



**PARTIDO VERDE ECOLOGISTA DE MEXICO**

**Expediente: INE/Q-COF-UTF/579/2018/JAL**

**Oficio No. PVEM-INE-538/2018.**

Ciudad de México, a 21 de julio de 2018.

RECIBIDO  
SECRETARIA DE ELECTORAL  
MEXICO  
21 JUL 11:46  
LIZANDRO NUÑEZ PICAZO

**LIC. EDMUNDO JACOBO MOLINA**  
SECRETARIO EJECUTIVO  
DEL INSTITUTO NACIONAL ELECTORAL  
PRESENTE.

**AT'N: L.C. LIZANDRO NUÑEZ PICAZO**  
DIRECTOR DE LA UNIDAD TECNICA  
DE FISCALIZACION DEL INSTITUTO  
NACIONAL ELECTORAL.

**LIC. FERNANDO GARIBAY PALOMINO**, en mi carácter de representante suplente del Partido Verde Ecologista de México ante el Consejo General del Instituto Nacional Electoral personería que tengo debidamente acreditada, señalando como domicilio para oír y recibir notificaciones y documentos, sito en Viaducto Tlalpan número 100, Colonia Arenal Tepepan, Delegación Tlalpan, C.P. 14610, en Ciudad de México, y autorizando para los mismos efectos, imponerse de los autos y para recoger todo tipo de documentos, a los CC. Jaime Piñón Valdivia, Raúl Servín Ramírez, María Guadalupe Chávez Meza, María de los Ángeles Romero Ochoa, Anayeli Peña Piña, Esther Leandro Sánchez y Martha Leandro Sánchez, con todo respeto comparezco y expongo:

Que por medio del presente curso me dirijo a Usted en tiempo y forma a dar cumplimiento a la prevención emitida por la presente autoridad, donde de dicho escrito de cuenta se nos da un término de 48 horas para determinar los siguientes puntos:

**1.- LA INFORMACION DE LAS FECHA Y DIRECCIONES O REFERENCIAS GEOGRAFICAS DE CADA UNO DE LOS ELEMENTOS REFERIDOS EN EL ANEXO NUMERO UNO DEL ESCRITO DE QUEJA, CORRESPONDIENTE A LAS LONAS Y ANUNCIOS ESPECTACULARES EN LA VÍA PÚBLICA, DE LOS CUALES SÓLO REMITIO IMPRESIONES DE FOTOGRAFIAS, ESTO CON LA FINALIDAD QUE ESTA AUTORIDAD FISCALIZADORA TENGA LOS ELEMENTOS NECESARIOS PARA EL ESCLARECIMIENTO DE LOS HECHOS NARRADOS EN SU ESCRITO.**

En cuanto a este punto manifestamos lo siguiente:  
Relación de información de ubicación y medidas de las lonas

Localidad: San Vicente



Ubicación: calle Zaragoza #24 A

Entre: Benito Juárez

Medidas: 1.00 X .80 metros

Coordenadas: 19°38'57"N – 103°15'7"O

Tiempo: 20/ junio/ 2018 siendo las 8:00 horas



Ubicación: camino viejo a san Vicente s/n

Entre: camino real

Medidas: 1.00 X .80 Metros

Coordenadas: 19°30'1"N -103°15'10"O

Tiempo: 20/ junio/ 2018 siendo las 8:05 horas



Ubicación: Calle Gordiano Guzmán

ENTRE: Jardín Y Calle Guzmán, LA HACIENDA

Medidas: 1.00 X .80 METROS

Coordenadas: 19°38'58"N -103°15'4"O

Tiempo: 20/ junio/ 2018 siendo las 8:15 horas



Ubicación: miguel hidalgo

Entre: jardín y miguel hidalgo

Medidas: 1.00 X .80 METROS

Coordenadas: 19°38'50"N -103°15'4"O

Tiempo: 20/ Junio/ 2018 siendo las 8:25 horas



Ubicación: AGUSTÍN DE ITURBIDE S/N

ENTRE: miguel hidalgo Y Agustín Iturbide, frente al jardín.

Medidas: 1.00 x .80 metros

Coordenadas: 19°38'57"N -103°15'7"O

Tiempo: 20/ junio/ 2018 siendo las 9:30 horas

Localidad: calles 16 septiembre y 20 de noviembre



Ubicación: 20 de Noviembre # 120.

Entre: prisciliano Sánchez y 16 de septiembre

Medidas: 1.20 X 1.20 metros.

Coordenadas: 19.690087 19° 41'24.31"n

-103.243348 103° 14'36.05"w

Tiempo: 21/ junio/ 2018 siendo las 7:10 horas



Ubicación: colon #54.


Entre: francisco i madero.

Medidas: 1.00 X 1.00 metros

Coordenadas: 19.691123 19°41'28.04"N

-103.245373 103° 14'43.34"W

Tiempo: 21/ junio/ 2018 siendo las 7:30 horas



Ubicación: 20 de noviembre #233.  
Entre: francisco i madero y Guillermo prieto  
Medidas: 1.00 X 1.00 Metros.  
Coordenadas: 19.691661 19° 41'29.98"N  
-103.244698 103° 14'40.91"W  
Tiempo: 21/ junio/ 2018 siendo las 8:150 horas



Ubicación: 20 de noviembre #239.  
Entre: francisco y madero y Guillermo prieto.  
Medidas: 1.00 X 1.00 metros.  
Coordenadas: 19.691661 19°41'29.98"N  
-103.2444698 103° 14'40.91"W  
Tiempo: 21/ junio/ 2018 siendo las 8:42 horas



Ubicación: calle 16 de septiembre.  
Entre: calle Álvaro obregón y Prisciliano Sánchez.  
Medidas: 1.00 X 1.00 metros.  
Coordenadas: 19.688927 19°41'20.14"N.  
-103.244024 103°14'38.48"W  
Tiempo: 21/ iunio/ 2018 siendo las 9:15 horas

Localidad: Agua Caliente



Ubicación: Carretera Manzanillo - Jiquilpan 1634, Agua Caliente

Entre: chaparral.

Medidas: 1.50 X .80 metros.

Coordenadas: 19.695425, -103.232434

Tiempo: 22/ junio/ 2018 siendo las 4:15 horas



Ubicación: av. José María Martínez Rodríguez,

Entre: taller de auto servicios.

Medidas: 1.50 X 1.00 metros.

Coordenadas: 19°41'42.2"N 103°13'59.4"W

Tiempo: 22/ junio/ 2018 siendo las 4:23 horas



Ubicación: CHAPARRAL

Entre: Carretera Manzanillo - Jiquilpan 1634, Agua Caliente.

Medidas: .75 X 50 metros

Coordenadas: 19.695699, -103.232251

Tiempo: 22/ junio/ 2018 siendo las 4:36 horas



Ubicación: av. José María Martínez, tienda del molacho.


Entre: frente al chaparral.

Medidas: 2.50 X 2.00 metros.

Coordenadas: 19°41'45.7"N 103°13'56.6"W

Tiempo: 22/ junio/ 2018 siendo las 5:11 horas

Localidad: Taray



Ubicación: calle 16 de septiembre

Entre: esquina con av. los maestros y Morelos

Medidas: 1.20 X .80 metros.

Coordenadas: 19°37'24.3"N 103°16'08.7"W

19.623407, -103.269073

Tiempo: 22/ junio/ 2018 siendo las 5:11 horas



Ubicación: 16 de septiembre a un costado del rancho de Mario.

Medidas: 1.20 X .80 metros.

Coordenadas: 19°37'23.1"N 103°16'07.3"W

19.623081, -103.268684

Tiempo: 22/ junio/ 2018 siendo las 5:11 horas



Ubicación: calle 16 de septiembre esquina francisco villa numero 2.

Medidas: 1.20 X .80 metros.

Coordenadas: 19°37'19.3"N 103°16'03.1"W

19.622036, -103.267532

Tiempo: 22/ junio/ 2018 siendo las 5:11 horas



Ubicación: cofradía camino real al taray sin número

Medidas: 1.20 X .80 metros.

Coordenadas: 19°37'45.1"N 103°15'41.2"W

19.629191, -103.261440

Tiempo: 22/ junio/ 2018 siendo las 5:11 horas

Localidad: colonia centro Tamazula



Ubicación: Ramón corona #520  
Entre: Quintanar y Zaragoza.  
Medidas: .80 X .50 metros.  
Coordenadas: 19°68'09804-103°24'99623  
Tiempo: 22/ junio/ 2018 siendo las 6:10 horas



Ubicación: Ramón corona #350.  
Entre: primero de mayo y galeana.  
Medidas: .80 X .50 metros.  
Coordenadas: 19.6791006,-103.2516056  
Tiempo: 22/ junio/ 2018 siendo las 6:25 horas



Ubicación: Ramón corona #315  
Entre: primero de mayo y Zaragoza  
Medidas: 1.00 X .80 metros.  
Coordenadas: 19.6787932,-103.2520813  
Tiempo: 22/junio/2018 siendo las 6:40 horas



Ubicación: Ocampo #5  
Entre: jardín principal frente a la iglesia.  
Medidas: .75 X .50 metros.  
Coordenadas: 19.67481932,-103.25376195  
Tiempo: 22/ junio/2018 siendo las 6:45 horas





Ubicación: 5 de febrero  
Entre: esquina entre hidalgo y 5 de febrero.  
Medidas: 2.50 X 2.00 metros.  
Coordenadas: 19.6775290,-103.2582187  
Tiempo: 22/junio/2018 siendo las 7:00 horas



Ubicación: morelos #500  
Entre: Zaragoza y Abasolo  
Medidas: 2.00 X 1.00 metros.  
Coordenadas: 19.6823498,-103.2501800  
Tiempo: 22/junio/2018siendo las 7:15 horas



Ubicación: calle Morelos #392  
Entre: colonia clavellinas y Quintanar.  
Medidas: 2.50 X 2.00 metros.  
Coordenadas: 19.6823498,-103.2501800  
Tiempo: 22/junio/2018 siendo las 7:35 horas



Ubicación: Morelos #318  
Entre: Ramón corona y galeana.  
Medidas: 1.00 X .80 metros.  
Coordenadas: 19.6803572,-103.2522031  
Tiempo: 22/junio/2018 siendo las 7:22 horas

Ubicación: carretera independencia #1006  
Entre: entre 16 de septiembre Ramón corona.  
Medidas: 2.50 X 2.00 metros.  
Coordenadas: 19°41'02.7"N 103°14'58.0"W  
Tiempo: 22/junio/2018 siendo las 7:36 horas



Ubicación: carretera independencia

Entre: simón bolívar.

Medidas: 1.00 X .80 metros.

Coordenadas: 19°41'02.7"N 103°14'58.0"W

Tiempo: 23/junio/2018 siendo las 1:45 horas

Ubicación: calle Ramón corona #470

Entre: Quintanar y Zaragoza, frente a la pachanga.

Medidas: .80 X .50 metros.

Coordenadas: 19.6802006,-103.250706

Tiempo: 23/junio/2018 siendo las 2:52 horas

Ubicación: carretera independencia #679

Entre: Morelos y galeana.

Medidas: .75 X .50 metros

Coordenadas: 19.684601,-103.249111

Tiempo: 23/junio/2018 siendo las 3:10 horas



Ubicación: galeana s/n  
Entre: Morelos y galeana.  
Medidas: 2.00 X 1.50 metros.  
Coordenadas: 19.6843141,-103.24813240  
Tiempo: 23/junio/2018 siendo las 3:31 horas



Ubicación: Morelos #129-b  
Entre: Zaragoza y Abasolo.  
Medidas: 1.00 X .80 metros.  
Coordenadas: 19.6803572,-103.2522031




Ubicación: calle 5 de febrero #350  
Entre: Mucio moran y Aquiles Cerdán.  
Medidas: 2.00 X 1.50 metros  
Coordenadas: 19.6775290,-103.2582187  
Tiempo: 23/junio/ 2018 siendo las 4:26 horas



Ubicación: calle hidalgo #336  
Entre: hidalgo y justo García.  
Medidas: 1.50 X 1.00 metros.  
Coordenadas: 19.6782093,-103.2590878  
Tiempo: 23/junio/2018 siendo las 4:38 horas



Ubicación: calle hidalgo #436  
Entre: Mucio moran y calle hidalgo  
Medidas: .80 X .50 metros.  
Coordenadas: 19.6782093,-103.2590878  
Tiempo: 23/junio/2018 siendo las 5:00 horas



Ubicación: calle Guzmán #599  
Entre: camino a san Antonio y galeana.  
Medidas: 2.00 X 1.50 metros.  
Coordenadas: 19.6828844,-103.2476637  
Tiempo: 23/junio/2018 siendo las 5:13 horas



Ubicación: calle gordiano Guzmán #724-a  
Entre: galeana y niños héroes.

Ubicación: calle gordiano Guzmán s/n.  
Entre: gordiano Guzmán y juan Álvarez.  
Medidas: 2.00 X 1.50 metros.  
Coordenadas: 19.6828844,-103.2476637  
Tiempo: 23/junio/2018 siendo las 5:39 horas



Ubicación: hidalgo  
Entre: carretera independencia  
Medidas: 2.00 X 1.50 metros  
Coordenadas: 19°40'52.0"N 103°15'40.1"W  
Tiempo: 23/junio/2018 siendo las 6:01 horas


Ubicación: constitución #60  
Entre: hidalgo y carretera independencia.  
Medidas: .75 X .50 metros.  
Coordenadas: 19.6790593,-103.2586772



Ubicación: carretera independencia s/n  
Entre: carretera independencia y constitución.  
Medidas: 1.00 X .80 metros.  
Coordenadas: 19°40'48.5"N 103°15'35.8"W  
Tiempo: 23/junio/2018 siendo las 6:26 horas

Ubicación: carretera independencia s/n  
Entre: constitución  
Medidas: 1.00 X .80 metros.  
Coordenadas: 19°40'46.2"N 103°15'33.1"W  
Tiempo: 23/junio/2018 siendo las 6:33 horas

Ubicación: carretera independencia s/n.  
Entre: carretera independencia y camino al cerro de la mesa.  
Medidas: 1.00 X .80 metros.  
Coordenadas: 19°40'41.2"N 103°15'22.1"W  
Tiempo: 23/junio/2018 siendo las 6:43 horas



Ubicación: carretera independencia s/n.  
Entre: carretera independencia.  
Medidas: .80 X .50 metros.  
Coordenadas: 19°40'47.8"N 103°15'11.3"W  
Tiempo: 23/junio/2018 siendo las 6:55 horas



Ubicación: carretera independencia s/n.  
Entre: carretera independencia y las peñitas.  
Medidas: 1.00 X .80 metros.  
Coordenadas: 19°40'47.8"N 103°15'11.3"W  
Tiempo: 23/junio/2018 siendo las 7:17 horas




Ubicación: carretera independencia s/n.  
Ubicación: carretera independencia s/n  
Entre: carretera independencia y constitución.  
Medidas: 1.00 X .80 metros.  
Coordenadas: 19°41'05.4"N 103°14'54.8"W  
Tiempo: 23/junio/2018 siendo las 7:33 horas



Ubicación: carretera independencia s/n.  
Entre: colonia el cardenal.  
Medidas: .80 x .50 metros.  
Coordenadas: 19°41'06.9"N 103°14'52.2"W  
Tiempo: 23/junio/2018 siendo las 7:41 horas



Ubicación: carretera independencia s/n.  
Entre: colonia clavellinas y cardenal.  
Medidas: 1.00 X .80 metros.  
Coordenadas: 19°41'04.7"N 103°14'55.8"W  
Tiempo: 23/junio/2018 siendo las 7:45 horas



Ubicación: carretera independencia s/n.  
Entre: carretera independencia.  
Medidas: .80 X .50 metros.  
Coordenadas: 19°41'06.1"N 103°14'53.8"W  
Tiempo: 23/junio/2018 siendo las 7:53 horas



Ubicación: carretera independencia s/n.  
Entre: carretera independencia y las peñitas.  
Medidas: 1.00 X .80 metros.  
Coordenadas: 19°41'09.1"N 103°14'47.8"W  
Tiempo: 23/junio/2018 siendo las 8:00 horas



Ubicación: carretera independencia s/n.  
Entre: carretera independencia y camino a la mesa.  
Medidas: 1.00 X .80 metros.  
Coordenadas: 19°41'02.8"N 103°14'58.1"W  
Tiempo: 23/junio/2018 siendo las 8:10 horas



Ubicación: Ramón corona #560  
Entre: Quintanar y Zaragoza.  
Medidas: 1.00 X .80 metros.  
Coordenadas: 19°40'49.3"N 103°15'02.0"W  
Tiempo: 23/junio/2018 siendo las 8:16 horas



Ubicación: Ramón corona #480  
Entre: Zaragoza y Quintanar.  
Medidas: 1.00 X .80 metros.  
Coordenadas: 19°40'49.3"N 103°15'02.0"W  
Tiempo: 23/junio/2018 siendo las 8:22 horas



Ubicación: Ramón corona #470  
Entre: Ocampo y Ramón corona.  
Medidas: 1.00 X .80 metros.  
Coordenadas: 19°40'42.4"N 103°15'08.0"W  
Tiempo: 23/junio/2018 siendo las 8:36 horas

Localidad: soyatlan





Ubicación: hidalgo #9  
Entre: frente a la escuela primaria.  
Medidas: .80 X .50  
Coordenadas: 19°41'22.3"N 103°17'00.2"W  
Tiempo: 24/junio/2018 siendo las 10:15 horas



Ubicación: soyatlan, carretera manzanillo colima.  
Entre: frente a la entrada a la escuela.  
Medidas: 1.00 X .80 metros.  
Coordenadas: 19°41'23.3"N 103°16'59.9"W  
Tiempo: 24/junio/2018 siendo las 10:22 horas



Ubicación: soyatlan de afuera  
Entre: frente a la escuela.  
Medidas: 2.00 X 1.00 metros  
Coordenadas: 19°41'22.1"N 103°17'00.2"W  
Tiempo: 24/junio/2018 siendo las 10:39 horas



Ubicación: hidalgo #210  
Entre: camino a la presa y el arroyo.  
Medidas: .80 X .50 metros.  
Coordenadas: 19°41'13.5"N 103°17'19.5"W  
Tiempo: 24/junio/2018 siendo las 10:45 horas



Ubicación: hidalgo #68  
Entre: camino a la presa y súper soyatlan por hidalgo.  
Medidas: 1.00 X .80 metros.  
Coordenadas: 19°41'19.1"N 103°17'09.1"W  
Tiempo: 25/junio2018 siendo las 11:22 horas



Ubicación: soyatlan de la presa juarez #5  
Entre: soyatlan de la presa, camino a la presa.  
Medidas: 1.00 X .80 metros.  
Coordenadas: 19°42'35.6"N 103°17'24.8"W  
Tiempo: 25/junio2018 siendo las 11:25 horas



Ubicación: carretera Jiquilpan -manzanillo  
Entre: a bordo de carretera, frente a super soyatlan.  
Medidas: 1.50 X 1.00 metros.  
Coordenadas: 19°41'20.6"N 103°17'08.6"W  
Tiempo: 25/junio2018 siendo las 11:39 horas



Ubicación: carretera Jiquilpan- manzanillo  
Entre: a un lado de la iglesia  
Medidas: 1.00 X .80 metros.  
Coordenadas: 19°41'23.8"N 103°16'58.8"W  
Tiempo: 25/junio2018 siendo las 11:48 horas



Ubicación: hidalgo #3 soyatlan de la presa.

Entre: soyatlan de adentro, enfrente de la escuela primaria.

Medidas: 1.00 X .80 metros.

Coordenadas: 19°42'54.3"N 103°17'19.7"W

Tiempo: 25/junio2018 siendo las 12:05 horas

Localidad: Arrollo hondo



Ubicación: carretera jiquilpan manzanillo # 237 soyatlan de fuera

Entre: carretera

Medidas: 1.00 X .80 metros

Coordenadas: 19°41'11.8"N 103°17'24.9"W


Tiempo: 25/junio2018 siendo las 12:55 horas



Ubicación: arroyo hondo  
Entre: carretera manzanillo-colima. Frente a carnes Abel.  
Medidas: .75X .50 metros.  
Coordenadas: 19°40'52.1"N 103°18'00.2"W  
Tiempo: 25/junio2018 siendo las 1:20 horas



Ubicación: arroyo hondo  
Entre: carretera Jiquilpan-manzanillo, carnes Abel.  
Medidas: 1.00 X .80 metros.  
Coordenadas: 19°40'51.9"N 103°18'00.4"W  
Tiempo: 25/junio2018 siendo las 1:33 horas



Ubicación: arroyo hondo  
Entre: carretera a Jiquilpan-manzanillo, tienda.  
Medidas: 75 x .50 metros.  
Coordenadas: 19°40'51.8"N 103°18'01.1"W  
Tiempo: 25/junio2018 siendo las 1:45 horas



Ubicación: carretera Jiquilpan manzanillo  
Entre: porcizula  
Medidas: 2.00 X 1.00 metros  
Coordenadas: 19°41'07.2"N 103°17'33.7"W  
Tiempo: 25/junio2018 siendo las 1:55 horas

Ubicación: carretera a Jiquilpan kilometro 110  
Entre: carretera colima-manzanillo, Frente a la tienda.  
Medidas: 1.00 X .80 metros  
Coordenadas: 19°40'52.0"N 103°18'01.4"W  
Tiempo: 25/junio2018 siendo las 2:10 horas



Ubicación: carretera Jiquilpan- manzanillo  
Entre: carretera  
Medidas: 1.00 X .80 metros  
Coordenadas: 19°40'51.9"N 103°18'02.1"W  
Tiempo: 25/junio2018 siendo las 2:16 horas



Ubicación: carretera manzanillo-colima  
Entre: porcizula  
Medidas: 2.00 X 1.00 metros.  
Coordenadas: 19°41'06.4"N 103°17'34.9"W  
Tiempo: 25/junio2018 siendo las 2:23 horas

Localidad: colonia obrera 1°, 2°, 3°, 4°, 5° etapa.



Ubicación: COLONIA OBRERA s/n.  
Entre: Benito Juárez, calle principal.  
Medidas: 2.00 X 1.50 metros  
Coordenadas: 19°41'35"N -103°14'30"O  
Tiempo: 25/junio2018 siendo las 2:36 horas



Ubicación: COLONIA OBRERA 1° ETAPA.  
Entre: CALLE MIGUEL LERDO DE TEJADA #2.  
Medidas: 1.00 X .80 METROS.  
Coordenadas: 19°41'34"N – 103°14'28"O  
Tiempo: 25/junio2018 siendo las 2:42 horas



Ubicación: COLONIA OBRERA.  
Entre: pedro moreno, esquina del asilo.  
Medidas: 2.00 X 3.00 metros.  
Coordenadas: 19°41'34"N – 103°14'29"O  
Tiempo: 25/junio2018 siendo las 2:48 horas



Ubicación: COLONIA OBRERA, BENITO JUÁREZ.  
Entre: IGNACIO L. VALLARTA.  
Medidas: 2.00 X 2.50 METROS.  
Coordenadas: 19°41'34"N -103°14'29"O  
Tiempo: 25/junio2018 siendo las 2:52 horas



Ubicación: COLONIA OBRERA, BENITO JUÁREZ.

Entre: Prolongación Ignacio I. Vallarta #37.

Medidas: 1.00 X 1.00 metros.

Coordenadas: 19°41'43.0"N 103°14'38.9"W

Tiempo: 25/junio2018 siendo las 3:31 horas



Ubicación: colonia obrera 1° etapa.

Entre: calle ramón López Velarde

Medidas: 1.00 X 1.00 metros.

Coordenadas: 19°41'34"N -103°14'29"O

Tiempo: 25/junio2018 siendo las 3:41 horas



Ubicación: colonia obrera 3° etapa.

Entre: aron Sáenz s/n.

Medidas: 2.00 X 2.50 metros

Coordenadas: 19°41'35"N -103°14'29"O

Tiempo: 25/junio2018 siendo las 3:48 horas



Ubicación: colonia obrera.

Entre: calle Benito Juárez #2

Medidas: 1.00 X 1.00 Metros.

Coordenadas: 19°41'34"N -103°14'29"O

Tiempo: 25/junio2018 siendo las 3:56 horas



Ubicación: colonia obrera Benito Juárez s/n

Entre: calle ramón días carrillo

Medidas: 1.00 X 1.00 metros.

Coordenadas: 19°41'34"n -103°14'29"o

Tiempo: 25/junio2018 siendo las 4:10 horas




Ubicación: Colonia obrera, Carlos Galindo Cueto.

Entre: Carlos Galindo cueto y san José platanar.

Medidas: 1.00 X .80 metros

Coordenadas: 19°41'51.4"N 103°14'41.8"W

Tiempo: 25/junio2018 siendo las 4:22 horas



Ubicación: colonia obrera Benito Juárez #76

Entre: prolongación Ignacio I. Vallarta

Medidas: 2.00 X 2.50 metros.

Coordenadas: 19° 41'34"n -103°14'30"o

Tiempo: 25/junio2018 siendo las 4:33 horas



Ubicación: colonia obrera, calle principal.

Entre: calle Benito Juárez #94.

Medidas: 2.00 X 2.50 metros.

Coordenadas: 19°41'34" -103°14'29"O

Tiempo: 25/junio2018 siendo las 4:45 horas



Localidad: san Francisco



Ubicación: calle prolongación francisco i madero #13

Entre: calle Juárez y madero

Medidas: 2.00 X 1.50 metros.

Coordenadas: 19. 716919 -103.196190

Tiempo: 25/junio2018 siendo las 4:59 horas



Ubicación: Calle Benito Juárez #7

Entre: calle madero y prolongación madero

Medidas: 1.00 X .80 metros.

Coordenadas: 19.719139 -103.193398

Tiempo: 25/junio2018 siendo las 5:33 horas



Ubicación: calle francisco i madero # 33

Entre: calle Morelos y prolongación francisco i madero

Medidas: 1.00 X .80 metros.

Coordenadas: 19°42'52.0"N 103°11'31.4"W 19.714431, -103.192042

Tiempo: 25/junio2018 siendo las 5:48 horas

Localidad: agua salada



Ubicación: lázaro cárdenas #13

Entre: carretera Jiquilpan manzanillo

Medidas: 1.00 X .80 metros.

Coordenadas: 19°732483"N -103°194885"O

Tiempo: 25/junio2018 siendo las 5:52 horas



Ubicación: CARRETERA JIQUILPAN MANZANILLO S/N

Entre: contra y agua salada

Medidas: 1.00 X .80 metros.

Coordenadas: 19°743187"n -103°186974"o

Tiempo: 25/junio2018 siendo las 6:02 horas



Ubicación: hidalgo #16.

Entre: carretera Jiquilpan-manzanillo.

Medidas: 1.00 X .80 metros.

Coordenadas: 19°45'12.4"N 103°10'15.1"W

Tiempo: 25/junio2018 siendo las 6:14 horas


Localidad: El Aguacate



Ubicación: Lázaro cárdenas #21 a  
Entre: calle Lázaro Cárdenas, principal.  
Medidas: 1.00 X 1.00 metros.  
Coordenadas: 19°40'9"N -103°12'41"O  
Tiempo: 25/junio2018 siendo las 6:26 horas



Ubicación: Lázaro Cárdenas s/n.  
Entre: Lázaro Cárdenas, principal.  
Medidas: 1.00 X 1.00 metros.  
Coordenadas: 19°40'9"N -103°12'41"O  
Tiempo: 25/junio2018 siendo las 6:37 horas



Ubicación: Lázaro Cárdenas #8  
Entre: Lázaro cárdenas, principal.  
Medidas: 1.00 X 1.00 Metros.  
Coordenadas: 19°39'59"N -103°12'37"O  
Tiempo: 25/junio2018 siendo las 6:41 horas



Ubicación: calle Lázaro Cárdenas #20A  
Entre: calle Lázaro cárdenas, principal.  
Medidas: 1.00 X 1.00 metros.  
Coordenadas: 19°40'05.5"N 103°12'40.7"W 19.668205, -103.211299  
Tiempo: 25/junio2018 siendo las 6:49 horas

Localidad: el tulillo



Ubicación: calle libertad #18

Entre:

Medidas: 1.50 X 1.00 metros

Coordenadas: 19°43'43.1"N 103°07'25.8"W

Tiempo: 25/junio2018 siendo las 6:55 horas




Ubicación: calle nigromante

Entre: esquina hidalgo #29altos.

Medidas: 2.00 X 1.50 metros.

Coordenadas: 19°43'43.8"N 103°07'20.0"W

Tiempo: 25/junio2018 siendo las 7:03 horas



Ubicación: libertad esquina hidalgo.

Entre: cruce baldío junto a la tienda.

Medidas: 1.50 X 1.00 metros.

Coordenadas: 19°43'42.6"N 103°07'22.3"W

Tiempo: 25/junio2018 siendo las 7:14 horas



Ubicación: camino a la presa del carrizo

Entre: en frente del #142

Medidas: .80 X .80 metros.

Coordenadas: 19°44'11.0"N 103°07'16.6"W

Tiempo: 25/junio2018 siendo las 7:26 horas




Ubicación: calle nigromante #1  
Entre: entrada todo a mano derecha.  
Medidas: 1.50 x 1.00 metros.  
Coordenadas: 19°43'50.0"N 103°07'17.3"W  
Tiempo: 25/junio2018 siendo las 7:33 horas

Localidad: Contla



Ubicación: puesto ubicado en el jardín.  
Entre: jardín principal.  
Medidas: 1.00 X .80 metros.  
Coordenadas: 19°45'10.6"N 103°10'51.2"W  
Tiempo: 25/junio2018 siendo las 7:36 horas



Ubicación: camino a Apatzingán.  
Entre: carretera Jiquilpan- manzanillo, en la pura entrada.  
Medidas: 1.00 X 1.00 metros.  
Coordenadas: 19°45'08.6"N 103°10'52.6"W  
Tiempo: 25/junio2018 siendo las 7:46 horas




Ubicación: calle matamoros #11.

Entre:

Medidas: 1.00 X .80 metros.

Coordenadas: 19°45'10.5"N 103°10'54.0"W

Tiempo: 25/junio2018 siendo las 7:58 horas



Ubicación: calle matamoros #49.

Entre: enseguida del templo.

Medidas: 1.00 X .80 metros.

Coordenadas: 19°45'16.5"N 103°10'52.3"W

Tiempo: 25/junio2018 siendo las 7:59 horas



Ubicación: calle Juárez #23, delegación contra.

Entre: a un costado del café.

Medidas: 1.00 X .80 Metros.

Coordenadas: 19°45'11.0"N 103°10'51.7"W

Tiempo: 25/junio2018 siendo las 8:01 horas




Ubicación: delegación contra, Juárez# 26 segundo piso.

Entre: frente a cancha y jardín.


Medidas: 1.50 X 1.00 metros.

Coordenadas: 19°45'12.7"N 103°10'50.8"W

Tiempo: 25/junio2018 siendo las 8:12 horas



Ubicación: calle hidalgo #18.  
Entre: junto a gavilanes la hiedra.  
Medidas: 1.00 X .80 metros.  
Coordenadas: 19°45'13.2"N 103°10'12.7"W  
Tiempo: 25/junio2018 siendo las 8:23 horas



Ubicación: calle Venustiano Carranza y pino Suarez.  
Entre: en el crucero.  
Medidas: 1.00 X .80 metros.  
Coordenadas: 19°45'22.2"N 103°10'42.6"W  
Tiempo: 25/junio2018 siendo las 8:28 horas



Ubicación: calle constitución #95.  
Entre: carretera Jiquilpan- manzanillo y j. Jesús rodríguez.  
Medidas: 2.50 X 2.00 metros.  
Coordenadas: 19°45'09.6"N 103°10'42.5"W  
Tiempo: 25/junio2018 siendo las 8:33 horas



Ubicación: calle Aldama #3.  
Entre: en frente de telesecundaria.  
Medidas: 2.00 X 1.50 metros.  
Coordenadas: 19°45'18.1"N 103°10'41.1"W  
Tiempo: 25/junio2018 siendo las 8:36 horas



Ubicación: calle hidalgo #18 la hiedra.  
Entre: donde está el camión frente a carretera Jiquilpan-manzar  
Medidas: 1.00 X .80 metros.  
Coordenadas: 19°45'11.9"N 103°10'17.3"W  
Tiempo: 25/junio2018 siendo las 8:44 horas



Ubicación: constitución y Lázaro Cárdenas #48  
Entre: carretera colima- Jiquilpan.  
Medidas: 1.00 X 1.00 metros.  
Coordenadas: 19°44'59.6"N 103°11'04.0"W  
Tiempo: 25/junio2018 siendo las 8:49 horas



Ubicación: calle constitución #63  
Entre: a un costado de carretera.  
Medidas: 1.00 X .80 metros.  
Coordenadas: 19°44'56.3"N 103°11'05.5"W  
Tiempo: 25/junio2018 siendo las 8:50 horas



Ubicación: propiedad privada, la loma los Madriz.  
Entre: carretera Jiquilpan- manzanillo.  
Medidas: 2.00 X 1.50 metros.  
Coordenadas: 19°44'33.1"N 103°11'14.4"W  
Tiempo: 25/junio2018 siendo las 8:55 horas

Ubicación: propiedad privada la loma, los Madriz.  
Entre: carretera Jiquilpan-manzanillo.  
Medidas: 1.00 X 1.00 metros.  
Coordenadas: 19°44'35.0"N 103°11'12.8"W  
Tiempo: 25/iunio2018 siendo las 8:59 horas





Ubicación: calle constitución #47.  
Entre: carretera colima-Jiquilpan.  
Medidas: 1.00 X .80 metros.  
Coordenadas: 19°44'54.3"N 103°11'05.4"W  
Tiempo: 25/junio2018 siendo las 9:00 horas



Ubicación: delegación contra, constitución #35.  
Entre: frente al jardín.  
Medidas: 2.50 X 2.00 metros.  
Coordenadas: 19°45'09.6"N 103°10'51.3"W  
Tiempo: 25/junio2018 siendo las 9:12 horas

Localidad: la rosa



Ubicación: calle valle dorado #3.  
Entre: carretera Jiquilpan-manzanillo.  
Medidas: 1.00 X .80 metros.  
Coordenadas: 19°45'29.4"N 103°09'32.6"W  
Tiempo: 26/junio2018 siendo las 10:11 horas



Ubicación: calle constitución #47.  
Entre: carretera Jiquilpan- manzanillo  
Medidas: 2.00 X 1.50 metros.  
Coordenadas: 19°45'16.0"N 103°09'57.2"W  
Tiempo: 26/junio2018 siendo las 10:15 horas



Ubicación: valle dorado #35.  
Entre: carretera Jiquilpan-manzanillo  
Medidas: 1.00 X .80 metros.  
Coordenadas: 19°45'22.9"N 103°09'40.9"W  
Tiempo: 26/junio2018 siendo las 10:22 horas



Ubicación: calle Juárez. Carretera Jiquilpan-manzanillo.  
Entre: un lado de la tienda de vanessa #2  
Medidas: 1.50 X 1.00 metros  
Coordenadas: 19°45'29.4"N 103°09'32.6"W  
Tiempo: 26/junio2018 siendo las 10:41 horas

Localidad: La garita



Ubicación: libertad #113.  
Entre: carretera Jiquilpan –manzanillo y Venustiano carranza.  
Medidas: 1.00 X 1.00 metros.  
Coordenadas: 19°46'28.8"N 103°07'33.3"W  
Tiempo: 26/junio2018 siendo las 10:50 horas



Ubicación: libertad #122.  
Entre: carretera Jiquilpan-manzanillo.  
Medidas: 2.00 X 1.50 metros  
Coordenadas: 19°46'27.5"N 103°07'35.6"W  
Tiempo: 26/junio2018 siendo las 11:02 horas



Ubicación: francisco i madero # 44.  
Entre: hidalgo y Gómez Farías.  
Medidas: 2.50 X 2.00 metros.  
Coordenadas: 19°46'31.5"N 103°07'23.4"W  
Tiempo: 26/junio2018 siendo las 11:12 horas



Ubicación: Gómez Farías #18.  
Entre: 5 de mayo y francisco i madero  
Medidas: 1.00 X .80 metros  
Coordenadas: 19°46'34.2"N 103°07'27.9"W  
Tiempo: 26/junio2018 siendo las 11:23 horas



Ubicación: Gómez Farías s/n.  
Entre: francisco i. madero.  
Medidas: 1.00 X .80 metros.  
Coordenadas: 19°46'31.3"N 103°07'27.8"W  
Tiempo: 26/junio2018 siendo las 11:33 horas



Ubicación: privada francisco i. madero  
Entre: carretera Jiquilpan-manzanillo.  
Medidas: 1.00 X .80 metros.  
Coordenadas: 19°46'26.7"N 103°07'36.9"W  
Tiempo: 26/junio2018 siendo las 11:48 horas




Ubicación: francisco i. madero s/n.  
Entre: Gómez Farías y carretera Jiquilpan- manzanillo.  
Medidas: 1.00 X .80 metros.  
Coordenadas: 19°46'31.1"N 103°07'29.9"W  
Tiempo: 26/junio2018 siendo las 11:54 horas



Ubicación: revolución #41.  
Entre: carretera Jiquilpan-manzanillo y privada independencia.  
Medidas: 1.00 X .80 metros.  
Coordenadas: 19°46'29.7"N 103°07'11.8"W  
Tiempo: 26/junio2018 siendo las 12:00 horas



Ubicación: 5 de mayo  
Entre: hidalgo y Gómez Farías.  
Medidas: 1.00 X .80 metros  
Coordenadas: 19°46'34.3"N 103°07'23.1"O  
Tiempo: 26/junio2018 siendo las 12:02 horas



Ubicación: revolución #23.  
Entre: Morelos y privada independencia.  
Medidas: 2.50 X 2.00 metros.  
Coordenadas: 19°46'31.1"N 103°07'15.2"W  
Tiempo: 26/junio2018 siendo las 12:18 horas

Localidad: Infonavit.



Ubicación: Hermenegildo Aldama

Entre: Rosendo g. castro y Alejandro peña.

Medidas: .80 X .80 metros.

Coordenadas: 19°42'04.9"N 103°13'29.4"W

Tiempo: 26/junio2018 siendo las 12:27 horas



Ubicación: Alejandro peña #32.

Entre: salvador Esquer Apodaca y Hermenegildo Aldama.

Medidas: 1.00 X .80 metros.

Coordenadas: 19°42'08.8"N 103°13'26.3"W

Tiempo: 26/junio2018 siendo las 12:29 horas



Ubicación: José maría Martínez.

Entre: carretera Jiquilpan-manzanillo y carretera a santa rosa.

Medidas: 1.50 X 1.00 metros.

Coordenadas: 19°41'47.3"N 103°13'53.6"W

Tiempo: 26/junio2018 siendo las 12:31 horas



Ubicación: José maría Martínez #1230.


Entre: Rosendo g. castro y Roberto bravo García.

Medidas: 1.00 X .80 metros.

Coordenadas: 19°42'09.5"N 103°13'29.4"W

Tiempo: 26/junio2018 siendo las 12:39 horas

Localidad: Bosco



Ubicación: justo García #162.

Entre: entrada a Tamazula.

Medidas: 75X .50 metros.

Coordenadas: 19°40'54.1"N 103°15'45.7"W

Tiempo: 26/junio2018 siendo las 12:40 horas



Ubicación: Calle Emiliano zapata #510

Entre: entrada a Tamazula.

Medidas: .75 X .50 metros.

Coordenadas: 19°40'52.7"N 103°15'42.9"W

Tiempo: 26/junio2018 siendo las 12:49 horas



Ubicación: Calle Emiliano zapata #305

Entre: general Anaya.

Medidas: .75 X .50 metros.

Coordenadas: 19°40'51.0"N 103°15'41.3"W

Tiempo: 26/junio2018 siendo las 12:55 horas



Ubicación: Calle Emiliano zapata # 111, san juan Bosco.

Entre: entrada a Tamazula.

Medidas: 1.50 X 1.00 metros.

Coordenadas: 19°40'46.5"N 103°15'37.4"W

Tiempo: 26/junio2018 siendo las 1:02 horas



Ubicación: justo García #321.

Entre: Cuauhtémoc y Mucio moran.

Medidas: 2.00 X 1.00 metros.

Coordenadas: 19°40'40.5"N 103°15'32.5"W

Tiempo: 26/junio2018 siendo las 1:26 horas



Localidad: bulevar



Ubicación: Avenida José María Martínez #1493.

Entre: bulevar La Paz y loma bonita.

Medidas: 1.00 X .75 metros.

Coordenadas: 19°41'35.2"N 103°14'10.6"W

Tiempo: 26/junio2018 siendo las 1:29 horas



Ubicación: Bulevar José María Martínez número 134

Entre: Juárez y Pedro moreno.

Medidas: 1.00 X .75 metros.

Coordenadas: 19°41'25.1"N 103°14'24.4"W

Tiempo: 26/junio2018 siendo las 1:36 horas



Ubicación: Avenida José María Martínez #187

Entre: 20 de noviembre y avenida Juárez.

Medidas: 1.00 X .75 metros.

Coordenadas: 19°41'17.1"N 103°14'35.5"W

Tiempo: 26/junio2018 siendo las 1:45 horas

Localidad: cantores



Ubicación: noche buena #16

Entre: avenida de las rosas y avenida julio Godínez.

Medidas: 1.00 X .80 metros.

Coordenadas: 19°40'3"N -103°14'46"O

Tiempo: 26/junio2018 siendo las 1:54 horas

Localidad: Loma bonita



Ubicación: carretera #1585.

Entre: av. José María Martínez y general pablo Sáenz colonia agua caliente.

Medidas: 1.00 X .80 metros.

Coordenadas: 19°41'40.9"N 103°14'03.7"W

Tiempo: 26/junio2018 siendo las 1:59 horas



Ubicación: FRANCISCO I MADERO # 1

Entre: LA CALLE 18 DE MARZO Y EMILIANO ZAPATA

Medidas: 1.00 X .80 metros.

Coordenadas: 19.694511, -103.234598

Tiempo: 26/junio2018 siendo las 2:03 horas



Ubicación: av. Loma bonita #116, fraccionamiento loma bonita

Entre: calle 21 de marzo y José María Martínez.

Medidas: 1.00 X .80 metros.

Coordenadas: 19°41'46.8"N 103°14'12.8"W

Tiempo: 26/junio2018 siendo las 2:12 horas




Ubicación: av. José Martínez #1460, local "3c"

Entre: Frente a clínica IMSS, #49650

Medidas: 2.50 X 1.50 metros.

Coordenadas: 19° 69'22.52"N -103°23'58.64"O

Tiempo: 26/junio2018 siendo las 2:22 horas



Ubicación: calle tabachines #160

Entre: 5 de mayo y colomos.

Medidas: .75 X .50 metros

Coordenadas: 19°41'50.1"N 103°14'03.3"W

Tiempo: 26/junio2018 siendo las 2:29 horas

Localidad: San Antonio



Ubicación: Calle Ramón corona # 6

Entre: calles pino Suárez y carretera Santa Rosa.

Medidas: 1.00 X .75 metros.

Coordenadas: 19°40'50.7"N 103°14'14.0"W

Tiempo: 27/junio2018 siendo las 10:03 horas




Ubicación: Calle pino Suárez #7B

Entre: calles hidalgo y allende.

Medidas: 1.00 X .75 metros.

Coordenadas: 19°40'50.4"N 103°14'26.4"W

Tiempo: 27/junio2018 siendo las 10:11 horas



Ubicación: Pino Suárez # 49

Entre: hidalgo y allende

Medidas: 1.00 X .75 metros.

Coordenadas: 19°40'50.3"N 103°14'24.1"W


Tiempo: 27/junio2018 siendo las 10:29 horas



Ubicación: Calle pino Suárez # 34.  
Entre: Colonia San Antonio.  
Medidas: 1.00 X .75 METROS.  
Coordenadas: 19°40'47.3"N 103°14'11.7"W  
Tiempo: 27/junio2018 siendo las 10:41 horas



Ubicación: Calle pino Suárez #14.  
Entre: Juárez y Josefa Ortiz de Domínguez  
Medidas: 1.00 X .75 metros.  
Coordenadas: 19°40'51.6"N 103°14'18.2"W  
Tiempo: 27/junio2018 siendo las 10:33 horas



Ubicación: Zaragoza s/n  
Entre: entrada a colonia del bosque junto a la granja.  
Medidas: 2.50 X 1.50 metros.  
Coordenadas: 19°40'33.5"N 103°14'37.4"W  
Tiempo: 27/junio2018 siendo las 10:48 horas



Ubicación: Encino #39, col san Antonio bosque.  
Entre: pino y privada de encino.  
Medidas: 1.00 X 1.00 metros.  
Coordenadas: 19°40'35.9"N -103°14'30.29"O  
Tiempo: 27/junio2018 siendo las 10:55 horas



Ubicación: Zaragoza s/n.  
Entre: Agustín melgar y eucalipto  
Medidas: 2.50 X 1.50 metros.  
Coordenadas: 19°40'36.1"N 103°14'32.5"W  
Tiempo: 27/junio2018 siendo las 11:12 horas



Ubicación: Carretera Santa Rosa km 1.5.  
Entre: las calles Ramón corona y  
Medidas: pino Suárez  
Coordenadas: 19°40'58"N -103°14'3"O  
Tiempo: 27/junio2018 siendo las 11:25 horas



Ubicación: Álamo s/n.  
Entre: pino y eucalipto.  
Medidas: 2.50 X 1.50 metros.  
Coordenadas: 19°40'32.45"N -103°14'31.2"O  
Tiempo: 27/junio2018 siendo las 11:34 horas



Ubicación: Calle álamo #54 colonia del bosque.  
Entre: pino y eucalipto  
Medidas: 2.50 X 1.50 metros.  
Coordenadas: 19°40'34.24"N -103°14'33.79"O  
Tiempo: 27/junio2018 siendo las 11:49 horas



Ubicación: Álamo #78

Entre: pino y eucalipto.

Medidas: 1.00 X 1.00 metros.

Coordenadas: 19°40'35.48"N -103°14'36.29"O

Tiempo: 27/junio2018 siendo las 12:00 horas



Ubicación: Calle pino Suárez # 40

Entre: Entre las calles Ignacio allende y Miguel hidalgo

Medidas: .75 X 1.00 metros.

Coordenadas: 19°40'50.8"N 103°14'23. 12:22 horas

Localidad: centro convenciones.




Ubicación: Calle arcángel fraccionamiento san Antonio cantores

Entre: calles avenida de las flores y carretera Santa Rosa

Medidas: 3.00 X 2.00 metros.

Coordenadas: 19°40'01.5"N 103°14'30.2"W

Tiempo: 27/junio2018 siendo las 12:29 horas



Ubicación: Carretera Santa Rosa kilómetro 4

Entre: calle arcángel del fraccionamiento san Antonio cantores y camino viejo al mexicar

Medidas: 2.00 X 3.00 metros.

Coordenadas: 19°39'57.7"N 103°14'28.4"W

Tiempo: 27/junio2018 siendo las 12:46 horas



Localidad: Vista Hermosa



Ubicación: francisco i madero # 60

Entre: obregón y francisco i madero

Medidas: 1.00 X .80 metros.

Coordenadas: 19°41'16.3"N 103°20'22.7"W

Tiempo: 27/junio2018 siendo las 1:01 horas



Ubicación: francisco i madero s/n.

Entre: carretera nacional y francisco i madero.

Medidas: .75 X .50 metros

Coordenadas: 19°41'14.5"N 103°20'10.0"W

Tiempo: 27/junio2018 siendo las 1:16 horas



Ubicación: enrique Díaz de León # 12

Entre: González gallo y enrique Díaz de leon.


Medidas: .75 X .50 metros.

Coordenadas: 19°41'48.9"N 103°20'18.2"W

Tiempo: 27/junio2018 siendo las 1:35 horas



Ubicación: Gonzales gallo # 2  
Entre: paseo de los naranjos y enrique Díaz de León.  
Medidas: 1.50 X 1.00 metros.  
Coordenadas: 19°41'49.1"N 103°20'18.8"W  
Tiempo: 27/junio2018 siendo las 1:49 horas



Ubicación: calle independencia # 69  
Entre: esquina reforma e independencia.  
Medidas: 1.00 X .80 metros.  
Coordenadas: 19°41'37.8"N 103°20'23.0"W  
Tiempo: 27/junio2018 siendo las 2:22 horas




Ubicación: mariano becerra # 15  
Entre: Valentín Gómez Farías  
Medidas: 1.00 X .80 metros  
Coordenadas: 19°41'54.2"N 103°20'17.0"W  
Tiempo: 27/junio2018 siendo las 2:34 horas



Ubicación: mariano becerra #35  
Entre: Luis Pérez verdia y mariano becerra.  
Medidas: 1.00 X .80 metros  
Coordenadas: 19°41'54.0"N 103°20'16.9"W  
Tiempo: 27/junio2018 siendo las 2:49 horas



Ubicación: mariano becerra  
Entre: Valentín Gomes Farías y mariano becerra.  
Medidas: 1.00 X .80  
Coordenadas: 19°41'54.3"N 103°20'18.0"W  
Tiempo: 27/junio2018 siendo las 2:55 horas



Ubicación: López cotilla.  
Entre: mariano becerra y enrique días de león.  
Medidas: 1.00 X .80 metros.  
Coordenadas: 19°41'52.6"N 103°20'20.7"W  
Tiempo: 27/junio2018 siendo las 3:06 horas



Ubicación: Enrique Días de León

Entre: frente a López Cotilla.

Medidas: .75 X .50 metros.

Coordenadas: 19°41'52.0"N 103°20'21.5"W

Tiempo: 27/junio2018 siendo las 3:25 horas



Ubicación: Javier Mina # 29

Entre: esquina Moctezuma y Javier Mina.

Medidas: 2.00 X 1.00 metros.

Coordenadas: 19°41'24.0"N 103°20'30.2"W

Tiempo: 27/junio2018 siendo las 3:36 horas



Ubicación: Lancaster #16

Entre: esquina Lázaro Cárdenas y Lancaster Jones

Medidas: 1.00 X .80 metros.

Coordenadas: 19°41'19.0"N 103°20'25.1"W

Tiempo: 27/junio2018 siendo las 3:48 horas




Ubicación: calle ingeniero Lancaster jones.  
Entre: Lázaro Cárdenas y Lancaster.  
Medidas: .75 X .50 metros.  
Coordenadas: 9°41'19.4"N 103°20'24.8"W  
Tiempo: 27/junio2018 siendo las 4:12 horas



Ubicación: reforma # 45  
Entre: independencia y 5 de febrero.  
Medidas: .80 X .50 metros.  
Coordenadas: 19°41'37.8"N 103°20'23.0"W  
Tiempo: 27/junio2018 siendo las 4:28 horas



Ubicación: calle independencia #51  
Entre: frente a reforma.  
Medidas: 1.00 X .80 metros.  
Coordenadas: 19°41'38.2"N 103°20'23.0"W  
Tiempo: 27/junio2018 siendo las 4:39 horas



Ubicación: calle independencia # 62  
Entre: testerazo Gomes Farías e independencia  
Medidas: .80 X .50  
Coordenadas: 19°41'36.7"N 103°20'24.3"W  
Tiempo: 27/junio2018 siendo las 4:47 horas



Ubicación: Gonzales gallo # 35  
Entre: herraera y Cairo y enrique Díaz de León  
Medidas: .75 X .50 metros  
Coordenadas: 19°41'51.4"N 103°20'15.3"W  
Tiempo: 27/junio2018 siendo las 5:15 horas



Ubicación: miguel ahumada #105  
Entre: herraera y Cairo y enrique Díaz de León  
Medidas: 1.00 X .80 metros.  
Coordenadas: 19°41'49.9"N 103°20'14.4"W  
Tiempo: 27/junio2018 siendo las 5:22 horas



Ubicación: carretera nacional s/n  
Entre: carretera nacional  
Medidas: 1.00 X .80 metros  
Coordenadas: 19°41'16.0"N 103°20'44.2"W  
Tiempo: 27/junio2018 siendo las 5:29 horas



Ubicación: Enrique Díaz León.  
Entre: Miguel Ahumada  
Medidas: 1.00 X .80 metros  
Coordenadas: 19°41'48.7"N 103°20'17.3"W  
Tiempo: 27/junio2018 siendo las 6:24 horas



Ubicación: Agustín Iturbide # 48  
Entre: Ramón Corona y Agustín Iturbide  
Medidas: .75 X .50 metros  
Coordenadas: 19°41'14.5"N 103°20'10.0"W  
Tiempo: 27/junio2018 siendo las 6:39 horas



Ubicación: Francisco I. Madero # 10  
Entre: Ramón Corona y Francisco I. Madero  
Medidas: 1.00 X .80 metros.  
Coordenadas: 19°41'16.3"N 103°20'22.7"W  
Tiempo: 27/junio2018 siendo las 6:55 horas



Ubicación: mariano becerra #80

Entre: mariano becerra y José Antonio Escobedo

Medidas: .75X .50 metros

Coordenadas: 19°41'52.4"N 103°20'07.8"W

Tiempo: 27/junio2018 siendo las 7:13 horas

2.- Señale de manera específica el número de página, el título o encabezado de las notas en las cuales se encuentran visibles las encuestas y publicaciones de los medios de comunicación referidos en los anexos 1, 2, 3, 4 y 5, en las cuales denuncia que se realizaron encuestas y publicidad pagada por los denunciados.

En cuanto a este punto manifestamos lo siguiente:

PAGINA INICIAL DE INTERNET:

<http://www.periodicoelsur.com/tamazula.aspx?pagina=2>

HOJA: 2 DE 4



## Coalición "Por Tamazula al Frente" una oportunidad más para el desarrollo municipal: El Güero

Porque la unión hace la fuerza, los candidatos de la Coalición "Por Tamazula al Frente", que integran el PRD, PAN y MC, pidieron un voto de confianza a la comunidad de Soyatlán de Afuera para cristalizar una oportunidad más para el desarrollo municipal y regional, a fin de alcanzar logros que mejoren el bienestar de la población.

Fecha de publicación **26 de Mayo de 2018**, en la sección: **Regionales**

LINK ESPECÍFICO DE LA NOTA:

[http://www.periodicoelsur.com/noticias\\_tamazula.aspx?idnoticia=109875](http://www.periodicoelsur.com/noticias_tamazula.aspx?idnoticia=109875)



## Coalición “Por Tamazula al Frente” una oportunidad más para el desarrollo municipal: El Güero

Redacción Informativo del Sur de Jalisco  
buzon@periodicoelsur.com  
Sábado 26 de Mayo del 2018

TAMAZULA, JALISCO, (BI).- Porque la unión hace la fuerza, los candidatos de la Coalición “Por Tamazula al Frente”, que integran el PRD, PAN y MC, pidieron un voto de confianza a la comunidad de Soyatlán de Afuera para



crystalizar una oportunidad más para el desarrollo municipal y regional, a fin de alcanzar logros que mejoren el bienestar de la población.

El candidato a la presidencia municipal, Francisco Javier Álvarez Chávez, “El Güero”, acompañado del aspirante a la Diputación Federal del Distrito 19, Alberto Esquer Gutiérrez, se reunió en la explanada del jardín principal para puntualizar propuestas estructurales que tienen que ver con el mejoramiento de la calidad de vida de la comunidad.

TITULO DE LA NOTA:

Coalición “Por Tamazula al Frente” una oportunidad más para el desarrollo municipal: El Güero

SE ENCUENTRA VISIBLE?

SI SE ENCUENTRA VISIBLE LA PUBLICACION

FECHA: Redacción Informativo del Sur de Jalisco, Sábado 26 de Mayo del 2018

UBICACIÓN: INFORMATIVO DEL SUR DE JALISCO PUBLICADO EL 31 DE MAYO DEL 2018



TITULO O ENCAEZADO: "PIDEN AL CANDIDATO DE LA COALICION POR TAMAZULA AL FRENTE CONTINUAR CON EL SISTEMA DE ANDADORES EN EL VELADERO."

PAGINA #15 PERIODICO DEL SUR DE JALISCO



SE ENCUENTRA VISIBLE: SI SE ENCUENTRA VISIBLE

UBICACIÓN PRINCIPAL:

Anexo (2)

**¡Reo suicida!**

Trabajadores de la construcción realizan ardua labor para mejorar Tlaxiapa

Informativo del

# Sur

de Jalisco

www.periodicoelsur.com

En Ciudad Guzmán

GG PUENTE INGENIERO EN TÁMICA DE TAMAZULAS

Ventas  
Servicio  
Refacciones

Tel. 413 1920

En Valle de Juárez es clara la ventaja de José Manuel Chóroz Rodríguez del PAN

**Lázaro**  
PRESIDENTE

**los tamazulenses piden un gobierno honesto**

Familias de Tamazula en diálogo con "El Guero"

**GOBIERNO**

**GUERO**

**CHAVA BARAJAS**

**Familias de Tamazula en diálogo con "El Guero"**

**GOBIERNO**

**GUERO**

PAGINA EN ESPECÍFICO DENTRO DEL INFORMATIVO DEL SUR DE JALISCO

**PLANILLA DE CANDIDATOS CIUDADANOS A REGIDORES PDR TAMAZULA AL FRENTE**

1. [Name]

2. [Name]

3. [Name]

4. [Name]

5. [Name]

6. [Name]

7. [Name]

8. [Name]

9. [Name]

10. [Name]

11. [Name]

12. [Name]

13. [Name]

14. [Name]

15. [Name]

16. [Name]

17. [Name]

18. [Name]

19. [Name]

20. [Name]

21. [Name]

22. [Name]

23. [Name]

24. [Name]

25. [Name]

26. [Name]

27. [Name]

28. [Name]

29. [Name]

30. [Name]

31. [Name]

32. [Name]

33. [Name]

34. [Name]

35. [Name]

36. [Name]

37. [Name]

38. [Name]

39. [Name]

40. [Name]

41. [Name]

42. [Name]

43. [Name]

44. [Name]

45. [Name]

46. [Name]

47. [Name]

48. [Name]

49. [Name]

50. [Name]

TITULO DE LA NOTA: "PLANILLA DE CANDIDATOS CIUDADANOS A REGIDORES PDR TAMAZULA AL FRENTE"

FECHA: 10 DE JUNIO DEL 2018

NUMERO PAG 11

SE ENCUENTRA VISIBLE? SI SE ENCUENTRA

PAGINA PRINCIPAL: INFORMATIVO DEL SUR DE JALISCO

**Anexo (2)**  
**Informativo del Sur de Jalisco**  
www.primedecolore.com  
Sección de Jalisco de Ciudad Guzmán

# ¡Reo suicida!

Trabajadores de la construcción realizan ardua labor para mejorar Tapaiza

En Valle de Juárez es clara la ventaja de José Manuel Chávez Rodríguez del PAN

Los tamazulenses piden un gobierno honesto

Familias de Tamazula en diálogo con 'El Güero'

**Lázaro**  
PRESIDENTE

**CHAVA BARAJAS**

**GOBIERNO**

ENCABEZADO: "FAMILIAS DE TAMAZULA EN DIALOGO CON EL GÜERO"

FECHA DE PUBLICACION: 10 DE JUNIO DEL 2018

HDA: PAGINA PRINCIPAL DEL INFORMATIVO DEL SUR DE JALISCO

SE ENCUENTRA VISIBLE? SI SE ENCUENTRA

PAGINA PRINCIPAL:

Anexo (2)

¡Plaza Puntada al Super!  
¡Super Dulcerosa!  
La Abuela de Don Conque.  
Tels. 413 58 77 y 413 28 01  
Super Dulcerosa es el supermercado más grande de Tlaxiaco.

Rescatan ejemplares de puma en Tecalitlán

WALMART SUPER  
VENTAS  
SERVICIO  
REFACCIONES  
Tel. 413 1920  
Paseo Enrique Múgica No. 1  
Ciudad Guzmán, Jalisco

Informativo del **Sur** de Jalisco  
www.periodicosur.com  
Circula desde el 20 de mayo de 2015. Año 23. No. 238

Fuerte choque en Ciudad Guzmán  
**¡Ebrio conductor!**  
Con su confianza este primero de julio lo vamos a lograr: Alejandro Elizondo

Realizan campaña "Desplastifica Tlaxiaco"

Decidido apoyo a los artesanos para impulsar la economía en Sayula: Engracia Vozlras

En el marco del Día Mundial del Medio Ambiente, con participación de alumnos de centros escolares de nivel secundario y medio superior se llevó a cabo la Limpieza de Espacios para Reducir el Plástico y Mejorar el Ambiente del municipio de Tlaxiaco.

La gestión de recursos que por el Parlamento de Sayula del 2017, fueron para la promoción de los artesanos, los artesanos para apoyar la actividad en el municipio, señaló la candidata Encargada Ejecutiva Victoria Díaz.

Candidatos de MC anuncian magno cierre de campaña en el Distrito 19

La Cde. Aurora y el resto de la comisión "El Surco está en sus manos", se dieron a conocer para iniciar el magno cierre de campaña de los candidatos de Alejandro Guzmán.

RECUPEREMOS EL BUEN GOBIERNO

RECUPEREMOS EL BUEN GOBIERNO

CHAVA BARAJAS

GUERO

CONFIANZA

RECUPEREMOS EL BUEN GOBIERNO

FECHA DE PUBLICACION: 14 DE JUNIO DEL 2018

TITULO DE LA PUBLICACION: "RECUPEREMOS EL BUEN GOBIERNO"

HOJA DE UBICACIÓN: HOJA PRINCIPAL DEL INFORMATIVO DEL SUR DE JALISCO

SE ENCUENTRA VISIBLE? SI SE ENCUENTRA VISIBLE

PAGINA PRINCIPAL:

Anexo (2)

¡MÁS FAMILIAS FELICES, MÁS FELICIDADES EN TU CASA!

**Super Dulceral**

La receta de Don Conchito

Tel. 413.68.77 y 413.28.81

Avda. Obispo Ocho y Calle 19 (Cruz) Zona Centro, Tuxtla Gutiérrez, Chiapas

Informativo del

# Sur

de Jalisco

www.periodicosur.com

**¡Fuerte choque en Ciudad Guzmán!**

**¡Ebrio conductor!**

RESCATAN EJEMPLARES DE PUMA EN TECAITLÁN

Maneja con CONFIANZA

Ventas Servicio Refacciones

Tel. 413 1920

Calle Tuxtla México No. 1 Ciudad Guzmán, Jalisco

Con su confianza este primero de julio lo vamos a lograr: Alejandro Elizondo

Realizan campaña "Desplastifica Tamazulá"

**Lázaro**

PRESIDENTE

CONFIANZA Y COMPROMISO

Decidido apoyo a los artesanos para impulsar la economía en Sayula, Engracia Vuelvas

En el marco del Día Mundial del Medio Ambiente, con participación de alumnos de centros escolares de nivel secundaria e y medio superior, se llevó a cabo la campaña de limpieza para recuperar paisajes y mejorar el estado del ambiente en Tamazulá

ESTOY MÁS QUE EN CONFIANZA

**CHAVA BARAJAS**

SECRETARIO GENERAL

Candidatos de MC anuncian magno cierre de campaña en el Distrito 19

La día martes y el día de la noche del "El Último día en los muelles", se cierre su campaña con el apoyo del comité de los candidatos del Movimiento Ciudadano

¡ALGOPELACOSERÍA

**DOLEIN GOBIERNO**

**GUERO**

FECHA DE PUBLICACION: 14 DE JUNIO DEL 2018

PAGINA EN ESPECIFICO:

**Santa Rosa tiene mucho potencial: El Gúero**



TITULO DE LA PUBLICACION: "SANTA ROSA TIENE MUCHO POTENCIAL: EL GÚERO"

HOJA DE UBICACIÓN: PAGINA 15

SE ENCUENTRA VISIBLE? SI SE ENCUENTRA VISIBLE

PAGINA PRINCIPAL: <http://www.periodicoelsur.com/tamazula.aspx?pagina=1>



## Egresas Generación "Diputado Dr. Francisco Javier Álvarez Chávez" de la Preparatoria de Tamazula

Un total de 167 alumnos se graduaron en la generación 2015-2018 de la Escuela Preparatoria Regional de Tamazula, en cuyo acto académico estuvieron acompañados de directivos, maestros, padres de familia y del padrino Diputado Local Dr. Francisco Javier Álvarez Chávez, quien los conminó a seguir en el proceso de la superación académica.

Fecha de publicación **22 de Junio de 2018**, en la sección: **Regionales**

HOJA: 1 DE 4

FECHA DE PUBLICACION: 22 DE JUNIO DEL 2018

PAGINA EN ESPECIFICO:

[http://www.periodicoelsur.com/noticias\\_tamazula.aspx?idnoticia=110018](http://www.periodicoelsur.com/noticias_tamazula.aspx?idnoticia=110018)

## Egresas Generación “Diputado Dr. Francisco Javier Álvarez Chávez” de la Preparatoria de Tamazula

Redacción Informativo del Sur de Jalisco  
buzon@periodicoelsur.com  
Viernes 22 de Junio del 2018

TAMAZULA, JALISCO, (BI).- Un total de 167 alumnos se graduaron en la generación 2015-2018 de la Escuela Preparatoria Regional de Tamazula, en cuyo acto académico estuvieron acompañados de directivos, maestros, padres de familia y del padrino Diputado Local Dr. Francisco Javier Álvarez Chávez, quien los conminó a seguir en el proceso de la superación académica.



Precisó que al escalar un peldaño más en su formación educativa, es necesario reflexionar y reconocer el apoyo de sus padres que siempre los han impulsado para que cristalicen mejores oportunidades de desarrollo

SE ENCUENTRA VISIBLE? SI SE ENCUENTRA VISIBLE

PAGINA PRINCIPAL DE FACEBOOK:

<https://www.facebook.com/periodicoelsur/>



Periódico El Sur  
@periodicoelsur

Inicio  
Publicaciones  
Opciones  
Videos



Me gusta Seguir Recomendar ...

PAGINA SIGUIENTE:

[https://www.facebook.com/pp/periodicoelsur/photos/?ref=page\\_interna](https://www.facebook.com/pp/periodicoelsur/photos/?ref=page_interna)



Ciudad Guzmán \* Gómez Farfás \* Jiloltán \* San Gabriel \* Sayula \* Tamazula de Gordiano  
**Sur** de Jalisco  
 ¡Abiertos a tu punto de vista!  
 Zapotitlán \* Pihuamo \* Tapalpa \* Tecalitlán \* Tonila \* Tuxpan \* Zacoalco de Torres

Me gusta Seguir Recomendar



Álbumes Ver todos

PAGINA DE INTERNET EN ESPECIFICO:

<https://www.facebook.com/periodicoelsur/photos/a.213836818726529.42722.197930313650513/1586211251489072/?type=3&theater>

Este  
**de Julio**  
vota por  
**Quiero**  
PRESIDENTE






  
**POR TAMAZULA AL FRENTE**  
COALICIÓN



Si votas por



votas por...

-  Más cosas a fabricarse
-  Más apoyo a la gente
-  Más Gestión de Recursos y Abastecimiento de Agua
-  Fuego para las parcelas Alumbrado Público
-  Más apoyo a los jóvenes Transporte Escolar Carreras Universitarias Unidades deportivas y canchas de usos múltiples

FECHA EN QUE SE PUBLICO: 22 DE JUNIO DE 2018

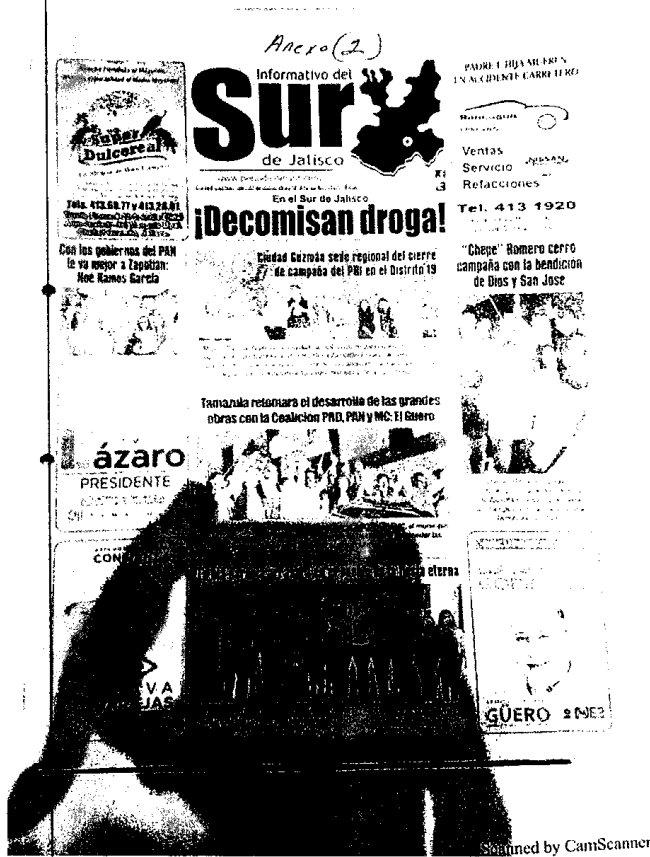
SE ENCUENTRA VISIBLE? SI SE ENCUENTRA VISIBLE EN LA PAGINA DE INTERNET

3.- PROPORCIONE LOS LOCALIZADORES UNIFORMES DE RECURSOS O URL, POR SUS SIGLAS EN INGLES, DE CADA UNO DE LOS ELEMENTOS SEÑALADOS EN EL PUNTO NUMERO UNO DEL APARTADO DE HECHOS DEL ESCRITO DE QUEJA, COMO PUBLICIDAD EN LA INTERNET, TANTO EN LAS VERSIONES ELECTRONICAS DE LOS MEDIOS DE LAS NOTAS Y PRESENTANDO LAS MUESTRAS RESPECTIVAS, LO QUE PERMITIRÁ A ESTA AUTORIDAD LOCALIZAR DICHAS PUBLICACIONES EN EL ENTORNO DE INTERNET.

En cuanto a este punto manifestamos lo siguiente:

PAGINAL PRINCIPAL: INFORMATIVO DEL SUR DE JALISCO

FECHA DE PUBLICACION: 27 DE JUNIO DEL 2018



TITULO: "RECUPEREMOS EL BUEN GOBIERNO "


SE ENCUENTRE VISIBLE? SI SE ENCUENTRA VISIBLE

PAGINAL PRINCIPAL: INFORMATIVO DEL SUR DE JALISCO

FECHA DE PUBLICACION: 27 DE JUNIO DEL 2018



PAGINA EN ESPECÍFICO DEL INFORMATIVO DEL SUR DE JALISCO



TITULO : "TAMAZULA RETOMARA EL DESARROLLO DE LAS GRANDES OBRAS CON LA COALICION PAN PRD Y MC: EL GÜERO"


HOJA # 17

SE ENCUENTRE VISIBLE? SI SE ENCUENTRA VISIBLE

PAGINA PRINCIPAL: INFORMADOR DEL SUR DE JALISCO



PAGINA EN ESPECIFICO:



HOJA EN ESPECIFICO : 19

TITULO : "TRABAJAREMOS JUNTOS POR LA REFUNDACION DE JALISCO:JOSE GUERRERO"

SUBTITULO:EN LA QUE APARECE UNA BOLETA PROMOVRIENDO EL VOTO EL CANDIDATO A LA PRESIDENCIA DE TAMAZULA, POR LA COALICION PRD, PAN Y MC

SE ENCUENTRA VISIBLE? SI SE ENCUENTRA VISIBLE

PAGINAL PRINCIPAL: <http://www.periodicoelsur.com/tamazula.aspx?pagina=2>

FECHA 22 DE MAYO DEL 2018

## Habitantes de San Vicente piden un parque recreativo a El Güero

Pese a que se jugaba la final del futbol mexicano de primera división, los habitantes de la comunidad de San Vicente acudieron a externar sus quejas, sugerencias y peticiones a los integrantes de la Planilla de la Coalición "Por Tamazula Al Frente", registrando una buena participación con personas de todas las edades.



Fecha de publicación: 22 de Mayo de 2018, en la sección: Regionales

PAGINA EN ESPECIFICO:

[http://www.periodicoelsur.com/noticias\\_tamazula.aspx?idnoticia=109830](http://www.periodicoelsur.com/noticias_tamazula.aspx?idnoticia=109830)

www.periodicoelsur.com/noticias\_tamazula.aspx?idnoticia=109830

Galera Fotográfica  
Oportunidades  
Regionales  
» Ciudad Guzmán  
» Sayula  
» Tamazula  
» Tuxpan  
» Zapotiltic  
» Tecalitlan  
» Gómez Farías  
» Costa Sur  
» Michoacán  
» Colima  
Deportes  
Sociales  
Especiales  
Buzón ciudadano  
Cortes Policiacos  
Feria Tecalitlan 2007  
Elecciones Jalisco 2009  
Columnas  
Temas de interés  
Ligazgos  
Cámara con rollo  
Opinion  
Para Bolita  
La carreta y los Bueyes  
De Tecalitlan los sonos  
Entre Columnas  
Directo al blanco  
Recibo por m. Santa

TAMAZULA, JALISCO

### Habitantes de San Vicente piden un parque recreativo a El Güero

Redacción Informativo del Sur de Jalisco  
buzon@periodicoelsur.com  
Martes 22 de Mayo del 2018

Pese a que se jugaba la final del futbol mexicano de primera división, los habitantes de la comunidad de San Vicente acudieron a externar sus quejas, sugerencias y peticiones a los integrantes de la Planilla de la Coalición "Por Tamazula Al Frente", registrando una buena participación con personas de todas las edades.

La mayoría de los asistentes se mostraron muy contentos y agradecidos con el Candidato a regidor suplente, Jorge Antillón, mejor conocido como "La Peluda", de quien dijeron siempre ha estado al pendiente de esta comunidad, buscando ayuda para resolver distintos problemas. Por ello, externaron su apoyo y confianza hacia la Alianza PAN, PRD y MC, encabezada por Fco. Javier Álvarez Chávez, El Güero.

TITULO: "HABITANTES DE SAN VICENTE PIDEN UN PARQUE RECREATIVO A EL GÜERO"

SE ENCUENTRA VISIBLE? SI, SI SE ENCUENTRA VISIBLE EN LA PAGINA DE INTERNET

PAGINA PRINCIPAL: INFORMATIVO DEL SUR DE JALISCO

FECHA: 22 DE MAYO DEL 2018




## Espacios públicos, infraestructura educativa y agua piden vecinos de Callejones a El Güero

En nutrida reunión de vecinos en la localidad de Callejones, encabezada por el candidato por Tamazula al Frente, Francisco Javier Álvarez Chávez, del PRD, PAN y MC, resaltaron las peticiones de recuperación de espacios públicos, infraestructura educativa y ampliación del tanque para mejorar el suministro de agua, a fin de para satisfacer la creciente demanda del poblado.

TITULO: "ESPACIOS PUBLICOS, INFRAESTRUCTURA EDUCATIVA Y AGUA PIDEN VECINOS DE CALLEJONES A EL GÜERO"

SE ENCUENTRA VISIBLE? SI SE ENCUENTRA VISIBLE

PAGINA PRINCIPAL: INFORMATIVO DEL SUR DE JALISCO






FECHA: 22 DE MAYO DEL 2018

TITULO: "RECUPEREMOS EL BUEN GOBIERNO"

SE ENCUENTRA VISIBLE? SI SE ENCUENTRA VISIBLE

PAGINA RPINCIPAL DEL INFORMATIVO DEL SUR DE JALISCO :



Página en específico




HOJA: 17

TITULO "EL MODULO DE MAQUINARIA, UNO DE LOS 5 COMPROMISOS PARA TAMAZULA: EL GÜERO"


SE ENCUENTRA VISIBLE? SI SI SE ENCUENTRA VISIBLE

PAGINA PRINCIPAL: INFORMADOR DEL SUR DE JALISCO

FECHA: 22 DE MAYO DEL 2018



PAG NA EN ESPECIFICO




HOJA: #21

TITULO:"IMPULSAR EL TURISMO EL JALISCO BENEFICIARA A TAMAZULA, DIPUTADO FRANCISCO JAVIER ALVAREZ

SE ENCUENTRA VISIBLE? SI SE ENCUENTRA VISIBLE

PAGINA PRINCIPAL



FECHA: 17 DE MAYO DEL 2018


TITULO"RECUPEREMOS EL BUERN GOBIERNO"

SE ENCUENTRA VISIBLE? SI SE ENCUENTRA VISIBLE EN EL INFORMADOR DEL SUR DE JALISCO

PAGINA PRINCIPAL



PAGINA EN ESPECIFICO:



FECHA: 17 DE MAYO DEL 2018

HOJA: #15

TITULO "ESTUDIO DE OPINION TAMAZULA"

SE ENCUENTRA VISIBLE? SI SI SE ENCUENTRA VISIBLE EN EL INFORMADOR DEL SUR DE JALISCO

4.- PROPORCIONAR LOS LOCALIZADORES UNIFORMES DE RECURSOS O URL, POR SUS SIGLAS EN INGLES, DE LOS ELEMENTOS DENUNCIADOS COMO PUBLICIDAD PAGADA Y PUBLICADOS EN LA RED SOCIAL FACEBOOK, EN LAS CUENTAS DE C. FRANCISCO JAVIER ALVAREZ CHAVEZ, TANTO EN LAS PAGINAS POLICA OFICIAL COMO EN LA PAGINA PERSONAL, Y QUE REFIERE EN EL ANEXO SEIS DEL ESCRITO DE QUEJA, DESCRIBIENDO DE MANERA ESPECIFICA LAS CIRCUNSTANCIAS DE TIEMPO, MODO Y LUGAR Y ACOMPAÑANDO ADEMÁS LA FECHA Y MUESTRA DE CADA PUBLICACIÓN PRESUNTAMENTE PAGADA.

En cuanto a este punto manifestamos lo siguiente:

<https://www.facebook.com/GueroAlvarezCh/posts/2053063538300157>

FECHA: 16 DE FEBRERO DEL 2018. SIENDO LAS 10:00 HORAS. EN LA LOCALIDAD DE LA GARITA, MUNICIPIO DE TAMAZULA DE GORDIANO, JALISCO. EN EL CENTRO DE DICHA LOCALIDAD. UBICADA ENTRE LAS CALLES REFORMA Y 16 DE SEPTIEMBRE EN DICHA DELEGACION.

SE ANEXA TOMA SATELITAL, PARA MEJOR UBICACIÓN DE LA MISMA:




Francisco Álvarez Chávez

16 de febrero

A mi me da un gusto enorme poder ayudar. Siempre fue mi sueño ser diputado, porque yo sabía que se pueda multiplicar el apoyo a la gente. Pero sobre todo, porque se debe caminar esta aventura con hechos, y no sólo con el trabajo legislativo o en eventos como simples edecanes para fotos. Hoy fuimos a La Garita y a la cuesta para entregar -de nuestro dinero- un apoyo que le va a ayudar muchísimo a un grupo de mujeres emprendedoras a quienes los compañeros regidores del PRD, Lupita García y Pancho Atriaga, donaron una estufa y un equipo de WC, así como un horno por parte de su servidor. Así como la entrega de 66 mil pesos (como parte de mi salario) para la renovación del Jardín de La Garita. A nosotros en verdad que nos conmovió el tema de estas mujeres, porque nos ponen el ejemplo en organización, en no estar dependientes de sus parejas y en ser emprendedoras. No dudamos nunca en colaborar con ellas, al igual que con los amigos de La Garita, quienes dejan a un lado la grilla y se ponen a trabajar, buscando apoyos por todos lados. Aquí estamos trabajando y dejando un granito de arena para que nuestros compromisos sean reales. Saludos a todos y que tengan un buen fin de semana amigos.







<https://www.facebook.com/GueroAlvarezCh/posts/2056864587920052>



**Francisco Alvarez Chávez**

23 de febrero

Estoy convencido de que un diputado no se debe quedar sólo con la tarea legislativa. No basta con legislar o modificar leyes. Tenemos que salir a las comunidades, generar que la gente sea activa y participe en la solución de los problemas de su comunidad. Hoy logramos hacer equipo con la gente de Soyatlán, quienes hace poco me externaron su necesidad de rehabilitar un tramo de brecha que es muy importante para esta zona. Gracias al apoyo de dependencias de gobierno, aportación de material de vecinos y dueños de camiones, así como la gestión de su servidor de una moto conformadora, iniciamos la mejora de un tramo de 4 kilómetros aproximadamente. Todos quedamos muy contentos porque este es un ejemplo de que se pueden generar soluciones, mediante la aportación y cooperación de todos. Todo es posible cuando hay voluntad y trabajo. Seguimos trabajando amigos. Que tengan un buen fin de semana todos.




/posts/?ref=page\_internal#





FECHA: 23 DE FEBRERO DEL 2018. SIENDO LAS A LAS 10:45 HORAS. EN LA LOCALIDAD DE SOYATLAN DE AFUERA, RUMBO AL CAMINO A SOYATLAN DE ADENTRO. UBICADA EN AVENIDA REVOLUCION 117 EN DICHA LOCALIDAD.

SE ANEXA TOMA SATELITAL AL FINAL DE LAS PRESENTE FOTOGRAFIA, PARA MEJOR UBICACIÓN.



<https://www.facebook.com/GueroAlvarezCh/posts/2058761197730391>

FECHA: 26 DE FEBRERO DEL 2018. SIENDO LAS 11:00 HORAS. ENCONTRANDOCE EN LA ESCUELA SECUNDARIA TECNICA NO. 9. CON DIRECCION EN LA CALLE IGNACIO MANUEL ALTAMIRANO SN. DE ESTA CIUDAD.

SE ANEXA TOMA SATELITAL AL FINAL DE LA FOTOGRAFIA, PARA MEJOR UBICACIÓN.




**Francisco Álvarez Chávez**

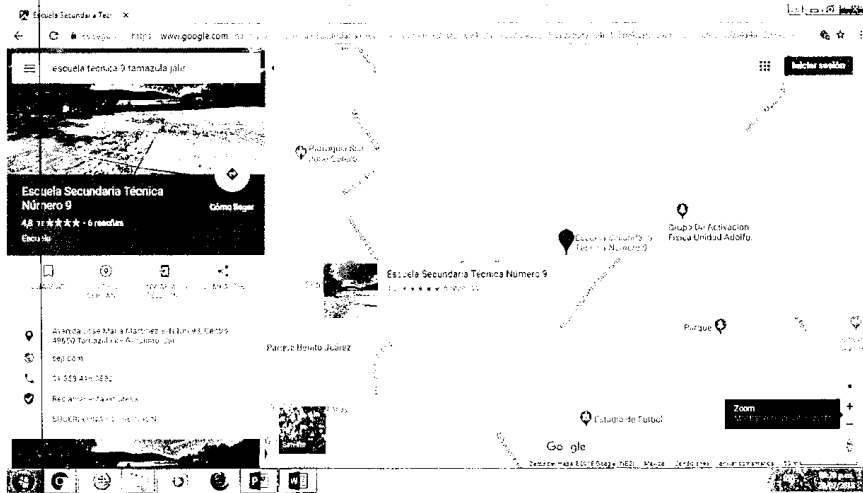
...

26 de febrero

Seguimos apoyando el deporte y directamente a los jóvenes. Me dio mucho gusto estar en la Escuela Secundaria Técnica No. 9, donde entregamos uniformes deportivos a las selecciones varonil y femenil que en estos días estarán compitiendo en un evento estatal. Me acompañaron y ayudaron con este apoyo mis compañeros regidores del PRD, Lupita García y Pancho Arriaga. Gracias a los maestros y directivos de la secundaria también conocida como "La ETA", quienes siempre nos invitan y nos reciben con mucha hospitalidad y cariño. Seguimos trabajando en el municipio de Tamazula en este arranque de semana. Suerte a estos jóvenes en su competencia estatal.







<https://www.facebook.com/GueroAlvarezCh/posts/2058871581052686>



**Francisco Alvarez Chávez**

26 de febrero

Sigo sacando adelante compromisos con la gente de Tamazula, en esta ocasión, ayudando a mis amigos con el desasolve del Río desde La Rosa, La Hiedra y Contla.

Una vez más unimos esfuerzo con amigos empresarios como Apolinar Díaz, Salvador Sánchez y su servidor, con lo que se logró sacar adelante esta petición de los vecinos y agricultores de la zona.

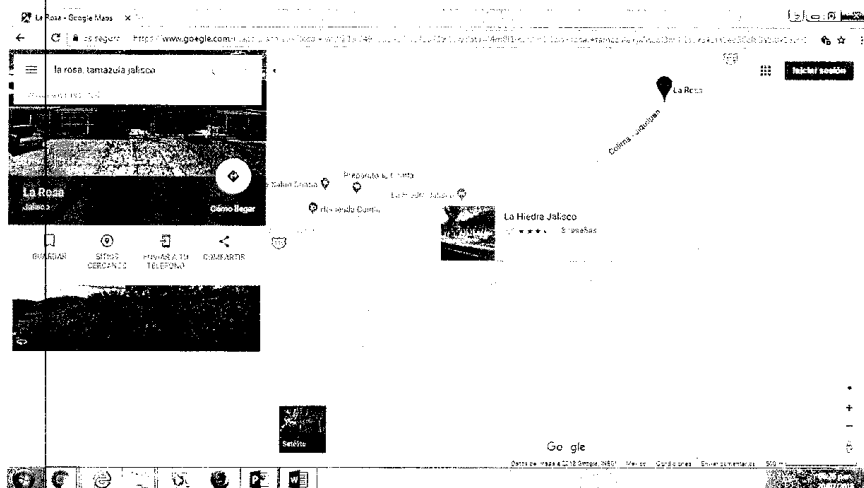
Sigo a sus órdenes espero seguir encontrando personas que se sumen a este tipo de apoyos.





FECHA: 26 DE FEBRERO DEL 2018. SIENDO LAS 12:30 HORAS. EN LA COMUNIDAD DE LA ROSA. MUNICIPIO DE ESTA CIUDAD. CON LAS SIGUIENTES COORDENADAS. 19.751352.-103.1520030.

SE ANEXA TOMA SATELITAL PARA MEJOR UICACION.



<https://www.facebook.com/GueroAlvarezCh/posts/2071932353079942>

FECHA; 19 DE MARZO DEL 2018. SIENDO LAS 9:10 HORAS. ENCONTRANDOCE EN EL PLANTEL JOSE MARIA RODRIGUEZ "CONALEP". CON DOMICILIO EN LA CALLE SALVADOR ESQUER APODACA NO. 93. COL. OBRERA SEGUNDA ETAPA DE TAMAZULA DE GORDIANO, JALISCO.

SE ANEXA TOMA SATELITAL PARA MEJOR UBICACIÓN.



Francisco Álvarez Chávez

19 de marzo

...

Hoy me dio mucho gusto visitar el Plantel "José María Martínez", de Conalep Tamazula, en donde se realizó un respetuoso homenaje a Don Chema, por su Aniversario Luctuoso número 35.

En dicho evento, me comentaron sobre el logro que se adjudicaron dos alumnas de este plantel, quienes ganaron el derecho a concursar en un evento internacional, representando no sólo a Tamazula, sino a México.

Por lo tanto, no dudé ni un momento en aceptar ayudar con su viaje y me comprometí en apoyarlas con sus gastos de avión, que estoy seguro, en mucho les ayudará en su viaje a Rumania.


Felicidades a Mltzi Monserrat Magaña Verduzco y María Guadalupe Torres Amezcua, dos muchachas talentosas que estamos seguros pondrán en alto a Tamazula y a nuestro País.

Estamos con ustedes muchachas.

Suerte.



87



<https://www.facebook.com/GueroAlvarezCh/posts/2072002889739555>

FECHA: 19 DE MARZO DE 2018. SIENDO LAS 12:05 HORAS. EN LA CAPILLA DE LA LOCALIDAD DE LA YERBABUENA. MUNICIPIO DE TAMAZULA DE GORDIANO JALISCO. CON LAS SIGUIENTES COORDENADAS. 20.3351537.-104.1651217

SE ANEXA LA TOMA SATELITAL PARA SU MEJOR UICACION





Francisco Álvarez Chávez

19 de marzo · 🌐

...

Este inicio de semana de Puente, nosotros lo celebramos trabajando y acudiendo a invitaciones que nos hace la gente en Tamazula.

Este lunes me invitaron a las fiestas de La Yerbabuena, en donde la gente es muy entusiasta y realizaron un gran trabajo con la remodelación de su Explanada Principal.


Me pidieron ayuda y como siempre que me es posible a título personal, con gusto ayudamos para que tengan un centro de reunión más digno.

Me informaron de la distinción que tienen hacia conmigo con una placa como agradecimiento, que en próximos días instalarán en este mismo lugar.

La verdad me divertí mucho recibiendo muchos saludos de amigos y muestras de cariño de la gente de esta bonita población vecina de la cabecera municipal de Tamazula.

Saludos a todos, espero hayan pasado un buen descanso.





<https://www.facebook.com/GueroAlvarezCh/posts/2085325481740629>

FECHA: 10 DE ABRIL DEL 2018. SIENDO LAS 13:05 HORAS. ENCONTRANDO EN LA COLONIA MAGISTERIAL CON LAS SIGUIENTES COORDENADAS. 19.6995510.-103.2462659.

SE ANEXA LA TOMA SATELITAL PARA SU MEJOR UBICACIÓN.

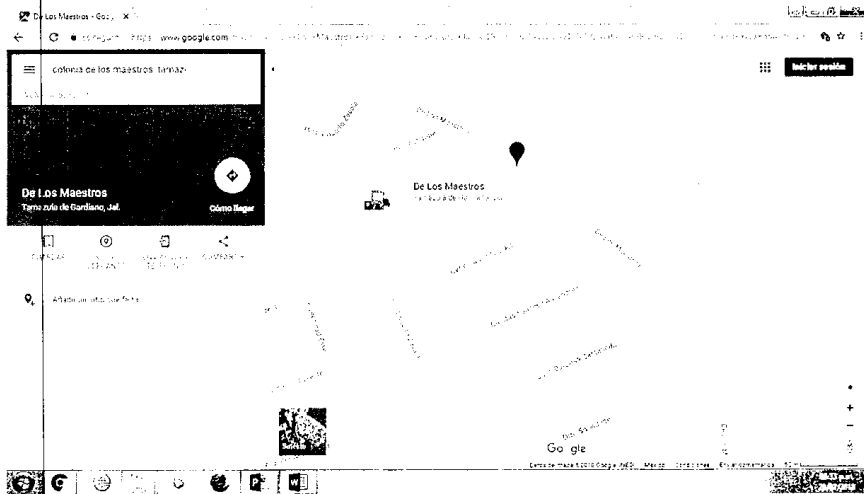


**Francisco Álvarez Chávez**

10 de abril

Hemos encontrado una buena manera de ayudar a la gente, y a la vez, apoyar al municipio en resolver las necesidades más apremiantes. Esta vez, nos unimos empresarios locales, su servidor como diputado, así como los propios vecinos, con quien logramos empezar con el trabajo de desasolve del canal de la Colonia Magisterial. Con esta acción, vamos a tratar de garantizar que en el próximo ciclo de lluvias, no se generen encharcamientos o inundaciones. La obra inició este lunes y esperamos esté lista a más tardar en dos semanas, misma que abarca de la tercera etapa de la colonia de Los Maestros, hasta la gasolinera ubicada en el Boulevard.





<https://www.facebook.com/GueroAlvarezCh/posts/2085419861731191>

FECHA: 10 DE ABRIL DEL 2018. SIENDO LAS 9:00 HORAS. EN LA SECUNDARIA ALFONSO REYES DE LA LOCALIDAD DE LA GARITA, MUNICIPIO DE TAMAZULA DE GORDIANO, JALISCO. CON LAS SIGUIENTES COORDENADAS. 19.7755190.-103.1211583

SE ANEXA IMAGEN SATELITAL, PARA SU MEJOR UBICACIÓN.



**Francisco Álvarez Chávez**



10 de abril · 🌐

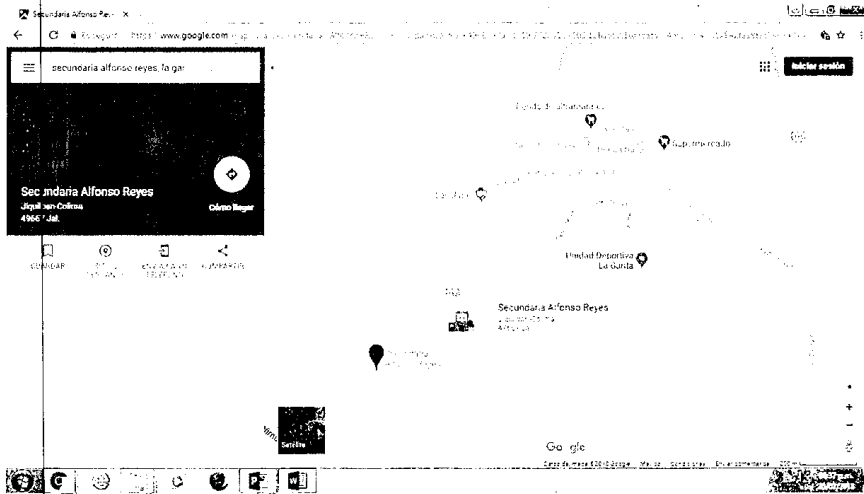
Creo firmemente que la educación es y debe ser la clave de toda estrategia de gobierno.

Y mientras podamos apoyar en material o infraestructura en todos los niveles escolares, se podrán tener mejores oportunidades y mayor potencial como País.

Hoy puse mi granito de arena y cooperé entregando una Lap Top y una computadora de escritorio a la Secundaria Alfonso Reyes, en La Garita, Tamazula.

Muchas gracias a todos los muchachos y maestros que me hicieron pasar un rato agradable. Se que es poco, pero lo hago con gusto.





<https://www.facebook.com/GueroAlvarezCh/posts/2089877514618759>

FECHA: 18 DE ABRIL DEL 2018. SIENDO LAS 11:05. EN LA COMUNIDAD DEL PITAHAYO MUNICIPIO DE TAMAZULA DE GORDIANO, JALISCO CON LAS SIGUIENTES COORDENADAS. 198243441.-103.1922368.

SE ANEXA TOMA SATELITAL PARA MEJOR UBICACIÓN.



**Francisco Álvarez Chávez**

18 de abril

Hoy volvimos a unir esfuerzos con ejidatarios y empresarios para lograr apoyarlos con el encauzamiento del Río, desde el Pitayo hasta el Puente que une Paso del Ganado, con la comunidad de San Francisco.


Los ejidatarios, a través del Gral. Reinaldo Reynaga Llamas, Comisionado Ejidal de San Francisco, nos hicieron llegar su petición de apoyo, ya que el temporal anterior de lluvias, causó afectaciones en la zona, por lo que se le dará cauce adecuado en poco más de 3 kms.

Estos trabajos conjuntos entre ejidatarios, empresarios y su servidor como diputado, durarán alrededor de 10 días.

También quiero reiterar mi apoyo para la electrificación del campo de fútbol de San Francisco, trabajos que ya pronto van a concluir, en beneficio de muchos jóvenes, niños y adultos de esta zona.

Seguimos trabajando, colaborando con Tamazula, mediante acciones que son urgentes y necesarias.







<https://www.facebook.com/GueroAlvarezCh/posts/2093387917601052>



Guero Alvarez Chávez

24 de abril

Hoy regresé a cumplir un compromiso que hice como Diputado, entregamos los boletos (ida y vuelta) para las alumnas, Mitzi Monserrat Magaña Verdusco y María Guadalupe Torres Amezcua, estudiantes del CONALEP, José María Martínez Rodríguez, quienes ganaron medalla de plata en concurso INFOMATRIX 12va. Edición latinoamericano de informática, obteniendo así el pase para participar en la siguiente fase, en Europa.

Siempre he visto al Conalep como una institución de enorme importancia para Tamazula, por eso me siento contento, de poder apoyar a las alumnas y al esfuerzo que realizaron, su profesor y padres de familia, al ganar la medalla de plata en concurso INFOMATRIX.

Y de representar a nuestro municipio en Rumania, que sirva de ejemplo y motivación para las futuras generaciones.

Agradecimiento de alumnas:

"Para nosotras es un logro que nos apoyen de esta manera, esto te abre muchas puertas, te das cuenta de lo que realmente quieres llegar a ser, y descubres que con quién estás compitiendo es con nosotras mismas...".

María Guadalupe Torres Amezcua

Les deseo antes que nada un buen viaje. Que disfruten esta experiencia, que pocas veces se les presentan a los jóvenes, pero que estoy seguro, que va a motivar a sus compañeros para también aspirar a vivir un sueño de este tipo.

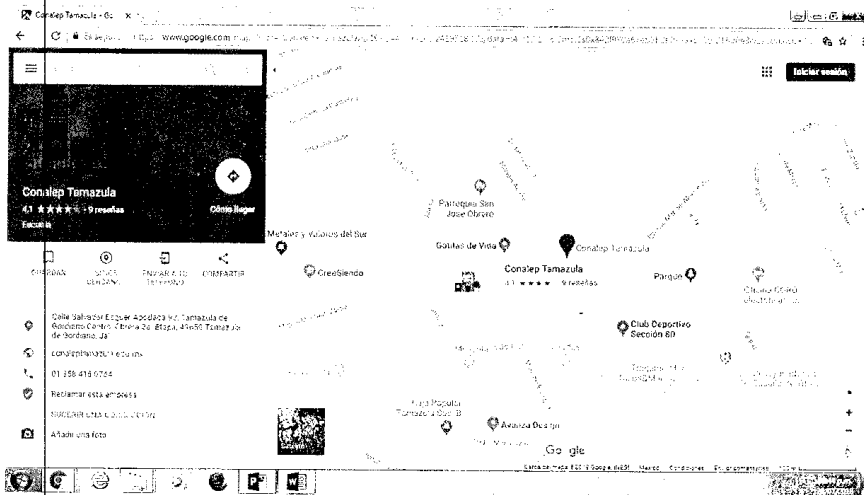
También tenía un compromiso de apoyo y dejamos materia deportiva a los muchachos de fútbol, quienes también, esperamos que saquen la cara por su institución y rindan buenos resultados.



97

FECHA: 24 DE ABRIL DEL 2018. SIENDO LAS 9:20 HORAS. ENCONTRAONCE EN EL PLANTEL JOSE MARIA MARTINEZ RODRIGUEZ "CONALEP" CON DOMICILIO EN LA CALLE SALVADOR ESQUER APODACA NO. 93. COLONIA OBRERA SEGUNDA ETAPA.

SE ANEXA TOMA SATELITAL PARA SU MEJOR UBICACIÓN.



<https://www.facebook.com/GueroAlvarezCh/posts/2093440344262476>



Francisco Alvarez Chavez

24 de abril



Motivado y agradecido por esta oportunidad de ayudar.

La Maestra Verónica Guerrero Cuevas, directora del Centro de Atención Múltiple, Agustín Yáñez y el maestro Pedro Antonio Covarrubias Sierra, solicitaron el apoyo para la rehabilitación de un toldo para el taller de lavado de autos, de la formación en capacitación laboral, donde participan 12 personas.

La capacitación es para que tenga los elementos para que se integren laboralmente a alguna empresa o negocio, y se integren a la actividad productiva.

A CAM acuden entre 65 y 70 personas, a quienes con gusto también apoyé con uniformes deportivos. Un gusto poder hacer este tipo de apoyos como Diputado, y no estar solamente en comisiones o en el pleno, sin ver las necesidades de la gente.


Seguiré trabajando y ayudando, porque esta oportunidad que me dio la vida, la voy a aprovechar al máximo.

---

FECHA: 24 DE ABRIL DEL 2018. SIENDO LAS 11:00 HORAS. ENCONTRÁNDOSE EN LA ESCUELA ESPECIAL (USAER). UBICADA EN LA CALLE IGNACIO MANUEL ALTAMIRANO NO 1540. COLONIA OBRERA SEGUNDA ETAPA. EN ESTA CIUDAD DE TAMAZULA DE GORDIANO JALISCO.

SE ANEXA TOMA SATELITAL PARA SU MEJOR UBICACIÓN.





<https://www.facebook.com/GueroAlvarezCh/posts/2093923647547479>



Francisco Álvarez Chávez



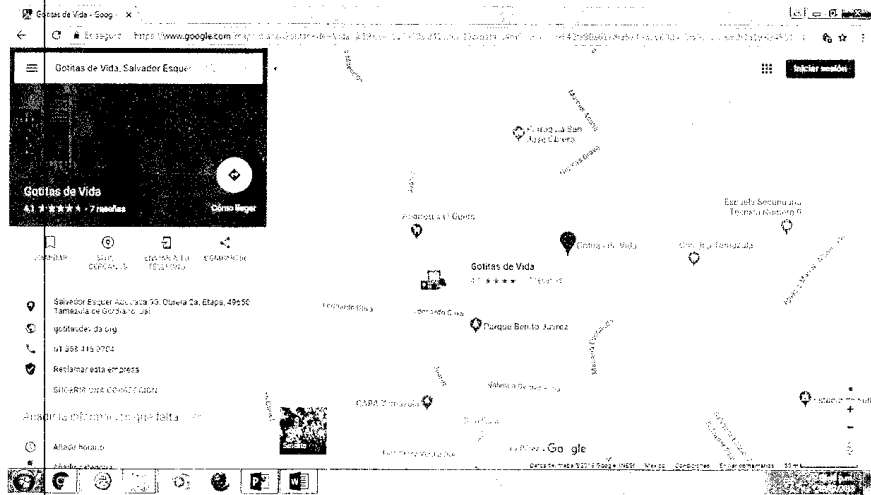
25 de abril · 🌐

Si hay una institución en Tamaulá a la que no podría dejar de apoyar, es sin duda, Gotitas de Vida.  
Lugar donde se demuestra que un esfuerzo ciudadano puede trascender intereses personales o políticos. Este grupo de personas han sabido llevar las riendas de esta institución, ayudando a mucha gente en su atención y rehabilitación.  
Orgullo de Tamaulá, es un gusto para mí donar un mes de mi salario, que es apenas un granito de arena, en todo lo que necesitan.  
Espero les sirva.



FECHA: 25 DE ABRIL. DEL 2018. SIENDO LAS 9:36 HORAS. EN LA ASOCIACION CIVIL GOTITAS DE VIDA A.C. UBICADA EN LA CALLE SALVADOR ESQUER APODACA NO. 93 EN LA COLONIA OBRERA SEGUNDA ETEPA. DE ESTA CIUDAD DE TAMAZULA DE GORDIANO, JALISCO.

SE ANEXA LA IMAGEN SATELITAL PARA SU UBICACIÓN.



<https://www.facebook.com/GueroAlvarezCh/posts/2094012530871924>



Francisco Alvarez Chavez

25 de abril

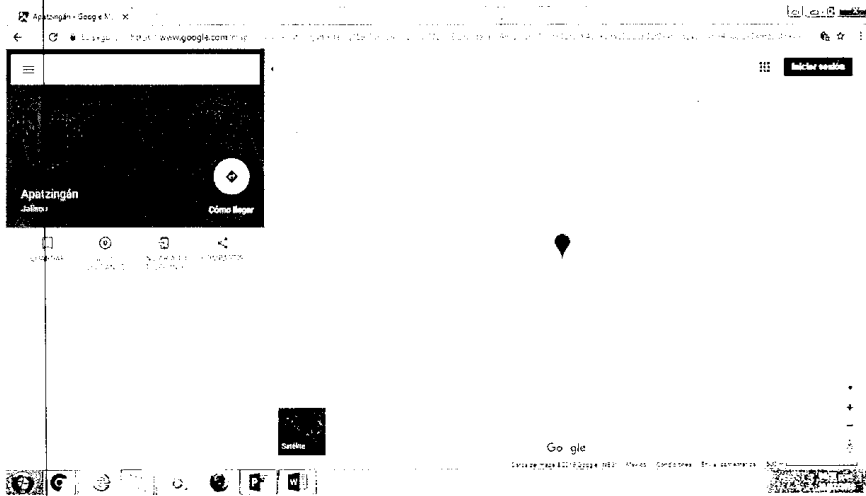
Muy conmovido por el agradecimiento y muchas invitaciones que me hace la gente de la comunidad de Apatzingán, quienes me han dado muchas muestras de cariño por el apoyo que les brindé con un pequeño domo, que ahora cubrirá a los niños del sol, en la parte del comedor. Lo hago de corazón y espero atender las invitaciones que me hicieron a compartir los alimentos con ustedes.



FECHA: 25 DE ABRIL DEL 2018. SIENDO LAS 11:19 HORAS. ENCONTRÁNDOSE EN LA ESCUELA PRIMARIA DE DICHA LOCALIDAD. CON LAS SIGUIENTES COORDENADAS. 19.7889708.- 103.1974601.



SE ANEXA LA IMAGEN SATELITAL PARA SU MEJOR UBICACIÓN.



<https://www.facebook.com/GueroAlvarezCh/posts/2094538084152702>



Francisco Álvarez Chávez

26 de abril

Volver a la prepa en la que he vivido gran parte de mi vida laboral siempre es emocionante. Pero volver para traer un beneficio, es apasionante y satisfactorio.

Este día entregué como Diputado dos camiones usados, para el transporte y actividades escolares de los muchachos.

A petición del Comité de Padres de Familia de esta institución, encabezado por mi amigo y regidor del PRD, Pancho Arriaga, pudimos concretar con algunos amigos de Tamazula, esta adquisición.

Los camiones harán rutas específicas en horarios matutino, vespertino y nocturno, para que los alumnos lleguen de manera directa y a menor costo.


Recibí también peticiones de grupos de alumnos que se dedican al deporte para que los ayude con material deportivo, solicitud que con gusto también voy a apoyar.

Un gusto volver a la Prepa Tamazula para ayudar.



FECHA: 26 DE ABRIL DEL 2018. SIENDO LAS 10:50 HORAS. ENCONTRANDOCE EN LA ESCUELA PREPARATORIA REGIONAL DOC. JORGE MENDIOLA ORTA. CON DOMICILIO EN LA CARRETERA SANTA ROSA KILOMETRO 1 EN SAN JOSE DEL PLATANAR, EN ESTA CIUDAD DE TAMAZULA DE GORDIANO, JALISCO.

SE ANEXA IMAGEN SATELITAL PARA MEJOR UBICACIÓN.



[vhttps://www.facebook.com/GueroAlvarezCh/posts/2095353634071147](https://www.facebook.com/GueroAlvarezCh/posts/2095353634071147)



Francisco Álvarez Chávez

27 de abril · 🌐

Tenía un apoyo más por donar de mi salario como Diputado y no podía dejar fuera a una de las instituciones más nobles y que más necesitan de Tamazula.

Con mucho orgullo, decidí apoyar al Asilo de Ancianos, "Salvador Padilla de la Mora", un lugar que recibe y atiende a muchas personas de la tercera edad, que encuentran un hogar donde pueden ser atendidos y apapachados.

Además, entregué también dos sillas de ruedas, que espero les sirvan mucho y que sé que sabrán sacarles mucho provecho los que atienden este lugar.

Mis felicitaciones a los que dirigen la Casa de descanso para Ancianos desamparados A.C. "Salvador Padilla de la Mora", Fernando Vaca y Arturo Álvarez, quienes me recibieron muy atentos y me acompañaron durante la entrega de este apoyo.

Actualmente atienden a 18 personas, quienes diariamente reciben atención, actividades, alimentación, cuidados médicos y mucho cariño, como ha sido a lo largo de más de 54 años de servicio.

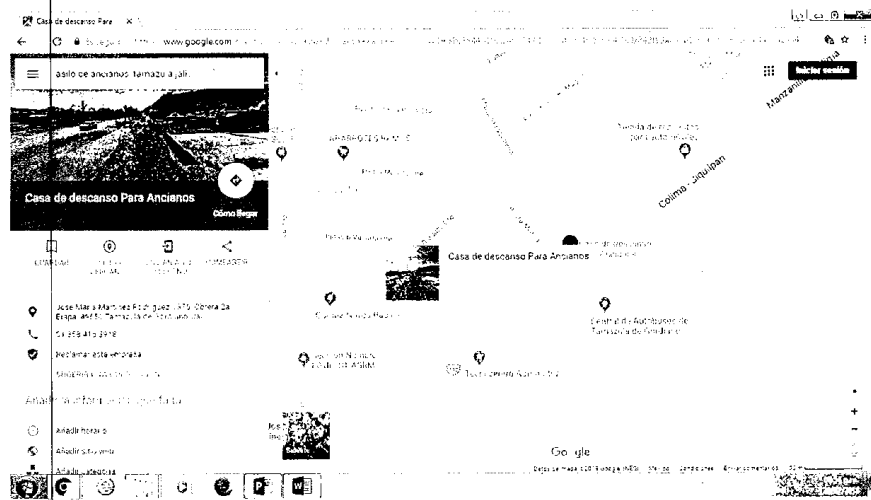
Los invito a todos los que puedan ayudar se den una vuelta para que conozcan y vean las buenas condiciones en que tienen este hogar para ancianos desamparados.



108

FECHA: 27 DE ABRIL DEL 2018. SIENDO LAS 10:16 HORAS. UBICADO EN EL ASILO DE ANCIANOS SALVADOR PADILLA DE LA MORA. CON DOMICILIO EN AV. JOSE MARIA MARTINEZ NO. 1375. COLONIA OBRERA SEGUNDA ETAPA. DE ESTA CIUDAD DE TAMAZULA DE GORDIANO, JALISCO.

SE ANEXA TOMA SATELITAL PARA SU MEJOR UBICACIÓN.



<https://www.facebook.com/GueroAlvarezCh/posts/2096536173952893>



Francisco Alvarez Chávez

29 de abril · 🌐


...

Nuestro primer día de actividades continúa muy intenso. Nos tocó también visitar a los amigos comerciantes del Centro Histórico y terminamos en el Tianguis, en donde hace apenas unos días, junto a los compañeros regidores del PRD, en el Ayuntamiento de Tamazula, ofrecimos nuestro apoyo para techar la zona que cubre la instalación de puestos en el tianguis de la ciudad, un gusto poder ayudar en esta zona. Saludamos muchos amigos y recibimos muchas muestras de cariño.



FECHA: 29 DE ABRIL DEL 2018. SIENDO LAS 11:37 HORAS. UBICADO EN LAS INSTALACIONES DEL TIANGUIS MUNICIPAL CON DOMICILIO AV. CUATEMOC SN. DE ESTA CIUDAD DE TAMAZULA DE GORDIANO, JALISCO. CON LAS SIGUIENTES COORDENADAS. 19.6735034.-103.256642.


SE ANEXA TOMA SATELITAL PARA SU UBICACIÓN.



**5.- REFIERA DE FORMA ESPECIFICA LA INFORMACIÓN DE LAS FECHAS Y DIRECCIONES O REFERENCIAS GEOGRAFICAS, DE CADA UNO DE LOS EVENTOS RELACIONADOS EN LOS ANEXOS SIETE Y OCHO DEL ESCRITO DE QUEJA, ESTO CON LA FINALIDAD QUE ESTA AUTORIDAD FISCALIZADORA TENGA LOS ELEMENTOS NECESARIOS PARA EL ESCLARECIMIENTO DE LOS HECHOS NARRADOS EN SU ESCRITO.**

En cuanto a este punto manifestamos lo siguiente:



Del festejo del día de la madre, mismo que se realizó en el centro histórico de Tamazula de Gordiano, Jalisco el día viernes 11 de mayo del año 2018, en punto de las 17:30 hrs con dirección en Calle Hidalgo #31 Col. Centro en esta ciudad de Tamazula de Gordiano, Jalisco.



Anexo 8 del escrito de queja.

Respecto al evento de cierre de campaña de dicha coalición que se realizó en la delegación de Vista Hermosa Municipio de Tamazula el día **26 de Junio del año 2018** a las 17:30 hrs. en el centro histórico de dicha localidad.

**19°41'22.4"N 103°20'24.3"W**




**6.- PROPORCIONE LOS LOCALIZADORES UNIFORMES DE RECURSOS O URL POR SUS SIGLAS EN INGLES DE CADA UNA DE LAS PUBLICACIONES DENUNCIADAS Y REALIZADAS EN LA PAGINA DE FACEBOOK "RED PM NOTICIAS" ASI COMO EL URL DEL SEGUIMIENTO VÍA INTERNET DE LAS TRANSMISIONES REALIZADAS EN LA COBERTURA RADIO AM Y FM DEL REFERIDO MEDIO DE COMUNICACIÓN, DESCRITAS EN EL ANEXO DIEZ DEL ESCRITO DE QUEJA PRESENTANDO LAS MUESTRAS RESPECTIVAS.**

En cuanto a este punto manifestamos lo siguiente:

URL de la pagina solicitada:

[https://www.facebook.com/Red-PM-Noticias-839093842892779/?hc\\_ref=ARQkoa2\\_jt-YSepG7tYCXYPka2d01noYgFX8-nGhnRZUKdW9ns9n8IGOTSQCBQpNTw&fref=fn](https://www.facebook.com/Red-PM-Noticias-839093842892779/?hc_ref=ARQkoa2_jt-YSepG7tYCXYPka2d01noYgFX8-nGhnRZUKdW9ns9n8IGOTSQCBQpNTw&fref=fn)



**Publicación 1:**


<https://www.facebook.com/839093842892779/photos/a.878584202277076.1073741828.839093842892779/1283390805129745/?type=3&theater>

**Publicación 2:**

[https://www.facebook.com/permalink.php?story\\_fbid=128235055233770&id=839093842892779](https://www.facebook.com/permalink.php?story_fbid=128235055233770&id=839093842892779)







Publicación 3:


<https://www.facebook.com/839093842892779/photos/a.878584202277076.1073741828.839093842892779/1274530516015774/?type=3>

Publicación 4:

[https://www.facebook.com/permalink.php?story\\_fbid=1269966896472136&id=839093842892779](https://www.facebook.com/permalink.php?story_fbid=1269966896472136&id=839093842892779)

Publicación 5:

<https://www.facebook.com/839093842892779/photos/a.878584202277076.1073741828.839093842892779/1269648359837323/?type=3>




Publicación 6:

[https://www.facebook.com/permalink.php?story\\_fbid=1257773407691485&id=839093842892779](https://www.facebook.com/permalink.php?story_fbid=1257773407691485&id=839093842892779)




Publicación 7:

[https://www.facebook.com/permalink.php?story\\_fbid=1251517864983706&id=839093842892779](https://www.facebook.com/permalink.php?story_fbid=1251517864983706&id=839093842892779)



Publicación 8:

<https://www.facebook.com/839093842892779/photos/a.884981791637317.1073741829.839093842892779/1251033641698795/?type=3>



**Publicación 9:**

[https://www.facebook.com/permalink.php?story\\_fbid=1249892001812959&id=839093842892779](https://www.facebook.com/permalink.php?story_fbid=1249892001812959&id=839093842892779)




**Publicación 10:**

[https://www.facebook.com/permalink.php?story\\_fbid=1249892001812959&id=839093842892779](https://www.facebook.com/permalink.php?story_fbid=1249892001812959&id=839093842892779)

**Publicación 11:**

[https://www.facebook.com/permalink.php?story\\_fbid=1248565421945617&id=839093842892779](https://www.facebook.com/permalink.php?story_fbid=1248565421945617&id=839093842892779)




**Publicación 12:**

[https://www.facebook.com/permalink.php?story\\_fbid=1245144162287743&id=839093842892779](https://www.facebook.com/permalink.php?story_fbid=1245144162287743&id=839093842892779)


**Publicación 13:**

[https://www.facebook.com/permalink.php?story\\_fbid=1244376239031202&id=839093842892779](https://www.facebook.com/permalink.php?story_fbid=1244376239031202&id=839093842892779)



**Publicación 14:**

[https://www.facebook.com/permalink.php?story\\_fbid=1243130122489147&id=839093842892779](https://www.facebook.com/permalink.php?story_fbid=1243130122489147&id=839093842892779)



Publicación 15:

[https://www.facebook.com/permalink.php?story\\_fbid=1242414692560690&id=839093842892779](https://www.facebook.com/permalink.php?story_fbid=1242414692560690&id=839093842892779)

7.- PROPORCIONAR LOS LOCALIZADORES UNIFORMES DE RECURSOS O URL POR SUS SIGLAS EN INGLES DE CADA UNA DE LAS PUBLICACIONES DENUNCIADAS Y QUE PRESUNTAMENTE FUERON REALIZADAS EN LA PAGINA FACEBOOK "CUATROZAPOTLAN TELEVISION FACEBOOK" DESCRITAS EN EL ANEXO OCHO DEL ESCRITO QUEJA, PRESENTANDO LAS MUESTRAS RESPECTIVAS.

En cuanto a este punto manifestamos lo siguiente:

Publicación 1:

<https://www.facebook.com/www.cuatrotelevision.tv/videos/1799232863477371/>



Publicación 2:

<https://www.facebook.com/www.cuatrotelevision.tv/videos/1799205430146781/>



Publicación 3:

<https://www.facebook.com/www.cuatrotelevision.tv/videos/1799147413485916/>

**Publicación 4:**



<https://www.facebook.com/www.cuatrotelevision.tv/videos/180058033342624/>



**Publicación 5:**

<https://www.facebook.com/www.cuatrotelevision.tv/videos/1799139316820059/>

**Publicación 6:**

Por lo anteriormente expuesto y fundado atentamente pido:

**PRIMERO.** - Se me tenga por presentando en tiempo y forma la contestación al presente requerimiento.

**ATENTAMENTE**

**LIC. FERNANDO GARIBAY PALOMINO  
REPRESENTANTE SUPLENTE DEL  
PARTIDO VERDE ECOLOGISTA DE MÉXICO  
ANTE EL CONSEJO GENERAL DEL  
INSTITUTO NACIONAL ELECTORAL**