


Puebla

Clima electoral

22 de mayo de 2018

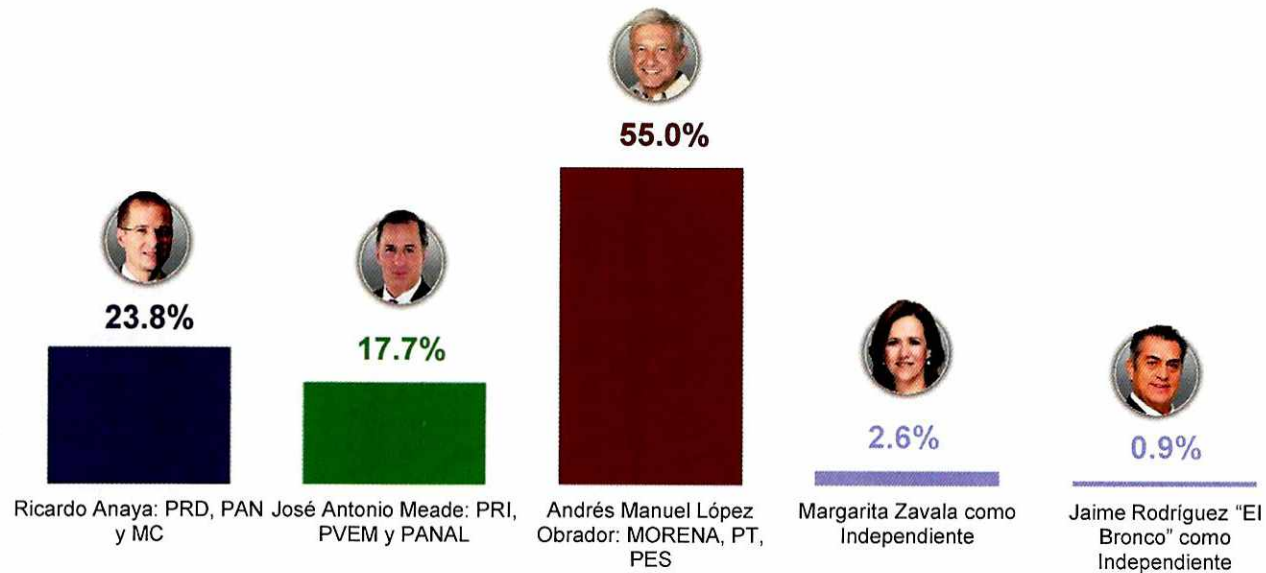


Gabinete®
de Comunicación Estratégica

¿Por cuál de estas personas votaría para que fuera el siguiente Presidente o Presidenta de México?

Voto efectivo

1ª intención de voto



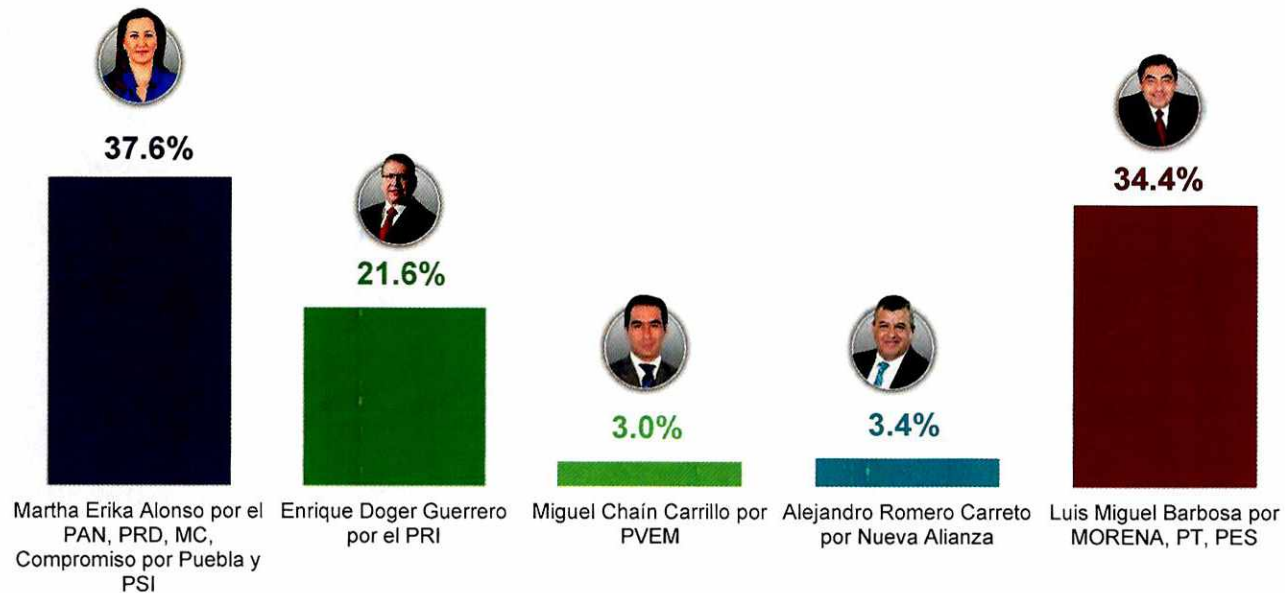
n= 1,005



¿Por cuál de estas personas votaría para que fuera el próximo Gobernador o Gobernadora de Puebla?

Voto efectivo

1ª intención de voto



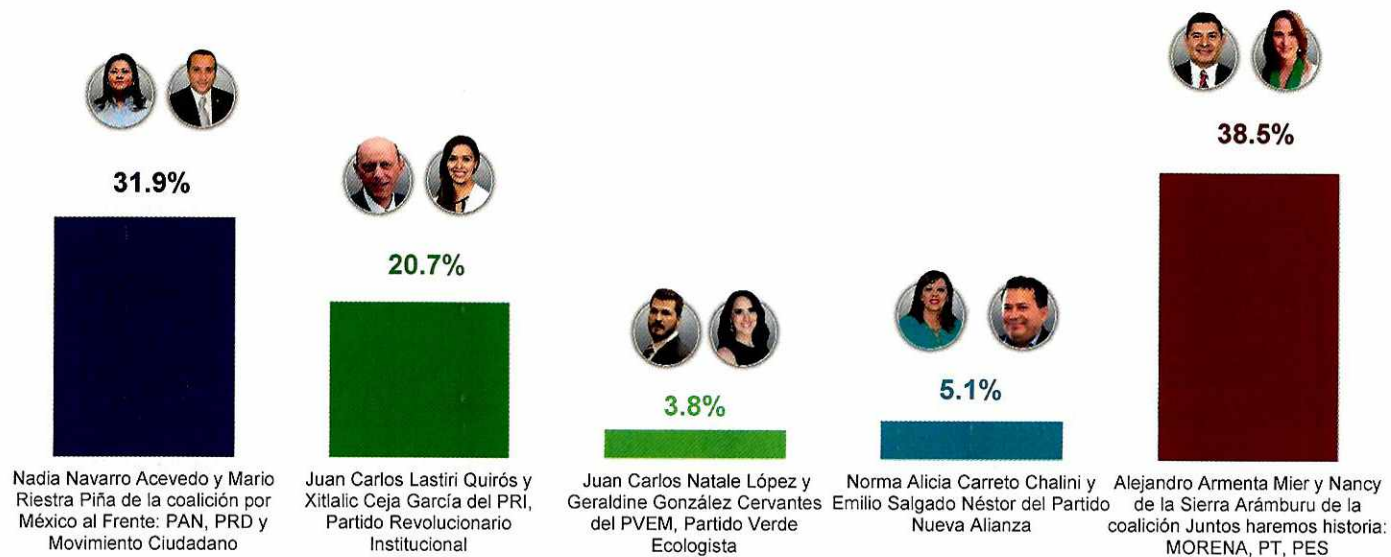
n= 1,005



¿Por cuál fórmula votarías para Senador?

Voto efectivo

1ª intención de voto



n= 1,005

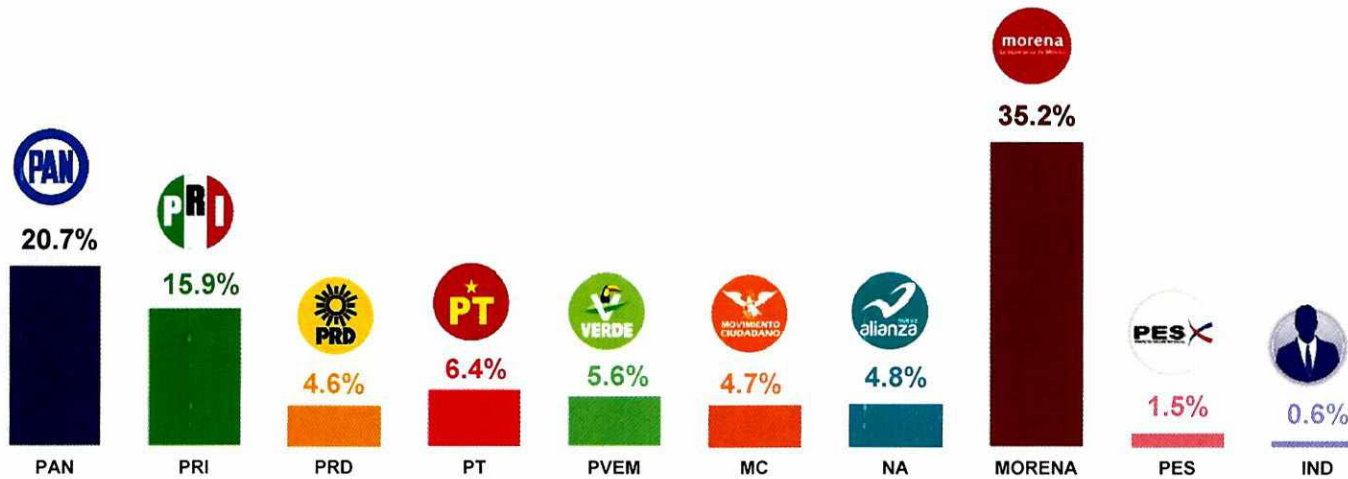


Intención de voto Diputado Federal

¿Por cuál partido votaría usted para Diputado Federal?

Voto efectivo

1ª intención de voto




n= 1,005





Metodología



Universo

- Ciudadanos mayores de 18 años que residen en el estado de Puebla y que cuentan con credencial de elector vigente.

Técnica de levantamiento

- Encuestas cara a cara realizadas del 19 al 22 de abril de 2018.

Descripción de la muestra y su precisión estadística

- Se obtuvo una muestra de 1,005 casos en el estado de Puebla, distribuida en 7 regiones. Con un nivel de confianza de 95%, el error es de $\pm 3.08\%$ a nivel estatal.


Las secciones electorales se seleccionan mediante un muestreo de probabilidades proporcionales al tamaño. Dentro de cada sección se elige una manzana inicial de manera aleatoria y se procede sistemáticamente con la selección de manzanas subsecuentes. La elección de viviendas se realiza de manera aleatoria y finalmente el entrevistado se selecciona mediante una tabla de Kish.

- Los resultados reportados están basados en los estimadores de Horvitz-Thompson, calibrados y redondeados a un decimal.
- La ponderación está realizada con base en la lista nominal del estado y datos sociodemográficos (sexo y edad) del INE.

Marco muestral y selección de la muestra

- Se utilizó como marco de muestreo el listado de secciones electorales de la última actualización de la lista nominal publicada por el INE.
- Muestreo estratificado por regiones y de probabilidades proporcionales al tamaño de la secciones en cada región.





www.gabinete.mx