

## Anexo 1

# PROCESO DE DISTRITACIÓN ELECTORAL 2016-2017 CONSULTAS A PUEBLOS Y COMUNIDADES INDÍGENAS

## MORELOS

### Contenido

Lista de instituciones y autoridades representativas indígenas invitadas al Foro Estatal de Distribución y a la Mesa Informativa Especializada .....	3
Lista de instituciones y autoridades indígenas representativas que asistieron a la Mesa Informativa Especializada .....	9
Lista de instituciones y autoridades indígenas representativas a las que se hizo entrega del Primer Escenario de Distribución y del cuestionario para la consulta .....	12
Sistematización de la información de la Consulta a representaciones indígenas sobre el Escenario de Distribución Local consultado .....	17
Análisis asociado a la aplicación de las opiniones vertidas por los Pueblos y Comunidades Indígenas derivadas de la	



consulta correspondiente en materia de Distritación Electoral Local .....	25
Resultados de la Consulta a Pueblos y Comunidades Indígenas en materia de Distritación Electoral Local.....	38

## Lista de instituciones y autoridades representativas indígenas invitadas al Foro Estatal de Distribución y a la Mesa Informativa Especializada

No	Nombre	Cargo	Institución
1	C. Mario González Sopeña	Gobernador Indígena Nacional, Municipio De Xoxocotla, Morelos	
2	C. Yadira Castro Romero	Presidenta	Comité Indígena en Rescate del Idioma Náhuatl
3	C. Lorenza Cedillo Sánchez	Tesorera	Comité Indígena en Rescate del Idioma Náhuatl
4	C. Ma. Isabel Quevedo Plascencia	Presidenta	Frente Indígena de Morelos
5	C. Dominga Carriles Montes	Presidenta	Consejo Indígena Náhuatl
6	C. Lilia González Cortés	Presidenta	Aatzin-Tlatlaltzin, A.C.
7	C. Irma Martínez Velasco	Presidenta	Casa de La Cultura del Pueblo A.C.
8	C. Clara Inés Pérez Pastrana	Presidenta	Biocalli Cielo Tlayacapan
9	C. Florencio Ixpango Merino	Presidente	Comité Estatal de Unidad y Fuerza Indígena Campesina (Ufic)
10	C. Miguel Ángel Ocampo Lara	Presidente	Movimiento Antorchista de Morelos
11	C. Excelso Cervantes Flores	Promotor Social	Grupo Indígena Los Laureles
12	C. Juan Carlos Polanco Flores	Promotor Social	Grupo Indígena Los Laureles
13	C. Humberto Sandoval Zamora	Presidente	Central Campesina Cardenista de Morelos

No	Nombre	Cargo	Institución
14	C. Gisela Flores Quiroz	Presidenta	Federación Indígena Empresarial Y Comunidades Locales de México
15	C. Guillermo Hernández Chapa	Presidente	Coordinadora de Grupos Culturales Indígenas Y Populares
16	C. Juan López Palacios	Presidente	Red De Grupos Indígenas de Morelos
17	C. Alberto Torres Cedillo	Coordinador de Asuntos Indígenas y Poblados	Municipio de Huitzilac, Morelos
18	C. Tomasa Gómez Saavedra	Jefa de Colonias, Poblados y Comunidades Indígenas	Municipio de Temixco, Morelos
19	C. Apolinar Zapotitla Tambonero	Director de Asuntos Indígenas	Municipio de Cuautla, Morelos
20	C. Ernesto Alvarado Romero	Director de Asuntos Indígenas	Municipio de Tepoztlán, Morelos
21	C. María De Los Ángeles Lavín Maya	Directora de Asuntos Indígenas y Migrantes	Municipio de Tetela del Volcán, Morelos
22	C. Apolinar Romero Estrada	Director de Asuntos Indígenas	Municipio de Tlayacapan, Morelos
23	C. Amalio Leyva González	Director de Asuntos Indígenas	Municipio de Puente de Ixtla, Morelos
24	Lic. Jonathan Gutiérrez Medina	Regidor de Asuntos Indígenas	Municipio de Zacatepec, Morelos
25	C. José Juan De León Barreto	Director de Asuntos Indígenas	Municipio De Temoac, Morelos
26	C. María Delida Soberanes Gutiérrez	Directora de Asuntos Indígenas	Municipio De Zacualpan De Amilpas, Morelos
27	Lic. Miguel Ángel López Peláez	Director de Turismo y Asuntos Indígenas	Municipio de Tepalcingo, Morelos
28	Ing. Osvaldo Hernández Benítez	Director de Asuntos Indígenas	Municipio de Tlaltizapán de Zapata, Morelos
29	C. Jorge Valdez Ramos	Director de Asuntos Indígenas, Colonias y Poblados	Municipio de Yautepec, Morelos

No	Nombre	Cargo	Institución
30	C. Luis Eusebio Onofre Jiménez	Regidor de Asuntos Indígenas	Municipio de Miacatlán
31	Ing. Rebeca Costilla Jaimes	Directora de Asuntos Indígenas, Colonias y Poblados	Municipio de Jojutla, Morelos
32	C. Antonio Alemán Melgar	Ayudante Municipal de Coatelco	Municipio de Miacatlán
33	C. Jorge Enrique Pérez Meléndez	Ayudante Municipal de Hueyapan	Municipio de Tetela Del Volcán
34	C. Sergio Barrera Tapia	Delegado Político Municipal de Tetelcingo	Municipio de Cuautla
35	C. José Flores Rosales	Delegado Municipal de Xoxocotla	Municipio de Puente de Ixtla, Morelos
36	Lic. José Israel Calderón Reyes	Director de Colonias, Poblados, Comunidades Indígenas y Delegaciones	Municipio de Cuernavaca
37	C. Ma. Soledad Solís Córdova	Regidora de Colonias, Poblados y Comunidades Indígenas	Municipio de Emiliano Zapata
38	C. José Luis Reyes Escobedo	Regidor de Hacienda con la Comisión de Asuntos Indígenas	Municipio de Atlatlahucan
39	C. Víctor Acencio Doroteo Jimenez	Regidor de Hacienda con la Comisión de Asuntos Indígenas	Municipio de Tlalnepantla
40	C. Marcelino Casiano Vázquez	Director de Asuntos Migratorios	Municipio de Totolapan
41	C. Erick Morales Corahely	Regidor Asuntos Indígenas, Pueblos y Colonias, y de Desarrollo Económico	Municipio de Yecapixtla
42	C. Enrique Linares Sánchez	Segunda Regiduría con la Comisión de Asuntos Indígenas	Municipio de Ocuituco
43	Lic. Carolina Bahena Castillo	Regidora de la Comisión Asuntos Indígenas, Colonias y Poblados	Municipio de Amacuzac
44	C. Misael Campuzano Flores	Director de Desarrollo Agropecuario, Asuntos Indígenas, Colonias y Poblados	Municipio de Coatlán del Río
45	C. María Cristina De Lourdes Camacho Torres	Regidora de Turismo y de la Comisión Asuntos Indígenas, Colonias y Poblados	Municipio de Mazatepec
46	Lic. Immer Reyes García	Coordinador de Asuntos Indígenas	Municipio de Tetecala

No	Nombre	Cargo	Institución
47	Lic. Eder Campos Domínguez	Regidor de la Comisión Asuntos Indígenas, Colonias y Poblados	Municipio de Tlaquiltenango
48	C. Rogelio Olivos Avilés	Director de Asuntos Indígenas, Colonias y Poblados	Municipio de Xochitepec
49	Lic. Rodolfo Salazar Porcayo	Secretario Técnico del Consejo Consultivo para la Atención de los Pueblos y Comunidades Indígenas del Estado de Morelos	Comisión Nacional para
50	Lic. Blanca Estela Almazo Rogel	Presidenta del Consejo Consultivo para la Atención de Los Pueblos y Comunidades Indígenas del Estado de Morelos	
51	Lic. Miguel Ángel Rivera Nájera	Secretario Técnico Suplente del Consejo Consultivo para la Atención de los Pueblos y Comunidades Indígenas del Estado de Morelos	
52	Dr. Antonio Sorela Castillo	Vocal del Consejo Consultivo para la Atención de los Pueblos y Comunidades Indígenas del Estado de Morelos	
53	Lic. Rodolfo Tapia López	Integrante del Consejo Consultivo para la Atención de los Pueblos y Comunidades Indígenas del Estado de Morelos	
54	Lic. Luis Alberto Robledo Luciano	Integrante del Consejo Consultivo para la Atención de los Pueblos y Comunidades Indígenas del Estado de Morelos	
55	Lic. Rosbelia Benítez Bello	Vocal del Consejo Consultivo para la Atención de los Pueblos y Comunidades Indígenas del Estado de Morelos	
56	Mtro. Jorge Arturo Olivares Brito	Vocal del Consejo Consultivo para la Atención de los Pueblos y Comunidades Indígenas del Estado de Morelos	

No	Nombre	Cargo	Institución
57	Lic. Aidee Montes Rosales	Integrante del Consejo Consultivo para la Atención de los Pueblos y Comunidades Indígenas del Estado de Morelos	
58	Lic. Elías Alejandro Rendón Chávez	Representante del Consejo Consultivo para la Atención del Pueblos y Comunidades Indígenas del Estado de Morelos	
59	Lic. Osmany Licona Quintero	Representante del Consejo Consultivo para la Atención de los Pueblos y Comunidades Indígenas del Estado de Morelos	
60	C. Daniel Soberanes Montaña	Consejero Indígena de la Comisión Nacional para el Desarrollo de los Pueblos Indígenas del Estado de Morelos	
61	Dip. Leticia Beltrán Caballero	Diputada Local por el Distrito VI y Vocal de La Comisión de Grupos Indígenas del Congreso del Estado de Morelos	
62	Dip. Alberto Martínez González	Diputado Local por el Distrito VIII y Vocal de La Comisión de Grupos Indígenas Del Congreso del Estado de Morelos	
63	Dip. Julio Espín Navarrete	Diputado Local por el Distrito IX y Vocal de La Comisión de Grupos Indígenas del Congreso del Estado de Morelos	
64	Dip. Javier Montes Rosales	Diputado Local por el Distrito XVII y Presidente de la Comisión de Grupos Indígenas Del Congreso Del Estado de Morelos	
65	Dip. Jesús Escamilla Casarrubias	Diputado Local y Secretario de la Comisión de Grupos Indígenas del Congreso del Estado de Morelos	
66	Ing. Humberto Leónides Segura	Secretario Técnico de la Comisión de Grupos Indígenas del Congreso Del Estado de Morelos	

No	Nombre	Cargo	Institución
67	Lic. Francesco Taboada Tabone	Asesor de Gestión Gubernamental y Proyectos Especiales	
68	C. Rigoberto Cosme Nava	Traductor de Lengua Náhuatl de Cuentepec, Municipio de Temixco	
69	C. Maribel Villegas Calderón	Traductora e Interprete en Lengua Náhuatl Traductora Canal 3 de Noticias	
70	C. German Domingo Olivares	Coordinador de Enseñanza de Lengua Materna Náhuatl	
71	C. Tirso Clemente Jiménez	Primer Interprete Traductor Náhuatl en Morelos y Escritor en Lenguas Indígenas	
72	C. Marco Antonio Tafolla Soriano	Promotor Cultural y Miembro del Equipo Regional INAH Morelos del Programa Etnografía de las Regiones Indígenas de México	
73	C. Héctor Jiménez Cruz	Promotor Cultura Coatetelco, Morelos	
74	C. María Magdalena Barranco Santivañez	Promotora Cultural, Danza Y Canto	
75	C. Luisa Bartolo Marcos	Traductora Maestra San Lucas Tejalpa	
76	C. Gustavo Zapoteco Sideño	Escritor Poeta Náhuatl Y Escritor en Lenguas Indígenas	



## Lista de instituciones y autoridades indígenas representativas que asistieron a la Mesa Informativa Especializada

No	Nombre	Cargo	Institución
1	C. Yadira Castro Romero	Presidenta	Comité Indígena en Rescate del Idioma Náhuatl
2	C. Lorenza Cedillo Sánchez	Tesorera	Comité Indígena en Rescate del Idioma Náhuatl
3	C. Ma. Isabel Quevedo Plascencia	Presidenta	Frente Indígena de Morelos
4	C. Dominga Carriles Montes	Presidenta	Consejo Indígena Náhuatl
5	C. Irma Martínez Velasco	Presidenta	Casa de La Cultura del Pueblo A.C.
6	C. Clara Inés Pérez Pastrana	Presidenta	Biocalli Cielo Tlayacapan
7	C. Juan López Palacios	Presidente	Red de Grupos Indígenas de Morelos
8	C. Alberto Torres Cedillo	Coordinador de Asuntos Indígenas y Poblados del	Municipio de Huitzilac, Morelos
9	C. Tomasa Gómez Saavedra	Jefa de Colonias, Poblados y Comunidades Indígenas	Municipio de Temixco, Morelos
10	C. Apolinar Zapotitla Tambonero	Director de Asuntos Indígenas	Municipio de Cuautla, Morelos
11	C. María De Los Ángeles Lavín Maya	Directora de Asuntos Indígenas y Migrantes	Municipio de Tetela Del Volcán, Morelos
12	C. Apolinar Romero Estrada	Director de Asuntos Indígenas	Municipio de Tlayacapan, Morelos
13	C. José Juan De León Barreto	Director de Asuntos Indígenas	Municipio de Temoac, Morelos
14	Lic. Miguel Ángel López Peláez	Director de Turismo y Asuntos Indígenas	Municipio de Tepalcingo, Morelos

No	Nombre	Cargo	Institución
15	Ing. Osvaldo Hernández Benítez	Director de Asuntos Indígenas	Municipio de Tlaltzapán de Zapata, Morelos
16	C. Jorge Valdez Ramos	Director de Asuntos Indígenas, Colonias y Poblados	Municipio de Yautepec, Morelos
17	C. Luis Eusebio Onofre Jiménez	Regidor de Asuntos Indígenas	Municipio de Miacatlán
18	C. Antonio Alemán Melgar	Ayudante Municipal de Coatepec	Municipio de Miacatlán
19	C. Jorge Enrique Pérez Meléndez	Ayudante Municipal de Hueyapan	Municipio de Tetela del Volcán
20	C. Sergio Barrera Tapia	Delegado Político Municipal de Tetelcingo	Municipio de Cuautla
21	Lic. Carolina Bahena Castillo	Regidora de la Comisión Asuntos Indígenas, Colonias y Poblados	Municipio de Amacuzac
22	Lic. Rodolfo Salazar Porcayo	Secretario Técnico del Consejo Consultivo para la Atención de los Pueblos y Comunidades Indígenas del Estado de Morelos	Comisión Nacional para el Desarrollo de los Pueblos Indígenas del Estado de Morelos
23	Lic. Aidee Montes Rosales	Integrante del Consejo Consultivo para la Atención de los Pueblos y Comunidades Indígenas del Estado de Morelos	Comisión Nacional para el Desarrollo de los Pueblos Indígenas del Estado de Morelos
24	Lic. Osmany Licon Quinteiro	Representante del Consejo Consultivo para la Atención de los Pueblos y Comunidades Indígenas del Estado de Morelos	Comisión Nacional para el Desarrollo de los Pueblos Indígenas del Estado de Morelos
25	C. Daniel Soberanes Montaña	Consejero Indígena de la Comisión Nacional para el Desarrollo de los Pueblos Indígenas del Estado de Morelos	Comisión Nacional para el Desarrollo de los Pueblos Indígenas del Estado de Morelos
26	C. Rigoberto Cosme Nava	Traductor de Lengua Náhuatl de Cuentepec,	Municipio de Temixco
27	C. Maribel Villegas Calderón	Traductora e Interprete en Lengua Náhuatl Traductora Canal 3 De Noticias	Canal 3 De Noticias, Morelos
28	C. German Domingo Olivares	Coordinador de Enseñanza de Lengua Materna Náhuatl	



No	Nombre	Cargo	Institución
29	C. Tirso Clemente Jiménez	Primer Interprete Traductor Náhuatl en Morelos y Escritor en Lenguas Indígenas	
30	C. Héctor Jiménez Cruz	Promotor Cultura Coatetelco, Morelos	
31	C. Gustavo Zapoteco Sideño	Escritor Poeta Náhuatl y Escritor en Lenguas Indígenas	
32	C. Ramon Xopo Cera	Presidente	Promunicipio de Tetelcingo
33	C. Roberto Diego Garcia	Invitado Comité Promunicipio	
34	C. Genaro Leonides O	Invitado Comité Promunicipio	
35	C. Victor Zamorano J.	Invitado Comité Promunicipio	

Lista de instituciones y autoridades indígenas representativas a las que se hizo entrega del Primer Escenario de Distribución y del cuestionario para la consulta

No	Nombre	Cargo	Institución
1	C. Mario González Sopeña	Gobernador Indígena Nacional, Municipio de Xoxocotla, Morelos	
2	C. Yadira Castro Romero	Presidenta	Comité Indígena en Rescate Del Idioma Náhuatl
3	C. Lorenza Cedillo Sánchez	Tesorera	Comité Indígena en Rescate Del Idioma Náhuatl
4	C. Dominga Carriles Montes	Presidenta	Consejo Indígena Náhuatl
5	C. Lilia González Cortés	Presidenta	Aatzin-Tlatlaltzin, A.C.
6	C. Irma Martínez Velasco	Presidenta	Casa de La Cultura del Pueblo A.C.
7	C. Clara Inés Pérez Pastrana	Presidenta	Biocalli Cielo Tlayacapan
8	C. Florencio Ixpango Merino	Presidente	Comité Estatal de Unidad y Fuerza Indígena Campesina (Ufic)
9	C. Miguel Ángel Ocampo Lara	Presidente	Movimiento Antorchista de Morelos
10	C. Excelso Cervantes Flores	Promotor Social	Grupo Indígena Los Laureles
11	C. Juan Carlos Polanco Flores	Promotor Social	Grupo Indígena Los Laureles
12	C. Humberto Sandoval Zamora	Presidente	Central Campesina Cardenista de Morelos
13	C. Gisela Flores Quiroz	Presidenta	Federación Indígena Empresarial y Comunidades Locales de México

No	Nombre	Cargo	Institución
14	C. Guillermo Hernández Chapa	Presidente	Coordinadora de Grupos Culturales Indígenas y Populares
15	C. Juan López Palacios	Presidente	Red de Grupos Indígenas de Morelos
16	C. Alberto Torres Cedillo	Coordinador de Asuntos Indígenas y Poblados	Municipio de Huitzilac, Morelos
17	C. Tomasa Gómez Saavedra	Jefa de Colonias, Poblados y Comunidades Indígenas	Municipio de Temixco, Morelos
18	C. Apolinar Zapotitla Tambonero	Director de Asuntos Indígenas	Municipio de Cuautla, Morelos
19	C. Ernesto Alvarado Romero	Director de Asuntos Indígenas	Municipio de Tepoztlán, Morelos
20	C. María De Los Ángeles Lavín Maya	Directora de Asuntos Indígenas y Migrantes	Municipio de Tetela del Volcán, Morelos
21	C. Apolinar Romero Estrada	Director de Asuntos Indígenas	Municipio de Tlayacapan, Morelos
22	C. Amalio Leyva González	Director de Asuntos Indígenas	Municipio de Puente de Ixtla, Morelos
23	Lic. Jonathan Gutiérrez Medina	Regidor de Asuntos Indígenas	Municipio de Zacatepec, Morelos
24	C. José Juan De León Barreto	Director de Asuntos Indígenas	Municipio de Temoac, Morelos
25	C. María Delida Soberanes Gutiérrez	Directora de Asuntos Indígenas	Municipio de Zacualpan de Amilpas, Morelos
26	Lic. Miguel Ángel López Peláez	Director de Turismo y Asuntos Indígenas	Municipio de Tepalcingo, Morelos
27	Ing. Osvaldo Hernández Benítez	Director de Asuntos Indígenas	Municipio de Tlaltizapán de Zapata, Morelos
28	C. Jorge Valdez Ramos	Director de Asuntos Indígenas, Colonias y Poblados	Municipio de Yautepec, Morelos
29	C. Luis Eusebio Onofre Jiménez	Regidor de Asuntos Indígenas	Municipio de Miacatlán
30	Ing. Rebeca Costilla Jaimes	Directora de Asuntos Indígenas, Colonias y Poblados	Municipio de Jojutla, Morelos
31	C. Antonio Alemán Melgar	Ayudante Municipal de Coatetelco	Municipio de Miacatlán

No	Nombre	Cargo	Institución
32	C. Jorge Enrique Pérez Meléndez	Ayudante Municipal de Hueyapan	Municipio de Tetela del Volcán
33	C. Sergio Barrera Tapia	Delegado Político Municipal de Tetelcingo	Municipio de Cuautla
34	C. José Flores Rosales	Delegado Municipal de Xoxocotla	Municipio de Puente de Ixtla, Morelos
35	Lic. Jorge Luis Orihuela Mendoza	Director de Colonias, Poblados, Comunidades Indígenas y Delegaciones	Municipio de Cuernavaca
36	C. Ma. Soledad Solís Córdova	Regidora de Colonias, Poblados y Comunidades Indígenas	Municipio de Emiliano Zapata
37	C. José Luis Reyes Escobedo	Regidor de Hacienda con la Comisión de Asuntos Indígenas	Municipio de Atlatlahucan
38	C. Víctor Acencio Doroteo Jimenez	Regidor de Hacienda con la Comisión de Asuntos Indígenas	Municipio de Tlalnepantla
39	C. Marcelino Casiano Vázquez	Director de Asuntos Migratorios	Municipio de Totolapan
40	C. Erick Morales Corahely	Regidor Asuntos Indígenas, Pueblos y Colonias, y de Desarrollo Económico	Municipio de Yecapixtla
41	C. Enrique Linares Sánchez	Segunda Regiduría con la Comisión de Asuntos Indígenas	Municipio de Ocuituco
42	Lic. Carolina Bahena Castillo	Regidora de la Comisión Asuntos Indígenas, Colonias y Poblados	Municipio de Amacuzac
43	C. Misael Campuzano Flores	Director de Desarrollo Agropecuario, Asuntos Indígenas, Colonias y Poblados	Municipio de Coatlán del Río
44	C. María Cristina De Lourdes Camacho Torres	Regidora de Turismo y de La Comisión Asuntos Indígenas, Colonias y Poblados	Municipio de Mazatepec
45	Lic. Immer Reyes García	Coordinador de Asuntos Indígenas	Municipio de Tetecala
46	Lic. Eder Campos Domínguez	Regidor de La Comisión Asuntos Indígenas, Colonias Y Poblados	Municipio de Tlaquiltenango
47	C. Rogelio Olivos Avilés	Director de Asuntos Indígenas, Colonias y Poblados	Municipio de Xochitepec

No	Nombre	Cargo	Institución
48	Lic. Rodolfo Salazar Porcayo	Secretario Técnico del Consejo Consultivo para la Atención de los Pueblos y Comunidades Indígenas del Estado de Morelos	Comisión Nacional para el Desarrollo de los Pueblos Indígenas del Estado de Morelos
49	Lic. Blanca Estela Almazo Rogel	Presidenta del Consejo Consultivo para la Atención de los Pueblos y Comunidades Indígenas del Estado De Morelos	Comisión Nacional para el Desarrollo de los Pueblos Indígenas del Estado de Morelos
50	Lic. Miguel Ángel Rivera Nájera	Secretario Técnico Suplente del Consejo Consultivo para la Atención de los Pueblos y Comunidades Indígenas del Estado de Morelos	Comisión Nacional para el Desarrollo de los Pueblos Indígenas del Estado de Morelos
51	Dr. Antonio Sorela Castillo	Vocal del Consejo Consultivo para la Atención de los Pueblos y Comunidades Indígenas del Estado de Morelos	Comisión Nacional para el Desarrollo de los Pueblos Indígenas del Estado de Morelos
52	Lic. Rodolfo Tapia López	Integrante del Consejo Consultivo para la Atención de los Pueblos y Comunidades Indígenas del Estado de Morelos	Comisión Nacional para el Desarrollo de los Pueblos Indígenas del Estado de Morelos
53	Lic. Luis Alberto Robledo Luciano	Integrante del Consejo Consultivo para la Atención de los Pueblos y Comunidades Indígenas del Estado de Morelos	Comisión Nacional para el Desarrollo de los Pueblos Indígenas del Estado de Morelos
54	Lic. Rosbelia Benítez Bello	Vocal del Consejo Consultivo para la Atención de los Pueblos y Comunidades Indígenas del Estado de Morelos	Comisión Nacional para el Desarrollo de los Pueblos Indígenas del Estado de Morelos
55	Mtro. Jorge Arturo Olivares Brito	Vocal del Consejo Consultivo para la Atención de los Pueblos Y Comunidades Indígenas del Estado de Morelos	Comisión Nacional para el Desarrollo de los Pueblos Indígenas del Estado de Morelos
56	Lic. Aidee Montes Rosales	Integrante del Consejo Consultivo para la Atención de los Pueblos y Comunidades Indígenas del Estado de Morelos	Comisión Nacional para el Desarrollo de los Pueblos Indígenas del Estado de Morelos

No	Nombre	Cargo	Institución
57	Lic. Elías Alejandro Rendón Chávez	Representante del Consejo Consultivo para la Atención de los Pueblos y Comunidades Indígenas del Estado de Morelos	Comisión Nacional para el Desarrollo de los Pueblos Indígenas del Estado de Morelos
58	Lic. Osmany Licona Quintero	Representante del Consejo Consultivo para la Atención de los Pueblos y Comunidades Indígenas del Estado de Morelos	Comisión Nacional para el Desarrollo de los Pueblos Indígenas del Estado de Morelos
59	C. Daniel Soberanes Montaña	Consejero Indígena de la Comisión Nacional para el Desarrollo de los Pueblos Indígenas del Estado de Morelos	Comisión Nacional para el Desarrollo de los Pueblos Indígenas del Estado de Morelos
60	C. Rigoberto Cosme Nava	Traductor de Lengua Náhuatl de Cuentepec,	Municipio de Temixco
61	C. Maribel Villegas Calderón	Traductora e interprete en Lengua Náhuatl Traductora	Canal 3 de Noticias
62	C. German Domingo Olivares	Coordinador de Enseñanza de Lengua Materna Náhuatl	
63	C. Tirso Clemente Jiménez	Primer Interpretador Traductor Náhuatl en Morelos y Escritor en Lenguas Indígenas	
64	C. Marco Antonio Tafolla Soriano	Promotor Cultural y Miembro del Equipo Regional INAH Morelos del Programa Etnografía de las regiones Indígenas de México	Instituto Nacional de Antropología e Historia
65	C. Héctor Jiménez Cruz	Promotor Cultura Coatepec, Morelos	
66	C. María Magdalena Barranco Santivañez	Promotora Cultural, Danza y Canto	
67	C. Luisa Bartolo Marcos	Traductora Maestra San Lucas Tejalpa	
68	C. Gustavo Zapoteco Sideño	Escritor Poeta Náhuatl y Escritor en Lenguas Indígenas	
69	C. Ramon Xopo Cera	Presidente	Pro Municipio de Tetelcingo



## Sistematización de la información de la Consulta a representaciones indígenas sobre el Escenario de Distribución Local consultado

MORELOS								
FOLIO	NOMBRE DEL CONSULTADO	NOMBRE ORGANIZACIÓN O DEPENDENCIA	MUNICIPIO	NÚMERO DISTRITO	DE ACUERDO CON UBICACIÓN MUNICIPIO	ARGUMENTACIÓN DEL NO	PROPUESTA CABECERA	ARGUMENTACIÓN PROPUESTA CABECERA
17L04011	Rosbelia Benítez Bello	Delegada de la Comisión Nacional para el Desarrollo de los pueblos indígenas en Morelos	No especificado	No especificado	Si	No aplica	No especificado	Porque ese derecho les corresponde a los pueblos indígenas
17L04012	Elías Alejandro Rendón Chávez	Departamento de la Operación de la Comisión Nacional para el Desarrollo de los Pueblos Indígenas Delegación Morelos	No especificado	2	Si	No aplica	Zacatepec	Porque al tratarse de un municipio pequeño, cualquier persona del lugar que sea puede llegar sin ningún problema
17L04013	Rigoberto Cosme Nava	Traductor de lengua Náhuatl de Cuatepec	Temixco	4	No	A fin de propiciar la participación y representación política de los pueblos indígenas, se deben de tener mejores criterios para conformar distritos especiales indígenas como derecho a la igualdad y no discriminación estatal.	Se sugiere concentrar a toda la población indígena y más que ubicar la cabecera, es una representación estatal.	Como se trata de cargos públicos de gobierno estatal, está debe ser una representación estatal, en todo caso, la cabecera sería en donde haya mayor presencia indígena.

MORELOS								
FOLIO	NOMBRE DEL CONSULTADO	NOMBRE ORGANIZACIÓN O DEPENDENCIA	MUNICIPIO	NÚMERO DISTRITO	DE ACUERDO CON UBICACIÓN MUNICIPIO	ARGUMENTACIÓN DEL NO	PROPUESTA CABECERA	ARGUMENTACIÓN PROPUESTA CABECERA
17L04014	No especifica	Regidor de Hacienda con Comisión de Pueblos Indígenas	Atlatlahucan	11	Si	No aplica	Yecapixtla	Por ser centro y/o punto intermedio para los 6 municipios del distrito.
17L04015	No especifica	Regidor de asuntos indígenas del municipio de Miacatlán	Miacatlán	4	No	Seré mas preciso, estamos a un paso de lograr la independencia de Miacatlán y erigirnos como municipio indígena, y si así dependiendo de Miacatlán tenemos una participación muy reducida en el ámbito político imagínense ahora que conformemos un distrito local con Temixco nuestra participación sería nula, por eso exhorto a que se nos tome mas en cuenta y si logramos nuestro objetivo nos consideren en el distrito local 1	La ubicación de la cabecera distrital es lo de menos lo que se necesita y exige compromiso y trabajo de los funcionarios públicos para con	Lo que quiero y queremos la mayoría de los habitantes de mi comunidad indígena es ser municipio y formar parte del distrito 1 (uno) y vuelvo a repetir la cabecera donde se ubique no importa COATELCO MUNICIPIO INDÍGENA.
17L04016	No especifica	Área de Comunidades y asuntos Indígenas Ayuntamiento Huitzilac	Huitzilac	9	Si	No aplica	Coajomulco	Por ser comunidad indígena y es necesario que se tome en cuenta que también se tiene la lengua náhuatl y favor de contemplarlo en el mapa

MORELOS								
FOLIO	NOMBRE DEL CONSULTADO	NOMBRE ORGANIZACIÓN O DEPENDENCIA	MUNICIPIO	NÚMERO DISTRITO	DE ACUERDO CON UBICACIÓN MUNICIPIO	ARGUMENTACIÓN DEL NO	PROPUESTA CABECERA	ARGUMENTACIÓN PROPUESTA CABECERA
17L04017	No específica	Tesorera del Comité Indígena en rescate del idioma náhuatl	Huitzilac	9	Si	No aplica	Coajomulco	Porque quiero que seamos tomados en cuenta
17L04018	No específica	Grupo Indígena los Laureles	Tlayacapan	9	Si	No aplica	Tlayacapan	porque cuenta con la mejor conexión carretera y comparte la misma cosmovisión con las demás comunidades y Municipios
17L04019	No específica	Delegación Política Municipal de Tetelcingo, Cuautla, Mor.	Cuautla	12	Si	No aplica	En la Delegación de Tetelcingo la parte norte	Porque en esta área se encuentra ubicada la mayor parte de población indígena del distrito (12), por lo cual los habitantes indígenas participarían más en el proceso electoral.
17L04020	Jorge Enrique Pérez Meléndez	Ayudante Municipal	Tetela del Volcán	11	Si	No aplica	Yecapixtla	Por el área geográfica
17L04021	Lic. María de los Ángeles Lavín Maya	Dirección de Asuntos Indígenas	Tetela del Volcán	11	Si	No aplica	Yecapixtla	Porque hasta las últimas elecciones siempre ha sido la cabecera distrital local y a nosotros no se nos complicaría.
17L04022	Jesús Escamilla Casarrubias	Vocal de la Comisión de Asuntos Indígenas	Emiliano Zapata	5	Si	No aplica	Emiliano Zapata	Considero mejor ubicada esa cabecera municipal

MORELOS								
FOLIO	NOMBRE DEL CONSULTADO	NOMBRE ORGANIZACIÓN O DEPENDENCIA	MUNICIPIO	NÚMERO DISTRITO	DE ACUERDO CON UBICACIÓN MUNICIPIO	ARGUMENTACIÓN DEL NO	PROPUESTA CABECERA	ARGUMENTACIÓN PROPUESTA CABECERA
17L04023	No especifica	Secretario General de la Central Campesina Cardenista A.C.	Temoac	3	No	Porque nuestro municipio tendrá pocas posibilidades de tener una candidatura a la diputación	Ayala	Por ser un municipio con gran extensión y suficientes número de votantes y por estar en un punto intermedio en el distrito
17L04024	No especifica	Dirección de Asuntos Indígenas del municipio de Tlayacapan	Tlayacapan	9	No	Están muy separados los Municipios entre si	Tlayacapan	Para la gente de nuestras comunidades Indígenas les costara mucho su traslado al Municipio de Huitzilac y tepoztlan.
17L04025	Tirso Clemente Jiménez	Escritor en lenguas Indígenas, Primer Interprete traductor Náhuatl	Cuautla	12	Si	No aplica	Tetelcingo	Porque la mayoría de los Indígenas se encuentran en los 18 colonias de Tetelcingo.
17L04026	Marcelino Casiano Vazquez	Director de Asuntos Migratorios	Totolapan	11	Si	No aplica	Atlatlahucan	Por ser el Municipio mas céntrico y por tener un numero considerable de habitantes indígenas.
17L04027	No especifica	Federación Indígena Empresarial y Comunidades Locales de México Enlace en Morelos	Tlayacapan	9	No	Porque los distritos son más grandes y las distancias más grandes	Tepoztlan	Porque es el más grande de los Municipios y seria más fácil de llegar y ademas más equitativo por los Municipios participantes.

MORELOS								
FOLIO	NOMBRE DEL CONSULTADO	NOMBRE ORGANIZACIÓN O DEPENDENCIA	MUNICIPIO	NÚMERO DISTRITO	DE ACUERDO CON UBICACIÓN MUNICIPIO	ARGUMENTACIÓN DEL NO	PROPUESTA CABECERA	ARGUMENTACIÓN PROPUESTA CABECERA
17L04028	No especifica	Consejero Consultivo de la CPI	Tetela del Volcán	11	Si	No aplica	Yecapixtla	Porque Se encuentra en un punto Central de acuerdo a los Municipios con los q cuenta el distrito.
17L04029	Ramón Xopo Cera	Presidente del Comité promunicipio del territorio de Tetelcingo	Cuautla	12	Si	No aplica	Tetelcingo	Porque la mayoría de los indígenas estan enTetelcingo
17L04030	No especifica	Director de Atención a Pueblos y Comunidades Indígenas	Cuernavaca Norte	10	Si	No aplica	Cuernavaca	Por la cercanía
17L04031	No especifica	Secretaria de Desarrollo Social	Jiutepec	7	Si	No aplica	La joya	Por la cercanía y el fácil acceso.
17L04032	No especifica	Director de Derechos Humanos de la Secretaria de Gobierno	Zacatepec	2	Si	No aplica	ZACATEPEC	Porque hay avenidas grandes con amplio estacionamiento y cerca el modulo de seguridad publica.
17L04033	No especifica	Instituto de Desarrollo y Fortalecimiento Municipal del Estado de Morelos	Xochitepec	5	Si	No aplica	Xochitepec	Mejor vía de comunicación de acceso
17L04034	No especifica	Director de Analisis Politicos de la Secretaria de Gobierno	No especificado	No especificado	Si	No aplica	No especificado	La densidad de población de estos municipios y la ubicación territorial
17L04035	German Domingo Olivares	Coordinador de la Lengua Nahutal En el Estado de Mor	Temixco	4	Si	No aplica	Temixco	Para que los paquetes electorales sean mas rápidos.

MORELOS								
FOLIO	NOMBRE DEL CONSULTADO	NOMBRE ORGANIZACIÓN O DEPENDENCIA	MUNICIPIO	NÚMERO DISTRITO	DE ACUERDO CON UBICACIÓN MUNICIPIO	ARGUMENTACIÓN DEL NO	PROPUESTA CABECERA	ARGUMENTACIÓN PROPUESTA CABECERA
17L04036	Francesco Taboada Tabone	Coordinador Para la Reforma Política de la Comunidades indígenas de la Oficina de la Gobernatura del Edo. Mor.	Cuernavaca Norte	8	Si	No aplica	Tetela del Monte	Sea mas rápido el traslado los Paquete Electorales cuando es la elecciones.
17L04037	No especifica	Presidente de la Comisión de Derechos Humanos del Estado de Morelos	No especificado	No especificado	Si	No aplica	No especificado	La cercanía del lugar permite mas fluidez en la información derivada de los procesos electorales.
17L04038	Aidee Montes Rosales	Directora de Estatutos e Investigación de IDEFOMM	Selecciona un municipio	No especificado	Si	No aplica	No especificado	Ninguna Observación
17L04039	No especifica	Visitador Itinerante de la Comisión De Derechos Humanos del Edo. de Morelos	No especificado	No especificado	Si	No aplica	No especificado	La cercanía del lugar permite mas fluidez en la información derivada de los procesos electorales.
17L04040	Florencio Ixpango Merino	Presidente de CEE de la UFIC	Selecciona un municipio	No especificado	No	Porque no configuraron un distrito nuestros pueblos indígenas no estan en un solo distrito	Existe la posibilidad de formar varios distritos indígenas	Para que sean representativos y tomados en cuenta los pueblos indígenas y poder considerar la creación de distritos locales indígenas
17L04041	Humberto Leonides Segura	Secretario Técnico de la Comisión de Pueblos Indígenas Congreso Local	Miacatlán	4	Si	No aplica	Temixco	Por ser un punto central

MORELOS								
FOLIO	NOMBRE DEL CONSULTADO	NOMBRE ORGANIZACIÓN O DEPENDENCIA	MUNICIPIO	NÚMERO DISTRITO	DE ACUERDO CON UBICACIÓN MUNICIPIO	ARGUMENTACIÓN DEL NO	PROPUESTA CABECERA	ARGUMENTACIÓN PROPUESTA CABECERA
17L04042	Javier Montes Rosales	Pdte. Comisión de Pueblos Indígenas, Diputado local distrito XVII	Tetela del Volcán	11	Si	No aplica	Yecapixtla	Históricamente la cabecera municipal de Yecapixtla ha sido la cabecera distrital.
17L04043	Dominga Carriles Montes	Presidenta del Consejo Indígena Nahuatl AC	Temixco	4	Si	No aplica	No especificado	No especificado
17L04044	Maribel Villegas Calderón	Traductora e Interprete en lengua Nahuatl, canal 3 noticias	Temixco	4	Si	No aplica	Temixco	Porque se ubica un poco mas cerca, temixco que miacatlan.
17L04045	No especifica	H. Ayuntamiento de Temixco, Morelos	Temixco	4	Si	No aplica	Temixco	En razón que de los municipios que conforman el distrito, el que se sugiere, como cabecera cuenta con mayor población, es decir la mayoría de representados de un diputado
17L04046	Antonio Alemán Melgar	Ayudante Municipal Coatetelco	Miacatlán	4	Si	No aplica	Coatetelco	Para no trasladarnos mas lejos
17L04047	No especifica	Dirección de Asuntos Indígenas Colonias y Poblados del Ayto. de Jojutla	Jojutla	1	No	Debido a las distancias que se tendrían que recorrer para visitar a todos las comunidades	Jojutla	Por ser un municipio que cuenta con buenas vías de comunicación y accesibilidad.

MORELOS								
FOLIO	NOMBRE DEL CONSULTADO	NOMBRE ORGANIZACIÓN O DEPENDENCIA	MUNICIPIO	NÚMERO DISTRITO	DE ACUERDO CON UBICACIÓN MUNICIPIO	ARGUMENTACIÓN DEL NO	PROPUESTA CABECERA	ARGUMENTACIÓN PROPUESTA CABECERA
17L04048	No especifica	Director de Asuntos Indígenas del municipio de Temoac	Temoac	3	No	Debido a la posición geográfica de nuestro municipio y a los múltiples convenios de colaboración y ejecución de programas que se tienen en la distribución actual en conjunto	No especificado	No especificado
17L04049	No especifica	Escritor y Ensayista Náhuatl	Tlaltizapán de Zapata	3	Si	No aplica	Ayala	Por mayor población y las vías de comunicación y por las distancias entre Tlaltizapan y Temoac
17L04050	No especifica	Dirección de Asuntos Indígenas Colonias y Poblados de Yauatepec Morelos	Yauatepec	7	No	Nos gusta que la cabecera sea en Yauatepec pero nos gusta mas la propuesta pasada donde quedaba solo Yauatepec como distrito local	Yauatepec	En nuestra comunidad Convergen diferentes grupos Sociales de las Comunidades Indígenas que se Encuentran a las Partes altas y Bajan a realizar tramites y compras en Nuestro Centro del Municipio de Yauatepec



## Análisis asociado a la aplicación de las opiniones vertidas por los Pueblos y Comunidades Indígenas derivadas de la consulta correspondiente en materia de Distribución Electoral Local

Derivado de los resultados de la consulta indígena en materia de Distribución Electoral Local se tiene identificado un grupo de opiniones por parte de las diversas instituciones representativas que no fue posible atender por cuestiones de carácter técnico, en las cuales se advierte que:

### **A. Con relación a la ubicación del municipio en un determinado distrito electoral:**

1. Las instituciones consultadas no proporcionaron elementos claros de cómo podrían quedar agrupados los municipios en donde se ubican sus pueblos y comunidades dentro de los distritos electorales, por lo que al ser insuficiente la información, no fue posible generar una propuesta de ajuste al escenario de distribución.
2. Por otro lado, no fue posible atender diversas observaciones toda vez que ello implicaba que el porcentaje de desviación poblacional excediera del  $\pm 15\%$  con relación a la media poblacional, situación que contravendría claramente lo establecido en el artículo 53 de la Constitución Política de los Estados Unidos Mexicanos, así como lo dispuesto por el Consejo General de este Instituto mediante el Acuerdo INE/CG195/2015 y lo resuelto por la Sala Superior del Tribunal Electoral del Poder Judicial de la Federación en la sentencia dictada en el expediente SUP-JDC-274/2015, relacionado con la finalidad de tener distritos poblacionalmente equilibrados.

A continuación, se describen aquellas observaciones que se encuentran bajo estos supuestos:

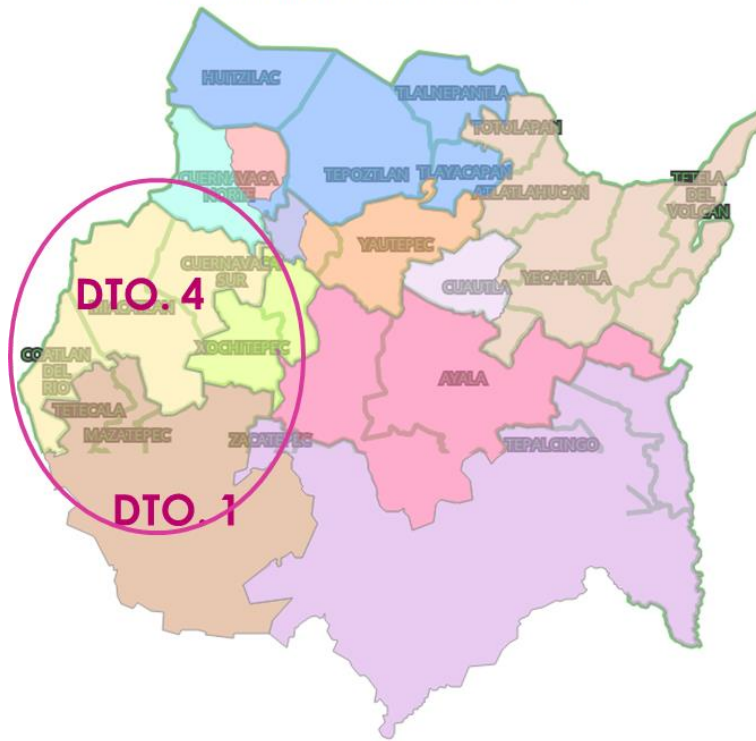
MORELOS							
FOLIO	NOMBRE DEL CONSULTADO	NOMBRE ORGANIZACIÓN O DEPENDENCIA	MUNICIPIO	NÚMERO DISTRITO	DE ACUERDO CON UBICACIÓN MUNICIPIO	ARGUMENTACIÓN DEL NO	JUSTIFICACIÓN DE LA INOBSERVANCIA POR EL INE
17L04013	Rigoberto Cosme Nava	Traductor de lengua Náhuatl de Cuentepec	Temixco	4	No	A fin de propiciar la participación y representación política de los pueblos indígenas, se deben de tener mejores criterios para conformar distritos especiales indígenas como derecho a la igualdad y no discriminación estatal.	La opinión no se atendió porque no aporta información suficiente para dimensionar el cambio en la delimitación del distrito
17L04015	No especifica	Regidor de asuntos indígenas del municipio de Miaatlán	Miaatlán	4	No	Seré mas preciso, estamos a un paso de lograr la independencia de Miaatlán y erigirnos como municipio indígena, y si así dependiendo de Miaatlán tenemos una participación muy reducida en el ámbito político imaginense ahora que conformemos un distrito local con temixco nuestra participación sería nula, por eso exhorto a que se nos tome mas en cuenta y si logramos nuestro objetivo nos consideren en el distrito local 1	La opinión no se atendió porque el cambio en la delimitación geográfica genera dos distritos fuera del rango de desviación poblacional de +/- 15%, lo que vulnera el principio de igualdad en la representación
17L04023	No especifica	Secretario General de la Central Campesina Cardenista A.C.	Temoac	3	No	Porque nuestro municipio tendrá pocas posibilidades de tener una candidatura a la diputación	La opinión no se atendió porque no aporta información suficiente para dimensionar el cambio en la delimitación del distrito

MORELOS							
FOLIO	NOMBRE DEL CONSULTADO	NOMBRE ORGANIZACIÓN O DEPENDENCIA	MUNICIPIO	NÚMERO DISTRITO	DE ACUERDO CON UBICACIÓN MUNICIPIO	ARGUMENTACIÓN DEL NO	JUSTIFICACIÓN DE LA INOBSERVANCIA POR EL INE
17L04024	No especifica	Dirección de Asuntos Indígenas del municipio de Tlayacapan	Tlayacapan	9	No	Están muy separados los Municipios entre si	La opinión no se atendió porque no aporta información suficiente para dimensionar el cambio en la delimitación del distrito
17L04027	No especifica	Federación Indígena Empresarial y Comunidades Locales de México Enlace en Morelos	Tlayacapan	9	No	Porque los distritos son más grandes y las distancias más grandes	La opinión no se atendió porque no aporta información suficiente para dimensionar el cambio en la delimitación del distrito
17L04040	Florencio Ixpango Merino	Presidente de CEE de la UFIC	Selecciona un municipio	No especificado	No	Porque no configuraron un distrito nuestros pueblos indígenas no estan en un solo distrito	La opinión no se atendió porque no aporta información suficiente para dimensionar el cambio en la delimitación del distrito
17L04047	No especifica	Dirección de Asuntos Indígenas Colonias y Poblados del Ayto. de Jojutla	Jojutla	1	No	Debido a las distancias que se tendrían que recorrer para visitar a todos las comunidades	La opinión no se atendió porque no aporta información suficiente para dimensionar el cambio en la delimitación del distrito
17L04048	No especifica	Director de Asuntos Indígenas del municipio de Temoac	Temoac	3	No	Debido a la posición geográfica de nuestro municipio y a los múltiples convenios de colaboración y ejecución de programas que se tienen en la distribitación actual en conjunto	La opinión no se atendió porque no aporta información suficiente para dimensionar el cambio en la delimitación del distrito
17L04050	No especifica	Dirección de Asuntos Indígenas Colonias y Poblados de Yauatepec Morelos	Yauatepec	7	No	Nos gusta que la cabecera sea en Yauatepec pero nos gusta mas la propuesta pasada donde quedaba solo Yauatepec como distrito local	La opinión no se atendió porque no aporta información suficiente para dimensionar el cambio en la delimitación del distrito

A continuación, se describen aquellos casos de no posible atención a las opiniones indígenas, no obstante que sí proporcionaron información suficiente para dimensionar el cambio en la delimitación distrital:

<b>FOLIO(S): 17L04015</b>	<b>REPRESENTANTE / CARGO:</b> Regidor de Asuntos Indígenas del Municipio de Miacatlán	<b>MUNICIPIO:</b> Miacatlan	<b>DTO. 04</b>
<b>JUSTIFICACION:</b> Estamos a un paso de lograr la independencia de Miacatlán y erigimos como municipio indígena, y si así dependiendo de Miacatlán tenemos una participación muy reducida en el ámbito político imagínense ahora que conformemos un distrito local con Temixco nuestra participación sería nula, por eso exhorto a que se nos tome mas en cuenta y si logramos nuestro objetivo nos consideren en el distrito local 1			
<b>INFORMACIÓN DEL MAPA RESULTANTE:</b> <i>Integrar el municipio de Miacatlán al distrito 1</i>			
<ol style="list-style-type: none"> <li>1. Los distrito 1 y 5 del escenario resultante quedan fuera de rango de población con 25.37% y -22.52% respectivamente</li> <li>2. La función de costo se incrementa casi 36 puntos.</li> <li>3. El escenario implica que el municipio de Coatlán del Río también se incorpore al distrito 1 para evitar un distrito "isla"</li> </ol>			

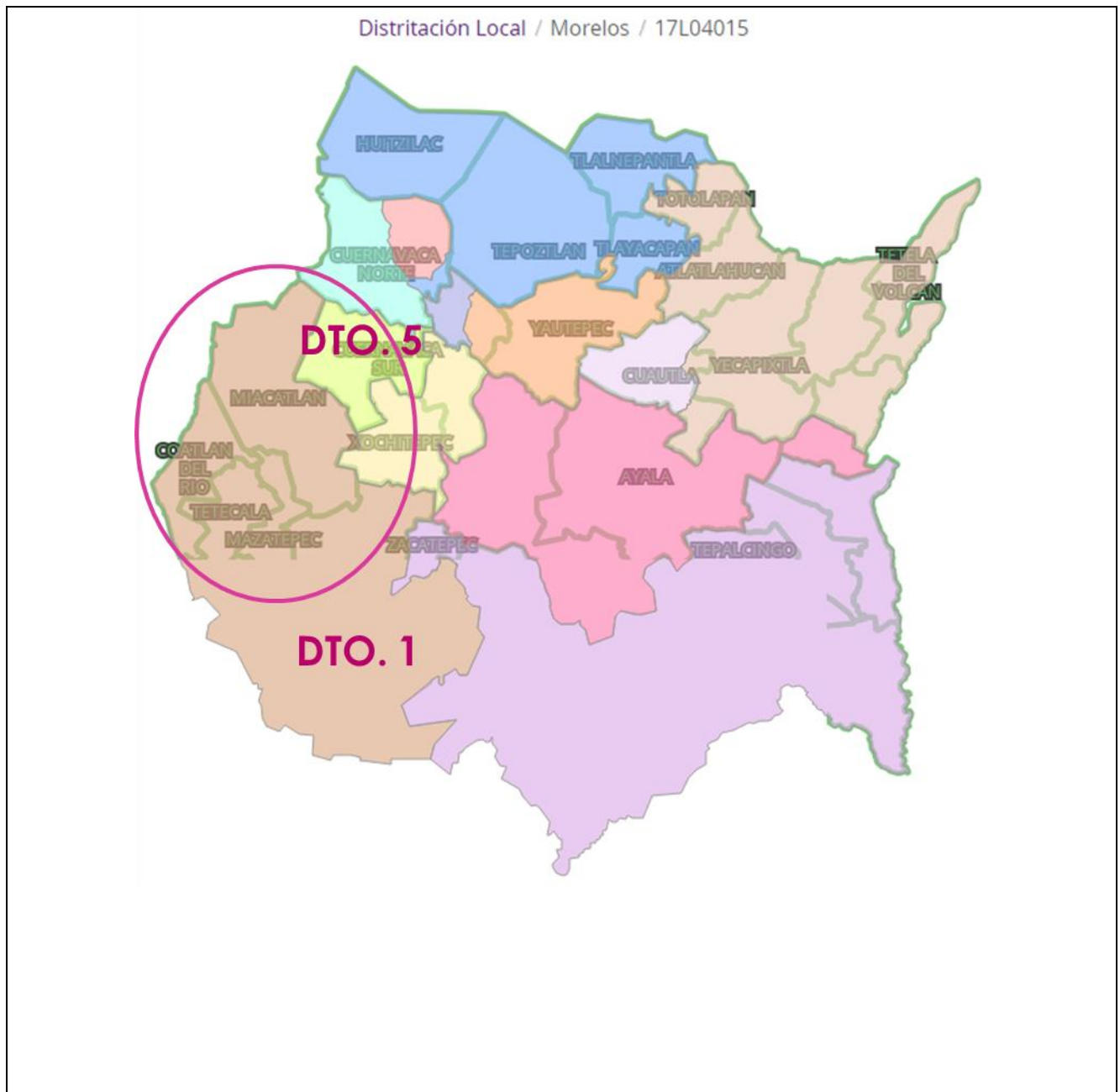
Distribución Local / Morelos / Primer Escenario



**PRIMER ESCENARIO**

Autor	Distritos	MF.	DEM.	DFM.	Población	Compacidad	Costo
Primer Escenario	12	3	4	3	0.466942	4.162863	4.629804

**ESCENARIO PROPUESTO**



### FUNCIÓN DE COSTO

Autor	Distritos	MF.	DEM.	RFM.	Población	Compacidad	Costo
Primer Escenario	12	3	4	3	0.466942	4.162863	4.629804
17L04015	12	3	4	3	36.708848	3.919938	40.628786

### CONCLUSIÓN:

El escenario resultante, aplicando la solicitud de la opinión a la consulta indígena presenta una función de costo superior a la del primer escenario en más de 36 puntos porcentuales, los distritos 1 y 5 de la propuesta salen del rango de población con 25.37% y -22.52% respectivamente. La propuesta de escenario mantiene el mismo número de distritos con fracciones municipales que el primer escenario. Finalmente el municipio y los distritos involucrados en el movimiento no cuentan con más del 40% de población indígena.

### B. Con relación a la propuesta de cabecera distrital:

Por lo que respecta a algunas propuestas de ubicación de cabeceras de los distritos electorales locales, después de realizar la valoración correspondiente, se obtuvo que no era posible atenderlas, en razón de que las mismas no observaban en forma idónea los parámetros definidos en el acuerdo del CG (INE/CG/195/2015) respecto a la mayor concentración de población; las mejores vías de comunicación; los mejores servicios públicos y finalmente en caso de existir dos o más localidades semejantes, prevaleciendo la vigente para evitar erogaciones innecesarias, ya que su cambio implicaría la adquisición y reubicación de oficinas distritales, así como la readscripción de funcionarios públicos.

A mayor abundamiento, los elementos que identificó esta autoridad se describen a continuación:

1. Un primer grupo de propuestas de ubicación de cabeceras distritales no fue posible atender, ya que existía otra localidad del distrito que ha venido operando satisfactoriamente como cabecera, de tal forma que, atendiendo los criterios antes señalados, se evita la reubicación de las sedes distritales, así como la readscripción de diversos funcionarios del Servicio Profesional Electoral Nacional y personal de la rama administrativa que laboran en las cabeceras vigentes reduciendo los gastos en forma relevante.
2. Posteriormente, se identificó un segundo grupo de propuestas de cabecera que no resultaron viables, ya que la localidad sugerida no es la de más población o mejores servicios, elemento primordial para las tareas logísticas y de organización de las elecciones.
3. Adicionalmente un tercer grupo de propuestas fue desestimado, en razón de que la localidad sugerida está fuera del distrito.
4. Un cuarto grupo de propuestas de cabecera no fue aplicado, puesto que a pesar de que la localidad ha sido cabecera distrital, existe otra localidad con mejores condiciones de operación.
5. Una quinta categoría, compuesta por dos casos excepcionales (una en Oaxaca y una en Puebla), al ser localidades que fungiendo como cabecera distrital vigente, presentan condiciones particulares que hacen necesaria su reubicación (mejores condiciones logístico-operativas).
6. Finalmente, hubo un grupo de respuestas a la consulta indígena, que respecto de la definición de la cabecera distrital, no aportaba información suficiente



para que esta autoridad estuviera en condiciones de realizar una valoración de la misma, por lo que no fueron consideradas.

De esta forma, en el concentrado que se visualiza a continuación, se detalla el resultado de las propuestas de cabeceras distritales:

MORELOS				
FOLIO	DISTRITO	PROPUESTA DE CABECERA	CABECERA ASIGNADA	JUSTIFICACIÓN DE LA POSIBLE NO ATENCIÓN POR EL INE
17L04032	1	Zacatepec	Puente de Ixtla	La opinión no se atendió porque la localidad sugerida no es la de más población o mejores condiciones de operación
17L04047	2	Jojutla	Jojutla	La opinión fue atendida
17L04012	2	Zacatepec	Jojutla	La opinión no se atendió porque la cabecera sugerida está fuera del distrito
17L04049	3	Ayala	Ayala	La opinión fue atendida
17L04033	4	Xochitepec	Xochitepec	La opinión fue atendida
17L04022	4	Emiliano Zapata	Xochitepec	La opinión no se atendió porque la localidad sugerida no es la de más población o mejores condiciones de operación
17L04041	5	Temixco	Temixco	La opinión fue atendida
17L04035	5	Temixco	Temixco	La opinión fue atendida
17L04044	5	Temixco	Temixco	La opinión fue atendida
17L04045	5	Temixco	Temixco	La opinión fue atendida

MORELOS				
FOLIO	DISTRITO	PROPUESTA DE CABECERA	CABECERA ASIGNADA	JUSTIFICACIÓN DE LA POSIBLE NO ATENCIÓN POR EL INE
17L04046	5	Coatetelco	Temixco	La opinión no se atendió porque la localidad sugerida no es la de más población o mejores condiciones de operación
17L04015	5	La ubicación de la cabecera distrital es lo de menos lo que se necesita y exige compromiso y trabajo de los funcionarios públicos para con	Temixco	La opinión no se atendió porque no aportan información suficiente para identificar la cabecera
17L04043	5	No especificado	Temixco	La opinión no se atendió porque no aportan información suficiente para identificar la cabecera
17L04013	5	Se sugiere concentrar a toda la población indígena y más que ubicar la cabecera, es una representación estatal.	Temixco	La opinión no se atendió porque no aportan información suficiente para identificar la cabecera
17L04050	7	Yautepec	Yautepec	La opinión fue atendida
17L04031	7	La Joya	Yautepec	La opinión no se atendió porque la localidad sugerida no es la de más población o mejores condiciones de operación
17L04036	8	Tetela del Monte	Cuernavaca	La opinión no se atendió porque la localidad sugerida no es la de más población o mejores condiciones de operación

MORELOS				
FOLIO	DISTRITO	PROPUESTA DE CABECERA	CABECERA ASIGNADA	JUSTIFICACIÓN DE LA POSIBLE NO ATENCIÓN POR EL INE
17L04027	10	Tepoztlán	Tepoztlán	La opinión fue atendida
17L04018	10	Tlayacapan	Tepoztlán	La opinión no se atendió porque la localidad sugerida no es la de más población o mejores condiciones de operación
17L04024	10	Tlayacapan	Tepoztlán	La opinión no se atendió porque la localidad sugerida no es la de más población o mejores condiciones de operación
17L04030	10	Cuernavaca	Tepoztlán	La opinión no se atendió porque la localidad sugerida no es la de más población o mejores condiciones de operación
17L04016	10	Coajomulco	Tepoztlán	La opinión no se atendió porque la localidad sugerida no es la de más población o mejores condiciones de operación
17L04017	10	Coajomulco	Tepoztlán	La opinión no se atendió porque la localidad sugerida no es la de más población o mejores condiciones de operación
17L04026	10	Atlatlahucan	Tepoztlán	La opinión no se atendió porque la cabecera sugerida está fuera del distrito
17L04014	11	Yecapixtla	Yecapixtla	La opinión fue atendida
17L04020	11	Yecapixtla	Yecapixtla	La opinión fue atendida

MORELOS				
FOLIO	DISTRITO	PROPUESTA DE CABECERA	CABECERA ASIGNADA	JUSTIFICACIÓN DE LA POSIBLE NO ATENCIÓN POR EL INE
17L04021	11	Yecapixtla	Yecapixtla	La opinión fue atendida
17L04028	11	Yecapixtla	Yecapixtla	La opinión fue atendida
17L04042	11	Yecapixtla	Yecapixtla	La opinión fue atendida
17L04023	11	Ayala	Yecapixtla	La opinión no se atendió porque la cabecera sugerida está fuera del distrito
17L04048	11	No especificado	Yecapixtla	La opinión no se atendió porque no aportan información suficiente para identificar la cabecera
17L04019	12	En la Delegación de Tetelcingo la parte norte	Cuautla	La opinión fue atendida
17L04025	12	Tetelcingo	Cuautla	La opinión fue atendida
17L04029	12	Tetelcingo	Cuautla	La opinión fue atendida
17L04011	No especificado	No especificado	No aplica	La opinión no se atendió porque no aportan información suficiente para identificar la cabecera
17L04037	No especificado	No especificado	No aplica	La opinión no se atendió porque no aportan información suficiente para identificar la cabecera
17L04039	No especificado	No especificado	No aplica	La opinión no se atendió porque no aportan información suficiente para identificar la cabecera

MORELOS				
FOLIO	DISTRITO	PROPUESTA DE CABECERA	CABECERA ASIGNADA	JUSTIFICACIÓN DE LA POSIBLE NO ATENCIÓN POR EL INE
17L04034	No especificado	No especificado	No aplica	La opinión no se atendió porque no aportan información suficiente para identificar la cabecera
17L04038	No especificado	No especificado	No aplica	La opinión no se atendió porque no aportan información suficiente para identificar la cabecera
17L04040	No especificado	Existe la posibilidad de formar diversos distritos indígenas	No aplica	La opinión no se atendió porque no aportan información suficiente para identificar la cabecera

## Resultados de la Consulta a Pueblos y Comunidades Indígenas en materia de Distribución Electoral Local

### 1. Valoración técnica del Comité Técnico para el Seguimiento y Evaluación de los Trabajos de Distribución

En la reunión de trabajo del Comité Técnico de Distribución, celebrada el 27 de junio de 2017, donde se revisaron las opiniones de la consulta a los pueblos y comunidades indígenas en el estado de Morelos se identificó lo siguiente:

En los siguientes cuadros se muestran los resultados de la participación de los pueblos y comunidades indígenas sobre la consulta.

Número de instituciones indígenas representativas que participaron en la Mesa Informativa	Número de instituciones indígenas representativas que dieron respuesta a los cuestionarios de la consulta	Número de instituciones indígenas representativas que manifestaron acuerdo favorable en la ubicación de su comunidad en la integración distrital del primer escenario	Número de instituciones indígenas representativas que manifestaron desacuerdo en la ubicación de su comunidad en la integración distrital del primer escenario
35	40	31	9

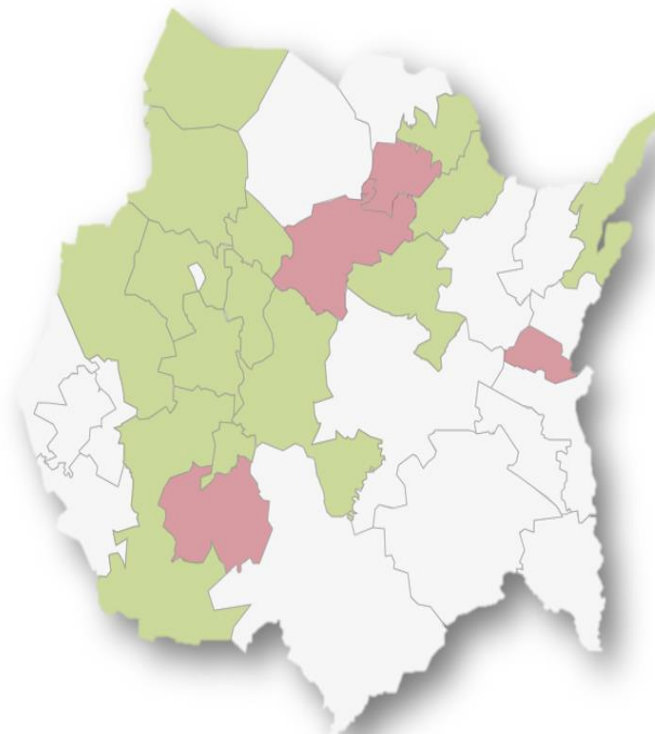
Contraste de opiniones:

Distrito Propuesto en el Primer Escenario	Municipio	Número de representantes que manifestaron estar de acuerdo en la ubicación resultante de su comunidad en el Primer Escenario	Número de representantes que manifestaron estar en desacuerdo por la ubicación resultante de su comunidad en el Primer Escenario
1	Jojutla	0	1
2	Zacatepec	1	0
	No Especificado	1	0
3	Tlaltizapán De Zapata	1	0
	Temoác	0	2
4	Miacatlán	2	1
	Temixco	4	1
5	Emiliano Zapata	1	0
	Xochitepec	1	0
7	Jiutepec	1	0
	Yautepec	0	1
8	Cuernavaca Norte	1	0
9	Huitzilac	2	0
	Tlayacapan	1	2
10	Cuernavaca Norte	1	0
11	Atlatlahucan	1	0
	Tetela del Volcán	4	0
	Totolapan	1	0
12	Cuautla	3	0
No especificado	No Especificado	5	1
<b>Totales</b>		<b>31</b>	<b>9</b>

El análisis realizado determina lo siguiente:



## MORELOS







Conforme a lo anterior, se tienen 9 opiniones en desacuerdo, de las cuales 8 no generan movimientos de tipo geográfico, se trata de diversas observaciones que no proponen adecuaciones geográficas o modificación al Primer Escenario de Distribución. La restante se plantea de la siguiente manera:

**PROPUESTA**

FOLIO	MUNICIPIO	DTO PRIMER ESCENARIO	OBSERVACIONES
17L04015	Miacatlán	4	Seré mas preciso, estamos a un paso de lograr la independencia de Miacatlán y erigimos como municipio indígena, y si así dependiendo de Miacatlán tenemos una participación muy reducida en el ámbito político imaginense ahora que conformemos un distrito local con Temixco nuestra participación sería nula, por eso exhorto a que se nos tome mas en cuenta y si logramos nuestro objetivo nos consideren en el distrito local 1.

Folio	Costo	Población	Compacidad	En RP	Fracciones Municipales	Distritos Indígenas
17L04015	40.628786	36.708848	3.919938	NO	3	0

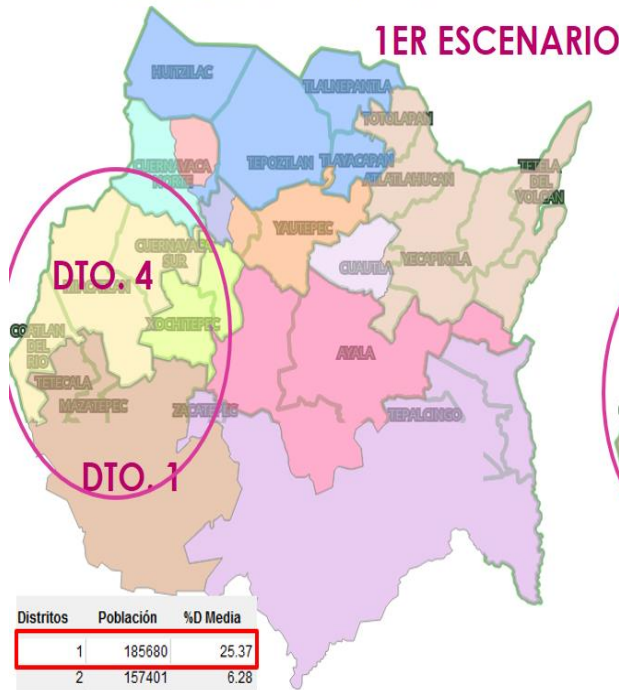
- I. La correspondiente al folio 17L04015 solicita que el municipio de Miacatlán pertenezca al Dto. 1.

El escenario presenta las siguientes características:

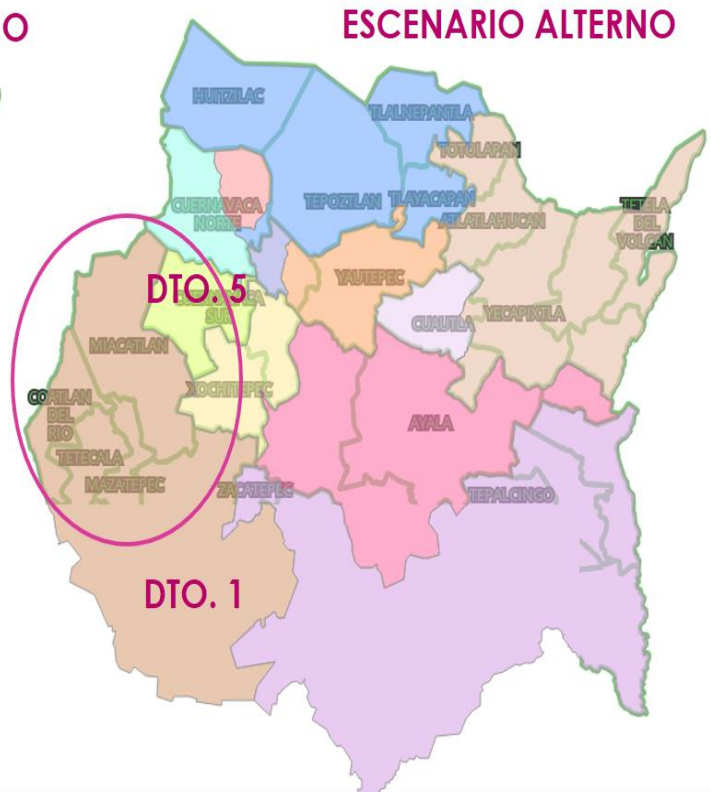
- a. El movimiento implica que Coatlán del Río también se incorpore a este distrito para evitar la isla.
- b. La función de costo se incrementa casi 36 puntos.
- c. Se mantiene el mismo número de distritos con fracciones municipales (3) que el Primer Escenario.
- d. Los distritos 1 y 5 de la propuesta se salen del rango poblacional con 25.37% y -22.52% respectivamente.
- e. En la entidad no existen municipios con más del 40% de población indígena.

**MORELOS**  
**1 OPINION EN CONTRA QUE GENERA MAPA 17L04015**

Distribución Local / Morelos / Primer Escenario



Distribución Local / Morelos / 17L04015



Districtos	Población	%D Media
1	185680	25.37
2	157401	6.28
3	140344	-5.24
4	139954	-5.5
5	114753	-22.52
6	148503	0.27
7	146396	-1.15
8	148353	0.17
9	148145	0.03
10	149502	0.95
11	148971	0.59
12	149225	0.76

Autor	Districtos	MF.	DEM.	DFM.	Población	Compacidad	Costo
Primer Escenario	12	3	4	3	0.466942	4.162863	4.629804
17L04015	12	3	4	3	36.708848	3.919938	40.628786

## OPINIONES EN DESACUERDO QUE NO GENERAN MAPAS

Se trata de opiniones con comentarios muy diversos que no permiten generar escenarios posibles, es decir con información incompleta o respuestas sin comentarios.



## 8 OPINIONES EN CONTRA QUE NO GENERAN MAPAS

FOLIO	MUNICIPIO	DISTRITO	COMENTARIO
17L04013	Temixco	4	A fin de propiciar la participación y representación política de los pueblos indígenas, se deben de tener mejores criterios para conformar distritos especiales indígenas como derecho a la igualdad y no discriminación estatal.
17L04023	Temoác	3	Porque nuestro Municipio tendrá pocas posibilidades de tener una candidatura a la diputación
17L04024	Tlayacapan	9	Están muy separados los Municipios entre si
17L04027	Tlayacapan	9	Porque los distritos son mas grandes y las distancias mas grandes
17L04040	Cuatla	0	Porque no configuraron un distrito nuestros pueblos indígenas no están en un solo distrito
17L04047	Jojutla	1	Debido a las distancias que se tendrían que recorrer para visitar a todos las comunidades
17L04048	Temoác	3	Debido a la posición geográfica de nuestro municipio y a los mutiles convenios de colaboración y ejecución de programas que se tienen en la Distribución actual en conjunto
17L04050	Yautepéc	7	Nos gusta que la cabecera sea en Yautepec pero nos gusto más la propuesta pasada donde quedaba solo Yautepéc como distrito local

## 2. Resultados de la consulta a pueblos y comunidades indígenas.

En el Estado de Morelos, hasta la publicación del Escenario Final, se recibieron 40 opiniones relacionadas a la consulta indígena al Primer Escenario de Distribución Local, de las cuales 31 opiniones (77.5%) se manifestaron de acuerdo con la ubicación de su municipio en un determinado distrito, mientras que 9 opiniones (22.5%) indicaron estar en desacuerdo.

25 de las 31 opiniones identificadas como de acuerdo con la ubicación de su municipio están ubicadas en 14 municipios distribuidos en 11 distritos electorales del Primer Escenario; las 6 opiniones restantes (19.35% del total) no fue posible ubicarlas geográficamente ya que no registraron el nombre del municipio.

De los 14 municipios en donde se registraron opiniones de acuerdo con la ubicación de su municipio, 6 de ellos mantienen su ubicación en el mismo distrito electoral en el Escenario Final. Estos municipios cuentan con 12 de las 31 opiniones, lo que representa el 38.71% del total de opiniones de acuerdo con la ubicación de su municipio.

**Opiniones de acuerdo con la ubicación del municipio en un distrito electoral.**

Entidad	Cve. Delegación	Municipio	Dto 1er. Escenario	Dto. Escenario final	De acuerdo
MORELOS	-	S/N	-	-	6
MORELOS	2	ATLATLAHUCAN	11	11	1
MORELOS	6	CUAUTLA	11, 12	11, 12	3
MORELOS	7	CUERNAVACA NORTE	8, 9, 10	8, 9, 10	2
MORELOS	11	JIUTEPEC	6, 7	6, 7	1
MORELOS	22	TETELA DEL VOLCAN	11	11	4
MORELOS	24	TLALTIZAPAN DE ZAPATA	3	3	1
<b>TOTAL DE MUNICIPIOS</b>		<b>6</b>	<b>TOTAL DE OPINIONES</b>		<b>18</b>

Otros seis de los 14 municipios se localizan en un distrito electoral que modificó su trazo en el Escenario Final, sin embargo, mantienen su integridad municipal, toda vez que no fueron fraccionados en distritos diferentes. Estos municipios cuentan con 11 de las 31 opiniones, lo que representa el 35.49% del total de opiniones de acuerdo con la ubicación de su municipio.

**Opiniones de acuerdo con la ubicación del municipio en un distrito electoral.**

Entidad	Cve. Delegación	Municipio	Dto 1er. Escenario	Dto. Escenario final	De acuerdo
MORELOS	9	HUITZILAC	9	10	2
MORELOS	15	MIACATLAN	4	5	2
MORELOS	18	TEMIXCO	4	5	4
MORELOS	26	TLAYACAPAN	9	10	1
MORELOS	27	TOTOLAPAN	11	10	1
MORELOS	31	ZACATEPEC	2	1	1
<b>TOTAL DE MUNICIPIOS</b>		<b>6</b>	<b>TOTAL DE OPINIONES</b>		<b>11</b>

Los dos municipios restantes se localizan en un distrito electoral que mantiene idéntica su conformación distrital en el Escenario Final. Estos municipios cuentan con 2 de las 31 opiniones, lo que representa el 6.45% del total de opiniones de acuerdo con la ubicación de su municipio.

Entidad	Cve. Delegación	Municipio	Dto 1er. Escenario	Dto. Escenario final	De acuerdo
MORELOS	8	EMILIANO ZAPATA	5	4	1
MORELOS	28	XOCHITEPEC	5	4	1
<b>TOTAL DE MUNICIPIOS</b>		<b>2</b>	<b>TOTAL DE OPINIONES</b>		<b>2</b>

Ocho de las 9 opiniones identificadas como en desacuerdo con la ubicación de su municipio están ubicadas en 6 municipios distribuidos en 5 distritos electorales del Primer Escenario; a su vez, se tiene una opinión en desacuerdo que no se sabe a qué municipio pertenece.

Entidad	Cve. Delegación	Municipio	Dto 1er. Escenario	Dto. Escenario final	En desacuerdo
MORELOS	-	S/N	-	-	1
MORELOS	12	JOJUTLA	1	2	1
MORELOS	15	MIACATLAN	4	5	1
MORELOS	18	TEMIXCO	4	5	1
MORELOS	26	TLAYACAPAN	9	10	2
MORELOS	29	YAUTEPEC	7	7	1
MORELOS	33	TEMOAC	3	11	2
<b>TOTAL DE MUNICIPIOS</b>		<b>6</b>	<b>TOTAL DE OPINIONES</b>		<b>9</b>

Del análisis se desprenden las siguientes conclusiones:

1. El 38.71% de las opiniones estaban de acuerdo con la ubicación de su municipio en un distrito electoral en el Primer Escenario fue preservado totalmente en el Escenario Final.
2. El 35.49% de las opiniones que estaban de acuerdo con la ubicación de su municipio en un distrito electoral en el Primer Escenario conservan distritos electorales que modificaron su trazo en el Escenario Final, pero se logró mantener la integridad de su municipio, toda vez que no fue fraccionado en distritos diferentes.
3. El 6.45% de las opiniones que estaban de acuerdo con la ubicación de su municipio en un distrito electoral en el Primer Escenario se localizan en un distrito electoral que mantiene idéntica su conformación distrital en el Escenario Final.
4. El 19.35% de las opiniones que estaban de acuerdo con la ubicación de su municipio en un distrito electoral no aportaron el nombre del municipio para poderlas ubicar geográficamente, por lo que no fue posible valorar si fueron o no preservadas en el Escenario Final.
5. Respecto a las opiniones en desacuerdo, una vez que la DERFE revisó todos los cuestionarios, no identificó alguna propuesta de adecuación que genere nuevos escenarios.

De igual manera, en las propuestas para la ubicación de las cabeceras distritales presentadas por las instituciones representativas de los pueblos y comunidades indígenas en esa entidad federativa para el primer escenario consultado, se recibieron 34 propuestas distribuidas en 10 distritos electorales, de las cuales en 70% de ellas hay coincidencia con alguna opinión indígena respecto de la cabecera del Escenario Final.



Ubicación Final	Ubicación Sugerida	Observaciones
<b>Jojutla</b>		
	Jojutla Zacatepec	Coincidente
<b>Yecapixtla</b>		
	Yecapixtla Ayala	Coincidente
<b>Temixco</b>		
	Temixco Coatetelco	Coincidente
<b>Tepoztlán</b>		
	Tepoztlán Cuernavaca Cajomulco Tlayacapan Atlatlahuacán	Coincidente
<b>Cuatla</b>		
	Tetelcingo	No coincidente
<b>Xochitepec</b>		
	Xochitepec Emiliano Zapata	Coincidente
<b>Puente de Ixtla</b>		
	Zacatepec	No coincidente
<b>Yautepec</b>		
	Yautepec La Joya	Coincidente
<b>Cuernavaca</b>		
	Tetela del Monte	No coincidente
<b>Ayala</b>		
	Ayala	Coincidente