

Sistema Integral de Monitoreo de Espectaculares

Reporte de recorrido

Usuario oscar.barragan Fecha Encuesta: 3/14/2017 1:37:05 PM

Id Encuesta: 127509 - Ticket:55041 - Estatus:Autorizado

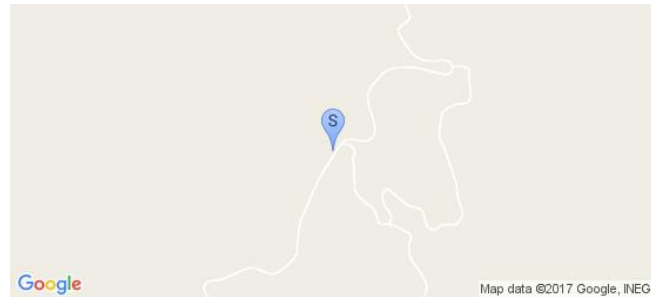
Período Electoral	CAMPAÑA
Ámbito	Local
Partido Político	COALICIÓN PRI-PVEM-NUAL
Otro Partido	
Nombre Candidato	MANUEL HUMBERTO COTA JIMENEZ
Descripción del Cargo	GOBERNADOR
Otro Cargo	
Lema / Versión	SOMOS LA FORTALEZA DE NAYARIT

Entidad	NAYARIT
Municipio	LA YESCA
Colonia	AYOTITA
Calle	CARRETERA A PUENTE DE CAMOTLAN
Número	SN
Entre calle	PRESA CAJON
Y Calle	CARRETERA A HUAJIMIC
C.P.	00000
Referencia	EN TIENDA AYOTITA
Distritos Federales	
Distritos Locales	DISTRITO III

Observaciones PASANDO PRESA DEL CAJON

Tamaño Ancho: 1.5 metros, alto: .8 metros

Tipo Anuncio MANTAS



Sistema Integral de Monitoreo de Espectaculares

Reporte de recorrido

Usuario david.ponce Fecha Encuesta: 4/5/2017 11:31:43 AM

Id Encuesta: 127520 - Ticket:55043 - Estatus: Autorizado

Período Electoral	CAMPAÑA
Ámbito	Local
Partido Político	COALICIÓN PRI-PVEM-NUAL
Otro Partido	
Nombre Candidato	MANUEL HUMBERTO COTA JIMENEZ
Descripción del Cargo	GOBERNADOR
Otro Cargo	
Lema / Versión	NAYARIT EXIGE RESULTADOS

Entidad	NAYARIT
Municipio	TEPIC
Colonia	SAN JUAN
Calle	AV. JACARANDAS
Número	SN
Entre calle	PINO
Y Calle	EUCALIPTO
C.P.	63130
Referencia	A UN LADO DE PEPE YUS
Distritos Federales	
Distritos Locales	DISTRITO II

Observaciones

Tamaño Ancho: 6 metros, alto: 4 metros



Tipo Anuncio PANORÁMICOS



Sistema Integral de Monitoreo de Espectaculares

Reporte de recorrido

Usuario david.ponce Fecha Encuesta: 4/5/2017 11:39:46 AM

Id Encuesta: 127521 - Ticket:55043 - Estatus:Autorizado

Período Electoral	CAMPAÑA
Ámbito	Local
Partido Político	COALICIÓN PRI-PVEM-NUAL
Otro Partido	
Nombre Candidato	MANUEL HUMBERTO COTA JIMENEZ
Descripción del Cargo	GOBERNADOR
Otro Cargo	
Lema / Versión	NAYARIT EXIGE RESULTADOS

Entidad	NAYARIT
Municipio	TEPIC
Colonia	SAN JUAN
Calle	AV. JACARANDAS
Número	SN
Entre calle	PINO
Y Calle	EUCALIPTO
C.P.	63130
Referencia	SOBRE TERRENO BALDÍO
Distritos Federales	
Distritos Locales	DISTRITO II

Observaciones

Tamaño Ancho: 6 metros, alto: 4 metros



Tipo Anuncio PANORÁMICOS



Sistema Integral de Monitoreo de Espectaculares

Reporte de recorrido

Usuario david.ponce Fecha Encuesta: 4/5/2017 11:52:40 AM


Id Encuesta: 127523 - Ticket:55043 - Estatus: Autorizado

Período Electoral	CAMPAÑA
Ámbito	Local
Partido Político	COALICIÓN PRI-PVEM-NUAL
Otro Partido	
Nombre Candidato	MANUEL HUMBERTO COTA JIMENEZ
Descripción del Cargo	GOBERNADOR
Otro Cargo	
Lema / Versión	NAYARIT EXIGE RESULTADOS

Entidad	NAYARIT
Municipio	TEPIC
Colonia	SAN JUAN
Calle	EUCALIPTO
Número	SN
Entre calle	JACARANDAS
Y Calle	YESCA
C.P.	63130
Referencia	ARRIBA DE RESTAURANTE FIESTA LATINA
Distritos Federales	
Distritos Locales	DISTRITO XI

Observaciones

Tamaño Ancho: 8 metros, alto: 4 metros



Tipo Anuncio PANORÁMICOS



Sistema Integral de Monitoreo de Espectaculares

Reporte de recorrido

Usuario david.ponce Fecha Encuesta: 4/5/2017 12:26:18 PM

Id Encuesta: 127526 - Ticket:55043 - Estatus:Autorizado

Período Electoral	CAMPAÑA
Ámbito	Local
Partido Político	COALICIÓN PRI-PVEM-NUAL
Otro Partido	
Nombre Candidato	MANUEL HUMBERTO COTA JIMENEZ
Descripción del Cargo	GOBERNADOR
Otro Cargo	
Lema / Versión	NAYARIT EXIGE RESULTADOS

Entidad	NAYARIT
Municipio	TEPIC
Colonia	LOS LOBOS
Calle	CARR TEPIC MAZATLAN
Número	SN
Entre calle	12 DE DICIEMBRE
Y Calle	JILGUEROS
C.P.	63200
Referencia	ARRIBA DE LOCAL ABANDONADO DE FRENOS
Distritos Federales	
Distritos Locales	DISTRITO VI

Observaciones

Tamaño Ancho: 6 metros, alto: 4 metros



Tipo Anuncio PANORÁMICOS



Sistema Integral de Monitoreo de Espectaculares

Reporte de recorrido

Usuario david.ponce Fecha Encuesta: 4/5/2017 12:30:20 PM

Id Encuesta: 127527 - Ticket:55043 - Estatus:Autorizado

Período Electoral	CAMPAÑA
Ámbito	Local
Partido Político	COALICIÓN PRI-PVEM-NUAL
Otro Partido	
Nombre Candidato	MANUEL HUMBERTO COTA JIMENEZ
Descripción del Cargo	GOBERNADOR
Otro Cargo	
Lema / Versión	NAYARIT EXIGE RESULTADOS

Entidad	NAYARIT
Municipio	TEPIC
Colonia	LOS LOBOS
Calle	CARR TEPIC MAZATLAN
Número	SN
Entre calle	12 DE DICIEMBRE
Y Calle	JILGUEROS
C.P.	63200
Referencia	A UN LADO DE CENTRO BOTANERO
Distritos Federales	
Distritos Locales	DISTRITO VI

Observaciones

Tamaño Ancho: 6 metros, alto: 4 metros

Tipo Anuncio PANORÁMICOS



Sistema Integral de Monitoreo de Espectaculares

Reporte de recorrido

Usuario david.ponce Fecha Encuesta: 4/5/2017 12:35:32 PM


Id Encuesta: 127528 - Ticket:55043 - Estatus: Autorizado

Período Electoral	CAMPAÑA
Ámbito	Local
Partido Político	COALICIÓN PRI-PVEM-NUAL
Otro Partido	
Nombre Candidato	MANUEL HUMBERTO COTA JIMENEZ
Descripción del Cargo	GOBERNADOR
Otro Cargo	
Lema / Versión	NAYARIT EXIGE RESULTADOS

Entidad	NAYARIT
Municipio	TEPIC
Colonia	EL RODEO
Calle	INSURGENTES
Número	SN
Entre calle	ALASKA
Y Calle	LIBRAMIENTO
C.P.	63300
Referencia	ENSEGUIDA HOTEL HACIENDA LAS HIGUERAS
Distritos Federales	
Distritos Locales	DISTRITO VI

Observaciones

Tamaño Ancho: 20 metros, alto: 2 metros



Tipo Anuncio MUROS



Sistema Integral de Monitoreo de Espectaculares

Reporte de recorrido

Usuario david.ponce Fecha Encuesta: 4/5/2017 12:41:56 PM

Id Encuesta: 127529 - Ticket:55043 - Estatus: Autorizado

Período Electoral	CAMPAÑA
Ámbito	Local
Partido Político	COALICIÓN PRI-PVEM-NUAL
Otro Partido	
Nombre Candidato	MANUEL HUMBERTO COTA JIMENEZ
Descripción del Cargo	GOBERNADOR
Otro Cargo	
Lema / Versión	NAYARIT EXIGE RESULTADOS

Entidad	NAYARIT
Municipio	TEPIC
Colonia	EL RODEO
Calle	INSURGENTES
Número	SN
Entre calle	ALASKA
Y Calle	LIBRAMIENTO
C.P.	63300
Referencia	MURO ENSEGUIDA HOTEL LAS HIGUERAS
Distritos Federales	
Distritos Locales	DISTRITO VI

Observaciones

Tamaño Ancho: 12 metros, alto: 3 metros

Tipo Anuncio MUROS



Sistema Integral de Monitoreo de Espectaculares

Reporte de recorrido

Usuario david.ponce Fecha Encuesta: 4/5/2017 12:53:01 PM

Id Encuesta: 127531 - Ticket:55044 - Estatus:Autorizado

Período Electoral	CAMPAÑA
Ámbito	Local
Partido Político	COALICIÓN PRI-PVEM-NUAL
Otro Partido	
Nombre Candidato	MANUEL HUMBERTO COTA JIMENEZ
Descripción del Cargo	GOBERNADOR
Otro Cargo	
Lema / Versión	NAYARIT EXIGE RESULTADOS

Entidad	NAYARIT
Municipio	TEPIC
Colonia	FRACC LAS BRISAS
Calle	INSURGENTES
Número	SN
Entre calle	PERLA
Y Calle	ESTRELLA DE MAR
C.P.	63117
Referencia	A UN LADO DE LA FARMACIA GUADALAJARA
Distritos Federales	
Distritos Locales	DISTRITO VI

Observaciones

Tamaño Ancho: 6 metros, alto: 5 metros

Tipo Anuncio PANORÁMICOS



Sistema Integral de Monitoreo de Espectaculares

Reporte de recorrido

Usuario joel.diaza Fecha Encuesta: 4/5/2017 2:32:01 PM

Id Encuesta: 127549 - Ticket:55045 - Estatus: Autorizado

Período Electoral	CAMPAÑA
Ámbito	Local
Partido Político	COALICIÓN PRI-PVEM-NUAL
Otro Partido	
Nombre Candidato	MANUEL HUMBERTO COTA JIMENEZ
Descripción del Cargo	GOBERNADOR
Otro Cargo	
Lema / Versión	NAYARIT EXIGE RESULTADOS ES MI COMPROMISO

Entidad	NAYARIT
Municipio	SAN BLAS
Colonia	SIN NOMBRE
Calle	CARRETERA SAN BLAS TEPIC
Número	SN
Entre calle	SIN CALLE
Y Calle	SIN CALLE
C.P.	63740
Referencia	ENTRADA A LA CIUDAD DE SAN BLAS
Distritos Federales	
Distritos Locales	DISTRITO X

Observaciones

Tamaño Ancho: 8 metros, alto: 7.5 metros



Tipo Anuncio PANORÁMICOS



Sistema Integral de Monitoreo de Espectaculares

Reporte de recorrido

Usuario david.ponce Fecha Encuesta: 4/5/2017 2:00:28 PM

Id Encuesta: 127551 - Ticket:55046 - Estatus: Autorizado

Período Electoral	CAMPAÑA
Ámbito	Local
Partido Político	COALICIÓN PRI-PVEM-NUAL
Otro Partido	
Nombre Candidato	MANUEL HUMBERTO COTA JIMENEZ
Descripción del Cargo	GOBERNADOR
Otro Cargo	
Lema / Versión	NAYARIT EXIGE RESULTADOS

Entidad	NAYARIT
Municipio	TEPIC
Colonia	CENTRO
Calle	INSURGENTES
Número	SN
Entre calle	ZACATECAS
Y Calle	SAN LUIS
C.P.	63000
Referencia	FRENTE A NODO VIAL
Distritos Federales	
Distritos Locales	DISTRITO II

Observaciones

Tamaño Ancho: 6 metros, alto: 5 metros

Tipo Anuncio PANORÁMICOS



Sistema Integral de Monitoreo de Espectaculares

Reporte de recorrido

Usuario david.ponce Fecha Encuesta: 4/5/2017 4:12:23 PM

Id Encuesta: 127578 - Ticket:55051 - Estatus: Autorizado

Período Electoral	CAMPAÑA
Ámbito	Local
Partido Político	COALICIÓN PRI-PVEM-NUAL
Otro Partido	
Nombre Candidato	MANUEL HUMBERTO COTA JIMENEZ
Descripción del Cargo	GOBERNADOR
Otro Cargo	
Lema / Versión	NAYARIT EXIGE RESULTADOS

Entidad	NAYARIT
Municipio	TEPIC
Colonia	LOS FRESNOS
Calle	AV DE LA CULTURA
Número	SN
Entre calle	ESQ RIO SUCHIATE
Y Calle	ESQ
C.P.	63190
Referencia	ESQ TERRENO BALDIO
Distritos Federales	
Distritos Locales	DISTRITO II

Observaciones

Tamaño Ancho: 5 metros, alto: 4 metros

Tipo Anuncio PANORÁMICOS



Sistema Integral de Monitoreo de Espectaculares

Reporte de recorrido

Usuario david.ponce Fecha Encuesta: 4/5/2017 4:41:21 PM

Id Encuesta: 127581 - Ticket:55051 - Estatus: Autorizado

Período Electoral	CAMPAÑA
Ámbito	Local
Partido Político	COALICIÓN PRI-PVEM-NUAL
Otro Partido	
Nombre Candidato	MANUEL HUMBERTO COTA JIMENEZ
Descripción del Cargo	GOBERNADOR
Otro Cargo	
Lema / Versión	NAYARIT EXIGE RESULTADOS

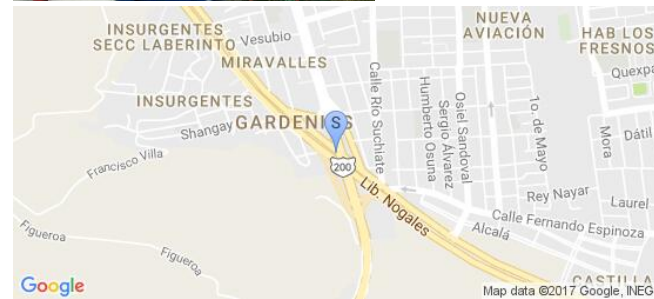
Entidad	NAYARIT
Municipio	TEPIC
Colonia	CRUCE LIBRAMIENTO
Calle	BLVD XALISCO TEPIC
Número	SN
Entre calle	ENTRADA TEPIC
Y Calle	LIBRAMIENTO
C.P.	63400
Referencia	FRENTE ANILLO PERIFERICO
Distritos Federales	
Distritos Locales	DISTRITO II

Observaciones

Tamaño Ancho: 10 metros, alto: 4 metros



Tipo Anuncio PANORÁMICOS



Sistema Integral de Monitoreo de Espectaculares

Reporte de recorrido

Usuario david.ponce Fecha Encuesta: 4/5/2017 4:55:11 PM

Id Encuesta: 127584 - Ticket:55051 - Estatus:Autorizado

Período Electoral	CAMPAÑA
Ámbito	Local
Partido Político	COALICIÓN PRI-PVEM-NUAL
Otro Partido	
Nombre Candidato	MANUEL HUMBERTO COTA JIMENEZ
Descripción del Cargo	GOBERNADOR
Otro Cargo	
Lema / Versión	NAYARIT EXIGE RESULTADOS

Entidad	NAYARIT
Municipio	TEPIC
Colonia	SIN NOMBRE
Calle	BLVD TEPIC XALISCO
Número	SN
Entre calle	CRUCE LIBRAMIENTO
Y Calle	CARR TEPIC XALISCO
C.P.	63400
Referencia	RETORNO DE MAZATLAN
Distritos Federales	
Distritos Locales	DISTRITO II

Observaciones

Tamaño Ancho: 6 metros, alto: 5 metros

Tipo Anuncio PANORÁMICOS



Sistema Integral de Monitoreo de Espectaculares

Reporte de recorrido

Usuario david.ponce Fecha Encuesta: 4/5/2017 7:24:30 PM

Id Encuesta: 127596 - Ticket:55053 - Estatus: Autorizado

Período Electoral	CAMPAÑA
Ámbito	Local
Partido Político	COALICIÓN PRI-PVEM-NUAL
Otro Partido	
Nombre Candidato	MANUEL HUMBERTO COTA JIMENEZ
Descripción del Cargo	GOBERNADOR
Otro Cargo	
Lema / Versión	NAYART EXIGE RESULTADOS

Entidad	NAYARIT
Municipio	TEPIC
Colonia	EL PUENTE DE SAN CAYETANO
Calle	INSURGENTES
Número	SN
Entre calle	AGUAMILPA
Y Calle	COLOSIO
C.P.	63194
Referencia	PUENTE SAN CAYETANO
Distritos Federales	
Distritos Locales	DISTRITO II

Observaciones

Tamaño Ancho: 30 metros, alto: 6 metros



Tipo Anuncio PANORÁMICOS



Sistema Integral de Monitoreo de Espectaculares

Reporte de recorrido

Usuario david.ponce Fecha Encuesta: 4/5/2017 7:36:28 PM

Id Encuesta: 127598 - Ticket:55053 - Estatus:Autorizado


Período Electoral	CAMPAÑA
Ámbito	Local
Partido Político	COALICIÓN PRI-PVEM-NUAL
Otro Partido	
Nombre Candidato	MANUEL HUMBERTO COTA JIMENEZ
Descripción del Cargo	GOBERNADOR
Otro Cargo	
Lema / Versión	NAYARIT EXIGE RESULTADOS

Entidad	NAYARIT
Municipio	TEPIC
Colonia	NAYAR ABASTOS
Calle	INSURGENTES
Número	SN
Entre calle	GIRASOLES
Y Calle	COLOSIO
C.P.	63194
Referencia	CONTRA ESQUINA AUTOZOBE
Distritos Federales	
Distritos Locales	DISTRITO II

Observaciones

Tamaño Ancho: 35 metros, alto: 2 metros

Tipo Anuncio MUROS



Sistema Integral de Monitoreo de Espectaculares

Reporte de recorrido

Usuario david.ponce Fecha Encuesta: 4/5/2017 7:41:27 PM

Id Encuesta: 127599 - Ticket:55053 - Estatus: Autorizado

Período Electoral	CAMPAÑA
Ámbito	Local
Partido Político	COALICIÓN PRI-PVEM-NUAL
Otro Partido	
Nombre Candidato	MANUEL HUMBERTO COTA JIMENEZ
Descripción del Cargo	GOBERNADOR
Otro Cargo	
Lema / Versión	NAYARIT EXIGE RESULTADOS

Entidad	NAYARIT
Municipio	TEPIC
Colonia	NAYAR ABASTOS
Calle	GIRASOLES
Número	SN
Entre calle	INSURGENTES
Y Calle	INDEPENDENCIA
C.P.	63194
Referencia	FRENTE AUTOZONE
Distritos Federales	
Distritos Locales	DISTRITO II

Observaciones

Tamaño Ancho: 24 metros, alto: 2 metros



Tipo Anuncio MUROS



Sistema Integral de Monitoreo de Espectaculares

Reporte de recorrido

Usuario david.ponce Fecha Encuesta: 4/5/2017 8:03:08 PM

Id Encuesta: 127602 - Ticket:55053 - Estatus: Autorizado

Período Electoral	CAMPAÑA
Ámbito	Local
Partido Político	COALICIÓN PRI-PVEM-NUAL
Otro Partido	
Nombre Candidato	MANUEL HUMBERTO COTA JIMENEZ
Descripción del Cargo	GOBERNADOR
Otro Cargo	
Lema / Versión	NAYARIT EXIGE RESULTADOS

Entidad	NAYARIT
Municipio	TEPIC
Colonia	COLONIAL
Calle	INSURGENTES
Número	SN
Entre calle	XALISCO
Y Calle	IXTLAN
C.P.	63176
Referencia	FRENTE DICONSA
Distritos Federales	
Distritos Locales	DISTRITO II

Observaciones

Tamaño Ancho: 7 metros, alto: 4 metros

Tipo Anuncio PANORÁMICOS



Sistema Integral de Monitoreo de Espectaculares
Reporte de recorrido

Usuario oscar.barragan Fecha Encuesta: 4/6/2017 11:52:41 AM

Id Encuesta: 127617 - Ticket:55060 - Estatus:Autorizado

Período Electoral	CAMPAÑA
Ámbito	Local
Partido Político	COALICIÓN PRI-PVEM-NUAL
Otro Partido	
Nombre Candidato	MANUEL HUMBERTO COTA JIMENEZ
Descripción del Cargo	GOBERNADOR
Otro Cargo	
Lema / Versión	NAYARIT EXIGE RESULTADOS

Entidad	NAYARIT
Municipio	HUAJICORI
Colonia	SAN FRANCISCO
Calle	QUIQUOVINTA
Número	SN
Entre calle	ABASOLO
Y Calle	GENERAL GUZMÁN
C.P.	63480
Referencia	ENSEGUIDA DE ESCUELA PRIMARIA
Distritos Federales	
Distritos Locales	DISTRITO I

Observaciones	2 INSTALADO EN PARED DE TERRENOD BALDÍOS
----------------------	--

Tamaño	Ancho: 2 metros, alto: 4 metros
---------------	---------------------------------



Tipo Anuncio	MANTAS
---------------------	--------



Sistema Integral de Monitoreo de Espectaculares
Reporte de recorrido

Usuario oscar.barragan Fecha Encuesta: 4/6/2017 11:57:18 AM

Id Encuesta: 127618 - Ticket:55060 - Estatus:Autorizado

Período Electoral	CAMPAÑA
Ámbito	Local
Partido Político	COALICIÓN PRI-PVEM-NUAL
Otro Partido	
Nombre Candidato	MANUEL HUMBERTO COTA JIMENEZ
Descripción del Cargo	GOBERNADOR
Otro Cargo	
Lema / Versión	NAYARIT EXIGE RESULTADOS

Entidad	NAYARIT
Municipio	HUAJICORI
Colonia	CENTRO
Calle	ABASOLO
Número	SN
Entre calle	FCO VILLA
Y Calle	VICTORIA
C.P.	63480
Referencia	CALLE PRINCIPAL
Distritos Federales	
Distritos Locales	DISTRITO I

Observaciones INSTALADO EN BARDA CASA HABITACIÓN

Tamaño Ancho: 2 metros, alto: 4 metros

Tipo Anuncio MANTAS


Sistema Integral de Monitoreo de Espectaculares

Reporte de recorrido

Usuario oscar.barragan Fecha Encuesta: 4/6/2017 12:20:03 PM

Id Encuesta: 127619 - Ticket:55060 - Estatus:Autorizado

Período Electoral	CAMPAÑA
Ámbito	Local
Partido Político	COALICIÓN PRI-PVEM-NUAL
Otro Partido	
Nombre Candidato	MANUEL HUMBERTO COTA JIMENEZ
Descripción del Cargo	GOBERNADOR
Otro Cargo	
Lema / Versión	NAYARIT EXIGE RESULTADOS
Observaciones	5 INSTALADO EN ABARROTE Y ENTRADA PRINCIPAL

Entidad	NAYARIT
Municipio	HUAJICORI
Colonia	CENTRO
Calle	PRISCILIANO SANCHEZ
Número	SN
Entre calle	CORONA
Y Calle	LERDO
C.P.	63480
Referencia	FRENTE A PLAZUELA
Distritos Federales	
Distritos Locales	DISTRITO I

Tamaño Ancho: 2 metros, alto: 4 metros

Tipo Anuncio MANTAS



Sistema Integral de Monitoreo de Espectaculares

Reporte de recorrido

Usuario oscar.barragan Fecha Encuesta: 4/6/2017 12:28:39 PM

Id Encuesta: 127620 - Ticket:55060 - Estatus: Autorizado

Período Electoral	CAMPAÑA
Ámbito	Local
Partido Político	COALICIÓN PRI-PVEM-NUAL
Otro Partido	
Nombre Candidato	MANUEL HUMBERTO COTA JIMENEZ
Descripción del Cargo	GOBERNADOR
Otro Cargo	
Lema / Versión	NAYARIT EXIGE RESULTADOS

Entidad	NAYARIT
Municipio	HUAJICORI
Colonia	LINDA VISTA
Calle	ENTRADA PRINCIPAL
Número	SN
Entre calle	VICTORIA
Y Calle	LERDO
C.P.	63480
Referencia	FRENTE A CENTRO BOTANERO EL REFRAN
Distritos Federales	
Distritos Locales	DISTRITO I

Observaciones 4 INSTALADOS EN CASA HABITACIÓN

Tamaño Ancho: 2 metros, alto: 4 metros

Tipo Anuncio MANTAS



Sistema Integral de Monitoreo de Espectaculares

Reporte de recorrido

Usuario oscar.barragan Fecha Encuesta: 4/6/2017 12:33:10 PM

Id Encuesta: 127621 - Ticket:55060 - Estatus:Autorizado

Período Electoral	CAMPAÑA
Ámbito	Local
Partido Político	COALICIÓN PRI-PVEM-NUAL
Otro Partido	
Nombre Candidato	MANUEL HUMBERTO COTA JIMENEZ
Descripción del Cargo	GOBERNADOR
Otro Cargo	
Lema / Versión	NAYARIT EXIGE RESULTADOS

Entidad	NAYARIT
Municipio	HUAJICORI
Colonia	LINDA VISTA
Calle	ENTRADA PRINCIPAL
Número	SN
Entre calle	LERDO
Y Calle	CORONA
C.P.	63480
Referencia	POR LA ENTRADA PRINCIPAL
Distritos Federales	
Distritos Locales	DISTRITO I

Observaciones 2 INSTALADO EN CASA HABITACIÓN

Tamaño Ancho: 2 metros, alto: 4 metros

Tipo Anuncio MANTAS



Sistema Integral de Monitoreo de Espectaculares

Reporte de recorrido

Usuario oscar.barragan Fecha Encuesta: 4/5/2017 6:37:27 PM

Id Encuesta: 127624 - Ticket:55061 - Estatus: Autorizado

Período Electoral	CAMPAÑA
Ámbito	Local
Partido Político	COALICIÓN PRI-PVEM-NUAL
Otro Partido	
Nombre Candidato	MANUEL HUMBERTO COTA JIMENEZ
Descripción del Cargo	GOBERNADOR
Otro Cargo	
Lema / Versión	NAYARIT EXIGE RESULTADOS

Entidad	NAYARIT
Municipio	HUAJICORI
Colonia	SAN JOSE
Calle	CUAUHTÉMOC
Número	SN
Entre calle	ALDAMA
Y Calle	PRISCILIANO SANCHEZ
C.P.	63480
Referencia	A UN COSTADO DE TERRENO BALDIO
Distritos Federales	
Distritos Locales	DISTRITO I

Observaciones INSTALADO BARDA CASA HABITACIÓN

Tamaño Ancho: 2 metros, alto: 1 metros

Tipo Anuncio MANTAS



Sistema Integral de Monitoreo de Espectaculares

Reporte de recorrido

Usuario oscar.barragan Fecha Encuesta: 4/5/2017 6:41:02 PM

Id Encuesta: 127625 - Ticket:55061 - Estatus: Autorizado

Período Electoral	CAMPAÑA
Ámbito	Local
Partido Político	COALICIÓN PRI-PVEM-NUAL
Otro Partido	
Nombre Candidato	MANUEL HUMBERTO COTA JIMENEZ
Descripción del Cargo	GOBERNADOR
Otro Cargo	
Lema / Versión	NAYARIT EXIGE RESULTADOS
Observaciones	INSTALADO EN ARBOL DE CASA HABITACIÓN

Entidad	NAYARIT
Municipio	HUAJICORI
Colonia	SAN JOSE
Calle	CUAUHTEMOC
Número	SN
Entre calle	ALDAMA
Y Calle	PRISCILIANO SANCHEZ
C.P.	63480
Referencia	A LADO DE BARRANCO
Distritos Federales	
Distritos Locales	DISTRITO I

Tamaño Ancho: 2 metros, alto: 4 metros

Tipo Anuncio MANTAS



Sistema Integral de Monitoreo de Espectaculares
Reporte de recorrido

Usuario oscar.barragan Fecha Encuesta: 4/5/2017 6:46:33 PM

Id Encuesta: 127626 - Ticket:55061 - Estatus: Autorizado

Período Electoral	CAMPAÑA
Ámbito	Local
Partido Político	COALICIÓN PRI-PVEM-NUAL
Otro Partido	
Nombre Candidato	MANUEL HUMBERTO COTA JIMENEZ
Descripción del Cargo	GOBERNADOR
Otro Cargo	
Lema / Versión	SOMOS LA FORTALEZA DE NAYARIT

Entidad	NAYARIT
Municipio	HUAJICORI
Colonia	CENTRO
Calle	CORONA
Número	SN
Entre calle	ABASOLO
Y Calle	PLAZUELA
C.P.	63480
Referencia	FRENTE A PLAZUELA
Distritos Federales	
Distritos Locales	DISTRITO I

Observaciones INSTALADO EN PARED CASA HABITACIÓN

Tamaño Ancho: 2 metros, alto: 4 metros

Tipo Anuncio MANTAS


Sistema Integral de Monitoreo de Espectaculares

Reporte de recorrido

Usuario oscar.barragan Fecha Encuesta: 4/6/2017 11:15:17 AM

Id Encuesta: 127627 - Ticket:55061 - Estatus:Autorizado

Período Electoral	CAMPAÑA
Ámbito	Local
Partido Político	COALICIÓN PRI-PVEM-NUAL
Otro Partido	
Nombre Candidato	MANUEL HUMBERTO COTA JIMENEZ
Descripción del Cargo	GOBERNADOR
Otro Cargo	
Lema / Versión	NAYARIT EXIGE RESULTADOS

Entidad	NAYARIT
Municipio	HUAJICORI
Colonia	CENTRO
Calle	ALDAMA
Número	SN
Entre calle	COLÓN
Y Calle	HIDALGO
C.P.	63480
Referencia	CONTRAESQUINA FERRETERÍA
Distritos Federales	
Distritos Locales	DISTRITO I

Observaciones 3 INSTALADOS EN CASA HABITACIÓN

Tamaño Ancho: 2 metros, alto: 4 metros

Tipo Anuncio MANTAS



Sistema Integral de Monitoreo de Espectaculares

Reporte de recorrido

Usuario oscar.barragan Fecha Encuesta: 4/6/2017 11:21:22 AM

Id Encuesta: 127628 - Ticket:55061 - Estatus:Autorizado

Período Electoral	CAMPAÑA
Ámbito	Local
Partido Político	COALICIÓN PRI-PVEM-NUAL
Otro Partido	
Nombre Candidato	MANUEL HUMBERTO COTA JIMENEZ
Descripción del Cargo	GOBERNADOR
Otro Cargo	
Lema / Versión	NAYARIT EXIGE RESULTADOS
Observaciones	2 INSTALADOS EN PARED CASA HABITACIÓN

Entidad	NAYARIT
Municipio	HUAJICORI
Colonia	BUENA VISTA
Calle	ALDAMA
Número	SN
Entre calle	ZAPATA
Y Calle	CUAUHTÉMOC
C.P.	63480
Referencia	FRENTE A CENTRO RECREATIVO
Distritos Federales	
Distritos Locales	DISTRITO I

Tamaño Ancho: 2 metros, alto: 4 metros

Tipo Anuncio MANTAS



Sistema Integral de Monitoreo de Espectaculares
Reporte de recorrido

Usuario oscar.barragan Fecha Encuesta: 4/6/2017 11:38:19 AM

Id Encuesta: 127631 - Ticket:55061 - Estatus:Autorizado

Período Electoral	CAMPAÑA
Ámbito	Local
Partido Político	COALICIÓN PRI-PVEM-NUAL
Otro Partido	
Nombre Candidato	MANUEL HUMBERTO COTA JIMENEZ
Descripción del Cargo	GOBERNADOR
Otro Cargo	
Lema / Versión	NAYARIT EXIGE RESULTADOS

Entidad	NAYARIT
Municipio	HUAJICORI
Colonia	CENTRO
Calle	GENERAL GUZMÁN
Número	SN
Entre calle	GUADALUPE VICTORIA
Y Calle	ABASOLO
C.P.	63480
Referencia	A UN COSTADO DE SEDESOL
Distritos Federales	
Distritos Locales	DISTRITO I

Observaciones	2 INSTALADO EN BARDA Y PARED CASA HABITACIÓN
----------------------	--

Tamaño	Ancho: 2 metros, alto: 4 metros
---------------	---------------------------------



Tipo Anuncio	MANTAS
---------------------	--------



Sistema Integral de Monitoreo de Espectaculares

Reporte de recorrido

Usuario leandro.flores Fecha Encuesta: 4/6/2017 1:51:57 PM

Id Encuesta: 127644 - Ticket:55063 - Estatus:Autorizado

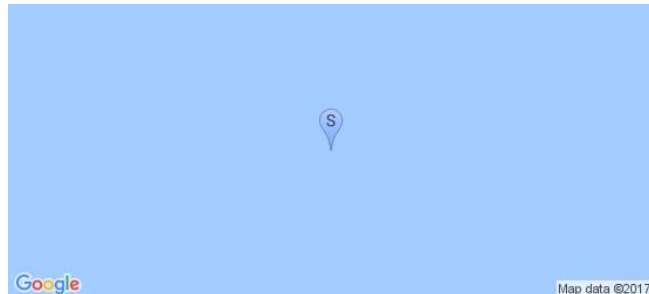
Período Electoral	CAMPAÑA
Ámbito	Local
Partido Político	COALICIÓN PRI-PVEM-NUAL
Otro Partido	
Nombre Candidato	MANUEL HUMBERTO COTA JIMENEZ
Descripción del Cargo	GOBERNADOR
Otro Cargo	
Lema / Versión	NAYARIT EXIGE RESULTADOS ES MI COMPROMISO

Entidad	NAYARIT
Municipio	TUXPAN
Colonia	16 DE SEPTIEMBRE
Calle	13 DE JUNIO
Número	SN
Entre calle	CANAL DE RIEGO
Y Calle	ESQUINA
C.P.	63200
Referencia	FRENTE AL CANAL Y A UN LADO DEL PUENTE
Distritos Federales	
Distritos Locales	DISTRITO XVIII

Observaciones DOS PANORAMICOS

Tamaño Ancho: 6.5 metros, alto: 4.5 metros

Tipo Anuncio PANORÁMICOS



Sistema Integral de Monitoreo de Espectaculares
Reporte de recorrido

Usuario leandro.flores Fecha Encuesta: 4/6/2017 1:44:02 PM

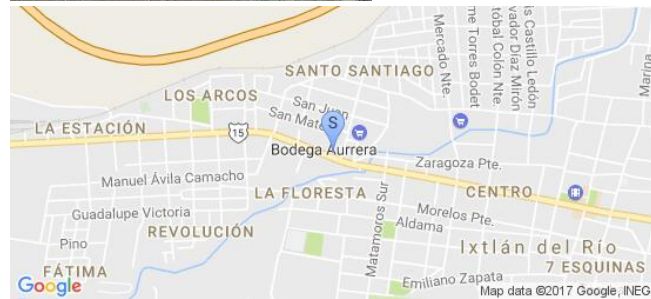
Id Encuesta: 127652 - Ticket:55064 - Estatus:Autorizado

Período Electoral	CAMPAÑA
Ámbito	Local
Partido Político	COALICIÓN PRI-PVEM-NUAL
Otro Partido	
Nombre Candidato	MANUEL HUMBERTO COTA JIMENEZ
Descripción del Cargo	GOBERNADOR
Otro Cargo	
Lema / Versión	NAYARIT EXIGE RESULTADOS

Entidad	NAYARIT
Municipio	IXTLÁN DEL RÍO
Colonia	MODERNA
Calle	CARRETERA GUADALAJARA TEPIC
Número	SN
Entre calle	EMILIO PORTES GIL
Y Calle	SECCION 50
C.P.	63958
Referencia	FRENTE A TALLER LARA
Distritos Federales	
Distritos Locales	DISTRITO XVI

Observaciones DOS ESPECTACULARES EN EL MISMO LUGAR

Tamaño Ancho: 9 metros, alto: 3 metros

Tipo Anuncio PANORÁMICOS


Sistema Integral de Monitoreo de Espectaculares

Reporte de recorrido

Usuario leandro.flores Fecha Encuesta: 4/6/2017 1:50:11 PM

Id Encuesta: 127653 - Ticket:55064 - Estatus:Autorizado

Período Electoral	CAMPAÑA
Ámbito	Local
Partido Político	COALICIÓN PRI-PVEM-NUAL
Otro Partido	
Nombre Candidato	MANUEL HUMBERTO COTA JIMENEZ
Descripción del Cargo	GOBERNADOR
Otro Cargo	
Lema / Versión	NAYARIT EXIGE RESULTADOS

Entidad	NAYARIT
Municipio	IXTLÁN DEL RÍO
Colonia	MODERNA
Calle	CARRETERA GUADALAJARA TEPIC
Número	SN
Entre calle	SECCION 50
Y Calle	EMILIO PORTES GIL
C.P.	63958
Referencia	FRENTE A TALLER LARA
Distritos Federales	
Distritos Locales	DISTRITO XVI

Observaciones

Tamaño Ancho: 9 metros, alto: 3 metros

Tipo Anuncio PANORÁMICOS



Sistema Integral de Monitoreo de Espectaculares

Reporte de recorrido

Usuario david.ponce Fecha Encuesta: 4/6/2017 1:48:32 PM

Id Encuesta: 127662 - Ticket:55065 - Estatus: Autorizado

Período Electoral	CAMPAÑA
Ámbito	Local
Partido Político	COALICIÓN PRI-PVEM-NUAL
Otro Partido	
Nombre Candidato	MANUEL HUMBERTO COTA JIMENEZ
Descripción del Cargo	GOBERNADOR
Otro Cargo	
Lema / Versión	NAYARIT EXIGE RESULTADOS

Entidad	NAYARIT
Municipio	COMPOSTELA
Colonia	CENTRO
Calle	TEPIC PUERTO VALLARTA
Número	SN
Entre calle	HIDALGO
Y Calle	SIN NOMBRE
C.P.	63700
Referencia	A UN COSTADO DE ENTRADA DE COMPOSTELA
Distritos Federales	
Distritos Locales	DISTRITO XV

Observaciones

Tamaño Ancho: 6 metros, alto: 4 metros

Tipo Anuncio PANORÁMICOS



Sistema Integral de Monitoreo de Espectaculares

Reporte de recorrido

Usuario pedro.torres Fecha Encuesta: 4/6/2017 12:09:12 PM

Id Encuesta: 127665 - Ticket:55066 - Estatus: Autorizado

Período Electoral	CAMPAÑA
Ámbito	Local
Partido Político	COALICIÓN PRI-PVEM-NUAL
Otro Partido	
Nombre Candidato	MANUEL HUMBERTO COTA JIMENEZ
Descripción del Cargo	GOBERNADOR
Otro Cargo	
Lema / Versión	NAYARIT EXIGE RESULTADOS


Entidad	NAYARIT
Municipio	TEPIC
Colonia	CIUDAD INDUSTRIAL
Calle	AGUAMILPA
Número	SN
Entre calle	NIÑO OBRERO
Y Calle	FORGADORES
C.P.	63173
Referencia	COSTADO FABRICA PEPSI
Distritos Federales	
Distritos Locales	DISTRITO I

Observaciones POR AMBOS LADOS

Tamaño Ancho: 9 metros, alto: 6 metros



Tipo Anuncio PANORÁMICOS



Sistema Integral de Monitoreo de Espectaculares

Reporte de recorrido

Usuario pedro.torres Fecha Encuesta: 4/6/2017 12:21:01 PM

Id Encuesta: 127666 - Ticket:55066 - Estatus: Autorizado

Período Electoral	CAMPAÑA
Ámbito	Local
Partido Político	COALICIÓN PRI-PVEM-NUAL
Otro Partido	
Nombre Candidato	MANUEL HUMBERTO COTA JIMENEZ
Descripción del Cargo	GOBERNADOR
Otro Cargo	
Lema / Versión	NAYARIT EXIGUE RESULTADOS

Entidad	NAYARIT
Municipio	TEPIC
Colonia	FRACCIONAMIENTO PUERTA ENCANTO
Calle	ESMERALDA
Número	SN
Entre calle	AGUA MILPA
Y Calle	NACUZARI
C.P.	63157
Referencia	FRENTE PUENTE
Distritos Federales	
Distritos Locales	DISTRITO I

Observaciones

Tamaño Ancho: 9 metros, alto: 3 metros



Tipo Anuncio PANORÁMICOS



Sistema Integral de Monitoreo de Espectaculares

Reporte de recorrido

Usuario pedro.torres Fecha Encuesta: 4/6/2017 1:05:05 PM

Id Encuesta: 127670 - Ticket:55066 - Estatus: Autorizado

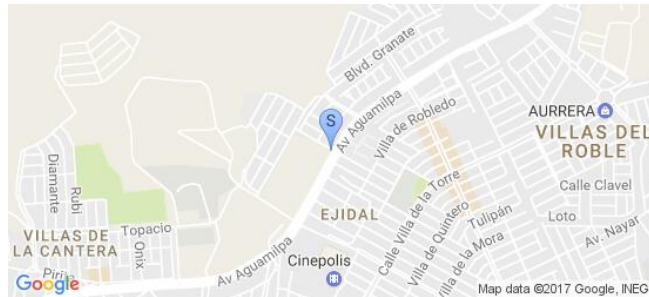
Período Electoral	CAMPAÑA
Ámbito	Local
Partido Político	COALICIÓN PRI-PVEM-NUAL
Otro Partido	
Nombre Candidato	MANUEL HUMBERTO COTA JIMENEZ
Descripción del Cargo	GOBERNADOR
Otro Cargo	
Lema / Versión	NAYARIT EXIGE RESULTADOS

Entidad	NAYARIT
Municipio	TEPIC
Colonia	LA CANTERA
Calle	AV AGUA MILPA
Número	SN
Entre calle	VILLA DE GALLARDO
Y Calle	JAZPE
C.P.	63506
Referencia	FRENTE A FARMACIA GUADALAJARA
Distritos Federales	
Distritos Locales	DISTRITO I

Observaciones POR AMBOS LADOS

Tamaño Ancho: 8 metros, alto: 8 metros

Tipo Anuncio PANORÁMICOS



Sistema Integral de Monitoreo de Espectaculares

Reporte de recorrido

Usuario pedro.torres Fecha Encuesta: 4/6/2017 1:56:47 PM

Id Encuesta: 127674 - Ticket:55066 - Estatus:Autorizado

Período Electoral	CAMPAÑA
Ámbito	Local
Partido Político	COALICIÓN PRI-PVEM-NUAL
Otro Partido	
Nombre Candidato	MANUEL HUMBERTO COTA JIMENEZ
Descripción del Cargo	GOBERNADOR
Otro Cargo	
Lema / Versión	NAYARIT EXIGE RESULTADOS

Entidad	NAYARIT
Municipio	TEPIC
Colonia	BENITO JUAREZ
Calle	BLVD COLOSIO
Número	SN
Entre calle	CAMINO VIEJO CANTERA
Y Calle	LIMA
C.P.	63175
Referencia	FRENTE A FUNERARIA SAN MARTIN
Distritos Federales	
Distritos Locales	DISTRITO I

Observaciones

Tamaño Ancho: 18 metros, alto: 6 metros

Tipo Anuncio PANORÁMICOS



Sistema Integral de Monitoreo de Espectaculares

Reporte de recorrido

Usuario leandro.flores Fecha Encuesta: 4/6/2017 1:57:06 PM

Id Encuesta: 127676 - Ticket:55068 - Estatus:Autorizado

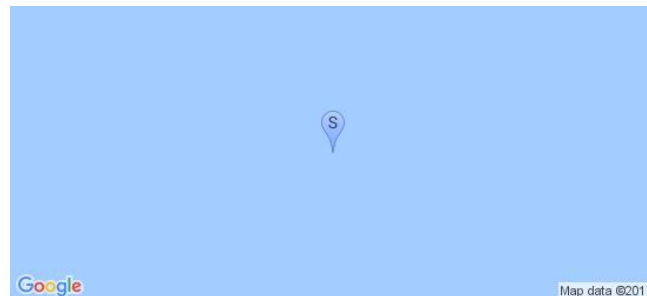
Período Electoral	CAMPAÑA
Ámbito	Local
Partido Político	COALICIÓN PRI-PVEM-NUAL
Otro Partido	
Nombre Candidato	MANUEL HUMBERTO COTA JIMENEZ
Descripción del Cargo	GOBERNADOR
Otro Cargo	
Lema / Versión	NAYARIT EXIGE RESULTADOS ES MI COMPROMISO

Entidad	NAYARIT
Municipio	TUXPAN
Colonia	16 DE SEPTIEMBRE
Calle	13 DE JUNIO
Número	SN
Entre calle	CANAL DE RIEGO
Y Calle	ESQUINA
C.P.	63200
Referencia	FRENTE AL CANAL DE RIEGO Y A UN LADO DEL PUENTE
Distritos Federales	
Distritos Locales	DISTRITO XVIII

Observaciones DOS PANORAMICOS PEGADOS

Tamaño Ancho: 550 metros, alto: 450 metros

Tipo Anuncio PANORÁMICOS



Sistema Integral de Monitoreo de Espectaculares

Reporte de recorrido

Usuario leandro.flores Fecha Encuesta: 4/6/2017 2:48:57 PM

Id Encuesta: 127677 - Ticket:55068 - Estatus:Autorizado

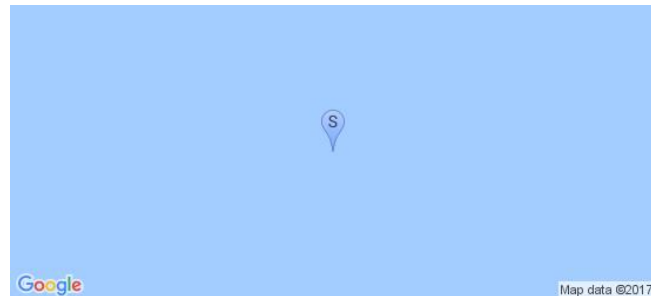
Período Electoral	CAMPAÑA
Ámbito	Local
Partido Político	COALICIÓN PRI-PVEM-NUAL
Otro Partido	
Nombre Candidato	MANUEL HUMBERTO COTA JIMENEZ
Descripción del Cargo	GOBERNADOR
Otro Cargo	
Lema / Versión	NAYARIT EXIGE RESULTADOS ES MI COMPROMISO

Entidad	NAYARIT
Municipio	ACAPONETA
Colonia	CARRETERA ACAPONETA TECUALA
Calle	CARRETERA ACAPONETA TEPIC
Número	SN
Entre calle	ENTRONQUE CARRETERA ACAPONETA TECUALA
Y Calle	ENTRONQUE
C.P.	63000
Referencia	ESQUINA CARRETERA TECUALA ACAPONETA
Distritos Federales	
Distritos Locales	DISTRITO I

Observaciones NINGUNA

Tamaño Ancho: 750 metros, alto: 550 metros

Tipo Anuncio PANORÁMICOS



Sistema Integral de Monitoreo de Espectaculares

Reporte de recorrido

Usuario leandro.flores Fecha Encuesta: 4/6/2017 3:04:47 PM

Id Encuesta: 127679 - Ticket:55068 - Estatus:Autorizado

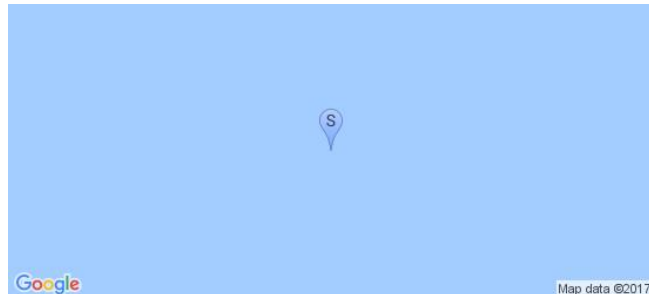
Período Electoral	CAMPAÑA
Ámbito	Local
Partido Político	COALICIÓN PRI-PVEM-NUAL
Otro Partido	
Nombre Candidato	MANUEL HUMBERTO COTA JIMENEZ
Descripción del Cargo	GOBERNADOR
Otro Cargo	
Lema / Versión	NAYARIT EXIGE RESULTADOS ES MI COMPROMISO

Entidad	NAYARIT
Municipio	ACAPONETA
Colonia	LAS PALMAS
Calle	BLVD MORELOS
Número	SN
Entre calle	SIN NOMBRE
Y Calle	SIN NOMBRE
C.P.	63200
Referencia	FRENTE AL LIENZO CHARRO
Distritos Federales	
Distritos Locales	DISTRITO I

Observaciones SON DOS PANORAMICOS JUNTOS

Tamaño Ancho: 750 metros, alto: 550 metros

Tipo Anuncio PANORÁMICOS



Sistema Integral de Monitoreo de Espectaculares

Reporte de recorrido

Usuario leandro.flores Fecha Encuesta: 4/6/2017 3:11:14 PM

Id Encuesta: 127680 - Ticket:55068 - Estatus:Autorizado

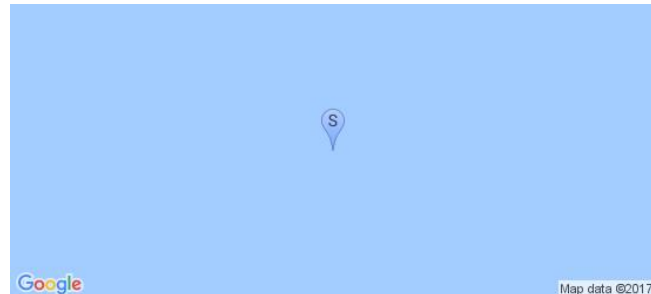
Período Electoral	CAMPAÑA
Ámbito	Local
Partido Político	COALICIÓN PRI-PVEM-NUAL
Otro Partido	
Nombre Candidato	MANUEL HUMBERTO COTA JIMENEZ
Descripción del Cargo	GOBERNADOR
Otro Cargo	
Lema / Versión	NAYARIT EXIGE RESULTADOS ES MI CPM PROMISO

Entidad	NAYARIT
Municipio	ACAPONETA
Colonia	LAS PALMAS
Calle	BLVD MORELOS
Número	SN
Entre calle	SIN NOMBRES
Y Calle	SIN NOMBRE
C.P.	63200
Referencia	FRENTE AL LIENZO CHARRO
Distritos Federales	
Distritos Locales	DISTRITO I

Observaciones SON DOS PANORAMICOS JUNTOS

Tamaño Ancho: 750 metros, alto: 550 metros

Tipo Anuncio PANORÁMICOS



Sistema Integral de Monitoreo de Espectaculares

Reporte de recorrido

Usuario david.ponce Fecha Encuesta: 4/6/2017 4:27:58 PM

Id Encuesta: 127689 - Ticket:55069 - Estatus: Autorizado

Período Electoral	CAMPAÑA
Ámbito	Local
Partido Político	COALICIÓN PRI-PVEM-NUAL
Otro Partido	
Nombre Candidato	MANUEL HUMBERTO COTA JIMENEZ
Descripción del Cargo	GOBERNADOR
Otro Cargo	
Lema / Versión	NAYARIT EXIGE RESULTADOS

Entidad	NAYARIT
Municipio	COMPOSTELA
Colonia	SIN COLONIA
Calle	CARR COMPOSTELA A VALLARTA
Número	SN
Entre calle	SIN CALLE
Y Calle	SIN CALLE
C.P.	63700
Referencia	FRENTE CAMPO DEPORTIVO
Distritos Federales	
Distritos Locales	DISTRITO XV

Observaciones

Tamaño Ancho: 9 metros, alto: 6 metros

Tipo Anuncio PANORÁMICOS



Sistema Integral de Monitoreo de Espectaculares

Reporte de recorrido

Usuario david.ponce Fecha Encuesta: 4/6/2017 4:46:35 PM

Id Encuesta: 127692 - Ticket:55069 - Estatus: Autorizado

Período Electoral	CAMPAÑA
Ámbito	Local
Partido Político	COALICIÓN PRI-PVEM-NUAL
Otro Partido	
Nombre Candidato	MANUEL HUMBERTO COTA JIMENEZ
Descripción del Cargo	GOBERNADOR
Otro Cargo	
Lema / Versión	NAYARIT EXIGE RESULTADOS ES MI COMPROMISO

Entidad	NAYARIT
Municipio	COMPOSTELA
Colonia	CENTRO
Calle	CARRETERA TEPIC COMPOSTELA
Número	SN
Entre calle	GIRASOL
Y Calle	JACARANDA
C.P.	63700
Referencia	KM 35 COMPOSTELA
Distritos Federales	
Distritos Locales	DISTRITO XV

Observaciones

Tamaño Ancho: 20 metros, alto: 3 metros

Tipo Anuncio MUROS



Sistema Integral de Monitoreo de Espectaculares

Reporte de recorrido

Usuario david.ponce Fecha Encuesta: 4/6/2017 4:50:35 PM

Id Encuesta: 127693 - Ticket:55069 - Estatus:Autorizado

Período Electoral	CAMPAÑA
Ámbito	Local
Partido Político	COALICIÓN PRI-PVEM-NUAL
Otro Partido	
Nombre Candidato	MANUEL HUMBERTO COTA JIMENEZ
Descripción del Cargo	GOBERNADOR
Otro Cargo	
Lema / Versión	NAYARIT EXIGE RESULTADOS ES MI COMPROMISO

Entidad	NAYARIT
Municipio	COMPOSTELA
Colonia	CENTRO
Calle	CARRETERA TEPIC COMPOSTELA
Número	SN
Entre calle	GIRASOL
Y Calle	JACARANDA
C.P.	63700
Referencia	KM35 COMPOSTELA
Distritos Federales	
Distritos Locales	DISTRITO XV

Observaciones

Tamaño Ancho: 18 metros, alto: 2 metros

Tipo Anuncio MUROS



Sistema Integral de Monitoreo de Espectaculares

Reporte de recorrido

Usuario david.ponce Fecha Encuesta: 4/6/2017 4:53:20 PM

Id Encuesta: 127694 - Ticket:55069 - Estatus: Autorizado

Período Electoral	CAMPAÑA
Ámbito	Local
Partido Político	COALICIÓN PRI-PVEM-NUAL
Otro Partido	
Nombre Candidato	MANUEL HUMBERTO COTA JIMENEZ
Descripción del Cargo	GOBERNADOR
Otro Cargo	
Lema / Versión	NAYARIT EXIGE RESULTADOS ES MI COMPROMISO

Entidad	NAYARIT
Municipio	COMPOSTELA
Colonia	CENTRO
Calle	CARRETERA TEPIC COMPOSTELA
Número	SN
Entre calle	GIRASOL
Y Calle	JACARANDA
C.P.	63700
Referencia	KM 35 COMPOSTELA
Distritos Federales	
Distritos Locales	DISTRITO XV

Observaciones

Tamaño Ancho: 23 metros, alto: 2 metros

Tipo Anuncio MUROS



Sistema Integral de Monitoreo de Espectaculares

Reporte de recorrido

Usuario pedro.torres Fecha Encuesta: 4/6/2017 4:34:40 PM

Id Encuesta: 127696 - Ticket:55070 - Estatus:Autorizado

Período Electoral	CAMPAÑA
Ámbito	Local
Partido Político	COALICIÓN PRI-PVEM-NUAL
Otro Partido	
Nombre Candidato	MANUEL HUMBERTO COTA JIMENEZ
Descripción del Cargo	GOBERNADOR
Otro Cargo	
Lema / Versión	NAYARIT EXIGE RESULTADOS

Entidad	NAYARIT
Municipio	XALISCO
Colonia	EL TESTERAZO
Calle	CARRETERA TEPIC VALLARTA
Número	SN
Entre calle	SIN NOMBRE
Y Calle	SIN NOMBRE
C.P.	63474
Referencia	SALIDA XALISCO COMPOSTELA
Distritos Federales	
Distritos Locales	DISTRITO II

Observaciones

Tamaño Ancho: 9 metros, alto: 3 metros

Tipo Anuncio PANORÁMICOS



Sistema Integral de Monitoreo de Espectaculares

Reporte de recorrido

Usuario pedro.torres Fecha Encuesta: 4/6/2017 4:54:31 PM

Id Encuesta: 127699 - Ticket:55070 - Estatus: Autorizado

Período Electoral	CAMPAÑA
Ámbito	Local
Partido Político	COALICIÓN PRI-PVEM-NUAL
Otro Partido	
Nombre Candidato	MANUEL HUMBERTO COTA JIMENEZ
Descripción del Cargo	GOBERNADOR
Otro Cargo	
Lema / Versión	NAYARIT EXIGE RESULTADOS

Entidad	NAYARIT
Municipio	XALISCO
Colonia	24 DE FEBRERO
Calle	CARRETERA TEPIC VALLARTA
Número	SN
Entre calle	FIDEL VELAZQUEZ
Y Calle	SIN NOMBRE
C.P.	63786
Referencia	COSTADO FORRAJES AVILA
Distritos Federales	
Distritos Locales	DISTRITO II

Observaciones

Tamaño Ancho: 7 metros, alto: 4 metros



Tipo Anuncio PANORÁMICOS



Sistema Integral de Monitoreo de Espectaculares

Reporte de recorrido

Usuario pedro.torres Fecha Encuesta: 4/6/2017 5:12:20 PM

Id Encuesta: 127701 - Ticket:55070 - Estatus: Autorizado

Período Electoral	CAMPAÑA
Ámbito	Local
Partido Político	COALICIÓN PRI-PVEM-NUAL
Otro Partido	
Nombre Candidato	MANUEL HUMBERTO COTA JIMENEZ
Descripción del Cargo	GOBERNADOR
Otro Cargo	
Lema / Versión	NAYARIT EXIGE RESULTADOS

Entidad	NAYARIT
Municipio	XALISCO
Colonia	NVO. PROGRESO
Calle	BOULEVARD TEPIC XALISCO
Número	SIN NÚMERO
Entre calle	DEL SOL
Y Calle	SANTA CECILIA
C.P.	63782
Referencia	ARRIBA DE FARMACIA GUADALAJARA
Distritos Federales	
Distritos Locales	DISTRITO II

Observaciones NINGUNO

Tamaño Ancho: 10 metros, alto: 5 metros

Tipo Anuncio PANORÁMICOS



Sistema Integral de Monitoreo de Espectaculares

Reporte de recorrido

Usuario pedro.torres Fecha Encuesta: 4/6/2017 5:27:37 PM

Id Encuesta: 127703 - Ticket:55070 - Estatus: Autorizado

Período Electoral	CAMPAÑA
Ámbito	Local
Partido Político	COALICIÓN PRI-PVEM-NUAL
Otro Partido	
Nombre Candidato	MANUEL HUMBERTO COTA JIMENEZ
Descripción del Cargo	GOBERNADOR
Otro Cargo	
Lema / Versión	NAYARIT EXIGE RESULTADOS

Entidad	NAYARIT
Municipio	XALISCO
Colonia	BUGAMBILIAS
Calle	JAZMIN
Número	SIN NÚMERO
Entre calle	JAZMIN
Y Calle	SANGANGUEY
C.P.	63780
Referencia	INSTALADO EN EL PUENTE DE CRUCE
Distritos Federales	
Distritos Locales	DISTRITO II

Observaciones NINGUNA

Tamaño Ancho: 8 metros, alto: 6 metros

Tipo Anuncio PANORÁMICOS



Sistema Integral de Monitoreo de Espectaculares

Reporte de recorrido

Usuario pedro.torres Fecha Encuesta: 4/6/2017 5:51:28 PM

Id Encuesta: 127704 - Ticket:55070 - Estatus:Autorizado

Período Electoral	CAMPAÑA
Ámbito	Local
Partido Político	COALICIÓN PRI-PVEM-NUAL
Otro Partido	
Nombre Candidato	MANUEL HUMBERTO COTA JIMENEZ
Descripción del Cargo	GOBERNADOR
Otro Cargo	
Lema / Versión	NAYARIT EXIGE JUSTICIA

Entidad	NAYARIT
Municipio	XALISCO
Colonia	NUEVO PROGRESO
Calle	URANO
Número	SIN NUMERO
Entre calle	BOULEVARD TEPIC JALISCO
Y Calle	FIGUEROA
C.P.	63782
Referencia	ENTRADA A XALISCO
Distritos Federales	
Distritos Locales	DISTRITO II

Observaciones NINGUNO

Tamaño Ancho: 9 metros, alto: 4 metros

Tipo Anuncio PANORÁMICOS



Sistema Integral de Monitoreo de Espectaculares
Reporte de recorrido

Usuario pedro.torres Fecha Encuesta: 4/6/2017 5:59:38 PM

Id Encuesta: 127722 - Ticket:55074 - Estatus:Autorizado

Período Electoral	CAMPAÑA
Ámbito	Local
Partido Político	COALICIÓN PRI-PVEM-NUAL
Otro Partido	
Nombre Candidato	MANUEL HUMBERTO COTA JIMENEZ
Descripción del Cargo	GOBERNADOR
Otro Cargo	
Lema / Versión	NAYARIT EXIGE RESULTADOS

Entidad	NAYARIT
Municipio	XALISCO
Colonia	HUERTA DE MATATIPAC
Calle	BOULEVARD TEPIC XALISCO
Número	SIN NUMERO
Entre calle	DATIL
Y Calle	ALMENDRA
C.P.	63782
Referencia	EN LAS BARDAS DE LA CASONA DEL SOL
Distritos Federales	
Distritos Locales	DISTRITO II

Observaciones NINGUNA

Tamaño Ancho: 12 metros, alto: 2.5 metros

Tipo Anuncio MUROS


Sistema Integral de Monitoreo de Espectaculares

Reporte de recorrido

Usuario leandro.flores Fecha Encuesta: 4/7/2017 11:57:23 AM

Id Encuesta: 127767 - Ticket:55082 - Estatus:Autorizado

Período Electoral	CAMPAÑA
Ámbito	Local
Partido Político	COALICIÓN PRI-PVEM-NUAL
Otro Partido	
Nombre Candidato	MANUEL HUMBERTO COTA JIMENEZ
Descripción del Cargo	GOBERNADOR
Otro Cargo	
Lema / Versión	NAYARIT EXIGE RESULTADOS

Entidad	NAYARIT
Municipio	TEPIC
Colonia	JARDINES DEL VALLE
Calle	AV. ZAPOPAN
Número	SIN NUMERO
Entre calle	ART. 1
Y Calle	SIN NOMBRE
C.P.	63000
Referencia	FRENTE A ESCUELA PRIMARIA
Distritos Federales	
Distritos Locales	DISTRITO II

Observaciones NINGUNA

Tamaño Ancho: 30 metros, alto: 2.5 metros

Tipo Anuncio PANORÁMICOS



Sistema Integral de Monitoreo de Espectaculares

Reporte de recorrido

Usuario leandro.flores Fecha Encuesta: 4/7/2017 12:23:33 PM

Id Encuesta: 127777 - Ticket:55084 - Estatus:Autorizado

Período Electoral	CAMPAÑA
Ámbito	Local
Partido Político	COALICIÓN PRI-PVEM-NUAL
Otro Partido	
Nombre Candidato	MANUEL HUMBERTO COTA JIMENEZ
Descripción del Cargo	GOBERNADOR
Otro Cargo	
Lema / Versión	NAYARIT EXIGE RESULTADOS ESI COMPROMISO

Entidad	NAYARIT
Municipio	TEPIC
Colonia	EL PARAISO
Calle	CARRETERA TEPIC BELLAVISTA
Número	SN
Entre calle	ALMENDRAS
Y Calle	MELOCOTÓN
C.P.	63038
Referencia	PARED DE LOCALES FRENTE AL CERRO SALIDA A BELLAVISTA
Distritos Federales	
Distritos Locales	DISTRITO II

Observaciones NINGUNA

Tamaño Ancho: 20 metros, alto: 3 metros

Tipo Anuncio MUROS



Sistema Integral de Monitoreo de Espectaculares

Reporte de recorrido

Usuario leandro.flores Fecha Encuesta: 4/7/2017 12:55:39 PM

Id Encuesta: 127782 - Ticket:55084 - Estatus: Autorizado

Período Electoral	CAMPAÑA
Ámbito	Local
Partido Político	COALICIÓN PRI-PVEM-NUAL
Otro Partido	
Nombre Candidato	MANUEL HUMBERTO COTA JIMENEZ
Descripción del Cargo	GOBERNADOR
Otro Cargo	
Lema / Versión	NAYARIT EXIGE RESULTADOS

Entidad	NAYARIT
Municipio	TEPIC
Colonia	ACAYAPAN
Calle	VICTORIA
Número	SIN NUMERO
Entre calle	LIBERTAD
Y Calle	AQUILES SERDAN
C.P.	63020
Referencia	NINGUNA
Distritos Federales	
Distritos Locales	DISTRITO II

Observaciones NINGUNA

Tamaño Ancho: 50 metros, alto: 4 metros

Tipo Anuncio MUROS



Sistema Integral de Monitoreo de Espectaculares

Reporte de recorrido

Usuario leandro.flores Fecha Encuesta: 4/7/2017 2:54:57 PM

Id Encuesta: 127803 - Ticket:55094 - Estatus:Autorizado

Período Electoral	CAMPAÑA
Ámbito	Local
Partido Político	COALICIÓN PRI-PVEM-NUAL
Otro Partido	
Nombre Candidato	MANUEL HUMBERTO COTA JIMENEZ
Descripción del Cargo	GOBERNADOR
Otro Cargo	
Lema / Versión	NAYARIT EXIGE RESULTADOS

Entidad	NAYARIT
Municipio	TEPIC
Colonia	GOBERNADORES
Calle	EMILIO MANUEL GONZÁLES
Número	SIN NUMERO
Entre calle	FERROCARRIL
Y Calle	JULIAN GASCON MERCADO
C.P.	63125
Referencia	EN LAS VIAS DEL TREN
Distritos Federales	
Distritos Locales	DISTRITO II

Observaciones NINGUNA

Tamaño Ancho: 9 metros, alto: 9 metros

Tipo Anuncio PANORÁMICOS



Sistema Integral de Monitoreo de Espectaculares

Reporte de recorrido

Usuario leandro.flores Fecha Encuesta: 4/7/2017 2:59:08 PM

Id Encuesta: 127804 - Ticket:55094 - Estatus: Autorizado

Período Electoral	CAMPAÑA
Ámbito	Local
Partido Político	COALICIÓN PRI-PVEM-NUAL
Otro Partido	
Nombre Candidato	MANUEL HUMBERTO COTA JIMENEZ
Descripción del Cargo	GOBERNADOR
Otro Cargo	
Lema / Versión	NAYARIT


Entidad	NAYARIT
Municipio	TEPIC
Colonia	GOBERNADORES
Calle	EMILIO MANURL GONZALES
Número	SIN NUMERO
Entre calle	FERROCARRIL
Y Calle	JULIAN GASCON MERCADO
C.P.	63125
Referencia	SOBRE LAS VIAS DEL TREN
Distritos Federales	
Distritos Locales	DISTRITO II

Observaciones

Tamaño Ancho: 12 metros, alto: 7 metros



Tipo Anuncio PANORÁMICOS



Sistema Integral de Monitoreo de Espectaculares

Reporte de recorrido

Usuario leandro.flores Fecha Encuesta: 4/7/2017 3:05:52 PM

Id Encuesta: 127806 - Ticket:55094 - Estatus:Autorizado

Período Electoral	CAMPAÑA
Ámbito	Local
Partido Político	COALICIÓN PRI-PVEM-NUAL
Otro Partido	
Nombre Candidato	MANUEL HUMBERTO COTA JIMENEZ
Descripción del Cargo	GOBERNADOR
Otro Cargo	
Lema / Versión	NAYARIT EXIGE RESULTADOS ESI COMPROMISO

Entidad	NAYARIT
Municipio	TEPIC
Colonia	GOBERNADORES
Calle	BLVD GOBERNADPRES
Número	SN
Entre calle	LUIS CASTILLO LEDON
Y Calle	FRANCISCO PARRA
C.P.	63175
Referencia	CONTRA ESQUINA FARMACIA GUADALAJARA
Distritos Federales	
Distritos Locales	DISTRITO II

Observaciones NINGUNA

Tamaño Ancho: 18 metros, alto: 2.5 metros

Tipo Anuncio MUROS



Sistema Integral de Monitoreo de Espectaculares

Reporte de recorrido

Usuario leandro.flores Fecha Encuesta: 4/5/2017 4:35:58 PM

Id Encuesta: 127815 - Ticket:55095 - Estatus: Autorizado

Período Electoral	CAMPAÑA
Ámbito	Local
Partido Político	COALICIÓN PRI-PVEM-NUAL
Otro Partido	
Nombre Candidato	MANUEL HUMBERTO COTA JIMENEZ
Descripción del Cargo	GOBERNADOR
Otro Cargo	
Lema / Versión	SOMOS LA FORTALEZA

Entidad	NAYARIT
Municipio	TECUALA
Colonia	CENTRO
Calle	IGNACIO ZARAGOZA
Número	SN
Entre calle	GUANAGUATO
Y Calle	GUADALAJARA
C.P.	63455
Referencia	TELCEL
Distritos Federales	
Distritos Locales	DISTRITO XVI

Observaciones

Tamaño Ancho: 3 metros, alto: 2 metros



Tipo Anuncio PUBLICIDAD EN MEDIOS DE TRANSPORTE



Sistema Integral de Monitoreo de Espectaculares

Reporte de recorrido

Usuario leandro.flores Fecha Encuesta: 4/5/2017 4:56:20 PM

Id Encuesta: 127817 - Ticket:55095 - Estatus: Autorizado

Período Electoral	CAMPAÑA
Ámbito	Local
Partido Político	COALICIÓN PRI-PVEM-NUAL
Otro Partido	
Nombre Candidato	MANUEL HUMBERTO COTA JIMENEZ
Descripción del Cargo	GOBERNADOR
Otro Cargo	
Lema / Versión	NAYARIT EXIGE RESULTADOS

Entidad	NAYARIT
Municipio	TECUALA
Colonia	CENTRO
Calle	TECUALA
Número	SN
Entre calle	LUIS DONALDO COLOSIO
Y Calle	COLIMA NTE
C.P.	63455
Referencia	ENTRADA A TECUALA
Distritos Federales	
Distritos Locales	DISTRITO XVI

Observaciones

Tamaño Ancho: 9 metros, alto: 8 metros

Tipo Anuncio PANORÁMICOS



Sistema Integral de Monitoreo de Espectaculares

Reporte de recorrido

Usuario leandro.flores Fecha Encuesta: 4/5/2017 5:12:44 PM

Id Encuesta: 127818 - Ticket:55095 - Estatus:Autorizado

Período Electoral	CAMPAÑA
Ámbito	Local
Partido Político	COALICIÓN PRI-PVEM-NUAL
Otro Partido	
Nombre Candidato	MANUEL HUMBERTO COTA JIMENEZ
Descripción del Cargo	GOBERNADOR
Otro Cargo	
Lema / Versión	NAYARIT EXIGE RESULTADOS

Entidad	NAYARIT
Municipio	TECUALA
Colonia	CENTRO
Calle	TECUALA
Número	SN
Entre calle	LUIS DONALDO COLOSIO
Y Calle	COLIMA NORTE
C.P.	63455
Referencia	COSTADO DE LA JOHN DEERE
Distritos Federales	
Distritos Locales	DISTRITO XVI

Observaciones

Tamaño Ancho: 9 metros, alto: 8 metros

Tipo Anuncio PANORÁMICOS



Sistema Integral de Monitoreo de Espectaculares

Reporte de recorrido

Usuario oscar.barragan Fecha Encuesta: 4/7/2017 12:28:06 PM

Id Encuesta: 127823 - Ticket:55099 - Estatus: Autorizado

Período Electoral	CAMPAÑA
Ámbito	Local
Partido Político	COALICIÓN PRI-PVEM-NUAL
Otro Partido	
Nombre Candidato	MANUEL HUMBERTO COTA JIMENEZ
Descripción del Cargo	GOBERNADOR
Otro Cargo	
Lema / Versión	NAYARIT EXIGE RESULTADOS

Entidad	NAYARIT
Municipio	SAN PEDRO LAGUNILLAS
Colonia	SIN COLONIA
Calle	CARRETERA COMPOSTELA CHAPALILLA
Número	SIN NUM
Entre calle	ENTRONQUE
Y Calle	PUENTE
C.P.	63800
Referencia	ENTRADA SAN PEDRO LAGUNILLAS
Distritos Federales	
Distritos Locales	DISTRITO XIII

Observaciones

Tamaño Ancho: 8.5 metros, alto: 3.5 metros

Tipo Anuncio PANORÁMICOS



Sistema Integral de Monitoreo de Espectaculares

Reporte de recorrido

Usuario oscar.barragan Fecha Encuesta: 4/7/2017 12:42:42 PM

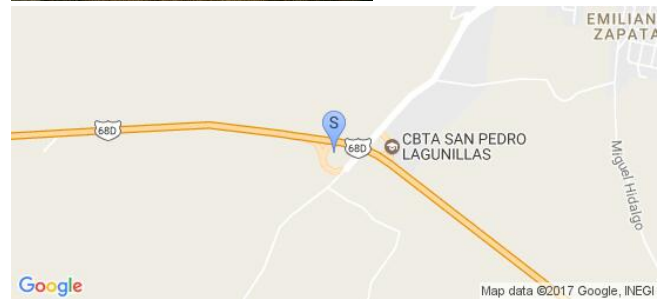
Id Encuesta: 127824 - Ticket:55099 - Estatus: Autorizado

Período Electoral	CAMPAÑA
Ámbito	Local
Partido Político	COALICIÓN PRI-PVEM-NUAL
Otro Partido	
Nombre Candidato	MANUEL HUMBERTO COTA JIMENEZ
Descripción del Cargo	GOBERNADOR
Otro Cargo	
Lema / Versión	NAYARIT EXIGE RESULTADOS
Observaciones	2 ANUNCIOS EN EL MISMA ESTRUCTURA

Entidad	NAYARIT
Municipio	SAN PEDRO LAGUNILLAS
Colonia	SIN COL
Calle	CARRETERA COMPOSTELA CHAPALILLA
Número	SIN NUM
Entre calle	ENTRONQUE
Y Calle	PUENTE SAN PEDRO
C.P.	63800
Referencia	ENTRADA SAN PEDRO LAGUNILLAS
Distritos Federales	
Distritos Locales	DISTRITO XIII

Tamaño Ancho: 8.5 metros, alto: 3.5 metros

Tipo Anuncio PANORÁMICOS



Sistema Integral de Monitoreo de Espectaculares

Reporte de recorrido

Usuario oscar.barragan Fecha Encuesta: 4/7/2017 12:51:44 PM

Id Encuesta: 127825 - Ticket:55099 - Estatus:Autorizado

Período Electoral	CAMPAÑA
Ámbito	Local
Partido Político	COALICIÓN PRI-PVEM-NUAL
Otro Partido	
Nombre Candidato	MANUEL HUMBERTO COTA JIMENEZ
Descripción del Cargo	GOBERNADOR
Otro Cargo	
Lema / Versión	NAYARIT EXIGE RESULTADOS

Entidad	NAYARIT
Municipio	SAN PEDRO LAGUNILLAS
Colonia	EMILIANO ZAPATA
Calle	TEREBINTOS
Número	SIN NUM
Entre calle	EVELIA GÓMEZ
Y Calle	CALLEJON SIN NOMBRE
C.P.	63800
Referencia	CAMPITO DE FUT BALL
Distritos Federales	
Distritos Locales	DISTRITO XIII

Observaciones

Tamaño Ancho: 9 metros, alto: 3 metros

Tipo Anuncio PANORÁMICOS



Sistema Integral de Monitoreo de Espectaculares

Reporte de recorrido

Usuario david.ponce Fecha Encuesta: 4/7/2017 4:14:42 PM

Id Encuesta: 127838 - Ticket:55101 - Estatus: Autorizado

Período Electoral	CAMPAÑA
Ámbito	Local
Partido Político	COALICIÓN PRI-PVEM-NUAL
Otro Partido	
Nombre Candidato	MANUEL HUMBERTO COTA JIMENEZ
Descripción del Cargo	GOBERNADOR
Otro Cargo	
Lema / Versión	NAYARIT EXIGE RESULTADOS

Entidad	NAYARIT
Municipio	SANTA MARÍA DEL ORO
Colonia	CARR SAMAO TEPIC
Calle	ENTRONQUE PRESA EL CAJON
Número	SN
Entre calle	SIN CALLE
Y Calle	SIN CALLE
C.P.	63834
Referencia	ENTRADA PRESA EL CAJON
Distritos Federales	
Distritos Locales	DISTRITO XIV

Observaciones

Tamaño Ancho: 8 metros, alto: 3 metros

Tipo Anuncio PANORÁMICOS



Sistema Integral de Monitoreo de Espectaculares

Reporte de recorrido

Usuario david.ponce Fecha Encuesta: 4/7/2017 4:20:00 PM

Id Encuesta: 127839 - Ticket:55101 - Estatus: Autorizado

Período Electoral	CAMPAÑA
Ámbito	Local
Partido Político	COALICIÓN PRI-PVEM-NUAL
Otro Partido	
Nombre Candidato	MANUEL HUMBERTO COTA JIMENEZ
Descripción del Cargo	GOBERNADOR
Otro Cargo	
Lema / Versión	NAYARIT EXIGE RESULTADOS ES MI COMPROMISO

Entidad	NAYARIT
Municipio	SANTA MARÍA DEL ORO
Colonia	ENTRONQUE CON CAMINO P.H. CAJON
Calle	CARRETERA TEPIC SAMAO
Número	SN
Entre calle	SIN CALLE
Y Calle	SIN CALLE
C.P.	63834
Referencia	ENTRONQUE A P. H. EL CAJON
Distritos Federales	
Distritos Locales	DISTRITO XIV

Observaciones: ENTRONQUE A PH EL CAJON

Tamaño: Ancho: 8 metros, alto: 3 metros

Tipo Anuncio: PANORÁMICOS



Sistema Integral de Monitoreo de Espectaculares

Reporte de recorrido

Usuario david.ponce Fecha Encuesta: 4/7/2017 4:45:53 PM

Id Encuesta: 127843 - Ticket:55101 - Estatus:Autorizado

Período Electoral	CAMPAÑA
Ámbito	Local
Partido Político	COALICIÓN PRI-PVEM-NUAL
Otro Partido	
Nombre Candidato	MANUEL HUMBERTO COTA JIMENEZ
Descripción del Cargo	GOBERNADOR
Otro Cargo	
Lema / Versión	NAYARIT EXIGE RESULTADOS

Entidad	NAYARIT
Municipio	SANTA MARÍA DEL ORO
Colonia	ENTRADA CASETA DE PEAJE SAMOA TEPIC
Calle	CARR FED 15
Número	SN
Entre calle	SN
Y Calle	SN
C.P.	63834
Referencia	FRENTE CASETA PEAJE
Distritos Federales	
Distritos Locales	DISTRITO XIV

Observaciones

Tamaño Ancho: 6 metros, alto: 4 metros

Tipo Anuncio PANORÁMICOS



Sistema Integral de Monitoreo de Espectaculares

Reporte de recorrido

Usuario david.ponce Fecha Encuesta: 4/7/2017 4:49:24 PM

Id Encuesta: 127844 - Ticket:55101 - Estatus: Autorizado


Período Electoral	CAMPAÑA
Ámbito	Local
Partido Político	COALICIÓN PRI-PVEM-NUAL
Otro Partido	
Nombre Candidato	MANUEL HUMBERTO COTA JIMENEZ
Descripción del Cargo	GOBERNADOR
Otro Cargo	
Lema / Versión	NAYARIT EXIGE RESULTADOS

Entidad	NAYARIT
Municipio	SANTA MARÍA DEL ORO
Colonia	ENTRADA AUTOPISTA SAMAO TEPIC
Calle	SN
Número	SN
Entre calle	SN
Y Calle	SN
C.P.	63834
Referencia	FRENTE CASETA PEAJE
Distritos Federales	
Distritos Locales	DISTRITO XIV

Observaciones

Tamaño Ancho: 6 metros, alto: 4 metros

Tipo Anuncio PANORÁMICOS



Sistema Integral de Monitoreo de Espectaculares

Reporte de recorrido

Usuario pedro.torres Fecha Encuesta: 4/7/2017 1:26:21 PM

Id Encuesta: 127846 - Ticket:55102 - Estatus: Autorizado

Período Electoral	CAMPAÑA
Ámbito	Local
Partido Político	COALICIÓN PRI-PVEM-NUAL
Otro Partido	
Nombre Candidato	MANUEL HUMBERTO COTA JIMENEZ
Descripción del Cargo	GOBERNADOR
Otro Cargo	
Lema / Versión	NAYARIT EXIGE RESULTADOS

Entidad	NAYARIT
Municipio	ROSAMORADA
Colonia	SIN COLONIA
Calle	INSURGENTES
Número	SN
Entre calle	CARRETERA FEDERAL A MAZATLAN
Y Calle	SIN CALLE
C.P.	63630
Referencia	ENTRADA A ROSAMORADA
Distritos Federales	
Distritos Locales	DISTRITO II

Observaciones HAY DOS ESPECTACULARES DONDE MISMO

Tamaño Ancho: 9 metros, alto: 3 metros

Tipo Anuncio PANORÁMICOS



Sistema Integral de Monitoreo de Espectaculares

Reporte de recorrido

Usuario pedro.torres Fecha Encuesta: 4/7/2017 1:32:56 PM

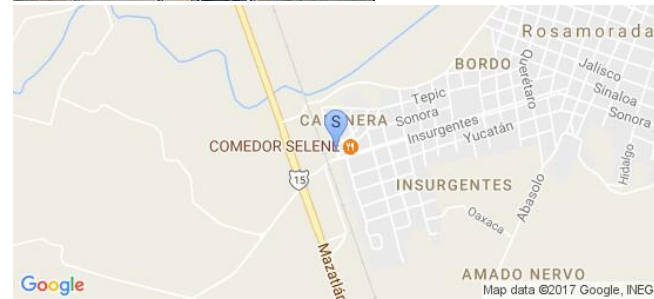
Id Encuesta: 127847 - Ticket:55102 - Estatus:Autorizado

Período Electoral	CAMPAÑA
Ámbito	Local
Partido Político	COALICIÓN PRI-PVEM-NUAL
Otro Partido	
Nombre Candidato	MANUEL HUMBERTO COTA JIMENEZ
Descripción del Cargo	GOBERNADOR
Otro Cargo	
Lema / Versión	NAYARIT EXIGE RESULTADOS
Observaciones	HAY DOS ESPECTACULARES EN EL MISMO LUGAR

Entidad	NAYARIT
Municipio	ROSAMORADA
Colonia	SIN COLONIA
Calle	INSURGENTES
Número	SN
Entre calle	CARRETERA FEDERAL MAZATLAN
Y Calle	SIN CALLE
C.P.	63630
Referencia	ENTRADA A ROSAMORADA
Distritos Federales	
Distritos Locales	DISTRITO II

Tamaño Ancho: 9 metros, alto: 3 metros

Tipo Anuncio PANORÁMICOS



Sistema Integral de Monitoreo de Espectaculares

Reporte de recorrido

Usuario david.ponce Fecha Encuesta: 4/7/2017 1:46:17 PM

Id Encuesta: 127856 - Ticket:55103 - Estatus:Autorizado

Período Electoral	CAMPAÑA
Ámbito	Local
Partido Político	COALICIÓN PRI-PVEM-NUAL
Otro Partido	
Nombre Candidato	MANUEL HUMBERTO COTA JIMENEZ
Descripción del Cargo	GOBERNADOR
Otro Cargo	
Lema / Versión	NAYARIT EXIGE RESULTADOS

Entidad	NAYARIT
Municipio	AMATLÁN DE CAÑAS
Colonia	SIN COLONIA
Calle	CARRETERA AMATLAN DE CAÑAS KM 5
Número	SN
Entre calle	SIN CALLE
Y Calle	SIN CALLE
C.P.	63961
Referencia	A UN LADO DE GASOLINERA
Distritos Federales	
Distritos Locales	DISTRITO V

Observaciones

Tamaño Ancho: 9 metros, alto: 3 metros

Tipo Anuncio PANORÁMICOS



Sistema Integral de Monitoreo de Espectaculares

Reporte de recorrido

Usuario david.ponce Fecha Encuesta: 4/7/2017 1:51:10 PM

Id Encuesta: 127857 - Ticket:55103 - Estatus:Autorizado

Período Electoral	CAMPAÑA
Ámbito	Local
Partido Político	COALICIÓN PRI-PVEM-NUAL
Otro Partido	
Nombre Candidato	MANUEL HUMBERTO COTA JIMENEZ
Descripción del Cargo	GOBERNADOR
Otro Cargo	
Lema / Versión	NAYARIT EXIGE RESULTADOS

Entidad	NAYARIT
Municipio	AMATLÁN DE CAÑAS
Colonia	SIN COLONIA
Calle	CARRETERA A AMATLAN DE CAÑAS KM 5
Número	SN
Entre calle	SIN CALLE
Y Calle	SIN CALLE
C.P.	63961
Referencia	A UN LADO DE GASOLINERA
Distritos Federales	
Distritos Locales	DISTRITO V

Observaciones

Tamaño Ancho: 9 metros, alto: 3 metros

Tipo Anuncio PANORÁMICOS



Sistema Integral de Monitoreo de Espectaculares

Reporte de recorrido

Usuario pedro.torres Fecha Encuesta: 4/7/2017 5:22:54 PM

Id Encuesta: 127865 - Ticket:55105 - Estatus: Autorizado

Período Electoral	CAMPAÑA
Ámbito	Local
Partido Político	COALICIÓN PRI-PVEM-NUAL
Otro Partido	
Nombre Candidato	MANUEL HUMBERTO COTA JIMENEZ
Descripción del Cargo	GOBERNADOR
Otro Cargo	
Lema / Versión	NAYARIT EXIGE RESULTADOS

Entidad	NAYARIT
Municipio	SANTIAGO IXCUINTLA
Colonia	CUAHUTEMOC
Calle	BOULEVARD SANTIAGO
Número	SN
Entre calle	PINO SUAREZ
Y Calle	EMILIANO ZAPATA
C.P.	63310
Referencia	FRENTE A GASOLINERA
Distritos Federales	
Distritos Locales	DISTRITO V

Observaciones

Tamaño Ancho: 9 metros, alto: 3 metros

Tipo Anuncio PANORÁMICOS



Sistema Integral de Monitoreo de Espectaculares

Reporte de recorrido

Usuario pedro.torres Fecha Encuesta: 4/7/2017 5:29:50 PM

Id Encuesta: 127866 - Ticket:55105 - Estatus:Autorizado

Período Electoral	CAMPAÑA
Ámbito	Local
Partido Político	COALICIÓN PRI-PVEM-NUAL
Otro Partido	
Nombre Candidato	MANUEL HUMBERTO COTA JIMENEZ
Descripción del Cargo	GOBERNADOR
Otro Cargo	
Lema / Versión	NAYARIT EXIGE RESULTADOS

Entidad	NAYARIT
Municipio	SANTIAGO IXCUINTLA
Colonia	CUAHUTEMOC
Calle	BOULEVARD SANTIAGO
Número	SN
Entre calle	PINO SUAREZ
Y Calle	EMILIANO ZAPATA
C.P.	63310
Referencia	FRENTE A GASOLINARA MELENDREZ
Distritos Federales	
Distritos Locales	DISTRITO V

Observaciones

Tamaño Ancho: 9 metros, alto: 3 metros

Tipo Anuncio PANORÁMICOS



Sistema Integral de Monitoreo de Espectaculares

Reporte de recorrido

Usuario pedro.torres Fecha Encuesta: 4/7/2017 5:50:06 PM

Id Encuesta: 127870 - Ticket:55105 - Estatus:Autorizado

Período Electoral	CAMPAÑA
Ámbito	Local
Partido Político	COALICIÓN PRI-PVEM-NUAL
Otro Partido	
Nombre Candidato	MANUEL HUMBERTO COTA JIMENEZ
Descripción del Cargo	GOBERNADOR
Otro Cargo	
Lema / Versión	NAYARIT EXIGE RESULTADOS

Entidad	NAYARIT
Municipio	SANTIAGO IXCUINTLA
Colonia	SIN COLONIA
Calle	CARRETERA TEPIC MAZATLAN
Número	SN
Entre calle	ENTRONQUE BOULEVARD SANTIAGO
Y Calle	SIN CALLE
C.P.	63310
Referencia	ENTRONQUE CON EL BOULEVARD SANTIAGO
Distritos Federales	
Distritos Locales	DISTRITO V

Observaciones

Tamaño Ancho: 7 metros, alto: 6 metros

Tipo Anuncio PANORÁMICOS



Sistema Integral de Monitoreo de Espectaculares

Reporte de recorrido

Usuario pedro.torres Fecha Encuesta: 4/7/2017 6:08:47 PM

Id Encuesta: 127873 - Ticket:55105 - Estatus: Autorizado

Período Electoral	CAMPAÑA
Ámbito	Local
Partido Político	COALICIÓN PRI-PVEM-NUAL
Otro Partido	
Nombre Candidato	MANUEL HUMBERTO COTA JIMENEZ
Descripción del Cargo	GOBERNADOR
Otro Cargo	
Lema / Versión	NAYARIT EXIGE RESULTADOS

Entidad	NAYARIT
Municipio	SANTIAGO IXCUINTLA
Colonia	HERMOSA PROVINCIA
Calle	CARRETERA TEPIC MAZATLAN
Número	SN
Entre calle	CARRETERA A ESTACION YAGO
Y Calle	SIN CALLE
C.P.	63567
Referencia	ENTRONQUE CARRETERA A YAGO
Distritos Federales	
Distritos Locales	DISTRITO V

Observaciones

Tamaño Ancho: 9 metros, alto: 3 metros

Tipo Anuncio PANORÁMICOS



Sistema Integral de Monitoreo de Espectaculares

Reporte de recorrido

Usuario pedro.torres Fecha Encuesta: 4/7/2017 6:12:57 PM

Id Encuesta: 127874 - Ticket:55105 - Estatus:Autorizado

Período Electoral	CAMPAÑA
Ámbito	Local
Partido Político	COALICIÓN PRI-PVEM-NUAL
Otro Partido	
Nombre Candidato	MANUEL HUMBERTO COTA JIMENEZ
Descripción del Cargo	GOBERNADOR
Otro Cargo	
Lema / Versión	NAYARIT EXIGE MEJORES RESULTADOS

Entidad	NAYARIT
Municipio	SANTIAGO IXCUINTLA
Colonia	HERMOSA PROVINCIA
Calle	CARRETERA TEPIC MAZATLAN
Número	SN
Entre calle	CARRETERA A ESTACION YAGO
Y Calle	SIN CALLE
C.P.	63567
Referencia	ENTRONQUE A ESTACION YAGO
Distritos Federales	
Distritos Locales	DISTRITO V

Observaciones

Tamaño Ancho: 9 metros, alto: 3 metros

Tipo Anuncio PANORÁMICOS



Sistema Integral de Monitoreo de Espectaculares

Reporte de recorrido

Usuario pedro.torres Fecha Encuesta: 4/7/2017 6:20:09 PM

Id Encuesta: 127879 - Ticket:55108 - Estatus:Autorizado

Período Electoral	CAMPAÑA
Ámbito	Local
Partido Político	COALICIÓN PRI-PVEM-NUAL
Otro Partido	
Nombre Candidato	MANUEL HUMBERTO COTA JIMENEZ
Descripción del Cargo	GOBERNADOR
Otro Cargo	
Lema / Versión	NAYARIT EXIGE MEJORES RESULTADOS

Entidad	NAYARIT
Municipio	SANTIAGO IXCUINTLA
Colonia	SIN COLONIA
Calle	BOULEVARD SANTIAGO
Número	SN
Entre calle	BORDE DEL CANAL
Y Calle	SIN CALLE
C.P.	63330
Referencia	FRENTE A BIMBO
Distritos Federales	
Distritos Locales	DISTRITO V

Observaciones

Tamaño Ancho: 9 metros, alto: 3 metros

Tipo Anuncio PANORÁMICOS



Sistema Integral de Monitoreo de Espectaculares

Reporte de recorrido

Usuario pedro.torres Fecha Encuesta: 4/7/2017 6:31:24 PM

Id Encuesta: 127880 - Ticket:55108 - Estatus: Autorizado

Período Electoral	CAMPAÑA
Ámbito	Local
Partido Político	COALICIÓN PRI-PVEM-NUAL
Otro Partido	
Nombre Candidato	MANUEL HUMBERTO COTA JIMENEZ
Descripción del Cargo	GOBERNADOR
Otro Cargo	
Lema / Versión	NAYARIT EXIGE MEJORES RESULTADOS

Entidad	NAYARIT
Municipio	SANTIAGO IXCUINTLA
Colonia	SIN COLONIA
Calle	BOULEVARD SANTIAGO
Número	SN
Entre calle	BORDE DEL CANAL
Y Calle	SIN CALLE
C.P.	63330
Referencia	FRENTE A BIMBO
Distritos Federales	
Distritos Locales	DISTRITO V

Observaciones

Tamaño Ancho: 9 metros, alto: 3 metros

Tipo Anuncio PANORÁMICOS



Sistema Integral de Monitoreo de Espectaculares

Reporte de recorrido

Usuario pedro.torres Fecha Encuesta: 4/7/2017 7:03:45 PM

Id Encuesta: 127884 - Ticket:55108 - Estatus: Autorizado

Período Electoral	CAMPAÑA
Ámbito	Local
Partido Político	COALICIÓN PRI-PVEM-NUAL
Otro Partido	
Nombre Candidato	MANUEL HUMBERTO COTA JIMENEZ
Descripción del Cargo	GOBERNADOR
Otro Cargo	
Lema / Versión	NAYARIT EXIGE RESULTADOS

Entidad	NAYARIT
Municipio	SANTIAGO IXCUINTLA
Colonia	JUAREZ
Calle	CARRETERA A LOS CORCHOS
Número	SN
Entre calle	COLEGIO MILITAR
Y Calle	REFORMA
C.P.	63350
Referencia	A LADO DE MINI SUPER
Distritos Federales	
Distritos Locales	DISTRITO V

Observaciones

Tamaño Ancho: 9 metros, alto: 3 metros



Tipo Anuncio PANORÁMICOS



Sistema Integral de Monitoreo de Espectaculares

Reporte de recorrido

Usuario pedro.torres Fecha Encuesta: 4/7/2017 7:08:09 PM

Id Encuesta: 127885 - Ticket:55108 - Estatus: Autorizado

Período Electoral	CAMPAÑA
Ámbito	Local
Partido Político	COALICIÓN PRI-PVEM-NUAL
Otro Partido	
Nombre Candidato	MANUEL HUMBERTO COTA JIMENEZ
Descripción del Cargo	GOBERNADOR
Otro Cargo	
Lema / Versión	NAYARIT EXIGE MEJORES RESULTADOS

Entidad	NAYARIT
Municipio	SANTIAGO IXCUINTLA
Colonia	JUAREZ
Calle	CARRETERA A LOS CORCHOS
Número	SN
Entre calle	COLEGIO MILITAR
Y Calle	REFORMA
C.P.	63350
Referencia	A LADO DE MINI SUPER
Distritos Federales	
Distritos Locales	DISTRITO V

Observaciones

Tamaño Ancho: 9 metros, alto: 3 metros

Tipo Anuncio PANORÁMICOS



Sistema Integral de Monitoreo de Espectaculares

Reporte de recorrido

Usuario pedro.torres Fecha Encuesta: 4/7/2017 7:36:20 PM

Id Encuesta: 127891 - Ticket:55109 - Estatus:Autorizado

Período Electoral	CAMPAÑA
Ámbito	Local
Partido Político	COALICIÓN PRI-PVEM-NUAL
Otro Partido	
Nombre Candidato	MANUEL HUMBERTO COTA JIMENEZ
Descripción del Cargo	GOBERNADOR
Otro Cargo	
Lema / Versión	NAYARIT EXIGE RESULTADOS

Entidad	NAYARIT
Municipio	SANTIAGO IXCUINTLA
Colonia	CENTRO
Calle	OJO DE AGUA
Número	SN
Entre calle	GALEANA
Y Calle	RAYON
C.P.	63300
Referencia	AUN COSTADO DEL PUENTE DEL RIO SANTIAGO
Distritos Federales	
Distritos Locales	DISTRITO V

Observaciones

Tamaño Ancho: 9 metros, alto: 7 metros

Tipo Anuncio PANORÁMICOS



Sistema Integral de Monitoreo de Espectaculares

Reporte de recorrido

Usuario leandro.flores Fecha Encuesta: 4/18/2017 12:10:34 PM

Id Encuesta: 130744 - Ticket:55862 - Estatus: Autorizado

Período Electoral	CAMPAÑA
Ámbito	Local
Partido Político	COALICIÓN PRI-PVEM-NUAL
Otro Partido	
Nombre Candidato	MANUEL HUMBERTO COTA JIMENEZ
Descripción del Cargo	GOBERNADOR
Otro Cargo	
Lema / Versión	NAYARIT EXIGE MEJORES RESULTADOS

Entidad	NAYARIT
Municipio	RUÍZ
Colonia	SIN COLONIA
Calle	CARRETERA FEDERAL TEPIC MAZATLAN
Número	SN
Entre calle	ENTONQUE ENTRADA A RUIZ
Y Calle	SIN CALLE
C.P.	63600
Referencia	A UN LADO DE GASERA SONIGAS
Distritos Federales	
Distritos Locales	DISTRITO III

Observaciones

Tamaño Ancho: 9 metros, alto: 3 metros

Tipo Anuncio PANORÁMICOS



Sistema Integral de Monitoreo de Espectaculares

Reporte de recorrido

Usuario leandro.flores Fecha Encuesta: 4/18/2017 12:18:16 PM

Id Encuesta: 130745 - Ticket:55862 - Estatus:Autorizado

Período Electoral	CAMPAÑA
Ámbito	Local
Partido Político	COALICIÓN PRI-PVEM-NUAL
Otro Partido	
Nombre Candidato	MANUEL HUMBERTO COTA JIMENEZ
Descripción del Cargo	GOBERNADOR
Otro Cargo	
Lema / Versión	NAYARIT EXIGE MEJORES RESULTADOS

Entidad	NAYARIT
Municipio	RUÍZ
Colonia	SIN COLONIA
Calle	CARRETERA FEDERAL TEPIC MAZATLAN
Número	SN
Entre calle	ENTRONQUE ENTRADA A RUIZ
Y Calle	SIN CALLE
C.P.	63600
Referencia	ENTRADA A RUIZ
Distritos Federales	
Distritos Locales	DISTRITO III

Observaciones

Tamaño Ancho: 9 metros, alto: 3 metros

Tipo Anuncio PANORÁMICOS



Sistema Integral de Monitoreo de Espectaculares

Reporte de recorrido

Usuario leandro.flores Fecha Encuesta: 4/18/2017 1:06:02 PM

Id Encuesta: 130750 - Ticket:55862 - Estatus: Autorizado

Período Electoral	CAMPAÑA
Ámbito	Local
Partido Político	COALICIÓN PRI-PVEM-NUAL
Otro Partido	
Nombre Candidato	MANUEL HUMBERTO COTA JIMENEZ
Descripción del Cargo	GOBERNADOR
Otro Cargo	
Lema / Versión	NAYARIT EXIGE MEJORES RESULTADOS

Entidad	NAYARIT
Municipio	RUIZ
Colonia	TIJUANITA
Calle	TIJUANA
Número	SN
Entre calle	AHUACATLAN
Y Calle	ENTRONQUE AUTOPISTA
C.P.	63600
Referencia	FRENTE A GASOLINERA PEMEX 10755
Distritos Federales	
Distritos Locales	DISTRITO III

Observaciones

Tamaño Ancho: 9 metros, alto: 3 metros

Tipo Anuncio PANORÁMICOS



Sistema Integral de Monitoreo de Espectaculares

Reporte de recorrido

Usuario leandro.flores Fecha Encuesta: 4/18/2017 1:10:15 PM

Id Encuesta: 130751 - Ticket:55862 - Estatus: Autorizado

Período Electoral	CAMPAÑA
Ámbito	Local
Partido Político	COALICIÓN PRI-PVEM-NUAL
Otro Partido	
Nombre Candidato	MANUEL HUMBERTO COTA JIMENEZ
Descripción del Cargo	GOBERNADOR
Otro Cargo	
Lema / Versión	NAYARIT EXIGE MEJORES RESULTADOS

Entidad	NAYARIT
Municipio	RUÍZ
Colonia	TIJUANITA
Calle	TIJUANA
Número	SN
Entre calle	AHUACATLAN
Y Calle	ENTRONQUE AUTOPISTA
C.P.	63600
Referencia	FRENTE A GASOLINERA PEMEX 10755
Distritos Federales	
Distritos Locales	DISTRITO III

Observaciones

Tamaño Ancho: 9 metros, alto: 3 metros



Tipo Anuncio PANORÁMICOS



Sistema Integral de Monitoreo de Espectaculares

Reporte de recorrido

Usuario pedro.torres Fecha Encuesta: 4/18/2017 1:52:47 PM

Id Encuesta: 130754 - Ticket:55863 - Estatus:Autorizado

Período Electoral	CAMPAÑA
Ámbito	Local
Partido Político	COALICIÓN PRI-PVEM-NUAL
Otro Partido	
Nombre Candidato	MANUEL HUMBERTO COTA JIMENEZ
Descripción del Cargo	GOBERNADOR
Otro Cargo	
Lema / Versión	NAYARITEXIGE RESULTADOS ES MI COMPROMISO

Entidad	NAYARIT
Municipio	BAHÍA DE BANDERAS
Colonia	CENTRO
Calle	CARRETERA TEPIC PUERTO VALLARTA 200
Número	SN
Entre calle	JUVENTINO ESPINOZA
Y Calle	JOSEFA ORTIZ DE DOMINGUEZ
C.P.	63732
Referencia	AUN COSTADO DE FARMACIA BENAVIDES
Distritos Federales	
Distritos Locales	DISTRITO XVIII

Observaciones

Tamaño Ancho: 25 metros, alto: 2.5 metros

Tipo Anuncio MUROS



Sistema Integral de Monitoreo de Espectaculares

Reporte de recorrido

Usuario david.ponce Fecha Encuesta: 4/19/2017 4:37:00 PM

Id Encuesta: 130780 - Ticket:55867 - Estatus: Autorizado

Período Electoral	CAMPAÑA
Ámbito	Local
Partido Político	COALICIÓN PRI-PVEM-NUAL
Otro Partido	
Nombre Candidato	MANUEL HUMBERTO COTA JIMENEZ
Descripción del Cargo	GOBERNADOR
Otro Cargo	
Lema / Versión	NAYARIT EXIGE RESULTADOS

Entidad	NAYARIT
Municipio	TUXPAN
Colonia	PEÑAS
Calle	CARRETERA INTERNACIONAL 15
Número	SIN NUMERO
Entre calle	NINGUNA
Y Calle	NINGUNA
C.P.	63200
Referencia	PUENTE RIO SAN PEDRO
Distritos Federales	
Distritos Locales	DISTRITO XVIII

Observaciones NINGUNA

Tamaño Ancho: 12 metros, alto: 3 metros

Tipo Anuncio PANORÁMICOS



Sistema Integral de Monitoreo de Espectaculares

Reporte de recorrido

Usuario david.ponce Fecha Encuesta: 4/19/2017 12:53:15 PM

Id Encuesta: 130786 - Ticket:55868 - Estatus:Autorizado

Período Electoral	CAMPAÑA
Ámbito	Local
Partido Político	COALICIÓN PRI-PVEM-NUAL
Otro Partido	
Nombre Candidato	MANUEL HUMBERTO COTA JIMENEZ
Descripción del Cargo	GOBERNADOR
Otro Cargo	
Lema / Versión	MANUEL COTA GOBERNADOR NAYARIT EXIGE RESULTADOS

Entidad	NAYARIT
Municipio	TUXPAN
Colonia	AVIASION
Calle	INDEPENDENCIA OESTE
Número	SIN NUMERO
Entre calle	BORDO DE PROTECCION
Y Calle	NINGUNA
C.P.	63210
Referencia	FRENTE A LA SECUNDARIA HERIBERTO JARA
Distritos Federales	
Distritos Locales	DISTRITO XVIII

Observaciones NINGUNA

Tamaño Ancho: 12 metros, alto: 6 metros

Tipo Anuncio PANORÁMICOS



Sistema Integral de Monitoreo de Espectaculares

Reporte de recorrido

Usuario joel.diaza Fecha Encuesta: 4/20/2017 1:22:08 PM

Id Encuesta: 130857 - Ticket:55879 - Estatus:Autorizado

Período Electoral	CAMPAÑA
Ámbito	Local
Partido Político	COALICIÓN PRI-PVEM-NUAL
Otro Partido	
Nombre Candidato	MANUEL HUMBERTO COTA JIMENEZ
Descripción del Cargo	GOBERNADOR
Otro Cargo	
Lema / Versión	NAYARIT EXIGE RESULTADOS ES MI COMPROMISO

Entidad	NAYARIT
Municipio	SAN PEDRO LAGUNILLAS
Colonia	SAN PEDRO LAGUNILLAS
Calle	TEREBINTOS
Número	SN
Entre calle	SIN NOMBRE
Y Calle	SIN NOMBRE
C.P.	63800
Referencia	A 300 METROS DEL PUENTE DE LA ENTRADA A SAN PEDRO
Distritos Federales	
Distritos Locales	DISTRITO XIII

Observaciones	BARDA DE TERRENO BALDÍO CON PORTON NEGRO
----------------------	--

Tamaño Ancho: 40 metros, alto: 2 metros

Tipo Anuncio MUROS



Sistema Integral de Monitoreo de Espectaculares

Reporte de recorrido

Usuario joel.diaza Fecha Encuesta: 4/20/2017 1:32:34 PM

Id Encuesta: 130858 - Ticket:55879 - Estatus: Autorizado

Período Electoral	CAMPAÑA
Ámbito	Local
Partido Político	COALICIÓN PRI-PVEM-NUAL
Otro Partido	
Nombre Candidato	MANUEL HUMBERTO COTA JIMENEZ
Descripción del Cargo	GOBERNADOR
Otro Cargo	
Lema / Versión	NAYARIT EXIGE RESULTADOS ES MI COMPROMISO

Entidad	NAYARIT
Municipio	SAN PEDRO LAGUNILLAS
Colonia	LAZARO CARDENAS
Calle	TEREBINTOS
Número	SN
Entre calle	EVELIA GOMEZ
Y Calle	MARIANO MATAMOROS
C.P.	63800
Referencia	EN LA CANCHA DE FUTBOL RAPIDO
Distritos Federales	
Distritos Locales	DISTRITO XIII

Observaciones

Tamaño Ancho: 8 metros, alto: 3 metros

Tipo Anuncio PANORÁMICOS



Sistema Integral de Monitoreo de Espectaculares

Reporte de recorrido

Usuario joel.diaza Fecha Encuesta: 4/20/2017 1:39:59 PM

Id Encuesta: 130859 - Ticket:55879 - Estatus: Autorizado

Período Electoral	CAMPAÑA
Ámbito	Local
Partido Político	COALICIÓN PRI-PVEM-NUAL
Otro Partido	
Nombre Candidato	MANUEL HUMBERTO COTA JIMENEZ
Descripción del Cargo	GOBERNADOR
Otro Cargo	
Lema / Versión	NAYARIT EXIGE RESULTADOS ES MI COMPROMISO

Entidad	NAYARIT
Municipio	SAN PEDRO LAGUNILLAS
Colonia	LAZARO CÁRDENAS
Calle	MARIANO MATAMOROS
Número	SN
Entre calle	TEREBINTOS
Y Calle	30 DE JULIO
C.P.	63800
Referencia	A UN LADO DE DULCERIA LA PRINCESITA
Distritos Federales	
Distritos Locales	DISTRITO XIII

Observaciones

Tamaño Ancho: 10 metros, alto: 3 metros



Tipo Anuncio MUROS



Sistema Integral de Monitoreo de Espectaculares

Reporte de recorrido

Usuario joel.diaza Fecha Encuesta: 4/20/2017 1:46:36 PM

Id Encuesta: 130860 - Ticket:55879 - Estatus:Autorizado



Período Electoral	CAMPAÑA
Ámbito	Local
Partido Político	COALICIÓN PRI-PVEM-NUAL
Otro Partido	
Nombre Candidato	MANUEL HUMBERTO COTA JIMENEZ
Descripción del Cargo	GOBERNADOR
Otro Cargo	
Lema / Versión	NAYARIT EXIGE RESULTADOS ES MI COMPROMISO

Entidad	NAYARIT
Municipio	SAN PEDRO LAGUNILLAS
Colonia	LAZARO CÁRDENAS
Calle	TEREBINTOS
Número	SN
Entre calle	MIGUEL HIDALGO
Y Calle	DONATO GUERRA
C.P.	63800
Referencia	A UN LADO DE CARNICERÍA LOS ARCOS
Distritos Federales	
Distritos Locales	DISTRITO XIII

Observaciones

Tamaño Ancho: 25 metros, alto: 3 metros

Tipo Anuncio MUROS



Sistema Integral de Monitoreo de Espectaculares

Reporte de recorrido

Usuario joel.diaza Fecha Encuesta: 4/20/2017 1:51:22 PM

Id Encuesta: 130861 - Ticket:55879 - Estatus:Autorizado

Período Electoral	CAMPAÑA
Ámbito	Local
Partido Político	COALICIÓN PRI-PVEM-NUAL
Otro Partido	
Nombre Candidato	MANUEL HUMBERTO COTA JIMENEZ
Descripción del Cargo	GOBERNADOR
Otro Cargo	
Lema / Versión	NAYARIT EXIGE RESULTADOS ES MI COMPROMISO

Entidad	NAYARIT
Municipio	SAN PEDRO LAGUNILLAS
Colonia	BARRIO DE ABAJO
Calle	MOGUEL HIDALGO
Número	SN
Entre calle	DONATO GUERRA
Y Calle	CONSTITUCIÓN
C.P.	63800
Referencia	FRENTE A ALMACÉN DE FERTILIZANTES
Distritos Federales	
Distritos Locales	DISTRITO XIII

Observaciones

Tamaño Ancho: 12 metros, alto: 1.9 metros

Tipo Anuncio MUROS



Sistema Integral de Monitoreo de Espectaculares

Reporte de recorrido

Usuario joel.diaza Fecha Encuesta: 4/20/2017 1:55:00 PM

Id Encuesta: 130862 - Ticket:55879 - Estatus: Autorizado

Período Electoral	CAMPAÑA
Ámbito	Local
Partido Político	COALICIÓN PRI-PVEM-NUAL
Otro Partido	
Nombre Candidato	MANUEL HUMBERTO COTA JIMENEZ
Descripción del Cargo	GOBERNADOR
Otro Cargo	
Lema / Versión	NAYARIT EXIGE RESULTADOS ES MI COMPROMISO

Entidad	NAYARIT
Municipio	SAN PEDRO LAGUNILLAS
Colonia	BARRIO BAJO
Calle	DONATO GUERRA
Número	SN
Entre calle	MIGUEL HIDALGO
Y Calle	NICOLAS BRAVO
C.P.	63800
Referencia	FRENTE A PURIFICADORA DE AGUA
Distritos Federales	
Distritos Locales	DISTRITO XIII

Observaciones

Tamaño Ancho: 25 metros, alto: 3 metros

Tipo Anuncio MUROS



Sistema Integral de Monitoreo de Espectaculares

Reporte de recorrido

Usuario joel.diaza Fecha Encuesta: 4/20/2017 2:00:56 PM

Id Encuesta: 130863 - Ticket:55879 - Estatus: Autorizado

Período Electoral	CAMPAÑA
Ámbito	Local
Partido Político	COALICIÓN PRI-PVEM-NUAL
Otro Partido	
Nombre Candidato	MANUEL HUMBERTO COTA JIMENEZ
Descripción del Cargo	GOBERNADOR
Otro Cargo	
Lema / Versión	NAYARIT EXIGE RESULTADOS ES MI COMPROMISO

Entidad	NAYARIT
Municipio	SAN PEDRO LAGUNILLAS
Colonia	BARRIO BAJO
Calle	MIGUEL HIDALGO
Número	163
Entre calle	JOSE CEVALLOS
Y Calle	N. RÉGULES
C.P.	63800
Referencia	A UN LADO DE CASA AZUL DE DOS PISOS NUM 159
Distritos Federales	
Distritos Locales	DISTRITO XIII

Observaciones

Tamaño Ancho: 16 metros, alto: 3 metros

Tipo Anuncio MUROS



Sistema Integral de Monitoreo de Espectaculares

Reporte de recorrido

Usuario joel.diaza Fecha Encuesta: 4/20/2017 2:11:33 PM

Id Encuesta: 130864 - Ticket:55879 - Estatus: Autorizado

Período Electoral	CAMPAÑA
Ámbito	Local
Partido Político	COALICIÓN PRI-PVEM-NUAL
Otro Partido	
Nombre Candidato	MANUEL HUMBERTO COTA JIMENEZ
Descripción del Cargo	GOBERNADOR
Otro Cargo	
Lema / Versión	NAYARIT EXIGE RESULTADOS ES MI COMPROMISO

Entidad	NAYARIT
Municipio	SAN PEDRO LAGUNILLAS
Colonia	BARRIO BAJO
Calle	CUAUHTÉMOC
Número	SN
Entre calle	FCO I MADERO
Y Calle	NEGRETE
C.P.	63800
Referencia	ESQUINA FRENTE A ESQUINA CASA COLOR BLANCO NÚMERO 100
Distritos Federales	
Distritos Locales	DISTRITO XIII

Observaciones

Tamaño Ancho: 15 metros, alto: 2.5 metros

Tipo Anuncio MUROS



Sistema Integral de Monitoreo de Espectaculares

Reporte de recorrido

Usuario joel.diaza Fecha Encuesta: 4/20/2017 2:24:28 PM


Id Encuesta: 130865 - Ticket:55879 - Estatus:Autorizado

Período Electoral	CAMPAÑA
Ámbito	Local
Partido Político	COALICIÓN PRI-PVEM-NUAL
Otro Partido	
Nombre Candidato	MANUEL HUMBERTO COTA JIMENEZ
Descripción del Cargo	GOBERNADOR
Otro Cargo	
Lema / Versión	NAYARIT EXIGE RESULTADOS ES MI COMPROMISO

Entidad	NAYARIT
Municipio	SAN PEDRO LAGUNILLAS
Colonia	BARRIO BAJO
Calle	NICOLAS BRAVO
Número	SN
Entre calle	DONATO GUERRA
Y Calle	CONSTITUCIÓN
C.P.	63800
Referencia	A UN COSTADO DE CASA NUMERO 246
Distritos Federales	
Distritos Locales	DISTRITO XIII

Observaciones

Tamaño Ancho: 13 metros, alto: 3 metros



Tipo Anuncio MUROS



Sistema Integral de Monitoreo de Espectaculares

Reporte de recorrido

Usuario pedro.torres Fecha Encuesta: 4/20/2017 3:45:15 PM

Id Encuesta: 130963 - Ticket:55893 - Estatus: Autorizado

Período Electoral	CAMPAÑA
Ámbito	Local
Partido Político	COALICIÓN PRI-PVEM-NUAL
Otro Partido	
Nombre Candidato	MANUEL HUMBERTO COTA JIMENEZ
Descripción del Cargo	GOBERNADOR
Otro Cargo	
Lema / Versión	NAYARIT EXIGE RESULTADOS

Entidad	NAYARIT
Municipio	SANTIAGO IXCUINTLA
Colonia	CENTRO
Calle	BORDO
Número	SN
Entre calle	SIN CALLE
Y Calle	SALIDA TEPIC SANTIAGO
C.P.	63300
Referencia	FRENTE AL ARCO BIENVENIDOS A SANTIAGO
Distritos Federales	
Distritos Locales	DISTRITO V

Observaciones

Tamaño Ancho: 30 metros, alto: 3 metros

Tipo Anuncio MUROS



Sistema Integral de Monitoreo de Espectaculares

Reporte de recorrido

Usuario david.ponce Fecha Encuesta: 4/24/2017 12:33:38 PM

Id Encuesta: 131581 - Ticket:56007 - Estatus:Autorizado

Período Electoral	CAMPAÑA
Ámbito	Local
Partido Político	COALICIÓN PRI-PVEM-NUAL
Otro Partido	
Nombre Candidato	MANUEL HUMBERTO COTA JIMENEZ
Descripción del Cargo	GOBERNADOR
Otro Cargo	
Lema / Versión	NAYARIT EXIGE RESULTADOS

Entidad	NAYARIT
Municipio	SAN BLAS
Colonia	SIN COLONIA
Calle	CARRETERA SAN BLAS TEPIC
Número	SN
Entre calle	SIN CALLE
Y Calle	SIN CALLE
C.P.	63740
Referencia	CERCA CAPITANIA PUERTO
Distritos Federales	
Distritos Locales	DISTRITO X

Observaciones

Tamaño Ancho: 9 metros, alto: 3 metros

Tipo Anuncio PANORÁMICOS



Sistema Integral de Monitoreo de Espectaculares

Reporte de recorrido

Usuario david.ponce Fecha Encuesta: 4/24/2017 1:02:10 PM

Id Encuesta: 131586 - Ticket:56007 - Estatus: Autorizado

Período Electoral	CAMPAÑA
Ámbito	Local
Partido Político	COALICIÓN PRI-PVEM-NUAL
Otro Partido	
Nombre Candidato	MANUEL HUMBERTO COTA JIMENEZ
Descripción del Cargo	GOBERNADOR
Otro Cargo	
Lema / Versión	NAYARIT EXIGE RESULTADOS

Entidad	NAYARIT
Municipio	SAN BLAS
Colonia	CENTRO
Calle	JUAREZ
Número	SN
Entre calle	JUAN ESCUTIA
Y Calle	AMADO NERVO
C.P.	63740
Referencia	FRENTE HOTEL LA QUINTA SIERRA
Distritos Federales	
Distritos Locales	DISTRITO X

Observaciones

Tamaño Ancho: 9 metros, alto: 3 metros

Tipo Anuncio PANORÁMICOS



Sistema Integral de Monitoreo de Espectaculares

Reporte de recorrido

Usuario david.ponce Fecha Encuesta: 4/24/2017 1:13:21 PM

Id Encuesta: 131587 - Ticket:56007 - Estatus: Autorizado

Período Electoral	CAMPAÑA
Ámbito	Local
Partido Político	COALICIÓN PRI-PVEM-NUAL
Otro Partido	
Nombre Candidato	MANUEL HUMBERTO COTA JIMENEZ
Descripción del Cargo	GOBERNADOR
Otro Cargo	
Lema / Versión	NAYARIT EXIGE RESULTADOS

Entidad	NAYARIT
Municipio	SAN BLAS
Colonia	CENTRO
Calle	H BATALLON DE SAN BLAS
Número	SN
Entre calle	GUERRERO
Y Calle	OAXACA
C.P.	63740
Referencia	FRENTE CLINICA IMSS
Distritos Federales	
Distritos Locales	DISTRITO X

Observaciones

Tamaño Ancho: 9.3 metros, alto: 2 metros

Tipo Anuncio MUROS



Sistema Integral de Monitoreo de Espectaculares

Reporte de recorrido

Usuario david.ponce Fecha Encuesta: 4/24/2017 1:19:27 PM

Id Encuesta: 131588 - Ticket:56007 - Estatus: Autorizado

Período Electoral	CAMPAÑA
Ámbito	Local
Partido Político	COALICIÓN PRI-PVEM-NUAL
Otro Partido	
Nombre Candidato	MANUEL HUMBERTO COTA JIMENEZ
Descripción del Cargo	GOBERNADOR
Otro Cargo	
Lema / Versión	NAYARIT EXIGE RESULTADOS

Entidad	NAYARIT
Municipio	SAN BLAS
Colonia	CENTRO
Calle	GUERRERO
Número	SN
Entre calle	H BATALLON DE SAN BLAS
Y Calle	CANILIZO SUR
C.P.	63740
Referencia	ENFRENTE CLINICA IMSS 13
Distritos Federales	
Distritos Locales	DISTRITO X

Observaciones

Tamaño Ancho: 11 metros, alto: 2.2 metros

Tipo Anuncio MUROS



Sistema Integral de Monitoreo de Espectaculares

Reporte de recorrido

Usuario joel.diaza Fecha Encuesta: 4/24/2017 1:02:02 PM

Id Encuesta: 131589 - Ticket:56008 - Estatus: Autorizado

Período Electoral	CAMPAÑA
Ámbito	Local
Partido Político	COALICIÓN PRI-PVEM-NUAL
Otro Partido	
Nombre Candidato	NINGUNO
Descripción del Cargo	INSTITUCIONAL LOCAL
Otro Cargo	
Lema / Versión	#SOMOSPRI

Entidad	NAYARIT
Municipio	JALA
Colonia	SAN FRANCISCO
Calle	MORELOS
Número	SN
Entre calle	TAMPICO
Y Calle	CANAL
C.P.	63890
Referencia	FRENTE A NUMERO 219
Distritos Federales	
Distritos Locales	DISTRITO XIII

Observaciones

Tamaño Ancho: 8.3 metros, alto: 2 metros

Tipo Anuncio MUROS



Sistema Integral de Monitoreo de Espectaculares

Reporte de recorrido

Usuario joel.diaza Fecha Encuesta: 4/24/2017 2:00:56 PM

Id Encuesta: 131596 - Ticket:56008 - Estatus:Autorizado

Período Electoral	CAMPAÑA
Ámbito	Local
Partido Político	COALICIÓN PRI-PVEM-NUAL
Otro Partido	
Nombre Candidato	MANUEL HUMBERTO COTA JIMENEZ
Descripción del Cargo	GOBERNADOR
Otro Cargo	
Lema / Versión	NAUARIT EXOGE RESULTADOS ES MI COMPROMISO

Entidad	NAYARIT
Municipio	AHUACATLÁN
Colonia	EJIDO LA PICHANCHA
Calle	CARRETERA FEDERAL 15 ENTRONQUE CON JALA
Número	SN
Entre calle	SIN NOMBRE
Y Calle	SIN NOMBRE
C.P.	63900
Referencia	ENTRONQUE
Distritos Federales	
Distritos Locales	DISTRITO XVI

Observaciones

Tamaño Ancho: 8.5 metros, alto: 3 metros



Tipo Anuncio PANORÁMICOS



Sistema Integral de Monitoreo de Espectaculares

Reporte de recorrido

Usuario pedro.torres Fecha Encuesta: 4/24/2017 2:03:03 PM

Id Encuesta: 131605 - Ticket:56010 - Estatus: Autorizado

Período Electoral	CAMPAÑA
Ámbito	Local
Partido Político	COALICIÓN PRI-PVEM-NUAL
Otro Partido	
Nombre Candidato	MANUEL HUMBERTO COTA JIMENEZ
Descripción del Cargo	GOBERNADOR
Otro Cargo	
Lema / Versión	NAYARIT EXIGE RESULTADOS

Entidad	NAYARIT
Municipio	TECUALA
Colonia	SN
Calle	CARRETERA TECUALA NOVILLERO
Número	SN
Entre calle	SN
Y Calle	SN
C.P.	63440
Referencia	PASO HONDO POBLADO
Distritos Federales	
Distritos Locales	DISTRITO II

Observaciones

Tamaño Ancho: 10 metros, alto: 2 metros

Tipo Anuncio MUROS



Sistema Integral de Monitoreo de Espectaculares

Reporte de recorrido

Usuario david.ponce Fecha Encuesta: 4/24/2017 1:23:55 PM

Id Encuesta: 131610 - Ticket:56011 - Estatus: Autorizado

Período Electoral	CAMPAÑA
Ámbito	Local
Partido Político	COALICIÓN PRI-PVEM-NUAL
Otro Partido	
Nombre Candidato	MANUEL HUMBERTO COTA JIMENEZ
Descripción del Cargo	GOBERNADOR
Otro Cargo	
Lema / Versión	NAYARIT EXIGE RESULTADOS

Entidad	NAYARIT
Municipio	SAN BLAS
Colonia	CENTRO
Calle	CANALIZO SUR
Número	SN
Entre calle	GUERRERO
Y Calle	ESQ
C.P.	63740
Referencia	A UN LADO CLINICA IMSS
Distritos Federales	
Distritos Locales	DISTRITO X

Observaciones

Tamaño Ancho: 11 metros, alto: 2.2 metros

Tipo Anuncio MUROS



Sistema Integral de Monitoreo de Espectaculares

Reporte de recorrido

Usuario david.ponce Fecha Encuesta: 4/24/2017 2:29:29 PM

Id Encuesta: 131616 - Ticket:56011 - Estatus: Autorizado

Período Electoral	CAMPAÑA
Ámbito	Local
Partido Político	COALICIÓN PRI-PVEM-NUAL
Otro Partido	
Nombre Candidato	MANUEL HUMBERTO COTA JIMENEZ
Descripción del Cargo	GOBERNADOR
Otro Cargo	
Lema / Versión	NAYARIT EXIGE RESULTADOS

Entidad	NAYARIT
Municipio	SAN BLAS
Colonia	CENTRO
Calle	BRAVO
Número	SN
Entre calle	SINALOA
Y Calle	SONORA
C.P.	63740
Referencia	FRENTE VETERINARIA CELIS
Distritos Federales	
Distritos Locales	DISTRITO X

Observaciones

Tamaño Ancho: 10.5 metros, alto: 1 metros

Tipo Anuncio MUROS



Sistema Integral de Monitoreo de Espectaculares

Reporte de recorrido

Usuario pedro.torres Fecha Encuesta: 4/24/2017 4:42:39 PM

Id Encuesta: 131619 - Ticket:56012 - Estatus: Autorizado

Período Electoral	CAMPAÑA
Ámbito	Local
Partido Político	COALICIÓN PRI-PVEM-NUAL
Otro Partido	
Nombre Candidato	MANUEL HUMBERTO COTA JIMENEZ
Descripción del Cargo	GOBERNADOR
Otro Cargo	
Lema / Versión	MANUEL COTA GOBERNADOR

Entidad	NAYARIT
Municipio	TECUALA
Colonia	CENTRO
Calle	LUIS DONALDO COLOSIO
Número	SN
Entre calle	AMADO NERVO
Y Calle	GUERRERO
C.P.	63455
Referencia	FRENTE A MINI SUPER PINZÓN
Distritos Federales	
Distritos Locales	DISTRITO II

Observaciones

Tamaño Ancho: 6 metros, alto: 2 metros

Tipo Anuncio MUROS



Sistema Integral de Monitoreo de Espectaculares

Reporte de recorrido

Usuario pedro.torres Fecha Encuesta: 4/24/2017 4:48:01 PM

Id Encuesta: 131620 - Ticket:56012 - Estatus: Autorizado

Período Electoral	CAMPAÑA
Ámbito	Local
Partido Político	COALICIÓN PRI-PVEM-NUAL
Otro Partido	
Nombre Candidato	MANUEL HUMBERTO COTA JIMENEZ
Descripción del Cargo	GOBERNADOR
Otro Cargo	
Lema / Versión	NAYARIT EXIGE RESULTADOS

Entidad	NAYARIT
Municipio	TECUALA
Colonia	CENTRO
Calle	AMADO NERVO
Número	SN
Entre calle	LUIS DONALDO COLOSIO
Y Calle	COLIMA
C.P.	63455
Referencia	FRENTE A SUPER SIX
Distritos Federales	
Distritos Locales	DISTRITO II

Observaciones

Tamaño Ancho: 8 metros, alto: 2 metros

Tipo Anuncio MANTAS



Sistema Integral de Monitoreo de Espectaculares

Reporte de recorrido

Usuario pedro.torres Fecha Encuesta: 4/24/2017 4:56:18 PM

Id Encuesta: 131621 - Ticket:56012 - Estatus:Autorizado

Período Electoral	CAMPAÑA
Ámbito	Local
Partido Político	COALICIÓN PRI-PVEM-NUAL
Otro Partido	
Nombre Candidato	MANUEL HUMBERTO COTA JIMENEZ
Descripción del Cargo	GOBERNADOR
Otro Cargo	
Lema / Versión	NAYARIT EXIGE RESULTADOS

Entidad	NAYARIT
Municipio	TECUALA
Colonia	CENTRO
Calle	TECUALA ACAPONETA
Número	SN
Entre calle	SIN CALLE
Y Calle	SIN CALLE
C.P.	63440
Referencia	ENTRADA A TECUALA
Distritos Federales	
Distritos Locales	DISTRITO II

Observaciones

Tamaño Ancho: 9 metros, alto: 3 metros

Tipo Anuncio PANORÁMICOS



Sistema Integral de Monitoreo de Espectaculares

Reporte de recorrido

Usuario pedro.torres Fecha Encuesta: 4/24/2017 5:01:36 PM

Id Encuesta: 131622 - Ticket:56012 - Estatus:Autorizado

Período Electoral	CAMPAÑA
Ámbito	Local
Partido Político	COALICIÓN PRI-PVEM-NUAL
Otro Partido	
Nombre Candidato	MANUEL HUMBERTO COTA JIMENEZ
Descripción del Cargo	GOBERNADOR
Otro Cargo	
Lema / Versión	MANUEL COTA

Entidad	NAYARIT
Municipio	TECUALA
Colonia	CENTRO
Calle	TECUALA ACAPONETA
Número	SN
Entre calle	ZAPATA
Y Calle	ZARAGOZA
C.P.	63440
Referencia	ENTRADA A TECUALA AÚN COSTADO DE COMISARIA MUNICIPAL DE TECUALA
Distritos Federales	
Distritos Locales	DISTRITO II

Observaciones

Tamaño Ancho: 6 metros, alto: 2 metros

Tipo Anuncio MUROS



Sistema Integral de Monitoreo de Espectaculares

Reporte de recorrido

Usuario pedro.torres Fecha Encuesta: 4/24/2017 5:22:28 PM

Id Encuesta: 131623 - Ticket:56012 - Estatus: Autorizado

Período Electoral	CAMPAÑA
Ámbito	Local
Partido Político	COALICIÓN PRI-PVEM-NUAL
Otro Partido	
Nombre Candidato	MANUEL HUMBERTO COTA JIMENEZ
Descripción del Cargo	GOBERNADOR
Otro Cargo	
Lema / Versión	NAYARIT EXIGE RESULTADOS

Entidad	NAYARIT
Municipio	TECUALA
Colonia	EL FILO DE ARRIBA
Calle	CARRETERA EL FILO TECUALA
Número	SN
Entre calle	JUAN ESCUTIA
Y Calle	ZARAGOZA
C.P.	63440
Referencia	PASANDO EL RIO TECUALA EL FILO
Distritos Federales	
Distritos Locales	DISTRITO II

Observaciones

Tamaño Ancho: 5 metros, alto: 3 metros

Tipo Anuncio PANORÁMICOS



Sistema Integral de Monitoreo de Espectaculares

Reporte de recorrido

Usuario pedro.torres Fecha Encuesta: 4/24/2017 5:27:01 PM

Id Encuesta: 131624 - Ticket:56012 - Estatus:Autorizado

Período Electoral	CAMPAÑA
Ámbito	Local
Partido Político	COALICIÓN PRI-PVEM-NUAL
Otro Partido	
Nombre Candidato	MANUEL HUMBERTO COTA JIMENEZ
Descripción del Cargo	GOBERNADOR
Otro Cargo	
Lema / Versión	SIN LEMA

Entidad	NAYARIT
Municipio	TECUALA
Colonia	FILO DE ARRIBA
Calle	CARRETERA TECUALA EL FILO
Número	SN
Entre calle	JUAN ESCUTIA
Y Calle	FCO I MADERO
C.P.	63440
Referencia	PASANDO EL PUENTE DEL RIO TECUALA EL FILO
Distritos Federales	
Distritos Locales	DISTRITO II

Observaciones

Tamaño Ancho: 8 metros, alto: 2 metros

Tipo Anuncio MUROS



Sistema Integral de Monitoreo de Espectaculares

Reporte de recorrido

Usuario pedro.torres Fecha Encuesta: 4/24/2017 5:30:19 PM

Id Encuesta: 131625 - Ticket:56012 - Estatus: Autorizado

Período Electoral	CAMPAÑA
Ámbito	Local
Partido Político	COALICIÓN PRI-PVEM-NUAL
Otro Partido	
Nombre Candidato	MANUEL HUMBERTO COTA JIMENEZ
Descripción del Cargo	GOBERNADOR
Otro Cargo	
Lema / Versión	NAYARIT EXIGE RESULTADOS

Entidad	NAYARIT
Municipio	TECUALA
Colonia	FILO DE ARRIBA
Calle	CARRETERA TECUALA EL FILO
Número	SN
Entre calle	FCO I MADERO
Y Calle	JUAN ESCUTIA
C.P.	63440
Referencia	PASANDO EL PUENTE DEL RIO TECUALA EL FILO
Distritos Federales	
Distritos Locales	DISTRITO II

Observaciones

Tamaño Ancho: 12 metros, alto: 3 metros

Tipo Anuncio MUROS



Sistema Integral de Monitoreo de Espectaculares

Reporte de recorrido

Usuario pedro.torres Fecha Encuesta: 4/24/2017 5:45:40 PM

Id Encuesta: 131627 - Ticket:56012 - Estatus:Autorizado

Período Electoral	CAMPAÑA
Ámbito	Local
Partido Político	COALICIÓN PRI-PVEM-NUAL
Otro Partido	
Nombre Candidato	MANUEL HUMBERTO COTA JIMENEZ
Descripción del Cargo	GOBERNADOR
Otro Cargo	
Lema / Versión	NAYARIT EXIGE RESULTADOS

Entidad	NAYARIT
Municipio	TECUALA
Colonia	MANCILLAS
Calle	MEXICO
Número	SN
Entre calle	ABASOLO
Y Calle	SIN CALLE
C.P.	63440
Referencia	SALIDA A EL FILO
Distritos Federales	
Distritos Locales	DISTRITO II

Observaciones

Tamaño Ancho: 5 metros, alto: 3 metros



Tipo Anuncio PANORÁMICOS



Sistema Integral de Monitoreo de Espectaculares

Reporte de recorrido

Usuario pedro.torres Fecha Encuesta: 4/25/2017 11:48:18 AM

Id Encuesta: 131636 - Ticket:56016 - Estatus:Autorizado

Período Electoral	CAMPAÑA
Ámbito	Local
Partido Político	COALICIÓN PRI-PVEM-NUAL
Otro Partido	
Nombre Candidato	MANUEL HUMBERTO COTA JIMENEZ
Descripción del Cargo	GOBERNADOR
Otro Cargo	
Lema / Versión	NAYARIT EXIGE RESULTADOS ES MI COMPROMISO

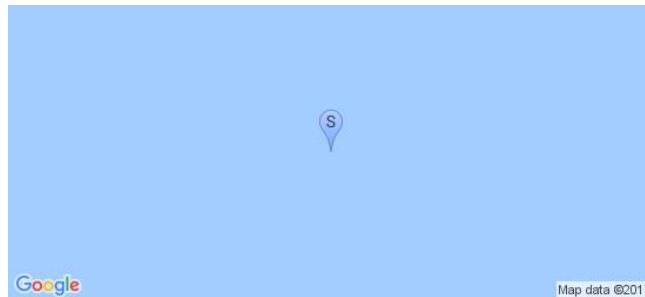
Entidad	NAYARIT
Municipio	XALISCO
Colonia	LOMAS DEL NAYAR
Calle	BOULEVARD TEPIC XALISCO
Número	SN
Entre calle	FIGUEROA
Y Calle	SIN NOMBRE
C.P.	63780
Referencia	ENTRADA A XALISCO
Distritos Federales	
Distritos Locales	DISTRITO XIV

Observaciones

Tamaño Ancho: 25 metros, alto: 2.5 metros



Tipo Anuncio MUROS



Sistema Integral de Monitoreo de Espectaculares

Reporte de recorrido

Usuario pedro.torres Fecha Encuesta: 4/25/2017 11:59:21 AM

Id Encuesta: 131637 - Ticket:56016 - Estatus:Autorizado

Período Electoral	CAMPAÑA
Ámbito	Local
Partido Político	COALICIÓN PRI-PVEM-NUAL
Otro Partido	
Nombre Candidato	MANUEL HUMBERTO COTA JIMENEZ
Descripción del Cargo	GOBERNADOR
Otro Cargo	
Lema / Versión	NAYARIT EXIGE RESULTADOS ES MI COMPROMISO

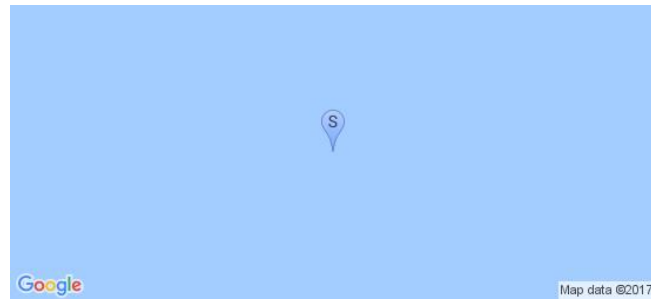
Entidad	NAYARIT
Municipio	XALISCO
Colonia	LOMAS DEL NAYAR
Calle	BOULEVARD TEPIC XALISCO
Número	SN
Entre calle	FIGUEROA
Y Calle	SIN NOMBRE
C.P.	63780
Referencia	ENTRADA TEPIC XALISCO
Distritos Federales	
Distritos Locales	DISTRITO XIV

Observaciones

Tamaño Ancho: 12 metros, alto: 3 metros



Tipo Anuncio MUROS



Sistema Integral de Monitoreo de Espectaculares

Reporte de recorrido

Usuario pedro.torres Fecha Encuesta: 4/25/2017 12:06:06 PM

Id Encuesta: 131638 - Ticket:56016 - Estatus:Autorizado

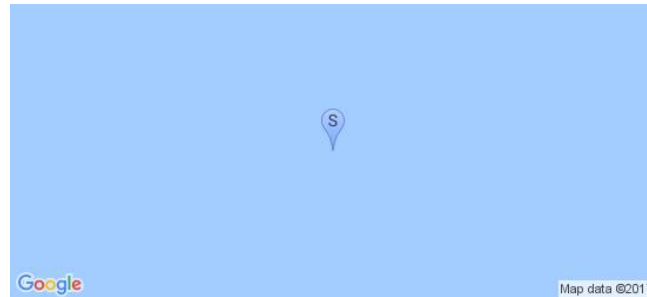
Período Electoral	CAMPAÑA
Ámbito	Local
Partido Político	COALICIÓN PRI-PVEM-NUAL
Otro Partido	
Nombre Candidato	MANUEL HUMBERTO COTA JIMENEZ
Descripción del Cargo	GOBERNADOR
Otro Cargo	
Lema / Versión	NAYARIT EXIGE RESULTADOS

Entidad	NAYARIT
Municipio	XALISCO
Colonia	LOMAS DEL NAYAR
Calle	BUOLEVARD TEPIC XALISCO
Número	SN
Entre calle	URANO
Y Calle	MERCURIO
C.P.	63872
Referencia	CARROCERIAS MEDINA
Distritos Federales	
Distritos Locales	DISTRITO XIV

Observaciones

Tamaño Ancho: 9 metros, alto: 8 metros

Tipo Anuncio PANORÁMICOS



Sistema Integral de Monitoreo de Espectaculares

Reporte de recorrido

Usuario pedro.torres Fecha Encuesta: 4/25/2017 12:09:21 PM

Id Encuesta: 131639 - Ticket:56016 - Estatus:Autorizado

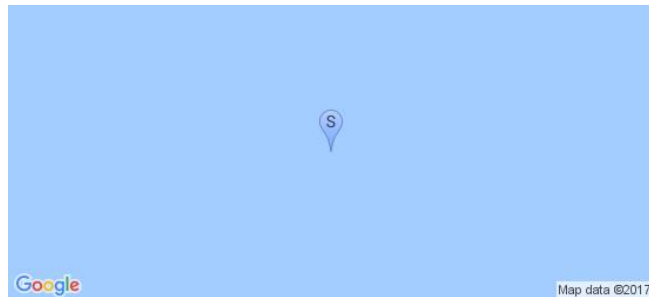

Período Electoral	CAMPAÑA
Ámbito	Local
Partido Político	COALICIÓN PRI-PVEM-NUAL
Otro Partido	
Nombre Candidato	MANUEL HUMBERTO COTA JIMENEZ
Descripción del Cargo	GOBERNADOR
Otro Cargo	
Lema / Versión	NAYARIT EXIGE RESULTADOS ES MI COMPROMISO

Entidad	NAYARIT
Municipio	XALISCO
Colonia	LLMAS DEL NAYAR
Calle	BOULEVARD TEPIC XALISCO
Número	SN
Entre calle	URANO
Y Calle	MERCURIO
C.P.	63787
Referencia	A UN COSTADO DE CARROCERIAS MEDINA
Distritos Federales	
Distritos Locales	DISTRITO XIV

Observaciones PORTON AL CENTRO DE MURO

Tamaño Ancho: 25 metros, alto: 2.5 metros

Tipo Anuncio MUROS



Sistema Integral de Monitoreo de Espectaculares

Reporte de recorrido

Usuario pedro.torres Fecha Encuesta: 4/25/2017 12:23:18 PM

Id Encuesta: 131641 - Ticket:56016 - Estatus:Autorizado

Período Electoral	CAMPAÑA
Ámbito	Local
Partido Político	COALICIÓN PRI-PVEM-NUAL
Otro Partido	
Nombre Candidato	MANUEL HUMBERTO COTA JIMENEZ
Descripción del Cargo	GOBERNADOR
Otro Cargo	
Lema / Versión	NAYARIT EXIGE RESULTADOS ES MI COMPROMISO

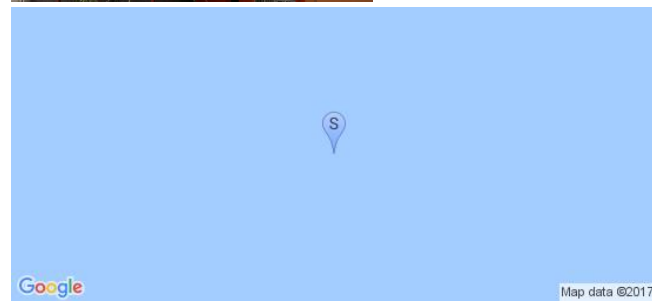
Entidad	NAYARIT
Municipio	XALISCO
Colonia	EL INDIO
Calle	HIDALGO
Número	SN
Entre calle	SANGANGÜEY
Y Calle	GUERRERO
C.P.	63780
Referencia	A CUN COSTADO DE CAUCE DE ARROYO
Distritos Federales	
Distritos Locales	DISTRITO XIV

Observaciones

Tamaño Ancho: 7 metros, alto: 6 metros



Tipo Anuncio PANORÁMICOS



Sistema Integral de Monitoreo de Espectaculares

Reporte de recorrido

Usuario pedro.torres Fecha Encuesta: 4/25/2017 12:47:22 PM

Id Encuesta: 131642 - Ticket:56016 - Estatus:Autorizado

Período Electoral	CAMPAÑA
Ámbito	Local
Partido Político	COALICIÓN PRI-PVEM-NUAL
Otro Partido	
Nombre Candidato	MANUEL HUMBERTO COTA JIMENEZ
Descripción del Cargo	GOBERNADOR
Otro Cargo	
Lema / Versión	NAYARIT EXIGE RESULTADOS ES MI COMPROMISO

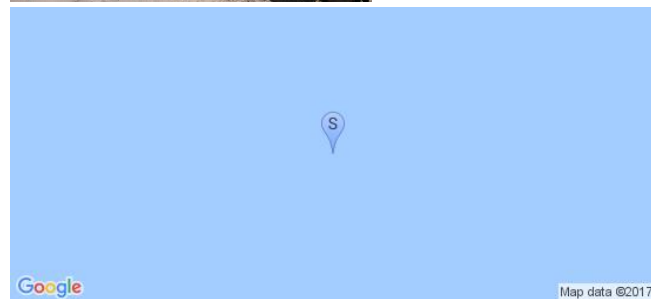
Entidad	NAYARIT
Municipio	XALISCO
Colonia	CENTRO
Calle	HIDALGO
Número	160 SUR
Entre calle	P. SANCHEZ
Y Calle	MINA
C.P.	63780
Referencia	CONTRA ESQUINA DE FUNERARIA FERNANDEZ
Distritos Federales	
Distritos Locales	DISTRITO XIV

Observaciones

Tamaño Ancho: 6 metros, alto: 2 metros



Tipo Anuncio MUROS



Sistema Integral de Monitoreo de Espectaculares

Reporte de recorrido

Usuario pedro.torres Fecha Encuesta: 4/25/2017 12:52:32 PM

Id Encuesta: 131643 - Ticket:56016 - Estatus:Autorizado

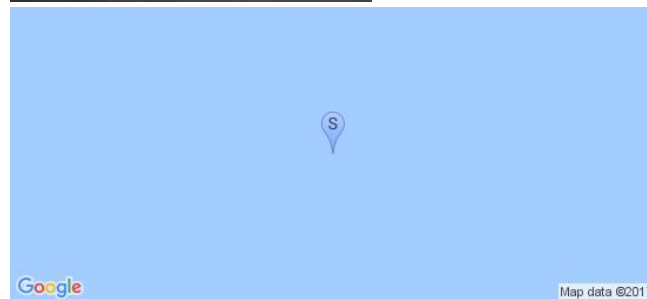
Período Electoral	CAMPAÑA
Ámbito	Local
Partido Político	COALICIÓN PRI-PVEM-NUAL
Otro Partido	
Nombre Candidato	MANUEL HUMBERTO COTA JIMENEZ
Descripción del Cargo	GOBERNADOR
Otro Cargo	
Lema / Versión	NAYARIT EXIGE RESULTADOS ES MI COMPROMISO

Entidad	NAYARIT
Municipio	XALISCO
Colonia	CENTRO
Calle	HIDALGO
Número	SN
Entre calle	MINA
Y Calle	CUAUHTEMOC
C.P.	63780
Referencia	FRENTE A TALLER MECÁNICO AUTOMOTRIZ
Distritos Federales	
Distritos Locales	DISTRITO XIV

Observaciones

Tamaño Ancho: 15 metros, alto: 2 metros

Tipo Anuncio MUROS



Sistema Integral de Monitoreo de Espectaculares

Reporte de recorrido

Usuario pedro.torres Fecha Encuesta: 4/25/2017 1:00:33 PM

Id Encuesta: 131644 - Ticket:56016 - Estatus:Autorizado

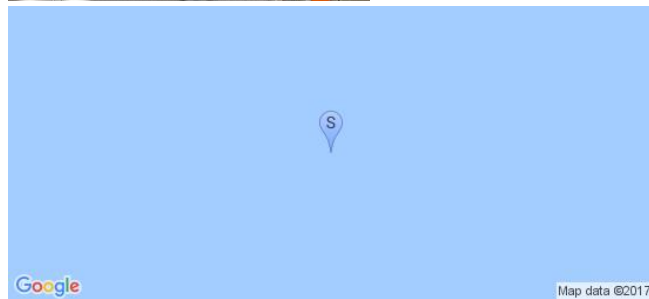
Período Electoral	CAMPAÑA
Ámbito	Local
Partido Político	COALICIÓN PRI-PVEM-NUAL
Otro Partido	
Nombre Candidato	MANUEL HUMBERTO COTA JIMENEZ
Descripción del Cargo	GOBERNADOR
Otro Cargo	
Lema / Versión	NAYARIT EXIGE RESULTADOS

Entidad	NAYARIT
Municipio	XALISCO
Colonia	CENTRO
Calle	XALISCO TEPIC
Número	SN
Entre calle	LIMANTOUR
Y Calle	JOSE MARIA MERCADO
C.P.	63780
Referencia	FRENTE TIENDA DE ROPA KATELYNN
Distritos Federales	
Distritos Locales	DISTRITO XIV

Observaciones

Tamaño Ancho: 10 metros, alto: 2 metros

Tipo Anuncio MUROS



Sistema Integral de Monitoreo de Espectaculares

Reporte de recorrido

Usuario pedro.torres Fecha Encuesta: 4/25/2017 1:04:25 PM

Id Encuesta: 131645 - Ticket:56016 - Estatus: Autorizado

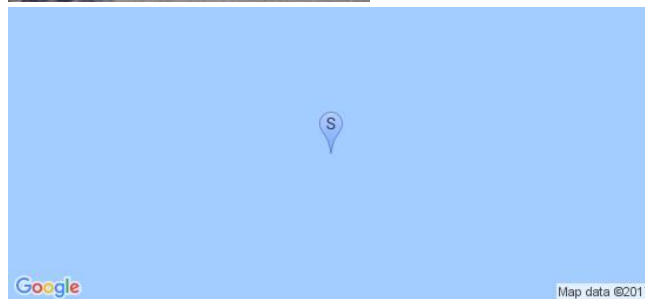
Período Electoral	CAMPAÑA
Ámbito	Local
Partido Político	COALICIÓN PRI-PVEM-NUAL
Otro Partido	
Nombre Candidato	MANUEL HUMBERTO COTA JIMENEZ
Descripción del Cargo	GOBERNADOR
Otro Cargo	
Lema / Versión	NAYARIT EXIGE RESULTADOS ESI COMPROMISO

Entidad	NAYARIT
Municipio	XALISCO
Colonia	CENTRO
Calle	XALISCO TEPIC
Número	SN
Entre calle	LIMANTOUR
Y Calle	JOSE MARIA MERCADO
C.P.	63780
Referencia	FRENTE A TIENDA DE ROPA CATELINN
Distritos Federales	
Distritos Locales	DISTRITO XIV

Observaciones

Tamaño Ancho: 8 metros, alto: 2 metros

Tipo Anuncio MUROS



Sistema Integral de Monitoreo de Espectaculares
Reporte de recorrido

Usuario oscar.barragan Fecha Encuesta: 4/25/2017 11:23:19 AM

Id Encuesta: 131658 - Ticket:56020 - Estatus: Autorizado

Período Electoral	CAMPAÑA
Ámbito	Local
Partido Político	COALICIÓN PRI-PVEM-NUAL
Otro Partido	
Nombre Candidato	MANUEL HUMBERTO COTA JIMENEZ
Descripción del Cargo	GOBERNADOR
Otro Cargo	
Lema / Versión	NAYARIT EXIGE RESULTADOS

Entidad	NAYARIT
Municipio	HUAJICORI
Colonia	PICACHEROS
Calle	BLVD PUYEQUE
Número	S/N
Entre calle	PICACHOS
Y Calle	GUADALUPE VICTORIA
C.P.	63480
Referencia	COSTADO BLVD PRINCIPAL
Distritos Federales	
Distritos Locales	DISTRITO I

Observaciones COSTADO BLVD PRINCIPAL

Tamaño Ancho: 2 metros, alto: 3 metros

Tipo Anuncio MANTAS


Sistema Integral de Monitoreo de Espectaculares

Reporte de recorrido

Usuario oscar.barragan Fecha Encuesta: 4/25/2017 11:49:15 AM

Id Encuesta: 131661 - Ticket:56020 - Estatus: Autorizado

Período Electoral	CAMPAÑA
Ámbito	Local
Partido Político	COALICIÓN PRI-PVEM-NUAL
Otro Partido	
Nombre Candidato	MANUEL HUMBERTO COTA JIMENEZ
Descripción del Cargo	GOBERNADOR
Otro Cargo	
Lema / Versión	NAYARIT EXIGUE RESULTADOS

Entidad	NAYARIT
Municipio	HUAJICORI
Colonia	LINDA VISTA
Calle	PRICILIANO SANCHEZ
Número	S/N
Entre calle	PRICILIANO SANCHEZ
Y Calle	GRAL GUZMAN
C.P.	63480
Referencia	COSTADO DE LA GANADERA
Distritos Federales	
Distritos Locales	DISTRITO I

Observaciones CONSTA DE 3 MANTAS

Tamaño Ancho: 1 metros, alto: 2 metros

Tipo Anuncio MANTAS



Sistema Integral de Monitoreo de Espectaculares
Reporte de recorrido

Usuario oscar.barragan Fecha Encuesta: 4/25/2017 11:58:12 AM

Id Encuesta: 131662 - Ticket:56020 - Estatus:Autorizado

Período Electoral	CAMPAÑA
Ámbito	Local
Partido Político	COALICIÓN PRI-PVEM-NUAL
Otro Partido	
Nombre Candidato	MANUEL HUMBERTO COTA JIMENEZ
Descripción del Cargo	GOBERNADOR
Otro Cargo	
Lema / Versión	NAYARIT EXIGUE RESULTADOS

Entidad	NAYARIT
Municipio	HUAJICORI
Colonia	LINDAVISTA
Calle	PRICILIANO SANCHEZ
Número	S/N
Entre calle	PRICILIANO SANCHEZ
Y Calle	LERDO
C.P.	63480
Referencia	ENTRADA PRINCIPAL HUAJICORI
Distritos Federales	
Distritos Locales	DISTRITO I

Observaciones CONSTA DE 4 MANTAS

Tamaño Ancho: 1 metros, alto: 2 metros

Tipo Anuncio MANTAS


Sistema Integral de Monitoreo de Espectaculares

Reporte de recorrido

Usuario oscar.barragan Fecha Encuesta: 4/25/2017 12:04:32 PM

Id Encuesta: 131663 - Ticket:56020 - Estatus: Autorizado

Período Electoral	CAMPAÑA
Ámbito	Local
Partido Político	COALICIÓN PRI-PVEM-NUAL
Otro Partido	
Nombre Candidato	MANUEL HUMBERTO COTA JIMENEZ
Descripción del Cargo	GOBERNADOR
Otro Cargo	
Lema / Versión	NAYARIT EXIGUE RESULTADOS
Observaciones	A COSTADO CARRETERA PRINCIPAL

Entidad	NAYARIT
Municipio	HUAJICORI
Colonia	LINDAVISTA
Calle	GPS VICTORIA
Número	S/N
Entre calle	GPE VICTORIA
Y Calle	COLON
C.P.	63480
Referencia	ENTRADA PRINCIPAL HUAJICORI
Distritos Federales	
Distritos Locales	DISTRITO I

Tamaño Ancho: 15 metros, alto: 2 metros

Tipo Anuncio PANORÁMICOS



Sistema Integral de Monitoreo de Espectaculares

Reporte de recorrido

Usuario oscar.barragan Fecha Encuesta: 4/24/2017 6:09:22 PM

Id Encuesta: 131667 - Ticket:56021 - Estatus: Autorizado

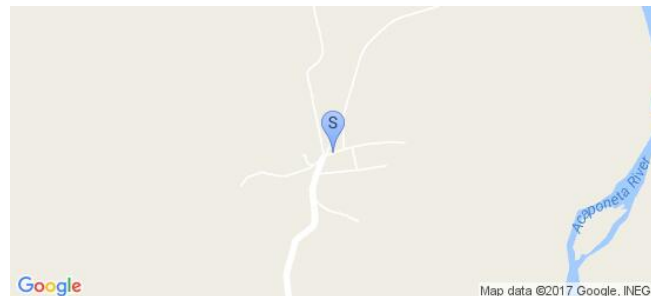
Período Electoral	CAMPAÑA
Ámbito	Local
Partido Político	COALICIÓN PRI-PVEM-NUAL
Otro Partido	
Nombre Candidato	MANUEL HUMBERTO COTA JIMENEZ
Descripción del Cargo	GOBERNADOR
Otro Cargo	
Lema / Versión	NAYARIT EXIGE RESULTADOS

Entidad	NAYARIT
Municipio	HUAJICORI
Colonia	TEPEHUJES
Calle	PRINCIPAL
Número	SN
Entre calle	PRINCIPAL
Y Calle	PRINCIPAL
C.P.	63480
Referencia	A LA ENTRADA DE QIQUIVINTA
Distritos Federales	
Distritos Locales	DISTRITO I

Observaciones INSTALADO EN CASA HABITACIÓN

Tamaño Ancho: 1 metros, alto: 2 metros

Tipo Anuncio CARTELERAS



Sistema Integral de Monitoreo de Espectaculares

Reporte de recorrido

Usuario oscar.barragan Fecha Encuesta: 4/24/2017 6:32:12 PM

Id Encuesta: 131668 - Ticket:56021 - Estatus:Autorizado

Período Electoral CAMPAÑA
Ámbito Local

Partido Político COALICIÓN PRI-PVEM-NUAL

Otro Partido

Nombre Candidato MANUEL HUMBERTO COTA JIMENEZ

Descripción del Cargo GOBERNADOR

Otro Cargo

Lema / Versión NAYARIT EXIGE RESULTADOS

Observaciones INSTALADO EN BARDA CASA HABITACIÓN

Entidad NAYARIT
Municipio HUAJICORI
Colonia QUIQUIVINTA
Calle PRINCIPAL
Número SN
Entre calle PRINCIPAL
Y Calle PRINCIPAL
C.P. 63480
Referencia FRENTE A ESCUELA PRIMARIA
Distritos Federales
Distritos Locales DISTRITO I

Tamaño Ancho: 1 metros, alto: 2 metros

Tipo Anuncio MANTAS



Sistema Integral de Monitoreo de Espectaculares

Reporte de recorrido

Usuario oscar.barragan Fecha Encuesta: 4/25/2017 11:03:25 AM

Id Encuesta: 131674 - Ticket:56021 - Estatus: Autorizado

Período Electoral	CAMPAÑA
Ámbito	Local
Partido Político	COALICIÓN PRI-PVEM-NUAL
Otro Partido	
Nombre Candidato	MANUEL HUMBERTO COTA JIMENEZ
Descripción del Cargo	GOBERNADOR
Otro Cargo	
Lema / Versión	NAYARIT EXIGE RESULTADOS

Entidad	NAYARIT
Municipio	HUAJICORI
Colonia	LOS LLANITOS
Calle	BLVD PUYEQUE
Número	S/N
Entre calle	BLVD PRINCIPAL
Y Calle	BLVD PRINCIPAL
C.P.	63480
Referencia	A COSTADO DE UNA CASA PARTICULAR
Distritos Federales	
Distritos Locales	DISTRITO I

Observaciones COSTADO DE CASA PARTICULAR

Tamaño Ancho: 1 metros, alto: 2 metros

Tipo Anuncio MANTAS



Sistema Integral de Monitoreo de Espectaculares

Reporte de recorrido

Usuario pedro.torres Fecha Encuesta: 4/25/2017 1:16:45 PM

Id Encuesta: 131692 - Ticket:56024 - Estatus:Autorizado

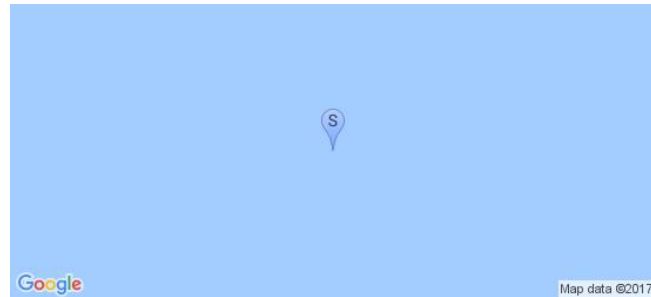
Período Electoral	CAMPAÑA
Ámbito	Local
Partido Político	COALICIÓN PRI-PVEM-NUAL
Otro Partido	
Nombre Candidato	MANUEL HUMBERTO COTA JIMENEZ
Descripción del Cargo	GOBERNADOR
Otro Cargo	
Lema / Versión	NAYARIT EXIGE RESULTADOS

Entidad	NAYARIT
Municipio	XALISCO
Colonia	EL INDIO
Calle	VALLARTA TEPIC
Número	SN
Entre calle	VERACRUZ
Y Calle	BOULEVARD TEPIC XALISCO
C.P.	63787
Referencia	A UN COSTADO DE SUPEERCADO LEY
Distritos Federales	
Distritos Locales	DISTRITO XIV

Observaciones

Tamaño Ancho: 15 metros, alto: 2 metros

Tipo Anuncio MUROS



Sistema Integral de Monitoreo de Espectaculares

Reporte de recorrido

Usuario pedro.torres Fecha Encuesta: 4/25/2017 1:22:49 PM

Id Encuesta: 131693 - Ticket:56024 - Estatus:Autorizado

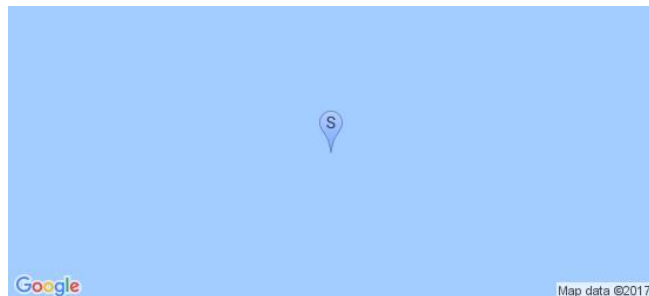
Período Electoral	CAMPAÑA
Ámbito	Local
Partido Político	COALICIÓN PRI-PVEM-NUAL
Otro Partido	
Nombre Candidato	MANUEL HUMBERTO COTA JIMENEZ
Descripción del Cargo	GOBERNADOR
Otro Cargo	
Lema / Versión	NAYARIT EXIGE RESULTADOS

Entidad	NAYARIT
Municipio	XALISCO
Colonia	NUEVO PROGRESO
Calle	BOULEVARD TEPIC XALISCO
Número	SN
Entre calle	8 DE JULIO
Y Calle	MARTE
C.P.	63783
Referencia	FRENTE A CDM DEL PRI DE XALISCO
Distritos Federales	
Distritos Locales	DISTRITO XIV

Observaciones

Tamaño Ancho: 35 metros, alto: 2 metros

Tipo Anuncio MUROS



Sistema Integral de Monitoreo de Espectaculares

Reporte de recorrido

Usuario pedro.torres Fecha Encuesta: 4/25/2017 3:34:20 PM

Id Encuesta: 131699 - Ticket:56024 - Estatus:Autorizado

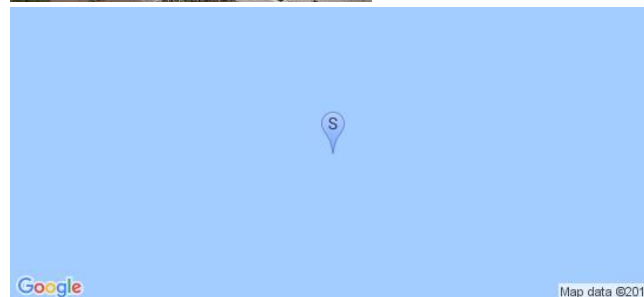
Período Electoral	CAMPAÑA
Ámbito	Local
Partido Político	COALICIÓN PRI-PVEM-NUAL
Otro Partido	
Nombre Candidato	MANUEL HUMBERTO COTA JIMENEZ
Descripción del Cargo	GOBERNADOR
Otro Cargo	
Lema / Versión	NAYARIT EXIGE RESULTADOS ES MI COMPROMISO

Entidad	NAYARIT
Municipio	XALISCO
Colonia	24 DE FEBRERO
Calle	VERACRUZ
Número	SN
Entre calle	FIDEL VELAZQUEZ
Y Calle	FERNANDO AMILPA
C.P.	63786
Referencia	ENTRADA A XALISCO DE COMPOSTELA
Distritos Federales	
Distritos Locales	DISTRITO XIV

Observaciones

Tamaño Ancho: 8 metros, alto: 2 metros

Tipo Anuncio MUROS



Sistema Integral de Monitoreo de Espectaculares

Reporte de recorrido

Usuario pedro.torres Fecha Encuesta: 4/25/2017 3:39:23 PM

Id Encuesta: 131700 - Ticket:56024 - Estatus: Autorizado

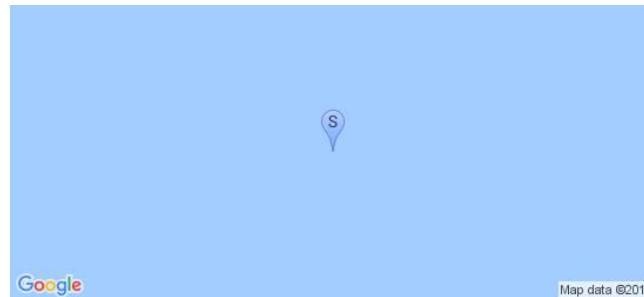
Período Electoral	CAMPAÑA
Ámbito	Local
Partido Político	COALICIÓN PRI-PVEM-NUAL
Otro Partido	
Nombre Candidato	MANUEL HUMBERTO COTA JIMENEZ
Descripción del Cargo	GOBERNADOR
Otro Cargo	
Lema / Versión	NAYARIT EXIGE RESULTADOS ES MI COMPROMISO

Entidad	NAYARIT
Municipio	XALISCO
Colonia	24 DE FEBRERO
Calle	VERACRUZ
Número	SN
Entre calle	FERNANDO AMILPA
Y Calle	JESUS YOREN
C.P.	63786
Referencia	CONTRA ESQUINA DE VINOS Y LICORES
Distritos Federales	
Distritos Locales	DISTRITO XIV

Observaciones

Tamaño Ancho: 7 metros, alto: 2 metros

Tipo Anuncio MUROS



Sistema Integral de Monitoreo de Espectaculares

Reporte de recorrido

Usuario david.ponce Fecha Encuesta: 4/25/2017 1:33:27 PM

Id Encuesta: 131723 - Ticket:56027 - Estatus:Autorizado

Período Electoral	CAMPAÑA
Ámbito	Local
Partido Político	COALICIÓN PRI-PVEM-NUAL
Otro Partido	
Nombre Candidato	MANUEL HUMBERTO COTA JIMENEZ
Descripción del Cargo	GOBERNADOR
Otro Cargo	
Lema / Versión	NAYARIT EXIGE RESULTADOS

Entidad	NAYARIT
Municipio	ACAPONETA
Colonia	ARBOLEADAS SAN CARLOS
Calle	JUAN ESPINOZA BAVARA
Número	SN
Entre calle	1ERO DE FEBRERO
Y Calle	FLORES MAGON
C.P.	63400
Referencia	FRENTE LA CERVECERIA MODELO
Distritos Federales	
Distritos Locales	DISTRITO I

Observaciones

Tamaño Ancho: 9 metros, alto: 6 metros



Tipo Anuncio PANORÁMICOS



Sistema Integral de Monitoreo de Espectaculares

Reporte de recorrido

Usuario david.ponce Fecha Encuesta: 4/25/2017 4:22:36 PM

Id Encuesta: 131728 - Ticket:56027 - Estatus: Autorizado

Período Electoral	CAMPAÑA
Ámbito	Local
Partido Político	COALICIÓN PRI-PVEM-NUAL
Otro Partido	
Nombre Candidato	MANUEL HUMBERTO COTA JIMENEZ
Descripción del Cargo	GOBERNADOR
Otro Cargo	
Lema / Versión	NAYARIT EXIGE RESULTADOS

Entidad	NAYARIT
Municipio	ACAPONETA
Colonia	SIN COLONIA
Calle	CARRETERA TEPIC ACAPONETA
Número	SN
Entre calle	SIN CALLE
Y Calle	SIN CALLE
C.P.	63400
Referencia	A UN COSTADO DE GLOBAL GAS
Distritos Federales	
Distritos Locales	DISTRITO I

Observaciones

Tamaño Ancho: 15 metros, alto: 8 metros



Tipo Anuncio PANORÁMICOS



Sistema Integral de Monitoreo de Espectaculares

Reporte de recorrido

Usuario pedro.torres Fecha Encuesta: 4/25/2017 4:00:47 PM

Id Encuesta: 131744 - Ticket:56029 - Estatus:Autorizado

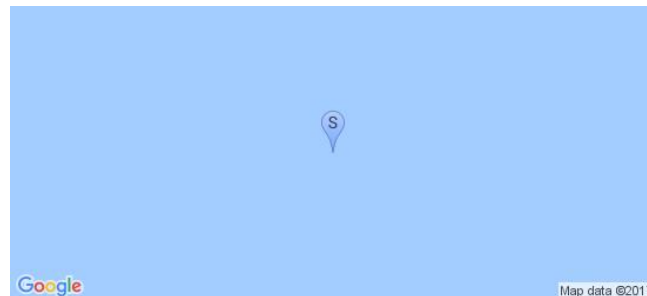
Período Electoral	CAMPAÑA
Ámbito	Local
Partido Político	COALICIÓN PRI-PVEM-NUAL
Otro Partido	
Nombre Candidato	MANUEL HUMBERTO COTA JIMENEZ
Descripción del Cargo	GOBERNADOR
Otro Cargo	
Lema / Versión	NAYARIT EXIGE RESULTADOS ES MI COMPROMISO

Entidad	NAYARIT
Municipio	XALISCO
Colonia	LAS ISABELAS
Calle	SANGANGÜEY
Número	SN
Entre calle	LAURELES
Y Calle	DURANGO
C.P.	63787
Referencia	ENFRENTA DE NEGOCIO DE TACOS Y TORTAS AHOHADAS
Distritos Federales	
Distritos Locales	DISTRITO XIV

Observaciones

Tamaño Ancho: 15 metros, alto: 2 metros

Tipo Anuncio MUROS



Sistema Integral de Monitoreo de Espectaculares

Reporte de recorrido

Usuario oscar.barragan Fecha Encuesta: 4/25/2017 1:05:56 PM

Id Encuesta: 131805 - Ticket:56039 - Estatus: Autorizado

Período Electoral	CAMPAÑA
Ámbito	Local
Partido Político	COALICIÓN PRI-PVEM-NUAL
Otro Partido	
Nombre Candidato	MANUEL HUMBERTO COTA JIMENEZ
Descripción del Cargo	GOBERNADOR
Otro Cargo	
Lema / Versión	NAYARIT EXIGE RESULTADOS ES MI COMPROMISO

Entidad	NAYARIT
Municipio	LA YESCA
Colonia	CENTRO
Calle	INSURGENTES
Número	SN
Entre calle	SN
Y Calle	SN
C.P.	63590
Referencia	SN
Distritos Federales	
Distritos Locales	DISTRITO XIII

Observaciones 2 MANTAS, FRENTE AL PUENTE

Tamaño Ancho: 1.5 metros, alto: 2.5 metros

Tipo Anuncio MANTAS



Sistema Integral de Monitoreo de Espectaculares

Reporte de recorrido

Usuario oscar.barragan Fecha Encuesta: 4/25/2017 1:19:42 PM

Id Encuesta: 131809 - Ticket:56039 - Estatus:Autorizado

Período Electoral	CAMPAÑA
Ámbito	Local
Partido Político	COALICIÓN PRI-PVEM-NUAL
Otro Partido	
Nombre Candidato	MANUEL HUMBERTO COTA JIMENEZ
Descripción del Cargo	GOBERNADOR
Otro Cargo	
Lema / Versión	NAYARIT EXIGE RESULTADOS ES MI COMPROMISO

Entidad	NAYARIT
Municipio	LA YESCA
Colonia	CENTRO
Calle	SN
Número	SN
Entre calle	LOPEZ MATEOS
Y Calle	SN
C.P.	63590
Referencia	FRENTE A PLAZA
Distritos Federales	
Distritos Locales	DISTRITO XIII

Observaciones 5 MANTAS, FRENTE A LA PLAZA

Tamaño Ancho: 1 metros, alto: 2.5 metros

Tipo Anuncio MANTAS



Sistema Integral de Monitoreo de Espectaculares

Reporte de recorrido

Usuario oscar.barragan Fecha Encuesta: 4/25/2017 12:24:46 PM

Id Encuesta: 131810 - Ticket:56040 - Estatus: Autorizado

Período Electoral	CAMPAÑA
Ámbito	Local
Partido Político	COALICIÓN PRI-PVEM-NUAL
Otro Partido	
Nombre Candidato	MANUEL HUMBERTO COTA JIMENEZ
Descripción del Cargo	GOBERNADOR
Otro Cargo	
Lema / Versión	NAYARIT EXIGE RESULTADOS ES MI COMPROMISO

Entidad	NAYARIT
Municipio	LA YESCA
Colonia	CENTRO
Calle	HIDALGO
Número	SN
Entre calle	SN
Y Calle	SN
C.P.	63590
Referencia	CASA ROJA A TRES CUADRAS DE INSURGENTES
Distritos Federales	
Distritos Locales	DISTRITO XIII

Observaciones CASA ROJA A TRES CUADRAS DEL CENTRO

Tamaño Ancho: 1 metros, alto: .5 metros

Tipo Anuncio MANTAS



Sistema Integral de Monitoreo de Espectaculares

Reporte de recorrido

Usuario oscar.barragan Fecha Encuesta: 4/25/2017 12:30:15 PM

Id Encuesta: 131811 - Ticket:56040 - Estatus:Autorizado

Período Electoral	CAMPAÑA
Ámbito	Local
Partido Político	COALICIÓN PRI-PVEM-NUAL
Otro Partido	
Nombre Candidato	MANUEL HUMBERTO COTA JIMENEZ
Descripción del Cargo	GOBERNADOR
Otro Cargo	
Lema / Versión	NAYARIT EXIGE RESULTADOS ES MI COMPROMISO

Entidad	NAYARIT
Municipio	LA YESCA
Colonia	CENTRO
Calle	SN
Número	SN
Entre calle	AN
Y Calle	SN
C.P.	63590
Referencia	A 2 CUADRAS DEL LIENZO CHARRO
Distritos Federales	
Distritos Locales	DISTRITO XIII

Observaciones 3 LONAS A 2 CUADRAS DEL LIENZO CHARRO

Tamaño Ancho: 1 metros, alto: 2.5 metros

Tipo Anuncio MANTAS



Sistema Integral de Monitoreo de Espectaculares

Reporte de recorrido

Usuario oscar.barragan Fecha Encuesta: 4/25/2017 12:38:58 PM

Id Encuesta: 131813 - Ticket:56040 - Estatus:Autorizado

Período Electoral	CAMPAÑA
Ámbito	Local
Partido Político	COALICIÓN PRI-PVEM-NUAL
Otro Partido	
Nombre Candidato	MANUEL HUMBERTO COTA JIMENEZ
Descripción del Cargo	GOBERNADOR
Otro Cargo	
Lema / Versión	NAYARIT EXIGE RESULTADOS ES MI COMPROMISO

Entidad	NAYARIT
Municipio	LA YESCA
Colonia	CENTRO
Calle	MATAMOROS
Número	SN
Entre calle	SN
Y Calle	SN
C.P.	63590
Referencia	A DOS CUADRAS DE TIENDA DE ABARROTES
Distritos Federales	
Distritos Locales	DISTRITO XIII

Observaciones A DOS CUADRAS DE TIENDA DE ABARROTES

Tamaño Ancho: 1 metros, alto: 2.5 metros



Tipo Anuncio MANTAS



Sistema Integral de Monitoreo de Espectaculares

Reporte de recorrido

Usuario oscar.barragan Fecha Encuesta: 4/25/2017 12:07:25 PM

Id Encuesta: 131821 - Ticket:56041 - Estatus:Autorizado

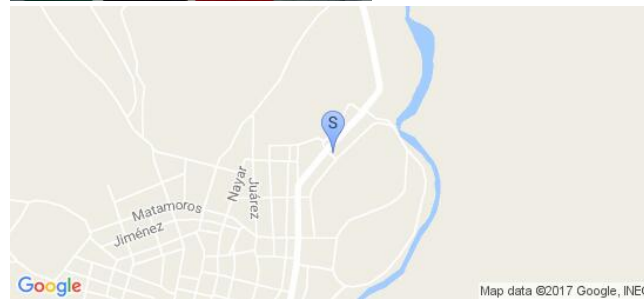
Período Electoral	CAMPAÑA
Ámbito	Local
Partido Político	COALICIÓN PRI-PVEM-NUAL
Otro Partido	
Nombre Candidato	MANUEL HUMBERTO COTA JIMENEZ
Descripción del Cargo	GOBERNADOR
Otro Cargo	
Lema / Versión	NAYARIT EXIGE RESULTADOS

Entidad	NAYARIT
Municipio	LA YESCA
Colonia	CENTRO PUENTE DE CAMOTLAN
Calle	SN
Número	SN
Entre calle	SALIDA A POTRERO
Y Calle	SN
C.P.	63590
Referencia	SOBRE ALMACÉN
Distritos Federales	
Distritos Locales	DISTRITO XIII

Observaciones 1 MANTA SOBRE BODEGA

Tamaño Ancho: 1.5 metros, alto: 2.5 metros

Tipo Anuncio MANTAS



Sistema Integral de Monitoreo de Espectaculares

Reporte de recorrido

Usuario oscar.barragan Fecha Encuesta: 4/24/2017 4:07:16 PM

Id Encuesta: 131826 - Ticket:56042 - Estatus:Autorizado

Período Electoral	CAMPAÑA
Ámbito	Local
Partido Político	COALICIÓN PRI-PVEM-NUAL
Otro Partido	
Nombre Candidato	MANUEL HUMBERTO COTA JIMENEZ
Descripción del Cargo	GOBERNADOR
Otro Cargo	
Lema / Versión	NAYARIT EXIGE RESULTADOS

Entidad	NAYARIT
Municipio	LA YESCA
Colonia	AYOTITA
Calle	CAMINO A HUAJIMIC
Número	SN
Entre calle	SN
Y Calle	SN
C.P.	63595
Referencia	TIENDA AL LADO DEL CAMINO
Distritos Federales	
Distritos Locales	DISTRITO XIII

Observaciones TIENDA AL LADO DEL CAMINO

Tamaño Ancho: 1.5 metros, alto: 2.5 metros

Tipo Anuncio MANTAS



Sistema Integral de Monitoreo de Espectaculares

Reporte de recorrido

Usuario oscar.barragan Fecha Encuesta: 4/24/2017 6:29:36 PM

Id Encuesta: 131827 - Ticket:56042 - Estatus:Autorizado

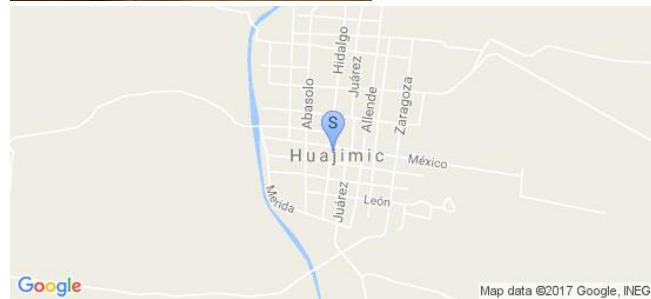
Período Electoral	CAMPAÑA
Ámbito	Local
Partido Político	COALICIÓN PRI-PVEM-NUAL
Otro Partido	
Nombre Candidato	MANUEL HUMBERTO COTA JIMENEZ
Descripción del Cargo	GOBERNADOR
Otro Cargo	
Lema / Versión	NAYARIT EXIGE RESULTADOS

Entidad	NAYARIT
Municipio	LA YESCA
Colonia	CENTRO HUAJIMIC
Calle	HIDALGO
Número	SN
Entre calle	SALTILLO
Y Calle	HERMOSILLO
C.P.	63595
Referencia	PORTON NEGRO
Distritos Federales	
Distritos Locales	DISTRITO XIII

Observaciones TERRENO DE PORTÓN NEGRO

Tamaño Ancho: 1.5 metros, alto: 2.5 metros

Tipo Anuncio MANTAS



Sistema Integral de Monitoreo de Espectaculares

Reporte de recorrido

Usuario oscar.barragan Fecha Encuesta: 4/24/2017 6:58:06 PM

Id Encuesta: 131828 - Ticket:56042 - Estatus:Autorizado

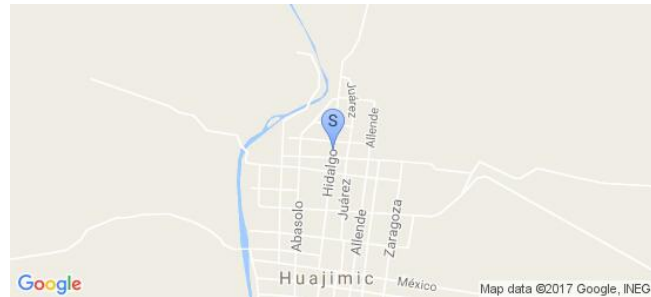
Período Electoral	CAMPAÑA
Ámbito	Local
Partido Político	COALICIÓN PRI-PVEM-NUAL
Otro Partido	
Nombre Candidato	MANUEL HUMBERTO COTA JIMENEZ
Descripción del Cargo	GOBERNADOR
Otro Cargo	
Lema / Versión	NAYARIT EXIGE RESULTADOS

Entidad	NAYARIT
Municipio	LA YESCA
Colonia	CENTRO HUAJIMIC
Calle	HIDALGO
Número	SN
Entre calle	HERMOSILLO
Y Calle	SN
C.P.	63590
Referencia	LLANTERA
Distritos Federales	
Distritos Locales	DISTRITO XIII

Observaciones LLANTERA SOBRE CALLE HIDALGO

Tamaño Ancho: 1.5 metros, alto: 2.5 metros

Tipo Anuncio MANTAS



Sistema Integral de Monitoreo de Espectaculares

Reporte de recorrido

Usuario oscar.barragan Fecha Encuesta: 4/24/2017 7:02:01 PM

Id Encuesta: 131829 - Ticket:56042 - Estatus: Autorizado

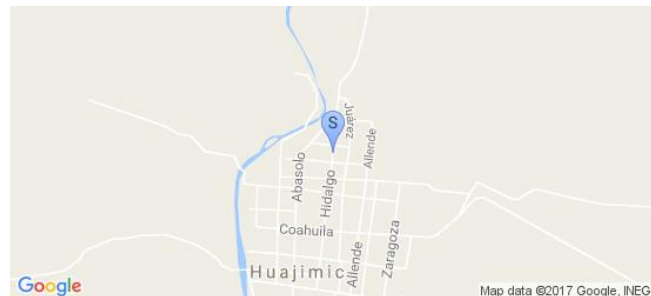
Período Electoral	CAMPAÑA
Ámbito	Local
Partido Político	COALICIÓN PRI-PVEM-NUAL
Otro Partido	
Nombre Candidato	MANUEL HUMBERTO COTA JIMENEZ
Descripción del Cargo	GOBERNADOR
Otro Cargo	
Lema / Versión	NAYARIT EXIGE RESULTADOS

Entidad	NAYARIT
Municipio	LA YESCA
Colonia	CENTRO HUAJIMIC
Calle	MÉXICO
Número	SN
Entre calle	SN
Y Calle	SN
C.P.	63595
Referencia	FRENTE A CENTRO DE SALUD
Distritos Federales	
Distritos Locales	DISTRITO XIII

Observaciones FRENTE A CENTRO DE SALUD

Tamaño Ancho: 1.5 metros, alto: 2.5 metros

Tipo Anuncio MANTAS



Sistema Integral de Monitoreo de Espectaculares

Reporte de recorrido

Usuario oscar.barragan Fecha Encuesta: 4/24/2017 7:10:40 PM

Id Encuesta: 131830 - Ticket:56042 - Estatus:Autorizado

Período Electoral	CAMPAÑA
Ámbito	Local
Partido Político	COALICIÓN PRI-PVEM-NUAL
Otro Partido	
Nombre Candidato	MANUEL HUMBERTO COTA JIMENEZ
Descripción del Cargo	GOBERNADOR
Otro Cargo	
Lema / Versión	NAYARIT EXIGE RESULTADOS ES MI COMPROMISO

Entidad	NAYARIT
Municipio	LA YESCA
Colonia	CENTRO
Calle	MAZATLAN
Número	SN
Entre calle	SN
Y Calle	SN
C.P.	63595
Referencia	AL LADO DE RESTAURANTE CENTRO BOTANERO
Distritos Federales	
Distritos Locales	DISTRITO XIII

Observaciones AL LADO DE MINISUPER TERRAZA

Tamaño Ancho: 1.5 metros, alto: 2.5 metros

Tipo Anuncio MANTAS



Sistema Integral de Monitoreo de Espectaculares

Reporte de recorrido

Usuario oscar.barragan Fecha Encuesta: 4/24/2017 7:14:02 PM

Id Encuesta: 131831 - Ticket:56042 - Estatus:Autorizado

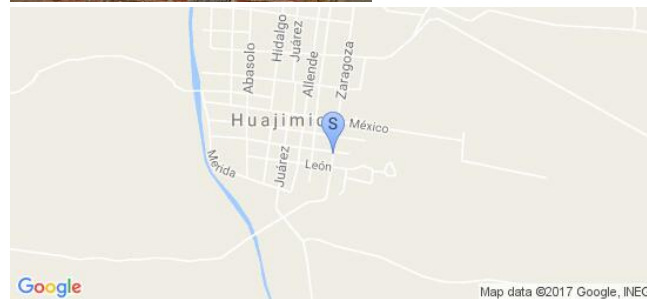
Período Electoral	CAMPAÑA
Ámbito	Local
Partido Político	COALICIÓN PRI-PVEM-NUAL
Otro Partido	
Nombre Candidato	MANUEL HUMBERTO COTA JIMENEZ
Descripción del Cargo	GOBERNADOR
Otro Cargo	
Lema / Versión	NAYARIT EXIGE RESULTADOS ES MI COMPROMISO

Entidad	NAYARIT
Municipio	LA YESCA
Colonia	CENTRO HUAJIMIC
Calle	HIDALGO
Número	SN
Entre calle	SN
Y Calle	ENTRADA
C.P.	63595
Referencia	ENTRAFA A HUAJIMIC
Distritos Federales	
Distritos Locales	DISTRITO XIII

Observaciones ENTRADA A HUAJUMIC

Tamaño Ancho: 1.5 metros, alto: 2.5 metros

Tipo Anuncio MANTAS



Sistema Integral de Monitoreo de Espectaculares

Reporte de recorrido

Usuario oscar.barragan Fecha Encuesta: 4/25/2017 1:29:18 PM

Id Encuesta: 131835 - Ticket:56043 - Estatus: Autorizado

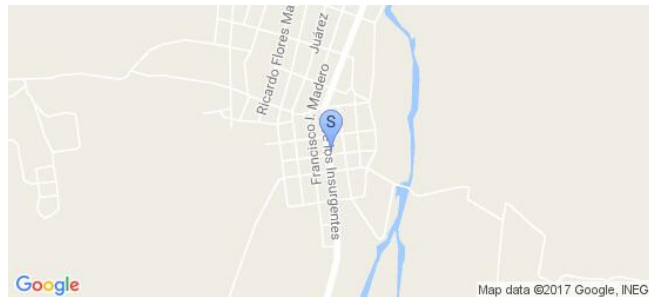
Período Electoral	CAMPAÑA
Ámbito	Local
Partido Político	COALICIÓN PRI-PVEM-NUAL
Otro Partido	
Nombre Candidato	MANUEL HUMBERTO COTA JIMENEZ
Descripción del Cargo	GOBERNADOR
Otro Cargo	
Lema / Versión	NAYARIT EXIGE RESULTADOS ES MI COMPROMISO

Entidad	NAYARIT
Municipio	LA YESCA
Colonia	CENTRO
Calle	INSURGENTES
Número	SN
Entre calle	MELCHOR OCAMPO
Y Calle	SN
C.P.	63590
Referencia	FRENTE A REFACCIONARIA
Distritos Federales	
Distritos Locales	DISTRITO XIII

Observaciones FRENTE A REFACCIONARIA

Tamaño Ancho: 1 metros, alto: 2.5 metros

Tipo Anuncio MANTAS



Sistema Integral de Monitoreo de Espectaculares

Reporte de recorrido

Usuario oscar.barragan Fecha Encuesta: 4/26/2017 9:59:44 AM

Id Encuesta: 131842 - Ticket:56043 - Estatus:Autorizado

Período Electoral	CAMPAÑA
Ámbito	Local
Partido Político	COALICIÓN PRI-PVEM-NUAL
Otro Partido	
Nombre Candidato	MANUEL HUMBERTO COTA JIMENEZ
Descripción del Cargo	GOBERNADOR
Otro Cargo	
Lema / Versión	NAYARIT EXIGE RESULTADOS ES MI COMPROMISO

Entidad	NAYARIT
Municipio	LA YESCA
Colonia	CENTRO LA YESCA
Calle	20 DE NOVIEMBRE
Número	2
Entre calle	SN
Y Calle	SN
C.P.	63580
Referencia	FRENTE A PLAZA
Distritos Federales	
Distritos Locales	DISTRITO XIII

Observaciones TIENDA FRENTE A LA PLAZA

Tamaño Ancho: 1.5 metros, alto: 2.5 metros

Tipo Anuncio MUROS



Sistema Integral de Monitoreo de Espectaculares

Reporte de recorrido

Usuario oscar.barragan Fecha Encuesta: 4/26/2017 10:06:04 AM

Id Encuesta: 131843 - Ticket:56043 - Estatus:Autorizado

Período Electoral	CAMPAÑA
Ámbito	Local
Partido Político	COALICIÓN PRI-PVEM-NUAL
Otro Partido	
Nombre Candidato	MANUEL HUMBERTO COTA JIMENEZ
Descripción del Cargo	GOBERNADOR
Otro Cargo	
Lema / Versión	NAYARIT EXIGE RESULTADOS

Entidad	NAYARIT
Municipio	LA YESCA
Colonia	CENTRO LA YESCA
Calle	BENITO JUÁREZ
Número	SN
Entre calle	SN
Y Calle	SN
C.P.	63580
Referencia	A UNA CUADRA DE LA PLAZA
Distritos Federales	
Distritos Locales	DISTRITO XIII

Observaciones CASA A UNA CUADRA DE LA PLAZA

Tamaño Ancho: 1.5 metros, alto: 2.5 metros

Tipo Anuncio MANTAS



Sistema Integral de Monitoreo de Espectaculares

Reporte de recorrido

Usuario oscar.barragan Fecha Encuesta: 4/26/2017 10:34:36 AM

Id Encuesta: 131847 - Ticket:56044 - Estatus:Autorizado

Período Electoral	CAMPAÑA
Ámbito	Local
Partido Político	COALICIÓN PRI-PVEM-NUAL
Otro Partido	
Nombre Candidato	MANUEL HUMBERTO COTA JIMENEZ
Descripción del Cargo	GOBERNADOR
Otro Cargo	
Lema / Versión	NAYARIT EXIGE RESULTADOS

Entidad	NAYARIT
Municipio	LA YESCA
Colonia	CENTRO LA YESCA
Calle	GUSTAVO DIAZ ORDAZ
Número	SN
Entre calle	SN
Y Calle	SN
C.P.	63580
Referencia	AL LADO DEL ARROYO
Distritos Federales	
Distritos Locales	DISTRITO XIII

Observaciones AL LADO DEL ARROYO

Tamaño Ancho: 1.5 metros, alto: 2.5 metros

Tipo Anuncio MANTAS



Sistema Integral de Monitoreo de Espectaculares

Reporte de recorrido

Usuario oscar.barragan Fecha Encuesta: 4/26/2017 10:47:52 AM

Id Encuesta: 131848 - Ticket:56044 - Estatus:Autorizado

Período Electoral	CAMPAÑA
Ámbito	Local
Partido Político	COALICIÓN PRI-PVEM-NUAL
Otro Partido	
Nombre Candidato	MANUEL HUMBERTO COTA JIMENEZ
Descripción del Cargo	GOBERNADOR
Otro Cargo	
Lema / Versión	NAYARIT EXIGE RESULTADOS

Entidad	NAYARIT
Municipio	LA YESCA
Colonia	CENTRO LA YESCA
Calle	GALEANA
Número	SN
Entre calle	SN
Y Calle	SN
C.P.	63580
Referencia	A UNA CUADRA DE LA CAJA SOLIDARIA
Distritos Federales	
Distritos Locales	DISTRITO XIII

Observaciones

Tamaño Ancho: 1.5 metros, alto: 2.5 metros



Tipo Anuncio MANTAS



Sistema Integral de Monitoreo de Espectaculares

Reporte de recorrido

Usuario oscar.barragan Fecha Encuesta: 4/26/2017 10:50:36 AM

Id Encuesta: 131849 - Ticket:56044 - Estatus:Autorizado

Período Electoral	CAMPAÑA
Ámbito	Local
Partido Político	COALICIÓN PRI-PVEM-NUAL
Otro Partido	
Nombre Candidato	MANUEL HUMBERTO COTA JIMENEZ
Descripción del Cargo	GOBERNADOR
Otro Cargo	
Lema / Versión	NAYARIT EXIGE RESULTADOS

Entidad	NAYARIT
Municipio	LA YESCA
Colonia	CENTRO LA YESCA
Calle	CAMINO A LA PRESA
Número	SN
Entre calle	SN
Y Calle	SN
C.P.	63580
Referencia	ENTRADA AL POBLADO
Distritos Federales	
Distritos Locales	DISTRITO XIII

Observaciones 1 MANTA A LA SALIDA A LA PRESA

Tamaño Ancho: 1.5 metros, alto: 2.5 metros

Tipo Anuncio MANTAS



Sistema Integral de Monitoreo de Espectaculares

Reporte de recorrido

Usuario david.ponce Fecha Encuesta: 4/26/2017 12:47:17 PM

Id Encuesta: 131871 - Ticket:56048 - Estatus:Autorizado

Período Electoral	CAMPAÑA
Ámbito	Local
Partido Político	COALICIÓN PRI-PVEM-NUAL
Otro Partido	
Nombre Candidato	MANUEL HUMBERTO COTA JIMENEZ
Descripción del Cargo	GOBERNADOR
Otro Cargo	
Lema / Versión	RAYARIT EXIGE RESULTADOS

Entidad	NAYARIT
Municipio	ROSAMORADA
Colonia	INSURGENTES
Calle	INSURGENTES
Número	SN
Entre calle	CARR FED 14
Y Calle	SN
C.P.	63630
Referencia	FRENTE VIAS DEL TREN
Distritos Federales	
Distritos Locales	DISTRITO II

Observaciones

Tamaño Ancho: 9 metros, alto: 3 metros

Tipo Anuncio PANORÁMICOS



Sistema Integral de Monitoreo de Espectaculares

Reporte de recorrido

Usuario david.ponce Fecha Encuesta: 4/26/2017 12:54:09 PM

Id Encuesta: 131873 - Ticket:56048 - Estatus: Autorizado

Período Electoral	CAMPAÑA
Ámbito	Local
Partido Político	COALICIÓN PRI-PVEM-NUAL
Otro Partido	
Nombre Candidato	MANUEL HUMBERTO COTA JIMENEZ
Descripción del Cargo	GOBERNADOR
Otro Cargo	
Lema / Versión	NAYARIT EXIGE RESULTADOS

Entidad	NAYARIT
Municipio	ROSAMORADA
Colonia	INSURGENTES
Calle	INSURGENTES
Número	SN
Entre calle	CARR FED 15
Y Calle	SC
C.P.	63630
Referencia	FRENTE ARCOS ENTRADA
Distritos Federales	
Distritos Locales	DISTRITO II

Observaciones

Tamaño Ancho: 9 metros, alto: 3 metros

Tipo Anuncio PANORÁMICOS



Sistema Integral de Monitoreo de Espectaculares

Reporte de recorrido

Usuario pedro.torres Fecha Encuesta: 4/26/2017 4:24:33 PM

Id Encuesta: 131887 - Ticket:56049 - Estatus: Autorizado

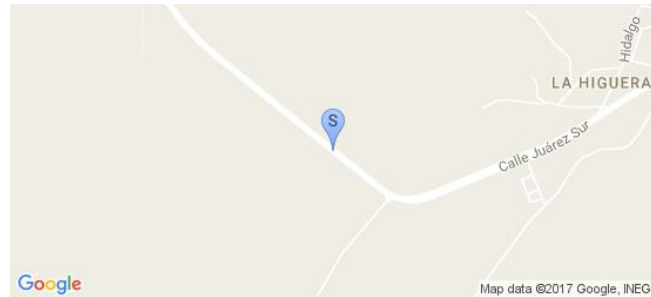
Período Electoral	CAMPAÑA
Ámbito	Local
Partido Político	COALICIÓN PRI-PVEM-NUAL
Otro Partido	
Nombre Candidato	MANUEL HUMBERTO COTA JIMENEZ
Descripción del Cargo	GOBERNADOR
Otro Cargo	
Lema / Versión	NAYARIT EXIGE RESULTADOS

Entidad	NAYARIT
Municipio	SANTA MARÍA DEL ORO
Colonia	SIN COLONIA
Calle	CARRETERA SANTA MARIA DEL ORO
Número	SN
Entre calle	SIN CALLE
Y Calle	SIN CALLE
C.P.	63830
Referencia	ENTRONQUE A ZAPOTANITO
Distritos Federales	
Distritos Locales	DISTRITO XIII

Observaciones

Tamaño Ancho: 9 metros, alto: 3 metros

Tipo Anuncio PANORÁMICOS



Sistema Integral de Monitoreo de Espectaculares

Reporte de recorrido

Usuario pedro.torres Fecha Encuesta: 4/26/2017 4:30:16 PM

Id Encuesta: 131908 - Ticket:56053 - Estatus: Autorizado

Período Electoral	CAMPAÑA
Ámbito	Local
Partido Político	COALICIÓN PRI-PVEM-NUAL
Otro Partido	
Nombre Candidato	MANUEL HUMBERTO COTA JIMENEZ
Descripción del Cargo	GOBERNADOR
Otro Cargo	
Lema / Versión	NAYARIT EXIGE RESULTADOS
Observaciones	EN LA ENTRADA DEL PUEBLO DE SANTA MARIA DEL ORO

Entidad	NAYARIT
Municipio	SANTA MARÍA DEL ORO
Colonia	LOS PINITOS
Calle	AV JUAREZ
Número	SN
Entre calle	HIDALGO
Y Calle	RAMON ARJONA FLORES
C.P.	63830
Referencia	AFUERA DE TALLER MECANICO SALCEDO
Distritos Federales	
Distritos Locales	DISTRITO XIV

Tamaño Ancho: 25 metros, alto: 2.5 metros

Tipo Anuncio MUROS



Sistema Integral de Monitoreo de Espectaculares

Reporte de recorrido

Usuario pedro.torres Fecha Encuesta: 4/26/2017 4:35:53 PM

Id Encuesta: 131909 - Ticket:56053 - Estatus: Autorizado

Período Electoral	CAMPAÑA
Ámbito	Local
Partido Político	COALICIÓN PRI-PVEM-NUAL
Otro Partido	
Nombre Candidato	MANUEL HUMBERTO COTA JIMENEZ
Descripción del Cargo	GOBERNADOR
Otro Cargo	
Lema / Versión	NAYARIT EXIGE RESULTADOS

Entidad	NAYARIT
Municipio	SANTA MARÍA DEL ORO
Colonia	LOS PINITOS
Calle	AV JUÁREZ
Número	SN
Entre calle	HIDALGO
Y Calle	RAMON ARJONA
C.P.	63830
Referencia	FRENTE AL RESTAURANT EL BUCANERO
Distritos Federales	
Distritos Locales	DISTRITO XIV

Observaciones

Tamaño Ancho: 15 metros, alto: 2 metros

Tipo Anuncio MUROS



Sistema Integral de Monitoreo de Espectaculares

Reporte de recorrido

Usuario pedro.torres Fecha Encuesta: 4/26/2017 4:40:07 PM

Id Encuesta: 131910 - Ticket:56053 - Estatus: Autorizado

Período Electoral	CAMPAÑA
Ámbito	Local
Partido Político	COALICIÓN PRI-PVEM-NUAL
Otro Partido	
Nombre Candidato	MANUEL HUMBERTO COTA JIMENEZ
Descripción del Cargo	GOBERNADOR
Otro Cargo	
Lema / Versión	NAYARIT EXIGE RESULTADOS

Entidad	NAYARIT
Municipio	SANTA MARÍA DEL ORO
Colonia	LA HIGUERA
Calle	JUAREZ
Número	SN
Entre calle	HIDALGO
Y Calle	GUERRERO
C.P.	63830
Referencia	FRENTE A MINI SUPER EL ARCO
Distritos Federales	
Distritos Locales	DISTRITO XIV

Observaciones

Tamaño Ancho: 9 metros, alto: 6 metros

Tipo Anuncio PANORÁMICOS



Sistema Integral de Monitoreo de Espectaculares

Reporte de recorrido

Usuario pedro.torres Fecha Encuesta: 4/26/2017 4:43:32 PM

Id Encuesta: 131911 - Ticket:56053 - Estatus:Autorizado

Período Electoral	CAMPAÑA
Ámbito	Local
Partido Político	COALICIÓN PRI-PVEM-NUAL
Otro Partido	
Nombre Candidato	MANUEL HUMBERTO COTA JIMENEZ
Descripción del Cargo	GOBERNADOR
Otro Cargo	
Lema / Versión	NAYARIT EXIGE RESULTADOS

Entidad	NAYARIT
Municipio	SANTA MARÍA DEL ORO
Colonia	LA HIGUERA
Calle	JUAREZ
Número	SN
Entre calle	HIDALGO
Y Calle	GUERRERO
C.P.	63830
Referencia	FRENTE A VIVERO BLANCA
Distritos Federales	
Distritos Locales	DISTRITO XIV

Observaciones

Tamaño Ancho: 9 metros, alto: 6 metros

Tipo Anuncio PANORÁMICOS



Sistema Integral de Monitoreo de Espectaculares

Reporte de recorrido

Usuario joel.diaza Fecha Encuesta: 4/24/2017 12:28:34 PM

Id Encuesta: 131973 - Ticket:56006 - Estatus:Autorizado

Período Electoral	CAMPAÑA
Ámbito	Local
Partido Político	COALICIÓN PRI-PVEM-NUAL
Otro Partido	
Nombre Candidato	MANUEL HUMBERTO COTA JIMENEZ
Descripción del Cargo	GOBERNADOR
Otro Cargo	
Lema / Versión	NAYARIT EXIGE RESULTADOS ES MI COMPROMISO

Entidad	NAYARIT
Municipio	JALA
Colonia	JALA
Calle	TAMPICO
Número	SN
Entre calle	CARRETERA FEDERAL 15
Y Calle	SIN NOMBRE
C.P.	63890
Referencia	ENTRADA A JALA
Distritos Federales	
Distritos Locales	DISTRITO XIII

Observaciones

Tamaño Ancho: 9 metros, alto: 6 metros

Tipo Anuncio PANORÁMICOS



Sistema Integral de Monitoreo de Espectaculares

Reporte de recorrido

Usuario joel.diaza Fecha Encuesta: 4/24/2017 12:39:11 PM

Id Encuesta: 131976 - Ticket:56006 - Estatus:Autorizado

Período Electoral	CAMPAÑA
Ámbito	Local
Partido Político	COALICIÓN PRI-PVEM-NUAL
Otro Partido	
Nombre Candidato	MANUEL HUMBERTO COTA JIMENEZ
Descripción del Cargo	GOBERNADOR
Otro Cargo	
Lema / Versión	NAYARIT EXIGE RESULTADOS ES MI COMPROMISO

Entidad	NAYARIT
Municipio	JALA
Colonia	JARDINEZ DEL LLANO
Calle	TAMPICO
Número	SN
Entre calle	EMILIANO ZAPATA
Y Calle	HUANACAXTLE
C.P.	63890
Referencia	ENFRENTA DE TIENDA DE ABARROTOS CAMBERO
Distritos Federales	
Distritos Locales	DISTRITO XIII

Observaciones

Tamaño Ancho: 9 metros, alto: 3 metros



Tipo Anuncio PANORÁMICOS



Sistema Integral de Monitoreo de Espectaculares

Reporte de recorrido

Usuario joel.diaza Fecha Encuesta: 4/24/2017 12:45:20 PM

Id Encuesta: 131977 - Ticket:56006 - Estatus: Autorizado

Período Electoral	CAMPAÑA
Ámbito	Local
Partido Político	COALICIÓN PRI-PVEM-NUAL
Otro Partido	
Nombre Candidato	MANUEL HUMBERTO COTA JIMENEZ
Descripción del Cargo	GOBERNADOR
Otro Cargo	
Lema / Versión	NAYARIT EXIGE RESULTADOS ES MI COMPROMISO

Entidad	NAYARIT
Municipio	JALA
Colonia	JARDINES DEL LLANO
Calle	TAMPICO
Número	SN
Entre calle	EMILIANO ZAPATA
Y Calle	HUANACAXTLE
C.P.	63890
Referencia	ENFRENTE DE ABARROTOS CAMBERO
Distritos Federales	
Distritos Locales	DISTRITO XIII

Observaciones

Tamaño Ancho: 9 metros, alto: 3 metros

Tipo Anuncio PANORÁMICOS



Sistema Integral de Monitoreo de Espectaculares

Reporte de recorrido

Usuario joel.diaza Fecha Encuesta: 4/24/2017 12:57:51 PM

Id Encuesta: 131979 - Ticket:56006 - Estatus: Autorizado

Período Electoral	CAMPAÑA
Ámbito	Local
Partido Político	COALICIÓN PRI-PVEM-NUAL
Otro Partido	
Nombre Candidato	NINGUNO
Descripción del Cargo	INSTITUCIONAL LOCAL
Otro Cargo	
Lema / Versión	#SOMOSPRI

Entidad	NAYARIT
Municipio	JALA
Colonia	JOMULCO
Calle	MORELOS
Número	SN
Entre calle	TAMPICO
Y Calle	DEL CANAL
C.P.	63890
Referencia	AL LADO DEL NUMERO 219
Distritos Federales	
Distritos Locales	DISTRITO XIII

Observaciones

Tamaño Ancho: 16.7 metros, alto: 2 metros



Tipo Anuncio MUROS



Sistema Integral de Monitoreo de Espectaculares

Reporte de recorrido

Usuario joel.diaza Fecha Encuesta: 4/24/2017 2:34:20 PM

Id Encuesta: 131983 - Ticket:56013 - Estatus: Autorizado

Período Electoral	CAMPAÑA
Ámbito	Local
Partido Político	COALICIÓN PRI-PVEM-NUAL
Otro Partido	
Nombre Candidato	MANUEL HUMBERTO COTA JIMENEZ
Descripción del Cargo	GOBERNADOR
Otro Cargo	
Lema / Versión	NAYARIT EXIGE RESULTADOS

Entidad	NAYARIT
Municipio	AHUACATLÁN
Colonia	LA OTRA BANDA
Calle	20 DE NOVIEMBRE
Número	SN
Entre calle	JESUS GARCÍA
Y Calle	CARRETERA FEDERAL 15
C.P.	63900
Referencia	FRENTE A LAS VIAS
Distritos Federales	
Distritos Locales	DISTRITO XVI

Observaciones

Tamaño Ancho: 9 metros, alto: 3 metros

Tipo Anuncio PANORÁMICOS



Sistema Integral de Monitoreo de Espectaculares

Reporte de recorrido

Usuario joel.diaza Fecha Encuesta: 4/24/2017 2:36:46 PM

Id Encuesta: 131984 - Ticket:56013 - Estatus: Autorizado

Período Electoral	CAMPAÑA
Ámbito	Local
Partido Político	COALICIÓN PRI-PVEM-NUAL
Otro Partido	
Nombre Candidato	MANUEL HUMBERTO COTA JIMENEZ
Descripción del Cargo	GOBERNADOR
Otro Cargo	
Lema / Versión	NAYARIT EXIGE RESULTADOS ES MI COMPROMISO

Entidad	NAYARIT
Municipio	AHUACATLÁN
Colonia	LA OTRA BANDA
Calle	20 DE NOVIEMBRE
Número	SN
Entre calle	LIMON ITALIANO
Y Calle	CARRETERA FEDERAL 15
C.P.	63900
Referencia	FRENTE A LAS VIAS
Distritos Federales	
Distritos Locales	DISTRITO XVI

Observaciones

Tamaño Ancho: 9 metros, alto: 3 metros

Tipo Anuncio PANORÁMICOS



Sistema Integral de Monitoreo de Espectaculares

Reporte de recorrido

Usuario david.ponce Fecha Encuesta: 5/3/2017 11:57:48 AM

Id Encuesta: 143373 - Ticket:66403 - Estatus:Autorizado


Período Electoral	CAMPAÑA
Ámbito	Local
Partido Político	COALICIÓN PRI-PVEM-NUAL
Otro Partido	
Nombre Candidato	MANUEL HUMBERTO COTA JIMENEZ
Descripción del Cargo	GOBERNADOR
Otro Cargo	
Lema / Versión	NAYARIT EXIGE RESULTADOS

Entidad	NAYARIT
Municipio	TEPIC
Colonia	CENTRO
Calle	AV MEXICO
Número	SN
Entre calle	DR MARTINEZ
Y Calle	EULOGIO PARRA
C.P.	63000
Referencia	FRENTE CALZADO ANDREA
Distritos Federales	
Distritos Locales	DISTRITO II

Observaciones

Tamaño Ancho: 9 metros, alto: 6 metros

Tipo Anuncio PANORÁMICOS



Sistema Integral de Monitoreo de Espectaculares

Reporte de recorrido

Usuario david.ponce Fecha Encuesta: 5/3/2017 12:20:30 PM

Id Encuesta: 143376 - Ticket:66403 - Estatus: Autorizado


Período Electoral	CAMPAÑA
Ámbito	Local
Partido Político	COALICIÓN PRI-PVEM-NUAL
Otro Partido	
Nombre Candidato	MANUEL HUMBERTO COTA JIMENEZ
Descripción del Cargo	GOBERNADOR
Otro Cargo	
Lema / Versión	NAYARIT EXIGE RESULTADOS

Entidad	NAYARIT
Municipio	TEPIC
Colonia	CENTRO
Calle	AV MÉXICO
Número	SN
Entre calle	EULOGIO PARRA
Y Calle	INSURGENTES
C.P.	63000
Referencia	FRENTE LA SECUNDARIA FEDERAL 2
Distritos Federales	
Distritos Locales	DISTRITO II

Observaciones

Tamaño Ancho: 9 metros, alto: 6 metros

Tipo Anuncio PANORÁMICOS



Sistema Integral de Monitoreo de Espectaculares

Reporte de recorrido

Usuario david.ponce Fecha Encuesta: 5/3/2017 2:01:18 PM


Id Encuesta: 144209 - Ticket:66604 - Estatus: Autorizado

Período Electoral	CAMPAÑA
Ámbito	Local
Partido Político	COALICIÓN PRI-PVEM-NUAL
Otro Partido	
Nombre Candidato	MANUEL HUMBERTO COTA JIMENEZ
Descripción del Cargo	GOBERNADOR
Otro Cargo	
Lema / Versión	NAYARIT EXIGE RESULTADOS COYA GOBERNADOR

Entidad	NAYARIT
Municipio	TEPIC
Colonia	LAS AVES
Calle	INSURGENTES
Número	SN
Entre calle	GAVIOTAS
Y Calle	SILVERIO PEREZ
C.P.	63157
Referencia	DETRAS DE SCOTIABANK
Distritos Federales	
Distritos Locales	DISTRITO VI

Observaciones

Tamaño Ancho: 6 metros, alto: 2 metros



Tipo Anuncio MUROS



Sistema Integral de Monitoreo de Espectaculares

Reporte de recorrido

Usuario david.ponce Fecha Encuesta: 5/3/2017 2:15:33 PM

Id Encuesta: 144212 - Ticket:66604 - Estatus:Autorizado

Período Electoral	CAMPAÑA
Ámbito	Local
Partido Político	COALICIÓN PRI-PVEM-NUAL
Otro Partido	
Nombre Candidato	MANUEL HUMBERTO COTA JIMENEZ
Descripción del Cargo	GOBERNADOR
Otro Cargo	
Lema / Versión	NAYARIT EXIGE RESULTADOS

Entidad	NAYARIT
Municipio	TEPIC
Colonia	LOS LLANITOS
Calle	AV INDEPENDENCIA
Número	SN
Entre calle	GAVIOTAS
Y Calle	SILVERIO PEREZ
C.P.	63157
Referencia	FRENTE SERVICIOS INTEGRALES DE SALUD ANIMAL
Distritos Federales	
Distritos Locales	DISTRITO VI

Observaciones

Tamaño Ancho: 6 metros, alto: 2 metros

Tipo Anuncio MUROS



Sistema Integral de Monitoreo de Espectaculares

Reporte de recorrido

Usuario david.ponce Fecha Encuesta: 5/3/2017 2:36:33 PM

Id Encuesta: 144213 - Ticket:66604 - Estatus: Autorizado

Período Electoral	CAMPAÑA
Ámbito	Local
Partido Político	COALICIÓN PRI-PVEM-NUAL
Otro Partido	
Nombre Candidato	MANUEL HUMBERTO COTA JIMENEZ
Descripción del Cargo	GOBERNADOR
Otro Cargo	
Lema / Versión	NAYARIT EXIGE RESULTADOS COTA GORBENADOR

Entidad	NAYARIT
Municipio	TEPIC
Colonia	CD DEL VALLE
Calle	AV DE LA CULTURA
Número	SN
Entre calle	AV DE LA CULTURA
Y Calle	TURIN
C.P.	63157
Referencia	AUN COSTADO
Distritos Federales	
Distritos Locales	DISTRITO VI

Observaciones

Tamaño Ancho: 9 metros, alto: 6 metros

Tipo Anuncio PANORÁMICOS



Sistema Integral de Monitoreo de Espectaculares

Reporte de recorrido

Usuario david.ponce Fecha Encuesta: 5/3/2017 2:42:17 PM

Id Encuesta: 144214 - Ticket:66604 - Estatus: Autorizado

Período Electoral	CAMPAÑA
Ámbito	Local
Partido Político	COALICIÓN PRI-PVEM-NUAL
Otro Partido	
Nombre Candidato	MANUEL HUMBERTO COTA JIMENEZ
Descripción del Cargo	GOBERNADOR
Otro Cargo	
Lema / Versión	NAYARIT EXIGE RESULTADO

Entidad	NAYARIT
Municipio	TEPIC
Colonia	CD DEL VALLE
Calle	AV DE LA CULTURA
Número	SN
Entre calle	AV LA CULTURA
Y Calle	TURIN
C.P.	63157
Referencia	FRENTE SERVICAR LA PLAYITA
Distritos Federales	
Distritos Locales	DISTRITO VI

Observaciones

Tamaño Ancho: 9 metros, alto: 6 metros



Tipo Anuncio PANORÁMICOS



Sistema Integral de Monitoreo de Espectaculares

Reporte de recorrido

Usuario david.ponce Fecha Encuesta: 5/3/2017 4:41:21 PM


Id Encuesta: 144339 - Ticket:66627 - Estatus: Autorizado

Período Electoral	CAMPAÑA
Ámbito	Local
Partido Político	COALICIÓN PRI-PVEM-NUAL
Otro Partido	
Nombre Candidato	MANUEL HUMBERTO COTA JIMENEZ
Descripción del Cargo	GOBERNADOR
Otro Cargo	
Lema / Versión	NAYARIT EXIGE RESULTADOS



Entidad	NAYARIT
Municipio	TEPIC
Colonia	VALLE MATATIPAC
Calle	INSURGENTES
Número	SN
Entre calle	ERNESTO GUEVARA
Y Calle	IXTLAN
C.P.	63197
Referencia	AUN COSTADO FRACC LA JOYA
Distritos Federales	
Distritos Locales	DISTRITO VI

Observaciones

Tamaño Ancho: 9 metros, alto: 6 metros



Tipo Anuncio PANORÁMICOS



Sistema Integral de Monitoreo de Espectaculares

Reporte de recorrido

Usuario david.ponce Fecha Encuesta: 5/3/2017 4:59:55 PM

Id Encuesta: 144343 - Ticket:66627 - Estatus:Autorizado


Período Electoral	CAMPAÑA
Ámbito	Local
Partido Político	COALICIÓN PRI-PVEM-NUAL
Otro Partido	
Nombre Candidato	MANUEL HUMBERTO COTA JIMENEZ
Descripción del Cargo	GOBERNADOR
Otro Cargo	
Lema / Versión	COTA GOBERNADOR NAYARIT EXIGE RESULTADOS

Entidad	NAYARIT
Municipio	TEPIC
Colonia	VALLE DE MATATIPAC
Calle	INSURGENTES
Número	SN
Entre calle	ERNESTO GUEVARA
Y Calle	DIAMANTE
C.P.	63197
Referencia	FRENTE GASOLINERA TECNOLÓGICO
Distritos Federales	
Distritos Locales	DISTRITO VI

Observaciones

Tamaño Ancho: 20 metros, alto: 3 metros

Tipo Anuncio MUROS



Sistema Integral de Monitoreo de Espectaculares

Reporte de recorrido

Usuario david.ponce Fecha Encuesta: 5/3/2017 5:25:59 PM

Id Encuesta: 144347 - Ticket:66627 - Estatus: Autorizado

Período Electoral	CAMPAÑA
Ámbito	Local
Partido Político	COALICIÓN PRI-PVEM-NUAL
Otro Partido	
Nombre Candidato	MANUEL HUMBERTO COTA JIMENEZ
Descripción del Cargo	GOBERNADOR
Otro Cargo	
Lema / Versión	NAYARIT EXIGE RESULTADOS

Entidad	NAYARIT
Municipio	TEPIC
Colonia	LUIS DONALDO COLOSIO
Calle	INSURGENTES
Número	SN
Entre calle	CELESTINO SOSTENES
Y Calle	LUIS ECHEVERRIA
C.P.	63175
Referencia	AUN COSTADO DE PRIMARIA PEDRO CASAS
Distritos Federales	
Distritos Locales	DISTRITO VI

Observaciones

Tamaño Ancho: 30 metros, alto: 15 metros



Tipo Anuncio PANORÁMICOS



Sistema Integral de Monitoreo de Espectaculares

Reporte de recorrido

Usuario david.ponce Fecha Encuesta: 5/3/2017 6:22:29 PM

Id Encuesta: 144453 - Ticket:66650 - Estatus: Autorizado

Período Electoral	CAMPAÑA
Ámbito	Local
Partido Político	COALICIÓN PRI-PVEM-NUAL
Otro Partido	
Nombre Candidato	MANUEL HUMBERTO COTA JIMENEZ
Descripción del Cargo	GOBERNADOR
Otro Cargo	
Lema / Versión	NAYARIT EXIGE RESULTADOS

Entidad	NAYARIT
Municipio	TEPIC
Colonia	SIN COLONIA
Calle	SIN NOMBRE
Número	SN
Entre calle	SIN NOMBRE
Y Calle	SIN NOMBRE
C.P.	63000
Referencia	FRENTE A OXXO CARRETERA TEPIC GUADALAJARA
Distritos Federales	
Distritos Locales	DISTRITO VI

Observaciones

Tamaño Ancho: 9 metros, alto: 6 metros

Tipo Anuncio PANORÁMICOS



Sistema Integral de Monitoreo de Espectaculares

Reporte de recorrido

Usuario pedro.torres Fecha Encuesta: 5/3/2017 6:07:13 PM

Id Encuesta: 144484 - Ticket:66654 - Estatus:Autorizado

Período Electoral	CAMPAÑA
Ámbito	Local
Partido Político	COALICIÓN PRI-PVEM-NUAL
Otro Partido	
Nombre Candidato	MANUEL HUMBERTO COTA JIMENEZ
Descripción del Cargo	GOBERNADOR
Otro Cargo	
Lema / Versión	NAYARIT EXIGE RESULTADOS

Entidad	NAYARIT
Municipio	BAHÍA DE BANDERAS
Colonia	CENTRO DE BUCERIAS
Calle	CARRETERA TEPIC PUERTO VALLARTA
Número	SN
Entre calle	JUVENTINO ESPINOZA
Y Calle	JOSEFA ORTIZ DE DOMINGUEZ
C.P.	63732
Referencia	A UN COSTADO DE FARMACIAS BENAVIDES
Distritos Federales	
Distritos Locales	DISTRITO XVII

Observaciones NINGUNA

Tamaño Ancho: 20 metros, alto: 3 metros

Tipo Anuncio MUROS



Sistema Integral de Monitoreo de Espectaculares

Reporte de recorrido

Usuario oscar.barragan Fecha Encuesta: 5/3/2017 1:47:51 PM

Id Encuesta: 144491 - Ticket:66655 - Estatus: Autorizado

Período Electoral	CAMPAÑA
Ámbito	Local
Partido Político	COALICIÓN PRI-PVEM-NUAL
Otro Partido	
Nombre Candidato	MANUEL HUMBERTO COTA JIMENEZ
Descripción del Cargo	GOBERNADOR
Otro Cargo	
Lema / Versión	NAYARIT EXIGE RESULTADOS

Entidad	NAYARIT
Municipio	RUÍZ
Colonia	SAN ANTONIO
Calle	ALVARO OBREGON
Número	S/N
Entre calle	ZACATECAA
Y Calle	GALEANA
C.P.	63600
Referencia	CASI ESQUINA CON ZACATECAS
Distritos Federales	
Distritos Locales	DISTRITO III

Observaciones

Tamaño Ancho: 20 metros, alto: 1.9 metros

Tipo Anuncio MUROS



Sistema Integral de Monitoreo de Espectaculares

Reporte de recorrido

Usuario oscar.barragan Fecha Encuesta: 5/3/2017 2:36:26 PM

Id Encuesta: 144493 - Ticket:66655 - Estatus:Autorizado

Período Electoral	CAMPAÑA
Ámbito	Local
Partido Político	COALICIÓN PRI-PVEM-NUAL
Otro Partido	
Nombre Candidato	MANUEL HUMBERTO COTA JIMENEZ
Descripción del Cargo	GOBERNADOR
Otro Cargo	
Lema / Versión	NAYARIT EXIGE RESULTADOS

Entidad	NAYARIT
Municipio	RUÍZ
Colonia	TIJUANITA
Calle	TIJUANA
Número	SIN NUMERO
Entre calle	AHUACATLAN
Y Calle	ENTRONQUE AUTOPISTA
C.P.	63600
Referencia	JUNTO A CECYTE
Distritos Federales	
Distritos Locales	DISTRITO III

Observaciones

Tamaño Ancho: 14.7 metros, alto: 1.5 metros

Tipo Anuncio MUROS



Sistema Integral de Monitoreo de Espectaculares

Reporte de recorrido

Usuario oscar.barragan Fecha Encuesta: 5/3/2017 5:22:07 PM

Id Encuesta: 144494 - Ticket:66655 - Estatus:Autorizado

Período Electoral	CAMPAÑA
Ámbito	Local
Partido Político	COALICIÓN PRI-PVEM-NUAL
Otro Partido	
Nombre Candidato	MANUEL HUMBERTO COTA JIMENEZ
Descripción del Cargo	GOBERNADOR
Otro Cargo	
Lema / Versión	MANUEL COTA GOBERNADOR

Entidad	NAYARIT
Municipio	RUÍZ
Colonia	CENTRO
Calle	JUAN ESCUTIA
Número	SIN NUMER
Entre calle	ESQUINA
Y Calle	CON MEXICO
C.P.	63600
Referencia	A 100 METROS DE LAS VIAS DEL TREN
Distritos Federales	
Distritos Locales	DISTRITO III

Observaciones

Tamaño Ancho: 5 metros, alto: 2 metros

Tipo Anuncio MUROS



Sistema Integral de Monitoreo de Espectaculares

Reporte de recorrido

Usuario oscar.barragan Fecha Encuesta: 5/3/2017 5:41:02 PM

Id Encuesta: 144495 - Ticket:66655 - Estatus: Autorizado

Período Electoral	CAMPAÑA
Ámbito	Local
Partido Político	COALICIÓN PRI-PVEM-NUAL
Otro Partido	
Nombre Candidato	MANUEL HUMBERTO COTA JIMENEZ
Descripción del Cargo	GOBERNADOR
Otro Cargo	
Lema / Versión	NAYARIT EXIGE RESULTADOA

Entidad	NAYARIT
Municipio	RUÍZ
Colonia	CENTRO
Calle	VERACRUZ
Número	SIN NUMERO
Entre calle	ESQUINA
Y Calle	CON EMILIANO ZAPATA
C.P.	63600
Referencia	FRENTE A VIDTIOS Y ALUMINIOS BURGUEÑO
Distritos Federales	
Distritos Locales	DISTRITO III

Observaciones

Tamaño Ancho: 30 metros, alto: 1.8 metros

Tipo Anuncio MUROS



Sistema Integral de Monitoreo de Espectaculares

Reporte de recorrido

Usuario oscar.barragan Fecha Encuesta: 5/3/2017 8:39:33 PM

Id Encuesta: 144496 - Ticket:66655 - Estatus:Autorizado

Período Electoral	CAMPAÑA
Ámbito	Local
Partido Político	COALICIÓN PRI-PVEM-NUAL
Otro Partido	
Nombre Candidato	MANUEL HUMBERTO COTA JIMENEZ
Descripción del Cargo	GOBERNADOR
Otro Cargo	
Lema / Versión	NAYARIT EXIGE RESULTADOS

Entidad	NAYARIT
Municipio	RUÍZ
Colonia	REY NAYAR
Calle	VERACRUZ
Número	225
Entre calle	PINO SUAREZ
Y Calle	VICTORIA
C.P.	63600
Referencia	JUNTO A JARDIN DE NIÑOS EMILIANO ZAPATA
Distritos Federales	
Distritos Locales	DISTRITO III

Observaciones

Tamaño Ancho: 31 metros, alto: 2.5 metros

Tipo Anuncio MUROS



Sistema Integral de Monitoreo de Espectaculares

Reporte de recorrido

Usuario leandro.flores Fecha Encuesta: 5/4/2017 1:15:43 PM

Id Encuesta: 144682 - Ticket:66744 - Estatus:Autorizado

Período Electoral	CAMPAÑA
Ámbito	Local
Partido Político	COALICIÓN PRI-PVEM-NUAL
Otro Partido	
Nombre Candidato	MANUEL HUMBERTO COTA JIMENEZ
Descripción del Cargo	GOBERNADOR
Otro Cargo	
Lema / Versión	NAYARIT EXIGE RESULTADOS

Entidad	NAYARIT
Municipio	COMPOSTELA
Colonia	CENTRO
Calle	CARRETERA TEPIC PUERTO VALLARTA
Número	SIN NÚMERO
Entre calle	JACARANDAES
Y Calle	GIRASOL
C.P.	63200
Referencia	FRENTE A VULCANIZADORA
Distritos Federales	
Distritos Locales	DISTRITO V

Observaciones

Tamaño Ancho: 9 metros, alto: 6 metros

Tipo Anuncio PANORÁMICOS



Sistema Integral de Monitoreo de Espectaculares

Reporte de recorrido

Usuario pedro.torres Fecha Encuesta: 5/4/2017 1:06:41 PM

Id Encuesta: 144693 - Ticket:66746 - Estatus: Autorizado

Período Electoral	CAMPAÑA
Ámbito	Local
Partido Político	COALICIÓN PRI-PVEM-NUAL
Otro Partido	
Nombre Candidato	MANUEL HUMBERTO COTA JIMENEZ
Descripción del Cargo	GOBERNADOR
Otro Cargo	
Lema / Versión	NAYARIT EXIGE RESULTADOS

Entidad	NAYARIT
Municipio	TEPIC
Colonia	BENITO JUÁREZ
Calle	BLVD GOBERNADORES
Número	SN
Entre calle	AV PASEO FORUM
Y Calle	SIN CALLE
C.P.	63180
Referencia	A ESPALDAS DE SAMS CLUB
Distritos Federales	
Distritos Locales	DISTRITO VI

Observaciones

Tamaño Ancho: 9 metros, alto: 6 metros



Tipo Anuncio PANORÁMICOS



Sistema Integral de Monitoreo de Espectaculares

Reporte de recorrido

Usuario pedro.torres Fecha Encuesta: 5/4/2017 1:11:47 PM

Id Encuesta: 144694 - Ticket:66746 - Estatus: Autorizado

Período Electoral	CAMPAÑA
Ámbito	Local
Partido Político	COALICIÓN PRI-PVEM-NUAL
Otro Partido	
Nombre Candidato	MANUEL HUMBERTO COTA JIMENEZ
Descripción del Cargo	GOBERNADOR
Otro Cargo	
Lema / Versión	NAYARIT EXIGE RESULTADOS

Entidad	NAYARIT
Municipio	TEPIC
Colonia	BENITO JUÁREZ
Calle	BLVD GOBERNADORES
Número	SN
Entre calle	AV PASEO FORUM
Y Calle	SIN CALLE
C.P.	63180
Referencia	A ESPALDAS DE SAMS CLUB
Distritos Federales	
Distritos Locales	DISTRITO VI

Observaciones

Tamaño Ancho: 9 metros, alto: 6 metros



Tipo Anuncio PANORÁMICOS



Sistema Integral de Monitoreo de Espectaculares

Reporte de recorrido

Usuario pedro.torres Fecha Encuesta: 5/4/2017 2:57:59 PM

Id Encuesta: 144721 - Ticket:66762 - Estatus:Autorizado

Período Electoral	CAMPAÑA
Ámbito	Local
Partido Político	COALICIÓN PRI-PVEM-NUAL
Otro Partido	
Nombre Candidato	MANUEL HUMBERTO COTA JIMENEZ
Descripción del Cargo	GOBERNADOR
Otro Cargo	
Lema / Versión	NAYARIT EXIGE RESULTADOS

Entidad	NAYARIT
Municipio	TEPIC
Colonia	FIDEL VELAZQUEZ
Calle	CARRETERA A PUGA
Número	SN
Entre calle	SIN CALLE
Y Calle	SIN CALLE
C.P.	63500
Referencia	ENTRADA A PUGA
Distritos Federales	
Distritos Locales	DISTRITO VI

Observaciones

Tamaño Ancho: 25 metros, alto: 2 metros

Tipo Anuncio MUROS



Sistema Integral de Monitoreo de Espectaculares

Reporte de recorrido

Usuario pedro.torres Fecha Encuesta: 5/4/2017 3:22:34 PM

Id Encuesta: 144723 - Ticket:66762 - Estatus: Autorizado

Período Electoral	CAMPAÑA
Ámbito	Local
Partido Político	COALICIÓN PRI-PVEM-NUAL
Otro Partido	
Nombre Candidato	MANUEL HUMBERTO COTA JIMENEZ
Descripción del Cargo	GOBERNADOR
Otro Cargo	
Lema / Versión	NAYARIT EXIGE RESULTADOS

Entidad	NAYARIT
Municipio	TEPIC
Colonia	SIN COLONIA
Calle	ENTRONQUE TEPIC BELLAVISTA
Número	SN
Entre calle	SIN CALLE
Y Calle	SIN CALLE
C.P.	63036
Referencia	ENTRADA A BELLAVISTA
Distritos Federales	
Distritos Locales	DISTRITO VIII

Observaciones EN BELLAVISTA

Tamaño Ancho: 15 metros, alto: 2 metros

Tipo Anuncio MUROS



Sistema Integral de Monitoreo de Espectaculares

Reporte de recorrido

Usuario pedro.torres Fecha Encuesta: 5/4/2017 3:29:50 PM

Id Encuesta: 144725 - Ticket:66762 - Estatus: Autorizado


Período Electoral	CAMPAÑA
Ámbito	Local
Partido Político	COALICIÓN PRI-PVEM-NUAL
Otro Partido	
Nombre Candidato	MANUEL HUMBERTO COTA JIMENEZ
Descripción del Cargo	GOBERNADOR
Otro Cargo	
Lema / Versión	NAYARIT EXIGE RESULTADOS

Entidad	NAYARIT
Municipio	TEPIC
Colonia	SIN COLONIA
Calle	CARRETERA TEPIC BELLAVISTA
Número	SN
Entre calle	SIN CALLE
Y Calle	SIN CALLE
C.P.	63036
Referencia	800 METROS ANTES DE LLEGAR AL ENTRONQUE DE BELLAVISTA
Distritos Federales	
Distritos Locales	DISTRITO VIII

Observaciones

Tamaño Ancho: 20 metros, alto: 2.5 metros

Tipo Anuncio MUROS



Sistema Integral de Monitoreo de Espectaculares

Reporte de recorrido

Usuario pedro.torres Fecha Encuesta: 5/4/2017 3:41:57 PM

Id Encuesta: 144726 - Ticket:66762 - Estatus:Autorizado

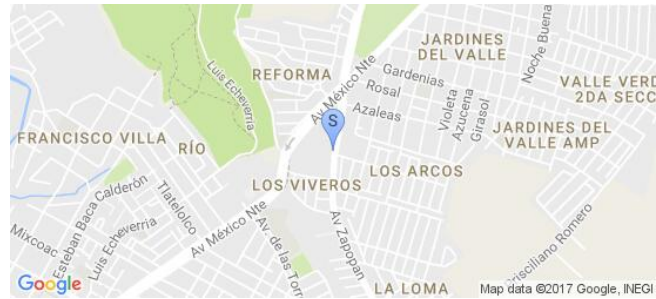
Período Electoral	CAMPAÑA
Ámbito	Local
Partido Político	COALICIÓN PRI-PVEM-NUAL
Otro Partido	
Nombre Candidato	MANUEL HUMBERTO COTA JIMENEZ
Descripción del Cargo	GOBERNADOR
Otro Cargo	
Lema / Versión	NAYARIT EXIGE RESULTADOS

Entidad	NAYARIT
Municipio	TEPIC
Colonia	LOS VIVEROS
Calle	AV ZAPOPAN
Número	SN
Entre calle	SIN CALLE
Y Calle	MEXICO
C.P.	63035
Referencia	FRENTE A PASTELERÍA MACARENA
Distritos Federales	
Distritos Locales	DISTRITO VI

Observaciones

Tamaño Ancho: 20 metros, alto: 2 metros

Tipo Anuncio MUROS



Sistema Integral de Monitoreo de Espectaculares

Reporte de recorrido

Usuario pedro.torres Fecha Encuesta: 5/4/2017 3:45:40 PM

Id Encuesta: 144727 - Ticket:66762 - Estatus:Autorizado

Período Electoral	CAMPAÑA
Ámbito	Local
Partido Político	COALICIÓN PRI-PVEM-NUAL
Otro Partido	
Nombre Candidato	MANUEL HUMBERTO COTA JIMENEZ
Descripción del Cargo	GOBERNADOR
Otro Cargo	
Lema / Versión	NAYARIT EXIGE RESULTADOS

Entidad	NAYARIT
Municipio	TEPIC
Colonia	LOS VIVEROS
Calle	AV ZAPOPAN
Número	SN
Entre calle	SIN CALLE
Y Calle	MEXICO
C.P.	63035
Referencia	FRENTE A MINISUPER SOLYMAR
Distritos Federales	
Distritos Locales	DISTRITO VI

Observaciones

Tamaño Ancho: 20 metros, alto: 3 metros

Tipo Anuncio MUROS



Sistema Integral de Monitoreo de Espectaculares

Reporte de recorrido

Usuario pedro.torres Fecha Encuesta: 5/4/2017 3:49:04 PM

Id Encuesta: 144728 - Ticket:66762 - Estatus:Autorizado

Período Electoral	CAMPAÑA
Ámbito	Local
Partido Político	COALICIÓN PRI-PVEM-NUAL
Otro Partido	
Nombre Candidato	MANUEL HUMBERTO COTA JIMENEZ
Descripción del Cargo	GOBERNADOR
Otro Cargo	
Lema / Versión	NAYARIT EXIGE RESULTADOS

Entidad	NAYARIT
Municipio	TEPIC
Colonia	LOS VIVEROS
Calle	ZAPOPAN
Número	SN
Entre calle	VALLE DE LOS HELECHOS
Y Calle	LOS ARCOS
C.P.	63039
Referencia	FRENTE A PESCADERIA CHEPE
Distritos Federales	
Distritos Locales	DISTRITO VIII

Observaciones

Tamaño Ancho: 15 metros, alto: 3 metros

Tipo Anuncio MUROS



Sistema Integral de Monitoreo de Espectaculares

Reporte de recorrido

Usuario pedro.torres Fecha Encuesta: 5/4/2017 3:54:15 PM

Id Encuesta: 144729 - Ticket:66762 - Estatus: Autorizado



Período Electoral	CAMPAÑA
Ámbito	Local
Partido Político	COALICIÓN PRI-PVEM-NUAL
Otro Partido	
Nombre Candidato	MANUEL HUMBERTO COTA JIMENEZ
Descripción del Cargo	GOBERNADOR
Otro Cargo	
Lema / Versión	NAYARIT EXIGE RESULTADOS

Entidad	NAYARIT
Municipio	TEPIC
Colonia	VILLAS DE LA CRUZ
Calle	ZAPOPAN
Número	SN
Entre calle	FÉLIX BIZARRON
Y Calle	JESUS ZAVALZA
C.P.	63039
Referencia	FRENTE A FRESPURA
Distritos Federales	
Distritos Locales	DISTRITO VIII

Observaciones

Tamaño Ancho: 20 metros, alto: 2 metros

Tipo Anuncio MUROS



Sistema Integral de Monitoreo de Espectaculares

Reporte de recorrido

Usuario pedro.torres Fecha Encuesta: 5/4/2017 3:58:23 PM

Id Encuesta: 144730 - Ticket:66762 - Estatus:Autorizado

Período Electoral	CAMPAÑA
Ámbito	Local
Partido Político	COALICIÓN PRI-PVEM-NUAL
Otro Partido	
Nombre Candidato	MANUEL HUMBERTO COTA JIMENEZ
Descripción del Cargo	GOBERNADOR
Otro Cargo	
Lema / Versión	NAYARIT EXIGE RESULTADOS

Entidad	NAYARIT
Municipio	TEPIC
Colonia	VILLAS DE LA CRUZ
Calle	AV ZAPOPAN
Número	SN
Entre calle	JESUS ZABALZA
Y Calle	RAFAEL AVILA
C.P.	63039
Referencia	FRENTE A LA HIGUERA
Distritos Federales	
Distritos Locales	DISTRITO VI

Observaciones

Tamaño Ancho: 25 metros, alto: 2 metros

Tipo Anuncio MUROS



Sistema Integral de Monitoreo de Espectaculares

Reporte de recorrido

Usuario pedro.torres Fecha Encuesta: 5/4/2017 5:39:29 PM

Id Encuesta: 144764 - Ticket:66783 - Estatus:Autorizado

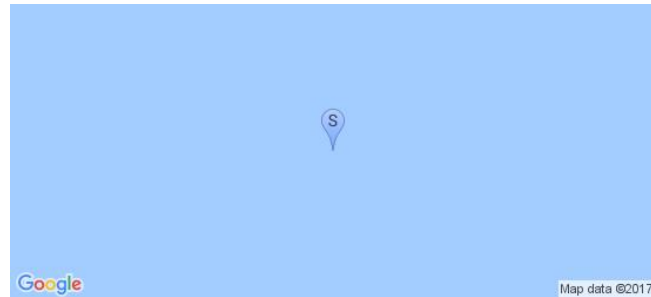
Período Electoral	CAMPAÑA
Ámbito	Local
Partido Político	COALICIÓN PRI-PVEM-NUAL
Otro Partido	
Nombre Candidato	MANUEL HUMBERTO COTA JIMENEZ
Descripción del Cargo	GOBERNADOR
Otro Cargo	
Lema / Versión	NAYARIT EXIGE RESULTADOS

Entidad	NAYARIT
Municipio	TEPIC
Colonia	PRIETO CRISPIN
Calle	MARTIRES 26 DE ENERO
Número	SN
Entre calle	LUCHAREMOS
Y Calle	SIN CALLE
C.P.	63000
Referencia	AUN LADO DEL QUEVEDÉÑO
Distritos Federales	
Distritos Locales	DISTRITO VIII

Observaciones

Tamaño Ancho: 40 metros, alto: 2.5 metros

Tipo Anuncio MUROS



Sistema Integral de Monitoreo de Espectaculares

Reporte de recorrido

Usuario pedro.torres Fecha Encuesta: 5/4/2017 6:06:04 PM

Id Encuesta: 144768 - Ticket:66783 - Estatus: Autorizado

Período Electoral	CAMPAÑA
Ámbito	Local
Partido Político	COALICIÓN PRI-PVEM-NUAL
Otro Partido	
Nombre Candidato	MANUEL HUMBERTO COTA JIMENEZ
Descripción del Cargo	GOBERNADOR
Otro Cargo	
Lema / Versión	NAYARIT EXIGE RESULTADOS

Entidad	NAYARIT
Municipio	TEPIC
Colonia	VENCEREMOS
Calle	MARTIRES 26 DE ENERO
Número	SN
Entre calle	LATINOAMERICA
Y Calle	LUCIO CABAÑAS
C.P.	63000
Referencia	AUN LADO DE BLOQUERA
Distritos Federales	
Distritos Locales	DISTRITO VIII

Observaciones

Tamaño Ancho: 15 metros, alto: 4 metros

Tipo Anuncio MUROS



Sistema Integral de Monitoreo de Espectaculares

Reporte de recorrido

Usuario pedro.torres Fecha Encuesta: 5/4/2017 6:11:31 PM

Id Encuesta: 144769 - Ticket:66783 - Estatus: Autorizado

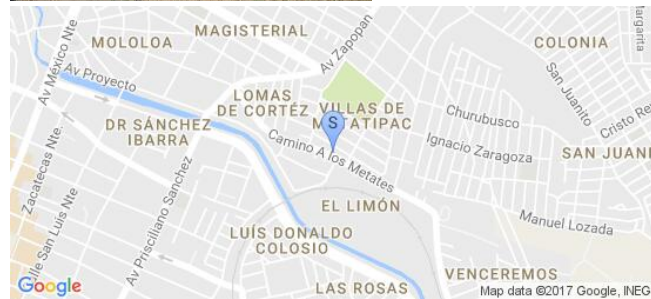
Período Electoral	CAMPAÑA
Ámbito	Local
Partido Político	COALICIÓN PRI-PVEM-NUAL
Otro Partido	
Nombre Candidato	MANUEL HUMBERTO COTA JIMENEZ
Descripción del Cargo	GOBERNADOR
Otro Cargo	
Lema / Versión	NAYARIT EXIGE RESULTADOS

Entidad	NAYARIT
Municipio	TEPIC
Colonia	FRACCIONAMIENTO MATATIPAC
Calle	CAMINO VIEJO A LOS METATES
Número	SN
Entre calle	PRISCILIANO ROMERO
Y Calle	TOLTECA
C.P.	63000
Referencia	FRENTE A SIX
Distritos Federales	
Distritos Locales	DISTRITO VIII

Observaciones

Tamaño Ancho: 12 metros, alto: 2.5 metros

Tipo Anuncio MUROS



Sistema Integral de Monitoreo de Espectaculares

Reporte de recorrido

Usuario oscar.barragan Fecha Encuesta: 5/3/2017 6:49:33 PM

Id Encuesta: 144776 - Ticket:66785 - Estatus:Autorizado

Período Electoral	CAMPAÑA
Ámbito	Local
Partido Político	COALICIÓN PRI-PVEM-NUAL
Otro Partido	
Nombre Candidato	MANUEL HUMBERTO COTA JIMENEZ
Descripción del Cargo	GOBERNADOR
Otro Cargo	
Lema / Versión	NAYARIT EXIGE RESULTADOS ES MI COMPROMISO

Entidad	NAYARIT
Municipio	DEL NAYAR
Colonia	JESÚS MARÍA
Calle	SIN NOMBRE
Número	SIN NÚMERO
Entre calle	SIN NOMBRE
Y Calle	SIN NOMBRE
C.P.	65530
Referencia	SALIDA AL PUENTE
Distritos Federales	
Distritos Locales	DISTRITO III

Observaciones NINGUNA

Tamaño Ancho: 1.3 metros, alto: .8 metros

Tipo Anuncio MANTAS



Sistema Integral de Monitoreo de Espectaculares

Reporte de recorrido

Usuario pedro.torres Fecha Encuesta: 5/4/2017 6:22:14 PM

Id Encuesta: 144785 - Ticket:66786 - Estatus:Autorizado

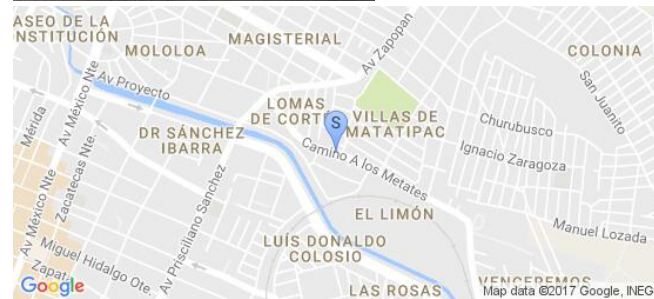
Período Electoral	CAMPAÑA
Ámbito	Local
Partido Político	COALICIÓN PRI-PVEM-NUAL
Otro Partido	
Nombre Candidato	MANUEL HUMBERTO COTA JIMENEZ
Descripción del Cargo	GOBERNADOR
Otro Cargo	
Lema / Versión	NAYARIT EXIGE RESULTADOS

Entidad	NAYARIT
Municipio	TEPIC
Colonia	LOS METATES
Calle	CAMINO VIEJO A LOS METATES
Número	SN
Entre calle	TOLTECA
Y Calle	XOCHILT
C.P.	63000
Referencia	FRENTE A PESCADERIA ALEXA
Distritos Federales	
Distritos Locales	DISTRITO VIII

Observaciones

Tamaño Ancho: 12 metros, alto: 3 metros

Tipo Anuncio MUROS



Sistema Integral de Monitoreo de Espectaculares

Reporte de recorrido

Usuario pedro.torres Fecha Encuesta: 5/4/2017 6:35:06 PM

Id Encuesta: 144788 - Ticket:66786 - Estatus: Autorizado

Período Electoral	CAMPAÑA
Ámbito	Local
Partido Político	COALICIÓN PRI-PVEM-NUAL
Otro Partido	
Nombre Candidato	MANUEL HUMBERTO COTA JIMENEZ
Descripción del Cargo	GOBERNADOR
Otro Cargo	
Lema / Versión	NAYARIT EXIGE RESULTADOS

Entidad	NAYARIT
Municipio	TEPIC
Colonia	LOMAS DE CORTEZ
Calle	AV ZAPOPAN
Número	SN
Entre calle	FCO I MADERO
Y Calle	ATZCAPOZALCO
C.P.	63059
Referencia	AUN COSTADO DE LOCAL IÑIGUEZ
Distritos Federales	
Distritos Locales	DISTRITO VIII

Observaciones

Tamaño Ancho: 12 metros, alto: 3 metros

Tipo Anuncio MUROS



Sistema Integral de Monitoreo de Espectaculares

Reporte de recorrido

Usuario pedro.torres Fecha Encuesta: 5/4/2017 6:54:43 PM

Id Encuesta: 144790 - Ticket:66786 - Estatus: Autorizado

Período Electoral	CAMPAÑA
Ámbito	Local
Partido Político	COALICIÓN PRI-PVEM-NUAL
Otro Partido	
Nombre Candidato	MANUEL HUMBERTO COTA JIMENEZ
Descripción del Cargo	GOBERNADOR
Otro Cargo	
Lema / Versión	NAYARIT EXIGE RESULTADOS

Entidad	NAYARIT
Municipio	TEPIC
Colonia	FRACCIONAMIENTO LOS LIMONES
Calle	AV PRINCIPAL
Número	SN
Entre calle	BLVD COLOSIO
Y Calle	DISEÑO INDUSTRIAL
C.P.	63177
Referencia	FRENTE A MIEBLES ALESI
Distritos Federales	
Distritos Locales	DISTRITO VI

Observaciones

Tamaño Ancho: 16 metros, alto: 3 metros

Tipo Anuncio MUROS



Sistema Integral de Monitoreo de Espectaculares

Reporte de recorrido

Usuario pedro.torres Fecha Encuesta: 5/4/2017 7:09:55 PM

Id Encuesta: 144792 - Ticket:66786 - Estatus:Autorizado

Período Electoral	CAMPAÑA
Ámbito	Local
Partido Político	COALICIÓN PRI-PVEM-NUAL
Otro Partido	
Nombre Candidato	MANUEL HUMBERTO COTA JIMENEZ
Descripción del Cargo	GOBERNADOR
Otro Cargo	
Lema / Versión	NAYARIT EXIGE RESULTADOS

Entidad	NAYARIT
Municipio	TEPIC
Colonia	FRACCIONAMIENTO LOS LIMONES
Calle	BOULEVARD COLISIO
Número	SN
Entre calle	ODONTOLOGÍA
Y Calle	ENFERMERÍA
C.P.	63000
Referencia	4 CUADRAS ANTES DE LLEGAR A LA AV PRINCIPAL
Distritos Federales	
Distritos Locales	DISTRITO VIII

Observaciones

Tamaño Ancho: 30 metros, alto: 3 metros

Tipo Anuncio MUROS



Sistema Integral de Monitoreo de Espectaculares

Reporte de recorrido

Usuario oscar.barragan Fecha Encuesta: 5/3/2017 6:42:46 PM

Id Encuesta: 144804 - Ticket:66787 - Estatus:Autorizado

Período Electoral	CAMPAÑA
Ámbito	Local
Partido Político	COALICIÓN PRI-PVEM-NUAL
Otro Partido	
Nombre Candidato	MANUEL HUMBERTO COTA JIMENEZ
Descripción del Cargo	GOBERNADOR
Otro Cargo	
Lema / Versión	NAYARIT EXIGE RESULTADOS ES MI COMPROMISO

Entidad	NAYARIT
Municipio	DEL NAYAR
Colonia	JESÚS MARÍA
Calle	SIN NOMBRE
Número	SIN NÚMERO
Entre calle	SIN NOMBRE
Y Calle	SIN NOMBRE
C.P.	65530
Referencia	SALIDA AL PUENTE
Distritos Federales	
Distritos Locales	DISTRITO III

Observaciones NINGUNA

Tamaño Ancho: 1.2 metros, alto: .6 metros

Tipo Anuncio MANTAS



Sistema Integral de Monitoreo de Espectaculares

Reporte de recorrido

Usuario oscar.barragan Fecha Encuesta: 5/4/2017 12:11:09 PM

Id Encuesta: 144812 - Ticket:66789 - Estatus:Autorizado

Período Electoral	CAMPAÑA
Ámbito	Local
Partido Político	COALICIÓN PRI-PVEM-NUAL
Otro Partido	
Nombre Candidato	MANUEL HUMBERTO COTA JIMENEZ
Descripción del Cargo	GOBERNADOR
Otro Cargo	
Lema / Versión	NAYARIT EXIGE RESULTADOS, ES MI COMPROMISO

Entidad	NAYARIT
Municipio	DEL NAYAR
Colonia	EL PASTOR
Calle	CARRETERA EL PASTOR A JESÚS MARÍA
Número	SIN NÚMERO
Entre calle	SIN NOMBRE
Y Calle	SIN NOMBRE
C.P.	63535
Referencia	CRUCERO A SAN JUAN PEYOTAN
Distritos Federales	
Distritos Locales	DISTRITO III

Observaciones COALICION NAYARIT DE TODOS

Tamaño Ancho: .9 metros, alto: 2 metros

Tipo Anuncio MANTAS



Sistema Integral de Monitoreo de Espectaculares

Reporte de recorrido

Usuario pedro.torres Fecha Encuesta: 5/4/2017 7:44:46 PM

Id Encuesta: 144827 - Ticket:66790 - Estatus: Autorizado

Período Electoral	CAMPAÑA
Ámbito	Local
Partido Político	COALICIÓN PRI-PVEM-NUAL
Otro Partido	
Nombre Candidato	MANUEL HUMBERTO COTA JIMENEZ
Descripción del Cargo	GOBERNADOR
Otro Cargo	
Lema / Versión	NAYARIT EXIGE RESULTADOS

Entidad	NAYARIT
Municipio	TEPIC
Colonia	BENITO JUAREZ
Calle	BLVD COLOSIO
Número	SN
Entre calle	PASEO FORUM
Y Calle	LIMA
C.P.	63197
Referencia	A UN LADO DE FORUM TEPIC
Distritos Federales	
Distritos Locales	DISTRITO VI

Observaciones ILUMINADO CON 8 LÁMPARAS

Tamaño Ancho: 40 metros, alto: 6 metros

Tipo Anuncio PANORÁMICOS



Sistema Integral de Monitoreo de Espectaculares

Reporte de recorrido

Usuario pedro.torres Fecha Encuesta: 5/4/2017 8:02:00 PM

Id Encuesta: 144830 - Ticket:66790 - Estatus:Autorizado

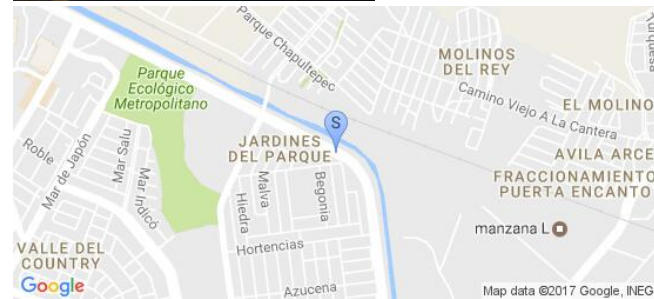
Período Electoral	CAMPAÑA
Ámbito	Local
Partido Político	COALICIÓN PRI-PVEM-NUAL
Otro Partido	
Nombre Candidato	MANUEL HUMBERTO COTA JIMENEZ
Descripción del Cargo	GOBERNADOR
Otro Cargo	
Lema / Versión	MEJOR CALIDAD DE VIDA PARA TI

Entidad	NAYARIT
Municipio	TEPIC
Colonia	JACARANDAS
Calle	BOULEVARD COLOSIO
Número	SN
Entre calle	PARQUE ECOLOGICO
Y Calle	HORTENCIA
C.P.	63000
Referencia	FRENTE A AGIAS CEA DEL CONAGUA
Distritos Federales	
Distritos Locales	DISTRITO VIII

Observaciones

Tamaño Ancho: 20 metros, alto: 3 metros

Tipo Anuncio MUROS



Sistema Integral de Monitoreo de Espectaculares

Reporte de recorrido

Usuario oscar.barragan Fecha Encuesta: 5/4/2017 3:06:04 PM

Id Encuesta: 144836 - Ticket:66791 - Estatus:Autorizado

Período Electoral	CAMPAÑA
Ámbito	Local
Partido Político	COALICIÓN PRI-PVEM-NUAL
Otro Partido	
Nombre Candidato	MANUEL HUMBERTO COTA JIMENEZ
Descripción del Cargo	GOBERNADOR
Otro Cargo	
Lema / Versión	NAYARIT EXIGE RESULTADOS, ES MI COMPROMISO

Entidad	NAYARIT
Municipio	DEL NAYAR
Colonia	MESA DEL NAYAR
Calle	CARRETERA A JESÚS MARÍA
Número	SIN NÚMERO
Entre calle	SIN NOMBRE
Y Calle	SIN NOMBRE
C.P.	63546
Referencia	TIENDA EL PINTO
Distritos Federales	
Distritos Locales	DISTRITO III

Observaciones NINGÚNA

Tamaño Ancho: 1.5 metros, alto: .6 metros



Tipo Anuncio MANTAS



Sistema Integral de Monitoreo de Espectaculares

Reporte de recorrido

Usuario pedro.torres Fecha Encuesta: 5/4/2017 8:27:16 PM

Id Encuesta: 144882 - Ticket:66796 - Estatus:Autorizado

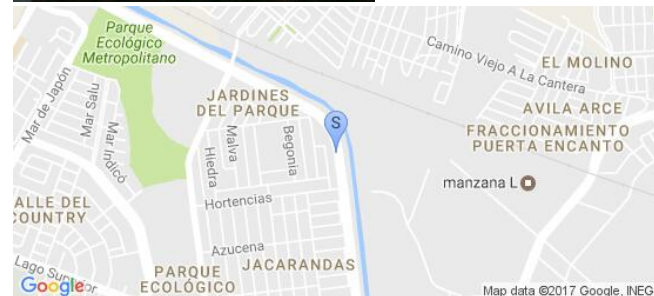
Período Electoral	CAMPAÑA
Ámbito	Local
Partido Político	COALICIÓN PRI-PVEM-NUAL
Otro Partido	
Nombre Candidato	MANUEL HUMBERTO COTA JIMENEZ
Descripción del Cargo	GOBERNADOR
Otro Cargo	
Lema / Versión	PROPUESTAS DE CAMPAÑA

Entidad	NAYARIT
Municipio	TEPIC
Colonia	FRACCIONAMIENTO JACARANDAS
Calle	BLVD COLOSIO
Número	SN
Entre calle	HORTENSIA
Y Calle	PARQUE ECOLÓGICO
C.P.	63000
Referencia	A UN LADO DE SECUNDARIA TEC NO 8
Distritos Federales	
Distritos Locales	DISTRITO VI

Observaciones

Tamaño Ancho: 60 metros, alto: 2.5 metros

Tipo Anuncio MUROS



Sistema Integral de Monitoreo de Espectaculares

Reporte de recorrido

Usuario pedro.torres Fecha Encuesta: 4/25/2017 1:02:06 PM

Id Encuesta: 144890 - Ticket:66797 - Estatus:Autorizado

Período Electoral	CAMPAÑA
Ámbito	Local
Partido Político	COALICIÓN PRI-PVEM-NUAL
Otro Partido	
Nombre Candidato	MANUEL HUMBERTO COTA JIMENEZ
Descripción del Cargo	GOBERNADOR
Otro Cargo	
Lema / Versión	NAYARIT EXIGE RESULTADOS

Entidad	NAYARIT
Municipio	IXTLÁN DEL RÍO
Colonia	CARMEN ROMANO
Calle	CARRETERA IXTLAN GUADALAJARA LIBRE
Número	SIN NUMERO
Entre calle	SIN NOMBRE
Y Calle	SIN NOMBRE
C.P.	63940
Referencia	A 100 MTS DE LA UNIDAD ACADEMICA DE LA UAN
Distritos Federales	
Distritos Locales	DISTRITO XVI

Observaciones

Tamaño Ancho: 12 metros, alto: 3 metros



Tipo Anuncio PANORÁMICOS



Sistema Integral de Monitoreo de Espectaculares

Reporte de recorrido

Usuario pedro.torres Fecha Encuesta: 4/26/2017 1:13:15 PM

Id Encuesta: 144896 - Ticket:66798 - Estatus: Autorizado

Período Electoral	CAMPAÑA
Ámbito	Local
Partido Político	COALICIÓN PRI-PVEM-NUAL
Otro Partido	
Nombre Candidato	MANUEL HUMBERTO COTA JIMENEZ
Descripción del Cargo	GOBERNADOR
Otro Cargo	
Lema / Versión	NAYARIT EXIGE RESULTADOS

Entidad	NAYARIT
Municipio	SAN BLAS
Colonia	CENTRO
Calle	ITURBIDE
Número	SIN NUMERO
Entre calle	MORELOS
Y Calle	ESQUINA
C.P.	63770
Referencia	MURO INSTALADO A LA SALIDA A SAN BLAS
Distritos Federales	
Distritos Locales	DISTRITO II

Observaciones

Tamaño Ancho: 7 metros, alto: 3 metros

Tipo Anuncio MUROS



Sistema Integral de Monitoreo de Espectaculares

Reporte de recorrido

Usuario oscar.barragan Fecha Encuesta: 5/5/2017 12:45:51 PM

Id Encuesta: 144897 - Ticket:66799 - Estatus:Autorizado

Período Electoral	CAMPAÑA
Ámbito	Local
Partido Político	COALICIÓN PRI-PVEM-NUAL
Otro Partido	
Nombre Candidato	MANUEL HUMBERTO COTA JIMENEZ
Descripción del Cargo	GOBERNADOR
Otro Cargo	
Lema / Versión	NAYARIT EXIGE RESULTADOS

Entidad	NAYARIT
Municipio	SAN PEDRO LAGUNILLAS
Colonia	BARRIO BAJO
Calle	CUAUHTÉMOC
Número	SN
Entre calle	DAVALOS
Y Calle	FCO I MADERO
C.P.	63800
Referencia	FRENTE A CASA NUMERO 121
Distritos Federales	
Distritos Locales	DISTRITO VI

Observaciones

Tamaño Ancho: 11 metros, alto: 3 metros

Tipo Anuncio MUROS



Sistema Integral de Monitoreo de Espectaculares

Reporte de recorrido

Usuario oscar.barragan Fecha Encuesta: 5/5/2017 1:05:11 PM

Id Encuesta: 144898 - Ticket:66799 - Estatus: Autorizado

Período Electoral	CAMPAÑA
Ámbito	Local
Partido Político	COALICIÓN PRI-PVEM-NUAL
Otro Partido	
Nombre Candidato	MANUEL HUMBERTO COTA JIMENEZ
Descripción del Cargo	GOBERNADOR
Otro Cargo	
Lema / Versión	NAYARIT EXIGE RESULTADOS

Entidad	NAYARIT
Municipio	SAN PEDRO LAGUNILLAS
Colonia	BARRIO BAJO
Calle	MARIANO MATAMOROS
Número	SN
Entre calle	LEANDRO VALLE
Y Calle	CONSTITUCIÓN
C.P.	63800
Referencia	FRENTE A PRIMARIA LAZARO CARDENAS
Distritos Federales	
Distritos Locales	DISTRITO VIII

Observaciones

Tamaño Ancho: 20 metros, alto: 2 metros

Tipo Anuncio MUROS



Sistema Integral de Monitoreo de Espectaculares

Reporte de recorrido

Usuario oscar.barragan Fecha Encuesta: 5/5/2017 1:24:26 PM

Id Encuesta: 144899 - Ticket:66799 - Estatus: Autorizado

Período Electoral	CAMPAÑA
Ámbito	Local
Partido Político	COALICIÓN PRI-PVEM-NUAL
Otro Partido	
Nombre Candidato	MANUEL HUMBERTO COTA JIMENEZ
Descripción del Cargo	GOBERNADOR
Otro Cargo	
Lema / Versión	NAYARIT EXIGE RESULTADOS

Entidad	NAYARIT
Municipio	SAN PEDRO LAGUNILLAS
Colonia	BARRIO BAJO
Calle	GUERRERO
Número	SN
Entre calle	SANTOS DEGOLLADO
Y Calle	IGNACIO MANUEL ALTAMIRANO
C.P.	63800
Referencia	A UN LADO DE ABARROTÉS LA COMADRE
Distritos Federales	
Distritos Locales	DISTRITO XIII

Observaciones

Tamaño Ancho: 13.5 metros, alto: 2.3 metros

Tipo Anuncio MUROS



Sistema Integral de Monitoreo de Espectaculares

Reporte de recorrido

Usuario pedro.torres Fecha Encuesta: 5/5/2017 12:52:28 PM

Id Encuesta: 144900 - Ticket:66800 - Estatus: Autorizado

Período Electoral	CAMPAÑA
Ámbito	Local
Partido Político	COALICIÓN PRI-PVEM-NUAL
Otro Partido	
Nombre Candidato	MANUEL HUMBERTO COTA JIMENEZ
Descripción del Cargo	GOBERNADOR
Otro Cargo	
Lema / Versión	NAYARIT EXIGE RESULTADOS

Entidad	NAYARIT
Municipio	SANTIAGO IXCUINTLA
Colonia	LOS PINOS
Calle	20 DE NOVIEMBRE
Número	SN
Entre calle	SIN NOMBRE
Y Calle	SIN NOMBRE
C.P.	63352
Referencia	FRENTE BOTANERO 2 PLEBES
Distritos Federales	
Distritos Locales	DISTRITO V

Observaciones

Tamaño Ancho: 20 metros, alto: 2 metros

Tipo Anuncio MUROS



Sistema Integral de Monitoreo de Espectaculares

Reporte de recorrido

Usuario pedro.torres Fecha Encuesta: 5/5/2017 5:12:52 PM

Id Encuesta: 144907 - Ticket:66800 - Estatus: Autorizado

Período Electoral	CAMPAÑA
Ámbito	Local
Partido Político	COALICIÓN PRI-PVEM-NUAL
Otro Partido	
Nombre Candidato	MANUEL HUMBERTO COTA JIMENEZ
Descripción del Cargo	GOBERNADOR
Otro Cargo	
Lema / Versión	NAYARIT EXIGE RESULTADOS

Entidad	NAYARIT
Municipio	SANTIAGO IXCUINTLA
Colonia	CENTRO
Calle	SEGUNDA CORREGIDORA
Número	SN
Entre calle	AMADO NERVO
Y Calle	PIPILA
C.P.	63300
Referencia	FRENTE DEPOSITO TEKATE
Distritos Federales	
Distritos Locales	DISTRITO V

Observaciones

Tamaño Ancho: 25 metros, alto: 2 metros

Tipo Anuncio MUROS



Sistema Integral de Monitoreo de Espectaculares

Reporte de recorrido

Usuario pedro.torres Fecha Encuesta: 5/5/2017 5:18:17 PM

Id Encuesta: 144908 - Ticket:66800 - Estatus: Autorizado

Período Electoral	CAMPAÑA
Ámbito	Local
Partido Político	COALICIÓN PRI-PVEM-NUAL
Otro Partido	
Nombre Candidato	MANUEL HUMBERTO COTA JIMENEZ
Descripción del Cargo	GOBERNADOR
Otro Cargo	
Lema / Versión	NAYARIT EXIGE RESULTADOS

Entidad	NAYARIT
Municipio	SANTIAGO IXCUINTLA
Colonia	CENTRO
Calle	AMADO NERVO
Número	SN
Entre calle	LEONA VICARIO
Y Calle	SEGUNDA CORREGIDORA
C.P.	63300
Referencia	A 100 METROS PINTURAS LA CASA DEL PINTOR
Distritos Federales	
Distritos Locales	DISTRITO V

Observaciones

Tamaño Ancho: 20 metros, alto: 2 metros



Tipo Anuncio MUROS



Sistema Integral de Monitoreo de Espectaculares

Reporte de recorrido

Usuario pedro.torres Fecha Encuesta: 5/5/2017 5:27:12 PM

Id Encuesta: 144909 - Ticket:66800 - Estatus:Autorizado

Período Electoral	CAMPAÑA
Ámbito	Local
Partido Político	COALICIÓN PRI-PVEM-NUAL
Otro Partido	
Nombre Candidato	MANUEL HUMBERTO COTA JIMENEZ
Descripción del Cargo	GOBERNADOR
Otro Cargo	
Lema / Versión	NAYARIT EXIGE RESULTADOS

Entidad	NAYARIT
Municipio	SANTIAGO IXCUINTLA
Colonia	CENTRO
Calle	PRIMERA CORREGIDORA
Número	SN
Entre calle	GRAL NEGRETE
Y Calle	CARRETERA SANTIAGO IXCUINTLA AMAPA
C.P.	63300
Referencia	FRENTE DE UN PARQUE
Distritos Federales	
Distritos Locales	DISTRITO V

Observaciones

Tamaño Ancho: 20 metros, alto: 3 metros

Tipo Anuncio MUROS



Sistema Integral de Monitoreo de Espectaculares

Reporte de recorrido

Usuario pedro.torres Fecha Encuesta: 5/5/2017 5:39:54 PM

Id Encuesta: 144910 - Ticket:66801 - Estatus: Autorizado

Período Electoral	CAMPAÑA
Ámbito	Local
Partido Político	COALICIÓN PRI-PVEM-NUAL
Otro Partido	
Nombre Candidato	MANUEL HUMBERTO COTA JIMENEZ
Descripción del Cargo	GOBERNADOR
Otro Cargo	
Lema / Versión	NAYARIT EXIGE RESULTADOS

Entidad	NAYARIT
Municipio	SANTIAGO IXCUINTLA
Colonia	CENTRO
Calle	CARRETERA SANTIAGO AMAPA
Número	SN
Entre calle	NICOLÁS ECHEVERRÍA
Y Calle	NAYAR
C.P.	63300
Referencia	FRENTE MAQUINARIA NEW HOLLAND
Distritos Federales	
Distritos Locales	DISTRITO V

Observaciones

Tamaño Ancho: 25 metros, alto: 2 metros

Tipo Anuncio MUROS



Sistema Integral de Monitoreo de Espectaculares

Reporte de recorrido

Usuario pedro.torres Fecha Encuesta: 5/5/2017 5:46:06 PM

Id Encuesta: 144911 - Ticket:66801 - Estatus: Autorizado

Período Electoral	CAMPAÑA
Ámbito	Local
Partido Político	COALICIÓN PRI-PVEM-NUAL
Otro Partido	
Nombre Candidato	MANUEL HUMBERTO COTA JIMENEZ
Descripción del Cargo	GOBERNADOR
Otro Cargo	
Lema / Versión	NAYARIT EXIGE RESULTADOS

Entidad	NAYARIT
Municipio	SANTIAGO IXCUINTLA
Colonia	CENTRO
Calle	CARRETERA SANTIAGO IXCUINTLA AMAPA
Número	SN
Entre calle	TABAMEX
Y Calle	BORDO
C.P.	63300
Referencia	A UN COSTADO DE HOTEL
Distritos Federales	
Distritos Locales	DISTRITO V

Observaciones

Tamaño Ancho: 10 metros, alto: 2 metros

Tipo Anuncio MUROS



Sistema Integral de Monitoreo de Espectaculares

Reporte de recorrido

Usuario pedro.torres Fecha Encuesta: 5/5/2017 5:49:24 PM

Id Encuesta: 144912 - Ticket:66801 - Estatus: Autorizado

Período Electoral	CAMPAÑA
Ámbito	Local
Partido Político	COALICIÓN PRI-PVEM-NUAL
Otro Partido	
Nombre Candidato	MANUEL HUMBERTO COTA JIMENEZ
Descripción del Cargo	GOBERNADOR
Otro Cargo	
Lema / Versión	NAYARIT EXIGE RESULTADOS

Entidad	NAYARIT
Municipio	SANTIAGO IXCUINTLA
Colonia	CENTRO
Calle	CARRETERA SANTIAGO IXCUINTLA AMAPA
Número	SN
Entre calle	BORDO DE PROTECCION
Y Calle	TABAMEX
C.P.	63300
Referencia	FRENTE HACIENDA
Distritos Federales	
Distritos Locales	DISTRITO V

Observaciones

Tamaño Ancho: 10 metros, alto: 2 metros

Tipo Anuncio MUROS



Sistema Integral de Monitoreo de Espectaculares

Reporte de recorrido

Usuario leandro.flores Fecha Encuesta: 5/5/2017 4:43:20 PM

Id Encuesta: 144915 - Ticket:66802 - Estatus:Autorizado

Período Electoral	CAMPAÑA
Ámbito	Local
Partido Político	COALICIÓN PRI-PVEM-NUAL
Otro Partido	
Nombre Candidato	MANUEL HUMBERTO COTA JIMENEZ
Descripción del Cargo	GOBERNADOR
Otro Cargo	
Lema / Versión	NAYARIT EXIGE RESULTADOS

Entidad	NAYARIT
Municipio	TEPIC
Colonia	LA CANTERA
Calle	AVENIDA AGUAMILPA
Número	SIN NÚMERO
Entre calle	CANDELARIO TORRES
Y Calle	SIN NOMBRE
C.P.	63200
Referencia	FRENTE A MARISCOS LAVADO Y ENGRASADO
Distritos Federales	
Distritos Locales	DISTRITO XVII

Observaciones

Tamaño Ancho: 8 metros, alto: 1 metros

Tipo Anuncio MUROS



Sistema Integral de Monitoreo de Espectaculares y Medios Impresos.
 Usuario: LEANDRO ANTONIO FLORES GARCIA Fecha Monitoreo: 24/05/2017
 ID Encuesta: 22206 Ticket: 22184 Estatus: Validado

Proceso Electoral: Local Ordinario 2016-2017

Entidad:	NAYARIT	UBICACIÓN	
Municipio:	TEPIC	Latitud:	21.52290153503418
Proceso:	CAMPAÑA	Longitud:	-104.92707061767578
Ámbito:	Local	Calle:	DE LOS INSURGENTES PONIENTE
		Colonia:	SIN ASIGNACIÓN EN NOMBRE DE ASENTAMIENTO
Hallazgo:	Panorámicos o espectaculares	Número:	SN
Otro Hallazgo:	NO APLICA		
Tamaño (metros):	ANCHO: 9 ALTO: 6	Código Postal:	63000
Lema/Versión:	NAYARIT EXIGE RESULTADOS ES MI COMPROMISO	Entre Calle:	12 DE DICIEMBRE
ID-INE:	1649	Y Calle:	INSURGENTES
Tipo Beneficio:	Directo	Referencia:	LIBRAMIENTO
Observaciones:	NINGUNA		

BENEFICIADO(S):

No. 1	
Distritos Locales:	TEPIC
Beneficiado(s):	MANUEL HUMBERTO COTA JIMENEZ (MANUEL COTA) (17825)
Sujeto Obligado:	NAYARIT DE TODOS
Cargo:	GOBERNADOR ESTATAL
Tipo Asociación:	Coaliciones

Sistema Integral de Monitoreo de Espectaculares y Medios Impresos.

Usuario: LEANDRO ANTONIO FLORES GARCIA Fecha Monitoreo: 24/05/2017

ID Encuesta: 22206 Ticket: 22184 Estatus: Validado



Sistema Integral de Monitoreo de Espectaculares y Medios Impresos.
 Usuario: LEANDRO ANTONIO FLORES GARCIA Fecha Monitoreo: 24/05/2017
 ID Encuesta: 22250 Ticket: 22227 Estatus: Validado

Proceso Electoral: Local Ordinario 2016-2017

Entidad:	NAYARIT	UBICACIÓN	
Municipio:	TEPIC	Latitud:	21.52284049987793
Proceso:	CAMPAÑA	Longitud:	-104.92680358886719
Ámbito:	Local	Calle:	DE LOS INSURGENTES PONIENTE
		Colonia:	SIN ASIGNACIÓN EN NOMBRE DE ASENTAMIENTO
Hallazgo:	Panorámicos o espectaculares	Número:	SN
Otro Hallazgo:	NO APLICA		
Tamaño (metros):	ANCHO: 9 ALTO: 6	Código Postal:	63000
Lema/Versión:	CONSULTAS GRATUITAS PARA NIÑOS DE HASTA 2 AÑOS NAYARIT EXIGE RESULTADOS ES MI COMPROMISO	Entre Calle:	INSURGENTES
ID-INE:	1649	Y Calle:	12 DE DICIEMBRE
Tipo Beneficio:	Directo	Referencia:	LIBRAMIENTO
Observaciones:	NINGUNA		

BENEFICIADO(S):

No. 1	
Tipo Asociación:	Coaliciones
Cargo:	GOBERNADOR ESTATAL
Distritos Locales:	TEPIC

Sistema Integral de Monitoreo de Espectaculares y Medios Impresos.
Usuario: LEANDRO ANTONIO FLORES GARCIA Fecha Monitoreo: 24/05/2017
ID Encuesta: 22250 Ticket: 22227 Estatus: Validado

Beneficiado(s):	MANUEL HUMBERTO COTA JIMENEZ (MANUEL COTA) (17825)
Sujeto Obligado:	NAYARIT DE TODOS



Sistema Integral de Monitoreo de Espectaculares y Medios Impresos.
 Usuario: LEANDRO ANTONIO FLORES GARCIA Fecha Monitoreo: 24/05/2017
 ID Encuesta: 22268 Ticket: 22244 Estatus: Validado

Proceso Electoral: Local Ordinario 2016-2017

Entidad:	NAYARIT	UBICACIÓN	
Municipio:	TEPIC	Latitud:	21.522018432617188
Proceso:	CAMPAÑA	Longitud:	-104.92465209960938
Ámbito:	Local	Calle:	MAZATLÁN
		Colonia:	SIN ASIGNACIÓN EN NOMBRE DE ASENTAMIENTO
Hallazgo:	Bardas	Número:	SN
Otro Hallazgo:	NO APLICA		
Tamaño (metros):	ANCHO: 12 ALTO: 3.2	Código Postal:	63000
	MANUEL COTA GOBERNADOR		
Lema/Versión:	NAYARIT EXIGE RESULTADOS ES MI COMPROMISO	Entre Calle:	LIBRAMIENTO
ID-INE:	1649	Y Calle:	INSURGENTES
Tipo Beneficio:	Personalizado	Referencia:	FRENTE TERRENO 1084
Observaciones:	NINGUNA		

BENEFICIADO(S):

No. 1	
Cargo:	GOBERNADOR ESTATAL
Sujeto Obligado:	NAYARIT DE TODOS
Tipo Asociación:	Coaliciones
Distritos Locales:	TEPIC
Beneficiado(s):	MANUEL HUMBERTO COTA JIMENEZ (MANUEL COTA) (17825)

Sistema Integral de Monitoreo de Espectaculares y Medios Impresos.

Usuario: LEANDRO ANTONIO FLORES GARCIA Fecha Monitoreo: 24/05/2017

ID Encuesta: 22268 Ticket: 22244 Estatus: Validado



Sistema Integral de Monitoreo de Espectaculares y Medios Impresos.
 Usuario: LEANDRO ANTONIO FLORES GARCIA Fecha Monitoreo: 24/05/2017
 ID Encuesta: 22269 Ticket: 22245 Estatus: Validado

Proceso Electoral: Local Ordinario 2016-2017

Entidad:	NAYARIT	UBICACIÓN	
Municipio:	TEPIC	Latitud:	21.521982192993164
Proceso:	CAMPAÑA	Longitud:	-104.92439270019531
Ámbito:	Local	Calle:	DE LOS INSURGENTES PONIENTE
		Colonia:	LOMAS BONITAS
Hallazgo:	Bardas	Número:	SN
Otro Hallazgo:	NO APLICA		
Tamaño (metros):	ANCHO: 21 ALTO: 350	Código Postal:	63000
	MANUEL COTA GOBERNADOR		
Lema/Versión:	NAYARIT EXISTE RESULTADOS ES MI COMPROMISO	Entre Calle:	LIBRAMIENTO
ID-INE:	1684	Y Calle:	INSURGENTES
Tipo Beneficio:	Directo	Referencia:	FRENTE TERRENO 1084
Observaciones:	NINGUNA		

BENEFICIADO(S):

No. 1	
Tipo Asociación:	Coaliciones
Cargo:	GOBERNADOR ESTATAL
Sujeto Obligado:	NAYARIT DE TODOS
Distritos Locales:	TEPIC

Sistema Integral de Monitoreo de Espectaculares y Medios Impresos.
Usuario: LEANDRO ANTONIO FLORES GARCIA Fecha Monitoreo: 24/05/2017
ID Encuesta: 22269 Ticket: 22245 Estatus: Validado

Beneficiado(s):	MANUEL HUMBERTO COTA JIMENEZ (MANUEL COTA) (17825)
------------------------	---



Sistema Integral de Monitoreo de Espectaculares y Medios Impresos.
 Usuario: LEANDRO ANTONIO FLORES GARCIA Fecha Monitoreo: 24/05/2017
 ID Encuesta: 22273 Ticket: 22249 Estatus: Validado

Proceso Electoral: Local Ordinario 2016-2017

Entidad:	NAYARIT	UBICACIÓN	
Municipio:	TEPIC	Latitud:	21.520061492919922
Proceso:	CAMPAÑA	Longitud:	-104.91973114013672
Ámbito:	Local	Calle:	DE LOS INSURGENTES PONIENTE
		Colonia:	EL RODEO
Hallazgo:	Panorámicos o espectaculares	Número:	SN
Otro Hallazgo:	NO APLICA		
Tamaño (metros):	ANCHO: 9 ALTO: 6	Código Postal:	63000
Lema/Versión:	EXIGE RESULTADOS ES MI COMPROMISO	Entre Calle:	ESTRELLA FE DE MAR
ID-INE:	17825	Y Calle:	LAS BRISAS
Tipo Beneficio:	Directo	Referencia:	FRENTE FARMACIA GUADALAJARA
Observaciones:	NINGUNA		

BENEFICIADO(S):

No. 1	
Cargo:	GOBERNADOR ESTATAL
Tipo Asociación:	Coaliciones
Distritos Locales:	TEPIC
Beneficiado(s):	MANUEL HUMBERTO COTA JIMENEZ (MANUEL COTA) (17825)
Sujeto Obligado:	NAYARIT DE TODOS

Sistema Integral de Monitoreo de Espectaculares y Medios Impresos.
Usuario: LEANDRO ANTONIO FLORES GARCIA Fecha Monitoreo: 24/05/2017
ID Encuesta: 22273 Ticket: 22249 Estatus: Validado



Sistema Integral de Monitoreo de Espectaculares y Medios Impresos.
 Usuario: LEANDRO ANTONIO FLORES GARCIA Fecha Monitoreo: 24/05/2017
 ID Encuesta: 23303 Ticket: 23277 Estatus: Validado

Proceso Electoral: Local Ordinario 2016-2017

Entidad:	NAYARIT	UBICACIÓN	
Municipio:	TEPIC	Latitud:	21.49545669555664
Proceso:	CAMPAÑA	Longitud:	-104.8834228515625
Ámbito:	Local	Calle:	AVENIDA INSURGENTES
		Colonia:	CAPITÁN OROZCO ORTEGA
Hallazgo:	Panorámicos o espectaculares	Número:	1143
Otro Hallazgo:	NO APLICA		
Tamaño (metros):	ANCHO: 9 ALTO: 7	Código Postal:	63150
	MANUEL COTA GOBERNADOR		
Lema/Versión:	NAYARIT EXIGE RESULTADOS ES MI COMPROMISO	Entre Calle:	BUENOS AIRES
ID-INE:	17825	Y Calle:	AVENIDA UNIVERSIDAD
Tipo Beneficio:	Directo	Referencia:	FRENTE A LA COCA COLA
Observaciones:	NINGUNA		

BENEFICIADO(S):

No. 1	
Distritos Locales:	TEPIC
Cargo:	GOBERNADOR ESTATAL
Tipo Asociación:	Coaliciones
Sujeto Obligado:	NAYARIT DE TODOS

Sistema Integral de Monitoreo de Espectaculares y Medios Impresos.
Usuario: LEANDRO ANTONIO FLORES GARCIA Fecha Monitoreo: 24/05/2017
ID Encuesta: 23303 Ticket: 23277 Estatus: Validado

Beneficiado(s):	MANUEL HUMBERTO COTA JIMENEZ (MANUEL COTA) (17825)
------------------------	---



Sistema Integral de Monitoreo de Espectaculares y Medios Impresos.

Usuario: AMNER DIONICIO PENOEL MURILLO ZARAGOZA Fecha Monitoreo: 25/05/2017

ID Encuesta: 23619 Ticket: 23593 Estatus: Validado

Proceso Electoral: Local Ordinario 2016-2017

Entidad:	NAYARIT	UBICACIÓN	
Municipio:	TEPIC	Latitud:	21.529577255249023
Proceso:	CAMPAÑA	Longitud:	-104.92242431640625
Ámbito:	Local	Calle:	BELLA ITALIA
		Colonia:	LOMAS DEL VALLE
Hallazgo:	Bardas	Número:	910
Otro Hallazgo:	NO APLICA		
Tamaño (metros):	ANCHO: 16 ALTO: 3	Código Postal:	63189
Lema/Versión:	NAYARIT EXIGE RESULTADOS	Entre Calle:	ZARAGOZA
ID-INE:	1	Y Calle:	1RO. DE MAYO
Tipo Beneficio:	Directo	Referencia:	JARDIN DE NIÑOS AMADO NERVO

Observaciones:

BENEFICIADO(S):

No. 1	
Distritos Locales:	TEPIC
Cargo:	GOBERNADOR ESTATAL
Tipo Asociación:	Coaliciones
Sujeto Obligado:	NAYARIT DE TODOS
Beneficiado(s):	MANUEL HUMBERTO COTA JIMENEZ (MANUEL COTA) (17825)

Sistema Integral de Monitoreo de Espectaculares y Medios Impresos.

Usuario: AMNER DIONICIO PENOEL MURILLO ZARAGOZA Fecha Monitoreo: 25/05/2017

ID Encuesta: 23619 Ticket: 23593 Estatus: Validado



Sistema Integral de Monitoreo de Espectaculares y Medios Impresos.

Usuario: AMNER DIONICIO PENOEL MURILLO ZARAGOZA Fecha Monitoreo: 25/05/2017

ID Encuesta: 23624 Ticket: 23598 Estatus: Validado

Proceso Electoral: Local Ordinario 2016-2017

Entidad:	NAYARIT	UBICACIÓN	
Municipio:	TEPIC	Latitud:	21.515640258789063
Proceso:	CAMPAÑA	Longitud:	-104.90345764160156
Ámbito:	Local	Calle:	EJIDO
		Colonia:	HERIBERTO CASAS
Hallazgo:	Bardas	Número:	117
Otro Hallazgo:	NO APLICA		
Tamaño (metros):	ANCHO: 18 ALTO: 3	Código Postal:	63080
Lema/Versión:	NAYARIT EXIGE RESULTADOS	Entre Calle:	MIGUEL HIDALGO
ID-INE:	2	Y Calle:	EMILIANO ZAPATA
Tipo Beneficio:	Directo	Referencia:	MOFLES Y RADIADORES

Observaciones:

BENEFICIADO(S):

No. 1	
Distritos Locales:	TEPIC
Cargo:	GOBERNADOR ESTATAL
Tipo Asociación:	Coaliciones
Sujeto Obligado:	NAYARIT DE TODOS
Beneficiado(s):	MANUEL HUMBERTO COTA JIMENEZ (MANUEL COTA) (17825)

Sistema Integral de Monitoreo de Espectaculares y Medios Impresos.

Usuario: AMNER DIONICIO PENOEL MURILLO ZARAGOZA Fecha Monitoreo: 25/05/2017

ID Encuesta: 23624 Ticket: 23598 Estatus: Validado



Sistema Integral de Monitoreo de Espectaculares y Medios Impresos.
 Usuario: RODRIGO NORZAGARAY CASTRO Fecha Monitoreo: 25/05/2017
 ID Encuesta: 23758 Ticket: 23732 Estatus: Validado

Proceso Electoral: Local Ordinario 2016-2017

Entidad:	NAYARIT	UBICACIÓN	
Municipio:	COMPOSTELA	Latitud:	21.2502384185791
Proceso:	CAMPAÑA	Longitud:	-104.90162658691406
Ámbito:	Local	Calle:	carretera Tepic Vallarta
		Colonia:	sub etstacion
Hallazgo:	Panorámicos o espectaculares	Número:	sn
Otro Hallazgo:	NO APLICA		
Tamaño (metros):	ANCHO: 9 ALTO: 6	Código Postal:	63700
	Compostela exige resultados es nuestro compromiso	Entre Calle:	salida Compostela
ID-INE:	sn	Y Calle:	entrada Compostela entronque carretera Tepic Vallarta y salida Compostela a 50 metros de arco
Tipo Beneficio:	Personalizado	Referencia:	

Observaciones:

BENEFICIADO(S):

No. 1	
Distritos Locales:	COMPOSTELA
Cargo:	GOBERNADOR ESTATAL
Tipo Asociación:	Coaliciones
Sujeto Obligado:	NAYARIT DE TODOS
Beneficiado(s):	MANUEL HUMBERTO COTA JIMENEZ (MANUEL COTA) (17825)

Sistema Integral de Monitoreo de Espectaculares y Medios Impresos.
 Usuario: RODRIGO NORZAGARAY CASTRO Fecha Monitoreo: 25/05/2017
 ID Encuesta: 23758 Ticket: 23732 Estatus: Validado

No. 2	
Distritos Locales:	COMPOSTELA
Cargo:	PRESIDENTE MUNICIPAL
Tipo Asociación:	Partido
Sujeto Obligado:	PARTIDO REVOLUCIONARIO INSTITUCIONAL
Beneficiado(s):	FRANCISCO JAVIER MONROY IBARRA (PANCHO) (19199)



Sistema Integral de Monitoreo de Espectaculares y Medios Impresos.
 Usuario: MIGUEL ANGEL PEÑA MENCÍAS Fecha Monitoreo: 25/05/2017
 ID Encuesta: 23792 Ticket: 23766 Estatus: Validado

Proceso Electoral: Local Ordinario 2016-2017

Entidad:	NAYARIT	UBICACIÓN	
Municipio:	TUXPAN	Latitud:	21.942363739013672
Proceso:	CAMPAÑA	Longitud:	-105.27993774414063
Ámbito:	Local	Calle:	Independencia Oriente
		Colonia:	Independencia
Hallazgo:	Panorámicos o espectaculares	Número:	sn
Otro Hallazgo:	NO APLICA		
Tamaño (metros):	ANCHO: 9 ALTO: 6	Código Postal:	63200
Lema/Versión:	tuxpan exige resultados	Entre Calle:	sn
ID-INE:	sn	Y Calle:	sn
Tipo Beneficio:	Personalizado	Referencia:	entrada de tuxpan

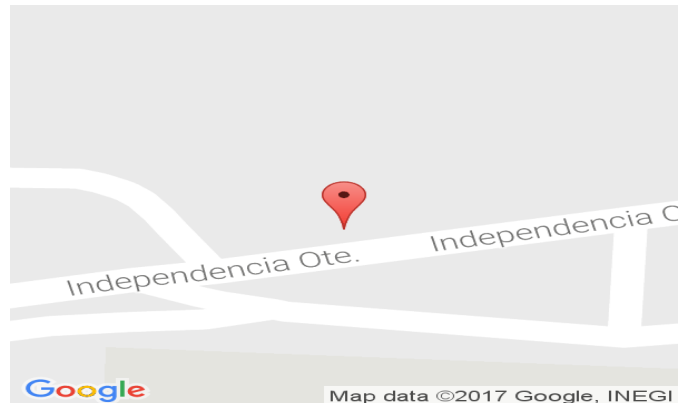
Observaciones:

BENEFICIADO(S):

No. 1	
Distritos Locales:	TUXPAN
Cargo:	GOBERNADOR ESTATAL
Tipo Asociación:	Coaliciones
Sujeto Obligado:	NAYARIT DE TODOS
Beneficiado(s):	MANUEL HUMBERTO COTA JIMENEZ (MANUEL COTA) (17825)
No. 2	
Distritos Locales:	TUXPAN
Cargo:	PRESIDENTE MUNICIPAL

Sistema Integral de Monitoreo de Espectaculares y Medios Impresos.
Usuario: MIGUEL ANGEL PEÑA MENCÍAS Fecha Monitoreo: 25/05/2017
ID Encuesta: 23792 Ticket: 23766 Estatus: Validado

Tipo Asociación:	Partido
Sujeto Obligado:	PARTIDO REVOLUCIONARIO INSTITUCIONAL
Beneficiado(s):	GABRIEL CORREA ALVARADO (CORREA) (19098)



Sistema Integral de Monitoreo de Espectaculares y Medios Impresos.
 Usuario: MIGUEL ANGEL PEÑA MENCÍAS Fecha Monitoreo: 25/05/2017
 ID Encuesta: 24026 Ticket: 24000 Estatus: Validado

Proceso Electoral: Local Ordinario 2016-2017

Entidad:	NAYARIT	UBICACIÓN	
Municipio:	TUXPAN	Latitud:	21.942106246948242
Proceso:	CAMPAÑA	Longitud:	-105.29032135009766
Ámbito:	Local	Calle:	Independencia Oriente
		Colonia:	Beis
Hallazgo:	Vinilonas	Número:	sn
Otro Hallazgo:	NO APLICA		
Tamaño (metros):	ANCHO: 6 ALTO: 1.5	Código Postal:	63200
Lema/Versión:	tuxpan exige resultados	Entre Calle:	Damián carmona
ID-INE:	sn	Y Calle:	Álvaro Obregón
Tipo Beneficio:	Directo	Referencia:	frente gasolinera

Observaciones:

BENEFICIADO(S):

No. 1	
Distritos Locales:	TUXPAN
Cargo:	GOBERNADOR ESTATAL
Tipo Asociación:	Coaliciones
Sujeto Obligado:	NAYARIT DE TODOS
Beneficiado(s):	MANUEL HUMBERTO COTA JIMENEZ (MANUEL COTA) (17825)
No. 2	
Distritos Locales:	TUXPAN
Cargo:	PRESIDENTE MUNICIPAL
Tipo Asociación:	Partido

Sistema Integral de Monitoreo de Espectaculares y Medios Impresos.
Usuario: MIGUEL ANGEL PEÑA MENCÍAS Fecha Monitoreo: 25/05/2017
ID Encuesta: 24026 Ticket: 24000 Estatus: Validado

Sujeto Obligado:	PARTIDO REVOLUCIONARIO INSTITUCIONAL
Beneficiado(s):	GABRIEL CORREA ALVARADO (CORREA) (19098)



Sistema Integral de Monitoreo de Espectaculares y Medios Impresos.

Usuario: AMNER DIONICIO PENOEL MURILLO ZARAGOZA Fecha Monitoreo: 25/05/2017

ID Encuesta: 24037 Ticket: 24011 Estatus: Validado

Proceso Electoral: Local Ordinario 2016-2017

Entidad:	NAYARIT	UBICACIÓN	
Municipio:	TEPIC	Latitud:	21.483112335205078
Proceso:	CAMPAÑA	Longitud:	-104.8662338256836
Ámbito:	Local	Calle:	MEMBRILLO
		Colonia:	COMERCIANTES
Hallazgo:	Bardas	Número:	52
Otro Hallazgo:	NO APLICA		
Tamaño (metros):	ANCHO: 9 ALTO: 2.5	Código Postal:	63175
Lema/Versión:	NAYARIT EXIGE RESULTADOS	Entre Calle:	GUANABANA
ID-INE:	15	Y Calle:	PERA
Tipo Beneficio:	Directo	Referencia:	PARQUE

Observaciones:

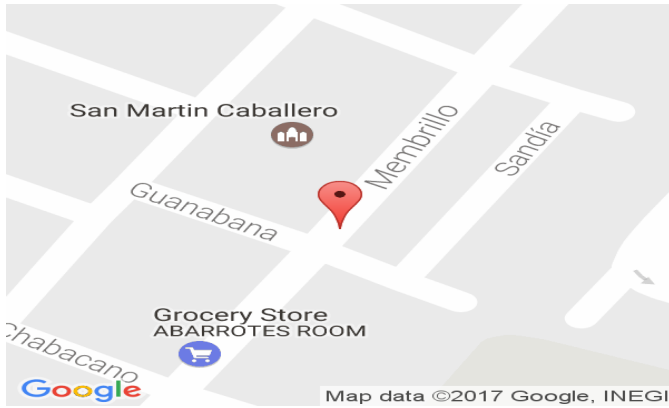
BENEFICIADO(S):

No. 1	
Distritos Locales:	TEPIC
Cargo:	GOBERNADOR ESTATAL
Tipo Asociación:	Coaliciones
Sujeto Obligado:	NAYARIT DE TODOS
Beneficiado(s):	MANUEL HUMBERTO COTA JIMENEZ (MANUEL COTA) (17825)

Sistema Integral de Monitoreo de Espectaculares y Medios Impresos.

Usuario: AMNER DIONICIO PENOEL MURILLO ZARAGOZA Fecha Monitoreo: 25/05/2017

ID Encuesta: 24037 Ticket: 24011 Estatus: Validado



Sistema Integral de Monitoreo de Espectaculares y Medios Impresos.

Usuario: AMNER DIONICIO PENOEL MURILLO ZARAGOZA Fecha Monitoreo: 25/05/2017

ID Encuesta: 24038 Ticket: 24012 Estatus: Validado

Proceso Electoral: Local Ordinario 2016-2017

Entidad:	NAYARIT	UBICACIÓN	
Municipio:	TEPIC	Latitud:	21.48310089111328
Proceso:	CAMPAÑA	Longitud:	-104.86624145507813
Ámbito:	Local	Calle:	MEMBRILLO
		Colonia:	COMERCIANTES
Hallazgo:	Bardas	Número:	40
Otro Hallazgo:	NO APLICA		
Tamaño (metros):	ANCHO: 18 ALTO: 2.5	Código Postal:	63175
Lema/Versión:	NITRICION Y CONSULTAS GRATIS	Entre Calle:	GUANABANA
ID-INE:	16	Y Calle:	PERA
Tipo Beneficio:	Directo	Referencia:	PARQUE

Observaciones:

BENEFICIADO(S):

No. 1	
Distritos Locales:	TEPIC
Cargo:	GOBERNADOR ESTATAL
Tipo Asociación:	Coaliciones
Sujeto Obligado:	NAYARIT DE TODOS
Beneficiado(s):	MANUEL HUMBERTO COTA JIMENEZ (MANUEL COTA) (17825)

Sistema Integral de Monitoreo de Espectaculares y Medios Impresos.

Usuario: AMNER DIONICIO PENOEL MURILLO ZARAGOZA Fecha Monitoreo: 25/05/2017

ID Encuesta: 24038 Ticket: 24012 Estatus: Validado



Sistema Integral de Monitoreo de Espectaculares y Medios Impresos.

Usuario: AMNER DIONICIO PENOEL MURILLO ZARAGOZA Fecha Monitoreo: 25/05/2017

ID Encuesta: 24039 Ticket: 24013 Estatus: Validado

Proceso Electoral: Local Ordinario 2016-2017

Entidad:	NAYARIT	UBICACIÓN	
Municipio:	TEPIC	Latitud:	21.48421287536621
Proceso:	CAMPAÑA	Longitud:	-104.86555480957031
Ámbito:	Local	Calle:	MEMBRILLO
		Colonia:	COMERCIANTES
Hallazgo:	Bardas	Número:	81
Otro Hallazgo:	NO APLICA		
Tamaño (metros):	ANCHO: 6 ALTO: 3	Código Postal:	63175
Lema/Versión:	NAYARIT EXIGE RESULTADOS	Entre Calle:	DURAZNO
ID-INE:	17	Y Calle:	PERA
Tipo Beneficio:	Directo	Referencia:	A UN COSTADO HAY UNA CASA CON 4 PINOS

Observaciones:

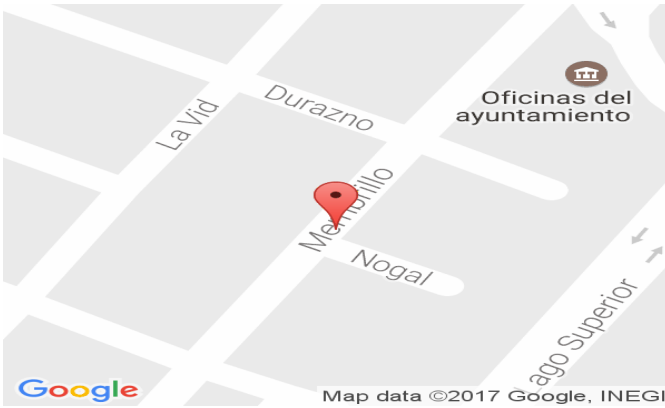
BENEFICIADO(S):

No. 1	
Distritos Locales:	TEPIC
Cargo:	GOBERNADOR ESTATAL
Tipo Asociación:	Coaliciones
Sujeto Obligado:	NAYARIT DE TODOS
Beneficiado(s):	MANUEL HUMBERTO COTA JIMENEZ (MANUEL COTA) (17825)

Sistema Integral de Monitoreo de Espectaculares y Medios Impresos.

Usuario: AMNER DIONICIO PENOEL MURILLO ZARAGOZA Fecha Monitoreo: 25/05/2017

ID Encuesta: 24039 Ticket: 24013 Estatus: Validado



Sistema Integral de Monitoreo de Espectaculares y Medios Impresos.
 Usuario: LEANDRO ANTONIO FLORES GARCIA Fecha Monitoreo: 26/05/2017
 ID Encuesta: 24069 Ticket: 24043 Estatus: Validado

Proceso Electoral: Local Ordinario 2016-2017

Entidad:	NAYARIT	UBICACIÓN	
Municipio:	SANTIAGO IXCUINTLA	Latitud:	21.816713333129883
Proceso:	CAMPAÑA	Longitud:	-105.1914291381836
Ámbito:	Local	Calle:	villa juarez Santiago Ixcuintla
		Colonia:	cuauhtémoc
Hallazgo:	Panorámicos o espectaculares	Número:	sn
Otro Hallazgo:	NO APLICA		
Tamaño (metros):	ANCHO: 9 ALTO: 4	Código Postal:	63313
Lema/Versión:	Nayarit exige resultados es mi compromiso	Entre Calle:	bordo de canal
ID-INE:	17825	Y Calle:	esquina
Tipo Beneficio:	Directo	Referencia:	frente distribuidora Bimbo
Observaciones:	ninguna		

BENEFICIADO(S):

No. 1	
Distritos Locales:	SANTIAGO IXCUINTLA
Cargo:	GOBERNADOR ESTATAL
Tipo Asociación:	Coaliciones
Sujeto Obligado:	NAYARIT DE TODOS
Beneficiado(s):	MANUEL HUMBERTO COTA JIMENEZ (MANUEL COTA) (17825)

Sistema Integral de Monitoreo de Espectaculares y Medios Impresos.

Usuario: LEANDRO ANTONIO FLORES GARCIA Fecha Monitoreo: 26/05/2017

ID Encuesta: 24069 Ticket: 24043 Estatus: Validado



Sistema Integral de Monitoreo de Espectaculares y Medios Impresos.
 Usuario: LEANDRO ANTONIO FLORES GARCIA Fecha Monitoreo: 26/05/2017
 ID Encuesta: 24072 Ticket: 24046 Estatus: Validado

Proceso Electoral: Local Ordinario 2016-2017

Entidad:	NAYARIT	UBICACIÓN	
Municipio:	SANTIAGO IXCUINTLA	Latitud:	21.816713333129883
Proceso:	CAMPAÑA	Longitud:	-105.1914291381836
Ámbito:	Local	Calle:	blvd santiago
		Colonia:	cuauhtemoc
Hallazgo:	Bardas	Número:	sn
Otro Hallazgo:	NO APLICA		
Tamaño (metros):	ANCHO: 8 ALTO: 3	Código Postal:	63313
Lema/Versión:	Manuel cota Nayarit exige resultados es mi compromiso	Entre Calle:	bordo de canal
ID-INE:	17825	Y Calle:	bordo
Tipo Beneficio:	Directo	Referencia:	a un lado de distribuidora bimbo
Observaciones:	ninguna		

BENEFICIADO(S):

No. 1	
Distritos Locales:	SANTIAGO IXCUINTLA
Cargo:	GOBERNADOR ESTATAL
Tipo Asociación:	Coaliciones
Sujeto Obligado:	NAYARIT DE TODOS
Beneficiado(s):	MANUEL HUMBERTO COTA JIMENEZ (MANUEL COTA) (17825)

Sistema Integral de Monitoreo de Espectaculares y Medios Impresos.

Usuario: LEANDRO ANTONIO FLORES GARCIA Fecha Monitoreo: 26/05/2017

ID Encuesta: 24072 Ticket: 24046 Estatus: Validado



Sistema Integral de Monitoreo de Espectaculares y Medios Impresos.
 Usuario: LEANDRO ANTONIO FLORES GARCIA Fecha Monitoreo: 26/05/2017
 ID Encuesta: 24074 Ticket: 24048 Estatus: Validado

Proceso Electoral: Local Ordinario 2016-2017

Entidad:	NAYARIT	UBICACIÓN	
Municipio:	SANTIAGO IXCUINTLA	Latitud:	21.816713333129883
Proceso:	CAMPAÑA	Longitud:	-105.1914291381836
Ámbito:	Local	Calle:	villa Juárez Santiago Ixcuintla
		Colonia:	cuauhtémoc
Hallazgo:	Panorámicos o espectaculares	Número:	sn
Otro Hallazgo:	NO APLICA		
Tamaño (metros):	ANCHO: 9 ALTO: 4	Código Postal:	63313
Lema/Versión:	Nayarit exige resultados es mi compromiso	Entre Calle:	bordo de canal
ID-INE:	17825	Y Calle:	esquina
Tipo Beneficio:	Directo	Referencia:	frente a distribuidora Bimbo

Observaciones:

BENEFICIADO(S):

No. 1	
Distritos Locales:	SANTIAGO IXCUINTLA
Cargo:	GOBERNADOR ESTATAL
Tipo Asociación:	Coaliciones
Sujeto Obligado:	NAYARIT DE TODOS
Beneficiado(s):	MANUEL HUMBERTO COTA JIMENEZ (MANUEL COTA) (17825)

Sistema Integral de Monitoreo de Espectaculares y Medios Impresos.
Usuario: LEANDRO ANTONIO FLORES GARCIA Fecha Monitoreo: 26/05/2017
ID Encuesta: 24074 Ticket: 24048 Estatus: Validado



Sistema Integral de Monitoreo de Espectaculares y Medios Impresos.

Usuario: AMNER DIONICIO PENOEL MURILLO ZARAGOZA Fecha Monitoreo: 26/05/2017

ID Encuesta: 24079 Ticket: 24053 Estatus: Validado

Proceso Electoral: Local Ordinario 2016-2017

Entidad:	NAYARIT	UBICACIÓN	
Municipio:	TEPIC	Latitud:	21.563892364501953
Proceso:	CAMPAÑA	Longitud:	-104.8752212524414
Ámbito:	Local	Calle:	ENTRONQUE BELLAVISTA PUGA
		Colonia:	ENTRONQUE BELLAVISTA PUGA
Hallazgo:	Panorámicos o espectaculares	Número:	SN
Otro Hallazgo:	NO APLICA		
Tamaño (metros):	ANCHO: 9 ALTO: 8	Código Postal:	63036
Lema/Versión:	CONSULTAS GRATUITAS PARA NIÑOS DE HASTA DOS AÑOS	Entre Calle:	PRIMERO DE MAYO
ID-INE:	3	Y Calle:	CARRETERA PUGA TEPIC
Tipo Beneficio:	Directo	Referencia:	ECO GRANJA BELLAVISTA EN GOOGLE MAPS

Observaciones:

BENEFICIADO(S):

No. 1	
Distritos Locales:	TEPIC
Cargo:	GOBERNADOR ESTATAL
Tipo Asociación:	Coaliciones
Sujeto Obligado:	NAYARIT DE TODOS

Sistema Integral de Monitoreo de Espectaculares y Medios Impresos.

Usuario: AMNER DIONICIO PENOEL MURILLO ZARAGOZA Fecha Monitoreo: 26/05/2017

ID Encuesta: 24079 Ticket: 24053 Estatus: Validado

Beneficiado(s):	MANUEL HUMBERTO COTA JIMENEZ (MANUEL COTA) (17825)
------------------------	---



Sistema Integral de Monitoreo de Espectaculares y Medios Impresos.
 Usuario: LEANDRO ANTONIO FLORES GARCIA Fecha Monitoreo: 26/05/2017
 ID Encuesta: 24083 Ticket: 24057 Estatus: Validado

Proceso Electoral: Local Ordinario 2016-2017

Entidad:	NAYARIT	UBICACIÓN	
Municipio:	SANTIAGO IXCUINTLA	Latitud:	21.813867568969727
Proceso:	CAMPAÑA	Longitud:	-105.19622039794922
Ámbito:	Local	Calle:	Salida a Tepic
		Colonia:	Cuauhtémoc
Hallazgo:	Bardas	Número:	sn
Otro Hallazgo:	NO APLICA		
Tamaño (metros):	ANCHO: 9 ALTO: 4	Código Postal:	63330
Lema/Versión:	Manuel Cota gobernador Nayarit exige resultados es mi compromiso	Entre Calle:	francisco i madero
ID-INE:	17825	Y Calle:	calle buenotono
Tipo Beneficio:	Directo	Referencia:	frente negocio super servicio Kennedy

Observaciones:

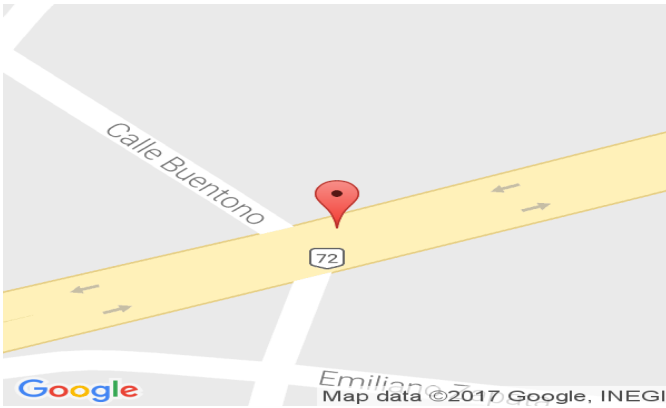
BENEFICIADO(S):

No. 1	
Distritos Locales:	SANTIAGO IXCUINTLA
Cargo:	GOBERNADOR ESTATAL
Tipo Asociación:	Coaliciones
Sujeto Obligado:	NAYARIT DE TODOS
Beneficiado(s):	MANUEL HUMBERTO COTA JIMENEZ (MANUEL COTA) (17825)

Sistema Integral de Monitoreo de Espectaculares y Medios Impresos.

Usuario: LEANDRO ANTONIO FLORES GARCIA Fecha Monitoreo: 26/05/2017

ID Encuesta: 24083 Ticket: 24057 Estatus: Validado



Sistema Integral de Monitoreo de Espectaculares y Medios Impresos.
 Usuario: LEANDRO ANTONIO FLORES GARCIA Fecha Monitoreo: 26/05/2017
 ID Encuesta: 24093 Ticket: 24067 Estatus: Validado

Proceso Electoral: Local Ordinario 2016-2017

Entidad:	NAYARIT	UBICACIÓN	
Municipio:	SANTIAGO IXCUINTLA	Latitud:	21.812965393066406
Proceso:	CAMPAÑA	Longitud:	-105.19818878173828
Ámbito:	Local	Calle:	Santiago
		Colonia:	lopez velarde
Hallazgo:	Panorámicos o espectaculares	Número:	sn
Otro Hallazgo:	NO APLICA		
Tamaño (metros):	ANCHO: 9 ALTO: 4	Código Postal:	63330
Lema/Versión:	Nayarit exige resultados es mi compromiso	Entre Calle:	pino Suárez
ID-INE:	17825	Y Calle:	monterrey
Tipo Beneficio:	Directo	Referencia:	frente a la gasolinera

Observaciones:

BENEFICIADO(S):

No. 1	
Distritos Locales:	SANTIAGO IXCUINTLA
Cargo:	GOBERNADOR ESTATAL
Tipo Asociación:	Coaliciones
Sujeto Obligado:	NAYARIT DE TODOS
Beneficiado(s):	MANUEL HUMBERTO COTA JIMENEZ (MANUEL COTA) (17825)

Sistema Integral de Monitoreo de Espectaculares y Medios Impresos.

Usuario: LEANDRO ANTONIO FLORES GARCIA Fecha Monitoreo: 26/05/2017

ID Encuesta: 24093 Ticket: 24067 Estatus: Validado



Sistema Integral de Monitoreo de Espectaculares y Medios Impresos.
 Usuario: LEANDRO ANTONIO FLORES GARCIA Fecha Monitoreo: 26/05/2017
 ID Encuesta: 24101 Ticket: 24075 Estatus: Validado

Proceso Electoral: Local Ordinario 2016-2017

Entidad:	NAYARIT	UBICACIÓN	
Municipio:	SANTIAGO IXCUINTLA	Latitud:	21.812965393066406
Proceso:	CAMPAÑA	Longitud:	-105.19818878173828
Ámbito:	Local	Calle:	Pino Suárez
		Colonia:	Cuauhtémoc
Hallazgo:	Panorámicos o espectaculares	Número:	sn
Otro Hallazgo:	NO APLICA		
Tamaño (metros):	ANCHO: 9 ALTO: 4	Código Postal:	63330
Lema/Versión:	Nayarit exige resultados es mi compromiso	Entre Calle:	pino suarez
ID-INE:	17825	Y Calle:	nezahualcoyotl
Tipo Beneficio:	Directo	Referencia:	frente a la gasolinera
Observaciones:	ninguna		

BENEFICIADO(S):

No. 1	
Distritos Locales:	SANTIAGO IXCUINTLA
Cargo:	GOBERNADOR ESTATAL
Tipo Asociación:	Coaliciones
Sujeto Obligado:	NAYARIT DE TODOS
Beneficiado(s):	MANUEL HUMBERTO COTA JIMENEZ (MANUEL COTA) (17825)

Sistema Integral de Monitoreo de Espectaculares y Medios Impresos.

Usuario: LEANDRO ANTONIO FLORES GARCIA Fecha Monitoreo: 26/05/2017

ID Encuesta: 24101 Ticket: 24075 Estatus: Validado



Sistema Integral de Monitoreo de Espectaculares y Medios Impresos.

Usuario: AMNER DIONICIO PENOEL MURILLO ZARAGOZA Fecha Monitoreo: 26/05/2017

ID Encuesta: 24110 Ticket: 24084 Estatus: Validado

Proceso Electoral: Local Ordinario 2016-2017

Entidad:	NAYARIT	UBICACIÓN	
Municipio:	TEPIC	Latitud:	21.565216064453125
Proceso:	CAMPAÑA	Longitud:	-104.8779525756836
Ámbito:	Local	Calle:	PRIMERO DE MAYO
		Colonia:	BELLAVISTA
Hallazgo:	Bardas	Número:	SN
Otro Hallazgo:	NO APLICA		
Tamaño (metros):	ANCHO: 12 ALTO: 3	Código Postal:	63036
Lema/Versión:	NAYARIT EXIGE RESULTADOS	Entre Calle:	UNO DE MAYO
ID-INE:	6	Y Calle:	LITERAL UNA VEREDA
Tipo Beneficio:	Directo	Referencia:	EL MURO EXTERNO DE UNA FERRETERIA

Observaciones:

BENEFICIADO(S):

No. 1	
Distritos Locales:	TEPIC
Cargo:	GOBERNADOR ESTATAL
Tipo Asociación:	Coaliciones
Sujeto Obligado:	NAYARIT DE TODOS
Beneficiado(s):	MANUEL HUMBERTO COTA JIMENEZ (MANUEL COTA) (17825)

Sistema Integral de Monitoreo de Espectaculares y Medios Impresos.

Usuario: AMNER DIONICIO PENOEL MURILLO ZARAGOZA Fecha Monitoreo: 26/05/2017

ID Encuesta: 24110 Ticket: 24084 Estatus: Validado



Sistema Integral de Monitoreo de Espectaculares y Medios Impresos.
 Usuario: LEANDRO ANTONIO FLORES GARCIA Fecha Monitoreo: 26/05/2017
 ID Encuesta: 24135 Ticket: 24109 Estatus: Validado

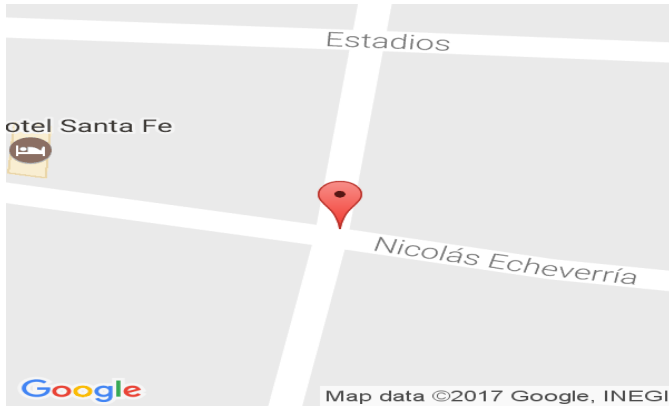
Proceso Electoral: Local Ordinario 2016-2017

Entidad:	NAYARIT	UBICACIÓN	
Municipio:	SANTIAGO IXCUINTLA	Latitud:	21.813417434692383
Proceso:	CAMPAÑA	Longitud:	-105.20600128173828
Ámbito:	Local	Calle:	av amado Nervo
		Colonia:	cerro grande
Hallazgo:	Bardas	Número:	sn
Otro Hallazgo:	NO APLICA		
Tamaño (metros):	ANCHO: 8 ALTO: 3	Código Postal:	63330
Lema/Versión:	Nayarit exige resultados es mi compromiso	Entre Calle:	esquina
ID-INE:	17825	Y Calle:	Veracruz
Tipo Beneficio:	Personalizado	Referencia:	cremeria y abarrotes pared del negocio
Observaciones:	ninguna		

BENEFICIADO(S):

No. 1	
Distritos Locales:	SANTIAGO IXCUINTLA
Cargo:	GOBERNADOR ESTATAL
Tipo Asociación:	Coaliciones
Sujeto Obligado:	NAYARIT DE TODOS
Beneficiado(s):	MANUEL HUMBERTO COTA JIMENEZ (MANUEL COTA) (17825)

Sistema Integral de Monitoreo de Espectaculares y Medios Impresos.
Usuario: LEANDRO ANTONIO FLORES GARCIA Fecha Monitoreo: 26/05/2017
ID Encuesta: 24135 Ticket: 24109 Estatus: Validado



Sistema Integral de Monitoreo de Espectaculares y Medios Impresos.
 Usuario: LEANDRO ANTONIO FLORES GARCIA Fecha Monitoreo: 26/05/2017
 ID Encuesta: 24138 Ticket: 24112 Estatus: Validado

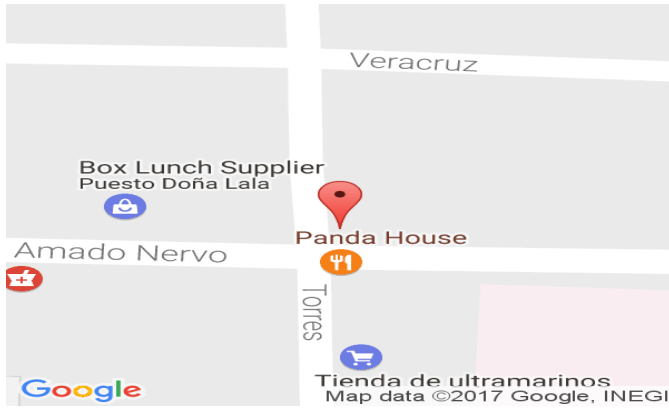
Proceso Electoral: Local Ordinario 2016-2017

Entidad:	NAYARIT	UBICACIÓN	
Municipio:	SANTIAGO IXCUINTLA	Latitud:	21.812725067138672
Proceso:	CAMPAÑA	Longitud:	-105.20984649658203
Ámbito:	Local	Calle:	Torres
		Colonia:	Centro
Hallazgo:	Bardas	Número:	sn
Otro Hallazgo:	NO APLICA		
Tamaño (metros):	ANCHO: 15 ALTO: 3	Código Postal:	63330
Lema/Versión:	Nayarit exige resultados es mi compromiso	Entre Calle:	torres
ID-INE:	17825	Y Calle:	equina
Tipo Beneficio:	Personalizado	Referencia:	contra esquina comida china panda House
Observaciones:	ninguna		

BENEFICIADO(S):

No. 1	
Distritos Locales:	SANTIAGO IXCUINTLA
Cargo:	GOBERNADOR ESTATAL
Tipo Asociación:	Coaliciones
Sujeto Obligado:	NAYARIT DE TODOS
Beneficiado(s):	MANUEL HUMBERTO COTA JIMENEZ (MANUEL COTA) (17825)

Sistema Integral de Monitoreo de Espectaculares y Medios Impresos.
Usuario: LEANDRO ANTONIO FLORES GARCIA Fecha Monitoreo: 26/05/2017
ID Encuesta: 24138 Ticket: 24112 Estatus: Validado



Sistema Integral de Monitoreo de Espectaculares y Medios Impresos.
 Usuario: LEANDRO ANTONIO FLORES GARCIA Fecha Monitoreo: 26/05/2017
 ID Encuesta: 24146 Ticket: 24120 Estatus: Validado

Proceso Electoral: Local Ordinario 2016-2017

Entidad:	NAYARIT	UBICACIÓN	
Municipio:	SANTIAGO IXCUINTLA	Latitud:	21.81260108947754
Proceso:	CAMPAÑA	Longitud:	-105.21014404296875
Ámbito:	Local	Calle:	Amado Nervo
		Colonia:	Centro
Hallazgo:	Bardas	Número:	sn
Otro Hallazgo:	NO APLICA		
Tamaño (metros):	ANCHO: 15 ALTO: 3	Código Postal:	63330
Lema/Versión:	Nayarit exige resultados es mi compromiso	Entre Calle:	torres
ID-INE:	17825	Y Calle:	jimenez
Tipo Beneficio:	Personalizado	Referencia:	a un lado de la floreria Lupita
Observaciones:	ninguna		

BENEFICIADO(S):

No. 1	
Distritos Locales:	SANTIAGO IXCUINTLA
Cargo:	GOBERNADOR ESTATAL
Tipo Asociación:	Coaliciones
Sujeto Obligado:	NAYARIT DE TODOS
Beneficiado(s):	MANUEL HUMBERTO COTA JIMENEZ (MANUEL COTA) (17825)

Sistema Integral de Monitoreo de Espectaculares y Medios Impresos.

Usuario: LEANDRO ANTONIO FLORES GARCIA Fecha Monitoreo: 26/05/2017

ID Encuesta: 24146 Ticket: 24120 Estatus: Validado



Sistema Integral de Monitoreo de Espectaculares y Medios Impresos.
 Usuario: LEANDRO ANTONIO FLORES GARCIA Fecha Monitoreo: 26/05/2017
 ID Encuesta: 24149 Ticket: 24123 Estatus: Validado

Proceso Electoral: Local Ordinario 2016-2017

Entidad:	NAYARIT	UBICACIÓN	
Municipio:	SANTIAGO IXCUINTLA	Latitud:	21.81281280517578
Proceso:	CAMPAÑA	Longitud:	-105.21222686767578
Ámbito:	Local	Calle:	Amado Nervo
		Colonia:	Nuevo México
Hallazgo:	Bardas	Número:	sn
Otro Hallazgo:	NO APLICA		
Tamaño (metros):	ANCHO: 13 ALTO: 250	Código Postal:	63330
Lema/Versión:	Manuel Cota gobernador Nayarit exige resultados es mi compromiso	Entre Calle:	Matamoros norte
ID-INE:	17825	Y Calle:	José María Mercado Norte
Tipo Beneficio:	Personalizado	Referencia:	frente al estacionamiento de Soriana Express
Observaciones:	ninguna		

BENEFICIADO(S):

No. 1	
Distritos Locales:	SANTIAGO IXCUINTLA
Cargo:	GOBERNADOR ESTATAL
Tipo Asociación:	Coaliciones
Sujeto Obligado:	NAYARIT DE TODOS

Sistema Integral de Monitoreo de Espectaculares y Medios Impresos.
Usuario: LEANDRO ANTONIO FLORES GARCIA Fecha Monitoreo: 26/05/2017
ID Encuesta: 24149 Ticket: 24123 Estatus: Validado

Beneficiado(s):	MANUEL HUMBERTO COTA JIMENEZ (MANUEL COTA) (17825)
------------------------	---



Sistema Integral de Monitoreo de Espectaculares y Medios Impresos.

Usuario: MARIA DE LOS ANGELES MARTINEZ PEREZ Fecha Monitoreo: 25/05/2017

ID Encuesta: 24162 Ticket: 24136 Estatus: Validado

Proceso Electoral: Local Ordinario 2016-2017

Entidad:	NAYARIT	UBICACIÓN	
Municipio:	DEL NAYAR	Latitud:	22.247203826904297
Proceso:	CAMPAÑA	Longitud:	-104.51873779296875
Ámbito:	Local	Calle:	sin nombre
		Colonia:	Jesús María
Hallazgo:	Mantas (igual o mayor a 12mts)	Número:	sin número
Otro Hallazgo:	NO APLICA		
Tamaño (metros):	ANCHO: 4 ALTO: 4	Código Postal:	63530
Lema/Versión:	Nayarit exige resultados, es mi compromiso	Entre Calle:	sin nombre
ID-INE:	17825	Y Calle:	sin nombre
Tipo Beneficio:	Personalizado	Referencia:	en cuchilla salida de la localidad por el puente
Observaciones:	ninguna		

BENEFICIADO(S):

No. 1	
Distritos Locales:	JESUS MARIA
Cargo:	GOBERNADOR ESTATAL
Tipo Asociación:	Coaliciones
Sujeto Obligado:	NAYARIT DE TODOS
Beneficiado(s):	MANUEL HUMBERTO COTA JIMENEZ (MANUEL COTA) (17825)

Sistema Integral de Monitoreo de Espectaculares y Medios Impresos.

Usuario: MARIA DE LOS ANGELES MARTINEZ PEREZ Fecha Monitoreo: 25/05/2017

ID Encuesta: 24162 Ticket: 24136 Estatus: Validado



Sistema Integral de Monitoreo de Espectaculares y Medios Impresos.

Usuario: MARIA DE LOS ANGELES MARTINEZ PEREZ Fecha Monitoreo: 25/05/2017

ID Encuesta: 24168 Ticket: 24142 Estatus: Validado

Proceso Electoral: Local Ordinario 2016-2017

Entidad:	NAYARIT	UBICACIÓN	
Municipio:	DEL NAYAR	Latitud:	22.246597290039063
Proceso:	CAMPAÑA	Longitud:	-104.51883697509766
Ámbito:	Local	Calle:	sin nombre
		Colonia:	Jesús María
Hallazgo:	Mantas (menores a 12mts)	Número:	sin número
Otro Hallazgo:	NO APLICA		
Tamaño (metros):	ANCHO: 1 ALTO: .6	Código Postal:	63530
Lema/Versión:	Nayarit exige resultados, es mi compromiso	Entre Calle:	sin nombre
ID-INE:	17825	Y Calle:	sin nombre
Tipo Beneficio:	Personalizado	Referencia:	por el albergue escolar
Observaciones:	ninguna		

BENEFICIADO(S):

No. 1	
Distritos Locales:	JESUS MARIA
Cargo:	GOBERNADOR ESTATAL
Tipo Asociación:	Coaliciones
Sujeto Obligado:	NAYARIT DE TODOS
Beneficiado(s):	MANUEL HUMBERTO COTA JIMENEZ (MANUEL COTA) (17825)

Sistema Integral de Monitoreo de Espectaculares y Medios Impresos.

Usuario: MARIA DE LOS ANGELES MARTINEZ PEREZ Fecha Monitoreo: 25/05/2017

ID Encuesta: 24168 Ticket: 24142 Estatus: Validado



Sistema Integral de Monitoreo de Espectaculares y Medios Impresos.

Usuario: MARIA DE LOS ANGELES MARTINEZ PEREZ Fecha Monitoreo: 25/05/2017

ID Encuesta: 24173 Ticket: 24147 Estatus: Validado

Proceso Electoral: Local Ordinario 2016-2017

Entidad:	NAYARIT	UBICACIÓN	
Municipio:	DEL NAYAR	Latitud:	22.27570915222168
Proceso:	CAMPAÑA	Longitud:	-104.468017578125
Ámbito:	Local	Calle:	sin nombre
		Colonia:	santa rosa
Hallazgo:	Mantas (menores a 12mts)	Número:	sin número
Otro Hallazgo:	NO APLICA		
Tamaño (metros):	ANCHO: 1 ALTO: .6	Código Postal:	63534
Lema/Versión:	Nayarit exige resultados, es mi compromiso	Entre Calle:	sin nombre
ID-INE:	17825	Y Calle:	sin nombre
Tipo Beneficio:	Personalizado	Referencia:	frente a la placita
Observaciones:	ninguna		

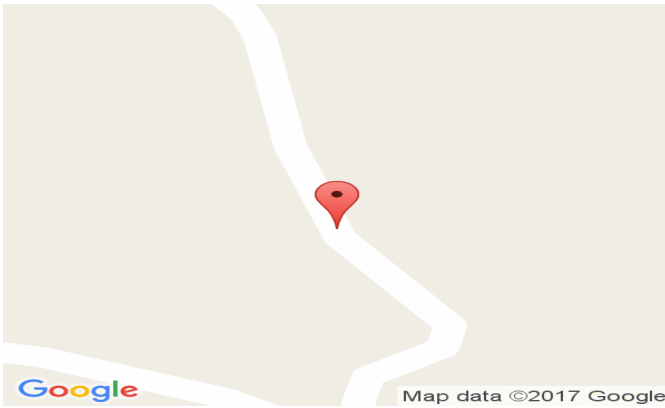
BENEFICIADO(S):

No. 1	
Distritos Locales:	JESUS MARIA
Cargo:	GOBERNADOR ESTATAL
Tipo Asociación:	Coaliciones
Sujeto Obligado:	NAYARIT DE TODOS
Beneficiado(s):	MANUEL HUMBERTO COTA JIMENEZ (MANUEL COTA) (17825)

Sistema Integral de Monitoreo de Espectaculares y Medios Impresos.

Usuario: MARIA DE LOS ANGELES MARTINEZ PEREZ Fecha Monitoreo: 25/05/2017

ID Encuesta: 24173 Ticket: 24147 Estatus: Validado



Sistema Integral de Monitoreo de Espectaculares y Medios Impresos.
 Usuario: LEANDRO ANTONIO FLORES GARCIA Fecha Monitoreo: 26/05/2017
 ID Encuesta: 24184 Ticket: 24158 Estatus: Validado

Proceso Electoral: Local Ordinario 2016-2017

Entidad:	NAYARIT	UBICACIÓN	
Municipio:	SANTIAGO IXCUINTLA	Latitud:	21.810470581054688
Proceso:	CAMPAÑA	Longitud:	-105.21728515625
Ámbito:	Local	Calle:	H. Colegio Militar
		Colonia:	12 de Octubre
Hallazgo:	Bardas	Número:	sn
Otro Hallazgo:	NO APLICA		
Tamaño (metros):	ANCHO: 10 ALTO: 250	Código Postal:	63330
Lema/Versión:	Manuel Cota gobernador Nayarit exige resultados es mi compromiso	Entre Calle:	Sebastián Lerdo de Tejada
ID-INE:	17825	Y Calle:	Benito Juárez
Tipo Beneficio:	Directo	Referencia:	frente al balneario
Observaciones:	ninguna		

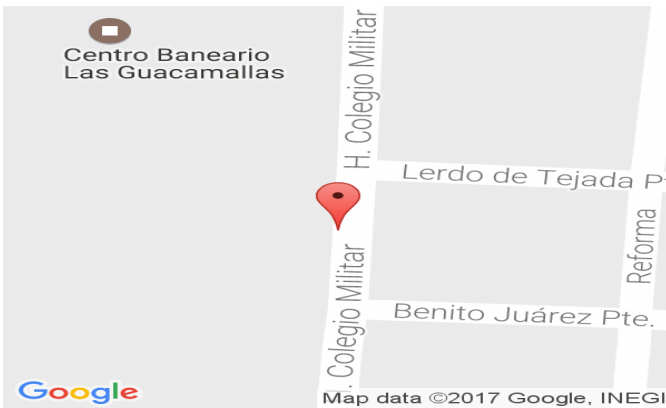
BENEFICIADO(S):

No. 1	
Distritos Locales:	SANTIAGO IXCUINTLA
Cargo:	GOBERNADOR ESTATAL
Tipo Asociación:	Coaliciones
Sujeto Obligado:	NAYARIT DE TODOS
Beneficiado(s):	MANUEL HUMBERTO COTA JIMENEZ (MANUEL COTA) (17825)

Sistema Integral de Monitoreo de Espectaculares y Medios Impresos.

Usuario: LEANDRO ANTONIO FLORES GARCIA Fecha Monitoreo: 26/05/2017

ID Encuesta: 24184 Ticket: 24158 Estatus: Validado



Sistema Integral de Monitoreo de Espectaculares y Medios Impresos.
 Usuario: LEANDRO ANTONIO FLORES GARCIA Fecha Monitoreo: 26/05/2017
 ID Encuesta: 24189 Ticket: 24163 Estatus: Validado

Proceso Electoral: Local Ordinario 2016-2017

Entidad:	NAYARIT	UBICACIÓN	
Municipio:	SANTIAGO IXCUINTLA	Latitud:	21.808929443359375
Proceso:	CAMPAÑA	Longitud:	-105.21810150146484
Ámbito:	Local	Calle:	Santiago Ixcuintla - Villa Juárez
		Colonia:	Centro
Hallazgo:	Panorámicos o espectaculares	Número:	sn
Otro Hallazgo:	NO APLICA		
Tamaño (metros):	ANCHO: 9 ALTO: 4	Código Postal:	63330
Lema/Versión:	Nayarit exige resultados es mi compromiso	Entre Calle:	h militar
ID-INE:	17825	Y Calle:	29 de mayo
Tipo Beneficio:	Personalizado	Referencia:	a un lado del centro el tucan

Observaciones:

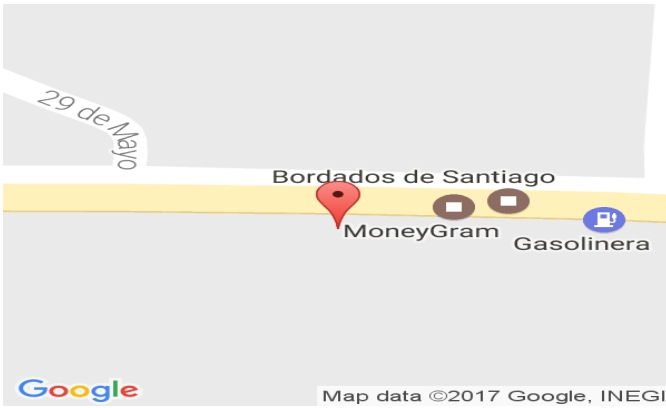
BENEFICIADO(S):

No. 1	
Distritos Locales:	SANTIAGO IXCUINTLA
Cargo:	GOBERNADOR ESTATAL
Tipo Asociación:	Coaliciones
Sujeto Obligado:	NAYARIT DE TODOS
Beneficiado(s):	MANUEL HUMBERTO COTA JIMENEZ (MANUEL COTA) (17825)

Sistema Integral de Monitoreo de Espectaculares y Medios Impresos.

Usuario: LEANDRO ANTONIO FLORES GARCIA Fecha Monitoreo: 26/05/2017

ID Encuesta: 24189 Ticket: 24163 Estatus: Validado



Sistema Integral de Monitoreo de Espectaculares y Medios Impresos.
 Usuario: JOEL ISAREL DIAZ ALFERES Fecha Monitoreo: 26/05/2017
 ID Encuesta: 24198 Ticket: 24172 Estatus: Validado

Proceso Electoral: Local Ordinario 2016-2017

Entidad:	NAYARIT	UBICACIÓN	
Municipio:	SAN PEDRO LAGUNILLAS	Latitud:	21.1953125
Proceso:	CAMPAÑA	Longitud:	-104.74858856201172
Ámbito:	Local	Calle:	carretera San Pedro Lagunillas-Amado Nervo (el conde)
		Colonia:	San Pedro Lagunillas
Hallazgo:	Panorámicos o espectaculares	Número:	sn
Otro Hallazgo:	NO APLICA		
Tamaño (metros):	ANCHO: 9 ALTO: 3	Código Postal:	63800
Lema/Versión:	las mujeres exigen resultados, es mi compromiso	Entre Calle:	carretera compostela chapalilla
ID-INE:	sn	Y Calle:	sin calle
Tipo Beneficio:	Directo	Referencia:	casi en el entronque con carretera Compostela Chapalilla

Observaciones:

BENEFICIADO(S):

No. 1	
Distritos Locales:	SANTA MARIA DEL ORO
Cargo:	GOBERNADOR ESTATAL
Tipo Asociación:	Coaliciones
Sujeto Obligado:	NAYARIT DE TODOS

Sistema Integral de Monitoreo de Espectaculares y Medios Impresos.
Usuario: JOEL ISAREL DIAZ ALFERES Fecha Monitoreo: 26/05/2017
ID Encuesta: 24198 Ticket: 24172 Estatus: Validado

Beneficiado(s):	MANUEL HUMBERTO COTA JIMENEZ (MANUEL COTA) (17825)
------------------------	---



Sistema Integral de Monitoreo de Espectaculares y Medios Impresos.
 Usuario: LEANDRO ANTONIO FLORES GARCIA Fecha Monitoreo: 26/05/2017
 ID Encuesta: 24229 Ticket: 24203 Estatus: Validado

Proceso Electoral: Local Ordinario 2016-2017

Entidad:	NAYARIT	UBICACIÓN	
Municipio:	SANTIAGO IXCUINTLA	Latitud:	21.809053421020508
Proceso:	CAMPAÑA	Longitud:	-105.21849822998047
Ámbito:	Local	Calle:	20 de Noviembre Poniente
		Colonia:	12 de Octubre
Hallazgo:	Panorámicos o espectaculares	Número:	sn
Otro Hallazgo:	NO APLICA		
Tamaño (metros):	ANCHO: 9 ALTO: 3	Código Postal:	63330
Lema/Versión:	Manuel Cota gobernador Nayarit exige resultados es mi compromiso	Entre Calle:	29 de mayo
ID-INE:	17825	Y Calle:	h militar
Tipo Beneficio:	Personalizado	Referencia:	negocio centro tucan
Observaciones:	ninguna conseguir		

BENEFICIADO(S):

No. 1	
Distritos Locales:	SANTIAGO IXCUINTLA
Cargo:	GOBERNADOR ESTATAL
Tipo Asociación:	Coaliciones
Sujeto Obligado:	NAYARIT DE TODOS
Beneficiado(s):	MANUEL HUMBERTO COTA JIMENEZ (MANUEL COTA) (17825)

Sistema Integral de Monitoreo de Espectaculares y Medios Impresos.

Usuario: LEANDRO ANTONIO FLORES GARCIA Fecha Monitoreo: 26/05/2017

ID Encuesta: 24229 Ticket: 24203 Estatus: Validado



Sistema Integral de Monitoreo de Espectaculares y Medios Impresos.

Usuario: MARIA DE LOS ANGELES MARTINEZ PEREZ Fecha Monitoreo: 25/05/2017

ID Encuesta: 24248 Ticket: 24222 Estatus: Validado

Proceso Electoral: Local Ordinario 2016-2017

Entidad:	NAYARIT	UBICACIÓN	
Municipio:	DEL NAYAR	Latitud:	22.370590209960938
Proceso:	CAMPAÑA	Longitud:	-104.43377685546875
Ámbito:	Local	Calle:	sin nombre
		Colonia:	San Juan Peyotan
Hallazgo:	Mantas (menores a 12mts)	Número:	sin número
Otro Hallazgo:	NO APLICA		
Tamaño (metros):	ANCHO: 1.2 ALTO: .8	Código Postal:	63535
Lema/Versión:	precandidato a presidente el Nayar	Entre Calle:	sin nombre
ID-INE:	17825	Y Calle:	sin nombre
Tipo Beneficio:	Personalizado	Referencia:	ninguna

Observaciones:

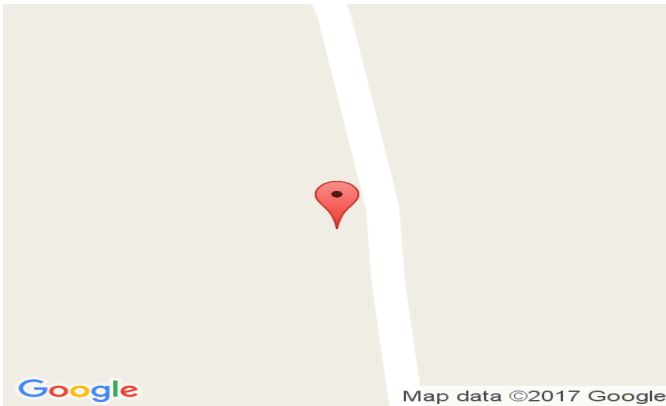
BENEFICIADO(S):

No. 1	
Distritos Locales:	JESUS MARIA
Cargo:	GOBERNADOR ESTATAL
Tipo Asociación:	Coaliciones
Sujeto Obligado:	NAYARIT DE TODOS
Beneficiado(s):	MANUEL HUMBERTO COTA JIMENEZ (MANUEL COTA) (17825)

Sistema Integral de Monitoreo de Espectaculares y Medios Impresos.

Usuario: MARIA DE LOS ANGELES MARTINEZ PEREZ Fecha Monitoreo: 25/05/2017

ID Encuesta: 24248 Ticket: 24222 Estatus: Validado



Sistema Integral de Monitoreo de Espectaculares y Medios Impresos.
 Usuario: LEANDRO ANTONIO FLORES GARCIA Fecha Monitoreo: 26/05/2017
 ID Encuesta: 24266 Ticket: 24240 Estatus: Validado

Proceso Electoral: Local Ordinario 2016-2017

Entidad:	NAYARIT	UBICACIÓN	
Municipio:	SANTIAGO IXCUINTLA	Latitud:	21.80657196044922
Proceso:	CAMPAÑA	Longitud:	-105.2086181640625
Ámbito:	Local	Calle:	Bordo de Protección
		Colonia:	Centro
Hallazgo:	Panorámicos o espectaculares	Número:	sn
Otro Hallazgo:	NO APLICA		
Tamaño (metros):	ANCHO: 8 ALTO: 5	Código Postal:	63330
	Santiago Ixcuintla		
Lema/Versión:	exige resultados es nuestro compromiso	Entre Calle:	galiana Norte
ID-INE:	17825 19159	Y Calle:	rayón
Tipo Beneficio:	Personalizado	Referencia:	puente a la presa
Observaciones:	Benny Ramirez presidente Manuel Cota gobernador		

BENEFICIADO(S):

No. 1	
Tipo Asociación:	Coaliciones
Sujeto Obligado:	NAYARIT DE TODOS
Distritos Locales:	SANTIAGO IXCUINTLA
Beneficiado(s):	MANUEL HUMBERTO COTA JIMENEZ (MANUEL COTA) (17825)
Cargo:	GOBERNADOR ESTATAL
No. 2	

Sistema Integral de Monitoreo de Espectaculares y Medios Impresos.
 Usuario: LEANDRO ANTONIO FLORES GARCIA Fecha Monitoreo: 26/05/2017
 ID Encuesta: 24266 Ticket: 24240 Estatus: Validado

Cargo:	PRESIDENTE MUNICIPAL
Tipo Asociación:	Partido
Sujeto Obligado:	PARTIDO REVOLUCIONARIO INSTITUCIONAL
Distritos Locales:	SANTIAGO IXCUINTLA
Beneficiado(s):	BENIGNO RAMIREZ ESPINOZA () (19159)



Sistema Integral de Monitoreo de Espectaculares y Medios Impresos.

Usuario: DAVID PONCE SOMERA Fecha Monitoreo: 02/06/2017

ID Encuesta: 28062 Ticket: 28036 Estatus: Validado

Proceso Electoral: Local Ordinario 2016-2017

Entidad:	NAYARIT	UBICACIÓN	
Municipio:	XALISCO	Latitud:	21.4448184967041
Proceso:	CAMPAÑA	Longitud:	-104.90087127685547
Ámbito:	Local	Calle:	CALLE 8 DE MAYO
		Colonia:	XALISCO CENTRO
Hallazgo:	Bardas	Número:	SIN NUMERO
Otro Hallazgo:	NO APLICA		
Tamaño (metros):	ANCHO: 20 ALTO: 2	Código Postal:	63780
Lema/Versión:	NAYARIT EXIGE RESULTADOS	Entre Calle:	MÉXICO
ID-INE:	SN	Y Calle:	DURANGO
			FRENTE A UN NEGOCIO DE ROPA, Y UNA ESTÉTICA
Tipo Beneficio:	Directo	Referencia:	

Observaciones:

BENEFICIADO(S):

No. 1	
Cargo:	GOBERNADOR ESTATAL
Distritos Locales:	XALISCO
Beneficiado(s):	MANUEL HUMBERTO COTA JIMENEZ (MANUEL COTA) (17825)
Sujeto Obligado:	NAYARIT DE TODOS
Tipo Asociación:	Coaliciones

Sistema Integral de Monitoreo de Espectaculares y Medios Impresos.
Usuario: DAVID PONCE SOMERA Fecha Monitoreo: 02/06/2017
ID Encuesta: 28062 Ticket: 28036 Estatus: Validado



Sistema Integral de Monitoreo de Espectaculares y Medios Impresos.

Usuario: DAVID PONCE SOMERA Fecha Monitoreo: 02/06/2017

ID Encuesta: 28076 Ticket: 28050 Estatus: Validado

Proceso Electoral: Local Ordinario 2016-2017

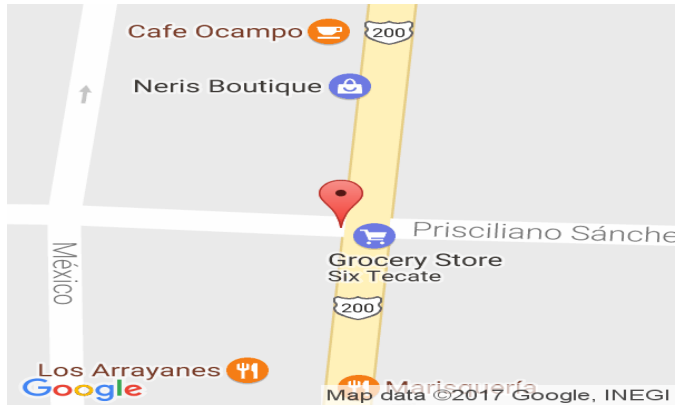
Entidad:	NAYARIT	UBICACIÓN	
Municipio:	XALISCO	Latitud:	21.441022872924805
Proceso:	CAMPAÑA	Longitud:	-104.90013885498047
Ámbito:	Local	Calle:	PRISCILIANO SÁNCHEZ
		Colonia:	24 DE FEBRERO
Hallazgo:	Bardas	Número:	SIN NUMERO
Otro Hallazgo:	NO APLICA		
Tamaño (metros):	ANCHO: 10 ALTO: 2	Código Postal:	63780
Lema/Versión:	NAYARIT EXIGE RESULTADOS	Entre Calle:	HIDALGO
ID-INE:	17825	Y Calle:	MÉXICO ESQUINA P SANCHEZ E HIDALGO, CONTRAESQUINA FUNERARIA FERNANDEZ
Tipo Beneficio:	Directo	Referencia:	

Observaciones:

BENEFICIADO(S):

No. 1	
Tipo Asociación:	Coaliciones
Sujeto Obligado:	NAYARIT DE TODOS
Cargo:	GOBERNADOR ESTATAL
Distritos Locales:	XALISCO
Beneficiado(s):	MANUEL HUMBERTO COTA JIMENEZ (MANUEL COTA) (17825)

Sistema Integral de Monitoreo de Espectaculares y Medios Impresos.
Usuario: DAVID PONCE SOMERA Fecha Monitoreo: 02/06/2017
ID Encuesta: 28076 Ticket: 28050 Estatus: Validado



Sistema Integral de Monitoreo de Espectaculares y Medios Impresos.
 Usuario: LEANDRO ANTONIO FLORES GARCIA Fecha Monitoreo: 02/06/2017
 ID Encuesta: 28090 Ticket: 28064 Estatus: Validado

Proceso Electoral: Local Ordinario 2016-2017

Entidad:	NAYARIT	UBICACIÓN	
Municipio:	SANTIAGO IXCUINTLA	Latitud:	21.85554313659668
Proceso:	CAMPAÑA	Longitud:	-105.15428924560547
Ámbito:	Local	Calle:	ENTRONQUE A SANTIAGO IXCUINTLA MAZATLÁN TEPIC
		Colonia:	SIN NOMBRE
Hallazgo:	Panorámicos o espectaculares	Número:	SN
Otro Hallazgo:	NO APLICA		
Tamaño (metros):	ANCHO: 9 ALTO: 6	Código Postal:	63330
	LAS MUJERES EXIGEN RESULTADOS ES MI COMPROMISO	Entre Calle:	ENTRONQUE TEPIC MAZATLÁN
Lema/Versión:	SALARIO MUJER PARA AMAS DE CASA NAYARITAS		
ID-INE:	17825	Y Calle:	ENTRADA A SANTIAGO IXCUINTLA
Tipo Beneficio:	Directo	Referencia:	CARRETERA
Observaciones:	NINGUNA		

BENEFICIADO(S):

No. 1	
Cargo:	GOBERNADOR ESTATAL

Sistema Integral de Monitoreo de Espectaculares y Medios Impresos.
 Usuario: LEANDRO ANTONIO FLORES GARCIA Fecha Monitoreo: 02/06/2017
 ID Encuesta: 28090 Ticket: 28064 Estatus: Validado

Tipo Asociación:	Coaliciones
Sujeto Obligado:	NAYARIT DE TODOS
Distritos Locales:	SANTIAGO IXCUINTLA
Beneficiado(s):	MANUEL HUMBERTO COTA JIMENEZ (MANUEL COTA) (17825)



Sistema Integral de Monitoreo de Espectaculares y Medios Impresos.

Usuario: DAVID PONCE SOMERA Fecha Monitoreo: 02/06/2017

ID Encuesta: 28124 Ticket: 28098 Estatus: Validado

Proceso Electoral: Local Ordinario 2016-2017

Entidad:	NAYARIT	UBICACIÓN	
Municipio:	XALISCO	Latitud:	21.45245361328125
Proceso:	CAMPAÑA	Longitud:	-104.89838409423828
Ámbito:	Local	Calle:	BOULEVARD TEPIC-XALISCO
		Colonia:	EL INDIO
Hallazgo:	Bardas	Número:	SIN NÚMERO
Otro Hallazgo:	NO APLICA		
Tamaño (metros):	ANCHO: 55 ALTO: 1.80	Código Postal:	63780
Lema/Versión:	NAYARIT EXIGE RESULTADOS	Entre Calle:	FERNANDO MONTAÑO
ID-INE:	17825	Y Calle:	SANGANGUEY
Tipo Beneficio:	Directo	Referencia:	FRENTE A TIENDA LEY

Observaciones:

BENEFICIADO(S):

No. 1	
Cargo:	GOBERNADOR ESTATAL
Distritos Locales:	XALISCO
Beneficiado(s):	MANUEL HUMBERTO COTA JIMENEZ (MANUEL COTA) (17825)
Tipo Asociación:	Coaliciones
Sujeto Obligado:	NAYARIT DE TODOS

Sistema Integral de Monitoreo de Espectaculares y Medios Impresos.
Usuario: DAVID PONCE SOMERA Fecha Monitoreo: 02/06/2017
ID Encuesta: 28124 Ticket: 28098 Estatus: Validado



Sistema Integral de Monitoreo de Espectaculares y Medios Impresos.

Usuario: DAVID PONCE SOMERA Fecha Monitoreo: 02/06/2017

ID Encuesta: 28129 Ticket: 28103 Estatus: Validado

Proceso Electoral: Local Ordinario 2016-2017

Entidad:	NAYARIT	UBICACIÓN	
Municipio:	XALISCO	Latitud:	21.452913284301758
Proceso:	CAMPAÑA	Longitud:	-104.89794158935547
Ámbito:	Local	Calle:	PUERTO VALLARTA - TEPIC
		Colonia:	25 DE ABRIL
Hallazgo:	Bardas	Número:	SIN NÚMERO
Otro Hallazgo:	NO APLICA		
Tamaño (metros):	ANCHO: 26 ALTO: 2	Código Postal:	63780
Lema/Versión:	NAYARIT EXIGE RESULTADOS	Entre Calle:	FERNANDO MONTAÑO
ID-INE:	17825	Y Calle:	SANGANGUEY CRUZANDO LA CARRETERA A 50 MTS DE PLAZA LEY XALISCO
Tipo Beneficio:	Directo	Referencia:	

Observaciones:

BENEFICIADO(S):

No. 1	
Sujeto Obligado:	NAYARIT DE TODOS
Tipo Asociación:	Coaliciones
Distritos Locales:	XALISCO
Beneficiado(s):	MANUEL HUMBERTO COTA JIMENEZ (MANUEL COTA) (17825)
Cargo:	GOBERNADOR ESTATAL

Sistema Integral de Monitoreo de Espectaculares y Medios Impresos.
Usuario: DAVID PONCE SOMERA Fecha Monitoreo: 02/06/2017
ID Encuesta: 28129 Ticket: 28103 Estatus: Validado



Sistema Integral de Monitoreo de Espectaculares y Medios Impresos.
 Usuario: LEANDRO ANTONIO FLORES GARCIA Fecha Monitoreo: 02/06/2017
 ID Encuesta: 28143 Ticket: 28117 Estatus: Validado

Proceso Electoral: Local Ordinario 2016-2017

Entidad:	NAYARIT	UBICACIÓN	
Municipio:	SANTIAGO IXCUINTLA	Latitud:	21.813011169433594
Proceso:	CAMPAÑA	Longitud:	-105.19819641113281
Ámbito:	Local	Calle:	VILLA JUÁREZ - SANTIAGO IXCUINTLA
		Colonia:	INFONAVIT
Hallazgo:	Panorámicos o espectaculares	Número:	SN
Otro Hallazgo:	NO APLICA		
Tamaño (metros):	ANCHO: 10 ALTO: 4	Código Postal:	63330
	LAS MUJERES EXIGEN RESULTADOS ES		
Lema/Versión:	COMPROMISO SALARIO MUJER PARA AMA DE CASA NAYARITAD	Entre Calle:	MONTERREY
ID-INE:	17825	Y Calle:	PINO SUÁREZ FRENTE
Tipo Beneficio:	Directo	Referencia:	TRANSMISIONES CESAR VARGAD
Observaciones:	NINGUNA		

BENEFICIADO(S):

No. 1	
Beneficiado(s):	MANUEL HUMBERTO COTA JIMENEZ (MANUEL COTA) (17825)

Sistema Integral de Monitoreo de Espectaculares y Medios Impresos.

Usuario: LEANDRO ANTONIO FLORES GARCIA Fecha Monitoreo: 02/06/2017

ID Encuesta: 28143 Ticket: 28117 Estatus: Validado

Sujeto Obligado:	NAYARIT DE TODOS
Distritos Locales:	SANTIAGO IXCUINTLA
Cargo:	GOBERNADOR ESTATAL
Tipo Asociación:	Coaliciones



Sistema Integral de Monitoreo de Espectaculares y Medios Impresos.

Usuario: MARIA DE LOS ANGELES MARTINEZ PEREZ Fecha Monitoreo: 02/06/2017

ID Encuesta: 28223 Ticket: 28197 Estatus: Validado

Proceso Electoral: Local Ordinario 2016-2017

Entidad:	NAYARIT	UBICACIÓN	
Municipio:	TEPIC	Latitud:	21.49199676513672
Proceso:	CAMPAÑA	Longitud:	-104.83113861083984
Ámbito:	Local	Calle:	AV AGUAMILPA
		Colonia:	LA CANTERA
Hallazgo:	Panorámicos o espectaculares	Número:	SN
Otro Hallazgo:	NO APLICA		
Tamaño (metros):	ANCHO: 9 ALTO: 6	Código Postal:	63000
Lema/Versión:	CRÉDITOS A MADRES DE FAMILIA PARA INICIAR SU PROPIO NEGOCIO	Entre Calle:	VILLA GALLARDO
ID-INE:	SN	Y Calle:	VILLA QUINTERO
Tipo Beneficio:	Directo	Referencia:	FRENTE FARMACIA GUADALAJARA

Observaciones:

BENEFICIADO(S):

No. 1	
Beneficiado(s):	MANUEL HUMBERTO COTA JIMENEZ (MANUEL COTA) (17825)
Distritos Locales:	TEPIC
Sujeto Obligado:	NAYARIT DE TODOS
Tipo Asociación:	Coaliciones
Cargo:	GOBERNADOR ESTATAL

Sistema Integral de Monitoreo de Espectaculares y Medios Impresos.

Usuario: MARIA DE LOS ANGELES MARTINEZ PEREZ Fecha Monitoreo: 02/06/2017

ID Encuesta: 28223 Ticket: 28197 Estatus: Validado



Sistema Integral de Monitoreo de Espectaculares y Medios Impresos.
 Usuario: ARAM ERUBEY MEJIA RAMIREZ Fecha Monitoreo: 02/06/2017
 ID Encuesta: 28230 Ticket: 28204 Estatus: Validado

Proceso Electoral: Local Ordinario 2016-2017

Entidad:	NAYARIT	UBICACIÓN	
Municipio:	COMPOSTELA	Latitud:	21.247398376464844
Proceso:	CAMPAÑA	Longitud:	-104.90147399902344
Ámbito:	Local	Calle:	CARRETRA TEPIC PUERTO VALLARTA
		Colonia:	LA PEÑITA
Hallazgo:	Panorámicos o espectaculares	Número:	SN
Otro Hallazgo:	NO APLICA		
Tamaño (metros):	ANCHO: 9 ALTO: 6	Código Postal:	63720
Lema/Versión:	SALARIO MUJER	Entre Calle:	MOCTEZUMA
ID-INE:	SN	Y Calle:	CUITLÁHUAC
Tipo Beneficio:	Directo	Referencia:	FRENTE A TRÁNSITO ESTATAL
Observaciones:	INTER CAMPAÑA		

BENEFICIADO(S):

No. 1	
Tipo Asociación:	Coaliciones
Sujeto Obligado:	NAYARIT DE TODOS
Distritos Locales:	COMPOSTELA
Beneficiado(s):	MANUEL HUMBERTO COTA JIMENEZ (MANUEL COTA) (17825)
Cargo:	GOBERNADOR ESTATAL

Sistema Integral de Monitoreo de Espectaculares y Medios Impresos.
Usuario: ARAM ERUBEY MEJIA RAMIREZ Fecha Monitoreo: 02/06/2017
ID Encuesta: 28230 Ticket: 28204 Estatus: Validado



Sistema Integral de Monitoreo de Espectaculares y Medios Impresos.

Usuario: DAVID PONCE SOMERA Fecha Monitoreo: 02/06/2017

ID Encuesta: 28232 Ticket: 28206 Estatus: No Validado

Proceso Electoral: Local Ordinario 2016-2017

Entidad:	NAYARIT	UBICACIÓN	
Municipio:	XALISCO	Latitud:	21.453113555908203
Proceso:	CAMPAÑA	Longitud:	-104.89776611328125
Ámbito:	Local	Calle:	BOULEVARD TEPIC-XALISCO
		Colonia:	25 DE ABRIL
Hallazgo:	Bardas	Número:	SIN NÚMERO
Otro Hallazgo:	NO APLICA		
Tamaño (metros):	ANCHO: 36 ALTO: 2	Código Postal:	63780
Lema/Versión:	NAYARIT EXIGE RESULTADOS	Entre Calle:	FERNANDO MONTAÑO
ID-INE:	17825	Y Calle:	SANGANGUEY
			FRENTE A
Tipo Beneficio:	Directo	Referencia:	LABORATORIO DE ANÁLISIS CLÍNICOS Y RESTAURANT DE HAMBURGUESAS

Observaciones:

BENEFICIADO(S):

No. 1	
Cargo:	GOBERNADOR ESTATAL
Distritos Locales:	XALISCO
Beneficiado(s):	MANUEL HUMBERTO COTA JIMENEZ (MANUEL COTA) (17825)
Tipo Asociación:	Coaliciones
Sujeto Obligado:	NAYARIT DE TODOS

Sistema Integral de Monitoreo de Espectaculares y Medios Impresos.
Usuario: DAVID PONCE SOMERA Fecha Monitoreo: 02/06/2017
ID Encuesta: 28232 Ticket: 28206 Estatus: No Validado



Sistema Integral de Monitoreo de Espectaculares y Medios Impresos.
 Usuario: ARAM ERUBEY MEJIA RAMIREZ Fecha Monitoreo: 02/06/2017
 ID Encuesta: 28235 Ticket: 28209 Estatus: Validado

Proceso Electoral: Local Ordinario 2016-2017

Entidad:	NAYARIT	UBICACIÓN	
Municipio:	COMPOSTELA	Latitud:	21.247398376464844
Proceso:	CAMPAÑA	Longitud:	-104.90147399902344
Ámbito:	Local	Calle:	CARRETERA TEPIC PUERTO VALLARTA
		Colonia:	LA PEÑITA
Hallazgo:	Bardas	Número:	SN
Otro Hallazgo:	NO APLICA		
Tamaño (metros):	ANCHO: 12 ALTO: 3	Código Postal:	63720
Lema/Versión:	NAYARIT EXIGE RESULTADOS	Entre Calle:	SIN CALLE
ID-INE:	SN	Y Calle:	SIN CALLE
Tipo Beneficio:	Directo	Referencia:	EN EL PANTEÓN
Observaciones:	INTERCAMPAÑA		

BENEFICIADO(S):

No. 1	
Distritos Locales:	COMPOSTELA
Beneficiado(s):	MANUEL HUMBERTO COTA JIMENEZ (MANUEL COTA) (17825)
Tipo Asociación:	Coaliciones
Cargo:	GOBERNADOR ESTATAL
Sujeto Obligado:	NAYARIT DE TODOS

Sistema Integral de Monitoreo de Espectaculares y Medios Impresos.
Usuario: ARAM ERUBEY MEJIA RAMIREZ Fecha Monitoreo: 02/06/2017
ID Encuesta: 28235 Ticket: 28209 Estatus: Validado



Sistema Integral de Monitoreo de Espectaculares y Medios Impresos.
 Usuario: ARAM ERUBEY MEJIA RAMIREZ Fecha Monitoreo: 02/06/2017
 ID Encuesta: 28247 Ticket: 28221 Estatus: Validado

Proceso Electoral: Local Ordinario 2016-2017

Entidad:	NAYARIT	UBICACIÓN	
Municipio:	COMPOSTELA	Latitud:	21.247398376464844
Proceso:	CAMPAÑA	Longitud:	-104.90147399902344
Ámbito:	Local	Calle:	CARRETERA TEPIC PUERTO VALLARTA
		Colonia:	LOC LIMA DE ABAJO
Hallazgo:	Panorámicos o espectaculares	Número:	SN
Otro Hallazgo:	NO APLICA		
Tamaño (metros):	ANCHO: 9 ALTO: 3	Código Postal:	63715
Lema/Versión:	CANASTA BÁSICA GRATUITA MENSUAL A LOS ADULTOS MAYORES	Entre Calle:	SIN CALLE
ID-INE:	SN	Y Calle:	SINCALLE
Tipo Beneficio:	Directo	Referencia:	ENTRONQUE LIMA DE ABAJO

Observaciones:

BENEFICIADO(S):

No. 1	
Tipo Asociación:	Coaliciones
Cargo:	GOBERNADOR ESTATAL
Distritos Locales:	COMPOSTELA
Beneficiado(s):	MANUEL HUMBERTO COTA JIMENEZ (MANUEL COTA) (17825)
Sujeto Obligado:	NAYARIT DE TODOS

Sistema Integral de Monitoreo de Espectaculares y Medios Impresos.
Usuario: ARAM ERUBEY MEJIA RAMIREZ Fecha Monitoreo: 02/06/2017
ID Encuesta: 28247 Ticket: 28221 Estatus: Validado



Sistema Integral de Monitoreo de Espectaculares y Medios Impresos.
 Usuario: ARAM ERUBEY MEJIA RAMIREZ Fecha Monitoreo: 02/06/2017
 ID Encuesta: 28249 Ticket: 28223 Estatus: No Validado

Proceso Electoral: Local Ordinario 2016-2017

Entidad:	NAYARIT	UBICACIÓN	
Municipio:	COMPOSTELA	Latitud:	21.247398376464844
Proceso:	CAMPAÑA	Longitud:	-104.90147399902344
Ámbito:	Local	Calle:	TLAXCALA
		Colonia:	LOC LAS VARAS
Hallazgo:	Panorámicos o espectaculares	Número:	SN
Otro Hallazgo:	NO APLICA		
Tamaño (metros):	ANCHO: 9 ALTO: 3	Código Postal:	63175
Lema/Versión:	TURISMO CLASE MUNDIAL	Entre Calle:	ÁLVARO OBREGÓN
ID-INE:	SN	Y Calle:	VENUSTIANO CARRANZA
Tipo Beneficio:	Directo	Referencia:	FRENTE AL OXXO
Observaciones:	INTER CAMPAÑA		

BENEFICIADO(S):

No. 1	
Cargo:	GOBERNADOR ESTATAL
Sujeto Obligado:	NAYARIT DE TODOS
Distritos Locales:	COMPOSTELA
Beneficiado(s):	MANUEL HUMBERTO COTA JIMENEZ (MANUEL COTA) (17825)
Tipo Asociación:	Coaliciones

Sistema Integral de Monitoreo de Espectaculares y Medios Impresos.
Usuario: ARAM ERUBEY MEJIA RAMIREZ Fecha Monitoreo: 02/06/2017
ID Encuesta: 28249 Ticket: 28223 Estatus: No Validado



Sistema Integral de Monitoreo de Espectaculares y Medios Impresos.
 Usuario: LEANDRO ANTONIO FLORES GARCIA Fecha Monitoreo: 02/06/2017
 ID Encuesta: 28264 Ticket: 28238 Estatus: Validado

Proceso Electoral: Local Ordinario 2016-2017

Entidad:	NAYARIT	UBICACIÓN	
Municipio:	SANTIAGO IXCUINTLA	Latitud:	21.80885887145996
Proceso:	CAMPAÑA	Longitud:	-105.21695709228516
Ámbito:	Local	Calle:	20 DE NOVIEMBRE PONIENTE
		Colonia:	JUÁREZ
Hallazgo:	Panorámicos o espectaculares	Número:	SN
Otro Hallazgo:	NO APLICA		
Tamaño (metros):	ANCHO: 10 ALTO: 4	Código Postal:	63330
Lema/Versión:	MANUEL COTA GOBERNADOR LAS MUJERES EXIGEN RESULTADOS ES MI COMPROMISO SALARIO MUJER PARA AMAS DE CASA NAYARITAS	Entre Calle:	COLEGIO MILITAR
ID-INE:	17825	Y Calle:	REFORMA
Tipo Beneficio:	Directo	Referencia:	A UN LADO DE LA SECRETARÍA DE SU VIDA PÚBLICA
Observaciones:	NINGUNA		

BENEFICIADO(S):

No. 1	
Sujeto Obligado:	NAYARIT DE TODOS
Cargo:	GOBERNADOR ESTATAL

Sistema Integral de Monitoreo de Espectaculares y Medios Impresos.
Usuario: LEANDRO ANTONIO FLORES GARCIA Fecha Monitoreo: 02/06/2017
ID Encuesta: 28264 Ticket: 28238 Estatus: Validado

Tipo Asociación:	Coaliciones
Distritos Locales:	SANTIAGO IXCUINTLA
Beneficiado(s):	MANUEL HUMBERTO COTA JIMENEZ (MANUEL COTA) (17825)



Sistema Integral de Monitoreo de Espectaculares y Medios Impresos.
 Usuario: ARAM ERUBEY MEJIA RAMIREZ Fecha Monitoreo: 16/05/2017
 ID Encuesta: 6950 Ticket: 6937 Estatus: Validado

Proceso Electoral: Local Ordinario 2016-2017

Entidad:	NAYARIT	UBICACIÓN	
Municipio:	JALA	Latitud:	21.093111038208008
Proceso:	CAMPAÑA	Longitud:	-104.43685913085938
Ámbito:	Local	Calle:	Tampico
		Colonia:	Salida a Carretera Internacional
Hallazgo:	Panorámicos o espectaculares	Número:	sn
Otro Hallazgo:	NO APLICA		
Tamaño (metros):	ANCHO: 9 ALTO: 6	Código Postal:	63890
Lema/Versión:	Nayarit exige resultados	Entre Calle:	Carretera Federal
ID-INE:	sn	Y Calle:	y entronque
Tipo Beneficio:	Directo	Referencia:	frente a caseta de cobro

Observaciones:

BENEFICIADO(S):

No. 1	
Sujeto Obligado:	NAYARIT DE TODOS
Distritos Locales:	SANTA MARIA DEL ORO
Beneficiado(s):	MANUEL HUMBERTO COTA JIMENEZ (MANUEL COTA) (17825)
Tipo Asociación:	Coaliciones
Cargo:	GOBERNADOR ESTATAL

Sistema Integral de Monitoreo de Espectaculares y Medios Impresos.
Usuario: ARAM ERUBEY MEJIA RAMIREZ Fecha Monitoreo: 16/05/2017
ID Encuesta: 6950 Ticket: 6937 Estatus: Validado



Sistema Integral de Monitoreo de Espectaculares y Medios Impresos.
 Usuario: RODRIGO NORZAGARAY CASTRO Fecha Monitoreo: 16/05/2017
 ID Encuesta: 6985 Ticket: 6972 Estatus: Validado

Proceso Electoral: Local Ordinario 2016-2017

Entidad:	NAYARIT	UBICACIÓN	
Municipio:	SAN BLAS	Latitud:	21.541330337524414
Proceso:	CAMPAÑA	Longitud:	-105.2847671508789
Ámbito:	Local	Calle:	mercado
		Colonia:	centro
Hallazgo:	Bardas	Número:	sn
Otro Hallazgo:	NO APLICA		
Tamaño (metros):	ANCHO: 11 ALTO: 2	Código Postal:	63770
	Nayarit exige		
Lema/Versión:	resultados es mi	Entre Calle:	Echevarría
	compromiso		
ID-INE:	sn	Y Calle:	Valentín Gómez Farías
Tipo Beneficio:	Directo	Referencia:	frente casa de dos pisos color naranja

Observaciones:

BENEFICIADO(S):

No. 1	
Tipo Asociación:	Coaliciones
Distritos Locales:	SAN BLAS
Beneficiado(s):	MANUEL HUMBERTO COTA JIMENEZ (MANUEL COTA) (17825)
Sujeto Obligado:	NAYARIT DE TODOS
Cargo:	GOBERNADOR ESTATAL

Sistema Integral de Monitoreo de Espectaculares y Medios Impresos.
Usuario: RODRIGO NORZAGARAY CASTRO Fecha Monitoreo: 16/05/2017
ID Encuesta: 6985 Ticket: 6972 Estatus: Validado



Sistema Integral de Monitoreo de Espectaculares y Medios Impresos.
 Usuario: RODRIGO NORZAGARAY CASTRO Fecha Monitoreo: 16/05/2017
 ID Encuesta: 6988 Ticket: 6975 Estatus: Validado

Proceso Electoral: Local Ordinario 2016-2017

Entidad:	NAYARIT	UBICACIÓN	
Municipio:	SAN BLAS	Latitud:	21.541940689086914
Proceso:	CAMPAÑA	Longitud:	-105.28498840332031
Ámbito:	Local	Calle:	Echevarría
		Colonia:	Centro
Hallazgo:	Bardas	Número:	5
Otro Hallazgo:	NO APLICA		
Tamaño (metros):	ANCHO: 12 ALTO: 5	Código Postal:	63740
	Nayarit exige		
Lema/Versión:	resultados es mi	Entre Calle:	Sinaloa
	compromiso		
ID-INE:	sn	Y Calle:	Juárez
Tipo Beneficio:	Directo	Referencia:	a 20 metro de notaría pública número 3

Observaciones:

BENEFICIADO(S):

No. 1	
Tipo Asociación:	Coaliciones
Distritos Locales:	SAN BLAS
Beneficiado(s):	MANUEL HUMBERTO COTA JIMENEZ (MANUEL COTA) (17825)
Cargo:	GOBERNADOR ESTATAL
Sujeto Obligado:	NAYARIT DE TODOS

Sistema Integral de Monitoreo de Espectaculares y Medios Impresos.
Usuario: RODRIGO NORZAGARAY CASTRO Fecha Monitoreo: 16/05/2017
ID Encuesta: 6988 Ticket: 6975 Estatus: Validado



Sistema Integral de Monitoreo de Espectaculares y Medios Impresos.
 Usuario: YUSVIA SURIANA PARRA REYES Fecha Monitoreo: 16/05/2017
 ID Encuesta: 6989 Ticket: 6976 Estatus: Validado

Proceso Electoral: Local Ordinario 2016-2017

Entidad:	NAYARIT	UBICACIÓN	
Municipio:	TECUALA	Latitud:	22.413484573364258
Proceso:	CAMPAÑA	Longitud:	-105.44904327392578
Ámbito:	Local	Calle:	Acaponeta - Tecuala
		Colonia:	Revolución
Hallazgo:	Panorámicos o espectaculares	Número:	Sn
Otro Hallazgo:	NO APLICA		
Tamaño (metros):	ANCHO: 10 ALTO: 2	Código Postal:	63440
Lema/Versión:	Nayarit exige resultados	Entre Calle:	sin calle
ID-INE:	Ninguno	Y Calle:	Sin calle
Tipo Beneficio:	Directo	Referencia:	entrada a Tecuala

Observaciones:

BENEFICIADO(S):

No. 1	
Sujeto Obligado:	NAYARIT DE TODOS
Distritos Locales:	TECUALA
Beneficiado(s):	MANUEL HUMBERTO COTA JIMENEZ (MANUEL COTA) (17825)
Tipo Asociación:	Coaliciones
Cargo:	GOBERNADOR ESTATAL

Sistema Integral de Monitoreo de Espectaculares y Medios Impresos.
Usuario: YUSVIA SURIANA PARRA REYES Fecha Monitoreo: 16/05/2017
ID Encuesta: 6989 Ticket: 6976 Estatus: Validado



Sistema Integral de Monitoreo de Espectaculares y Medios Impresos.
 Usuario: ARAM ERUBEY MEJIA RAMIREZ Fecha Monitoreo: 16/05/2017
 ID Encuesta: 7033 Ticket: 7020 Estatus: Validado

Proceso Electoral: Local Ordinario 2016-2017

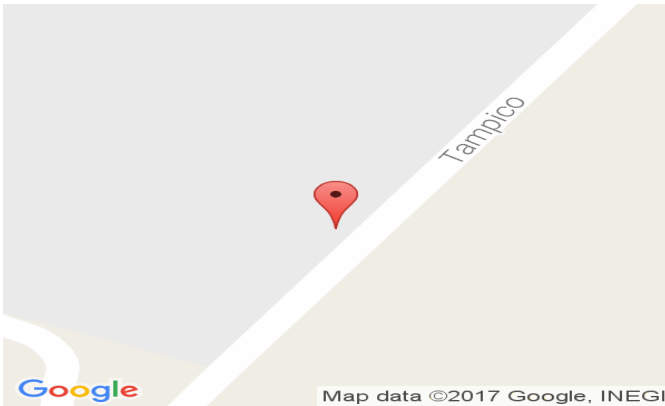
Entidad:	NAYARIT	UBICACIÓN	
Municipio:	JALA	Latitud:	21.095857620239258
Proceso:	CAMPAÑA	Longitud:	-104.4351577758789
Ámbito:	Local	Calle:	Tampico
		Colonia:	Salida a Carretera Internacional
Hallazgo:	Bardas	Número:	sn
Otro Hallazgo:	NO APLICA		
Tamaño (metros):	ANCHO: 7 ALTO: 3	Código Postal:	63890
Lema/Versión:	mejores empleos para ti	Entre Calle:	zapata
ID-INE:	sn	Y Calle:	sin nombre
Tipo Beneficio:	Directo	Referencia:	una calle? después de la gasolinera rumbo a la salida

Observaciones:

BENEFICIADO(S):

No. 1	
Tipo Asociación:	Coaliciones
Distritos Locales:	SANTA MARIA DEL ORO
Beneficiado(s):	MANUEL HUMBERTO COTA JIMENEZ (MANUEL COTA) (17825)
Sujeto Obligado:	NAYARIT DE TODOS
Cargo:	GOBERNADOR ESTATAL

Sistema Integral de Monitoreo de Espectaculares y Medios Impresos.
Usuario: ARAM ERUBEY MEJIA RAMIREZ Fecha Monitoreo: 16/05/2017
ID Encuesta: 7033 Ticket: 7020 Estatus: Validado



Sistema Integral de Monitoreo de Espectaculares y Medios Impresos.
 Usuario: RODRIGO NORZAGARAY CASTRO Fecha Monitoreo: 16/05/2017
 ID Encuesta: 7128 Ticket: 7115 Estatus: Validado

Proceso Electoral: Local Ordinario 2016-2017

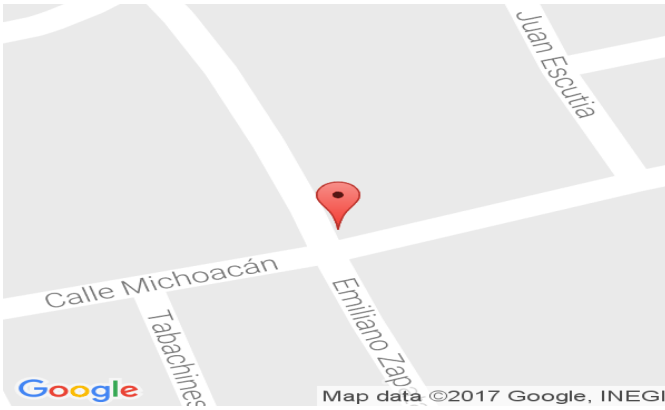
Entidad:	NAYARIT	UBICACIÓN	
Municipio:	SAN BLAS	Latitud:	21.541236877441406
Proceso:	CAMPAÑA	Longitud:	-105.28168487548828
Ámbito:	Local	Calle:	Emiliano Zapata
		Colonia:	Centro
Hallazgo:	Bardas	Número:	sn
Otro Hallazgo:	NO APLICA		
Tamaño (metros):	ANCHO: 40 ALTO: 2	Código Postal:	63770
	Nayarit exige		
Lema/Versión:	resultados es mi	Entre Calle:	Juan Escutia
	compromiso		
ID-INE:	sn	Y Calle:	Nicolás Bravo
Tipo Beneficio:	Directo	Referencia:	frente al estadio de
			béisbol

Observaciones:

BENEFICIADO(S):

No. 1	
Distritos Locales:	SAN BLAS
Beneficiado(s):	MANUEL HUMBERTO COTA JIMENEZ (MANUEL COTA) (17825)
Sujeto Obligado:	NAYARIT DE TODOS
Tipo Asociación:	Coaliciones
Cargo:	GOBERNADOR ESTATAL

Sistema Integral de Monitoreo de Espectaculares y Medios Impresos.
Usuario: RODRIGO NORZAGARAY CASTRO Fecha Monitoreo: 16/05/2017
ID Encuesta: 7128 Ticket: 7115 Estatus: Validado



Sistema Integral de Monitoreo de Espectaculares y Medios Impresos.
 Usuario: YUSVIA SURIANA PARRA REYES Fecha Monitoreo: 16/05/2017
 ID Encuesta: 7157 Ticket: 7144 Estatus: Validado

Proceso Electoral: Local Ordinario 2016-2017

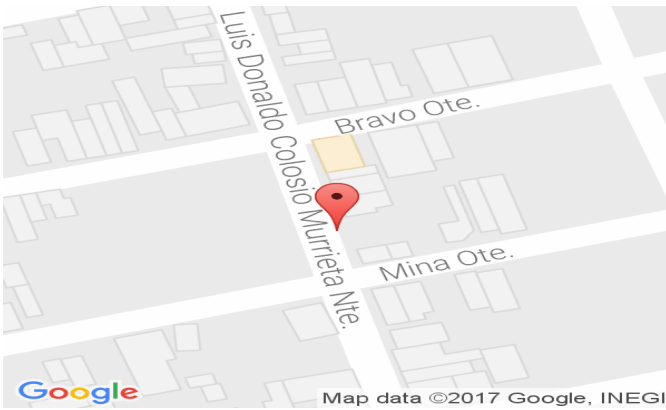
Entidad:	NAYARIT	UBICACIÓN	
Municipio:	TECUALA	Latitud:	22.400272369384766
Proceso:	CAMPAÑA	Longitud:	-105.4540786743164
Ámbito:	Local	Calle:	Luis Donald Colosio Murrieta Norte
		Colonia:	Colosio
Hallazgo:	Bardas	Número:	sn
Otro Hallazgo:	NO APLICA		
Tamaño (metros):	ANCHO: 20 ALTO: 3	Código Postal:	63440
Lema/Versión:	Nayarit exige resultados	Entre Calle:	Bravo
ID-INE:	Ninguno	Y Calle:	Mina
Tipo Beneficio:	Directo	Referencia:	frente a rockolas tadeo

Observaciones:

BENEFICIADO(S):

No. 1	
Sujeto Obligado:	NAYARIT DE TODOS
Distritos Locales:	TECUALA
Beneficiado(s):	MANUEL HUMBERTO COTA JIMENEZ (MANUEL COTA) (17825)
Tipo Asociación:	Coaliciones
Cargo:	GOBERNADOR ESTATAL

Sistema Integral de Monitoreo de Espectaculares y Medios Impresos.
Usuario: YUSVIA SURIANA PARRA REYES Fecha Monitoreo: 16/05/2017
ID Encuesta: 7157 Ticket: 7144 Estatus: Validado



Sistema Integral de Monitoreo de Espectaculares y Medios Impresos.
 Usuario: ARAM ERUBEY MEJIA RAMIREZ Fecha Monitoreo: 16/05/2017
 ID Encuesta: 7159 Ticket: 7146 Estatus: Validado

Proceso Electoral: Local Ordinario 2016-2017

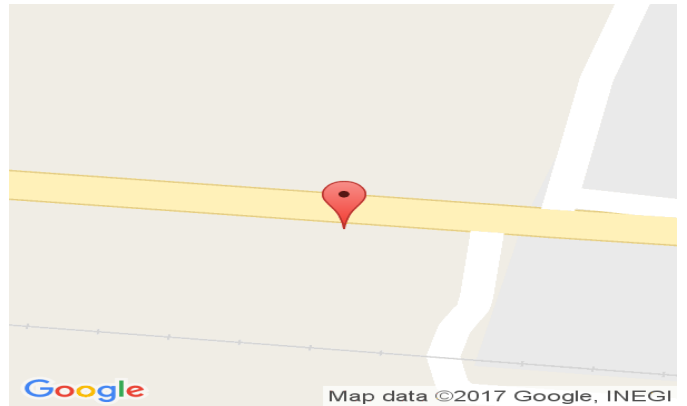
Entidad:	NAYARIT	UBICACIÓN	
Municipio:	AHUACATLAN	Latitud:	21.059162139892578
Proceso:	CAMPAÑA	Longitud:	-104.49806213378906
Ámbito:	Local	Calle:	carretera? federal 15
		Colonia:	ocho de mayo
Hallazgo:	Bardas	Número:	sn
Otro Hallazgo:	NO APLICA		
Tamaño (metros):	ANCHO: 18 ALTO: 3.5	Código Postal:	63900
Lema/Versión:	Nayarit te exige resultados	Entre Calle:	ceboruco
ID-INE:	sn	Y Calle:	rio panuco
Tipo Beneficio:	Directo	Referencia:	frente al letrero de BULEVAR AHUCATLAN

Observaciones:

BENEFICIADO(S):

No. 1	
Distritos Locales:	SANTA MARIA DEL ORO
Cargo:	GOBERNADOR ESTATAL
Tipo Asociación:	Coaliciones
Sujeto Obligado:	NAYARIT DE TODOS
Beneficiado(s):	MANUEL HUMBERTO COTA JIMENEZ (MANUEL COTA) (17825)

Sistema Integral de Monitoreo de Espectaculares y Medios Impresos.
Usuario: ARAM ERUBEY MEJIA RAMIREZ Fecha Monitoreo: 16/05/2017
ID Encuesta: 7159 Ticket: 7146 Estatus: Validado



Sistema Integral de Monitoreo de Espectaculares y Medios Impresos.
 Usuario: YUSVIA SURIANA PARRA REYES Fecha Monitoreo: 16/05/2017
 ID Encuesta: 7163 Ticket: 7150 Estatus: Validado

Proceso Electoral: Local Ordinario 2016-2017

Entidad:	NAYARIT	UBICACIÓN	
Municipio:	TECUALA	Latitud:	22.398719787597656
Proceso:	CAMPAÑA	Longitud:	-105.45366668701172
Ámbito:	Local	Calle:	Luis Donald Colosio Murrieta Sur
		Colonia:	La Bomba
Hallazgo:	Bardas	Número:	Sn
Otro Hallazgo:	NO APLICA		
Tamaño (metros):	ANCHO: 7 ALTO: 2	Código Postal:	63440
Lema/Versión:	sin lema	Entre Calle:	Iturbide
ID-INE:	Ninguno	Y Calle:	Hidalgo
Tipo Beneficio:	Directo	Referencia:	frente a servicio autoelectrico reyes

Observaciones:

BENEFICIADO(S):

No. 1	
Tipo Asociación:	Coaliciones
Distritos Locales:	TECUALA
Beneficiado(s):	MANUEL HUMBERTO COTA JIMENEZ (MANUEL COTA) (17825)
Cargo:	GOBERNADOR ESTATAL
Sujeto Obligado:	NAYARIT DE TODOS

Sistema Integral de Monitoreo de Espectaculares y Medios Impresos.
Usuario: YUSVIA SURIANA PARRA REYES Fecha Monitoreo: 16/05/2017
ID Encuesta: 7163 Ticket: 7150 Estatus: Validado



Sistema Integral de Monitoreo de Espectaculares y Medios Impresos.
 Usuario: ARAM ERUBEY MEJIA RAMIREZ Fecha Monitoreo: 16/05/2017
 ID Encuesta: 7177 Ticket: 7164 Estatus: Validado

Proceso Electoral: Local Ordinario 2016-2017

Entidad:	NAYARIT	UBICACIÓN	
Municipio:	AHUACATLAN	Latitud:	21.049476623535156
Proceso:	CAMPAÑA	Longitud:	-104.4762191772461
Ámbito:	Local	Calle:	Calle Hidalgo Oriente
		Colonia:	Las Huertas
Hallazgo:	Bardas	Número:	sn
Otro Hallazgo:	NO APLICA		
Tamaño (metros):	ANCHO: 13.5 ALTO: 1.8	Código Postal:	63925
Lema/Versión:	mejores empleos para ti	Entre Calle:	sin nombre
ID-INE:	sn	Y Calle:	sin nombre
			frente a
Tipo Beneficio:	Directo	Referencia:	fraccionamiento don rodolfo

Observaciones:

BENEFICIADO(S):

No. 1	
Distritos Locales:	SANTA MARIA DEL ORO
Cargo:	GOBERNADOR ESTATAL
Tipo Asociación:	Coaliciones
Sujeto Obligado:	NAYARIT DE TODOS
Beneficiado(s):	MANUEL HUMBERTO COTA JIMENEZ (MANUEL COTA) (17825)

Sistema Integral de Monitoreo de Espectaculares y Medios Impresos.
Usuario: ARAM ERUBEY MEJIA RAMIREZ Fecha Monitoreo: 16/05/2017
ID Encuesta: 7177 Ticket: 7164 Estatus: Validado



Sistema Integral de Monitoreo de Espectaculares y Medios Impresos.
 Usuario: ARAM ERUBEY MEJIA RAMIREZ Fecha Monitoreo: 16/05/2017
 ID Encuesta: 7192 Ticket: 7179 Estatus: Validado

Proceso Electoral: Local Ordinario 2016-2017

Entidad:	NAYARIT	UBICACIÓN	
Municipio:	AHUACATLAN	Latitud:	21.049596786499023
Proceso:	CAMPAÑA	Longitud:	-104.47897338867188
Ámbito:	Local	Calle:	16 de septiembre
		Colonia:	centro
Hallazgo:	Bardas	Número:	sn
Otro Hallazgo:	NO APLICA		
Tamaño (metros):	ANCHO: 18 ALTO: 1.8	Código Postal:	63925
Lema/Versión:	Nayarit exige resultados	Entre Calle:	México
ID-INE:	sn	Y Calle:	Morelos
Tipo Beneficio:	Directo	Referencia:	frente a casa de adobe

Observaciones:

BENEFICIADO(S):

No. 1	
Distritos Locales:	SANTA MARIA DEL ORO
Cargo:	GOBERNADOR ESTATAL
Tipo Asociación:	Coaliciones
Sujeto Obligado:	NAYARIT DE TODOS
Beneficiado(s):	MANUEL HUMBERTO COTA JIMENEZ (MANUEL COTA) (17825)

Sistema Integral de Monitoreo de Espectaculares y Medios Impresos.
Usuario: ARAM ERUBEY MEJIA RAMIREZ Fecha Monitoreo: 16/05/2017
ID Encuesta: 7192 Ticket: 7179 Estatus: Validado



Sistema Integral de Monitoreo de Espectaculares y Medios Impresos.
 Usuario: ARAM ERUBEY MEJIA RAMIREZ Fecha Monitoreo: 16/05/2017
 ID Encuesta: 7201 Ticket: 7188 Estatus: Validado

Proceso Electoral: Local Ordinario 2016-2017

Entidad:	NAYARIT	UBICACIÓN	
Municipio:	AHUACATLAN	Latitud:	21.052188873291016
Proceso:	CAMPAÑA	Longitud:	-104.48654174804688
Ámbito:	Local	Calle:	reforma
		Colonia:	centro
Hallazgo:	Bardas	Número:	sn
Otro Hallazgo:	NO APLICA		
Tamaño (metros):	ANCHO: 14.5 ALTO: 2.5	Código Postal:	63900
Lema/Versión:	Nayarit exige resultados	Entre Calle:	allende
ID-INE:	17825	Y Calle:	Hidalgo
Tipo Beneficio:	Directo	Referencia:	frente a jardín de niños

Observaciones:

BENEFICIADO(S):

No. 1	
Distritos Locales:	SANTA MARIA DEL ORO
Cargo:	GOBERNADOR ESTATAL
Tipo Asociación:	Coaliciones
Sujeto Obligado:	NAYARIT DE TODOS
Beneficiado(s):	MANUEL HUMBERTO COTA JIMENEZ (MANUEL COTA) (17825)

Sistema Integral de Monitoreo de Espectaculares y Medios Impresos.
Usuario: ARAM ERUBEY MEJIA RAMIREZ Fecha Monitoreo: 16/05/2017
ID Encuesta: 7201 Ticket: 7188 Estatus: Validado



Sistema Integral de Monitoreo de Espectaculares y Medios Impresos.
 Usuario: PEDRO LUIS TORRES GARCIA Fecha Monitoreo: 16/05/2017
 ID Encuesta: 7307 Ticket: 7294 Estatus: Validado

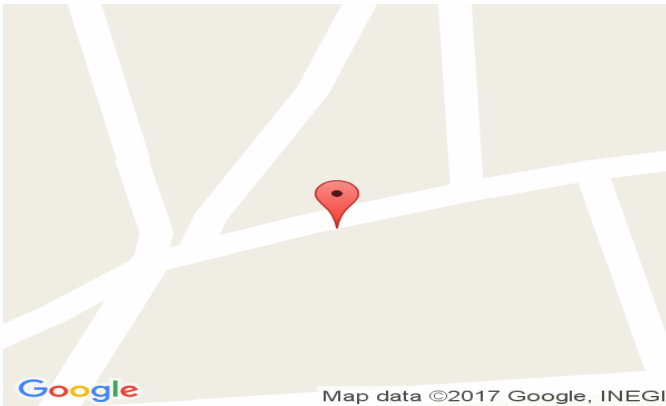
Proceso Electoral: Local Ordinario 2016-2017

Entidad:	NAYARIT	UBICACIÓN	
Municipio:	HUAJICORI	Latitud:	22.697399139404297
Proceso:	CAMPAÑA	Longitud:	-105.3310775756836
Ámbito:	Local	Calle:	principal
		Colonia:	Zonteco
Hallazgo:	Mantas (menores a 12mts)	Número:	sn
Otro Hallazgo:	NO APLICA		
Tamaño (metros):	ANCHO: 1 ALTO: 3	Código Postal:	63480
Lema/Versión:	exige resultados	Entre Calle:	principal
ID-INE:	sn	Y Calle:	principal
Tipo Beneficio:	Directo	Referencia:	a la entrada
Observaciones:	cerca casa habitación		

BENEFICIADO(S):

No. 1	
Sujeto Obligado:	NAYARIT DE TODOS
Cargo:	GOBERNADOR ESTATAL
Distritos Locales:	ACAPONETA
Beneficiado(s):	MANUEL HUMBERTO COTA JIMENEZ (MANUEL COTA) (17825)
Tipo Asociación:	Coaliciones

Sistema Integral de Monitoreo de Espectaculares y Medios Impresos.
Usuario: PEDRO LUIS TORRES GARCIA Fecha Monitoreo: 16/05/2017
ID Encuesta: 7307 Ticket: 7294 Estatus: Validado



Sistema Integral de Monitoreo de Espectaculares y Medios Impresos.
 Usuario: PEDRO LUIS TORRES GARCIA Fecha Monitoreo: 17/05/2017
 ID Encuesta: 7354 Ticket: 7341 Estatus: Validado

Proceso Electoral: Local Ordinario 2016-2017

Entidad:	NAYARIT	UBICACIÓN	
Municipio:	HUAJICORI	Latitud:	22.641170501708984
Proceso:	CAMPAÑA	Longitud:	-105.31978607177734
Ámbito:	Local	Calle:	corona
		Colonia:	linda vista
Hallazgo:	Mantas (menores a 12mts)	Número:	sn
Otro Hallazgo:	NO APLICA		
Tamaño (metros):	ANCHO: 1 ALTO: 3	Código Postal:	63480
Lema/Versión:	nayarit exige resultados	Entre Calle:	Prisciliano castro
ID-INE:	sn	Y Calle:	guzman
Tipo Beneficio:	Directo	Referencia:	frente dif
Observaciones:	frentr a dif		

BENEFICIADO(S):

No. 1	
Tipo Asociación:	Coaliciones
Cargo:	GOBERNADOR ESTATAL
Distritos Locales:	ACAPONETA
Beneficiado(s):	MANUEL HUMBERTO COTA JIMENEZ (MANUEL COTA) (17825)
Sujeto Obligado:	NAYARIT DE TODOS

Sistema Integral de Monitoreo de Espectaculares y Medios Impresos.
Usuario: PEDRO LUIS TORRES GARCIA Fecha Monitoreo: 17/05/2017
ID Encuesta: 7354 Ticket: 7341 Estatus: Validado



Sistema Integral de Monitoreo de Espectaculares y Medios Impresos.
 Usuario: PEDRO LUIS TORRES GARCIA Fecha Monitoreo: 17/05/2017
 ID Encuesta: 7362 Ticket: 7349 Estatus: Validado

Proceso Electoral: Local Ordinario 2016-2017

Entidad:	NAYARIT	UBICACIÓN	
Municipio:	HUAJICORI	Latitud:	22.641170501708984
Proceso:	CAMPAÑA	Longitud:	-105.31978607177734
Ámbito:	Local	Calle:	salida a acaponeta
		Colonia:	linda vista
Hallazgo:	Panorámicos o espectaculares	Número:	sn
Otro Hallazgo:	NO APLICA		
Tamaño (metros):	ANCHO: 9 ALTO: 3	Código Postal:	63480
Lema/Versión:	Huajicori exige resultados	Entre Calle:	salida acaponeta
ID-INE:	sn	Y Calle:	salida acaponeta
Tipo Beneficio:	Personalizado	Referencia:	frente CDI
Observaciones:	por la salida acaponeta		

BENEFICIADO(S):

No. 1	
Distritos Locales:	ACAPONETA
Cargo:	GOBERNADOR ESTATAL
Tipo Asociación:	Coaliciones
Sujeto Obligado:	NAYARIT DE TODOS
Beneficiado(s):	MANUEL HUMBERTO COTA JIMENEZ (MANUEL COTA) (17825)
No. 2	
Distritos Locales:	JESUS MARIA
Cargo:	PRESIDENTE MUNICIPAL

Sistema Integral de Monitoreo de Espectaculares y Medios Impresos.
Usuario: PEDRO LUIS TORRES GARCIA Fecha Monitoreo: 17/05/2017
ID Encuesta: 7362 Ticket: 7349 Estatus: Validado

Tipo Asociación:	Partido
Sujeto Obligado:	PARTIDO REVOLUCIONARIO INSTITUCIONAL
Beneficiado(s):	GRABIELA YAJAIRA GUZMAN GONZALEZ (GABY) (19194)



Sistema Integral de Monitoreo de Espectaculares y Medios Impresos.
 Usuario: ARAM ERUBEY MEJIA RAMIREZ Fecha Monitoreo: 17/05/2017
 ID Encuesta: 7443 Ticket: 7430 Estatus: Validado

Proceso Electoral: Local Ordinario 2016-2017

Entidad:	NAYARIT	UBICACIÓN	
Municipio:	XALISCO	Latitud:	21.409290313720703
Proceso:	CAMPAÑA	Longitud:	-104.89680480957031
Ámbito:	Local	Calle:	Puerto Vallarta - Tepic
		Colonia:	La Cruz
Hallazgo:	Bardas	Número:	sn
Otro Hallazgo:	NO APLICA		
Tamaño (metros):	ANCHO: 20 ALTO: 2	Código Postal:	63780
	Nayarit exige		
Lema/Versión:	resultados, es mi	Entre Calle:	sin calle
	compromiso		
ID-INE:	sn	Y Calle:	sin calle
			frente a deshuesadero
Tipo Beneficio:	Directo	Referencia:	de partes usadas de
			vehículos

Observaciones:

BENEFICIADO(S):

No. 1	
Distritos Locales:	XALISCO
Cargo:	GOBERNADOR ESTATAL
Tipo Asociación:	Coaliciones
Sujeto Obligado:	NAYARIT DE TODOS
Beneficiado(s):	MANUEL HUMBERTO COTA JIMENEZ (MANUEL COTA) (17825)

Sistema Integral de Monitoreo de Espectaculares y Medios Impresos.
Usuario: ARAM ERUBEY MEJIA RAMIREZ Fecha Monitoreo: 17/05/2017
ID Encuesta: 7443 Ticket: 7430 Estatus: Validado



Sistema Integral de Monitoreo de Espectaculares y Medios Impresos.
 Usuario: ARAM ERUBEY MEJIA RAMIREZ Fecha Monitoreo: 17/05/2017
 ID Encuesta: 7510 Ticket: 7497 Estatus: Validado

Proceso Electoral: Local Ordinario 2016-2017

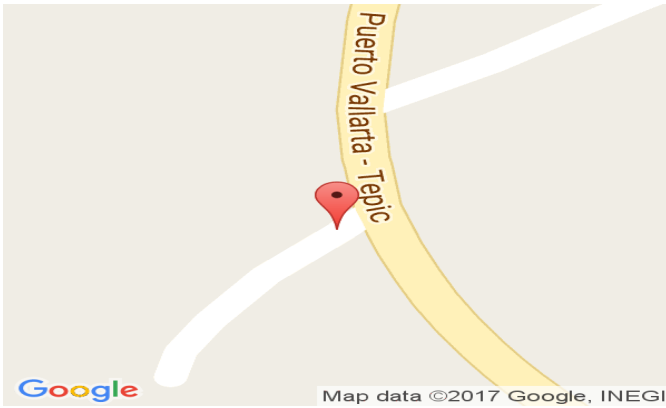
Entidad:	NAYARIT	UBICACIÓN	
Municipio:	XALISCO	Latitud:	21.403705596923828
Proceso:	CAMPAÑA	Longitud:	-104.89639282226563
Ámbito:	Local	Calle:	Puerto Vallarta - Tepic
		Colonia:	La Cruz
Hallazgo:	Panorámicos o espectaculares	Número:	sn
Otro Hallazgo:	NO APLICA		
Tamaño (metros):	ANCHO: 9 ALTO: 3	Código Postal:	63780
Lema/Versión:	Nayarit exige resultados	Entre Calle:	sin calle
ID-INE:	17825	Y Calle:	sin calle
Tipo Beneficio:	Directo	Referencia:	sobre carretera a un lado de abarrotes mayte

Observaciones:

BENEFICIADO(S):

No. 1	
Distritos Locales:	XALISCO
Cargo:	GOBERNADOR ESTATAL
Tipo Asociación:	Coaliciones
Sujeto Obligado:	NAYARIT DE TODOS
Beneficiado(s):	MANUEL HUMBERTO COTA JIMENEZ (MANUEL COTA) (17825)

Sistema Integral de Monitoreo de Espectaculares y Medios Impresos.
Usuario: ARAM ERUBEY MEJIA RAMIREZ Fecha Monitoreo: 17/05/2017
ID Encuesta: 7510 Ticket: 7497 Estatus: Validado



Sistema Integral de Monitoreo de Espectaculares y Medios Impresos.

Usuario: DAVID PONCE SOMERA Fecha Monitoreo: 17/05/2017

ID Encuesta: 7533 Ticket: 7520 Estatus: Validado

Proceso Electoral: Local Ordinario 2016-2017

Entidad:	NAYARIT	UBICACIÓN	
Municipio:	ACAPONETA	Latitud:	22.4891357421875
Proceso:	CAMPAÑA	Longitud:	-105.37670135498047
Ámbito:	Local	Calle:	prolongacion morelos
		Colonia:	arboledas
Hallazgo:	Panorámicos o espectaculares	Número:	sn
Otro Hallazgo:	NO APLICA		
Tamaño (metros):	ANCHO: 9 ALTO: 6	Código Postal:	63400
Lema/Versión:	acaponeta exige resultados	Entre Calle:	primero de febrero
ID-INE:	sn	Y Calle:	primero de mayo
Tipo Beneficio:	Personalizado	Referencia:	frente a cervceria modelo

Observaciones:

BENEFICIADO(S):

No. 1	
Cargo:	GOBERNADOR ESTATAL
Sujeto Obligado:	NAYARIT DE TODOS
Beneficiado(s):	MANUEL HUMBERTO COTA JIMENEZ (MANUEL COTA) (17825)
Distritos Locales:	ACAPONETA
Tipo Asociación:	Coaliciones
No. 2	

Sistema Integral de Monitoreo de Espectaculares y Medios Impresos.
Usuario: DAVID PONCE SOMERA Fecha Monitoreo: 17/05/2017
ID Encuesta: 7533 Ticket: 7520 Estatus: Validado

Sujeto Obligado:	PARTIDO REVOLUCIONARIO INSTITUCIONAL
Cargo:	PRESIDENTE MUNICIPAL
Beneficiado(s):	CARLOS RUBEN LOPEZ DADO () (19128)
Distritos Locales:	ACAPONETA
Tipo Asociación:	Partido

No. 1	
Validar en Portal:	Si
Validar en Portal:	Si
No. 2	
No. 3	

Sistema Integral de Monitoreo de Espectaculares y Medios Impresos.
Usuario: DAVID PONCE SOMERA Fecha Monitoreo: 17/05/2017
ID Encuesta: 7533 Ticket: 7520 Estatus: Validado

Fotografías



Sistema Integral de Monitoreo de Espectaculares y Medios Impresos.

Usuario: DAVID PONCE SOMERA Fecha Monitoreo: 17/05/2017

ID Encuesta: 7534 Ticket: 7521 Estatus: Validado

Proceso Electoral: Local Ordinario 2016-2017

Entidad:	NAYARIT	UBICACIÓN	
Municipio:	ACAPONETA	Latitud:	22.489274978637695
Proceso:	CAMPAÑA	Longitud:	-105.37158966064453
Ámbito:	Local	Calle:	Juan Espinoza bavara
		Colonia:	arboledas
Hallazgo:	Bardas	Número:	sn
Otro Hallazgo:	NO APLICA		
Tamaño (metros):	ANCHO: 3 ALTO: 15	Código Postal:	63400
Lema/Versión:	Nayarit exige resultados	Entre Calle:	esteban baca calderon
ID-INE:	sn	Y Calle:	sin calle
Tipo Beneficio:	Directo	Referencia:	frente a Goodyear

Observaciones:

BENEFICIADO(S):

No. 1	
Distritos Locales:	ACAPONETA
Cargo:	GOBERNADOR ESTATAL
Tipo Asociación:	Coaliciones
Sujeto Obligado:	NAYARIT DE TODOS
Beneficiado(s):	MANUEL HUMBERTO COTA JIMENEZ (MANUEL COTA) (17825)

Sistema Integral de Monitoreo de Espectaculares y Medios Impresos.
Usuario: DAVID PONCE SOMERA Fecha Monitoreo: 17/05/2017
ID Encuesta: 7534 Ticket: 7521 Estatus: Validado



Sistema Integral de Monitoreo de Espectaculares y Medios Impresos.
 Usuario: ARAM ERUBEY MEJIA RAMIREZ Fecha Monitoreo: 17/05/2017
 ID Encuesta: 7548 Ticket: 7535 Estatus: Validado

Proceso Electoral: Local Ordinario 2016-2017

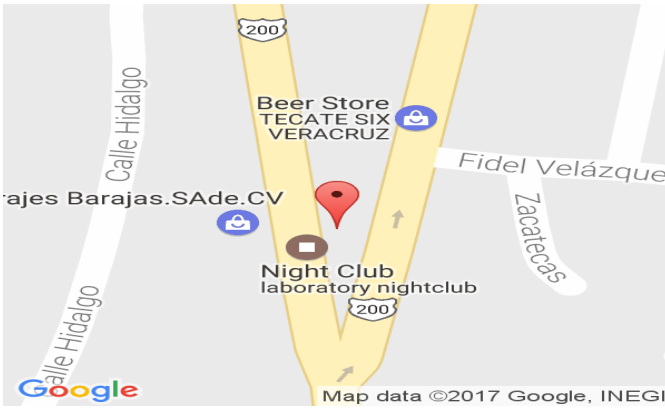
Entidad:	NAYARIT	UBICACIÓN	
Municipio:	XALISCO	Latitud:	21.436487197875977
Proceso:	CAMPAÑA	Longitud:	-104.89984893798828
Ámbito:	Local	Calle:	carretera Puerto Vallarta Tepic
		Colonia:	la cruz
Hallazgo:	Panorámicos o espectaculares	Número:	sn
Otro Hallazgo:	NO APLICA		
Tamaño (metros):	ANCHO: 10 ALTO: 6	Código Postal:	63780
Lema/Versión:	nayarit exige resultados	Entre Calle:	Fidel Velázquez
ID-INE:	sn	Y Calle:	sin nombre
Tipo Beneficio:	Directo	Referencia:	separación de carriles de ida y regreso

Observaciones:

BENEFICIADO(S):

No. 1	
Distritos Locales:	XALISCO
Cargo:	GOBERNADOR ESTATAL
Tipo Asociación:	Coaliciones
Sujeto Obligado:	NAYARIT DE TODOS
Beneficiado(s):	MANUEL HUMBERTO COTA JIMENEZ (MANUEL COTA) (17825)

Sistema Integral de Monitoreo de Espectaculares y Medios Impresos.
Usuario: ARAM ERUBEY MEJIA RAMIREZ Fecha Monitoreo: 17/05/2017
ID Encuesta: 7548 Ticket: 7535 Estatus: Validado



Sistema Integral de Monitoreo de Espectaculares y Medios Impresos.
 Usuario: ARAM ERUBEY MEJIA RAMIREZ Fecha Monitoreo: 17/05/2017
 ID Encuesta: 7576 Ticket: 7562 Estatus: Validado

Proceso Electoral: Local Ordinario 2016-2017

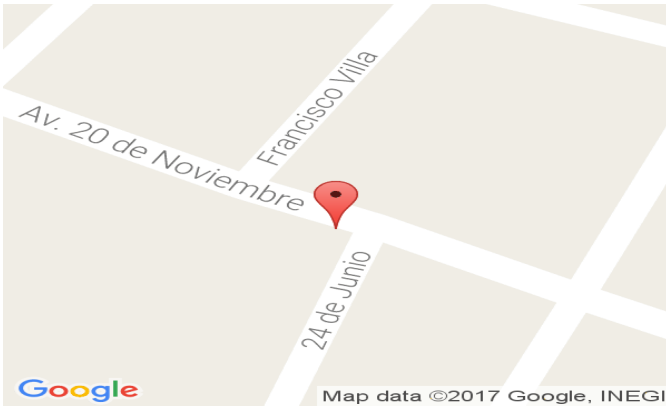
Entidad:	NAYARIT	UBICACIÓN	
Municipio:	XALISCO	Latitud:	21.429580688476563
Proceso:	CAMPAÑA	Longitud:	-104.86347961425781
Ámbito:	Local	Calle:	20 de noviembre
		Colonia:	loc pantanal
Hallazgo:	Bardas	Número:	sn
Otro Hallazgo:	NO APLICA		
Tamaño (metros):	ANCHO: 2 ALTO: 7	Código Postal:	63792
Lema/Versión:	Nayarit exige resultados	Entre Calle:	Francisco Villa
ID-INE:	17825	Y Calle:	5 de febrero
Tipo Beneficio:	Directo	Referencia:	frente a lote baldío

Observaciones:

BENEFICIADO(S):

No. 1	
Distritos Locales:	XALISCO
Cargo:	GOBERNADOR ESTATAL
Tipo Asociación:	Coaliciones
Sujeto Obligado:	NAYARIT DE TODOS
Beneficiado(s):	MANUEL HUMBERTO COTA JIMENEZ (MANUEL COTA) (17825)

Sistema Integral de Monitoreo de Espectaculares y Medios Impresos.
Usuario: ARAM ERUBEY MEJIA RAMIREZ Fecha Monitoreo: 17/05/2017
ID Encuesta: 7576 Ticket: 7562 Estatus: Validado



Sistema Integral de Monitoreo de Espectaculares y Medios Impresos.
 Usuario: ARAM ERUBEY MEJIA RAMIREZ Fecha Monitoreo: 17/05/2017
 ID Encuesta: 7586 Ticket: 7572 Estatus: Validado

Proceso Electoral: Local Ordinario 2016-2017

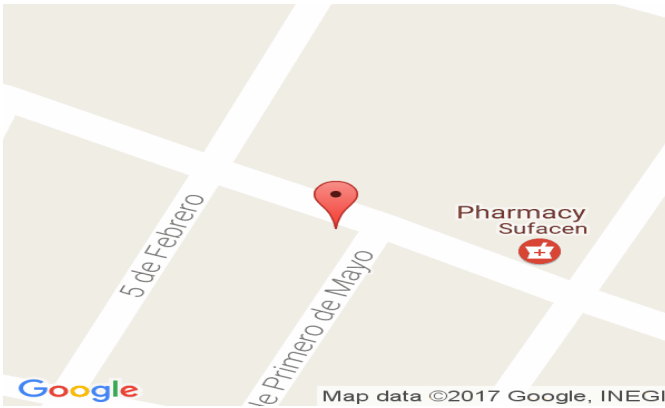
Entidad:	NAYARIT	UBICACIÓN	
Municipio:	XALISCO	Latitud:	21.429107666015625
Proceso:	CAMPAÑA	Longitud:	-104.86259460449219
Ámbito:	Local	Calle:	20 de noviembre
		Colonia:	loc pantanal
Hallazgo:	Bardas	Número:	sn
Otro Hallazgo:	NO APLICA		
Tamaño (metros):	ANCHO: 8 ALTO: 3	Código Postal:	63792
Lema/Versión:	Nayarit exige resultados	Entre Calle:	5 de febrero
ID-INE:	17825	Y Calle:	1 de mayo
Tipo Beneficio:	Directo	Referencia:	frente a deposito de cerveza

Observaciones:

BENEFICIADO(S):

No. 1	
Distritos Locales:	XALISCO
Cargo:	GOBERNADOR ESTATAL
Tipo Asociación:	Coaliciones
Sujeto Obligado:	NAYARIT DE TODOS
Beneficiado(s):	MANUEL HUMBERTO COTA JIMENEZ (MANUEL COTA) (17825)

Sistema Integral de Monitoreo de Espectaculares y Medios Impresos.
Usuario: ARAM ERUBEY MEJIA RAMIREZ Fecha Monitoreo: 17/05/2017
ID Encuesta: 7586 Ticket: 7572 Estatus: Validado



Sistema Integral de Monitoreo de Espectaculares y Medios Impresos.

Usuario: DAVID PONCE SOMERA Fecha Monitoreo: 17/05/2017

ID Encuesta: 7659 Ticket: 7645 Estatus: Validado

Proceso Electoral: Local Ordinario 2016-2017

Entidad:	NAYARIT	UBICACIÓN	
Municipio:	ACAPONETA	Latitud:	22.50463104248047
Proceso:	CAMPAÑA	Longitud:	-105.35525512695313
Ámbito:	Local	Calle:	Chapultepec
		Colonia:	mojoneras
Hallazgo:	Bardas	Número:	sn
Otro Hallazgo:	NO APLICA		
Tamaño (metros):	ANCHO: 20 ALTO: 3	Código Postal:	63400
Lema/Versión:	Nayarit exige resultados	Entre Calle:	7 de marzo
ID-INE:	sn	Y Calle:	del rio
Tipo Beneficio:	Directo	Referencia:	salida a huajicori

Observaciones:**BENEFICIADO(S):**

No. 1	
Tipo Asociación:	Coaliciones
Cargo:	GOBERNADOR ESTATAL
Distritos Locales:	ACAPONETA
Beneficiado(s):	MANUEL HUMBERTO COTA JIMENEZ (MANUEL COTA) (17825)
Sujeto Obligado:	NAYARIT DE TODOS

Sistema Integral de Monitoreo de Espectaculares y Medios Impresos.
Usuario: DAVID PONCE SOMERA Fecha Monitoreo: 17/05/2017
ID Encuesta: 7659 Ticket: 7645 Estatus: Validado



Sistema Integral de Monitoreo de Espectaculares y Medios Impresos.

Usuario: DAVID PONCE SOMERA Fecha Monitoreo: 17/05/2017

ID Encuesta: 7662 Ticket: 7648 Estatus: Validado

Proceso Electoral: Local Ordinario 2016-2017

Entidad:	NAYARIT	UBICACIÓN	
Municipio:	ACAPONETA	Latitud:	22.52280044555664
Proceso:	CAMPAÑA	Longitud:	-105.43020629882813
Ámbito:	Local	Calle:	carr mexico 15
		Colonia:	crucero cerro bola
Hallazgo:	Panorámicos o espectaculares	Número:	sn
Otro Hallazgo:	NO APLICA		
Tamaño (metros):	ANCHO: 9 ALTO: 6	Código Postal:	63400
Lema/Versión:	acaponeta exige apoyo al campo	Entre Calle:	sc
ID-INE:	sn	Y Calle:	sc
Tipo Beneficio:	Personalizado	Referencia:	frente empaque

Observaciones:

BENEFICIADO(S):

No. 1	
Tipo Asociación:	Coaliciones
Distritos Locales:	ACAPONETA
Beneficiado(s):	MANUEL HUMBERTO COTA JIMENEZ (MANUEL COTA) (17825)
Cargo:	GOBERNADOR ESTATAL
Sujeto Obligado:	NAYARIT DE TODOS
No. 2	
Cargo:	PRESIDENTE MUNICIPAL

Sistema Integral de Monitoreo de Espectaculares y Medios Impresos.
 Usuario: DAVID PONCE SOMERA Fecha Monitoreo: 17/05/2017
 ID Encuesta: 7662 Ticket: 7648 Estatus: Validado

Sujeto Obligado:	PARTIDO REVOLUCIONARIO INSTITUCIONAL
Distritos Locales:	ACAPONETA
Beneficiado(s):	CARLOS RUBEN LOPEZ DADO () (19128)
Tipo Asociación:	Partido



Sistema Integral de Monitoreo de Espectaculares y Medios Impresos.

Usuario: DAVID PONCE SOMERA Fecha Monitoreo: 17/05/2017

ID Encuesta: 7673 Ticket: 7659 Estatus: Validado

Proceso Electoral: Local Ordinario 2016-2017

Entidad:	NAYARIT	UBICACIÓN	
Municipio:	ACAPONETA	Latitud:	22.522790908813477
Proceso:	CAMPAÑA	Longitud:	-105.43021392822266
Ámbito:	Local	Calle:	carretera mexico 15
		Colonia:	crucero cerrobola
Hallazgo:	Panorámicos o espectaculares	Número:	sn
Otro Hallazgo:	NO APLICA		
Tamaño (metros):	ANCHO: 9 ALTO: 6	Código Postal:	63400
Lema/Versión:	acaponeta exige apoyo al campo	Entre Calle:	sin nombre
ID-INE:	sn	Y Calle:	sin nombre
Tipo Beneficio:	Personalizado	Referencia:	frente a empacadora

Observaciones:

BENEFICIADO(S):

No. 1	
Tipo Asociación:	Coaliciones
Sujeto Obligado:	NAYARIT DE TODOS
Distritos Locales:	ACAPONETA
Beneficiado(s):	MANUEL HUMBERTO COTA JIMENEZ (MANUEL COTA) (17825)
Cargo:	GOBERNADOR ESTATAL
No. 2	
Cargo:	PRESIDENTE MUNICIPAL
Tipo Asociación:	Partido

Sistema Integral de Monitoreo de Espectaculares y Medios Impresos.
Usuario: DAVID PONCE SOMERA Fecha Monitoreo: 17/05/2017
ID Encuesta: 7673 Ticket: 7659 Estatus: Validado

Sujeto Obligado:	PARTIDO REVOLUCIONARIO INSTITUCIONAL
Distritos Locales:	ACAPONETA
Beneficiado(s):	CARLOS RUBEN LOPEZ DADO () (19128)



Sistema Integral de Monitoreo de Espectaculares y Medios Impresos.
 Usuario: RODRIGO NORZAGARAY CASTRO Fecha Monitoreo: 17/05/2017
 ID Encuesta: 7770 Ticket: 7756 Estatus: Validado

Proceso Electoral: Local Ordinario 2016-2017

Entidad:	NAYARIT	UBICACIÓN	
Municipio:	IXTLAN DEL RIO	Latitud:	21.032712936401367
Proceso:	CAMPAÑA	Longitud:	-104.37403106689453
Ámbito:	Local	Calle:	Emiliano Zapata
		Colonia:	Centro
Hallazgo:	Bardas	Número:	sin número
Otro Hallazgo:	NO APLICA		
Tamaño (metros):	ANCHO: 34 ALTO: 3	Código Postal:	63957
	cota gobernador		
Lema/Versión:	nayarit exige resultados	Entre Calle:	mercado
ID-INE:	sin numeri	Y Calle:	cristobal colon
			a una cuadra del
Tipo Beneficio:	Directo	Referencia:	comite municipal del pri

Observaciones:

BENEFICIADO(S):

No. 1	
Tipo Asociación:	Coaliciones
Cargo:	GOBERNADOR ESTATAL
Sujeto Obligado:	NAYARIT DE TODOS
Distritos Locales:	IXTLAN DEL RIO
Beneficiado(s):	MANUEL HUMBERTO COTA JIMENEZ (MANUEL COTA) (17825)

Sistema Integral de Monitoreo de Espectaculares y Medios Impresos.
Usuario: RODRIGO NORZAGARAY CASTRO Fecha Monitoreo: 17/05/2017
ID Encuesta: 7770 Ticket: 7756 Estatus: Validado



Sistema Integral de Monitoreo de Espectaculares y Medios Impresos.

Usuario: DAVID PONCE SOMERA Fecha Monitoreo: 18/05/2017

ID Encuesta: 8529 Ticket: 8515 Estatus: Validado

Proceso Electoral: Local Ordinario 2016-2017

Entidad:	NAYARIT	UBICACIÓN	
Municipio:	ACAPONETA	Latitud:	22.118181228637695
Proceso:	CAMPAÑA	Longitud:	-105.21607971191406
Ámbito:	Local	Calle:	Nayarit Rosamorada - San Juan Bautista
		Colonia:	Insurgentes
Hallazgo:	Panorámicos o espectaculares	Número:	sn
Otro Hallazgo:	NO APLICA		
Tamaño (metros):	ANCHO: 9 ALTO: 3	Código Postal:	63630
Lema/Versión:	Rosamorada exige resultados	Entre Calle:	sin nombre
ID-INE:	sn	Y Calle:	carr mexico nogales 15
Tipo Beneficio:	Personalizado	Referencia:	junto a arcos de entrada

Observaciones:

BENEFICIADO(S):

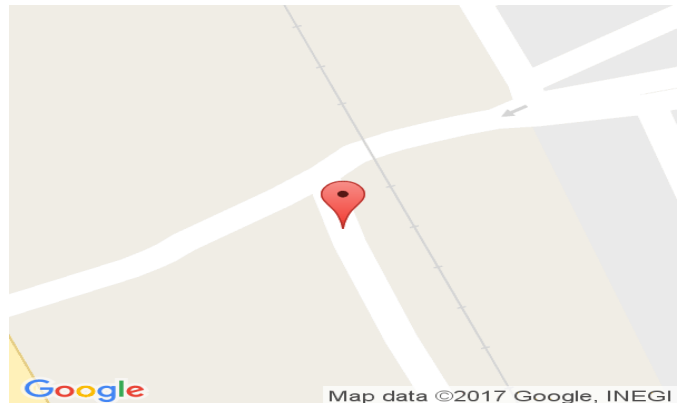
No. 1	
Cargo:	GOBERNADOR ESTATAL
Sujeto Obligado:	NAYARIT DE TODOS
Distritos Locales:	ACAPONETA
Tipo Asociación:	Coaliciones
Beneficiado(s):	MANUEL HUMBERTO COTA JIMENEZ (MANUEL COTA) (17825)
No. 2	

Sistema Integral de Monitoreo de Espectaculares y Medios Impresos.

Usuario: DAVID PONCE SOMERA Fecha Monitoreo: 18/05/2017

ID Encuesta: 8529 Ticket: 8515 Estatus: Validado

Cargo:	PRESIDENTE MUNICIPAL
Sujeto Obligado:	PARTIDO REVOLUCIONARIO INSTITUCIONAL
Distritos Locales:	ACAPONETA
Tipo Asociación:	Partido
Beneficiado(s):	ALICIA SILLAS FLORES () (19175)



Sistema Integral de Monitoreo de Espectaculares y Medios Impresos.

Usuario: DAVID PONCE SOMERA Fecha Monitoreo: 18/05/2017

ID Encuesta: 8534 Ticket: 8520 Estatus: Validado

Proceso Electoral: Local Ordinario 2016-2017

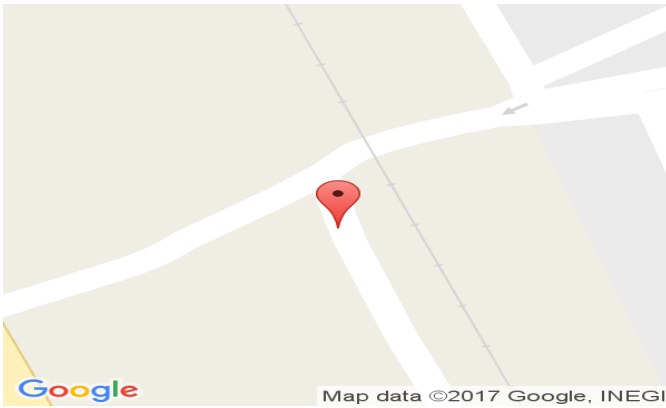
Entidad:	NAYARIT	UBICACIÓN	
Municipio:	ROSAMORADA	Latitud:	22.11817741394043
Proceso:	CAMPAÑA	Longitud:	-105.21609497070313
Ámbito:	Local	Calle:	Nayarit Rosamorada - San Juan Bautista
		Colonia:	Insurgentes
Hallazgo:	Bardas	Número:	sn
Otro Hallazgo:	NO APLICA		
Tamaño (metros):	ANCHO: 7 ALTO: 3	Código Postal:	63630
Lema/Versión:	Manuel Cota	Entre Calle:	sin nombre
ID-INE:	sn	Y Calle:	carretera mexico nogales 15
Tipo Beneficio:	Directo	Referencia:	frente a las vias del tren

Observaciones:

BENEFICIADO(S):

No. 1	
Distritos Locales:	ACAPONETA
Beneficiado(s):	MANUEL HUMBERTO COTA JIMENEZ (MANUEL COTA) (17825)
Cargo:	GOBERNADOR ESTATAL
Sujeto Obligado:	NAYARIT DE TODOS
Tipo Asociación:	Coaliciones

Sistema Integral de Monitoreo de Espectaculares y Medios Impresos.
Usuario: DAVID PONCE SOMERA Fecha Monitoreo: 18/05/2017
ID Encuesta: 8534 Ticket: 8520 Estatus: Validado



Sistema Integral de Monitoreo de Espectaculares y Medios Impresos.

Usuario: DAVID PONCE SOMERA Fecha Monitoreo: 18/05/2017

ID Encuesta: 8542 Ticket: 8528 Estatus: Validado

Proceso Electoral: Local Ordinario 2016-2017

Entidad:	NAYARIT	UBICACIÓN	
Municipio:	ACAPONETA	Latitud:	22.11858367919922
Proceso:	CAMPAÑA	Longitud:	-105.21540832519531
Ámbito:	Local	Calle:	Insurgentes
		Colonia:	Insurgentes
Hallazgo:	Bardas	Número:	sn
Otro Hallazgo:	NO APLICA		
Tamaño (metros):	ANCHO: 15 ALTO: 1.5	Código Postal:	63630
Lema/Versión:	mejores empleos para ti	Entre Calle:	sin nombre
ID-INE:	sn	Y Calle:	yucatan
Tipo Beneficio:	Directo	Referencia:	muro esquina av principal

Observaciones:

BENEFICIADO(S):

No. 1	
Distritos Locales:	ACAPONETA
Beneficiado(s):	MANUEL HUMBERTO COTA JIMENEZ (MANUEL COTA) (17825)
Tipo Asociación:	Coaliciones
Sujeto Obligado:	NAYARIT DE TODOS
Cargo:	GOBERNADOR ESTATAL

Sistema Integral de Monitoreo de Espectaculares y Medios Impresos.
Usuario: DAVID PONCE SOMERA Fecha Monitoreo: 18/05/2017
ID Encuesta: 8542 Ticket: 8528 Estatus: Validado



Sistema Integral de Monitoreo de Espectaculares y Medios Impresos.

Usuario: DAVID PONCE SOMERA Fecha Monitoreo: 18/05/2017

ID Encuesta: 8548 Ticket: 8534 Estatus: Validado

Proceso Electoral: Local Ordinario 2016-2017

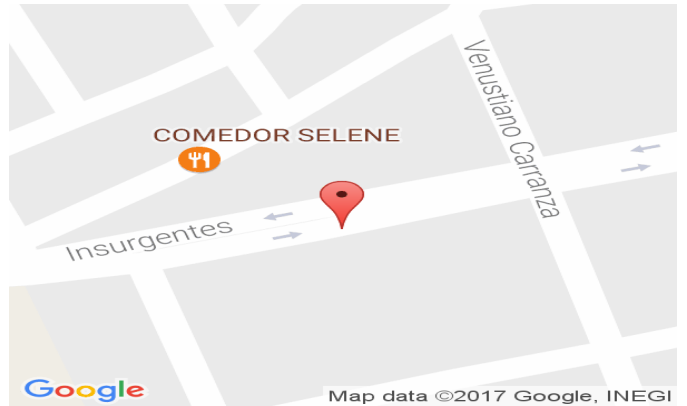
Entidad:	NAYARIT	UBICACIÓN	
Municipio:	ROSAMORADA	Latitud:	22.118772506713867
Proceso:	CAMPAÑA	Longitud:	-105.21485900878906
Ámbito:	Local	Calle:	Insurgentes
		Colonia:	Insurgentes
Hallazgo:	Bardas	Número:	sn
Otro Hallazgo:	NO APLICA		
Tamaño (metros):	ANCHO: 6 ALTO: 2	Código Postal:	63630
Lema/Versión:	sin lwma	Entre Calle:	V carranza
ID-INE:	sn	Y Calle:	snombre
Tipo Beneficio:	Directo	Referencia:	junto hielera

Observaciones:

BENEFICIADO(S):

No. 1	
Sujeto Obligado:	NAYARIT DE TODOS
Tipo Asociación:	Coaliciones
Cargo:	GOBERNADOR ESTATAL
Distritos Locales:	ACAPONETA
Beneficiado(s):	MANUEL HUMBERTO COTA JIMENEZ (MANUEL COTA) (17825)

Sistema Integral de Monitoreo de Espectaculares y Medios Impresos.
Usuario: DAVID PONCE SOMERA Fecha Monitoreo: 18/05/2017
ID Encuesta: 8548 Ticket: 8534 Estatus: Validado



Sistema Integral de Monitoreo de Espectaculares y Medios Impresos.

Usuario: DAVID PONCE SOMERA Fecha Monitoreo: 18/05/2017

ID Encuesta: 8559 Ticket: 8545 Estatus: Validado

Proceso Electoral: Local Ordinario 2016-2017

Entidad:	NAYARIT	UBICACIÓN	
Municipio:	ROSAMORADA	Latitud:	22.12366485595703
Proceso:	CAMPAÑA	Longitud:	-105.20568084716797
Ámbito:	Local	Calle:	abasolo
		Colonia:	centro
Hallazgo:	Bardas	Número:	sn
Otro Hallazgo:	NO APLICA		
Tamaño (metros):	ANCHO: 13 ALTO: 2	Código Postal:	63630
Lema/Versión:	sin lema	Entre Calle:	mexico
ID-INE:	sn	Y Calle:	juarez
Tipo Beneficio:	Directo	Referencia:	media cuadra del mercado

Observaciones:

BENEFICIADO(S):

No. 1	
Distritos Locales:	ACAPONETA
Beneficiado(s):	MANUEL HUMBERTO COTA JIMENEZ (MANUEL COTA) (17825)
Tipo Asociación:	Coaliciones
Cargo:	GOBERNADOR ESTATAL
Sujeto Obligado:	NAYARIT DE TODOS

Sistema Integral de Monitoreo de Espectaculares y Medios Impresos.
Usuario: DAVID PONCE SOMERA Fecha Monitoreo: 18/05/2017
ID Encuesta: 8559 Ticket: 8545 Estatus: Validado



Sistema Integral de Monitoreo de Espectaculares y Medios Impresos.

Usuario: DAVID PONCE SOMERA Fecha Monitoreo: 18/05/2017

ID Encuesta: 8575 Ticket: 8561 Estatus: Validado

Proceso Electoral: Local Ordinario 2016-2017

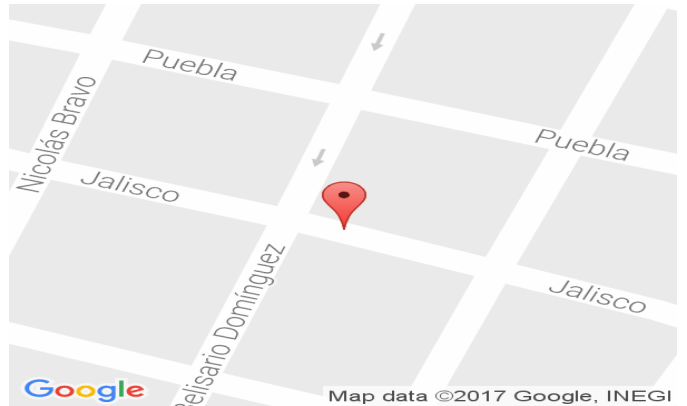
Entidad:	NAYARIT	UBICACIÓN	
Municipio:	ROSAMORADA	Latitud:	22.121919631958008
Proceso:	CAMPAÑA	Longitud:	-105.20677185058594
Ámbito:	Local	Calle:	jalisco
		Colonia:	centro
Hallazgo:	Bardas	Número:	sn
Otro Hallazgo:	NO APLICA		
Tamaño (metros):	ANCHO: 8 ALTO: 2	Código Postal:	63630
Lema/Versión:	sin lema	Entre Calle:	abasolo
ID-INE:	sn	Y Calle:	Belisario Dominguez
Tipo Beneficio:	Directo	Referencia:	contraesquina de deposito cerveza

Observaciones:

BENEFICIADO(S):

No. 1	
Sujeto Obligado:	NAYARIT DE TODOS
Cargo:	GOBERNADOR ESTATAL
Tipo Asociación:	Coaliciones
Distritos Locales:	ACAPONETA
Beneficiado(s):	MANUEL HUMBERTO COTA JIMENEZ (MANUEL COTA) (17825)

Sistema Integral de Monitoreo de Espectaculares y Medios Impresos.
Usuario: DAVID PONCE SOMERA Fecha Monitoreo: 18/05/2017
ID Encuesta: 8575 Ticket: 8561 Estatus: Validado



Sistema Integral de Monitoreo de Espectaculares y Medios Impresos.

Usuario: DAVID PONCE SOMERA Fecha Monitoreo: 18/05/2017

ID Encuesta: 8598 Ticket: 8584 Estatus: Validado

Proceso Electoral: Local Ordinario 2016-2017

Entidad:	NAYARIT	UBICACIÓN	
Municipio:	ROSAMORADA	Latitud:	21.953289031982422
Proceso:	CAMPAÑA	Longitud:	-105.29500579833984
Ámbito:	Local	Calle:	bordo del canal
		Colonia:	san miguel
Hallazgo:	Panorámicos o espectaculares	Número:	sn
Otro Hallazgo:	NO APLICA		
Tamaño (metros):	ANCHO: 6 ALTO: 4	Código Postal:	63630
Lema/Versión:	Nayarit exige resultados	Entre Calle:	13 de junio
ID-INE:	sn	Y Calle:	5 de mayo
Tipo Beneficio:	Directo	Referencia:	punte del canal

Observaciones:

BENEFICIADO(S):

No. 1	
Tipo Asociación:	Coaliciones
Sujeto Obligado:	NAYARIT DE TODOS
Cargo:	GOBERNADOR ESTATAL
Distritos Locales:	ACAPONETA
Beneficiado(s):	MANUEL HUMBERTO COTA JIMENEZ (MANUEL COTA) (17825)

Sistema Integral de Monitoreo de Espectaculares y Medios Impresos.
Usuario: DAVID PONCE SOMERA Fecha Monitoreo: 18/05/2017
ID Encuesta: 8598 Ticket: 8584 Estatus: Validado



Sistema Integral de Monitoreo de Espectaculares y Medios Impresos.

Usuario: DAVID PONCE SOMERA Fecha Monitoreo: 18/05/2017

ID Encuesta: 8601 Ticket: 8587 Estatus: Validado

Proceso Electoral: Local Ordinario 2016-2017

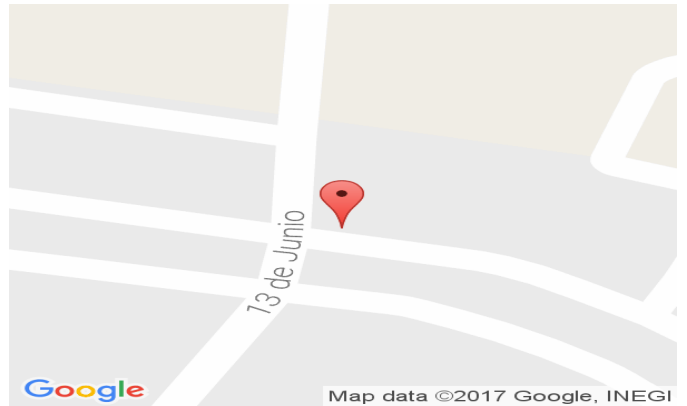
Entidad:	NAYARIT	UBICACIÓN	
Municipio:	ROSAMORADA	Latitud:	21.953336715698242
Proceso:	CAMPAÑA	Longitud:	-105.29499816894531
Ámbito:	Local	Calle:	bordo del canal
		Colonia:	san miguel
Hallazgo:	Panorámicos o espectaculares	Número:	sn
Otro Hallazgo:	NO APLICA		
Tamaño (metros):	ANCHO: 6 ALTO: 4	Código Postal:	63630
Lema/Versión:	Nayarit exige resultados	Entre Calle:	13 junio
ID-INE:	sn	Y Calle:	5 de mayo
Tipo Beneficio:	Directo	Referencia:	punte de bordo del canal

Observaciones:

BENEFICIADO(S):

No. 1	
Distritos Locales:	ACAPONETA
Beneficiado(s):	MANUEL HUMBERTO COTA JIMENEZ (MANUEL COTA) (17825)
Tipo Asociación:	Coaliciones
Sujeto Obligado:	NAYARIT DE TODOS
Cargo:	GOBERNADOR ESTATAL

Sistema Integral de Monitoreo de Espectaculares y Medios Impresos.
Usuario: DAVID PONCE SOMERA Fecha Monitoreo: 18/05/2017
ID Encuesta: 8601 Ticket: 8587 Estatus: Validado



Sistema Integral de Monitoreo de Espectaculares y Medios Impresos.
 Usuario: MIGUEL ANGEL PEÑA MENCÍAS Fecha Monitoreo: 18/05/2017
 ID Encuesta: 8690 Ticket: 8676 Estatus: Validado

Proceso Electoral: Local Ordinario 2016-2017

Entidad:	NAYARIT	UBICACIÓN	
Municipio:	AMATLAN DE CAÑAS	Latitud:	20.89101362986169
Proceso:	CAMPAÑA	Longitud:	-104.46613658219574
Ámbito:	Local	Calle:	Prisciliano Sánchez
		Colonia:	El Crucero
Hallazgo:	Bardas	Número:	sn
Otro Hallazgo:	NO APLICA		
Tamaño (metros):	ANCHO: 15 ALTO: 1	Código Postal:	63960
Lema/Versión:	nayarit exige resultados	Entre Calle:	juan escutia
ID-INE:	sn	Y Calle:	antonio mercado
Tipo Beneficio:	Directo	Referencia:	200 metros de la iglesia

Observaciones:

BENEFICIADO(S):

No. 1	
Distritos Locales:	IXTLAN DEL RIO
Beneficiado(s):	MANUEL HUMBERTO COTA JIMENEZ (MANUEL COTA) (17825)
Cargo:	GOBERNADOR ESTATAL
Sujeto Obligado:	NAYARIT DE TODOS
Tipo Asociación:	Coaliciones

Sistema Integral de Monitoreo de Espectaculares y Medios Impresos.
Usuario: MIGUEL ANGEL PEÑA MENCÍAS Fecha Monitoreo: 18/05/2017
ID Encuesta: 8690 Ticket: 8676 Estatus: Validado

