

Sistema Integral de Monitoreo de Espectaculares

Reporte de recorrido

Usuario leandro.flores Fecha Encuesta: 2/13/2017 2:37:47 PM

Id Encuesta: 125344 - Ticket:54628 - Estatus:Autorizado

Período Electoral	PRECAMPAÑA
Ámbito	Local
Partido Político	PARTIDO REVOLUCIONARIO INSTITUCIONAL
Otro Partido	
Nombre Candidato	MANUEL HUMBERTO COTA JIMENEZ
Descripción del Cargo	GOBERNADOR
Otro Cargo	
Lema / Versión	MANUEL COTA SOMOS LA FORTALEZA DE NAYARIT GOBERNADOR

Entidad	NAYARIT
Municipio	TECUALA
Colonia	CENTRO
Calle	ZARAGOZA
Número	SIN NUMERO
Entre calle	GUADALAJARA
Y Calle	GUANAJUATO
C.P.	63455
Referencia	CASA ENJARRADA SIN PINTAR DE DOS PISOS A UN COSTADO DE TIENDA DE TELEFONOS TELCEL
Distritos Federales	
Distritos Locales	DISTRITO II

Observaciones NINGUNA

Tamaño Ancho: 2 metros, alto: 1 metros

Tipo Anuncio MANTAS



Sistema Integral de Monitoreo de Espectaculares

Reporte de recorrido

Usuario leandro.flores Fecha Encuesta: 2/13/2017 2:40:52 PM

Id Encuesta: 125354 - Ticket:54629 - Estatus:Autorizado

Período Electoral	PRECAMPAÑA
Ámbito	Local
Partido Político	PARTIDO REVOLUCIONARIO INSTITUCIONAL
Otro Partido	
Nombre Candidato	MANUEL HUMBERTO COTA JIMENEZ
Descripción del Cargo	GOBERNADOR
Otro Cargo	
Lema / Versión	MANUEL COTA SOMOS LA FORTALEZA DE NAYARIT GOBERNADOR PRI

Entidad	NAYARIT
Municipio	TECUALA
Colonia	CENTRO
Calle	ZARAGOZA
Número	SN
Entre calle	GUANAJUATO
Y Calle	GUADALAJARA
C.P.	63455
Referencia	EN UNA CASA PARTICULAR
Distritos Federales	
Distritos Locales	DISTRITO II

Observaciones NINGUNA

Tamaño Ancho: 2 metros, alto: 1 metros

Tipo Anuncio MANTAS



Sistema Integral de Monitoreo de Espectaculares

Reporte de recorrido

Usuario alfonso.hernandezr Fecha Encuesta: 2/13/2017 1:37:26 PM

Id Encuesta: 125374 - Ticket:54632 - Estatus:Autorizado

Período Electoral	PRECAMPAÑA
Ámbito	Local
Partido Político	PARTIDO REVOLUCIONARIO INSTITUCIONAL
Otro Partido	
Nombre Candidato	MANUEL HUMBERTO COTA JIMENEZ
Descripción del Cargo	GOBERNADOR
Otro Cargo	
Lema / Versión	SOMOS LA FORTALEZA DE NAYARIT

Entidad	NAYARIT
Municipio	SAN BLAS
Colonia	CENTRO
Calle	AV BENITO JUAREZ
Número	SN
Entre calle	AMADO NERVO
Y Calle	JUAN ESCUTIA
C.P.	63740
Referencia	ENTRADA PRINCIPAL
Distritos Federales	
Distritos Locales	DISTRITO X

Observaciones

Tamaño Ancho: 9 metros, alto: 3 metros

Tipo Anuncio PANORÁMICOS



Sistema Integral de Monitoreo de Espectaculares

Reporte de recorrido

Usuario oscar.barragan Fecha Encuesta: 2/13/2017 12:59:24 PM


Id Encuesta: 125387 - Ticket:54636 - Estatus:Autorizado

Período Electoral	PRECAMPAÑA
Ámbito	Local
Partido Político	PARTIDO REVOLUCIONARIO INSTITUCIONAL
Otro Partido	
Nombre Candidato	MANUEL COTA JIMENEZ
Descripción del Cargo	GOBERNADOR
Otro Cargo	
Lema / Versión	SOMOS LA FORTALEZA DE NAYARIT

Entidad	NAYARIT
Municipio	TEPIC
Colonia	PUENTE DE SAN CAYETANO
Calle	INSURGENTES
Número	S/N
Entre calle	BLVR COLOSIO
Y Calle	AV AGUAMILPA
C.P.	63194
Referencia	A UN COSTADO DE LAS SALAS DE JUICIOS ORALES
Distritos Federales	
Distritos Locales	DISTRITO VII

Observaciones

Tamaño Ancho: 10 metros, alto: 10 metros



Tipo Anuncio PANORÁMICOS



Sistema Integral de Monitoreo de Espectaculares

Reporte de recorrido

Usuario oscar.barragan Fecha Encuesta: 2/13/2017 1:19:06 PM


Id Encuesta: 125388 - Ticket:54636 - Estatus:Autorizado

Período Electoral	PRECAMPAÑA
Ámbito	Local
Partido Político	PARTIDO REVOLUCIONARIO INSTITUCIONAL
Otro Partido	
Nombre Candidato	MANUEL COTA JIMENEZ
Descripción del Cargo	GOBERNADOR
Otro Cargo	
Lema / Versión	SOMOS LA FORTALEZA DE NAYARIT

Entidad	NAYARIT
Municipio	TEPIC
Colonia	EL RUBI
Calle	AV AGUAMILPA
Número	S/N
Entre calle	SANTA MONICA
Y Calle	CUARZO
C.P.	63173
Referencia	ANTES DEL LEY EXPRESS
Distritos Federales	
Distritos Locales	DISTRITO VII

Observaciones

Tamaño Ancho: 12 metros, alto: 10 metros



Tipo Anuncio PANORÁMICOS



Sistema Integral de Monitoreo de Espectaculares

Reporte de recorrido

Usuario leandro.flores Fecha Encuesta: 2/14/2017 1:36:40 PM

Id Encuesta: 125392 - Ticket:54637 - Estatus:Autorizado

Período Electoral	PRECAMPAÑA
Ámbito	Local
Partido Político	PARTIDO REVOLUCIONARIO INSTITUCIONAL
Otro Partido	
Nombre Candidato	MANUEL HUMBERTO COTA JIMENEZ
Descripción del Cargo	GOBERNADOR
Otro Cargo	
Lema / Versión	SOMOD LA FUERZA DE NAYARIT

Entidad	NAYARIT
Municipio	XALISCO
Colonia	CENTRO
Calle	VERACRUZ
Número	SIN NUMERO
Entre calle	PRESILIANO SÁNCHEZ
Y Calle	ALLENDE
C.P.	63780
Referencia	VENTANA EN ESQUINA CALLE PRINCIPAL
Distritos Federales	
Distritos Locales	DISTRITO XIV

Observaciones NINGUNA

Tamaño Ancho: 1 metros, alto: 050 metros



Tipo Anuncio MANTAS



Sistema Integral de Monitoreo de Espectaculares

Reporte de recorrido

Usuario alfonso.hernandezr Fecha Encuesta: 2/14/2017 12:50:25 PM

Id Encuesta: 125395 - Ticket:54638 - Estatus:Autorizado

Período Electoral PRECAMPAÑA
Ámbito Local

Entidad NAYARIT
Municipio ACAPONETA
Colonia CENTRO
Calle JUAN ESPINOZA BAVARA
Número SIN NÚMERO
Entre calle ESTEBAN BACA CALDERÓN
Y Calle ROBERTO M GONZALEZ
C.P. 63400
Referencia FRENTE A BODEGA AURRERA
Distritos Federales
Distritos Locales DISTRITO I

Partido Político PARTIDO REVOLUCIONARIO INSTITUCIONAL
Otro Partido
Nombre Candidato NINGUNO
Descripción del Cargo INSTITUCIONAL LOCAL
Otro Cargo
Lema / Versión SOMOS PRI

Observaciones

Tamaño Ancho: 7 metros, alto: 2.5 metros

Tipo Anuncio MUROS



Sistema Integral de Monitoreo de Espectaculares

Reporte de recorrido

Usuario alfonso.hernandezr Fecha Encuesta: 2/14/2017 1:07:40 PM

Id Encuesta: 125396 - Ticket:54638 - Estatus: Autorizado

Período Electoral	PRECAMPAÑA
Ámbito	Local
Partido Político	PARTIDO REVOLUCIONARIO INSTITUCIONAL
Otro Partido	
Nombre Candidato	NINGUNO
Descripción del Cargo	INSTITUCIONAL LOCAL
Otro Cargo	
Lema / Versión	VOTA

Entidad	NAYARIT
Municipio	ACAPONETA
Colonia	CENTRO
Calle	ZACATECAS SUR
Número	SIN NÚMERO
Entre calle	JOSE MARIA MORELOS
Y Calle	JUAN ESPINOZA BAVARA
C.P.	63400
Referencia	ENSEGUIDA MOTO PARTES EL GUERO
Distritos Federales	
Distritos Locales	DISTRITO I

Observaciones

Tamaño Ancho: 5 metros, alto: 1 metros



Tipo Anuncio MUROS



Sistema Integral de Monitoreo de Espectaculares
Reporte de recorrido

Usuario alfonso.hernandezr Fecha Encuesta: 2/14/2017 1:19:45 PM

Id Encuesta: 125397 - Ticket:54638 - Estatus: Autorizado

Período Electoral	PRECAMPAÑA
Ámbito	Local
Partido Político	PARTIDO REVOLUCIONARIO INSTITUCIONAL
Otro Partido	
Nombre Candidato	MANUEL HUMBERTO COTA JIMENEZ
Descripción del Cargo	GOBERNADOR
Otro Cargo	
Lema / Versión	SOMOS LA FORTALEZA DE NAYARIT

Entidad	NAYARIT
Municipio	ACAPONETA
Colonia	CENTRO
Calle	MIGUEL HIDALGO
Número	SN
Entre calle	MEXICO
Y Calle	PUEBLA
C.P.	63400
Referencia	CONTRA ESQUINA DE FARMACIA GUADALAJARA
Distritos Federales	
Distritos Locales	DISTRITO I

Observaciones PENDÓN

Tamaño Ancho: .8 metros, alto: 2 metros

Tipo Anuncio PROPAGANDA UTILITARIA


Sistema Integral de Monitoreo de Espectaculares

Reporte de recorrido

Usuario alfonso.hernandezr Fecha Encuesta: 2/14/2017 1:51:40 PM

Id Encuesta: 125399 - Ticket:54638 - Estatus: Autorizado

Período Electoral	PRECAMPAÑA
Ámbito	Local
Partido Político	PARTIDO REVOLUCIONARIO INSTITUCIONAL
Otro Partido	
Nombre Candidato	MANUEL HUMBERTO COTA JIMENEZ
Descripción del Cargo	GOBERNADOR
Otro Cargo	
Lema / Versión	SOMOS LA FORTALEZA DE NAYARIT

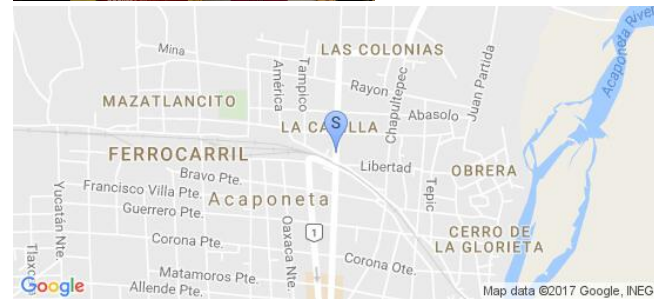
Entidad	NAYARIT
Municipio	ACAPONETA
Colonia	CUARTEL QUINTO
Calle	MÉXICO
Número	4
Entre calle	FERROCARRIL
Y Calle	ALDAMA
C.P.	63400
Referencia	FARMACIA OSIRIS
Distritos Federales	
Distritos Locales	DISTRITO I

Observaciones 4 MANTAS

Tamaño Ancho: 1 metros, alto: 1.6 metros



Tipo Anuncio PROPAGANDA UTILITARIA



Sistema Integral de Monitoreo de Espectaculares

Reporte de recorrido

Usuario pedro.torres Fecha Encuesta: 2/14/2017 1:16:31 PM

Id Encuesta: 125411 - Ticket:54639 - Estatus: Autorizado

Período Electoral	PRECAMPAÑA
Ámbito	Local
Partido Político	PARTIDO REVOLUCIONARIO INSTITUCIONAL
Otro Partido	
Nombre Candidato	MANUEL HUMBERTO COTA JIMENEZ
Descripción del Cargo	GOBERNADOR
Otro Cargo	
Lema / Versión	SOMOS LA FORTALEZA DE NAYARIT

Entidad	NAYARIT
Municipio	IXTLÁN DEL RÍO
Colonia	MODERNA
Calle	HIDALGO
Número	SN
Entre calle	JACARANDAS
Y Calle	INDEPENDENCIA
C.P.	63940
Referencia	CONTRA ESQUINA RINES MEMOS
Distritos Federales	
Distritos Locales	DISTRITO XVI

Observaciones

Tamaño Ancho: 9 metros, alto: 3 metros



Tipo Anuncio PANORÁMICOS



Sistema Integral de Monitoreo de Espectaculares

Reporte de recorrido

Usuario alfonso.hernandezr Fecha Encuesta: 2/15/2017 12:47:50 PM

Id Encuesta: 125415 - Ticket:54641 - Estatus: Autorizado

Período Electoral PRECAMPAÑA
Ámbito Local

Partido Político PARTIDO REVOLUCIONARIO INSTITUCIONAL
Otro Partido
Nombre Candidato MANUEL HUMBERTO COTA JIMENEZ
Descripción del Cargo GOBERNADOR
Otro Cargo
Lema / Versión SOMOS LA FUERZA DE NAYARIT

Observaciones NINGUNA

Entidad NAYARIT
Municipio TEPIC
Colonia BELLAVISTA
Calle 16 DE SEPTIEMBRE
Número SIN NUMERO
Entre calle EMILIANO ZAPATA
Y Calle 20 DE NOVIEMBRE
C.P. 63501
Referencia ESQUINA
Distritos Federales
Distritos Locales DISTRITO VI

Tamaño Ancho: 1.5 metros, alto: 080 metros

Tipo Anuncio MANTAS



Sistema Integral de Monitoreo de Espectaculares
Reporte de recorrido

Usuario alfonso.hernandezr Fecha Encuesta: 2/15/2017 12:52:32 PM

Id Encuesta: 125416 - Ticket:54641 - Estatus: Autorizado

Período Electoral	PRECAMPAÑA
Ámbito	Local
Partido Político	PARTIDO REVOLUCIONARIO INSTITUCIONAL
Otro Partido	
Nombre Candidato	MANUEL HUMBERTO COTA JIMENEZ
Descripción del Cargo	GOBERNADOR
Otro Cargo	
Lema / Versión	SOMOS LA FORTALEZA DE NAYARIT

Entidad	NAYARIT
Municipio	TEPIC
Colonia	BELLAVISTA
Calle	16 DE SEPTIEMBRE
Número	SIN NUMERO
Entre calle	EMILIANO ZAPATA
Y Calle	PERIFERICO CENTRAL
C.P.	63501
Referencia	ESQUINA ENFRENTA DE LA TORTILLERIA BELLA VISTA
Distritos Federales	
Distritos Locales	DISTRITO VII

Observaciones NINGUNA

Tamaño Ancho: 1.5 metros, alto: 080 metros

Tipo Anuncio MANTAS


Sistema Integral de Monitoreo de Espectaculares

Reporte de recorrido

Usuario alfonso.hernandezr Fecha Encuesta: 2/15/2017 1:01:53 PM

Id Encuesta: 125417 - Ticket:54641 - Estatus: Autorizado

Período Electoral	PRECAMPAÑA
Ámbito	Local
Partido Político	PARTIDO REVOLUCIONARIO INSTITUCIONAL
Otro Partido	
Nombre Candidato	MANUEL HUMBERTO COTA JIMENEZ
Descripción del Cargo	GOBERNADOR
Otro Cargo	
Lema / Versión	SOMOS LA FORTALEZA DE NAYARIT

Entidad	NAYARIT
Municipio	TEPIC
Colonia	BELLAVISTA
Calle	16 DE SEPTIEMBRE
Número	SIN NÚMERO
Entre calle	20 DE NOVIEMBRE
Y Calle	EMILIANO ZAPATA
C.P.	63501
Referencia	CASA EN ESQUINA CONTRA ESQUINA CARNICERIA RODARTE
Distritos Federales	
Distritos Locales	DISTRITO VII

Observaciones NINGUNA

Tamaño Ancho: 1.5 metros, alto: 080 metros

Tipo Anuncio MANTAS



Sistema Integral de Monitoreo de Espectaculares

Reporte de recorrido

Usuario alfonso.hernandezr Fecha Encuesta: 2/15/2017 1:10:32 PM

Id Encuesta: 125418 - Ticket:54641 - Estatus:Autorizado

Período Electoral	PRECAMPAÑA
Ámbito	Local
Partido Político	PARTIDO REVOLUCIONARIO INSTITUCIONAL
Otro Partido	
Nombre Candidato	MANUEL HUMBERTO COTA JIMÉNEZ
Descripción del Cargo	GOBERNADOR
Otro Cargo	
Lema / Versión	SOMOS LA FORTALEZA DE NAYARIT

Entidad	NAYARIT
Municipio	TEPIC
Colonia	BELLA VISTA
Calle	PRIMERO DE MAYO
Número	SIN NUMERO
Entre calle	FRANCISCO I MADERO
Y Calle	ESQUINA
C.P.	63501
Referencia	ENFRENTE DE LA ESCUELA BENITO JUÁREZ
Distritos Federales	
Distritos Locales	DISTRITO VII

Observaciones NINGUNA

Tamaño Ancho: 1.5 metros, alto: 080 metros

Tipo Anuncio MANTAS



Sistema Integral de Monitoreo de Espectaculares

Reporte de recorrido

Usuario alfonso.hernandezr Fecha Encuesta: 2/15/2017 1:15:19 PM

Id Encuesta: 125419 - Ticket:54641 - Estatus:Autorizado

Período Electoral	PRECAMPAÑA
Ámbito	Local
Partido Político	PARTIDO REVOLUCIONARIO INSTITUCIONAL
Otro Partido	
Nombre Candidato	MANUEL HUMBERTO COTA JIMÉNEZ
Descripción del Cargo	GOBERNADOR
Otro Cargo	
Lema / Versión	SOMOS LA FUERZA DE NAYARIT

Entidad	NAYARIT
Municipio	TEPIC
Colonia	BELLAVISTA
Calle	1 DE MAYO
Número	SIN NUMERO
Entre calle	DEL TRABAJO
Y Calle	5 DE MAYO
C.P.	63501
Referencia	CASA HABITACION
Distritos Federales	
Distritos Locales	DISTRITO VII

Observaciones	A UN COSTADO DEL ARCO DE ENTRADA ALA COLONIA
----------------------	--

Tamaño Ancho: 1.5 metros, alto: 080 metros



Tipo Anuncio MANTAS



Sistema Integral de Monitoreo de Espectaculares

Reporte de recorrido

Usuario alfonso.hernandezr Fecha Encuesta: 2/15/2017 1:17:29 PM

Id Encuesta: 125420 - Ticket:54641 - Estatus: Autorizado

Período Electoral	PRECAMPAÑA
Ámbito	Local
Partido Político	PARTIDO REVOLUCIONARIO INSTITUCIONAL
Otro Partido	
Nombre Candidato	MANUEL HUMBERTO COTA JIMÉNEZ
Descripción del Cargo	GOBERNADOR
Otro Cargo	
Lema / Versión	SOMOS LA FORTALEZA DE NAYARIT

Entidad	NAYARIT
Municipio	TEPIC
Colonia	BELLAVISTA
Calle	1 DE MAYO
Número	SIN NUMERO
Entre calle	TRABAJO
Y Calle	5 DE MAYO
C.P.	63501
Referencia	CASA HABITACION A UN COSTADO DE EL ARCO DE ENTRADA DE LA COLONIA
Distritos Federales	
Distritos Locales	DISTRITO VII

Observaciones NINGUNA

Tamaño Ancho: 1.5 metros, alto: 080 metros

Tipo Anuncio MANTAS



Sistema Integral de Monitoreo de Espectaculares

Reporte de recorrido

Usuario alfonso.hernandezr Fecha Encuesta: 2/15/2017 1:35:20 PM

Id Encuesta: 125421 - Ticket:54641 - Estatus: Autorizado

Período Electoral	PRECAMPAÑA
Ámbito	Local
Partido Político	PARTIDO REVOLUCIONARIO INSTITUCIONAL
Otro Partido	
Nombre Candidato	MANUEL HUMBERTO COTA JIMENEZ
Descripción del Cargo	GOBERNADOR
Otro Cargo	
Lema / Versión	SOMOS LA FORTALEZA DE NAYARIT

Entidad	NAYARIT
Municipio	TEPIC
Colonia	FRANCISCO I MADERO
Calle	JUAREZ
Número	SIN NUMERO
Entre calle	MEXICO
Y Calle	MONTERREY
C.P.	63500
Referencia	A UN COSTADO DE VENTA DE POLLOS ASADOS
Distritos Federales	
Distritos Locales	DISTRITO VII

Observaciones PUGA

Tamaño Ancho: 1.5 metros, alto: 050 metros



Tipo Anuncio MANTAS



Sistema Integral de Monitoreo de Espectaculares

Reporte de recorrido

Usuario alfonso.hernandezr Fecha Encuesta: 2/15/2017 1:38:01 PM

Id Encuesta: 125422 - Ticket:54641 - Estatus: Autorizado


Período Electoral	PRECAMPAÑA
Ámbito	Local
Partido Político	PARTIDO REVOLUCIONARIO INSTITUCIONAL
Otro Partido	
Nombre Candidato	MANUEL HUMBERTO COTA JAIMENEZ
Descripción del Cargo	GOBERNADOR
Otro Cargo	
Lema / Versión	SOMOS LA FORTALEZA DE NAYARIT

Entidad	NAYARIT
Municipio	TEPIC
Colonia	FRANCISCO I MADERO
Calle	JUÁREZ
Número	SIN NUMERO
Entre calle	MONTERREY
Y Calle	MEXICO
C.P.	63500
Referencia	CASA HABITACION
Distritos Federales	
Distritos Locales	DISTRITO VII

Observaciones INSTALADO EN CASA HABITACIÓN

Tamaño Ancho: 1.5 metros, alto: 080 metros

Tipo Anuncio MANTAS



Sistema Integral de Monitoreo de Espectaculares

Reporte de recorrido

Usuario alfonso.hernandezr Fecha Encuesta: 2/15/2017 1:40:44 PM

Id Encuesta: 125423 - Ticket:54641 - Estatus: Autorizado

Período Electoral	PRECAMPAÑA
Ámbito	Local
Partido Político	PARTIDO REVOLUCIONARIO INSTITUCIONAL
Otro Partido	
Nombre Candidato	MANUEL HUMBERTO COTA JIMENEZ
Descripción del Cargo	GOBERNADOR
Otro Cargo	
Lema / Versión	SOMOS LA FORTALEZA DE NAYARIT

Entidad	NAYARIT
Municipio	TEPIC
Colonia	FRANCIACO I MADERO
Calle	JUÁREZ
Número	12
Entre calle	MONTERREY
Y Calle	MEXICO
C.P.	63500
Referencia	UNION LOCAL DE PRODUCTORES DE CAÑA DE AZUCAR DEL INGENIO DE PUGA A.C
Distritos Federales	
Distritos Locales	DISTRITO VII

Observaciones NINGUNA

Tamaño Ancho: 1.5 metros, alto: 080 metros



Tipo Anuncio MANTAS



Sistema Integral de Monitoreo de Espectaculares

Reporte de recorrido

Usuario alfonso.hernandezr Fecha Encuesta: 2/15/2017 1:43:08 PM


Id Encuesta: 125424 - Ticket:54641 - Estatus: Autorizado

Período Electoral	PRECAMPAÑA
Ámbito	Local
Partido Político	PARTIDO REVOLUCIONARIO INSTITUCIONAL
Otro Partido	
Nombre Candidato	MANUEL HUMBERTO COTA JIMENEZ
Descripción del Cargo	GOBERNADOR
Otro Cargo	
Lema / Versión	SOMOS LA FORTALEZA DE NAYARIT


Entidad	NAYARIT
Municipio	TEPIC
Colonia	FRANCISCO I MADERO
Calle	JUAREZ
Número	SIN NÚMERO
Entre calle	MONTERREY
Y Calle	MÉXICO
C.P.	63500
Referencia	AVENIDA PRINCIPAL EN CASA HABITACIÓN EN ESQUINA
Distritos Federales	
Distritos Locales	DISTRITO VII

Observaciones PUGA

Tamaño Ancho: 1.5 metros, alto: 080 metros



Tipo Anuncio MANTAS



Sistema Integral de Monitoreo de Espectaculares

Reporte de recorrido

Usuario alfonso.hernandezr Fecha Encuesta: 2/15/2017 1:45:23 PM

Id Encuesta: 125425 - Ticket:54642 - Estatus: Autorizado


Período Electoral	PRECAMPAÑA
Ámbito	Local
Partido Político	PARTIDO REVOLUCIONARIO INSTITUCIONAL
Otro Partido	
Nombre Candidato	MANUEL HUMBERTO COTA JIMÉNEZ
Descripción del Cargo	GOBERNADOR
Otro Cargo	
Lema / Versión	SOMOS LA FORTALEZA DE NAYARIT

Entidad	NAYARIT
Municipio	TEPIC
Colonia	FRANCISCO I MADERO
Calle	MONTERREY
Número	SIN NUMERO
Entre calle	JUAREZ
Y Calle	MORELOS
C.P.	63500
Referencia	ESQUINA DE JUAREZ Y MONTERREY
Distritos Federales	
Distritos Locales	DISTRITO VII

Observaciones PUGA

Tamaño Ancho: 1.5 metros, alto: 080 metros

Tipo Anuncio MANTAS



Sistema Integral de Monitoreo de Espectaculares

Reporte de recorrido

Usuario alfonso.hernandezr Fecha Encuesta: 2/15/2017 1:48:17 PM

Id Encuesta: 125426 - Ticket:54642 - Estatus: Autorizado

Período Electoral	PRECAMPAÑA
Ámbito	Local
Partido Político	PARTIDO REVOLUCIONARIO INSTITUCIONAL
Otro Partido	
Nombre Candidato	MANUEL HUMBERTO COTA JIMENEZ
Descripción del Cargo	GOBERNADOR
Otro Cargo	
Lema / Versión	SOMOS LA FORTALEZA DE NAYARIT

Entidad	NAYARIT
Municipio	TEPIC
Colonia	FRANCISCO I MADERO
Calle	JUAREZ
Número	SIN NÚMERO
Entre calle	MONTERREY
Y Calle	MORELOS
C.P.	63500
Referencia	HUBICADO EN CASA DE DOS PLANTAS FRENTE A COCINA ECONOMICA
Distritos Federales	
Distritos Locales	DISTRITO VII

Observaciones PUGA

Tamaño Ancho: 150 metros, alto: 080 metros



Tipo Anuncio MANTAS



Sistema Integral de Monitoreo de Espectaculares

Reporte de recorrido

Usuario alfonso.hernandezr Fecha Encuesta: 2/15/2017 1:53:47 PM

Id Encuesta: 125427 - Ticket:54642 - Estatus: Autorizado

Período Electoral	PRECAMPAÑA
Ámbito	Local
Partido Político	PARTIDO REVOLUCIONARIO INSTITUCIONAL
Otro Partido	
Nombre Candidato	MANUEL HUMBERTO COTA JIMENEZ
Descripción del Cargo	GOBERNADOR
Otro Cargo	
Lema / Versión	SOMOS LA FORTALEZA DE NAYARIT

Entidad	NAYARIT
Municipio	TEPIC
Colonia	FRANCISCO I MADERO
Calle	QUERETARO
Número	SIN NUMERO
Entre calle	VERACRUZ
Y Calle	MERIDA
C.P.	63500
Referencia	CASA VOLOR AZUL CON BLANCO
Distritos Federales	
Distritos Locales	DISTRITO II

Observaciones PUGA

Tamaño Ancho: 1.5 metros, alto: 080 metros



Tipo Anuncio MANTAS



Sistema Integral de Monitoreo de Espectaculares

Reporte de recorrido

Usuario alfonso.hernandezr Fecha Encuesta: 2/15/2017 1:58:59 PM

Id Encuesta: 125428 - Ticket:54642 - Estatus: Autorizado

Período Electoral	PRECAMPAÑA
Ámbito	Local
Partido Político	PARTIDO REVOLUCIONARIO INSTITUCIONAL
Otro Partido	
Nombre Candidato	MANUEL HUMBERTO COTA JIMENEZ
Descripción del Cargo	GOBERNADOR
Otro Cargo	
Lema / Versión	SOMOS LA.FORTALEZA DE NAYARIT

Entidad	NAYARIT
Municipio	TEPIC
Colonia	FRANCISCO I MADERO
Calle	QUERETARO
Número	SIN NÚMERO
Entre calle	MAZATLAN
Y Calle	SARAGOZA
C.P.	63500
Referencia	CASA COLOR ROJA CON BARANDALES NEGROS
Distritos Federales	
Distritos Locales	DISTRITO VII

Observaciones PUGA

Tamaño Ancho: 1.5 metros, alto: 080 metros



Tipo Anuncio MANTAS



Sistema Integral de Monitoreo de Espectaculares

Reporte de recorrido

Usuario alfonso.hernandezr Fecha Encuesta: 2/14/2017 4:17:30 PM

Id Encuesta: 125431 - Ticket:54643 - Estatus:Autorizado

Período Electoral	PRECAMPAÑA
Ámbito	Local
Partido Político	PARTIDO REVOLUCIONARIO INSTITUCIONAL
Otro Partido	
Nombre Candidato	NINGUNO
Descripción del Cargo	INSTITUCIONAL LOCAL
Otro Cargo	
Lema / Versión	#SOMOS PRI

Entidad	NAYARIT
Municipio	ACAPONETA
Colonia	CENTRO
Calle	JALISCO
Número	35
Entre calle	BUENAVENTURA
Y Calle	MATAMOROS
C.P.	63400
Referencia	ESQUINA CONSULTORIO DR ARTURO RGUEZ OROZCO
Distritos Federales	
Distritos Locales	DISTRITO I

Observaciones

Tamaño Ancho: 8 metros, alto: 3 metros



Tipo Anuncio MUROS



Sistema Integral de Monitoreo de Espectaculares
Reporte de recorrido

Usuario alfonso.hernandezr Fecha Encuesta: 2/14/2017 4:24:43 PM

Id Encuesta: 125432 - Ticket:54643 - Estatus: Autorizado

Período Electoral	PRECAMPAÑA
Ámbito	Local
Partido Político	PARTIDO REVOLUCIONARIO INSTITUCIONAL
Otro Partido	
Nombre Candidato	NINGUNO
Descripción del Cargo	INSTITUCIONAL LOCAL
Otro Cargo	
Lema / Versión	#SOMOS PRI

Entidad	NAYARIT
Municipio	ACAPONETA
Colonia	CENTRO
Calle	PUEBLA
Número	SIN NÚMERO
Entre calle	GUERRERO
Y Calle	MÉXICO
C.P.	63400
Referencia	ESQUINA ABARROTES PUEBLA
Distritos Federales	
Distritos Locales	DISTRITO I

Observaciones
Tamaño Ancho: 6 metros, alto: 3 metros

Tipo Anuncio MUROS


Sistema Integral de Monitoreo de Espectaculares

Reporte de recorrido

Usuario alfonso.hernandezr Fecha Encuesta: 2/14/2017 4:48:48 PM

Id Encuesta: 125434 - Ticket:54643 - Estatus: Autorizado

Período Electoral	PRECAMPAÑA
Ámbito	Local
Partido Político	PARTIDO REVOLUCIONARIO INSTITUCIONAL
Otro Partido	
Nombre Candidato	MANUEL HUMBERTO COTA JIMENEZ
Descripción del Cargo	GOBERNADOR
Otro Cargo	
Lema / Versión	SOMOS LA FORTALEZA DE NAYARIT

Entidad	NAYARIT
Municipio	ACAPONETA
Colonia	CENTRO
Calle	ZACATECAS
Número	49 A
Entre calle	HIDALGO
Y Calle	DURANGO
C.P.	63400
Referencia	ESQUINA SEGUROS QUALITAS
Distritos Federales	
Distritos Locales	DISTRITO I

Observaciones

Tamaño Ancho: .80 metros, alto: 2.5 metros



Tipo Anuncio PROPAGANDA UTILITARIA



Sistema Integral de Monitoreo de Espectaculares

Reporte de recorrido

Usuario alfonso.hernandezr Fecha Encuesta: 2/14/2017 5:22:34 PM

Id Encuesta: 125437 - Ticket:54643 - Estatus: Autorizado

Período Electoral	PRECAMPAÑA
Ámbito	Local
Partido Político	PARTIDO REVOLUCIONARIO INSTITUCIONAL
Otro Partido	
Nombre Candidato	MANUEL HUMBERTO COTA JIMENEZ
Descripción del Cargo	GOBERNADOR
Otro Cargo	
Lema / Versión	SOMOS LA FORTALEZA DE NAYARIT

Entidad	NAYARIT
Municipio	ACAPONETA
Colonia	SIN NOMBRE
Calle	CARRETERA ACAPONETA MAZATLAN
Número	SIN NOMBRE
Entre calle	SIN NOMBRE
Y Calle	SIN NOMBRE LO
C.P.	63400
Referencia	OXXO CRUCERO ACAPONETA
Distritos Federales	
Distritos Locales	DISTRITO I

Observaciones

Tamaño Ancho: 10 metros, alto: 4 metros

Tipo Anuncio PANORÁMICOS



Sistema Integral de Monitoreo de Espectaculares

Reporte de recorrido

Usuario alfonso.hernandezr Fecha Encuesta: 2/14/2017 4:27:03 PM

Id Encuesta: 125463 - Ticket:54650 - Estatus:Autorizado

Período Electoral	PRECAMPAÑA
Ámbito	Local
Partido Político	PARTIDO REVOLUCIONARIO INSTITUCIONAL
Otro Partido	
Nombre Candidato	NINGUNO
Descripción del Cargo	INSTITUCIONAL LOCAL
Otro Cargo	
Lema / Versión	SOMOS PRI

Entidad	NAYARIT
Municipio	ACAPONETA
Colonia	CENTRO
Calle	GUERRERO
Número	SN
Entre calle	PUEBLA
Y Calle	JALISCO
C.P.	63400
Referencia	FRENTE A ESCUELA DE COMERCIO AMADO NERVO
Distritos Federales	
Distritos Locales	DISTRITO I

Observaciones

Tamaño Ancho: 8 metros, alto: 2 metros



Tipo Anuncio MUROS



Sistema Integral de Monitoreo de Espectaculares

Reporte de recorrido

Usuario leandro.flores Fecha Encuesta: 2/15/2017 12:28:34 PM

Id Encuesta: 125502 - Ticket:54661 - Estatus:Autorizado

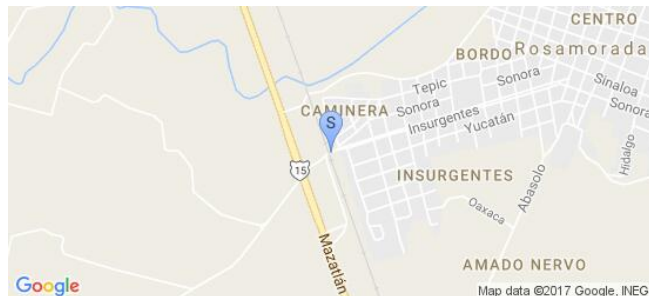
Período Electoral	PRECAMPAÑA
Ámbito	Local
Partido Político	PARTIDO REVOLUCIONARIO INSTITUCIONAL
Otro Partido	
Nombre Candidato	MANUEL HUMBERTO COTA JIMENEZ
Descripción del Cargo	GOBERNADOR
Otro Cargo	
Lema / Versión	SOMOS LA FORTALEZA DE NAYARIT

Entidad	NAYARIT
Municipio	ROSAMORADA
Colonia	FERROCARRIL
Calle	INSURGENTES
Número	SN
Entre calle	CARRETERA TEPIC MAZATLAN
Y Calle	VIA DEL TREN
C.P.	63630
Referencia	ENTRADA DEL MUNICIPIO
Distritos Federales	
Distritos Locales	DISTRITO VI

Observaciones NINGUNA

Tamaño Ancho: 9 metros, alto: 3 metros

Tipo Anuncio PANORÁMICOS



Sistema Integral de Monitoreo de Espectaculares
Reporte de recorrido

Usuario leandro.flores Fecha Encuesta: 2/15/2017 12:51:17 PM


Id Encuesta: 125503 - Ticket:54661 - Estatus:Autorizado

Período Electoral	PRECAMPAÑA
Ámbito	Local
Partido Político	PARTIDO REVOLUCIONARIO INSTITUCIONAL
Otro Partido	
Nombre Candidato	MANUEL HUMBERTO COTA JIMENEZ
Descripción del Cargo	GOBERNADOR
Otro Cargo	
Lema / Versión	SOMO LA FORTALEZA DE NAYARIT

Entidad	NAYARIT
Municipio	ROSAMORADA
Colonia	CENTRO
Calle	JALISCO
Número	SN
Entre calle	JUAN ESCUTIA
Y Calle	HIDALGO
C.P.	63630
Referencia	ENFRENTE COMITE MUNICIPAL DEL PRI
Distritos Federales	
Distritos Locales	DISTRITO II

Observaciones NINGUNA

Tamaño Ancho: 1 metros, alto: 050 metros

Tipo Anuncio MANTAS


Sistema Integral de Monitoreo de Espectaculares

Reporte de recorrido

Usuario alfonso.hernandezr Fecha Encuesta: 2/23/2017 11:56:38 AM

Id Encuesta: 125526 - Ticket:54664 - Estatus:Autorizado



Período Electoral	PRECAMPAÑA
Ámbito	Local
Partido Político	PARTIDO REVOLUCIONARIO INSTITUCIONAL
Otro Partido	
Nombre Candidato	MANUEL HUMBERTO COTA JIMENEZ
Descripción del Cargo	GOBERNADOR
Otro Cargo	
Lema / Versión	SOMOS LA FORTALEZA DE NAYARIT

Entidad	NAYARIT
Municipio	TEPIC
Colonia	GUSTAVO DIAZ ORDAZ
Calle	RAFAEL BUELNA
Número	SN
Entre calle	AV INSURGENTES
Y Calle	JOSE LIMON GUZMAN
C.P.	63170
Referencia	POR LAS VIAS DEL TREN
Distritos Federales	
Distritos Locales	DISTRITO VI

Observaciones

Tamaño Ancho: 8 metros, alto: 6 metros

Tipo Anuncio PANORÁMICOS



Sistema Integral de Monitoreo de Espectaculares

Reporte de recorrido

Usuario alfonso.hernandezr Fecha Encuesta: 2/23/2017 12:46:22 PM

Id Encuesta: 125530 - Ticket:54664 - Estatus: Autorizado

Período Electoral	PRECAMPAÑA
Ámbito	Local
Partido Político	PARTIDO REVOLUCIONARIO INSTITUCIONAL
Otro Partido	
Nombre Candidato	MANUEL HUMBERTO COTA JIMENEZ
Descripción del Cargo	GOBERNADOR
Otro Cargo	
Lema / Versión	SOMOS LA FORTALEZA DE NAYARIT

Entidad	NAYARIT
Municipio	TEPIC
Colonia	BENITO JUAREZ
Calle	BVLD LUIS DONALDO COLOSIO
Número	SN
Entre calle	LIMA
Y Calle	CAMINO VIEJO ALA CANTERA
C.P.	63175
Referencia	AUN COSTADO FUNERARIA SAN MARTIN
Distritos Federales	
Distritos Locales	DISTRITO VI

Observaciones

Tamaño Ancho: 20 metros, alto: 15 metros

Tipo Anuncio PANORÁMICOS



Sistema Integral de Monitoreo de Espectaculares

Reporte de recorrido

Usuario alfonso.hernandezr Fecha Encuesta: 2/23/2017 1:34:32 PM

Id Encuesta: 125567 - Ticket:54669 - Estatus:Autorizado

Período Electoral	PRECAMPAÑA
Ámbito	Local
Partido Político	PARTIDO REVOLUCIONARIO INSTITUCIONAL
Otro Partido	
Nombre Candidato	MANUEL HUMBERTO COTA JIMÉNEZ
Descripción del Cargo	GOBERNADOR
Otro Cargo	
Lema / Versión	SOMOS LA FORTALEZA DE NAYARIT

Entidad	NAYARIT
Municipio	TEPIC
Colonia	JUVENTUD
Calle	AV PRINCIPAL
Número	SN
Entre calle	CELSO H. DELGADO
Y Calle	LUIS PASTEUR
C.P.	63177
Referencia	A UN LADO DE LAS VIAS
Distritos Federales	
Distritos Locales	DISTRITO VI

Observaciones

Tamaño Ancho: 9 metros, alto: 6 metros

Tipo Anuncio PANORÁMICOS



Sistema Integral de Monitoreo de Espectaculares

Reporte de recorrido

Usuario alfonso.hernandezr Fecha Encuesta: 2/23/2017 1:56:17 PM

Id Encuesta: 125569 - Ticket:54669 - Estatus:Autorizado

Período Electoral	PRECAMPAÑA
Ámbito	Local
Partido Político	PARTIDO REVOLUCIONARIO INSTITUCIONAL
Otro Partido	
Nombre Candidato	MANUEL HUMBERTO COTA JIMÉNEZ
Descripción del Cargo	GOBERNADOR
Otro Cargo	
Lema / Versión	SOMOS LA FORTALEZA DE NAYARIT

Entidad	NAYARIT
Municipio	TEPIC
Colonia	2 DE AGOSTO
Calle	CARRETERA TEPIC GUADALAJARA
Número	SN
Entre calle	PROLONGACIÓN EGIPTO
Y Calle	EGIPTO
C.P.	63175
Referencia	AUN COSTADO PUENTE DESNIVEL
Distritos Federales	
Distritos Locales	DISTRITO VI

Observaciones

Tamaño Ancho: 9 metros, alto: 6 metros

Tipo Anuncio PANORÁMICOS



Sistema Integral de Monitoreo de Espectaculares

Reporte de recorrido

Usuario alfonso.hernandezr Fecha Encuesta: 2/23/2017 2:16:41 PM

Id Encuesta: 125570 - Ticket:54669 - Estatus:Autorizado

Período Electoral	PRECAMPAÑA
Ámbito	Local
Partido Político	PARTIDO REVOLUCIONARIO INSTITUCIONAL
Otro Partido	
Nombre Candidato	MANUEL HUMBERTO COTA JIMENEZ
Descripción del Cargo	GOBERNADOR
Otro Cargo	
Lema / Versión	SOMOS LA FORTALEZA DE NAYARIT

Entidad	NAYARIT
Municipio	TEPIC
Colonia	MICROINDUSTRIA
Calle	AV TECNOLÓGICO
Número	SN
Entre calle	BLVD LUIS DONALDO COLOSIO
Y Calle	AV AGUAMILPA
C.P.	63173
Referencia	POR EL RÍO MOLOLOA
Distritos Federales	
Distritos Locales	DISTRITO VI

Observaciones DOS LAMPARAS CON ILUMINACIÓN

Tamaño Ancho: 10 metros, alto: 9 metros

Tipo Anuncio PANORÁMICOS



Sistema Integral de Monitoreo de Espectaculares

Reporte de recorrido

Usuario alfonso.hernandezr Fecha Encuesta: 2/23/2017 3:32:32 PM

Id Encuesta: 125572 - Ticket:54669 - Estatus:Autorizado

Período Electoral	PRECAMPAÑA
Ámbito	Local
Partido Político	PARTIDO REVOLUCIONARIO INSTITUCIONAL
Otro Partido	
Nombre Candidato	MANUEL HUMBERTO COTA JIMENEZ
Descripción del Cargo	GOBERNADOR
Otro Cargo	
Lema / Versión	SOMOS LA FORTALEZA DE NAYARIT

Entidad	NAYARIT
Municipio	TEPIC
Colonia	CAMINERA
Calle	BLVD TEPIC XALISCO
Número	SN
Entre calle	LIBRAMIENTO NOGALES
Y Calle	CURVA EL GUAYABO
C.P.	63134
Referencia	CRUCERO TEPIC XALISCO
Distritos Federales	
Distritos Locales	DISTRITO VI

Observaciones

Tamaño Ancho: 9 metros, alto: 6 metros

Tipo Anuncio PANORÁMICOS



Sistema Integral de Monitoreo de Espectaculares
Reporte de recorrido

Usuario pedro.torres Fecha Encuesta: 2/24/2017 11:56:07 AM

Id Encuesta: 125699 - Ticket:54703 - Estatus: Autorizado

Período Electoral	PRECAMPAÑA
Ámbito	Local
Partido Político	PARTIDO REVOLUCIONARIO INSTITUCIONAL
Otro Partido	
Nombre Candidato	NINGUNO
Descripción del Cargo	INSTITUCIONAL LOCAL
Otro Cargo	
Lema / Versión	#SOMOS PRI

Entidad	NAYARIT
Municipio	COMPOSTELA
Colonia	NUEVO CAMPO ESTRELLA
Calle	CAOBA
Número	SIN NUMERO
Entre calle	PINO
Y Calle	ESQUINA
C.P.	60703
Referencia	DOS POSTES FRENTE AL LETRERO
Distritos Federales	
Distritos Locales	DISTRITO X

Observaciones NINGUNA

Tamaño Ancho: 6 metros, alto: 2 metros

Tipo Anuncio MUROS


Sistema Integral de Monitoreo de Espectaculares

Reporte de recorrido

Usuario pedro.torres Fecha Encuesta: 2/24/2017 11:59:31 AM

Id Encuesta: 125700 - Ticket:54703 - Estatus: Autorizado

Período Electoral	PRECAMPAÑA
Ámbito	Local
Partido Político	PARTIDO REVOLUCIONARIO INSTITUCIONAL
Otro Partido	
Nombre Candidato	NINGUNO
Descripción del Cargo	INSTITUCIONAL LOCAL
Otro Cargo	
Lema / Versión	#SOMOS PRI

Entidad	NAYARIT
Municipio	COMPOSTELA
Colonia	COL. DEL BOSQUE
Calle	CAOBA
Número	SIN NUMERO
Entre calle	PINO
Y Calle	MAGNOLIA
C.P.	63703
Referencia	UBICADO EN ESQUINA
Distritos Federales	
Distritos Locales	DISTRITO X

Observaciones SIN OBSERVACIONES

Tamaño Ancho: 6 metros, alto: 2 metros



Tipo Anuncio MUROS



Sistema Integral de Monitoreo de Espectaculares

Reporte de recorrido

Usuario pedro.torres Fecha Encuesta: 2/24/2017 12:49:06 PM

Id Encuesta: 125702 - Ticket:54703 - Estatus:Autorizado

Período Electoral	PRECAMPAÑA
Ámbito	Local
Partido Político	PARTIDO REVOLUCIONARIO INSTITUCIONAL
Otro Partido	
Nombre Candidato	MANUEL HUMBERTO COTA JIMENEZ
Descripción del Cargo	GOBERNADOR
Otro Cargo	
Lema / Versión	SOMOS LA FORTALEZA DE NAYARIT

Entidad	NAYARIT
Municipio	COMPOSTELA
Colonia	ARCO DE BIENVENIDOS
Calle	CARRETERA 200
Número	SIN NUMERO
Entre calle	HIDALGO
Y Calle	GLORIETA
C.P.	63703
Referencia	INSTALADO EN LA GLORIETA DE ENTRADA A LA CIUDAD DE COMPOSTELA
Distritos Federales	
Distritos Locales	DISTRITO X

Observaciones SIN OBSERVACIONES

Tamaño Ancho: 9 metros, alto: 9 metros

Tipo Anuncio PANORÁMICOS



Sistema Integral de Monitoreo de Espectaculares

Reporte de recorrido

Usuario alfonso.hernandezr Fecha Encuesta: 2/24/2017 2:02:53 PM

Id Encuesta: 125715 - Ticket:54706 - Estatus:Autorizado

Período Electoral	PRECAMPAÑA
Ámbito	Local
Partido Político	PARTIDO REVOLUCIONARIO INSTITUCIONAL
Otro Partido	
Nombre Candidato	JUAN RAMON CERVANTES
Descripción del Cargo	GOBERNADOR
Otro Cargo	
Lema / Versión	EXPERIENCIA QUE UNE

Entidad	NAYARIT
Municipio	TUXPAN
Colonia	PEÑAS
Calle	CARRETERA TEPIC MAZATLÁN
Número	SIN NÚMERO
Entre calle	MAYAS
Y Calle	OLMECAS
C.P.	63200
Referencia	ENTRONQUE PEÑAS
Distritos Federales	
Distritos Locales	DISTRITO IV

Observaciones

Tamaño Ancho: 9 metros, alto: 3 metros

Tipo Anuncio PANORÁMICOS



Sistema Integral de Monitoreo de Espectaculares

Reporte de recorrido

Usuario alfonso.hernandezr Fecha Encuesta: 2/24/2017 1:51:53 PM

Id Encuesta: 125725 - Ticket:54707 - Estatus:Autorizado

Período Electoral	PRECAMPAÑA
Ámbito	Local
Partido Político	PARTIDO REVOLUCIONARIO INSTITUCIONAL
Otro Partido	
Nombre Candidato	MANUEL HUMBERTO COTA JIMENEZ
Descripción del Cargo	GOBERNADOR
Otro Cargo	
Lema / Versión	SOMOS LA FORTALEZA DE NAYARIT

Entidad	NAYARIT
Municipio	TUXPAN
Colonia	PEÑAS
Calle	CARRETERA TEPIC MAZATLAN
Número	SIN NÚMERO
Entre calle	INSURGENTES
Y Calle	OLMECA
C.P.	63200
Referencia	CRUCERO PEÑAS
Distritos Federales	
Distritos Locales	DISTRITO IV

Observaciones

Tamaño Ancho: 9 metros, alto: 3 metros



Tipo Anuncio PANORÁMICOS



Sistema Integral de Monitoreo de Espectaculares

Reporte de recorrido

Usuario leandro.flores Fecha Encuesta: 2/14/2017 12:54:15 PM

Id Encuesta: 125739 - Ticket:54715 - Estatus:Autorizado

Período Electoral	PRECAMPAÑA
Ámbito	Local
Partido Político	PARTIDO REVOLUCIONARIO INSTITUCIONAL
Otro Partido	
Nombre Candidato	MANUEL HUMBERTO COTA JIMENEZ
Descripción del Cargo	GOBERNADOR
Otro Cargo	
Lema / Versión	SOMOS LA FORTALEZA DE NAYARIT

Entidad	NAYARIT
Municipio	TEPIC
Colonia	INFONAVIT LOS FRESNOS
Calle	INSURGENTES
Número	SN
Entre calle	EGIPTO
Y Calle	LOS FRESNOS
C.P.	63197
Referencia	PLANTA ALTA SOBRE UNA VENTANA
Distritos Federales	
Distritos Locales	DISTRITO VI

Observaciones NINGUNA

Tamaño Ancho: 1 metros, alto: 2 metros

Tipo Anuncio MARQUESINAS



Sistema Integral de Monitoreo de Espectaculares

Reporte de recorrido

Usuario leandro.flores Fecha Encuesta: 2/14/2017 12:59:25 PM

Id Encuesta: 125740 - Ticket:54715 - Estatus:Autorizado

Período Electoral	PRECAMPAÑA
Ámbito	Local
Partido Político	PARTIDO REVOLUCIONARIO INSTITUCIONAL
Otro Partido	
Nombre Candidato	MANUEL HUMBERTO COTA JIMENEZ
Descripción del Cargo	GOBERNADOR
Otro Cargo	
Lema / Versión	SOMOS LA FORTALEZA DE NAYARIT

Entidad	NAYARIT
Municipio	TEPIC
Colonia	INFONAVIT LOS FRESNOS
Calle	INSURGENTES
Número	SN
Entre calle	CIRCUITO LOS FRESNOS
Y Calle	EGIPTO
C.P.	63197
Referencia	NEGOCIO DE AMORTIGUADORES
Distritos Federales	
Distritos Locales	DISTRITO VI

Observaciones NINGUNA

Tamaño Ancho: 1 metros, alto: 3 metros

Tipo Anuncio CARTELERAS



Sistema Integral de Monitoreo de Espectaculares

Reporte de recorrido

Usuario leandro.flores Fecha Encuesta: 2/14/2017 1:10:07 PM

Id Encuesta: 125741 - Ticket:54715 - Estatus:Autorizado

Período Electoral	PRECAMPAÑA
Ámbito	Local
Partido Político	PARTIDO REVOLUCIONARIO INSTITUCIONAL
Otro Partido	
Nombre Candidato	MANUEL HUMBERTO COTA JIMENEZ
Descripción del Cargo	GOBERNADOR
Otro Cargo	
Lema / Versión	SOMOS LA FORTALEZA DE NAYARIT

Entidad	NAYARIT
Municipio	TEPIC
Colonia	2 DE AGOSTO
Calle	INSURGENTES
Número	SN
Entre calle	IDEALES DE LA JUSTICIA
Y Calle	IXTLAN
C.P.	63175
Referencia	PUENTE DE LA 2 DE AGOSTO
Distritos Federales	
Distritos Locales	DISTRITO VI

Observaciones

Tamaño Ancho: 6 metros, alto: 5 metros

Tipo Anuncio PANORÁMICOS



Sistema Integral de Monitoreo de Espectaculares
Reporte de recorrido

Usuario leandro.flores Fecha Encuesta: 2/14/2017 2:37:50 PM

Id Encuesta: 125743 - Ticket:54715 - Estatus:Autorizado

Período Electoral	PRECAMPAÑA
Ámbito	Local
Partido Político	PARTIDO REVOLUCIONARIO INSTITUCIONAL
Otro Partido	
Nombre Candidato	MANUEL HUMBERTO COTA JIMENEZ
Descripción del Cargo	GOBERNADOR
Otro Cargo	
Lema / Versión	SOMOS LA FORTALEZA DE NAYARIT

Entidad	NAYARIT
Municipio	TEPIC
Colonia	LOS SAUCES
Calle	LAZARO RUBIO
Número	SN
Entre calle	DATIL
Y Calle	SIN NOMBRE
C.P.	63197
Referencia	ESTETICA LAURITA
Distritos Federales	
Distritos Locales	DISTRITO VI

Observaciones	NINGUNA
----------------------	---------

Tamaño	Ancho: 1 metros, alto: 50 metros
---------------	----------------------------------



Tipo Anuncio	MANTAS
---------------------	--------



Sistema Integral de Monitoreo de Espectaculares

Reporte de recorrido

Usuario alfonso.hernandezr Fecha Encuesta: 2/25/2017 1:56:15 PM

Id Encuesta: 125746 - Ticket:54717 - Estatus:Autorizado

Período Electoral	PRECAMPAÑA
Ámbito	Local
Partido Político	PARTIDO REVOLUCIONARIO INSTITUCIONAL
Otro Partido	
Nombre Candidato	MANUEL HUMBERTO COTA JIMÉNEZ
Descripción del Cargo	GOBERNADOR
Otro Cargo	
Lema / Versión	SOMOS LA FORTALEZA DE NAYARIT

Entidad	NAYARIT
Municipio	SANTIAGO IXCUINTLA
Colonia	CENTRO
Calle	SANTOS DEGOLLADO
Número	SN
Entre calle	NICOLÁS BRAVO
Y Calle	MORELOS
C.P.	63550
Referencia	EN LA CTM
Distritos Federales	
Distritos Locales	DISTRITO V

Observaciones

Tamaño Ancho: 1 metros, alto: 2.5 metros

Tipo Anuncio MANTAS



Sistema Integral de Monitoreo de Espectaculares

Reporte de recorrido

Usuario leandro.flores Fecha Encuesta: 2/14/2017 11:58:07 AM

Id Encuesta: 125979 - Ticket:54748 - Estatus: Autorizado

Período Electoral	PRECAMPAÑA
Ámbito	Local
Partido Político	PARTIDO REVOLUCIONARIO INSTITUCIONAL
Otro Partido	
Nombre Candidato	MANUEL HUMBERTO COTA JIMENEZ
Descripción del Cargo	GOBERNADOR
Otro Cargo	
Lema / Versión	SOMOS LA FORTALEZA DE NAYARIT

Entidad	NAYARIT
Municipio	XALISCO
Colonia	LAS BANDERAS
Calle	BOULEVAR TEPIC XALISCO
Número	SIN NUMERO
Entre calle	LIBRAMIETO NOGALES
Y Calle	TEPIC GUADALAJARA
C.P.	63000
Referencia	ESPECTACULAR UBICADO EN AREA VERDE
Distritos Federales	
Distritos Locales	DISTRITO XIV

Observaciones NINGUNA

Tamaño Ancho: 8 metros, alto: 7 metros

Tipo Anuncio PANORÁMICOS



Sistema Integral de Monitoreo de Espectaculares

Reporte de recorrido

Usuario leandro.flores Fecha Encuesta: 2/14/2017 1:10:49 PM

Id Encuesta: 125986 - Ticket:54748 - Estatus: Autorizado

Período Electoral	PRECAMPAÑA
Ámbito	Local
Partido Político	PARTIDO REVOLUCIONARIO INSTITUCIONAL
Otro Partido	
Nombre Candidato	MANUEL HUMBERTO COTA JIMENEZ
Descripción del Cargo	GOBERNADOR
Otro Cargo	
Lema / Versión	SOMOS LA FORTALEZA DE NAYARIT

Entidad	NAYARIT
Municipio	XALISCO
Colonia	EL INDIO
Calle	BOULEVAR TEPIC XALISCO
Número	SIN NÚMERO
Entre calle	SANGANGUEY
Y Calle	GUERRERO
C.P.	63787
Referencia	INSTALADO EN CASA HABITACIÓN Y FRENTE A UN PUENTE
Distritos Federales	
Distritos Locales	DISTRITO XIV

Observaciones NINGUNA

Tamaño Ancho: 9 metros, alto: 6 metros

Tipo Anuncio PANORÁMICOS



Sistema Integral de Monitoreo de Espectaculares

Reporte de recorrido

Usuario alfonso.hernandezr Fecha Encuesta: 2/25/2017 12:34:38 PM

Id Encuesta: 125996 - Ticket:54716 - Estatus:Autorizado

Período Electoral PRECampaña
Ámbito Local

Entidad Nayarit
Municipio Santiago Ixcuintla
Colonia Cuahtemoc
Calle Primera Corregidora
Número 82
Entre calle Amado Nervo
Y Calle Pipila
C.P. 63330
Referencia Frente al Cerro Grande
Distritos Federales
Distritos Locales Distrito V

Partido Político Partido Revolucionario Institucional
Otro Partido
Nombre Candidato Manuel Humberto Cota Jimenez
Descripción del Cargo Gobernador
Otro Cargo
Lema / Versión Somos la Fortaleza de Nayarit

Observaciones Dos Pendones

Tamaño Ancho: 1 metros, alto: 2.5 metros

Tipo Anuncio Mantas



Sistema Integral de Monitoreo de Espectaculares

Reporte de recorrido

Usuario alfonso.hernandezr Fecha Encuesta: 2/25/2017 12:48:04 PM

Id Encuesta: 125997 - Ticket:54716 - Estatus:Autorizado

Período Electoral	PRECAMPAÑA
Ámbito	Local
Partido Político	PARTIDO REVOLUCIONARIO INSTITUCIONAL
Otro Partido	
Nombre Candidato	MANUEL HUMBERTO COTA JIMENEZ
Descripción del Cargo	GOBERNADOR
Otro Cargo	
Lema / Versión	SOMOS LA FORTALEZA DE NAYARIT

Entidad	NAYARIT
Municipio	SANTIAGO IXCUINTLA
Colonia	CUAUHTEMOC
Calle	PRIMERA CORREGIDORA
Número	108
Entre calle	AMADO NERVO
Y Calle	PIPILA
C.P.	63360
Referencia	EN PESCADERIA
Distritos Federales	
Distritos Locales	DISTRITO V

Observaciones SE OBSERVAN DOS PENDONES

Tamaño Ancho: 1 metros, alto: 2.5 metros



Tipo Anuncio MANTAS



Sistema Integral de Monitoreo de Espectaculares

Reporte de recorrido

Usuario alfonso.hernandezr Fecha Encuesta: 2/25/2017 12:55:51 PM

Id Encuesta: 125998 - Ticket:54716 - Estatus:Autorizado

Período Electoral	PRECAMPAÑA
Ámbito	Local
Partido Político	PARTIDO REVOLUCIONARIO INSTITUCIONAL
Otro Partido	
Nombre Candidato	MANUEL HUMBERTO COTA JIMENEZ
Descripción del Cargo	GOBERNADOR
Otro Cargo	
Lema / Versión	SOMOS LA FORTALEZA DE NAYARIT

Entidad	NAYARIT
Municipio	SANTIAGO IXCUINTLA
Colonia	CUAUHTEMOC
Calle	SALIDA TEPIC
Número	40
Entre calle	NAYAR
Y Calle	VENUSTIANO CARRANZA
C.P.	63330
Referencia	ENFRENTE AL IMSS
Distritos Federales	
Distritos Locales	DISTRITO V

Observaciones SE OBSERVA TRES PENDONES

Tamaño Ancho: 1 metros, alto: 2.5 metros

Tipo Anuncio MANTAS



Sistema Integral de Monitoreo de Espectaculares

Reporte de recorrido

Usuario alfonso.hernandezr Fecha Encuesta: 2/25/2017 1:02:55 PM

Id Encuesta: 125999 - Ticket:54716 - Estatus:Autorizado

Período Electoral	PRECAMPAÑA
Ámbito	Local
Partido Político	PARTIDO REVOLUCIONARIO INSTITUCIONAL
Otro Partido	
Nombre Candidato	MANUEL HUMBERTO COTA JIMÉNEZ
Descripción del Cargo	GOBERNADOR
Otro Cargo	
Lema / Versión	SOMOS LA FORTALEZA DE NAYARIT

Entidad	NAYARIT
Municipio	SANTIAGO IXCUINTLA
Colonia	CUAUHTEMOC
Calle	SALIDA TEPIC
Número	SN
Entre calle	EMILIANO ZAPATA
Y Calle	PINO SUAREZ
C.P.	63330
Referencia	FRENTE A GASOLINERA
Distritos Federales	
Distritos Locales	DISTRITO V

Observaciones

Tamaño Ancho: 9 metros, alto: 4 metros

Tipo Anuncio PANORÁMICOS



Sistema Integral de Monitoreo de Espectaculares

Reporte de recorrido

Usuario alfonso.hernandezr Fecha Encuesta: 2/25/2017 1:22:27 PM

Id Encuesta: 126002 - Ticket:54716 - Estatus: Autorizado

Período Electoral	PRECAMPAÑA
Ámbito	Local
Partido Político	PARTIDO REVOLUCIONARIO INSTITUCIONAL
Otro Partido	
Nombre Candidato	MANUEL HUMBERTO COTA JIMÉNEZ
Descripción del Cargo	GOBERNADOR
Otro Cargo	
Lema / Versión	SOMOS LA FORTALEZA DE NAYARIT

Entidad	NAYARIT
Municipio	SANTIAGO IXCUINTLA
Colonia	CENTRO
Calle	AMADO NERVO
Número	14
Entre calle	VERACRUZ
Y Calle	LUIS FIGUEROA
C.P.	63330
Referencia	ARRIBA DE CREMERÍA Y ABARROTÉS
Distritos Federales	
Distritos Locales	DISTRITO V

Observaciones SE OBSERVAN TRES PENDONES

Tamaño Ancho: 1 metros, alto: 2.5 metros

Tipo Anuncio MANTAS



Sistema Integral de Monitoreo de Espectaculares

Reporte de recorrido

Usuario joel.diaza Fecha Encuesta: 3/8/2017 2:42:23 PM

Id Encuesta: 126644 - Ticket:54855 - Estatus: Autorizado

Período Electoral	PRECAMPAÑA
Ámbito	Local
Partido Político	PARTIDO REVOLUCIONARIO INSTITUCIONAL
Otro Partido	
Nombre Candidato	MANUEL HUMBERTO COTA JIMENEZ
Descripción del Cargo	GOBERNADOR
Otro Cargo	
Lema / Versión	SOMOS LA FORTALEZA DE NAYARIT

Entidad	NAYARIT
Municipio	TECUALA
Colonia	CENTRO
Calle	ZARAGOZA
Número	20
Entre calle	MEXICO
Y Calle	GUANAJUATO
C.P.	63440
Referencia	ENFRENTE DE LA PLAZUELA
Distritos Federales	
Distritos Locales	DISTRITO II

Observaciones

Tamaño Ancho: 8 metros, alto: 2 metros



Tipo Anuncio MANTAS



Sistema Integral de Monitoreo de Espectaculares

Reporte de recorrido

Usuario joel.diaza Fecha Encuesta: 3/8/2017 2:53:40 PM

Id Encuesta: 126645 - Ticket:54855 - Estatus:Autorizado

Período Electoral	PRECAMPAÑA
Ámbito	Local
Partido Político	PARTIDO REVOLUCIONARIO INSTITUCIONAL
Otro Partido	
Nombre Candidato	MANUEL HUMBERTO COTA JIMENEZ
Descripción del Cargo	GOBERNADOR
Otro Cargo	
Lema / Versión	SOMOS LA FORTALEZA DE NAYARIT

Entidad	NAYARIT
Municipio	TECUALA
Colonia	CENTRO
Calle	ZARAGOZA
Número	SN
Entre calle	GUANAJUATO
Y Calle	GUADALAJARA
C.P.	63440
Referencia	AL LADO TELCEL
Distritos Federales	
Distritos Locales	DISTRITO II

Observaciones

Tamaño Ancho: 3.5 metros, alto: 2.5 metros

Tipo Anuncio MANTAS



Sistema Integral de Monitoreo de Espectaculares

Reporte de recorrido

Usuario pedro.torres Fecha Encuesta: 3/9/2017 1:33:33 PM

Id Encuesta: 126662 - Ticket:54860 - Estatus:Autorizado

Período Electoral	PRECAMPAÑA
Ámbito	Local
Partido Político	PARTIDO REVOLUCIONARIO INSTITUCIONAL
Otro Partido	
Nombre Candidato	NINGUNO
Descripción del Cargo	INSTITUCIONAL LOCAL
Otro Cargo	
Lema / Versión	SIGUE NAYARIT CONTIGO SE PUEDE

Entidad	NAYARIT
Municipio	IXTLÁN DEL RÍO
Colonia	ESTEBAN B. CALDERON
Calle	JUSTO BARAJAS
Número	SIN NUMERO
Entre calle	VOLCAN
Y Calle	CERRO DE LA CONTADORA
C.P.	63959
Referencia	SOBRE PUENTE
Distritos Federales	
Distritos Locales	DISTRITO XVI

Observaciones NINGUNA

Tamaño Ancho: 6 metros, alto: 4 metros

Tipo Anuncio PANORÁMICOS



Sistema Integral de Monitoreo de Espectaculares

Reporte de recorrido

Usuario alfonso.hernandezr Fecha Encuesta: 3/9/2017 1:26:43 PM

Id Encuesta: 126668 - Ticket:54863 - Estatus: Autorizado

Período Electoral	PRECAMPAÑA
Ámbito	Local
Partido Político	PARTIDO REVOLUCIONARIO INSTITUCIONAL
Otro Partido	
Nombre Candidato	MANUEL HUMBERTO COTA JIMENEZ
Descripción del Cargo	GOBERNADOR
Otro Cargo	
Lema / Versión	SOMOS LAS FORTALEZA DE NAYARIT

Entidad	NAYARIT
Municipio	ACAPONETA
Colonia	LAS MOJONERAS
Calle	CHAPULTEPEC
Número	S/N
Entre calle	AMADO NERVO
Y Calle	PROFESOR JOSE ALEMÁN SANCHEZ
C.P.	63400
Referencia	SALIDA A HUAJICORI
Distritos Federales	
Distritos Locales	DISTRITO I

Observaciones SON 3 PENDONES

Tamaño Ancho: 1 metros, alto: 2.5 metros

Tipo Anuncio MANTAS



Sistema Integral de Monitoreo de Espectaculares

Reporte de recorrido

Usuario oscar.barragan Fecha Encuesta: 3/8/2017 7:06:38 PM

Id Encuesta: 126684 - Ticket:54867 - Estatus:Autorizado

Período Electoral	PRECAMPAÑA
Ámbito	Local
Partido Político	PARTIDO REVOLUCIONARIO INSTITUCIONAL
Otro Partido	
Nombre Candidato	MANUEL HUMBERTO COTA JIMENEZ
Descripción del Cargo	GOBERNADOR
Otro Cargo	
Lema / Versión	SOMOS LA FORTALEZA DE NAYARIT

Entidad	NAYARIT
Municipio	DEL NAYAR
Colonia	CENTRO
Calle	SIN NOMBRE
Número	SIN NÚMERO
Entre calle	SIN NOMBRE
Y Calle	SIN NOMBRE
C.P.	63530
Referencia	CASA DE ADOBE EN ANDADOR PARA EL RIO
Distritos Federales	
Distritos Locales	DISTRITO III

Observaciones MENCIONA QUE ES PRECANDIDATO A GOBERNADOR

Tamaño Ancho: 1.5 metros, alto: .8 metros

Tipo Anuncio PROPAGANDA UTILITARIA



Sistema Integral de Monitoreo de Espectaculares

Reporte de recorrido

Usuario oscar.barragan Fecha Encuesta: 3/9/2017 12:28:51 PM

Id Encuesta: 126693 - Ticket:54868 - Estatus:Autorizado

Período Electoral	PRECAMPAÑA
Ámbito	Local
Partido Político	PARTIDO REVOLUCIONARIO INSTITUCIONAL
Otro Partido	
Nombre Candidato	NINGUNO
Descripción del Cargo	INSTITUCIONAL LOCAL
Otro Cargo	
Lema / Versión	TRANSFORMANDO A MEXICO

Entidad	NAYARIT
Municipio	DEL NAYAR
Colonia	SAN FRANCISCO
Calle	SIN NOMBRE
Número	SN
Entre calle	SIN NOMBRE
Y Calle	SIN NOMBRE
C.P.	63530
Referencia	POR EL JARDIN DE NIÑOS
Distritos Federales	
Distritos Locales	DISTRITO III

Observaciones NO

Tamaño Ancho: 3 metros, alto: 1.4 metros

Tipo Anuncio MUROS



Sistema Integral de Monitoreo de Espectaculares
Reporte de recorrido

Usuario oscar.barragan Fecha Encuesta: 3/9/2017 12:32:28 PM

Id Encuesta: 126694 - Ticket:54868 - Estatus:Autorizado

Período Electoral	PRECAMPAÑA
Ámbito	Local
Partido Político	PARTIDO REVOLUCIONARIO INSTITUCIONAL
Otro Partido	
Nombre Candidato	NINGUNO
Descripción del Cargo	INSTITUCIONAL LOCAL
Otro Cargo	
Lema / Versión	TRANSFORMANDO A MEXICO

Entidad	NAYARIT
Municipio	DEL NAYAR
Colonia	SAN FRANCISCO
Calle	SIN NOMBRE
Número	SN
Entre calle	SIN NOMBRE
Y Calle	SIN NOMBRE
C.P.	63530
Referencia	JUNTO A FARMACIA COMUNITARIA MIXTA
Distritos Federales	
Distritos Locales	DISTRITO III

Observaciones NO

Tamaño Ancho: 2.5 metros, alto: 1.3 metros

Tipo Anuncio MUROS


Sistema Integral de Monitoreo de Espectaculares

Reporte de recorrido

Usuario oscar.barragan Fecha Encuesta: 3/9/2017 12:36:05 PM

Id Encuesta: 126695 - Ticket:54868 - Estatus:Autorizado

Período Electoral	PRECAMPAÑA
Ámbito	Local
Partido Político	PARTIDO REVOLUCIONARIO INSTITUCIONAL
Otro Partido	
Nombre Candidato	NINGUNO
Descripción del Cargo	INSTITUCIONAL LOCAL
Otro Cargo	
Lema / Versión	TRANSFORMANDO A MEXICO

Entidad	NAYARIT
Municipio	DEL NAYAR
Colonia	SAN FRANCISCO
Calle	SIN NOMBRE
Número	SN
Entre calle	SIN NOMBRE
Y Calle	SIN NOMBRE
C.P.	63530
Referencia	POR LA UNIDAD MEDICA REGIONAL DEL IMSS
Distritos Federales	
Distritos Locales	DISTRITO III

Observaciones NO

Tamaño Ancho: 5 metros, alto: 1.6 metros

Tipo Anuncio MUROS



Sistema Integral de Monitoreo de Espectaculares

Reporte de recorrido

Usuario oscar.barragan Fecha Encuesta: 3/9/2017 1:05:43 PM

Id Encuesta: 126696 - Ticket:54868 - Estatus: Autorizado

Período Electoral	PRECAMPAÑA
Ámbito	Local
Partido Político	PARTIDO REVOLUCIONARIO INSTITUCIONAL
Otro Partido	
Nombre Candidato	MANUEL HUMBERTO COTA JIMENEZ
Descripción del Cargo	GOBERNADOR
Otro Cargo	
Lema / Versión	SOMOS LA FORTALEZA DE NAYARIT

Entidad	NAYARIT
Municipio	DEL NAYAR
Colonia	BARRIO DE GUADALUPE
Calle	CARRETERA JESUS MARIA A LA GUERRA
Número	SN
Entre calle	SIN NOMBRE
Y Calle	SIN NOMBRE
C.P.	63530
Referencia	NO
Distritos Federales	
Distritos Locales	DISTRITO III

Observaciones LEYENDA PRECANDIDATO A GOBERNADOR

Tamaño Ancho: 1.2 metros, alto: .6 metros



Tipo Anuncio PROPAGANDA UTILITARIA



Sistema Integral de Monitoreo de Espectaculares

Reporte de recorrido

Usuario oscar.barragan Fecha Encuesta: 3/9/2017 1:39:34 PM

Id Encuesta: 126697 - Ticket:54868 - Estatus:Autorizado

Período Electoral	PRECAMPAÑA
Ámbito	Local
Partido Político	PARTIDO REVOLUCIONARIO INSTITUCIONAL
Otro Partido	
Nombre Candidato	NINGUNO
Descripción del Cargo	INSTITUCIONAL LOCAL
Otro Cargo	
Lema / Versión	TRANSFORMANDO A MEXICO

Entidad	NAYARIT
Municipio	DEL NAYAR
Colonia	JESUS MARIA
Calle	CARRETERA JESUS MARIA A LA GUERRA
Número	SN
Entre calle	SIN NOMBRE
Y Calle	SIN NOMBRE
C.P.	63530
Referencia	POR EL PUENTE
Distritos Federales	
Distritos Locales	DISTRITO III

Observaciones NO

Tamaño Ancho: 3 metros, alto: 1.7 metros

Tipo Anuncio MUROS



Sistema Integral de Monitoreo de Espectaculares
Reporte de recorrido

Usuario pedro.torres Fecha Encuesta: 3/10/2017 12:57:30 PM

Id Encuesta: 126730 - Ticket:54873 - Estatus: Autorizado

Período Electoral	PRECAMPAÑA
Ámbito	Local
Partido Político	PARTIDO REVOLUCIONARIO INSTITUCIONAL
Otro Partido	
Nombre Candidato	NINGUNO
Descripción del Cargo	INSTITUCIONAL LOCAL
Otro Cargo	
Lema / Versión	#SOMOS PRI

Entidad	NAYARIT
Municipio	ROSAMORADA
Colonia	ENTRADA
Calle	FERROCARRIL
Número	SIN NUMERO
Entre calle	INSURGENTES
Y Calle	YUCATAN
C.P.	63630
Referencia	ESQUINA A 100 METROS DE EL ARCO DE ENTRADA
Distritos Federales	
Distritos Locales	DISTRITO II

Observaciones NINGUNA

Tamaño Ancho: 17 metros, alto: 2 metros

Tipo Anuncio MUROS


Sistema Integral de Monitoreo de Espectaculares

Reporte de recorrido

Usuario pedro.torres Fecha Encuesta: 3/10/2017 1:04:12 PM

Id Encuesta: 126731 - Ticket:54873 - Estatus:Autorizado

Período Electoral	PRECAMPAÑA
Ámbito	Local
Partido Político	PARTIDO REVOLUCIONARIO INSTITUCIONAL
Otro Partido	
Nombre Candidato	NINGUNO
Descripción del Cargo	INSTITUCIONAL LOCAL
Otro Cargo	
Lema / Versión	#SOMOS PRI

Entidad	NAYARIT
Municipio	ROSAMORADA
Colonia	INSURGENTES
Calle	INSURGENTES
Número	SIN NUNERO
Entre calle	FERROCARRIL
Y Calle	VENUSTIANO CARRANZA
C.P.	63630
Referencia	CALLE PRINCIPAL
Distritos Federales	
Distritos Locales	DISTRITO II

Observaciones NINGUNA

Tamaño Ancho: 6 metros, alto: 1.8 metros

Tipo Anuncio MUROS



Sistema Integral de Monitoreo de Espectaculares

Reporte de recorrido

Usuario pedro.torres Fecha Encuesta: 3/10/2017 1:23:35 PM

Id Encuesta: 126732 - Ticket:54873 - Estatus:Autorizado

Período Electoral	PRECAMPAÑA
Ámbito	Local
Partido Político	PARTIDO REVOLUCIONARIO INSTITUCIONAL
Otro Partido	
Nombre Candidato	NINGUNO
Descripción del Cargo	INSTITUCIONAL LOCAL
Otro Cargo	
Lema / Versión	#SOMOS PRI

Entidad	NAYARIT
Municipio	ROSAMORADA
Colonia	CENTRO
Calle	JALISCO
Número	SIN NUMERO
Entre calle	BELISARIO DOMINGUES
Y Calle	SINALOA
C.P.	63630
Referencia	BARDA A UN COSTADO DE CASA DE DOS PISOS COLOR CAFE Y NARANJA
Distritos Federales	
Distritos Locales	DISTRITO II

Observaciones NINGUNA

Tamaño Ancho: 9 metros, alto: 2 metros

Tipo Anuncio MUROS



Sistema Integral de Monitoreo de Espectaculares

Reporte de recorrido

Usuario pedro.torres Fecha Encuesta: 3/10/2017 1:34:11 PM

Id Encuesta: 126733 - Ticket:54873 - Estatus:Autorizado

Período Electoral	PRECAMPAÑA
Ámbito	Local
Partido Político	PARTIDO REVOLUCIONARIO INSTITUCIONAL
Otro Partido	
Nombre Candidato	NINGUNO
Descripción del Cargo	INSTITUCIONAL LOCAL
Otro Cargo	
Lema / Versión	#SOMOSPRI

Entidad	NAYARIT
Municipio	ROSAMORADA
Colonia	CENTRO
Calle	MEXICO
Número	SIN NUMERO
Entre calle	ABASOLO
Y Calle	BELISARIO DOMINGUES
C.P.	63630
Referencia	MURO INSTALADO FRENTE A REFACCIONES Y SERVICIOS RUBALCAVA
Distritos Federales	
Distritos Locales	DISTRITO II

Observaciones NINGUNA

Tamaño Ancho: 5.7 metros, alto: 1.9 metros

Tipo Anuncio MUROS



Sistema Integral de Monitoreo de Espectaculares

Reporte de recorrido

Usuario pedro.torres Fecha Encuesta: 3/10/2017 1:38:26 PM

Id Encuesta: 126734 - Ticket:54873 - Estatus: Autorizado

Período Electoral	PRECAMPAÑA
Ámbito	Local
Partido Político	PARTIDO REVOLUCIONARIO INSTITUCIONAL
Otro Partido	
Nombre Candidato	NINGUNO
Descripción del Cargo	INSTITUCIONAL LOCAL
Otro Cargo	
Lema / Versión	#SOMOS PRI

Entidad	NAYARIT
Municipio	ROSAMORADA
Colonia	CENTRO
Calle	BELISARIO DOMINGUEZ
Número	SIN NUMERO
Entre calle	MEXICO
Y Calle	JUAREZ
C.P.	63630
Referencia	UBICADA A UN COSTADO DE UNA CASA HABITACION COLOR VERDE Y TINTO
Distritos Federales	
Distritos Locales	DISTRITO II

Observaciones NINGUNA

Tamaño Ancho: 6.9 metros, alto: 2.2 metros

Tipo Anuncio MUROS



Sistema Integral de Monitoreo de Espectaculares

Reporte de recorrido

Usuario pedro.torres Fecha Encuesta: 3/10/2017 1:42:57 PM

Id Encuesta: 126735 - Ticket:54873 - Estatus: Autorizado

Período Electoral	PRECAMPAÑA
Ámbito	Local
Partido Político	PARTIDO REVOLUCIONARIO INSTITUCIONAL
Otro Partido	
Nombre Candidato	NINGUNO
Descripción del Cargo	INSTITUCIONAL LOCAL
Otro Cargo	
Lema / Versión	#SOMOS PRI

Entidad	NAYARIT
Municipio	ROSAMORADA
Colonia	CENTRO
Calle	ABASOLO
Número	SIN NUMERO
Entre calle	JUÁREZ
Y Calle	MEXICO
C.P.	63630
Referencia	BARDA EN LOCAL ABANDONADO
Distritos Federales	
Distritos Locales	DISTRITO II

Observaciones NINGUNA

Tamaño Ancho: 8.1 metros, alto: 2 metros

Tipo Anuncio MUROS



Sistema Integral de Monitoreo de Espectaculares

Reporte de recorrido

Usuario pedro.torres Fecha Encuesta: 3/10/2017 1:49:33 PM

Id Encuesta: 126736 - Ticket:54873 - Estatus: Autorizado

Período Electoral	PRECAMPAÑA
Ámbito	Local
Partido Político	PARTIDO REVOLUCIONARIO INSTITUCIONAL
Otro Partido	
Nombre Candidato	NINGUNO
Descripción del Cargo	INSTITUCIONAL LOCAL
Otro Cargo	
Lema / Versión	#SOMOS PRI

Entidad	NAYARIT
Municipio	ROSAMORADA
Colonia	INSURGENTES
Calle	QUERETARO
Número	SIN NUMERO
Entre calle	INSURGENTES
Y Calle	YUCATAN
C.P.	63630
Referencia	BARDA UBICADA AL CENTRO DE LA CUADRA
Distritos Federales	
Distritos Locales	DISTRITO II

Observaciones NINGUNA

Tamaño Ancho: 6.4 metros, alto: 1.6 metros

Tipo Anuncio MUROS



Sistema Integral de Monitoreo de Espectaculares

Reporte de recorrido

Usuario david.ponce Fecha Encuesta: 3/10/2017 12:10:29 PM

Id Encuesta: 126777 - Ticket:54878 - Estatus:Autorizado


Período Electoral	PRECAMPAÑA
Ámbito	Local
Partido Político	PARTIDO REVOLUCIONARIO INSTITUCIONAL
Otro Partido	
Nombre Candidato	JUAN RAMON CERVANTES GOMEZ
Descripción del Cargo	GOBERNADOR
Otro Cargo	
Lema / Versión	EXPERIENCIA QUE UNE

Entidad	NAYARIT
Municipio	TEPIC
Colonia	INDEPENDENCIA
Calle	ALHÓNDIGA DE GRANADITAS
Número	SN
Entre calle	YESCA
Y Calle	JACARANDAS
C.P.	63135
Referencia	AUN COSTADO DE VOLKS CASTRO
Distritos Federales	
Distritos Locales	DISTRITO VI

Observaciones

Tamaño Ancho: 7 metros, alto: 5 metros

Tipo Anuncio PANORÁMICOS



Sistema Integral de Monitoreo de Espectaculares

Reporte de recorrido

Usuario alfonso.hernandezr Fecha Encuesta: 3/10/2017 3:17:26 PM

Id Encuesta: 126788 - Ticket:54882 - Estatus: Autorizado

Período Electoral	PRECAMPAÑA
Ámbito	Local
Partido Político	PARTIDO REVOLUCIONARIO INSTITUCIONAL
Otro Partido	
Nombre Candidato	MANUEL HUMBERTO COTA JIMENEZ
Descripción del Cargo	GOBERNADOR
Otro Cargo	
Lema / Versión	SOMOS LA FORTALEZA DE NAYARIT

Entidad	NAYARIT
Municipio	AMATLÁN DE CAÑAS
Colonia	CENTRO
Calle	JUAREZ
Número	SN
Entre calle	JUAN ESCUTIA
Y Calle	MALECON
C.P.	63960
Referencia	FRENTE AL CENTRO DE SALUD
Distritos Federales	
Distritos Locales	DISTRITO II

Observaciones

Tamaño Ancho: 1 metros, alto: 2.5 metros



Tipo Anuncio PROPAGANDA UTILITARIA



Sistema Integral de Monitoreo de Espectaculares

Reporte de recorrido

Usuario alfonso.hernandezr Fecha Encuesta: 3/14/2017 11:36:06 AM

Id Encuesta: 127036 - Ticket:54923 - Estatus: Autorizado

Período Electoral PRECampaña
Ámbito Local

Entidad Nayarit
Municipio Tepic
Colonia Centro
Calle Guadalajara
Número 350
Entre calle Ignacio Zaragoza
Y Calle Victoria
C.P. 63000
Referencia Esquina con la preparatoria 13
Distritos Federales
Distritos Locales Distrito VII

Partido Político Partido Revolucionario Institucional
Otro Partido
Nombre Candidato Manuel Humberto Cota Jiménez
Descripción del Cargo Gobernador
Otro Cargo
Lema / Versión Somos la Fortaleza de Nayarit

Observaciones

Tamaño Ancho: 5.8 metros, alto: 1.8 metros

Tipo Anuncio Mantas



Sistema Integral de Monitoreo de Espectaculares

Reporte de recorrido

Usuario alfonso.hernandezr Fecha Encuesta: 3/14/2017 12:36:08 PM

Id Encuesta: 127040 - Ticket:54923 - Estatus:Autorizado

Período Electoral	PRECAMPAÑA
Ámbito	Local
Partido Político	PARTIDO REVOLUCIONARIO INSTITUCIONAL
Otro Partido	
Nombre Candidato	MANUEL HUMBERTO COTA JIMENEZ
Descripción del Cargo	GOBERNADOR
Otro Cargo	
Lema / Versión	SOMOS LA FORTALEZA DE NAYARIT

Entidad	NAYARIT
Municipio	TEPIC
Colonia	EL RUBÍ
Calle	AV AGUAMILPA
Número	SN
Entre calle	CUARZO
Y Calle	CAMINO VIEJO A LA CANTERA
C.P.	63173
Referencia	A 500 METROS DE LEY EXPRESS
Distritos Federales	
Distritos Locales	DISTRITO VI

Observaciones

Tamaño Ancho: 9 metros, alto: 6 metros

Tipo Anuncio PANORÁMICOS



Sistema Integral de Monitoreo de Espectaculares

Reporte de recorrido

Usuario alfonso.hernandezr Fecha Encuesta: 3/15/2017 2:28:59 PM

Id Encuesta: 127173 - Ticket:54953 - Estatus:Autorizado

Período Electoral	PRECAMPAÑA
Ámbito	Local
Partido Político	PARTIDO REVOLUCIONARIO INSTITUCIONAL
Otro Partido	
Nombre Candidato	MANUEL HUMBERTO COTA JIMÉNEZ
Descripción del Cargo	GOBERNADOR
Otro Cargo	
Lema / Versión	SOMOS LA FORTALEZA DE NAYARIT

Entidad	NAYARIT
Municipio	COMPOSTELA
Colonia	LAS VARAS
Calle	ADOLFO LOPEZ MATEOS
Número	SN
Entre calle	TLAXCALA
Y Calle	VENUSTIANO CARRANZA
C.P.	63715
Referencia	A UN COSTADO DEL OXXO
Distritos Federales	
Distritos Locales	DISTRITO III

Observaciones

Tamaño Ancho: 9 metros, alto: 3 metros

Tipo Anuncio PANORÁMICOS



Sistema Integral de Monitoreo de Espectaculares

Reporte de recorrido

Usuario alfonso.hernandezr Fecha Encuesta: 3/15/2017 2:35:09 PM

Id Encuesta: 127174 - Ticket:54953 - Estatus: Autorizado

Período Electoral	PRECAMPAÑA
Ámbito	Local
Partido Político	PARTIDO REVOLUCIONARIO INSTITUCIONAL
Otro Partido	
Nombre Candidato	MANUEL HUMBERTO COTA JIMÉNEZ
Descripción del Cargo	GOBERNADOR
Otro Cargo	
Lema / Versión	SOMOS LA FORTALEZA DE NAYARIT

Entidad	NAYARIT
Municipio	COMPOSTELA
Colonia	LAS VARAS
Calle	ADOLFO LOPEZ MATEOS
Número	SN
Entre calle	PUEBLA
Y Calle	ABASOLO
C.P.	63715
Referencia	FRENTE A FUNERALES SAN JOSÉ YO
Distritos Federales	
Distritos Locales	DISTRITO XV

Observaciones PENDÓN

Tamaño Ancho: 1 metros, alto: 2.5 metros



Tipo Anuncio PROPAGANDA UTILITARIA



Sistema Integral de Monitoreo de Espectaculares

Reporte de recorrido

Usuario oscar.barragan Fecha Encuesta: 3/15/2017 12:29:30 PM

Id Encuesta: 127235 - Ticket:54964 - Estatus: Autorizado

Período Electoral	PRECAMPAÑA
Ámbito	Local
Partido Político	PARTIDO REVOLUCIONARIO INSTITUCIONAL
Otro Partido	
Nombre Candidato	MANUEL HUMBERTO COTA JIMENEZ
Descripción del Cargo	GOBERNADOR
Otro Cargo	
Lema / Versión	SOMOS LA FORTALEZA DE NAYARIT

Entidad	NAYARIT
Municipio	HUAJICORI
Colonia	QUINQUIVINTA
Calle	MEXICO
Número	SN
Entre calle	MEXICO
Y Calle	MEXICO
C.P.	63480
Referencia	FRENTE A ESCUELA PRIMARIA
Distritos Federales	
Distritos Locales	DISTRITO I

Observaciones INSTALADO EN PARED CASA HABITACIÓN

Tamaño Ancho: .5 metros, alto: 1 metros

Tipo Anuncio MANTAS



Sistema Integral de Monitoreo de Espectaculares

Reporte de recorrido

Usuario oscar.barragan Fecha Encuesta: 3/15/2017 1:54:29 PM

Id Encuesta: 127236 - Ticket:54964 - Estatus: Autorizado

Período Electoral	PRECAMPAÑA
Ámbito	Local
Partido Político	PARTIDO REVOLUCIONARIO INSTITUCIONAL
Otro Partido	
Nombre Candidato	MANUEL HUMBERTO COTA JIMENEZ
Descripción del Cargo	GOBERNADOR
Otro Cargo	
Lema / Versión	SOMOS LA FORTALEZA DE NAYARIT

Entidad	NAYARIT
Municipio	HUAJICORI
Colonia	ENTRADA HUAJICORI
Calle	SALIDA A HUAJICORI
Número	SN
Entre calle	SALIDA HUAJICORI
Y Calle	SALIDA HUAJICORI
C.P.	63480
Referencia	CASA A LA SALIDA
Distritos Federales	
Distritos Locales	DISTRITO I

Observaciones INSTALADO EN CERCO DE CASA

Tamaño Ancho: .5 metros, alto: 1 metros

Tipo Anuncio MANTAS



Sistema Integral de Monitoreo de Espectaculares

Reporte de recorrido

Usuario oscar.barragan Fecha Encuesta: 3/15/2017 1:59:16 PM

Id Encuesta: 127237 - Ticket:54964 - Estatus: Autorizado

Período Electoral	PRECAMPAÑA
Ámbito	Local
Partido Político	PARTIDO REVOLUCIONARIO INSTITUCIONAL
Otro Partido	
Nombre Candidato	MANUEL HUMBERTO COTA JIMENEZ
Descripción del Cargo	GOBERNADOR
Otro Cargo	
Lema / Versión	SOMOS LA FORTALEZA DE NAYARIT

Entidad	NAYARIT
Municipio	HUAJICORI
Colonia	EJIDO PACHECO
Calle	SALIDA HUAJICORI
Número	SN
Entre calle	SIN NOMBRE
Y Calle	SIN NOMBRE
C.P.	63480
Referencia	FRENTE ESCUELA
Distritos Federales	
Distritos Locales	DISTRITO I

Observaciones INSTALADO CERCA DE CASA

Tamaño Ancho: .5 metros, alto: 1 metros

Tipo Anuncio MANTAS



Sistema Integral de Monitoreo de Espectaculares
Reporte de recorrido

Usuario oscar.barragan Fecha Encuesta: 3/15/2017 11:56:53 AM

Id Encuesta: 127515 - Ticket:55041 - Estatus: Autorizado

Período Electoral	PRECAMPAÑA
Ámbito	Local
Partido Político	PARTIDO REVOLUCIONARIO INSTITUCIONAL
Otro Partido	
Nombre Candidato	MANUEL HUMBERTO COTA JIMENEZ
Descripción del Cargo	GOBERNADOR
Otro Cargo	
Lema / Versión	SOMOS LA FORTALEZA DE NAYARIT
Observaciones	PUENTE DE CAMOTLAN LOCALIDAD DE LA YESCA NAYARIT

Entidad	NAYARIT
Municipio	LA YESCA
Colonia	CENTRO
Calle	INSURGENTES
Número	SN
Entre calle	CORREGIDORA
Y Calle	SN
C.P.	00000
Referencia	CASA VERDE
Distritos Federales	
Distritos Locales	DISTRITO III

Tamaño Ancho: 1 metros, alto: 1 metros

Tipo Anuncio MANTAS


Sistema Integral de Monitoreo de Espectaculares

Reporte de recorrido

Usuario david.ponce Fecha Encuesta: 4/5/2017 12:06:40 PM

Id Encuesta: 127524 - Ticket:55043 - Estatus:Autorizado

Período Electoral	PRECAMPAÑA
Ámbito	Local
Partido Político	PARTIDO REVOLUCIONARIO INSTITUCIONAL
Otro Partido	
Nombre Candidato	CARLOS ALBERTO SALDATE CASTILLON
Descripción del Cargo	PRESIDENTE MUNICIPAL
Otro Cargo	
Lema / Versión	PARA REVIVIR TEPIC

Entidad	NAYARIT
Municipio	TEPIC
Colonia	LOS LOBOS
Calle	CARR TEPIC MAZATLAN
Número	SN
Entre calle	12 DE DICIEMBRE
Y Calle	JILGUEROS
C.P.	63200
Referencia	ENSEGUIDA GASOLINERA LOS LOBOS
Distritos Federales	
Distritos Locales	DISTRITO IX

Observaciones

Tamaño Ancho: 5 metros, alto: 2 metros

Tipo Anuncio PANORÁMICOS



Sistema Integral de Monitoreo de Espectaculares

Reporte de recorrido

Usuario david.ponce Fecha Encuesta: 4/5/2017 12:13:09 PM

Id Encuesta: 127525 - Ticket:55043 - Estatus:Autorizado

Período Electoral	PRECAMPAÑA
Ámbito	Local
Partido Político	PARTIDO REVOLUCIONARIO INSTITUCIONAL
Otro Partido	
Nombre Candidato	ROY ARGEL GOMEZ OLGUIN
Descripción del Cargo	DIPUTADO LOCAL
Otro Cargo	
Lema / Versión	PARA REVIVIR TEPIC

Entidad	NAYARIT
Municipio	TEPIC
Colonia	LOS LOBOS
Calle	CARR TEPIC MAZATLAN
Número	SN
Entre calle	12 DE DICIEMBRE
Y Calle	JILGUEROS
C.P.	63200
Referencia	ARRIBA DE TAPICERÍA
Distritos Federales	
Distritos Locales	DISTRITO VI

Observaciones ANUNCIO COMPARTIDO CON CARLOS SALDATE Y ROY GOMEZ

Tamaño Ancho: 8 metros, alto: 3 metros

Tipo Anuncio PANORÁMICOS



Sistema Integral de Monitoreo de Espectaculares

Reporte de recorrido

Usuario david.ponce Fecha Encuesta: 4/5/2017 12:48:20 PM

Id Encuesta: 127530 - Ticket:55044 - Estatus:Autorizado


Período Electoral	PRECAMPAÑA
Ámbito	Local
Partido Político	PARTIDO REVOLUCIONARIO INSTITUCIONAL
Otro Partido	
Nombre Candidato	CARLOS ALBERTO SALDATE CASTILLON
Descripción del Cargo	PRESIDENTE MUNICIPAL
Otro Cargo	
Lema / Versión	PARA REVIVIR TEPIC

Entidad	NAYARIT
Municipio	TEPIC
Colonia	FRACC LAS BRISAS
Calle	INSURGENTES
Número	SN
Entre calle	ALASKA
Y Calle	AV LAS BRISAS
C.P.	63117
Referencia	ENTRADA AL FRACC LAS BRISAS
Distritos Federales	
Distritos Locales	DISTRITO VI

Observaciones

Tamaño Ancho: 8 metros, alto: 5 metros

Tipo Anuncio PANORÁMICOS



Sistema Integral de Monitoreo de Espectaculares

Reporte de recorrido

Usuario david.ponce Fecha Encuesta: 4/5/2017 1:05:16 PM

Id Encuesta: 127533 - Ticket:55044 - Estatus:Autorizado

Período Electoral	PRECAMPAÑA
Ámbito	Local
Partido Político	PARTIDO REVOLUCIONARIO INSTITUCIONAL
Otro Partido	
Nombre Candidato	GERARDO HERNAN AGUIRRE BARRON
Descripción del Cargo	DIPUTADO LOCAL
Otro Cargo	
Lema / Versión	PARA REVIVIR TEPIC

Entidad	NAYARIT
Municipio	TEPIC
Colonia	LA HUERTA RESIDENCIAL
Calle	INSURGENTES
Número	SN
Entre calle	BUCERÍAS
Y Calle	FLORES MAGON
C.P.	63070
Referencia	A UN LADO DE MITSUBISHI
Distritos Federales	
Distritos Locales	DISTRITO IX

Observaciones

Tamaño Ancho: 8 metros, alto: 3 metros

Tipo Anuncio PANORÁMICOS



Sistema Integral de Monitoreo de Espectaculares

Reporte de recorrido

Usuario david.ponce Fecha Encuesta: 4/5/2017 1:15:04 PM

Id Encuesta: 127534 - Ticket:55044 - Estatus:Autorizado


Período Electoral	PRECAMPAÑA
Ámbito	Local
Partido Político	PARTIDO REVOLUCIONARIO INSTITUCIONAL
Otro Partido	
Nombre Candidato	CARLOS ALBERTO SALDATE CASTILLON
Descripción del Cargo	PRESIDENTE MUNICIPAL
Otro Cargo	
Lema / Versión	PARA REVIVIR TEPIC

Entidad	NAYARIT
Municipio	TEPIC
Colonia	SAN JUAN
Calle	JACARANDAS
Número	SN
Entre calle	INSURGENTES
Y Calle	MAGNOLIA
C.P.	63138
Referencia	ENSEGUIDA DHL
Distritos Federales	
Distritos Locales	DISTRITO IX

Observaciones

Tamaño Ancho: 10 metros, alto: 3 metros

Tipo Anuncio PANORÁMICOS



Sistema Integral de Monitoreo de Espectaculares

Reporte de recorrido

Usuario david.ponce Fecha Encuesta: 4/5/2017 2:04:37 PM


Id Encuesta: 127552 - Ticket:55046 - Estatus: Autorizado

Período Electoral	PRECAMPAÑA
Ámbito	Local
Partido Político	PARTIDO REVOLUCIONARIO INSTITUCIONAL
Otro Partido	
Nombre Candidato	DANIELA RAFAELA GURROLA GOMEZ
Descripción del Cargo	DIPUTADO LOCAL
Otro Cargo	
Lema / Versión	PARA REVIVIR TEPIC

Entidad	NAYARIT
Municipio	TEPIC
Colonia	CENTRO
Calle	INSURGENTES
Número	SN
Entre calle	ZACATECAS
Y Calle	SAN LUIS
C.P.	63000
Referencia	FRENTE A NODO VIAL
Distritos Federales	
Distritos Locales	DISTRITO XII

Observaciones ANUNCIO COMPARTIDO CON MAYRA RODRÍGUEZ PRE CANDIDATA A REGIDORA

Tamaño Ancho: 6 metros, alto: 2 metros



Tipo Anuncio PANORÁMICOS



Sistema Integral de Monitoreo de Espectaculares
Reporte de recorrido

Usuario david.ponce Fecha Encuesta: 4/5/2017 5:00:45 PM

Id Encuesta: 127585 - Ticket:55051 - Estatus:Autorizado

Período Electoral	PRECAMPAÑA
Ámbito	Local
Partido Político	PARTIDO REVOLUCIONARIO INSTITUCIONAL
Otro Partido	
Nombre Candidato	CARLOS ALBERTO SALDATE CASTILLON
Descripción del Cargo	PRESIDENTE MUNICIPAL
Otro Cargo	
Lema / Versión	PARA REVIVIR TEPIC

Entidad	NAYARIT
Municipio	TEPIC
Colonia	ENTRADA TEPIC
Calle	PERIFERICO
Número	SN
Entre calle	BLVD TEPIC XALISCO
Y Calle	PERIFERICO
C.P.	63400
Referencia	ENFRENTE AUTOZONE
Distritos Federales	
Distritos Locales	DISTRITO II

Observaciones
Tamaño Ancho: 5 metros, alto: 4 metros

Tipo Anuncio PANORÁMICOS


Sistema Integral de Monitoreo de Espectaculares
Reporte de recorrido

Usuario david.ponce Fecha Encuesta: 4/5/2017 5:10:59 PM

Id Encuesta: 127586 - Ticket:55051 - Estatus: Autorizado

Período Electoral	PRECAMPAÑA
Ámbito	Local
Partido Político	PARTIDO REVOLUCIONARIO INSTITUCIONAL
Otro Partido	
Nombre Candidato	KARINA ESPERANZA GARCIA ESPAÑA
Descripción del Cargo	DIPUTADO LOCAL
Otro Cargo	
Lema / Versión	PARA REVIVIR TEPIC

Entidad	NAYARIT
Municipio	TEPIC
Colonia	15 DE MAYO
Calle	BLVD TEPIC XALISCO
Número	SN
Entre calle	CALLE D
Y Calle	CALLE A
C.P.	63190
Referencia	A UN LADO DE BBVA
Distritos Federales	
Distritos Locales	DISTRITO XI

Observaciones	ANUNCIO COMPARTIDO CON OTONIEL PEREZ REGIDOR DISTRITO VIII
----------------------	--

Tamaño Ancho: 6 metros, alto: 4 metros

Tipo Anuncio PANORÁMICOS


Sistema Integral de Monitoreo de Espectaculares

Reporte de recorrido

Usuario david.ponce Fecha Encuesta: 4/5/2017 7:28:44 PM

Id Encuesta: 127597 - Ticket:55053 - Estatus:Autorizado

Período Electoral	PRECAMPAÑA
Ámbito	Local
Partido Político	PARTIDO REVOLUCIONARIO INSTITUCIONAL
Otro Partido	
Nombre Candidato	CARLOS ALBERTO SALDATE CASTILLON
Descripción del Cargo	PRESIDENTE MUNICIPAL
Otro Cargo	
Lema / Versión	PARA REVIVIR TEPIC

Entidad	NAYARIT
Municipio	TEPIC
Colonia	EL PUENTE DE SAN CAYETANO
Calle	INSURGENTES
Número	SN
Entre calle	COLOSIO
Y Calle	AGUAMILPA
C.P.	63194
Referencia	FRENTE ESCUELA PRIM PEDRO CASAS
Distritos Federales	
Distritos Locales	DISTRITO II

Observaciones

Tamaño Ancho: 8 metros, alto: 3 metros

Tipo Anuncio PANORÁMICOS



Sistema Integral de Monitoreo de Espectaculares
Reporte de recorrido

Usuario david.ponce Fecha Encuesta: 4/5/2017 7:57:14 PM

Id Encuesta: 127601 - Ticket:55053 - Estatus:Autorizado

Período Electoral	PRECAMPAÑA
Ámbito	Local
Partido Político	PARTIDO REVOLUCIONARIO INSTITUCIONAL
Otro Partido	
Nombre Candidato	DANIELA RAFAELA GURROLA GOMEZ
Descripción del Cargo	DIPUTADO LOCAL
Otro Cargo	
Lema / Versión	PARA REVIVIR TEPIC

Entidad	NAYARIT
Municipio	TEPIC
Colonia	VALLE DE MATATIPAC
Calle	AV TECNOLÓGICO
Número	SN
Entre calle	DIAMANTE
Y Calle	AV XALISCO
C.P.	63195
Referencia	FRENTE AL TECNOLÓGICO
Distritos Federales	
Distritos Locales	DISTRITO XII

Observaciones	ANUNCIO COMPARTIDO CON HIRAM ESPINOZA REGIDOR VII
----------------------	---

Tamaño	Ancho: 9 metros, alto: 3 metros
---------------	---------------------------------

Tipo Anuncio	PANORÁMICOS
---------------------	-------------



Sistema Integral de Monitoreo de Espectaculares

Reporte de recorrido

Usuario pedro.torres Fecha Encuesta: 4/6/2017 12:30:38 PM

Id Encuesta: 127667 - Ticket:55066 - Estatus:Autorizado

Período Electoral	PRECAMPAÑA
Ámbito	Local
Partido Político	PARTIDO REVOLUCIONARIO INSTITUCIONAL
Otro Partido	
Nombre Candidato	CARLOS ALBERTO SALDATE CASTILLON
Descripción del Cargo	PRESIDENTE MUNICIPAL
Otro Cargo	
Lema / Versión	PARA REVIVIR TEPIC

Entidad	NAYARIT
Municipio	TEPIC
Colonia	LA CANTERA
Calle	AV. AGUA MILPA
Número	SN
Entre calle	CERRO LA CANTERA
Y Calle	ALCATRAZ
C.P.	63506
Referencia	COSTADO PLAZA LA CANTERA
Distritos Federales	
Distritos Locales	DISTRITO I

Observaciones

Tamaño Ancho: 7 metros, alto: 4 metros

Tipo Anuncio MUROS



Sistema Integral de Monitoreo de Espectaculares

Reporte de recorrido

Usuario pedro.torres Fecha Encuesta: 4/6/2017 12:38:23 PM

Id Encuesta: 127668 - Ticket:55066 - Estatus:Autorizado



Período Electoral	PRECAMPAÑA
Ámbito	Local
Partido Político	PARTIDO REVOLUCIONARIO INSTITUCIONAL
Otro Partido	
Nombre Candidato	FIDEL CRISTOBAL SERRATOS
Descripción del Cargo	DIPUTADO LOCAL
Otro Cargo	
Lema / Versión	PARA REVIVIR TEPIC

Entidad	NAYARIT
Municipio	TEPIC
Colonia	LA CANTERA
Calle	AV AGUAMILPA
Número	SN
Entre calle	CALLE ALCATRAZ
Y Calle	GARDENIA
C.P.	63506
Referencia	COSTADO BASTANTE HERMANOS
Distritos Federales	
Distritos Locales	DISTRITO I

Observaciones COMPARTE CON DR HIRAM ESPINOZA

Tamaño Ancho: 9 metros, alto: 3 metros

Tipo Anuncio PANORÁMICOS



Sistema Integral de Monitoreo de Espectaculares

Reporte de recorrido

Usuario pedro.torres Fecha Encuesta: 4/6/2017 1:24:59 PM

Id Encuesta: 127671 - Ticket:55066 - Estatus: Autorizado

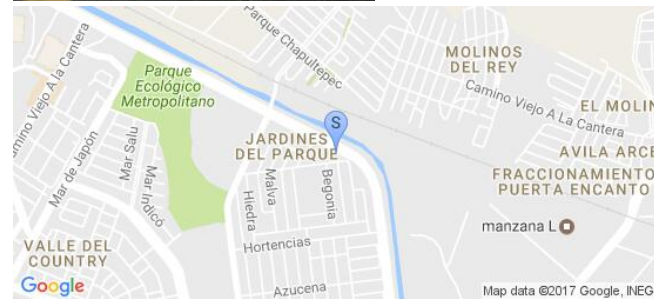
Período Electoral	PRECAMPAÑA
Ámbito	Local
Partido Político	PARTIDO REVOLUCIONARIO INSTITUCIONAL
Otro Partido	
Nombre Candidato	MARTIN MENDOZA GOMEZ
Descripción del Cargo	OTRO LOCAL
Otro Cargo	REGIDOR
Lema / Versión	PARA REVIVIR TEPIC

Entidad	NAYARIT
Municipio	TEPIC
Colonia	FRACCIONAMIENTO JACARANDAS
Calle	BLVRD LUIS DONALDO COLOSIO
Número	SIN NÚMERO
Entre calle	BLVD LUIS DONALDO COLOSIO
Y Calle	EMILIO GONZALEZ
C.P.	63195
Referencia	FRENTE PLANTA DE TRATAMIENTO DE AGUA
Distritos Federales	
Distritos Locales	DISTRITO VI

Observaciones COMPARTE CON DANIELA GURROLA

Tamaño Ancho: 9 metros, alto: 3 metros

Tipo Anuncio PANORÁMICOS



Sistema Integral de Monitoreo de Espectaculares

Reporte de recorrido

Usuario pedro.torres Fecha Encuesta: 4/6/2017 1:35:13 PM

Id Encuesta: 127672 - Ticket:55066 - Estatus: Autorizado

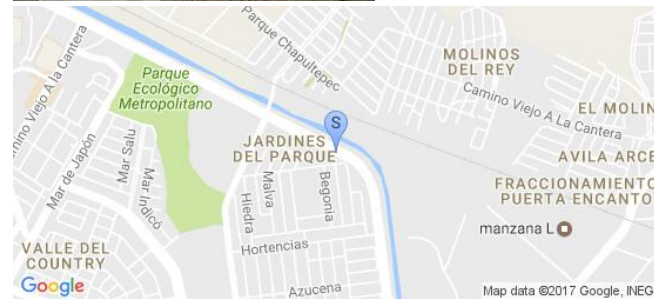
Período Electoral	PRECAMPAÑA
Ámbito	Local
Partido Político	PARTIDO REVOLUCIONARIO INSTITUCIONAL
Otro Partido	
Nombre Candidato	DANIELA RAFAELA GURROLA GOMEZ
Descripción del Cargo	DIPUTADO LOCAL
Otro Cargo	
Lema / Versión	PARA REVIVIR TEPIC

Entidad	NAYARIT
Municipio	TEPIC
Colonia	JACARANDAS
Calle	BLVD LUIS DONALDO COLOSIO
Número	SN
Entre calle	PARQUE ECOLOGICO
Y Calle	EMILIO GONZALEZ
C.P.	63195
Referencia	FRENTE TRATADORA DE AGUA
Distritos Federales	
Distritos Locales	DISTRITO I

Observaciones

Tamaño Ancho: 9 metros, alto: 3 metros

Tipo Anuncio PANORÁMICOS



Sistema Integral de Monitoreo de Espectaculares

Reporte de recorrido

Usuario pedro.torres Fecha Encuesta: 4/6/2017 5:21:50 PM

Id Encuesta: 127702 - Ticket:55070 - Estatus:Autorizado

Período Electoral	PRECAMPAÑA
Ámbito	Local
Partido Político	PARTIDO REVOLUCIONARIO INSTITUCIONAL
Otro Partido	
Nombre Candidato	ANGÉLICA MONTES RENTERIA
Descripción del Cargo	DIPUTADO LOCAL
Otro Cargo	
Lema / Versión	ANGÉLICA MONTES

Entidad	NAYARIT
Municipio	XALISCO
Colonia	EL INDIO
Calle	BOULEVARD TEPIC XALISCO
Número	SIN NUMERO
Entre calle	SANGANGUEY
Y Calle	SIN NOMBRE
C.P.	63784
Referencia	ENFRENTE DE BODEGA AURRERA
Distritos Federales	
Distritos Locales	DISTRITO II

Observaciones NINGUNA

Tamaño Ancho: 9 metros, alto: 4 metros

Tipo Anuncio PANORÁMICOS



Sistema Integral de Monitoreo de Espectaculares

Reporte de recorrido

Usuario leandro.flores Fecha Encuesta: 4/7/2017 11:37:47 AM

Id Encuesta: 127762 - Ticket:55082 - Estatus:Autorizado

Período Electoral	PRECAMPAÑA
Ámbito	Local
Partido Político	PARTIDO REVOLUCIONARIO INSTITUCIONAL
Otro Partido	
Nombre Candidato	CARLOS ALBERTO SALDATE CASTILLON
Descripción del Cargo	PRESIDENTE MUNICIPAL
Otro Cargo	
Lema / Versión	PARA REVIVIR TEPIC

Entidad	NAYARIT
Municipio	TEPIC
Colonia	MOLOLOA
Calle	AV. MÉXICO
Número	SIN NÚMERO
Entre calle	FRANCISCO MARQUES
Y Calle	VICENTE SUÁREZ
C.P.	63000
Referencia	ENCIMA DE FARMACIA SIMILAR
Distritos Federales	
Distritos Locales	DISTRITO II

Observaciones NINGUNA

Tamaño Ancho: 9 metros, alto: 4 metros

Tipo Anuncio PANORÁMICOS



Sistema Integral de Monitoreo de Espectaculares

Reporte de recorrido

Usuario leandro.flores Fecha Encuesta: 4/7/2017 11:41:14 AM

Id Encuesta: 127763 - Ticket:55082 - Estatus: Autorizado

Período Electoral	PRECAMPAÑA
Ámbito	Local
Partido Político	PARTIDO REVOLUCIONARIO INSTITUCIONAL
Otro Partido	
Nombre Candidato	MAYRA JACKELINE RODRÍGUEZ NAVARRETE
Descripción del Cargo	OTRO LOCAL
Otro Cargo	REGIDORA
Lema / Versión	PARA REVIVIR TEPIC

Entidad	NAYARIT
Municipio	TEPIC
Colonia	MOLOLOA
Calle	AV. MEXICO
Número	SIN NÚMERO
Entre calle	VICENTE SUÁREZ
Y Calle	FRANCISCO MARQUES
C.P.	63000
Referencia	ENCIMA DE FARMACIAS SIMILARES
Distritos Federales	
Distritos Locales	DISTRITO II

Observaciones NINGUNA

Tamaño Ancho: 9 metros, alto: 3 metros

Tipo Anuncio PANORÁMICOS



Sistema Integral de Monitoreo de Espectaculares

Reporte de recorrido

Usuario leandro.flores Fecha Encuesta: 4/7/2017 11:43:27 AM

Id Encuesta: 127764 - Ticket:55082 - Estatus:Autorizado

Período Electoral	PRECAMPAÑA
Ámbito	Local
Partido Político	PARTIDO REVOLUCIONARIO INSTITUCIONAL
Otro Partido	
Nombre Candidato	ALICIA VILLASEÑOR RUVALCABA
Descripción del Cargo	DIPUTADO LOCAL
Otro Cargo	
Lema / Versión	3

Entidad	NAYARIT
Municipio	TEPIC
Colonia	MOLOLOA
Calle	FRANCISCO MARQUEZ
Número	SIN NÚMERO
Entre calle	VISENTE SUÁREZ
Y Calle	AV. MEXICO
C.P.	63000
Referencia	ENCIMA DE FARMACIAS SIMILARES
Distritos Federales	
Distritos Locales	DISTRITO II

Observaciones NINGUNA

Tamaño Ancho: 9 metros, alto: 6 metros

Tipo Anuncio PANORÁMICOS



Sistema Integral de Monitoreo de Espectaculares

Reporte de recorrido

Usuario leandro.flores Fecha Encuesta: 4/7/2017 11:46:18 AM

Id Encuesta: 127765 - Ticket:55082 - Estatus: Autorizado

Período Electoral	PRECAMPAÑA
Ámbito	Local
Partido Político	PARTIDO REVOLUCIONARIO INSTITUCIONAL
Otro Partido	
Nombre Candidato	MAYRA JACKELINE RODRIGUEZ NAVARRETE
Descripción del Cargo	OTRO LOCAL
Otro Cargo	REGIDOR
Lema / Versión	PARA REVIVIR TEPIC

Entidad	NAYARIT
Municipio	TEPIC
Colonia	MOLOLOA
Calle	FRANCISCO MARQUEZ
Número	SIN NUMERO
Entre calle	VICENTE SUÁREZ
Y Calle	AV. MEXICO
C.P.	63000
Referencia	ENCIMA DE FARMACIAS SIMILARES
Distritos Federales	
Distritos Locales	DISTRITO II

Observaciones NINGUNA

Tamaño Ancho: 6 metros, alto: 3 metros

Tipo Anuncio PANORÁMICOS



Sistema Integral de Monitoreo de Espectaculares

Reporte de recorrido

Usuario leandro.flores Fecha Encuesta: 4/7/2017 11:52:31 AM

Id Encuesta: 127766 - Ticket:55082 - Estatus:Autorizado

Período Electoral	PRECAMPAÑA
Ámbito	Local
Partido Político	PARTIDO REVOLUCIONARIO INSTITUCIONAL
Otro Partido	
Nombre Candidato	CARLOS ALBERTO SALDATE CASTILLON
Descripción del Cargo	PRESIDENTE MUNICIPAL
Otro Cargo	
Lema / Versión	PARA REVIVIR TEPIC

Entidad	NAYARIT
Municipio	TEPIC
Colonia	JARDINES DEL VALLE
Calle	AV. ZAPOPAN
Número	SIN NUMERO
Entre calle	ART. 1
Y Calle	SIN NOMBRE
C.P.	63000
Referencia	ENFRENTE DE ESCUELA ARISTOTELES
Distritos Federales	
Distritos Locales	DISTRITO II

Observaciones NINGUNA

Tamaño Ancho: 12 metros, alto: 9 metros

Tipo Anuncio PANORÁMICOS



Sistema Integral de Monitoreo de Espectaculares

Reporte de recorrido

Usuario leandro.flores Fecha Encuesta: 4/7/2017 12:06:46 PM

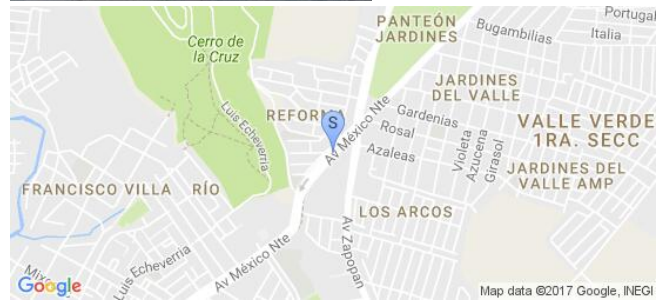

Id Encuesta: 127774 - Ticket:55084 - Estatus: Autorizado

Período Electoral	PRECAMPAÑA
Ámbito	Local
Partido Político	PARTIDO REVOLUCIONARIO INSTITUCIONAL
Otro Partido	
Nombre Candidato	ALICIA VILLASEÑOR RUVALCABA
Descripción del Cargo	DIPUTADO LOCAL
Otro Cargo	
Lema / Versión	PARA REVIVIR TEPIC
Observaciones	NINGUNA

Entidad	NAYARIT
Municipio	TEPIC
Colonia	JARDINEZ DEL VALLE
Calle	AV. MEXICO
Número	SIN NÚMERO
Entre calle	AV. ZAPOPAN
Y Calle	SIN NOMBRE
C.P.	63000
Referencia	SOBRE AVENIDA
Distritos Federales	
Distritos Locales	DISTRITO II

Tamaño Ancho: 6 metros, alto: 4 metros

Tipo Anuncio PANORÁMICOS



Sistema Integral de Monitoreo de Espectaculares

Reporte de recorrido

Usuario leandro.flores Fecha Encuesta: 4/7/2017 12:09:30 PM

Id Encuesta: 127775 - Ticket:55084 - Estatus:Autorizado

Período Electoral	PRECAMPAÑA
Ámbito	Local
Partido Político	PARTIDO REVOLUCIONARIO INSTITUCIONAL
Otro Partido	
Nombre Candidato	NOEMI GALINDO PONCE
Descripción del Cargo	OTRO LOCAL
Otro Cargo	REGIDOR
Lema / Versión	PARA REVIVIR TEPIC

Entidad	NAYARIT
Municipio	TEPIC
Colonia	JARDINES DEL VALLE
Calle	AV. MEXICO
Número	SIN NUMERO
Entre calle	AV. ZAPOPAN
Y Calle	SIN NOMBRE
C.P.	63000
Referencia	SOBRE AVENIDA
Distritos Federales	
Distritos Locales	DISTRITO II

Observaciones NINGUNA

Tamaño Ancho: 6 metros, alto: 4 metros

Tipo Anuncio PANORÁMICOS



Sistema Integral de Monitoreo de Espectaculares

Reporte de recorrido

Usuario leandro.flores Fecha Encuesta: 4/7/2017 12:15:42 PM

Id Encuesta: 127776 - Ticket:55084 - Estatus: Autorizado

Período Electoral	PRECAMPAÑA
Ámbito	Local
Partido Político	PARTIDO REVOLUCIONARIO INSTITUCIONAL
Otro Partido	
Nombre Candidato	NOEMI GALINDO PONCE
Descripción del Cargo	OTRO LOCAL
Otro Cargo	REGIDOR
Lema / Versión	PARA REVIVIR A TEPIC

Entidad	NAYARIT
Municipio	TEPIC
Colonia	JARDINES DEL VALLE
Calle	AV MEXICO
Número	SN
Entre calle	BUGAMBILIAS
Y Calle	PAPAYOS
C.P.	63035
Referencia	FRENTE AL PANTEON
Distritos Federales	
Distritos Locales	DISTRITO II

Observaciones NINGUNA

Tamaño Ancho: 650 metros, alto: 250 metros

Tipo Anuncio MUROS



Sistema Integral de Monitoreo de Espectaculares

Reporte de recorrido

Usuario leandro.flores Fecha Encuesta: 4/7/2017 12:41:55 PM

Id Encuesta: 127779 - Ticket:55084 - Estatus:Autorizado

Período Electoral	PRECAMPAÑA
Ámbito	Local
Partido Político	PARTIDO REVOLUCIONARIO INSTITUCIONAL
Otro Partido	
Nombre Candidato	CARLOS ALBERTO SALDATE CASTILLON
Descripción del Cargo	PRESIDENTE MUNICIPAL
Otro Cargo	
Lema / Versión	PARA REVIVIR TEPIC

Entidad	NAYARIT
Municipio	TEPIC
Colonia	CENTRO
Calle	AV. MEXICO
Número	SIN NÚMERO
Entre calle	VICTORIA
Y Calle	BRAVO
C.P.	63000
Referencia	ENCIMA DE TIENDA DE NOVEDADES
Distritos Federales	
Distritos Locales	DISTRITO II

Observaciones NINGUNA

Tamaño Ancho: 5 metros, alto: 5 metros

Tipo Anuncio PANORÁMICOS



Sistema Integral de Monitoreo de Espectaculares
Reporte de recorrido

Usuario leandro.flores Fecha Encuesta: 4/7/2017 12:46:40 PM

Id Encuesta: 127780 - Ticket:55084 - Estatus:Autorizado

Período Electoral	PRECAMPAÑA
Ámbito	Local
Partido Político	PARTIDO REVOLUCIONARIO INSTITUCIONAL
Otro Partido	
Nombre Candidato	DANIELA RAFAELA GURROLA GOMEZ
Descripción del Cargo	DIPUTADO LOCAL
Otro Cargo	
Lema / Versión	PARA REVIVIR TEPIC


Entidad	NAYARIT
Municipio	TEPIC
Colonia	MOLOLA
Calle	VICTORIA
Número	SIN NUMERO
Entre calle	AV. MEXICO
Y Calle	VERACRUZ
C.P.	63000
Referencia	ENCIMA DE PALETERIA LA MICHOACANA
Distritos Federales	
Distritos Locales	DISTRITO II

Observaciones	NINGUNA
----------------------	---------

Tamaño	Ancho: 12 metros, alto: 3 metros
---------------	----------------------------------



Tipo Anuncio	PANORÁMICOS
---------------------	-------------



Sistema Integral de Monitoreo de Espectaculares

Reporte de recorrido

Usuario leandro.flores Fecha Encuesta: 4/7/2017 12:48:28 PM

Id Encuesta: 127781 - Ticket:55084 - Estatus: Autorizado

Período Electoral	PRECAMPAÑA
Ámbito	Local
Partido Político	PARTIDO REVOLUCIONARIO INSTITUCIONAL
Otro Partido	
Nombre Candidato	MAYRA JACKELINE RODRIGUEZ NAVARRETE
Descripción del Cargo	OTRO LOCAL
Otro Cargo	REGIDOR
Lema / Versión	PARA REVIVIR TEPIC

Entidad	NAYARIT
Municipio	TEPIC
Colonia	MOLOLA
Calle	VICTORIA
Número	SIN NUMERO
Entre calle	AV. MEXICO
Y Calle	VERACRUZ
C.P.	63000
Referencia	ENCIMA DE PALETERIA LA MICHOACANA
Distritos Federales	
Distritos Locales	DISTRITO II

Observaciones NINGUNA

Tamaño Ancho: 12 metros, alto: 3 metros



Tipo Anuncio PANORÁMICOS



Sistema Integral de Monitoreo de Espectaculares

Reporte de recorrido

Usuario leandro.flores Fecha Encuesta: 4/7/2017 1:13:14 PM

Id Encuesta: 127792 - Ticket:55093 - Estatus:Autorizado

Período Electoral	PRECAMPAÑA
Ámbito	Local
Partido Político	PARTIDO REVOLUCIONARIO INSTITUCIONAL
Otro Partido	
Nombre Candidato	GERARDO HERNAN AGUIRRE BARRON
Descripción del Cargo	DIPUTADO LOCAL
Otro Cargo	
Lema / Versión	PARA REVIVIR TEPIC

Entidad	NAYARIT
Municipio	TEPIC
Colonia	SANTA TERESITA
Calle	EJIDO
Número	SIN NÚMERO
Entre calle	BELISARIO DOMINGUEZ
Y Calle	AVAYAPAN
C.P.	63020
Referencia	A UN COSTADO DE COCINA ECONOMICA TETTOS
Distritos Federales	
Distritos Locales	DISTRITO II

Observaciones NINGUNA

Tamaño Ancho: 6 metros, alto: 2 metros

Tipo Anuncio MUROS



Sistema Integral de Monitoreo de Espectaculares

Reporte de recorrido

Usuario leandro.flores Fecha Encuesta: 4/7/2017 2:40:02 PM

Id Encuesta: 127802 - Ticket:55094 - Estatus:Autorizado

Período Electoral	PRECAMPAÑA
Ámbito	Local
Partido Político	PARTIDO REVOLUCIONARIO INSTITUCIONAL
Otro Partido	
Nombre Candidato	CARLOS ALBERTO SALDATE CASTILLON
Descripción del Cargo	PRESIDENTE MUNICIPAL
Otro Cargo	
Lema / Versión	PARA REVIVIR TEPIC

Entidad	NAYARIT
Municipio	TEPIC
Colonia	CENTRO
Calle	DR MARTINEZ
Número	SIN NÚMERO
Entre calle	CALZADA DE LA CRUZ
Y Calle	MEXICO NTE
C.P.	63000
Referencia	SOBRE FARMACIA GUADALAJARA
Distritos Federales	
Distritos Locales	DISTRITO II

Observaciones NINGUNA

Tamaño Ancho: 12 metros, alto: 4 metros

Tipo Anuncio PANORÁMICOS



Sistema Integral de Monitoreo de Espectaculares
Reporte de recorrido

Usuario leandro.flores Fecha Encuesta: 4/7/2017 3:12:05 PM

Id Encuesta: 127807 - Ticket:55094 - Estatus:Autorizado

Período Electoral	PRECAMPAÑA
Ámbito	Local
Partido Político	PARTIDO REVOLUCIONARIO INSTITUCIONAL
Otro Partido	
Nombre Candidato	CARLOS ALBERTO SALDATE CASTILLON
Descripción del Cargo	PRESIDENTE MUNICIPAL
Otro Cargo	
Lema / Versión	PARA REVIVIR TEPIC

Entidad	NAYARIT
Municipio	TEPIC
Colonia	GOBERNADORES
Calle	BLVD GOBERNADORES
Número	SN
Entre calle	RUIZ CASTILLO LEDON
Y Calle	FRANCISCO PARRA
C.P.	63175
Referencia	TORTILLERÍA 12 DE DICIEMBRE
Distritos Federales	
Distritos Locales	DISTRITO II

Observaciones	NIMGUNA
----------------------	---------

Tamaño	Ancho: 5.5 metros, alto: 2.5 metros
---------------	-------------------------------------

Tipo Anuncio	MUROS
---------------------	-------



Sistema Integral de Monitoreo de Espectaculares
Reporte de recorrido

Usuario leandro.flores Fecha Encuesta: 4/7/2017 3:17:23 PM

Id Encuesta: 127808 - Ticket:55094 - Estatus:Autorizado

Período Electoral	PRECAMPAÑA
Ámbito	Local
Partido Político	PARTIDO REVOLUCIONARIO INSTITUCIONAL
Otro Partido	
Nombre Candidato	CARLOS ALBERTO SALDATE CASTILLON
Descripción del Cargo	PRESIDENTE MUNICIPAL
Otro Cargo	
Lema / Versión	PARA REVIVIR TEPIC

Entidad	NAYARIT
Municipio	TEPIC
Colonia	GOBERNADORES
Calle	CIRCUITO JULIÁN GAZCON MERCADO
Número	SN
Entre calle	JOSE SANTOS GODÍNEZ
Y Calle	JOSE DE LA PEÑA
C.P.	63175
Referencia	ESQUINA TIENDA DE ABARROTOS
Distritos Federales	
Distritos Locales	DISTRITO II

Observaciones	NINGUNA
----------------------	---------

Tamaño	Ancho: 4.5 metros, alto: 2.5 metros
---------------	-------------------------------------

Tipo Anuncio	MUROS
---------------------	-------



Sistema Integral de Monitoreo de Espectaculares

Reporte de recorrido

Usuario leandro.flores Fecha Encuesta: 4/7/2017 3:22:10 PM

Id Encuesta: 127809 - Ticket:55094 - Estatus:Autorizado

Período Electoral	PRECAMPAÑA
Ámbito	Local
Partido Político	PARTIDO REVOLUCIONARIO INSTITUCIONAL
Otro Partido	
Nombre Candidato	CARLOS ALBERTO SALDATE CASTILLON
Descripción del Cargo	PRESIDENTE MUNICIPAL
Otro Cargo	
Lema / Versión	PARA REVIVIR TEPIC

Entidad	NAYARIT
Municipio	TEPIC
Colonia	GOBERNADORES
Calle	JOSE SANTOS GODÍNEZ
Número	SN
Entre calle	CIRCUITO JULIAN GAZCON MERCADO
Y Calle	LUNA PLATA
C.P.	63175
Referencia	A UN LADO EL SALON CANARIOS
Distritos Federales	
Distritos Locales	DISTRITO II

Observaciones NINGUNO

Tamaño Ancho: 4.5 metros, alto: 2.5 metros

Tipo Anuncio MUROS



Sistema Integral de Monitoreo de Espectaculares
Reporte de recorrido


Usuario pedro.torres Fecha Encuesta: 4/10/2017 11:54:31 AM

Id Encuesta: 130617 - Ticket:55831 - Estatus:Autorizado

Período Electoral	PRECAMPAÑA
Ámbito	Local
Partido Político	PARTIDO REVOLUCIONARIO INSTITUCIONAL
Otro Partido	
Nombre Candidato	CARLOS ALBERTO SALDATE CASTILLON
Descripción del Cargo	PRESIDENTE MUNICIPAL
Otro Cargo	
Lema / Versión	PARA REVIVIR TEPIC

Entidad	NAYARIT
Municipio	TEPIC
Colonia	CD DEL VALLE
Calle	INSURGENTES
Número	SN
Entre calle	BOGOTÁ
Y Calle	BUENOS AIRES
C.P.	63150
Referencia	FRENTE A SORIANA
Distritos Federales	
Distritos Locales	DISTRITO II

Observaciones
Tamaño Ancho: 9 metros, alto: 6 metros

Tipo Anuncio PANORÁMICOS


Sistema Integral de Monitoreo de Espectaculares

Reporte de recorrido

Usuario pedro.torres Fecha Encuesta: 4/10/2017 12:10:44 PM

Id Encuesta: 130618 - Ticket:55831 - Estatus:Autorizado

Período Electoral	PRECAMPAÑA
Ámbito	Local
Partido Político	PARTIDO REVOLUCIONARIO INSTITUCIONAL
Otro Partido	
Nombre Candidato	DANIELA RAFAELA GURROLA GOMEZ
Descripción del Cargo	DIPUTADO LOCAL
Otro Cargo	
Lema / Versión	PARA REVIVIR TEPIC

Entidad	NAYARIT
Municipio	TEPIC
Colonia	VALLE DE MATATIPAC
Calle	AV TECNOLÓGICO
Número	SN
Entre calle	AV XALISCO
Y Calle	DIAMANTE
C.P.	63175
Referencia	A UN LADO DE AURRERA
Distritos Federales	
Distritos Locales	DISTRITO XII

Observaciones ANUNCIO CON 2 CANDIDIATOS HIRAM ESPINOZA REGIDOR DEM VII

Tamaño Ancho: 3 metros, alto: 9 metros

Tipo Anuncio PANORÁMICOS



Sistema Integral de Monitoreo de Espectaculares

Reporte de recorrido

Usuario pedro.torres Fecha Encuesta: 4/10/2017 12:38:05 PM

Id Encuesta: 130620 - Ticket:55831 - Estatus:Autorizado

Período Electoral	PRECAMPAÑA
Ámbito	Local
Partido Político	PARTIDO REVOLUCIONARIO INSTITUCIONAL
Otro Partido	
Nombre Candidato	CARLOS ALBERTO SALDATE CASTILLON
Descripción del Cargo	PRESIDENTE MUNICIPAL
Otro Cargo	
Lema / Versión	PARA REVIVIR TEPIC

Entidad	NAYARIT
Municipio	TEPIC
Colonia	VALLE DE MATATIPAC
Calle	AV TECNOLOGICO
Número	SN
Entre calle	FLORES MAGON
Y Calle	FRANCISCO GONZALEZ
C.P.	63195
Referencia	PUENTE SE SAN CAYETANO
Distritos Federales	
Distritos Locales	DISTRITO V

Observaciones

Tamaño Ancho: 9 metros, alto: 3 metros

Tipo Anuncio PANORÁMICOS



Sistema Integral de Monitoreo de Espectaculares
Reporte de recorrido

Usuario david.ponce Fecha Encuesta: 4/10/2017 1:18:29 PM

Id Encuesta: 130640 - Ticket:55837 - Estatus:Autorizado

Período Electoral	PRECAMPAÑA
Ámbito	Local
Partido Político	PARTIDO REVOLUCIONARIO INSTITUCIONAL
Otro Partido	
Nombre Candidato	FIDEL CRISTOBAL SERRATO
Descripción del Cargo	DIPUTADO LOCAL
Otro Cargo	
Lema / Versión	PARA REVIVIR TEPIC

Entidad	NAYARIT
Municipio	TEPIC
Colonia	AREA DE CULTIVO
Calle	LIBRAMIENTO
Número	SN
Entre calle	AMERICA
Y Calle	SAUCES
C.P.	63193
Referencia	A UN LADO DE GLOBAL GAS
Distritos Federales	
Distritos Locales	DISTRITO II

Observaciones
Tamaño Ancho: 3 metros, alto: 9 metros

Tipo Anuncio PANORÁMICOS


Sistema Integral de Monitoreo de Espectaculares

Reporte de recorrido

Usuario david.ponce Fecha Encuesta: 4/10/2017 1:42:41 PM

Id Encuesta: 130641 - Ticket:55837 - Estatus:Autorizado

Período Electoral	PRECAMPAÑA
Ámbito	Local
Partido Político	PARTIDO REVOLUCIONARIO INSTITUCIONAL
Otro Partido	
Nombre Candidato	KARINA ESPERANZA GARCIA ESPAÑA
Descripción del Cargo	DIPUTADO LOCAL
Otro Cargo	
Lema / Versión	PARA REVIVIR TEPIC

Entidad	NAYARIT
Municipio	TEPIC
Colonia	CAMINERA
Calle	MIGUEL LEBRIJA
Número	SN
Entre calle	REY NAYAR
Y Calle	ING. FERNANDO ESPINOZA
C.P.	63196
Referencia	ESQUINA TERRENO BALDÍO
Distritos Federales	
Distritos Locales	DISTRITO XI

Observaciones

Tamaño Ancho: 8 metros, alto: 3 metros

Tipo Anuncio MUROS

