

Sistema Integral de Monitoreo de Espectaculares
Reporte de recorrido

Usuario jorge.navarl Fecha Encuesta: 4/21/2017 1:20:52 PM

Id Encuesta: 131208 - Ticket:55944 - Estatus:Autorizado

Período Electoral	CAMPAÑA
Ámbito	Local
Partido Político	UNIDAD DEMOCRATICA DE COAHUILA
Otro Partido	UDC
Nombre Candidato	INSTIRUCIONAL
Descripción del Cargo	OTRO LOCAL
Otro Cargo	UDC INSTITUCIONAL
Lema / Versión	COAHUILA LIBÉRATE

Entidad	COAHUILA DE ZARAGOZA
Municipio	OCAMPO
Colonia	ZONA CENTRO
Calle	ESCOBEDO
Número	SN
Entre calle	VICENTE GUERRERO
Y Calle	CENTENARIO
C.P.	27500
Referencia	CONTRA ESQUINA DE TIENDA DICONSA
Distritos Federales	
Distritos Locales	DISTRITO IV

Observaciones	ES BARDA INSTITUCIONAL
----------------------	------------------------

Tamaño	Ancho: 8 metros, alto: 1.5 metros
---------------	-----------------------------------

Tipo Anuncio	MUROS
---------------------	-------



Sistema Integral de Monitoreo de Espectaculares

Reporte de recorrido

Usuario jorge.navar1 Fecha Encuesta: 4/21/2017 1:55:43 PM

Id Encuesta: 131229 - Ticket:55948 - Estatus: Autorizado

Período Electoral	CAMPAÑA
Ámbito	Local
Partido Político	UNIDAD DEMOCRATICA DE COAHUILA
Otro Partido	UDC
Nombre Candidato	INSTITUCIONAL LOCAL
Descripción del Cargo	OTRO LOCAL
Otro Cargo	INSTITUCIONAL LOCAL
Lema / Versión	OCAMPO LIBÉRATE

Entidad	COAHUILA DE ZARAGOZA
Municipio	OCAMPO
Colonia	ZONA CENTRO
Calle	FCO. I. MADERO
Número	SN
Entre calle	JOSE MARIA MORELOS
Y Calle	HIDALGO
C.P.	27500
Referencia	A UN LADO DE UNA TIENDA
Distritos Federales	
Distritos Locales	DISTRITO IV

Observaciones CERCA DE ESQUINA

Tamaño Ancho: 5 metros, alto: 2 metros

Tipo Anuncio MUROS



Sistema Integral de Monitoreo de Espectaculares

Reporte de recorrido

Usuario Promo06 Fecha Encuesta: 4/21/2017 1:54:02 PM

Id Encuesta: 131320 - Ticket:55965 - Estatus:Autorizado

Período Electoral	CAMPAÑA
Ámbito	Local
Partido Político	UNIDAD DEMOCRATICA DE COAHUILA
Otro Partido	UDC
Nombre Candidato	INSTITUCIONAL
Descripción del Cargo	INSTITUCIONAL LOCAL
Otro Cargo	
Lema / Versión	LIBERATE

Entidad	COAHUILA DE ZARAGOZA
Municipio	OCAMPO
Colonia	ZONA CENTRO
Calle	FCO. I. MADERO
Número	S/N
Entre calle	MORELOS
Y Calle	MIGUEL HIDALGO
C.P.	27500
Referencia	A UN COSTADO DE CASA BLANCA CON ROSA
Distritos Federales	
Distritos Locales	DISTRITO IV

Observaciones MURO

Tamaño Ancho: 6 metros, alto: 2 metros

Tipo Anuncio MUROS



Sistema Integral de Monitoreo de Espectaculares

Reporte de recorrido

Usuario Promo06 Fecha Encuesta: 5/8/2017 11:25:52 AM

Id Encuesta: 144931 - Ticket:66807 - Estatus: Autorizado

Período Electoral	CAMPAÑA
Ámbito	Local
Partido Político	UNIDAD DEMOCRATICA DE COAHUILA
Otro Partido	UDC
Nombre Candidato	EDGAR SANCHEZ
Descripción del Cargo	DIPUTADO LOCAL
Otro Cargo	
Lema / Versión	VOTA 4 DE JUNIO

Entidad	COAHUILA DE ZARAGOZA
Municipio	SAN PEDRO
Colonia	BARRIO MONTERREY
Calle	LUIS DONALDO COLOSIO
Número	S/N
Entre calle	LIBERTAD
Y Calle	FERROCARRIL
C.P.	27810
Referencia	A UN LADO DE VULKA
Distritos Federales	
Distritos Locales	DISTRITO IV

Observaciones FRENTE GASOLINERA

Tamaño Ancho: 3 metros, alto: 3 metros

Tipo Anuncio MUROS



Sistema Integral de Monitoreo de Espectaculares

Reporte de recorrido

Usuario Promo06 Fecha Encuesta: 5/8/2017 1:39:44 PM

Id Encuesta: 144972 - Ticket:66812 - Estatus: Autorizado

Período Electoral	CAMPAÑA
Ámbito	Local
Partido Político	UNIDAD DEMOCRATICA DE COAHUILA
Otro Partido	UDC
Nombre Candidato	EDGAR SANCHEZ
Descripción del Cargo	DIPUTADO LOCAL
Otro Cargo	
Lema / Versión	VOTA 4 DE JUNIO

Entidad	COAHUILA DE ZARAGOZA
Municipio	SAN PEDRO
Colonia	LOS SAUCES
Calle	TERCERA
Número	S/N
Entre calle	DEL NOGAL
Y Calle	PISTACHOS
C.P.	27850
Referencia	FRENTE A AUTO CLIMAS
Distritos Federales	
Distritos Locales	DISTRITO IV

Observaciones MURO

Tamaño Ancho: 6 metros, alto: 3 metros

Tipo Anuncio MUROS



Sistema Integral de Monitoreo de Espectaculares
Reporte de recorrido

Usuario Promo06 Fecha Encuesta: 5/8/2017 1:47:14 PM

Id Encuesta: 144974 - Ticket:66812 - Estatus: Autorizado

Período Electoral	CAMPAÑA
Ámbito	Local
Partido Político	UNIDAD DEMOCRATICA DE COAHUILA
Otro Partido	UDC
Nombre Candidato	EDGAR SANCHEZ
Descripción del Cargo	DIPUTADO LOCAL
Otro Cargo	
Lema / Versión	VOTA 4 DE JUNIO

Entidad	COAHUILA DE ZARAGOZA
Municipio	SAN PEDRO
Colonia	LOS SAUCES
Calle	TERCERA
Número	S/N
Entre calle	PAPALOAPAN
Y Calle	RIO DE LA PLATA
C.P.	27850
Referencia	A UN COSTADO DE DEPOSITO CORONA
Distritos Federales	
Distritos Locales	DISTRITO IV

Observaciones MURON

Tamaño Ancho: 6 metros, alto: 3 metros

Tipo Anuncio MUROS


Sistema Integral de Monitoreo de Espectaculares

Reporte de recorrido

Usuario Promo06 Fecha Encuesta: 5/10/2017 12:27:11 PM

Id Encuesta: 145080 - Ticket:66830 - Estatus: Autorizado

Período Electoral	CAMPAÑA
Ámbito	Local
Partido Político	UNIDAD DEMOCRATICA DE COAHUILA
Otro Partido	UDC
Nombre Candidato	PATRICIA GARZA
Descripción del Cargo	DIPUTADO LOCAL
Otro Cargo	
Lema / Versión	DIPUTADA

Entidad	COAHUILA DE ZARAGOZA
Municipio	SAN BUENAVENTURA
Colonia	PEQUEÑOS GRANJEROS
Calle	CARRETERA 30
Número	S/N
Entre calle	GUERRERO
Y Calle	CARRANZA
C.P.	25500
Referencia	A UN LADO DE IGLESIA
Distritos Federales	
Distritos Locales	DISTRITO IV

Observaciones

Tamaño Ancho: 4 metros, alto: 2 metros



Tipo Anuncio MUROS



Sistema Integral de Monitoreo de Espectaculares
Reporte de recorrido

Usuario Promo09 Fecha Encuesta: 5/11/2017 5:50:12 PM

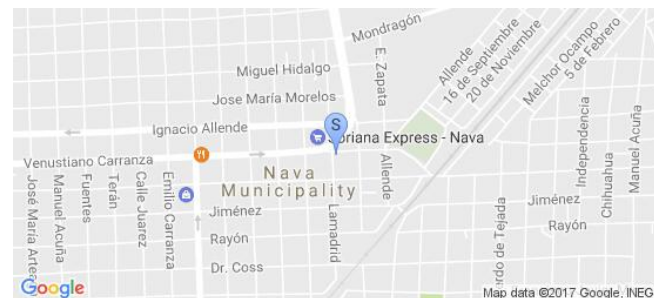
Id Encuesta: 145117 - Ticket:66835 - Estatus:Autorizado

Período Electoral	CAMPAÑA
Ámbito	Local
Partido Político	UNIDAD DEMOCRATICA DE COAHUILA
Otro Partido	UDC
Nombre Candidato	ROSY LUNA
Descripción del Cargo	PRESIDENTE MUNICIPAL
Otro Cargo	
Lema / Versión	CAMBIA NAVA

Entidad	COAHUILA DE ZARAGOZA
Municipio	NAVA
Colonia	CENTRO
Calle	CARRANZA
Número	SIN NÚMERO
Entre calle	LEONIDAS
Y Calle	CARRANZA
C.P.	26170
Referencia	FRENTE A LA GASOLINERIA
Distritos Federales	
Distritos Locales	DISTRITO II

Observaciones A UN LADO DE AUTOZONE

Tamaño Ancho: 6 metros, alto: 4 metros

Tipo Anuncio MANTAS


Sistema Integral de Monitoreo de Espectaculares

Reporte de recorrido

Usuario Promo11 Fecha Encuesta: 5/11/2017 7:07:19 PM

Id Encuesta: 145128 - Ticket:66836 - Estatus: Autorizado



Período Electoral	CAMPAÑA
Ámbito	Local
Partido Político	UNIDAD DEMOCRATICA DE COAHUILA
Otro Partido	UDC
Nombre Candidato	ROSY LUNA
Descripción del Cargo	PRESIDENTE MUNICIPAL
Otro Cargo	
Lema / Versión	CAMBIA NAVA

Entidad	COAHUILA DE ZARAGOZA
Municipio	NAVA
Colonia	CENTRO
Calle	CARRANZA
Número	685
Entre calle	ARTEAGA
Y Calle	ACUÑA
C.P.	26640
Referencia	COMITE MUNICIPAL
Distritos Federales	
Distritos Locales	DISTRITO II

Observaciones

Tamaño Ancho: 10 metros, alto: 5 metros

Tipo Anuncio MANTAS



Sistema Integral de Monitoreo de Espectaculares

Reporte de recorrido

Usuario Promo08 Fecha Encuesta: 5/11/2017 1:10:12 PM

Id Encuesta: 145143 - Ticket:66839 - Estatus:Autorizado

Período Electoral	CAMPAÑA
Ámbito	Local
Partido Político	UNIDAD DEMOCRATICA DE COAHUILA
Otro Partido	UNIÓN DEMOCRATICA DE COAHUILA
Nombre Candidato	CUAHUTÉMOC RODRÍGUEZ
Descripción del Cargo	PRESIDENTE MUNICIPAL
Otro Cargo	
Lema / Versión	SABINAS SIGAMOS CON EL CAMBIO

Entidad	COAHUILA DE ZARAGOZA
Municipio	SABINAS
Colonia	SARABIA
Calle	FRANSISCO I. MADERO
Número	S/N
Entre calle	CONSTITUCIÓN
Y Calle	CHAPULTEPEC
C.P.	00000
Referencia	EN EL EX CUARTEL MILITAR
Distritos Federales	
Distritos Locales	DISTRITO III

Observaciones

Tamaño Ancho: 8 metros, alto: 2 metros

Tipo Anuncio MUROS



Sistema Integral de Monitoreo de Espectaculares

Reporte de recorrido

Usuario Promo20 Fecha Encuesta: 5/12/2017 11:58:12 AM

Id Encuesta: 145162 - Ticket:66842 - Estatus: Autorizado

Período Electoral	CAMPAÑA
Ámbito	Local
Partido Político	UNIDAD DEMOCRATICA DE COAHUILA
Otro Partido	UDC
Nombre Candidato	GENÉRICO
Descripción del Cargo	GOBERNADOR
Otro Cargo	
Lema / Versión	UDC SI SABE GOBERNAR

Entidad	COAHUILA DE ZARAGOZA
Municipio	ACUÑA
Colonia	BENITO JUÁREZ
Calle	ADOLFO LÓPEZ MATEOS
Número	S/N
Entre calle	PINO SUÁREZ
Y Calle	DONATO GUERRERO
C.P.	26215
Referencia	FRENTE A DUCASA MUEBLES
Distritos Federales	
Distritos Locales	DISTRITO I

Observaciones FRENTE A MUEBLES DUCASA

Tamaño Ancho: 12 metros, alto: 2.5 metros

Tipo Anuncio MUROS



Sistema Integral de Monitoreo de Espectaculares

Reporte de recorrido

Usuario Promo20 Fecha Encuesta: 5/12/2017 12:11:09 PM

Id Encuesta: 145163 - Ticket:66842 - Estatus:Autorizado

Período Electoral	CAMPAÑA
Ámbito	Local
Partido Político	UNIDAD DEMOCRATICA DE COAHUILA
Otro Partido	UDC
Nombre Candidato	ROBERTO DE LOS SANTOS
Descripción del Cargo	PRESIDENTE MUNICIPAL
Otro Cargo	
Lema / Versión	UDC CAMBIA COAHUILA

Entidad	COAHUILA DE ZARAGOZA
Municipio	ACUÑA
Colonia	BENITO JUÁREZ
Calle	ADOLFO LÓPEZ MATEOS
Número	1155
Entre calle	AQUILES SERDAN
Y Calle	PINO SUÁREZ
C.P.	26215
Referencia	BANORTE
Distritos Federales	
Distritos Locales	DISTRITO I

Observaciones BANORTE

Tamaño Ancho: 80 metros, alto: 60 metros

Tipo Anuncio MANTAS



Sistema Integral de Monitoreo de Espectaculares

Reporte de recorrido

Usuario Promo20 Fecha Encuesta: 5/12/2017 12:26:15 PM

Id Encuesta: 145164 - Ticket:66842 - Estatus: Autorizado


Período Electoral	CAMPAÑA
Ámbito	Local
Partido Político	UNIDAD DEMOCRATICA DE COAHUILA
Otro Partido	UDC
Nombre Candidato	EMILIO DE HOYOS
Descripción del Cargo	DIPUTADO LOCAL
Otro Cargo	
Lema / Versión	UDC CAMBIA COAHUILA

Entidad	COAHUILA DE ZARAGOZA
Municipio	ACUÑA
Colonia	BENITO JUÁREZ
Calle	ADOLFO LÓPEZ MATEOS
Número	1155
Entre calle	PINO SUÁREZ
Y Calle	AQUILES SERDÁN
C.P.	26215
Referencia	BANORTE
Distritos Federales	
Distritos Locales	DISTRITO I

Observaciones BANORTE

Tamaño Ancho: 80 metros, alto: 60 metros

Tipo Anuncio MANTAS



Sistema Integral de Monitoreo de Espectaculares

Reporte de recorrido

Usuario Promo20 Fecha Encuesta: 5/12/2017 12:54:58 PM

Id Encuesta: 145166 - Ticket:66842 - Estatus:Autorizado


Período Electoral	CAMPAÑA
Ámbito	Local
Partido Político	UNIDAD DEMOCRATICA DE COAHUILA
Otro Partido	UDC
Nombre Candidato	N/T
Descripción del Cargo	OTRO LOCAL
Otro Cargo	GENÉRICO
Lema / Versión	UDC

Entidad	COAHUILA DE ZARAGOZA
Municipio	ACUÑA
Colonia	CENTRO
Calle	IGNACIO ALLENDE
Número	S/N
Entre calle	VICTORIA
Y Calle	MELCHOR OCAMPO
C.P.	26200
Referencia	FRENTE A DEPÓSITO
Distritos Federales	
Distritos Locales	DISTRITO I

Observaciones FRENTE A DEPÓSITO

Tamaño Ancho: 1.5 metros, alto: 2 metros

Tipo Anuncio MUROS



Sistema Integral de Monitoreo de Espectaculares

Reporte de recorrido

Usuario Promo19 Fecha Encuesta: 5/12/2017 12:26:42 PM

Id Encuesta: 145171 - Ticket:66843 - Estatus:Autorizado

Período Electoral	CAMPAÑA
Ámbito	Local
Partido Político	UNIDAD DEMOCRATICA DE COAHUILA
Otro Partido	UDC
Nombre Candidato	ROBERTO DE LOS SANTOS
Descripción del Cargo	PRESIDENTE MUNICIPAL
Otro Cargo	
Lema / Versión	ACUÑA SIGAMOS CON EL CAMBIO

Entidad	COAHUILA DE ZARAGOZA
Municipio	ACUÑA
Colonia	BENITO JUAREZ
Calle	BOULEVARD LOPEZ MATEOS
Número	1155
Entre calle	AQUILES SERDAN
Y Calle	PINO SUAREZ
C.P.	26215
Referencia	ENFRENTE DE BANORTE
Distritos Federales	
Distritos Locales	DISTRITO I

Observaciones ENFRENTE DE BANORTE

Tamaño Ancho: .8 metros, alto: .6 metros



Tipo Anuncio MANTAS



Sistema Integral de Monitoreo de Espectaculares

Reporte de recorrido

Usuario Promo19 Fecha Encuesta: 5/12/2017 12:35:35 PM

Id Encuesta: 145172 - Ticket:66843 - Estatus: Autorizado


Período Electoral	CAMPAÑA
Ámbito	Local
Partido Político	UNIDAD DEMOCRATICA DE COAHUILA
Otro Partido	UDC
Nombre Candidato	N/T
Descripción del Cargo	OTRO LOCAL
Otro Cargo	GENÉRICO
Lema / Versión	LOGO DEL PARTIDO

Entidad	COAHUILA DE ZARAGOZA
Municipio	ACUÑA
Colonia	CENTRO
Calle	IGNACIO ALLENDE
Número	S/N
Entre calle	VICTORIA
Y Calle	OCAMPO
C.P.	26200
Referencia	ENFRENTE DE DEPOSITO
Distritos Federales	
Distritos Locales	DISTRITO I

Observaciones FRENTE DE DEPÓSITO

Tamaño Ancho: 1.5 metros, alto: 2 metros

Tipo Anuncio MUROS



Sistema Integral de Monitoreo de Espectaculares

Reporte de recorrido

Usuario Promo20 Fecha Encuesta: 5/12/2017 3:19:27 PM

Id Encuesta: 145199 - Ticket:66845 - Estatus:Autorizado

Período Electoral	CAMPAÑA
Ámbito	Local
Partido Político	UNIDAD DEMOCRATICA DE COAHUILA
Otro Partido	UDC
Nombre Candidato	MEMO ANAYA
Descripción del Cargo	GOBERNADOR
Otro Cargo	
Lema / Versión	CAMBIA COAHUILA

Entidad	COAHUILA DE ZARAGOZA
Municipio	ACUÑA
Colonia	FRANCISCO VILLA
Calle	MIGUEL HIDALGO
Número	S/N
Entre calle	PINO SUÁREZ
Y Calle	HEROICO COLEGIO MILITAR
C.P.	26249
Referencia	ESQUINA CON PINO SUÁREZ
Distritos Federales	
Distritos Locales	DISTRITO I

Observaciones ESQUINA CON PINO SUÁREZ

Tamaño Ancho: 12 metros, alto: 2 metros

Tipo Anuncio MUROS



Sistema Integral de Monitoreo de Espectaculares

Reporte de recorrido

Usuario Promo20 Fecha Encuesta: 5/12/2017 3:27:11 PM

Id Encuesta: 145200 - Ticket:66845 - Estatus:Autorizado

Período Electoral	CAMPAÑA
Ámbito	Local
Partido Político	UNIDAD DEMOCRATICA DE COAHUILA
Otro Partido	UDC
Nombre Candidato	ROBERTO DE LOS SANTOS
Descripción del Cargo	PRESIDENTE MUNICIPAL
Otro Cargo	
Lema / Versión	ACUÑA SIGAMOS CON EL CAMBIO

Entidad	COAHUILA DE ZARAGOZA
Municipio	ACUÑA
Colonia	FRANCISCO VILLA
Calle	MIGUEL HIDALGO
Número	1503
Entre calle	PINO SUÁREZ
Y Calle	HEROICO COLEGIO MILITAR
C.P.	26249
Referencia	A LADO DE LA CASA CON NUMERO 1503
Distritos Federales	
Distritos Locales	DISTRITO I

Observaciones A LADO DE LA CASA CON NUMERO 1503

Tamaño Ancho: 20 metros, alto: 2 metros

Tipo Anuncio MUROS



Sistema Integral de Monitoreo de Espectaculares

Reporte de recorrido

Usuario Promo19 Fecha Encuesta: 5/12/2017 3:19:28 PM

Id Encuesta: 145205 - Ticket:66846 - Estatus: Autorizado

Período Electoral	CAMPAÑA
Ámbito	Local
Partido Político	UNIDAD DEMOCRATICA DE COAHUILA
Otro Partido	UDC
Nombre Candidato	MEMO ANAYA
Descripción del Cargo	GOBERNADOR
Otro Cargo	
Lema / Versión	CAMBIA COAHUILA

Entidad	COAHUILA DE ZARAGOZA
Municipio	ACUÑA
Colonia	FRANCISCO VILLA
Calle	MIGUEL HIDALGO
Número	S/N
Entre calle	PINO SUAREZ
Y Calle	HEROICO COLEGIO MILITAR
C.P.	26249
Referencia	ESQUINA CON PINO SUAREZ
Distritos Federales	
Distritos Locales	DISTRITO I

Observaciones ESQUINA CON PINO SUAREZ

Tamaño Ancho: 12 metros, alto: 2 metros

Tipo Anuncio MUROS



Sistema Integral de Monitoreo de Espectaculares

Reporte de recorrido

Usuario Promo19 Fecha Encuesta: 5/12/2017 3:29:08 PM

Id Encuesta: 145206 - Ticket:66846 - Estatus: Autorizado

Período Electoral	CAMPAÑA
Ámbito	Local
Partido Político	UNIDAD DEMOCRATICA DE COAHUILA
Otro Partido	UDC
Nombre Candidato	ROBERTO DE LOS SANTOS
Descripción del Cargo	PRESIDENTE MUNICIPAL
Otro Cargo	
Lema / Versión	ACUÑA SIGAMOS CON EL CAMBIO

Entidad	COAHUILA DE ZARAGOZA
Municipio	ACUÑA
Colonia	FRANCISCO VILLA
Calle	MIGUEL HIDALGO
Número	S/N
Entre calle	PINO SUAREZ
Y Calle	HEROICO COLEGIO MILITAR
C.P.	26249
Referencia	A LADO DE LA CASA 1503
Distritos Federales	
Distritos Locales	DISTRITO I

Observaciones A LADO DE LA CASA 1503

Tamaño Ancho: 20 metros, alto: 2 metros

Tipo Anuncio MUROS



Sistema Integral de Monitoreo de Espectaculares

Reporte de recorrido

Usuario Promo19 Fecha Encuesta: 5/12/2017 4:04:56 PM

Id Encuesta: 145209 - Ticket:66846 - Estatus: Autorizado

Período Electoral	CAMPAÑA
Ámbito	Local
Partido Político	UNIDAD DEMOCRATICA DE COAHUILA
Otro Partido	UDC
Nombre Candidato	MEMO ANAYA
Descripción del Cargo	GOBERNADOR
Otro Cargo	UDC
Lema / Versión	CAMBIA COAHUILA!

Entidad	COAHUILA DE ZARAGOZA
Municipio	ACUÑA
Colonia	28 DE JUNIO
Calle	ITURBIDE
Número	610
Entre calle	JUSTO SIERRA
Y Calle	MANUEL ACUÑA
C.P.	26260
Referencia	ESQUINA CON MANUEL ACUÑA
Distritos Federales	
Distritos Locales	DISTRITO I

Observaciones ESQUINA CON MANUEL ACUÑA

Tamaño Ancho: 18 metros, alto: 2.2 metros

Tipo Anuncio MUROS



Sistema Integral de Monitoreo de Espectaculares

Reporte de recorrido

Usuario Promo19 Fecha Encuesta: 5/12/2017 4:11:42 PM

Id Encuesta: 145210 - Ticket:66846 - Estatus:Autorizado

Período Electoral	CAMPAÑA
Ámbito	Local
Partido Político	UNIDAD DEMOCRATICA DE COAHUILA
Otro Partido	UDC
Nombre Candidato	ROBERTO DE LOS SANTOS
Descripción del Cargo	PRESIDENTE MUNICIPAL
Otro Cargo	
Lema / Versión	ACUÑA SIGAMOS CON EL CAMBIO!

Entidad	COAHUILA DE ZARAGOZA
Municipio	ACUÑA
Colonia	28 DE JUNIO
Calle	ITURBIDE
Número	610
Entre calle	JUSTO SIERRA
Y Calle	MANUEL ACUÑA
C.P.	26250
Referencia	A LADO DE CASA CON NÚMERO 630
Distritos Federales	
Distritos Locales	DISTRITO I

Observaciones A LADO DE CASA CON NÚMERO 630

Tamaño Ancho: 23 metros, alto: 2.2 metros

Tipo Anuncio MUROS



Sistema Integral de Monitoreo de Espectaculares

Reporte de recorrido

Usuario Promo08 Fecha Encuesta: 5/12/2017 1:51:47 PM

Id Encuesta: 145212 - Ticket:66847 - Estatus: Autorizado

Período Electoral	CAMPAÑA
Ámbito	Local
Partido Político	UNIDAD DEMOCRATICA DE COAHUILA
Otro Partido	UNIÓN DEMOCRÁTICA DE COAHUILA
Nombre Candidato	TANIA FLORES
Descripción del Cargo	PRESIDENTE MUNICIPAL
Otro Cargo	
Lema / Versión	SIN LEMA

Entidad	COAHUILA DE ZARAGOZA
Municipio	MÚZQUIZ
Colonia	CENTRO
Calle	EL SOCORRO
Número	S/N
Entre calle	PRESIDENTE BENITO JUÁREZ
Y Calle	JOSÉ MARÍA MORELOS
C.P.	26340
Referencia	FRENTE A BODEGA AURRERA
Distritos Federales	
Distritos Locales	DISTRITO III

Observaciones

Tamaño Ancho: 6 metros, alto: 2 metros

Tipo Anuncio MUROS



Sistema Integral de Monitoreo de Espectaculares y Medios Impresos.
 Usuario: JUAN JOSÉ DEL VALLE QUEZADA Fecha Monitoreo: 10/05/2017
 ID Encuesta: 2820 Ticket: 2810 Estatus: Validado

Proceso Electoral: Local Ordinario 2016-2017

Entidad:	COAHUILA	UBICACIÓN	
Municipio:	CASTAÑOS	Latitud:	26.763078689575195
Proceso:	CAMPAÑA	Longitud:	-101.41112518310547
Ámbito:	Local	Calle:	blvd Gustavo Galaz
		Colonia:	libertad oriente
Hallazgo:	Mantas (igual o mayor a 12mts)	Número:	s/n
Otro Hallazgo:	NO APLICA		
Tamaño (metros):	ANCHO: 15 ALTO: 5	Código Postal:	25870
Lema/Versión:	castaños cambia	Entre Calle:	Ángeles
ID-INE:	s/n	Y Calle:	Pino Suárez
Tipo Beneficio:	Personalizado	Referencia:	frente a Maxion

Observaciones:

BENEFICIADO(S):

No. 1	
Sujeto Obligado:	PARTIDO UNIDAD DEMOCRÁTICA DE COAHUILA
Cargo:	PRESIDENTE MUNICIPAL
Beneficiado(s):	dra. irasema
Distritos Locales:	MONCLOVA
Tipo Asociación:	Partido

Sistema Integral de Monitoreo de Espectaculares y Medios Impresos.
Usuario: JUAN JOSÉ DEL VALLE QUEZADA Fecha Monitoreo: 10/05/2017
ID Encuesta: 2820 Ticket: 2810 Estatus: Validado



Sistema Integral de Monitoreo de Espectaculares y Medios Impresos.
 Usuario: ALMA ANGELINA CARRILLO VERDUGO Fecha Monitoreo: 12/05/2017
 ID Encuesta: 5559 Ticket: 5547 Estatus: Validado

Proceso Electoral: Local Ordinario 2016-2017

Entidad:	COAHUILA	UBICACIÓN	
Municipio:	MUZQUIZ	Latitud:	27.87741470336914
Proceso:	CAMPAÑA	Longitud:	-101.51318359375
Ámbito:	Local	Calle:	el socorro
		Colonia:	centro
Hallazgo:	Bardas	Número:	sn
Otro Hallazgo:	NO APLICA		
Tamaño (metros):	ANCHO: 6 ALTO: 2	Código Postal:	26340
Lema/Versión:	x	Entre Calle:	pres. juarez
ID-INE:	x	Y Calle:	jose maria morelos
Tipo Beneficio:	Personalizado	Referencia:	frente bodega Aurrerá

Observaciones:

BENEFICIADO(S):

No. 1	
Beneficiado(s):	Tania flores
Distritos Locales:	SABINAS
Tipo Asociación:	Partido
Cargo:	PRESIDENTE MUNICIPAL
Sujeto Obligado:	PARTIDO UNIDAD DEMOCRÁTICA DE COAHUILA

Sistema Integral de Monitoreo de Espectaculares y Medios Impresos.

Usuario: ALMA ANGELINA CARRILLO VERDUGO Fecha Monitoreo: 12/05/2017

ID Encuesta: 5559 Ticket: 5547 Estatus: Validado

