

Sistema Integral de Monitoreo de Espectaculares
Reporte de recorrido

Usuario Promo06 Fecha Encuesta: 4/20/2017 8:18:43 PM

Id Encuesta: 131127 - Ticket:55921 - Estatus:Autorizado

Período Electoral	CAMPAÑA
Ámbito	Local
Partido Político	PARTIDO CAMPESINO POPULAR
Otro Partido	PARTIDO CAMPESINO POPULAR
Nombre Candidato	INSTITUCIONAL
Descripción del Cargo	INSTITUCIONAL LOCAL
Otro Cargo	
Lema / Versión	ZAPATA VIVE... LA LUCHA SIGUE

Entidad	COAHUILA DE ZARAGOZA
Municipio	SAN PEDRO
Colonia	BARRIO SALTILLO
Calle	JUAN ACUÑA
Número	S/N
Entre calle	MIGUEL HIDALGO
Y Calle	MORELOS
C.P.	27845
Referencia	FRENTE BODEGA DE ADOBE
Distritos Federales	
Distritos Locales	DISTRITO IV

Observaciones MURO

Tamaño Ancho: 6 metros, alto: 3 metros

Tipo Anuncio MUROS


Sistema Integral de Monitoreo de Espectaculares

Reporte de recorrido

Usuario **jesus.carrizales** Fecha Encuesta: 4/21/2017 11:59:59 AM

Id Encuesta: 131216 - Ticket:55945 - Estatus: Autorizado

Período Electoral	CAMPAÑA
Ámbito	Local
Partido Político	PARTIDO CAMPESINO POPULAR
Otro Partido	PARTIDO CAMPESINO POPULAR
Nombre Candidato	INSTITUCIONAL
Descripción del Cargo	INSTITUCIONAL LOCAL
Otro Cargo	
Lema / Versión	PODER CAMPESINO Y POPULAR ZAPATA VIVE, LA LUCHA SIGUE

Entidad	COAHUILA DE ZARAGOZA
Municipio	GENERAL CEPEDA
Colonia	ZONA CENTRO
Calle	AV BENITO JUAREZ
Número	SIN NUMERO
Entre calle	ESQUINA IGNACIO ZARAGOZA
Y Calle	VICENTE GUERRERO
C.P.	25950
Referencia	A CONTRA ESQUINA DEL SIX
Distritos Federales	
Distritos Locales	DISTRITO XII

Observaciones

Tamaño Ancho: 4 metros, alto: 3 metros

Tipo Anuncio MUROS



Sistema Integral de Monitoreo de Espectaculares

Reporte de recorrido

Usuario **jesus.carrizales** Fecha Encuesta: 4/21/2017 12:18:03 PM

Id Encuesta: 131217 - Ticket:55945 - Estatus: Autorizado

Período Electoral	CAMPAÑA
Ámbito	Local
Partido Político	PARTIDO CAMPESINO POPULAR
Otro Partido	PARTIDO CAMPESINO POPULAR
Nombre Candidato	INSTITUCIONAL
Descripción del Cargo	INSTITUCIONAL LOCAL
Otro Cargo	
Lema / Versión	PODER CAMPESINO Y POPULAR ZAPATA VIVE LA LUCHA SIGUE

Entidad	COAHUILA DE ZARAGOZA
Municipio	GENERAL CEPEDA
Colonia	ZONA CENTRO
Calle	GENERAL CEPEDA
Número	SIN NUMERO
Entre calle	GENERAL CEPEDA
Y Calle	CARRETERA 105
C.P.	25950
Referencia	PASANDO HOTEL FIESTA PATOS
Distritos Federales	
Distritos Locales	DISTRITO XII

Observaciones

Tamaño Ancho: 5 metros, alto: 3 metros

Tipo Anuncio MUROS



Sistema Integral de Monitoreo de Espectaculares

Reporte de recorrido

Usuario Promo12 Fecha Encuesta: 4/21/2017 1:42:02 PM

Id Encuesta: 131225 - Ticket:55946 - Estatus: Autorizado

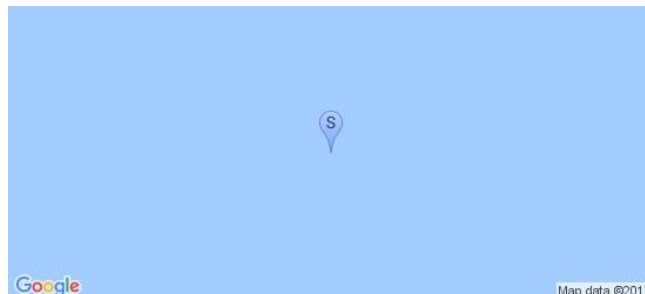
Período Electoral	CAMPAÑA
Ámbito	Local
Partido Político	PARTIDO CAMPESINO POPULAR
Otro Partido	PARTIDO CAMPESINO POPULAR
Nombre Candidato	INSTITUCIONAL
Descripción del Cargo	INSTITUCIONAL LOCAL
Otro Cargo	
Lema / Versión	ZAPATA VIVE LA LUCHA SIGUE

Entidad	COAHUILA DE ZARAGOZA
Municipio	GENERAL CEPEDA
Colonia	ZONA CENTRO
Calle	IGNACIO ZARAGOZA
Número	SIN NUMERO
Entre calle	JOSEFA ORTIZ DE DOMINGUEZ
Y Calle	IGNACIO ALLENDE
C.P.	25950
Referencia	A LADO DEL CERRO
Distritos Federales	
Distritos Locales	DISTRITO XII

Observaciones

Tamaño Ancho: 5 metros, alto: 2 metros

Tipo Anuncio MUROS



Sistema Integral de Monitoreo de Espectaculares

Reporte de recorrido

Usuario Promo12 Fecha Encuesta: 4/21/2017 2:01:57 PM

Id Encuesta: 131226 - Ticket:55946 - Estatus: Autorizado

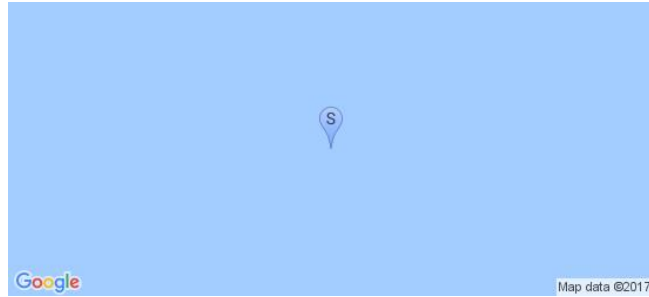
Período Electoral	CAMPAÑA
Ámbito	Local
Partido Político	PARTIDO CAMPESINO POPULAR
Otro Partido	PARTIDO CAMPESINO POPULAR
Nombre Candidato	INSTITUCIONAL
Descripción del Cargo	INSTITUCIONAL LOCAL
Otro Cargo	
Lema / Versión	ZAPATA VIVE LA LUCHA SIGUE

Entidad	COAHUILA DE ZARAGOZA
Municipio	RAMOS ARIZPE
Colonia	LOMA ALTA
Calle	NUEVA
Número	1
Entre calle	MIGUEL HIDALGO
Y Calle	JUAN A DE LA FUENTE
C.P.	25950
Referencia	FRENTE A RECREATIVO
Distritos Federales	
Distritos Locales	DISTRITO XII

Observaciones

Tamaño Ancho: 2 metros, alto: 1 metros

Tipo Anuncio MUROS



Sistema Integral de Monitoreo de Espectaculares

Reporte de recorrido

Usuario Promo01 Fecha Encuesta: 4/21/2017 4:36:02 PM

Id Encuesta: 131361 - Ticket:55971 - Estatus: Autorizado

Período Electoral	CAMPAÑA
Ámbito	Local
Partido Político	PARTIDO CAMPESINO POPULAR
Otro Partido	PARTIDO CAMPESINO POPULAR
Nombre Candidato	RAMIRO PEREZ ARCINEGA
Descripción del Cargo	PRESIDENTE MUNICIPAL
Otro Cargo	
Lema / Versión	PODEMOS CAMBIAR PARRAS

Entidad	COAHUILA DE ZARAGOZA
Municipio	PARRAS
Colonia	JOSE G. MADERO
Calle	CALZAD DEL MARQUEZ
Número	SIN NUMERO
Entre calle	CONSTITUCION
Y Calle	5 DE MAYO
C.P.	27989
Referencia	AL LADO DE TKT SIX
Distritos Federales	
Distritos Locales	DISTRITO X

Observaciones

Tamaño Ancho: 10 metros, alto: 4 metros

Tipo Anuncio MUROS



Sistema Integral de Monitoreo de Espectaculares

Reporte de recorrido

Usuario **jesus.carrizales** Fecha Encuesta: 4/21/2017 6:30:31 PM

Id Encuesta: 131441 - Ticket:55981 - Estatus: Autorizado

Período Electoral	CAMPAÑA
Ámbito	Local
Partido Político	PARTIDO CAMPESINO POPULAR
Otro Partido	PARTIDO CAMPESINO POPULAR
Nombre Candidato	INSTITUCIONAL
Descripción del Cargo	INSTITUCIONAL LOCAL
Otro Cargo	
Lema / Versión	POR UNA REVOLUCION CAMPESINA Y POPULAR

Entidad	COAHUILA DE ZARAGOZA
Municipio	PARRAS
Colonia	ROGELIO MONTEMAYOR
Calle	GENERAL CEPEDA
Número	SIN NUMERO
Entre calle	DURANGO
Y Calle	ZACATECAS
C.P.	27987
Referencia	AUN LADO DE TALLER MECANICO
Distritos Federales	
Distritos Locales	DISTRITO XII

Observaciones

Tamaño Ancho: 8 metros, alto: 3 metros

Tipo Anuncio MUROS



Sistema Integral de Monitoreo de Espectaculares

Reporte de recorrido

Usuario tania.alvarez Fecha Encuesta: 4/21/2017 6:17:22 PM

Id Encuesta: 131453 - Ticket:55984 - Estatus:Autorizado

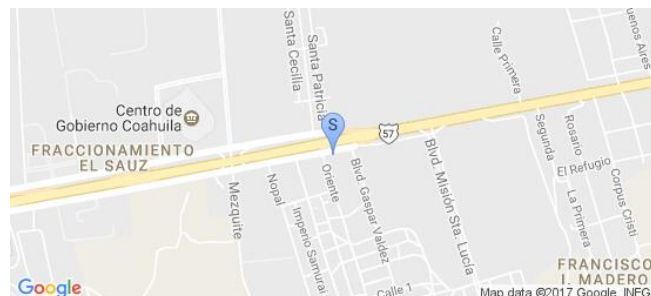
Período Electoral	CAMPAÑA
Ámbito	Local
Partido Político	PARTIDO CAMPESINO POPULAR
Otro Partido	PARTIDO CAMPESINO POPULAR
Nombre Candidato	GENERICO
Descripción del Cargo	OTRO LOCAL
Otro Cargo	
Lema / Versión	PODER CAMPESINO Y POPULAR

Entidad	COAHUILA DE ZARAGOZA
Municipio	SALTILLO
Colonia	PUERTA DEL ORIENTE
Calle	BLVD LOS FUNDADORES
Número	SIN NUMERO
Entre calle	BLVD GASPAR VALDEZ
Y Calle	CALLE ORIENTE
C.P.	25016
Referencia	FRENTE A GASOLINERA
Distritos Federales	
Distritos Locales	DISTRITO XV

Observaciones FRENTE A GASOLINERA

Tamaño Ancho: 15 metros, alto: 3 metros

Tipo Anuncio MUROS



Sistema Integral de Monitoreo de Espectaculares

Reporte de recorrido

Usuario Promo06 Fecha Encuesta: 4/25/2017 5:58:11 PM

Id Encuesta: 131766 - Ticket:56031 - Estatus: Autorizado

Período Electoral	CAMPAÑA
Ámbito	Local
Partido Político	PARTIDO CAMPESINO POPULAR
Otro Partido	PARTIDO CAMPESINO POPULAR
Nombre Candidato	INSTITUCIONAL
Descripción del Cargo	INSTITUCIONAL LOCAL
Otro Cargo	
Lema / Versión	PODER CAMPESINO Y POPULAR

Entidad	COAHUILA DE ZARAGOZA
Municipio	MATAMOROS
Colonia	OBRERA
Calle	ROCHA
Número	SI EL NÚMERO
Entre calle	JUAN DE LA CRUZ
Y Calle	GUILLERMO PRIETO
C.P.	27442
Referencia	A UN LADO DE TORTILLERÍA ROSITA
Distritos Federales	
Distritos Locales	DISTRITO VII

Observaciones MURO

Tamaño Ancho: 6 metros, alto: 3 metros

Tipo Anuncio MUROS



Sistema Integral de Monitoreo de Espectaculares

Reporte de recorrido

Usuario ortencia.lucatero Fecha Encuesta: 4/25/2017 5:57:26 PM

Id Encuesta: 131769 - Ticket:56034 - Estatus:Autorizado


Período Electoral	CAMPAÑA
Ámbito	Local
Partido Político	PARTIDO CAMPESINO POPULAR
Otro Partido	PARTIDO CAMPESINO POPULAR
Nombre Candidato	GENÉRICO
Descripción del Cargo	INSTITUCIONAL LOCAL
Otro Cargo	GENÉRICO
Lema / Versión	PODER CAMPESINO Y POPULAR

Entidad	COAHUILA DE ZARAGOZA
Municipio	MATAMOROS
Colonia	EULALIO GUTIERREZ TREVIÑO
Calle	ROCHA
Número	S/N
Entre calle	JESUS GONZALEZ HERRERA
Y Calle	GUILLERMO PRIETO
C.P.	27442
Referencia	A UN COSTADO DE TORTILLERIA ROSITA
Distritos Federales	
Distritos Locales	DISTRITO VII

Observaciones

Tamaño Ancho: 10 metros, alto: 4 metros

Tipo Anuncio MUROS



Sistema Integral de Monitoreo de Espectaculares
Reporte de recorrido

Usuario ortencia.lucatero Fecha Encuesta: 4/25/2017 6:17:14 PM

Id Encuesta: 131770 - Ticket:56034 - Estatus:Autorizado

Período Electoral	CAMPAÑA
Ámbito	Local
Partido Político	PARTIDO CAMPESINO POPULAR
Otro Partido	PARTIDO CAMPESINO POPULAR
Nombre Candidato	GENÉRICO
Descripción del Cargo	INSTITUCIONAL LOCAL
Otro Cargo	GENÉRICO
Lema / Versión	PODER CAMPESINO Y POPULAR

Entidad	COAHUILA DE ZARAGOZA
Municipio	MATAMOROS
Colonia	JOSE AYUP
Calle	ROCHA
Número	S/N
Entre calle	PABELLON
Y Calle	LIBERTAD
C.P.	27442
Referencia	ANTIGUO DESPEPITE
Distritos Federales	
Distritos Locales	DISTRITO VII

Observaciones
Tamaño Ancho: 7 metros, alto: 3 metros

Tipo Anuncio MUROS


Sistema Integral de Monitoreo de Espectaculares

Reporte de recorrido

Usuario ortencia.lucatero Fecha Encuesta: 4/25/2017 6:29:59 PM

Id Encuesta: 131773 - Ticket:56034 - Estatus: Autorizado

Período Electoral	CAMPAÑA
Ámbito	Local
Partido Político	PARTIDO CAMPESINO POPULAR
Otro Partido	PARTIDO CAMPESINO POPULAR
Nombre Candidato	GENÉRICO
Descripción del Cargo	INSTITUCIONAL LOCAL
Otro Cargo	GENÉRICO
Lema / Versión	PODER CAMPESINO Y POPULAR

Entidad	COAHUILA DE ZARAGOZA
Municipio	MATAMOROS
Colonia	EULALIO GUTIERREZ
Calle	ROCHA
Número	S/N
Entre calle	PABELLON
Y Calle	NIÑOS HEROES
C.P.	27442
Referencia	BARDA DEL ANTIGUO DESPEPITE
Distritos Federales	
Distritos Locales	DISTRITO VII

Observaciones

Tamaño Ancho: 7 metros, alto: 3 metros

Tipo Anuncio MUROS



Sistema Integral de Monitoreo de Espectaculares

Reporte de recorrido

Usuario Promo06 Fecha Encuesta: 4/25/2017 7:45:31 PM


Id Encuesta: 131791 - Ticket:56036 - Estatus: Autorizado

Período Electoral	CAMPAÑA
Ámbito	Local
Partido Político	PARTIDO CAMPESINO POPULAR
Otro Partido	PARTIDO CAMPESINO POPULAR
Nombre Candidato	INSTITUCIONAL
Descripción del Cargo	INSTITUCIONAL LOCAL
Otro Cargo	
Lema / Versión	PODER CAMPESINO Y POPULAR

Entidad	COAHUILA DE ZARAGOZA
Municipio	MATAMOROS
Colonia	SANTA MÓNICA
Calle	CUAUHTÉMOC
Número	SIN NÚMERO
Entre calle	GONZÁLEZ
Y Calle	OCAMPO
C.P.	27442
Referencia	CONTRA ESQUINA DE COSTILLITAS ASADAS
Distritos Federales	
Distritos Locales	DISTRITO VII

Observaciones MURO

Tamaño Ancho: 6 metros, alto: 3 metros

Tipo Anuncio MUROS


Sistema Integral de Monitoreo de Espectaculares

Reporte de recorrido

Usuario erendira.duarte Fecha Encuesta: 4/25/2017 7:32:38 PM

Id Encuesta: 131793 - Ticket:56037 - Estatus: Autorizado

Período Electoral	CAMPAÑA
Ámbito	Local
Partido Político	PARTIDO CAMPESINO POPULAR
Otro Partido	PARTIDO CAMPESINO POPULAR
Nombre Candidato	GENÉRICO
Descripción del Cargo	INSTITUCIONAL LOCAL
Otro Cargo	GENÉRICO
Lema / Versión	GENERIC

Entidad	COAHUILA DE ZARAGOZA
Municipio	MATAMOROS
Colonia	SANTA MONICA
Calle	CUAUTEMOC
Número	SN
Entre calle	5 DE MAYO
Y Calle	VENUSTIANO CARRANZA
C.P.	27442
Referencia	EN CASA BLANCA
Distritos Federales	
Distritos Locales	DISTRITO VII

Observaciones

Tamaño Ancho: 2 metros, alto: 2 metros

Tipo Anuncio MUROS



Sistema Integral de Monitoreo de Espectaculares
Reporte de recorrido

Usuario ortencia.lucatero Fecha Encuesta: 4/25/2017 7:54:35 PM

Id Encuesta: 131798 - Ticket:56038 - Estatus: Autorizado

Período Electoral	CAMPAÑA
Ámbito	Local
Partido Político	PARTIDO CAMPESINO POPULAR
Otro Partido	PARTIDO CAMPESINO POPULAR
Nombre Candidato	INSTITUCIONAL
Descripción del Cargo	INSTITUCIONAL LOCAL
Otro Cargo	INSTITUCIONAL
Lema / Versión	PODER CAMPESINO Y POPULAR

Entidad	COAHUILA DE ZARAGOZA
Municipio	MATAMOROS
Colonia	SANTA MONICA
Calle	AV CUAHUTEMOC
Número	S/N
Entre calle	ACAMPO
Y Calle	GONZALEZ
C.P.	27440
Referencia	CONTRA ESQUINA DE COSTILLAS ASADAS
Distritos Federales	
Distritos Locales	DISTRITO VII

Observaciones
Tamaño Ancho: 3 metros, alto: 4 metros

Tipo Anuncio MUROS


Sistema Integral de Monitoreo de Espectaculares

Reporte de recorrido

Usuario Promo13 Fecha Encuesta: 5/2/2017 12:46:28 PM

Id Encuesta: 142170 - Ticket:66089 - Estatus:Autorizado

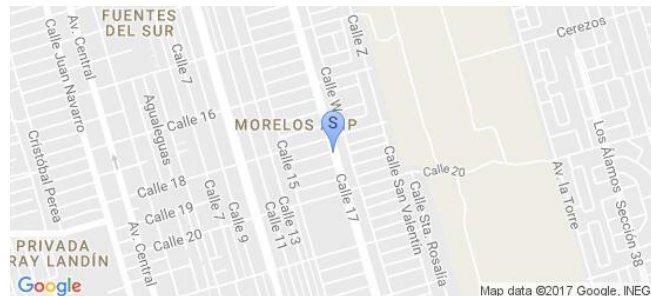

Período Electoral	CAMPAÑA
Ámbito	Local
Partido Político	PARTIDO CAMPESINO POPULAR
Otro Partido	PARTIDO CAMPESINO POPULAR
Nombre Candidato	GENERICO
Descripción del Cargo	OTRO LOCAL
Otro Cargo	GENERICO
Lema / Versión	ZAPATA VIVE LA LUCHA SIGUE

Entidad	COAHUILA DE ZARAGOZA
Municipio	SALTILLO
Colonia	MORELOS
Calle	17
Número	SI/N
Entre calle	M
Y Calle	18
C.P.	25017
Referencia	A LADO DE TORTILLERIA
Distritos Federales	
Distritos Locales	DISTRITO XIV

Observaciones A LADO DE TORTILLERIA

Tamaño Ancho: 6 metros, alto: 3 metros

Tipo Anuncio MUROS



Sistema Integral de Monitoreo de Espectaculares

Reporte de recorrido

Usuario Promo05 Fecha Encuesta: 5/2/2017 3:28:03 PM

Id Encuesta: 142304 - Ticket:66107 - Estatus:Autorizado

Período Electoral	CAMPAÑA
Ámbito	Local
Partido Político	PARTIDO CAMPESINO POPULAR
Otro Partido	PARTIDO CAMPESINO POULAR
Nombre Candidato	GENERICO
Descripción del Cargo	OTRO LOCAL
Otro Cargo	GENÉRICO
Lema / Versión	ZAPATA VIVE LA.LUCHA SIGUE

Entidad	COAHUILA DE ZARAGOZA
Municipio	SALTILLO
Colonia	MISION CERRITOS
Calle	MISION SANTA LUCIA
Número	SIN
Entre calle	MISION DE CRUZ
Y Calle	CANDELILLA
C.P.	25016
Referencia	CASA HABITACION
Distritos Federales	
Distritos Locales	DISTRITO XIV

Observaciones CASAS HABITACION

Tamaño Ancho: 4 metros, alto: 2 metros

Tipo Anuncio MUROS



Sistema Integral de Monitoreo de Espectaculares

Reporte de recorrido

Usuario Promo18 Fecha Encuesta: 5/3/2017 11:22:02 AM

Id Encuesta: 143548 - Ticket:66447 - Estatus: Autorizado

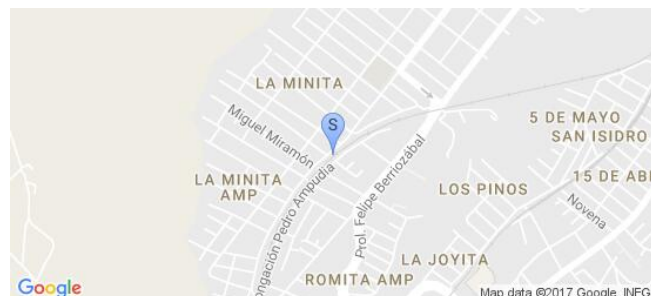
Período Electoral	CAMPAÑA
Ámbito	Local
Partido Político	PARTIDO CAMPESINO POPULAR
Otro Partido	PARTIDO PODER CAMPESINO Y POPULAR
Nombre Candidato	GENERICO
Descripción del Cargo	OTRO LOCAL
Otro Cargo	GENERICO
Lema / Versión	ZAPATA VIVE

Entidad	COAHUILA DE ZARAGOZA
Municipio	SALTILLO
Colonia	AMPLIACION LA MINITA
Calle	PEDRO AMPUDIA
Número	SN
Entre calle	MANUEL ROBLES PEZUELA
Y Calle	MIGUEL MIRAMON
C.P.	25170
Referencia	FRENTE VIAS DEL TREN
Distritos Federales	
Distritos Locales	DISTRITO XV

Observaciones FRENTE VIAS DEL TREN

Tamaño Ancho: 3 metros, alto: 6 metros

Tipo Anuncio MUROS



Sistema Integral de Monitoreo de Espectaculares

Reporte de recorrido

Usuario Promo18 Fecha Encuesta: 5/3/2017 11:27:31 AM

Id Encuesta: 143549 - Ticket:66447 - Estatus:Autorizado

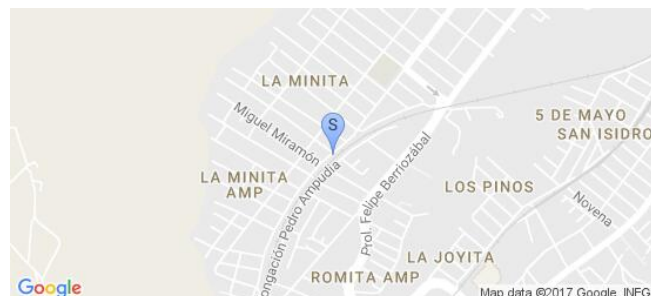
Período Electoral	CAMPAÑA
Ámbito	Local
Partido Político	PARTIDO CAMPESINO POPULAR
Otro Partido	PARTIDO PODER CAMPESINO Y POPULAR
Nombre Candidato	GENÉRICO
Descripción del Cargo	OTRO LOCAL
Otro Cargo	GENERICO
Lema / Versión	ZAPATA VIVE

Entidad	COAHUILA DE ZARAGOZA
Municipio	SALTILLO
Colonia	AMPLIACIÓN LA MINITA
Calle	PEDRO AMPUDIA
Número	SN
Entre calle	MANUEL PEREZ PEZUELA
Y Calle	MIGUELMIRAMON
C.P.	25170
Referencia	FRENTE VIAS DEL TREN
Distritos Federales	
Distritos Locales	DISTRITO XV

Observaciones FRENTE VIAS DEL TREN

Tamaño Ancho: 2 metros, alto: 4 metros

Tipo Anuncio MUROS



Sistema Integral de Monitoreo de Espectaculares

Reporte de recorrido

Usuario Promo18 Fecha Encuesta: 5/3/2017 11:38:39 AM

Id Encuesta: 143550 - Ticket:66447 - Estatus: Autorizado

Período Electoral	CAMPAÑA
Ámbito	Local
Partido Político	PARTIDO CAMPESINO POPULAR
Otro Partido	PARTIDO CAMPESINO POPULAR
Nombre Candidato	GENÉRICO
Descripción del Cargo	OTRO LOCAL
Otro Cargo	GENÉRICO
Lema / Versión	POR UNA NUEVA REVOLUCION

Entidad	COAHUILA DE ZARAGOZA
Municipio	SALTILLO
Colonia	LA MINITA
Calle	PEDRO AMPUDIA
Número	SN
Entre calle	PASCUAL OROZCO
Y Calle	AGUSTIN DE ITURBIDE
C.P.	25170
Referencia	FRENTE VIAS DEL TREN
Distritos Federales	
Distritos Locales	DISTRITO XV

Observaciones FRENTE VIAS DEL TREN

Tamaño Ancho: 2 metros, alto: 4 metros

Tipo Anuncio MUROS



Sistema Integral de Monitoreo de Espectaculares

Reporte de recorrido

Usuario Promo18 Fecha Encuesta: 5/3/2017 11:46:17 AM

Id Encuesta: 143551 - Ticket:66447 - Estatus: Autorizado

Período Electoral	CAMPAÑA
Ámbito	Local
Partido Político	PARTIDO CAMPESINO POPULAR
Otro Partido	PARTIDO CAMPESINO POPULAR
Nombre Candidato	GENÉRICO
Descripción del Cargo	OTRO LOCAL
Otro Cargo	GENÉRICO
Lema / Versión	POR UNA NUEVA REVOLUCION CAMPESINA Y POPULAR

Entidad	COAHUILA DE ZARAGOZA
Municipio	SALTILLO
Colonia	LA MINITA
Calle	PEDRO ANAYA
Número	SN
Entre calle	OTILIO GALVAN
Y Calle	AQUILES SERDAN
C.P.	25170
Referencia	A LADO DE JARDIN DE NIÑOS
Distritos Federales	
Distritos Locales	DISTRITO XV

Observaciones A LADO DE JARDIN DE NIÑOS

Tamaño Ancho: 180 metros, alto: 230 metros

Tipo Anuncio MUROS



Sistema Integral de Monitoreo de Espectaculares

Reporte de recorrido

Usuario Promo18 Fecha Encuesta: 5/3/2017 11:51:42 AM

Id Encuesta: 143552 - Ticket:66447 - Estatus: Autorizado

Período Electoral	CAMPAÑA
Ámbito	Local
Partido Político	PARTIDO CAMPESINO POPULAR
Otro Partido	PARTIDO CAMPESINO POPULAR
Nombre Candidato	GENÉRICO
Descripción del Cargo	OTRO LOCAL
Otro Cargo	GENÉRICO
Lema / Versión	ZAPATA VIVE

Entidad	COAHUILA DE ZARAGOZA
Municipio	SALTILLO
Colonia	LA MINITA
Calle	PEDRO ANAYA
Número	SN
Entre calle	MANUEL MARIA LOMBARDI
Y Calle	JOAQUÍN HERRERA
C.P.	25170
Referencia	CASA HABITACION
Distritos Federales	
Distritos Locales	DISTRITO XV

Observaciones CASA HABITACIÓN

Tamaño Ancho: 2 metros, alto: 4 metros

Tipo Anuncio MUROS



Sistema Integral de Monitoreo de Espectaculares

Reporte de recorrido

Usuario Promo13 Fecha Encuesta: 5/3/2017 11:22:24 AM

Id Encuesta: 143641 - Ticket:66472 - Estatus:Autorizado

Período Electoral	CAMPAÑA
Ámbito	Local
Partido Político	PARTIDO CAMPESINO POPULAR
Otro Partido	PARTIDO CAMPESINO POPULAR
Nombre Candidato	INSTITUCIONAL
Descripción del Cargo	INSTITUCIONAL LOCAL
Otro Cargo	
Lema / Versión	ZAPATA VIVE

Entidad	COAHUILA DE ZARAGOZA
Municipio	SALTILLO
Colonia	LA MINITA
Calle	PEDRO AMPUDIA
Número	S/N
Entre calle	MANUEL ROSALES PAZUELA
Y Calle	MANUEL MARIA LOMBARDI
C.P.	25070
Referencia	FRENTE A LAS VIAS DEL TREN
Distritos Federales	
Distritos Locales	DISTRITO XV

Observaciones FRENTE A LAS VÍAS DEL TREN

Tamaño Ancho: 8 metros, alto: 3 metros

Tipo Anuncio MUROS



Sistema Integral de Monitoreo de Espectaculares

Reporte de recorrido

Usuario Promo13 Fecha Encuesta: 5/3/2017 11:38:25 AM

Id Encuesta: 143643 - Ticket:66472 - Estatus: Autorizado



Período Electoral	CAMPAÑA
Ámbito	Local
Partido Político	PARTIDO CAMPESINO POPULAR
Otro Partido	PARTIDO CAMPESINO POPULAR
Nombre Candidato	INSTITUCIONAL
Descripción del Cargo	INSTITUCIONAL LOCAL
Otro Cargo	
Lema / Versión	POR UNA NUEVA REVOLUCION

Entidad	COAHUILA DE ZARAGOZA
Municipio	SALTILLO
Colonia	LA MINITA
Calle	PEDRO AMPUDIA
Número	S/N
Entre calle	BENJAMIN ARGUMEDO
Y Calle	PASCUAL OROZCO
C.P.	25170
Referencia	FRENTE A LAS VIAS DE TREN
Distritos Federales	
Distritos Locales	DISTRITO XV

Observaciones FRENTE A LAS VIAS DE TREN

Tamaño Ancho: 4 metros, alto: 2 metros

Tipo Anuncio MUROS



Sistema Integral de Monitoreo de Espectaculares
Reporte de recorrido

Usuario Promo17 Fecha Encuesta: 5/4/2017 11:30:34 AM

Id Encuesta: 144664 - Ticket:66735 - Estatus:Autorizado


Período Electoral	CAMPAÑA
Ámbito	Local
Partido Político	PARTIDO CAMPESINO POPULAR
Otro Partido	PARTIDO CAMPESINO POPULAR
Nombre Candidato	INSTITUCIONAL
Descripción del Cargo	INSTITUCIONAL LOCAL
Otro Cargo	
Lema / Versión	ZAPATA VIVE LA LUCHA SIGUE

Entidad	COAHUILA DE ZARAGOZA
Municipio	GENERAL CEPEDA
Colonia	ZONA CENTRO
Calle	MOCTEZUMA
Número	SN
Entre calle	PEDRO AGÜERO
Y Calle	NICOLAS BRAVO
C.P.	25950
Referencia	FRENTE ABARROTOS GABY
Distritos Federales	
Distritos Locales	DISTRITO XII

Observaciones	CASI ENSEGUIDA DE IGLESIA
----------------------	---------------------------

Tamaño	Ancho: 6 metros, alto: 1 metros
---------------	---------------------------------

Tipo Anuncio	MUROS
---------------------	-------



Sistema Integral de Monitoreo de Espectaculares

Reporte de recorrido

Usuario Promo17 Fecha Encuesta: 5/4/2017 11:52:37 AM

Id Encuesta: 144666 - Ticket:66735 - Estatus: Autorizado

Período Electoral	CAMPAÑA
Ámbito	Local
Partido Político	PARTIDO CAMPESINO POPULAR
Otro Partido	PARTIDO CAMPESINO POPULAR
Nombre Candidato	INSTITUCIONAL
Descripción del Cargo	INSTITUCIONAL LOCAL
Otro Cargo	
Lema / Versión	ZAPATA VIVE ,LA LUCHA SIGUE

Entidad	COAHUILA DE ZARAGOZA
Municipio	GENERAL CEPEDA
Colonia	ZONA CENTRO
Calle	GENERAL CEPEDA
Número	S/N
Entre calle	IGNACIO ZARAGOZA
Y Calle	VICENTE GUERRERO
C.P.	25950
Referencia	A LADO DE QUESOS GENERAL CEPEDA
Distritos Federales	
Distritos Locales	DISTRITO XII

Observaciones A LADO DE QUESOS GENERAL CEPEDA

Tamaño Ancho: 5 metros, alto: 2 metros

Tipo Anuncio MUROS



Sistema Integral de Monitoreo de Espectaculares y Medios Impresos.
 Usuario: TANIA FABIOLA ALVAREZ AGUILAR Fecha Monitoreo: 02/06/2017
 ID Encuesta: 28205 Ticket: 28179 Estatus: Validado

Proceso Electoral: Local Ordinario 2016-2017

Entidad:	COAHUILA	UBICACIÓN	
Municipio:	SALTILLO	Latitud:	25.43647003173828
Proceso:	CAMPAÑA	Longitud:	-100.91058349609375
Ámbito:	Local	Calle:	BLVD FUNDADORES
		Colonia:	SANTA BARBARA
Hallazgo:	Bardas	Número:	SN
Otro Hallazgo:	NO APLICA		
Tamaño (metros):	ANCHO: 20 ALTO: 3	Código Postal:	25294
Lema/Versión:	ZAPATA VIVE LA LUCHA SIGUE	Entre Calle:	SANTA PATRICIA
ID-INE:	SN	Y Calle:	SANTA PATRICIA
Tipo Beneficio:	Genérico	Referencia:	FRENTE A GASOLINERA
Observaciones:	VEDA ELECTORAL		

BENEFICIADO(S):

No. 1	
Sujeto Obligado:	PARTIDO CAMPESINO POPULAR
Distritos Locales:	SALTILLO
Beneficiado(s):	TODOS LOS BENEFICIADOS REGISTRADOS PARA ESTE TIPO DE CANDIDATURA
Tipo Asociación:	Partido
Cargo:	GOBERNADOR ESTATAL

Sistema Integral de Monitoreo de Espectaculares y Medios Impresos.
Usuario: TANIA FABIOLA ALVAREZ AGUILAR Fecha Monitoreo: 02/06/2017
ID Encuesta: 28205 Ticket: 28179 Estatus: Validado



Sistema Integral de Monitoreo de Espectaculares y Medios Impresos.
 Usuario: TANIA FABIOLA ALVAREZ AGUILAR Fecha Monitoreo: 02/06/2017
 ID Encuesta: 28238 Ticket: 28212 Estatus: Validado

Proceso Electoral: Local Ordinario 2016-2017

Entidad:	COAHUILA	UBICACIÓN	
Municipio:	SALTILLO	Latitud:	25.449129104614258
Proceso:	CAMPAÑA	Longitud:	-101.00447082519531
Ámbito:	Local	Calle:	VITO ALESSIO ROBLES
		Colonia:	SIN NOMBRE
Hallazgo:	Bardas	Número:	SN
Otro Hallazgo:	NO APLICA		
Tamaño (metros):	ANCHO: 10 ALTO: 2	Código Postal:	25220
Lema/Versión:	ZAPATA VIVE	Entre Calle:	AV. UNIVERSIDAD
ID-INE:	SN	Y Calle:	CARR. MTY SALTILLO
Tipo Beneficio:	Genérico	Referencia:	FRENTE A DIREGO
Observaciones:	VEDA ELECTORAL		

BENEFICIADO(S):

No. 1	
Distritos Locales:	SALTILLO
Beneficiado(s):	TODOS LOS BENEFICIADOS REGISTRADOS PARA ESTE TIPO DE CANDIDATURA
Tipo Asociación:	Partido
Cargo:	GOBERNADOR ESTATAL
Sujeto Obligado:	PARTIDO CAMPESINO POPULAR

Sistema Integral de Monitoreo de Espectaculares y Medios Impresos.

Usuario: TANIA FABIOLA ALVAREZ AGUILAR Fecha Monitoreo: 02/06/2017

ID Encuesta: 28238 Ticket: 28212 Estatus: Validado



Sistema Integral de Monitoreo de Espectaculares y Medios Impresos.

Usuario: JORGE NAVAR DE LEÓN Fecha Monitoreo: 02/06/2017

ID Encuesta: 28245 Ticket: 28219 Estatus: Validado


Proceso Electoral: Local Ordinario 2016-2017

Entidad:	COAHUILA	UBICACIÓN	
Municipio:	SALTILLO	Latitud:	25.448850631713867
Proceso:	CAMPAÑA	Longitud:	-101.00471496582031
Ámbito:	Local	Calle:	BOULEVARD VITO ALESSIO ROBLES
		Colonia:	SIN NOMBRE DE COLONIA 25
Hallazgo:	Bardas	Número:	SN
Otro Hallazgo:	NO APLICA		
Tamaño (metros):	ANCHO: 4 ALTO: 2.5	Código Postal:	25220
Lema/Versión:	ZAPATA VIVE	Entre Calle:	AV. UNIVERSIDAD
ID-INE:	NA	Y Calle:	CARR. MTY SALTILLO
		Referencia:	A UN LADO DE MADERAS Y RECICLADOS DE SALTILLO
Tipo Beneficio:	Genérico		
Observaciones:	VEDA ELECTORAL		

BENEFICIADO(S):

No. 1	
Sujeto Obligado:	PARTIDO CAMPESINO POPULAR
Cargo:	GOBERNADOR ESTATAL
Tipo Asociación:	Partido
Distritos Locales:	SALTILLO
Beneficiado(s):	TODOS LOS BENEFICIADOS REGISTRADOS PARA ESTE TIPO DE CANDIDATURA

Sistema Integral de Monitoreo de Espectaculares y Medios Impresos.
Usuario: JORGE NAVAR DE LEÓN Fecha Monitoreo: 02/06/2017
ID Encuesta: 28245 Ticket: 28219 Estatus: Validado



Sistema Integral de Monitoreo de Espectaculares y Medios Impresos.
 Usuario: LAYLA MARIELA GARCÍA LOZANO Fecha Monitoreo: 16/05/2017
 ID Encuesta: 6852 Ticket: 6839 Estatus: Validado

Proceso Electoral: Local Ordinario 2016-2017

Entidad:	COAHUILA	UBICACIÓN	
Municipio:	SALTILLO	Latitud:	25.463729858398438
Proceso:	CAMPAÑA	Longitud:	-101.02188873291016
Ámbito:	Local	Calle:	Júpiter
		Colonia:	saltillo 2000
Hallazgo:	Bardas	Número:	sn
Otro Hallazgo:	NO APLICA		
Tamaño (metros):	ANCHO: 5 ALTO: 2	Código Postal:	25115
Lema/Versión:	zapata vive	Entre Calle:	calle 4
ID-INE:	no tiene	Y Calle:	calle 3
Tipo Beneficio:	Genérico	Referencia:	barda sobre blvd Júpiter
Observaciones:	institucional		

BENEFICIADO(S):

No. 1	
Distritos Locales:	SALTILLO
Cargo:	DIPUTADO LOCAL RP
Tipo Asociación:	Partido
Sujeto Obligado:	PARTIDO CAMPESINO POPULAR
Beneficiado(s):	Todos los beneficiados registrados para este tipo de candidatura

Sistema Integral de Monitoreo de Espectaculares y Medios Impresos.
Usuario: LAYLA MARIELA GARCÍA LOZANO Fecha Monitoreo: 16/05/2017
ID Encuesta: 6852 Ticket: 6839 Estatus: Validado



Sistema Integral de Monitoreo de Espectaculares y Medios Impresos.
 Usuario: TANIA FABIOLA ALVAREZ AGUILAR Fecha Monitoreo: 16/05/2017
 ID Encuesta: 6855 Ticket: 6842 Estatus: Validado

Proceso Electoral: Local Ordinario 2016-2017

Entidad:	COAHUILA	UBICACIÓN	
Municipio:	SALTILLO	Latitud:	25.463687896728516
Proceso:	CAMPAÑA	Longitud:	-101.02191925048828
Ámbito:	Local	Calle:	JUPITER
		Colonia:	SALTILLO 2000
Hallazgo:	Bardas	Número:	S/N
Otro Hallazgo:	NO APLICA		
Tamaño (metros):	ANCHO: 2 ALTO: 2	Código Postal:	25115
Lema/Versión:	ZAPATA VIVE LA LUCHA SIGUE	Entre Calle:	CALLE 4
ID-INE:	S/N	Y Calle:	CALLE 3
Tipo Beneficio:	Genérico	Referencia:	EN CASA HABITACION
Observaciones:	institucional		

BENEFICIADO(S):

No. 1	
Distritos Locales:	SALTILLO
Cargo:	DIPUTADO LOCAL RP
Tipo Asociación:	Partido
Sujeto Obligado:	PARTIDO CAMPESINO POPULAR
Beneficiado(s):	Todos los beneficiados registrados para este tipo de candidatura

Sistema Integral de Monitoreo de Espectaculares y Medios Impresos.
Usuario: TANIA FABIOLA ALVAREZ AGUILAR Fecha Monitoreo: 16/05/2017
ID Encuesta: 6855 Ticket: 6842 Estatus: Validado



Sistema Integral de Monitoreo de Espectaculares y Medios Impresos.
 Usuario: TANIA FABIOLA ALVAREZ AGUILAR Fecha Monitoreo: 16/05/2017
 ID Encuesta: 6878 Ticket: 6865 Estatus: Validado

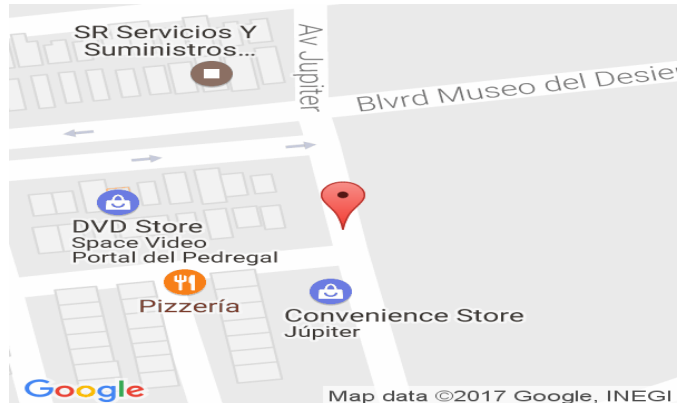
Proceso Electoral: Local Ordinario 2016-2017

Entidad:	COAHUILA	UBICACIÓN	
Municipio:	SALTILLO	Latitud:	25.465660095214844
Proceso:	CAMPAÑA	Longitud:	-101.02290344238281
Ámbito:	Local	Calle:	PLAZA INDEPENDENCIA
		Colonia:	VALLE SATÉLITE
Hallazgo:	Bardas	Número:	SN
Otro Hallazgo:	NO APLICA		
Tamaño (metros):	ANCHO: 20 ALTO: 1	Código Postal:	25115
Lema/Versión:	ZAPATA VIVE LA LUCHA SIGUE	Entre Calle:	JUPITER
ID-INE:	S/N	Y Calle:	SAN LUIS INN
Tipo Beneficio:	Genérico	Referencia:	EN CASA HABITACIÓN
Observaciones:	institucional		

BENEFICIADO(S):

No. 1	
Sujeto Obligado:	PARTIDO CAMPESINO POPULAR
Tipo Asociación:	Partido
Cargo:	DIPUTADO LOCAL RP
Distritos Locales:	SALTILLO
Beneficiado(s):	Todos los beneficiados registrados para este tipo de candidatura

Sistema Integral de Monitoreo de Espectaculares y Medios Impresos.
Usuario: TANIA FABIOLA ALVAREZ AGUILAR Fecha Monitoreo: 16/05/2017
ID Encuesta: 6878 Ticket: 6865 Estatus: Validado



Sistema Integral de Monitoreo de Espectaculares y Medios Impresos.
 Usuario: HECTOR JAVIER DAVILA HERRERA Fecha Monitoreo: 17/05/2017
 ID Encuesta: 7338 Ticket: 7325 Estatus: Validado

Proceso Electoral: Local Ordinario 2016-2017

Entidad:	COAHUILA	UBICACIÓN	
Municipio:	GENERAL CEPEDA	Latitud:	25.376996994018555
Proceso:	CAMPAÑA	Longitud:	-101.48171997070313
Ámbito:	Local	Calle:	Francisco i madero
		Colonia:	zona centro
Hallazgo:	Bardas	Número:	s/n
Otro Hallazgo:	NO APLICA		
Tamaño (metros):	ANCHO: 3 ALTO: 6	Código Postal:	25970
Lema/Versión:	partido popular campesino	Entre Calle:	Ignacio allende
ID-INE:	no hay	Y Calle:	Ignacio Zaragoza
Tipo Beneficio:	Genérico	Referencia:	pasando el arroyo

Observaciones:

BENEFICIADO(S):

No. 1	
Cargo:	PRESIDENTE MUNICIPAL
Distritos Locales:	SALTILLO
Beneficiado(s):	IRMA HERNANDEZ SAUCEDO () (18462)
Tipo Asociación:	Partido
Sujeto Obligado:	PARTIDO CAMPESINO POPULAR

Sistema Integral de Monitoreo de Espectaculares y Medios Impresos.
Usuario: HECTOR JAVIER DAVILA HERRERA Fecha Monitoreo: 17/05/2017
ID Encuesta: 7338 Ticket: 7325 Estatus: Validado



Sistema Integral de Monitoreo de Espectaculares y Medios Impresos.

Usuario: CRISTINA IVONNE COVARRUBIAS FONSECA Fecha Monitoreo: 17/05/2017

ID Encuesta: 7426 Ticket: 7413 Estatus: Validado

Proceso Electoral: Local Ordinario 2016-2017

Entidad:	COAHUILA	UBICACIÓN	
Municipio:	SALTILLO	Latitud:	25.349456787109375
Proceso:	CAMPAÑA	Longitud:	-101.01460266113281
Ámbito:	Local	Calle:	Boulevard Santa Elena
		Colonia:	Parajes de Santa Elena Ampliación
Hallazgo:	Bardas	Número:	s/n
Otro Hallazgo:	NO APLICA		
Tamaño (metros):	ANCHO: 3 ALTO: 2	Código Postal:	25084
Lema/Versión:	zapata vive	Entre Calle:	prol bolivia
ID-INE:	s/n	Y Calle:	santa josefina
Tipo Beneficio:	Genérico	Referencia:	casa habitacion
Observaciones:	en casa habitacion		

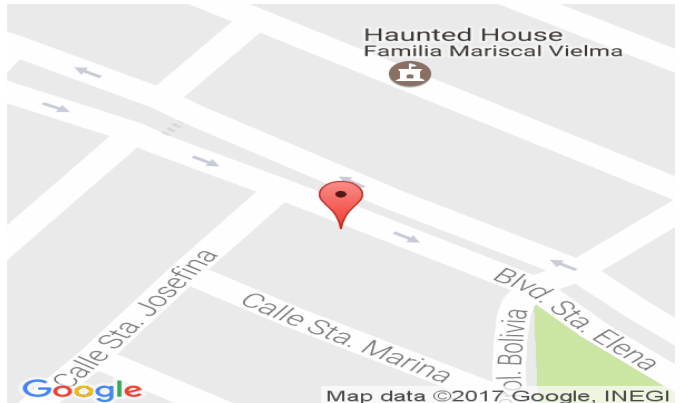
BENEFICIADO(S):

No. 1	
Sujeto Obligado:	PARTIDO CAMPESINO POPULAR
Distritos Locales:	SALTILLO
Beneficiado(s):	Todos los beneficiados registrados para este tipo de candidatura
Cargo:	DIPUTADO LOCAL RP
Tipo Asociación:	Partido

Sistema Integral de Monitoreo de Espectaculares y Medios Impresos.

Usuario: CRISTINA IVONNE COVARRUBIAS FONSECA Fecha Monitoreo: 17/05/2017

ID Encuesta: 7426 Ticket: 7413 Estatus: Validado



Sistema Integral de Monitoreo de Espectaculares y Medios Impresos.
 Usuario: TANIA FABIOLA ALVAREZ AGUILAR Fecha Monitoreo: 17/05/2017
 ID Encuesta: 7459 Ticket: 7446 Estatus: Validado

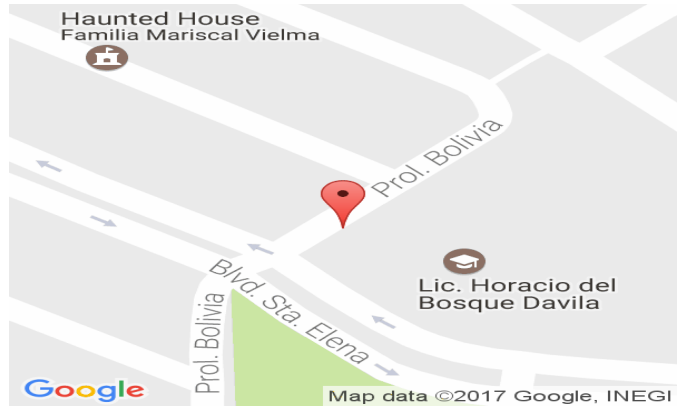
Proceso Electoral: Local Ordinario 2016-2017

Entidad:	COAHUILA	UBICACIÓN	
Municipio:	SALTILLO	Latitud:	25.34939956665039
Proceso:	CAMPAÑA	Longitud:	-101.01387023925781
Ámbito:	Local	Calle:	Prolongación Bolivia
		Colonia:	Parajes de Santa Elena
Hallazgo:	Bardas	Número:	s/n
Otro Hallazgo:	NO APLICA		
Tamaño (metros):	ANCHO: 3 ALTO: 2	Código Postal:	27535
Lema/Versión:	zapata vive	Entre Calle:	blvrd santa elena
ID-INE:	s/n	Y Calle:	santa magdalena
Tipo Beneficio:	Genérico	Referencia:	frente a escuela
Observaciones:	institucional		

BENEFICIADO(S):

No. 1	
Cargo:	DIPUTADO LOCAL RP
Tipo Asociación:	Partido
Sujeto Obligado:	PARTIDO CAMPESINO POPULAR
Distritos Locales:	SALTILLO
Beneficiado(s):	Todos los beneficiados registrados para este tipo de candidatura

Sistema Integral de Monitoreo de Espectaculares y Medios Impresos.
Usuario: TANIA FABIOLA ALVAREZ AGUILAR Fecha Monitoreo: 17/05/2017
ID Encuesta: 7459 Ticket: 7446 Estatus: Validado



Sistema Integral de Monitoreo de Espectaculares y Medios Impresos.

Usuario: MELISA GARCIA TIJERINA Fecha Monitoreo: 17/05/2017

ID Encuesta: 7544 Ticket: 7531 Estatus: Validado

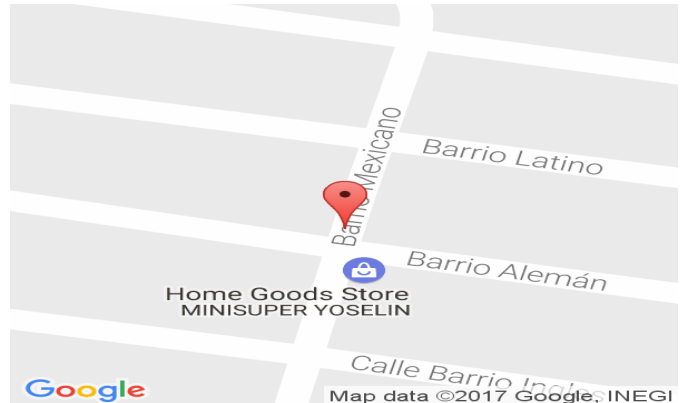
Proceso Electoral: Local Ordinario 2016-2017

Entidad:	COAHUILA	UBICACIÓN	
Municipio:	PARRAS	Latitud:	25.456480026245117
Proceso:	CAMPAÑA	Longitud:	-102.17523193359375
Ámbito:	Local	Calle:	Barrio mexicano
		Colonia:	Sin Nombre de Colonia 3
Hallazgo:	Bardas	Número:	s/n
Otro Hallazgo:	NO APLICA		
Tamaño (metros):	ANCHO: 12 ALTO: 4	Código Postal:	25989
Lema/Versión:	nuestra unica opción	Entre Calle:	barrio latino
ID-INE:	no hay	Y Calle:	barrio aleman
Tipo Beneficio:	Directo	Referencia:	en contra esquina mini super joselin
Observaciones:	en contra esquina de mini super joselin		

BENEFICIADO(S):

No. 1	
Distritos Locales:	RAMOS ARIZPE
Beneficiado(s):	RAMIRO PEREZ ARCINIEGA () (18464)
Cargo:	PRESIDENTE MUNICIPAL
Tipo Asociación:	Partido
Sujeto Obligado:	PARTIDO CAMPESINO POPULAR

Sistema Integral de Monitoreo de Espectaculares y Medios Impresos.
Usuario: MELISA GARCIA TIJERINA Fecha Monitoreo: 17/05/2017
ID Encuesta: 7544 Ticket: 7531 Estatus: Validado



Sistema Integral de Monitoreo de Espectaculares y Medios Impresos.
 Usuario: HECTOR JAVIER DAVILA HERRERA Fecha Monitoreo: 17/05/2017
 ID Encuesta: 7550 Ticket: 7536 Estatus: Validado

Proceso Electoral: Local Ordinario 2016-2017

Entidad:	COAHUILA	UBICACIÓN	
Municipio:	PARRAS	Latitud:	25.44460105895996
Proceso:	CAMPAÑA	Longitud:	-102.16438293457031
Ámbito:	Local	Calle:	2 de Julio
		Colonia:	Fraccionamiento Nogalar
Hallazgo:	Bardas	Número:	sn
Otro Hallazgo:	NO APLICA		
Tamaño (metros):	ANCHO: 3 ALTO: 4	Código Postal:	27988
Lema/Versión:	nuestra unica opción	Entre Calle:	calzada del marquez
ID-INE:	no hay	Y Calle:	20 noviembre
Tipo Beneficio:	Directo	Referencia:	frente a baldio
Observaciones:	frente a terreno baldio		

BENEFICIADO(S):

No. 1	
Sujeto Obligado:	PARTIDO CAMPESINO POPULAR
Tipo Asociación:	Partido
Cargo:	PRESIDENTE MUNICIPAL
Distritos Locales:	RAMOS ARIZPE
Beneficiado(s):	RAMIRO PEREZ ARCINIEGA () (18464)

Sistema Integral de Monitoreo de Espectaculares y Medios Impresos.
Usuario: HECTOR JAVIER DAVILA HERRERA Fecha Monitoreo: 17/05/2017
ID Encuesta: 7550 Ticket: 7536 Estatus: Validado



Sistema Integral de Monitoreo de Espectaculares y Medios Impresos.

Usuario: MELISA GARCIA TIJERINA Fecha Monitoreo: 17/05/2017

ID Encuesta: 7744 Ticket: 7730 Estatus: Validado

Proceso Electoral: Local Ordinario 2016-2017

Entidad:	COAHUILA	UBICACIÓN	
Municipio:	PARRAS	Latitud:	25.43079376220703
Proceso:	CAMPAÑA	Longitud:	-102.16780090332031
Ámbito:	Local	Calle:	Marcos García
		Colonia:	Fraccionamiento Viñedos del Marqués
Hallazgo:	Bardas	Número:	s/n
Otro Hallazgo:	NO APLICA		
Tamaño (metros):	ANCHO: 4 ALTO: 3	Código Postal:	27989
Lema/Versión:	podemos cambiar parras	Entre Calle:	jose Natividad rosales
ID-INE:	no hay	Y Calle:	marcos garcia
Tipo Beneficio:	Directo	Referencia:	en contra esquina de mini super chapaneca

Observaciones:

BENEFICIADO(S):

No. 1	
Tipo Asociación:	Partido
Cargo:	DIPUTADO LOCAL MR
Distritos Locales:	RAMOS ARIZPE
Beneficiado(s):	JOSE LUIS LOPEZ CEPEDA () (18187)
Sujeto Obligado:	PARTIDO CAMPESINO POPULAR

Sistema Integral de Monitoreo de Espectaculares y Medios Impresos.
Usuario: MELISA GARCIA TIJERINA Fecha Monitoreo: 17/05/2017
ID Encuesta: 7744 Ticket: 7730 Estatus: Validado

