



ANÁLISIS Y EVALUACIÓN DE LAS OBSERVACIONES PRESENTADAS POR LOS PARTIDOS POLÍTICOS Y DE LAS OPINIONES DE LAS INSTITUCIONES REPRESENTATIVAS DE LOS PUEBLOS Y COMUNIDADES INDÍGENAS AL PRIMER ESCENARIO DE DISTRITACIÓN LOCAL QUE REALIZA EL COMITÉ TÉCNICO PARA EL SEGUIMIENTO Y EVALUACIÓN DE LOS TRABAJOS DE DISTRITACIÓN PARA EL ESTADO DE SAN LUIS POTOSÍ

ANTECEDENTES

1. El 10 de febrero de 2014, se publicó en el Diario Oficial de la Federación, el Decreto por el que se reforman, adicionan y derogan diversas disposiciones de la Constitución Política de los Estados Unidos Mexicanos, en materia política-electoral.
2. El 4 de abril de 2014, el Consejero Presidente, las y los Consejeros Electorales, rindieron protesta constitucional, con lo que se integró este Consejo General, dando formal inicio a los trabajos del Instituto Nacional Electoral.
3. El 23 de mayo de 2014, se publicó en el Diario Oficial de la Federación, el Decreto por el que se expidió la Ley General de Instituciones y Procedimientos Electorales; y se reformaron y adicionaron diversas disposiciones de la Ley General del Sistema de Medios de Impugnación en Materia Electoral, de la Ley Orgánica del Poder Judicial de la Federación y de la Ley Federal de Responsabilidades Administrativas de los Servidores Públicos, mismo que abrogó al Código Federal de Instituciones y Procedimientos Electorales.
4. El 20 de junio de 2014, el Consejo General del Instituto Nacional Electoral, mediante Acuerdo INE/CG48/2014, se pronunció sobre la demarcación geográfica en las entidades federativas con Proceso Electoral Local 2014-2015, en el sentido de que con base en los plazos que contempla la reforma constitucional y legal, no es posible realizar las actividades necesarias para efectuar cambios a su distritación actual.

Asimismo, en el punto Cuarto del Acuerdo referido en el párrafo que precede, dispuso que la Junta General Ejecutiva del Instituto Nacional Electoral, iniciara los proyectos para la demarcación territorial de la geografía electoral nacional, en términos de la nueva legislación.

5. El 19 de noviembre de 2014, el Consejo General del Instituto Nacional Electoral, mediante Acuerdo INE/CG258/2014 aprobó la creación del "Comité Técnico para el Seguimiento y Evaluación de los Trabajos de Distritación", como Instancia de Asesoría Técnico-Científica de este Instituto para el desarrollo de actividades o programas que le sean conferidas en materia de redistribución federal y local.

Esta hoja forma parte del documento de análisis y evaluación que realiza el Comité Técnico de las observaciones presentadas por los partidos políticos y de las opiniones de las instituciones representativas de los pueblos y comunidades indígenas al Primer Escenario de distritación local de San Luis Potosí



El Punto Segundo, inciso c) del Acuerdo referido en el párrafo anterior, señaló como atribución del Comité Técnico para el Seguimiento y Evaluación de los Trabajos de Distritación, analizar la propuesta de criterios a utilizarse en la realización de los estudios y proyectos para la delimitación territorial de los Distritos Electorales en las entidades federativas, que será sometida a la consideración de este Consejo General.

6. El 26 de marzo de 2015, la Junta General Ejecutiva de este Instituto, mediante Acuerdo INE/JGE45/2015, aprobó el Plan de Trabajo del Proyecto de Distritación para las entidades federativas con Procesos Electorales Locales 2015-2016 y 2016-2017.
7. El 15 de abril de 2015, el Consejo General del Instituto Nacional Electoral, mediante Acuerdo INE/CG195/2015 aprobó los criterios y reglas operativas que deberán aplicarse para el análisis y la delimitación territorial de los Distritos en las entidades federativas previo a sus respectivos Procesos Electorales Locales, con base en el último censo general de población realizado por el Instituto Nacional de Estadística Geografía e Informática en el año 2010.
8. El 30 de abril de 2015, la Comisión del Registro Federal de Electores del Consejo General del Instituto Nacional Electoral, aprobó la matriz que establece la jerarquía de los criterios y su participación en el modelo matemático para su aplicación integral en la delimitación de los distritos electorales locales, en cumplimiento del Acuerdo INE/CG195/2015.
9. El 24 de junio de 2015, el Consejo General del Instituto Nacional Electoral aprobó la demarcación territorial de los distritos electorales locales en que se dividen las entidades federativas de Aguascalientes, Durango, Baja California, Tamaulipas y Zacatecas, mediante los acuerdos INE/CG400/2015, INE/CG401/2015, INE/CG402/2015, INE/CG403/2015 e INE/CG404/2015.
10. El 13 de julio de 2015, el Consejo General del Instituto Nacional Electoral aprobó la demarcación territorial de los distritos electorales locales en que se dividen las entidades federativas de Sinaloa y Veracruz, mediante los acuerdos INE/CG411/2015 e INE/CG412/2015.
11. El 2 de septiembre de 2015, el Consejo General del Instituto Nacional Electoral aprobó la demarcación territorial de los distritos electorales locales en que se dividen las entidades federativas de Tlaxcala, Chihuahua, Hidalgo y Oaxaca, mediante los acuerdos INE/CG824/2015, INE/CG825/2015, INE/CG826/2015 e INE/CG827/2015.
12. El 30 de octubre de 2015, el Consejo General del Instituto Nacional Electoral aprobó la demarcación territorial de los distritos electorales en que se dividen las entidades federativas de Puebla y Quintana Roo, mediante los acuerdos INE/CG925/2015 e INE/CG926/2015.

Esta hoja forma parte del documento de análisis y evaluación que realiza el Comité Técnico de las observaciones presentadas por los partidos políticos y de las opiniones de las instituciones representativas de los pueblos y comunidades indígenas al Primer Escenario de distritación local de San Luis Potosí

10



13. El 26 de noviembre de 2015, el Consejo General del Instituto Nacional Electoral aprobó la demarcación territorial de los distritos electorales en que se dividen las entidades federativas de Coahuila y Nayarit, mediante los acuerdos INE/CG990/2015 e INE/CG989/2015.
14. En sesión pública celebrada el 28 de octubre de 2015, los Magistrados que integran la Sala Superior del Tribunal Electoral del Poder Judicial de la Federación, aprobaron por unanimidad de votos, la jurisprudencia 37/2015 cuyo rubro es: "CONSULTA PREVIA A COMUNIDADES INDÍGENAS. DEBE REALIZARSE POR AUTORIDADES ADMINISTRATIVAS ELECTORALES DE CUALQUIER ORDEN DE GOBIERNO, CUANDO EMITAN ACTOS SUSCEPTIBLES DE AFECTAR SUS DERECHOS", ordenando su notificación y respectiva publicación.
15. El 4 de noviembre de 2015, la Sala Superior del Tribunal Electoral del Poder Judicial de la Federación, notificó vía correo electrónico la Jurisprudencia 37/2015, referida en el antecedente que precede.
16. El 26 de febrero de 2016, el Consejo General del Instituto Nacional Electoral, mediante Acuerdo INE/CG93/2016 aprobó el protocolo para la consulta a pueblos y comunidades indígenas en materia de distritación electoral.
17. El 30 de octubre de 2015, el Consejo General del Instituto Nacional Electoral, mediante Acuerdo INE/CG922/2015 aprobó los Catálogos de municipios y secciones que conforman el marco geográfico electoral de la entidad federativa de San Luis Potosí, como insumo para la generación de los escenarios de distritación.
18. El 25 de abril de 2016, la Junta General Ejecutiva de este Instituto, mediante Acuerdo INE/JGE104/2016, aprobó el Plan de Trabajo del Proyecto de Distritación Local y Federal 2016 - 2017, en el que se establece que en el Bloque XX de entidades federativas a distritar quedaron incluidas las de Campeche, San Luis Potosí, Sonora, Tabasco y Yucatán.

NORMATIVIDAD APLICABLE

Son aplicables los artículos 1º, párrafo segundo; 2, párrafos primero, segundo, tercero y cuarto y apartado B, párrafos primero y segundo, fracción IX, párrafo primero; 41, párrafo segundo, base V, apartado A, párrafos primero y segundo y apartado B, inciso a), numeral 2; 116, párrafo segundo, fracción II; y Tercero Transitorio del Decreto publicado en el Diario Oficial de la Federación el 14 de agosto de 2001, por el que se adiciona un segundo y tercer párrafo al artículo 1º y se reforma el artículo 2 de la Constitución Política de los Estados Unidos Mexicanos; 3; 8, numeral 2, inciso d) y 19 de la Declaración de las Naciones Unidas

Esta hoja forma parte del documento de análisis y evaluación que realiza el Comité Técnico de las observaciones presentadas por los partidos políticos y de las opiniones de las instituciones representativas de los pueblos y comunidades indígenas al Primer Escenario de distritación local de San Luis Potosí



sobre los Derechos de los Pueblos Indígenas; 2, párrafo uno; 4; 6 y 7, párrafo tres del Convenio 169 de la Organización Internacional del Trabajo sobre Pueblos Indígenas y Tribales; Jurisprudencia 37/2015 sobre Consulta previa a comunidades indígenas debe realizarse por autoridades administrativas electorales de cualquier orden de gobierno, cuando emitan actos susceptibles de afectar sus derechos del Tribunal Electoral del Poder Judicial de la Federación; 29; 30, párrafos primero, inciso a) y segundo; 31, párrafo primero; 32, párrafo primero, inciso a), fracción II; 34, párrafo primero, inciso a); 35; 42, párrafo décimo; 44, párrafo primero, incisos l), gg), hh) y jj); 54, párrafo primero, inciso h) y 214, párrafos primero y segundo de la Ley General de Instituciones y Procedimientos Electorales; 42 de la Constitución Política del Estado Libre y Soberano de San Luis Potosí; 10 y 13 de la Ley Electoral del Estado de San Luis Potosí; los Acuerdos INE/CG48/2014, INE/CG54/2014, INE/CG177/2014, INE/CG258/2014, INE/CG195/2015 e INE/CG922/2015 del Consejo General y el Acuerdo INE/JGE104/2016 de la Junta General Ejecutiva.

CONSIDERACIONES

La dinámica demográfica del país y de conformidad con la reforma político-electoral, el Instituto Nacional Electoral tiene como nuevas atribuciones, entre otras, la de conformar y actualizar la geografía electoral, así como el diseño y determinación de los distritos electorales y división del territorio en secciones electorales, acorde a lo que establece la Constitución Política de los Estados Unidos Mexicanos, la Ley General de Instituciones y Procedimientos Electorales, Constituciones y leyes locales de las entidades federativas del país. Esta actividad debe cumplir tres principales objetivos:

- a. Organizar territorialmente los distritos electorales locales con base en el último Censo General de Población, para dar cumplimiento con lo dispuesto en los artículos 53 y 116, párrafo 2, fracción II de nuestra Carta Magna.
- b. Garantizar una representación política equilibrada de los habitantes del país en cada distrito electoral uninominal.
- c. Considerar para la creación de la nueva geografía electoral local las propuestas que las representaciones partidistas en las Comisiones Nacional y Locales de Vigilancia y los Organismos Públicos Locales, realicen a los escenarios formulados por la Dirección Ejecutiva del Registro Federal de Electores y el Comité, siempre y cuando cumplan con los criterios aprobados por el Consejo General.

Para cumplir dichos objetivos, a propuesta de la Comisión del Registro Federal de Electores, el Consejo General del Instituto Nacional Electoral aprobó mediante el Acuerdo INE/CG195/2015, los criterios y reglas operativas para formular los estudios y proyectos

Esta hoja forma parte del documento de análisis y evaluación que realiza el Comité Técnico de las observaciones presentadas por los partidos políticos y de las opiniones de las instituciones representativas de los pueblos y comunidades indígenas al Primer Escenario de distritación local de San Luis Potosí

76



para la división de las entidades federativas en los distritos electorales uninominales locales, siendo estos los siguientes:

CRITERIOS PARA LAS DISTRITACIONES LOCALES Y SUS REGLAS OPERATIVAS

Equilibrio poblacional

Criterio 1

Para determinar el número de Distritos que tendrá la entidad federativa en cuestión, se cumplirá lo dispuesto en la Constitución Estatal respectiva y el Estatuto del Gobierno del Distrito Federal.

Regla operativa del criterio 1

Se cumplirá lo dispuesto en el texto de la Constitución Estatal respectiva y el Estatuto del Gobierno del Distrito Federal, respecto al número de diputados de mayoría relativa, que se establezcan en el texto constitucional respectivo.

Criterio 2

Para determinar el número de habitantes que tendrá cada Distrito, se utilizarán los resultados del Censo de Población y Vivienda 2010, publicados por el Instituto Nacional de Estadística y Geografía (INEGI) para la entidad federativa en cuestión y se dividirá a la población total de la entidad, entre el número de Distritos a conformar. El resultado de este cociente será la población media estatal.

Regla operativa del criterio 2

- a. *La población media estatal se calculará de acuerdo con la siguiente fórmula:*

$$\text{Población media estatal} = \frac{\text{Población total estatal del Censo 2010}}{\text{Número de distritos a conformar}}$$

- b. *Se procurará que la población de cada Distrito Electoral sea lo más cercana a la población media estatal.*
- c. *En este procedimiento, la aplicación de los criterios se realizará de acuerdo al orden de su enunciación, procurando la aplicación integral de los mismos.*
- d. *Se permitirá que la desviación poblacional de cada Distrito con respecto a la población media estatal, sea como máximo de $\pm 15\%$. Cualquier excepción a esta regla deberá ser justificada.*

Distritos integrados con Municipios de población indígena.

Criterio 3

De acuerdo a la información provista y a la definición establecida por la Comisión Nacional para el Desarrollo de los Pueblos Indígenas (CDI), cuando sea factible, se conformarán los Distritos con Municipios que cuenten con 40% o más de población indígena.

Regla operativa del criterio 3

- a. *De la información provista por la CDI, se identificarán los Municipios con 40% o más de población indígena.*
- b. *Los Municipios con 40% o más de población indígena que sean colindantes entre sí serán agrupados.*
- c. *Se sumará la población total de las agrupaciones de Municipios con 40% o más. En caso de que la suma de la población de la agrupación sea mayor a la población media estatal más de 15%, se dividirá la agrupación municipal para integrar Distritos dentro del margen permitido, procurando incorporar los Municipios con mayor proporción de población indígena.*

Esta hoja forma parte del documento de análisis y evaluación que realiza el Comité Técnico de las observaciones presentadas por los partidos políticos y de las opiniones de las instituciones representativas de los pueblos y comunidades indígenas al Primer Escenario de distritación local de San Luis Potosí



- d. *En el caso de que sea necesario integrar un Municipio no indígena, se preferirá al Municipio con mayor proporción de población indígena.*

Integridad municipal

Criterio 4

Los Distritos se construirán preferentemente con Municipios completos.

Regla operativa del criterio 4

- a. *Para integrar los Distritos se utilizará la división municipal vigente de acuerdo al marco geo-electoral que apruebe el Consejo General del Instituto Nacional Electoral. La unidad de agregación mínima será la sección electoral.*
- b. *Se identificarán aquellos Municipios cuya población sea suficiente para conformar uno o más Distritos enteros, respetando la desviación máxima poblacional de $\pm 15\%$ respecto a la población media estatal y privilegiando la menor desviación poblacional.*
- c. *Se agruparán Municipios vecinos para conformar Distritos, sin que se comprometa el rango máximo de $\pm 15\%$ de desviación respecto a la población media estatal, privilegiando aquellas agrupaciones que tengan la menor desviación poblacional.*
- d. *Se unirán Municipios que excedan el rango máximo de $\pm 15\%$ de desviación respecto a la población media estatal y que, agrupados con un sólo vecino, conformen un número entero de Distritos. En caso de existir varias posibilidades, se elegirá al Municipio vecino cuya población determine a la agrupación con la menor desviación poblacional.*
- e. *En los casos en que se deban integrar Distritos Electorales a partir de fracciones municipales, se procurará involucrar el menor número de fracciones.*
- f. *En el caso de alguna excepción, deberá ser justificada.*

Compacidad

Criterio 5

En la delimitación de los Distritos se procurará obtener la mayor compacidad, esto es, que los límites de los Distritos tengan una forma geométrica lo más cercana a un polígono regular.

Regla operativa del criterio 5

Se aplicará una fórmula matemática que optimice la compacidad geométrica de los Distritos a conformar.

Tiempos de traslado

Criterio 6

Se construirán Distritos buscando facilitar el traslado en su interior, tomando en consideración los tiempos de traslado entre las cabeceras municipales y, de ser posible, comunidades de más de 2,500 habitantes.

Regla operativa del criterio 6

- a. *Se tomarán en cuenta los tiempos de traslado entre las cabeceras municipales, estimados a partir de la Red Nacional de Caminos provista por el INEGI.*
- b. *Se calculará un tiempo de traslado de corte por entidad. Dos Municipios se considerarán como no vecinos, si el tiempo de traslado entre ellos es mayor que el tiempo de corte.*
- c. *El inciso anterior, no operará en caso de que en la conformación del Distrito queden Municipios aislados.*

Continuidad geográfica

Esta hoja forma parte del documento de análisis y evaluación que realiza el Comité Técnico de las observaciones presentadas por los partidos políticos y de las opiniones de las instituciones representativas de los pueblos y comunidades indígenas al Primer Escenario de distritación local de San Luis Potosí



Criterio 7

Los Distritos tendrán continuidad geográfica tomando en consideración los límites geo-electorales aprobados por el Instituto Nacional Electoral.

Regla operativa del criterio 7

- a. Se identificarán las unidades geográficas (secciones y/o Municipios) que presenten discontinuidades territoriales en su conformación.
- b. Se agruparán territorialmente las unidades geográficas que presenten discontinuidad, salvo que dicho agrupamiento impida formar Distritos dentro del rango de desviación poblacional permisible.

Factores socioeconómicos y accidentes geográficos

Criterio 8

Sobre los escenarios propuestos por la Dirección Ejecutiva del Registro Federal de Electores, podrán considerarse factores socioeconómicos y accidentes geográficos que modifiquen los escenarios, siempre y cuando:

- a. Se cumplan todos los criterios anteriores; y
- b. Se cuente con el consenso de la Comisión Nacional de Vigilancia.

Es importante precisar que los criterios y reglas operativas para formular los estudios y proyectos para la división de las entidades federativas con Procesos Electorales Locales 2015-2016 y 2016-2017, serán aplicados en el orden en que se enuncian, de conformidad con la matriz donde se determina su jerarquía, posibilidad de modelarse y restricciones en el modelo matemático propuesto, procurando la aplicación integral de los mismos.

Con la finalidad de generar una mayor certeza al proceso de distritación en la fase de presentación de propuestas de mejora al Primer y Segundo escenarios cuando sean sometidos a consideración de los Partidos Políticos a nivel Comisión Nacional de Vigilancia, Comisión Local de Vigilancia y Organismo Público Local Electoral, la Dirección Ejecutiva del Registro Federal de Electores, con la asesoría del Comité Técnico para el Seguimiento y Evaluación de los Trabajos de Distritación estableció unas Reglas para la conformación de una propuesta de escenario de distritación y unos Criterios de evaluación de dichas propuestas.

I. Reglas para la conformación de una propuesta de escenario de Distritación Electoral Local o Federal.

1. Cada partido político, en el ámbito de la Comisión Nacional de Vigilancia (CNV) o de cada Comisión Local de Vigilancia (CLV) en donde esté acreditado, tendrá derecho a presentar una propuesta de escenario en cada una de las instancias mencionadas. Para el caso de la distritación electoral local, cada partido político acreditado ante el Organismo Público Local Electoral (OPLE) podrá presentar una propuesta.

Esta hoja forma parte del documento de análisis y evaluación que realiza el Comité Técnico de las observaciones presentadas por los partidos políticos y de las opiniones de las instituciones representativas de los pueblos y comunidades indígenas al Primer Escenario de distritación local de San Luis Potosí

2. En el caso de que algún partido político presente varias propuestas de escenarios en la CNV, en la CLV o en el OPLE, sólo se evaluará al de menor valor en la función de costo.
3. Se deberán observar los criterios y las reglas operativas para la distritación federal y local que fueron aprobados por el Consejo General.
4. Se podrán generar agrupaciones de municipios (tipologías) diferentes a las propuestas del Primer escenario, siempre y cuando se respeten las reglas de agrupamiento y los criterios de distritación aprobados por el Consejo General.
5. Es posible construir escenarios moviendo secciones, grupos de secciones y municipios completos. Todo movimiento deberá acompañarse de los argumentos que justifiquen la mejora a la distritación de la entidad.
6. Los parámetros de ponderación y calibración de la función de costo, utilizados para la construcción de escenarios, se preservarán para la evaluación de los mismos.
7. Se podrá utilizar cualquier semilla para generar un escenario.
8. El valor de la función de costo a evaluarse para los escenarios propuestos, será el que resulte del uso de los Sistemas de Distritación compilados tanto para la Distritación Electoral Federal como para la Distritación Local según sea el caso.

II. Criterios de Evaluación de una propuesta de escenario de Distritación Electoral Local o Federal.

1. En el caso en donde se haya generado una nueva tipología, primeramente, se procederá a evaluar ésta bajo los siguientes criterios:
 - a) Se identificará en su caso el número de distritos integrados a partir de fracciones municipales. Se dice que un distrito está integrado por fracciones municipales, si contiene secciones de dos o más municipios y algún (algunos) municipio(s) no está(n) completo(s) dentro del distrito.
 - b) Se evaluará el escenario propuesto, de acuerdo al número de fracciones municipales en los distritos. Se preferirá el que contenga el menor número de fracciones.

Esta hoja forma parte del documento de análisis y evaluación que realiza el Comité Técnico de las observaciones presentadas por los partidos políticos y de las opiniones de las instituciones representativas de los pueblos y comunidades indígenas al Primer Escenario de distritación local de San Luis Potosí



- c) En caso de empate en el número de fracciones municipales entre propuestas de escenarios con diferentes tipologías, se preferirá aquella cuyo escenario presente un menor valor en la función de costo.
2. Una vez evaluada la tipología, el escenario que se considerará será el que presente el menor valor en la función de costo y que cumpla con los criterios y las reglas operativas aprobados por el Consejo General. La Dirección Ejecutiva podrá construir el siguiente escenario con base en las observaciones y opiniones presentadas y las recomendaciones del Comité Técnico para el Seguimiento y Evaluación de los Trabajos de Distritación, siempre y cuando cumpla con los criterios y las reglas operativas aprobados por el Consejo General. Este escenario se hará del conocimiento de la Comisión Nacional de Vigilancia.
3. En el caso de que dos o más escenarios presenten el mismo valor de la función de costo, se seleccionará aquel que tenga la menor desviación poblacional, respecto de la población media estatal.
4. En el caso de que persista el empate, el procedimiento de desempate será por su nivel de cumplimiento de los criterios de distritación en el orden establecido en el acuerdo del Consejo General.

Por las consideraciones expuestas, y con la finalidad de que la Dirección Ejecutiva del Registro Federal de Electores emita el Segundo Escenario de Distritación, con fundamento en el Acuerdo INE/CG48/2014 y el Acuerdo INE/JGE104/2016, este Comité Técnico procede a realizar el siguiente análisis y evaluación de las observaciones y/o propuestas presentadas por los partidos políticos y de las opiniones de las instituciones representativas de los pueblos y comunidades indígenas al Primer Escenario de Distritación para el estado de San Luis Potosí.

Esta hoja forma parte del documento de análisis y evaluación que realiza el Comité Técnico de las observaciones presentadas por los partidos políticos y de las opiniones de las instituciones representativas de los pueblos y comunidades indígenas al Primer Escenario de distritación local de San Luis Potosí



I. Propuestas recibidas.

De manera oficial se recibieron dos propuestas de escenarios, integradas por las representaciones partidistas acreditadas ante la Comisión Local de Vigilancia del Registro Federal de Electores (**CLV**) y el Organismo Público Local Electoral (**OPL**) en el estado de San Luis Potosí. Así como ante la Comisión Nacional de Vigilancia.


La primera corresponde a la integrada por los representantes acreditados ante las Comisiones Local y Nacional de Vigilancia del Partido de la Revolución Democrática.

La segunda fue integrada por los representantes acreditados ante la CLV de los Partidos: Acción Nacional; Revolucionario Institucional; del Trabajo; Verde Ecologista de México; Movimiento Ciudadano; Nueva Alianza y MORENA. Así como por los representantes acreditados ante el OPL de los partidos: Acción Nacional, Revolucionario Institucional, Verde Ecologista de México, Movimiento Ciudadano, Nueva Alianza, MORENA y Conciencia Popular (Local).

En el siguiente cuadro se describen las características de las citadas propuestas, incluyéndose los datos del Primer Escenario

San Luis Potosí	Función de Costo	Diferencias con Primer Escenario	Desviación Poblacional	Diferencias con Primer Escenario	Compacidad Geométrica	Diferencias con Primer Escenario	Distritos fuera de rango	Distritos Indígenas
Primer Escenario	7.04217	0	1.269639	0	5.772531	0	NO	3
CLV+CNV-PRD	7.04217	0	1.269639	0	5.772531	0	NO	3
CLV-PAN, PRI, PT, PEVEM, MC, NA y MORENA + OPL-PAN, PRI, PEVEM, MC, NA, MORENA Y PCP	8.279546	1.237376	2.450841	1.181202	5.828705	0.056174	NO	3

Esta hoja forma parte del documento de análisis y evaluación que realiza el Comité Técnico de las observaciones presentadas por los partidos políticos y de las opiniones de las instituciones representativas de los pueblos y comunidades indígenas al Primer Escenario de distritación local de San Luis Potosí



II. Documentación adicional.

- A. Los documentos de la propuesta integrada por los representantes acreditados ante las Comisiones Local y Nacional de Vigilancia del Partido de la Revolución Democrática se incluyen en el Anexo 1.
- B. Los documentos de la propuesta integrada por los representantes acreditados ante la CLV de los Partidos: Acción Nacional; Revolucionario Institucional; del Trabajo; Verde Ecologista de México; Movimiento Ciudadano; Nueva Alianza y MORENA. Así como por los representantes acreditados ante el OPLE de los partidos: Acción Nacional, Revolucionario Institucional, Verde Ecologista de México, Movimiento Ciudadano, Nueva Alianza, MORENA y Conciencia Popular (Local) se incluyen en el Anexo 2.

III. Resultados de la Consulta a la Población Indígena.

En los siguientes cuadros se muestran los resultados de la participación de los pueblos y comunidades indígenas sobre la consulta.

Entidad	Número de organizaciones que dieron respuesta a los cuestionarios de la consulta	Número de organizaciones que manifestaron acuerdo favorable en la ubicación de su comunidad en la integración distrital del primer escenario	Número de organizaciones que manifestaron desacuerdo en la ubicación de su comunidad en la integración distrital del primer escenario
San Luis Potosí	215	155	60

Esta hoja forma parte del documento de análisis y evaluación que realiza el Comité Técnico de las observaciones presentadas por los partidos políticos y de las opiniones de las instituciones representativas de los pueblos y comunidades indígenas al Primer Escenario de distritación local de San Luis Potosí



Contraste de opiniones:

<i>Distrito Propuesto en el Primer Escenario.</i>	<i>Municipio</i>	<i>Número de representantes que manifestaron estar de acuerdo en la ubicación resultante de su comunidad en el Primer Escenario.</i>	<i>Número de representantes que manifestaron estar en desacuerdo por la ubicación resultante de su comunidad en el Primer Escenario.</i>
5	Aquismon	5	0
	Huehuetlán	8	0
	San Antonio	4	0
	Santa Catarina	1	18
	Tampamolón Corona	5	0
	Tancanhuitz	9	0
	Tanlajas	4	1
	TOTAL	36	19
6	Axtla de Terrazas	5	0
	Coxcatlán	7	1
	Ébano	8	0
	San Martín Chalchicuautla	4	0
	San Vicente Tancuayalab	4	0
	Tampacan	5	0
	Tamuín	26	0
	Tanquián de Escobedo	5	0
	TOTAL	64	1
	7	Alaquines	6
Ciudad del Maíz		1	9
TOTAL		7	13
8	Matlapa	5	2
	Tamazunchale	8	0
	Xilitla	22	7
	TOTAL	35	9
9	Ciudad Valles	5	0
El municipio se distribuye en seis distritos diferentes que son: 10, 11, 12, 13, 14 y 15	San Luis Potosí	7	0
El municipio se distribuye en tres	Soledad de Graciano Sánchez	1	0

Esta hoja forma parte del documento de análisis y evaluación que realiza el Comité Técnico de las observaciones presentadas por los partidos políticos y de las opiniones de las instituciones representativas de los pueblos y comunidades indígenas al Primer Escenario de distritación local de San Luis Potosí

14



<i>Distrito Propuesto en el Primer Escenario.</i>	<i>Municipio</i>	<i>Número de representantes que manifestaron estar de acuerdo en la ubicación resultante de su comunidad en el Primer Escenario.</i>	<i>Número de representantes que manifestaron estar en desacuerdo por la ubicación resultante de su comunidad en el Primer Escenario.</i>
distritos diferentes que son: 11, 13 y 15			
	Sin Información ¹	7	0
TOTAL		155	60

En el distrito 5, 18 de las 19 manifestaciones que están en desacuerdo con la ubicación de su comunidad, corresponden al municipio de Santa Catarina.

La propuesta consensuada atiende esta manifestación incorporando a Santa Catarina con los municipios del centro.

En el distrito 6 sólo hay una manifestación en desacuerdo y corresponde al municipio de Coxcatlán.

En el distrito 7, sólo hay manifestaciones de los municipios de Alaquines y Ciudad del Maíz, de las 20 manifestaciones, hay 13 en desacuerdo con su ubicación.

La propuesta consensuada atiende esta manifestación incorporando a los municipios de Ciudad del Maíz y Alaquines con los municipios del centro de la entidad, a pesar de que estos dos municipios no cuentan con más del 40 por ciento de población indígena.

En el distrito 8, 7 de las 9 manifestaciones en contra, corresponden a la ubicación del municipio de Xilitla.

En la propuesta consensuada, el municipio de Xilitla se incorpora con los municipios ubicados al norte, a diferencia del primer escenario en que se ubicaba con los municipios del sur.

En los distritos conformados por los municipios de Ciudad Valles, San Luis Potosí y Soledad de Graciano Sánchez, no hay manifestaciones en desacuerdo, además de que éstos municipios no cuentan con más del 40 por ciento de población indígena.

¹ Corresponde a los cuestionarios en que el representante no indico la información correspondiente a municipio de origen.

Esta hoja forma parte del documento de análisis y evaluación que realiza el Comité Técnico de las observaciones presentadas por los partidos políticos y de las opiniones de las instituciones representativas de los pueblos y comunidades indígenas al Primer Escenario de distritación local de San Luis Potosí



Los argumentos expuestos para estar en desacuerdo son:

<i>Distrito</i>	<i>Argumentos</i>
5	1) Propiciaría división de pueblos indígenas. 2) Distancia lejana 3) Se prefiere su ubicación en el distrito 2
6	1) Distancia lejana
7	1) Propiciaría división de pueblos indígenas.
8	1) No beneficia 2) Mejor como antes
10	1) Distancia Lejana
13	1) Sin respuesta
15	1) No beneficia
5 y 2	1) Divide al Ejido
No especifica ²	1) Distancia Lejana 2) No es Indígena

La base de datos pormenorizada de la consulta en la entidad **se incluye en el anexo 3.**

² Corresponde a aquellos cuestionarios en que el representante no indica el distrito en el que se ubica su comunidad.

Esta hoja forma parte del documento de análisis y evaluación que realiza el Comité Técnico de las observaciones presentadas por los partidos políticos y de las opiniones de las instituciones representativas de los pueblos y comunidades indígenas al Primer Escenario de distritación local de San Luis Potosí

16

IV. Análisis.

A. De acuerdo al documento presentado, la propuesta de escenario construida por los representantes acreditados ante las Comisiones Local y Nacional de Vigilancia del Partido de la Revolución Democrática presenta las siguientes características³:

- a) Iguala el número de distritos contruidos con fracciones municipales y el número total de fracciones municipales respecto del Primer Escenario.
- b) El valor de su función de costo es igual que el del Primer Escenario.
- c) De acuerdo a los datos que soportan la propuesta, los polígonos distritales se integran de la siguiente manera⁴:

Municipios			
Distrito	Total	Completo(s)	Fraccionado(s)
1	5	Mexquitic de Carmona, Santa María del Río, Tierra Nueva, Villa de Arriaga, Villa de Reyes	
2	5	Ciudad Fernández, Lagunillas, Rayón, Rioverde, San Ciró de Acosta	
3	7	Catorce, Cedral, Charcas, Matehuala, Vanegas, Villa de Guadalupe, Villa de la Paz	
4	9	Ahualulco, Armadillo de los Infante, Moctezuma, Salinas, Santo Domingo, Venado, Villa de Arista, Villa de Ramos, Villa Hidalgo	
5	8	Aquismon, Huehuettlán, San Antonio, Santa Catarina, Tamasopo, Tampamolón Corona, Tancanhúitz, Tanlajas	
6	8	Axtla de Terrazas, Coxcatlán, Ébano, San Martín Chalchicuautla, San Vicente Tancuayalab, Tampacan, Tamuín, Tanquián de Escobedo	

³Información proporcionada por la Dirección de Cartografía Electoral de la Dirección Ejecutiva del Registro Federal de Electores.

⁴IBID

Esta hoja forma parte del documento de análisis y evaluación que realiza el Comité Técnico de las observaciones presentadas por los partidos políticos y de las opiniones de las instituciones representativas de los pueblos y comunidades indígenas al Primer Escenario de distritación local de San Luis Potosí

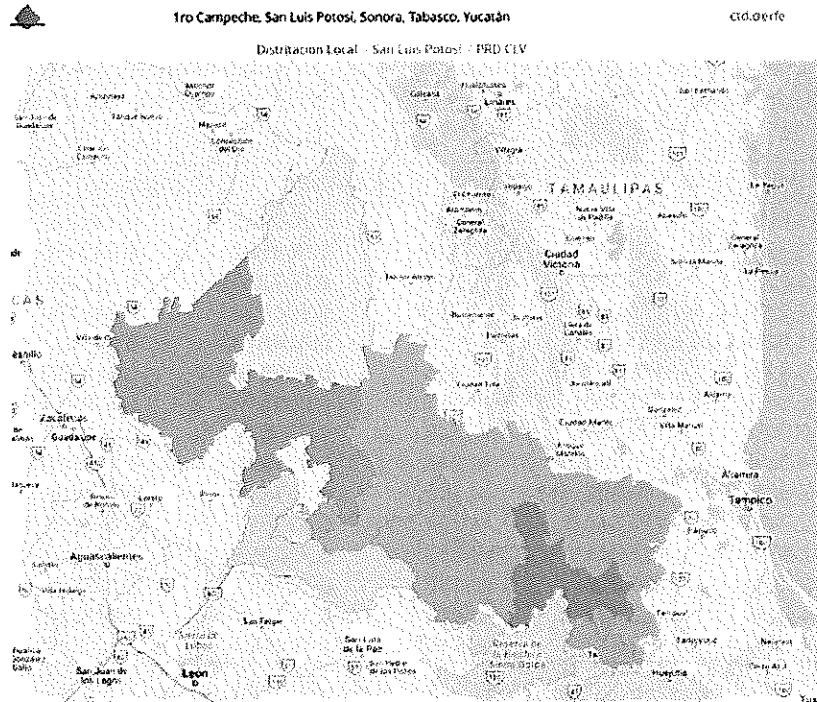



Municipios			
Distrito	Total	Completo(s)	Fraccionado(s)
7	10	Alaquines, Cárdenas, Cerritos, Cerro de San Pedro, Ciudad del Maíz, El Naranjo, Guadalcazar, San Nicolás Tolentino, Villa Juárez, Zaragoza	
8	3	Matlapa, Tamazunchale, Xilitla	
9	1	Ciudad Valles	
10	1	San Luis Potosí	
11	2		San Luis Potosí, Soledad de Graciano Sánchez
12	1	San Luis Potosí	
13	2		San Luis Potosí, Soledad de Graciano Sánchez
14	1	San Luis Potosí	
15	2		San Luis Potosí, Soledad de Graciano Sánchez

En la siguiente imagen se puede apreciar su conformación de manera gráfica:

Esta hoja forma parte del documento de análisis y evaluación que realiza el Comité Técnico de las observaciones presentadas por los partidos políticos y de las opiniones de las instituciones representativas de los pueblos y comunidades indígenas al Primer Escenario de distritación local de San Luis Potosí

JK



d) En términos del cumplimiento de los criterios de distritación aprobados por el Consejo General del INE se identificó lo siguiente:

- 1) Se comprobó que la construcción del escenario que se presentó, cumplió con el criterio número 1. Toda vez que se integró con polígonos de 15 demarcaciones distritales tal como lo marca el texto vigente de la Constitución Política del Estado de San Luis Potosí.
- 2) Las delimitaciones territoriales propuestas, cumplieron con el criterio número 2. Es decir, la desviación poblacional de cada polígono distrital con respecto a la población media estatal, se ubicó dentro de los rangos establecidos del $\pm 15\%$ tal como lo muestra la siguiente imagen:

Esta hoja forma parte del documento de análisis y evaluación que realiza el Comité Técnico de las observaciones presentadas por los partidos políticos y de las opiniones de las instituciones representativas de los pueblos y comunidades indígenas al Primer Escenario de distritación local de San Luis Potosí




DISTRITACIÓN: 24 SAN LUIS POTOSÍ

							Información	
							Distritos	
<input type="checkbox"/>	No	% D Media	Población	+/- Pob	Poblacional	Compacidad	Tiempo Prom	
	7	13.60%	195,811	23,443	0.822122	0.747240	01:01	
	8	3.72%	178,784	6,416	0.061582	0.513476	00:29	
	12	1.29%	174,585	2,217	0.007353	0.148295	00:00	
	15	1.21%	174,457	2,089	0.006529	0.448164	00:08	
	10	1.02%	174,124	1,756	0.004613	0.075904	00:00	
	14	0.81%	173,763	1,395	0.002912	0.069853	00:00	
	13	0.60%	173,405	1,037	0.001609	0.178214	00:08	
	11	0.08%	172,508	140	0.000029	0.032076	00:08	
	2	-1.30%	170,123	-2,245	0.007539	0.713535	01:31	
	9	-2.50%	168,056	-4,312	0.027812	0.228705	00:00	
	1	-2.74%	167,644	-4,724	0.033381	0.770850	01:16	
	6	-2.93%	167,311	-5,057	0.038253	0.391046	00:39	
	3	-2.99%	167,208	-5,160	0.039827	0.649713	01:05	
	4	-4.92%	163,895	-8,473	0.107390	0.281813	00:44	
	5	-4.95%	163,844	-8,524	0.108687	0.523647	00:57	
Componente		Ponderador	Costo					
Poblacional		1.0	1.269639					
Compacidad		0.5	5.772531					
Total			7.042170					

El cuadro anterior, permitió identificar que las desviaciones poblacionales de los distritos propuestos en el escenario, oscilan entre el +13.60% como máxima y el -4.95% como mínima.

- 3) En referencia al acatamiento del criterio 3, se observa que la propuesta integra distritos con municipios cuya población indígena representa el 40% o más del total, al configurar el mismo número de demarcaciones distritales, con tales características, del Primer Escenario presentado por la DERFE (tres).
- 4) En referencia al aspecto de integridad municipal, la propuesta cumple con lo que se señala en el criterio número 4, al observarse que la configuración de demarcaciones distritales se construyó en su mayoría con municipios completos y colindantes. Adicionalmente, resulta conveniente señalar que **iguala la cantidad de distritos con fracciones municipales del Primer Escenario, pues se construyeron tres distritos con un total de seis fracciones municipales.**


Esta hoja forma parte del documento de análisis y evaluación que realiza el Comité Técnico de las observaciones presentadas por los partidos políticos y de las opiniones de las instituciones representativas de los pueblos y comunidades indígenas al Primer Escenario de distritación local de San Luis Potosí



- 5) Para constatar el cumplimiento del principio de compacidad establecido en el criterio 5, se identificó que el componente se ubicó igual al obtenido en el Primer Escenario de distritación emitido por la DERFE.
- 6) En referencia a tiempos de traslado al interior de los distritos tal como lo enuncia el criterio número 6, se observó que en el escenario se cumple con el criterio.
- 7) Para el criterio 7 que específicamente se refiere al principio de continuidad geográfica, el escenario propuesto cumple con lo señalado en el citado criterio.

La propuesta no puede ser considerada como Segundo Escenario debido principalmente a que el escenario **presenta un mayor número de distritos integrados con fracciones municipales** en comparación al escenario presentado por los representantes acreditados ante la CLV de los Partidos: Acción Nacional; Revolucionario Institucional; del Trabajo; Verde Ecologista de México; Movimiento Ciudadano; Nueva Alianza y MORENA. Así como por los representantes acreditados ante el OPLE de los partidos: Acción Nacional, Revolucionario Institucional, Verde Ecologista de México, Movimiento Ciudadano, Nueva Alianza, MORENA y Conciencia Popular (Local), **tal como es considerado en:**

Esta hoja forma parte del documento de análisis y evaluación que realiza el Comité Técnico de las observaciones presentadas por los partidos políticos y de las opiniones de las instituciones representativas de los pueblos y comunidades indígenas al Primer Escenario de distritación local de San Luis Potosí



Criterios de Evaluación de una propuesta de escenario de Distritación Electoral Local o Federal

- a) *Se identificará en su caso el número de distritos integrados a partir de fracciones municipales. Se dice que un distrito está integrado por fracciones municipales, si contiene secciones de dos o más municipios y algún (algunos) municipio(s) no está(n) completo(s) dentro del distrito.*
- b) *Se evaluará el escenario propuesto, de acuerdo al número de fracciones municipales en los distritos. Se preferirá el que contenga el menor número de fracciones.*

Esta hoja forma parte del documento de análisis y evaluación que realiza el Comité Técnico de las observaciones presentadas por los partidos políticos y de las opiniones de las instituciones representativas de los pueblos y comunidades indígenas al Primer Escenario de distritación local de San Luis Potosí



B. De acuerdo al documento integrado por los representantes acreditados ante la CLV de los Partidos: Acción Nacional; Revolucionario Institucional; del Trabajo; Verde Ecologista de México; Movimiento Ciudadano; Nueva Alianza y MORENA. Así como por los representantes acreditados ante el OPLE de los partidos: Acción Nacional, Revolucionario Institucional, Verde Ecologista de México, Movimiento Ciudadano, Nueva Alianza, MORENA y Conciencia Popular (Local) presenta las siguientes características⁵:

- a. Disminuye el número de distritos contruidos con fracciones municipales respecto del Primer Escenario.
- b. De acuerdo a los datos que soportan la propuesta, los polígonos distritales se integran de la siguiente manera⁶:

Municipios			
Distrito	Total	Completo(s)	Fraccionado(s)
1	8	Catorce, Cedral, Charcas, Matehuala, Vanegas, Venado, Villa De Guadalupe, Villa De La Paz	
2	6	Ahualulco, Mexquitic De Carmona, Moctezuma, Salinas, Santo Domingo, Villa De Ramos	
3	7	Cerro De San Pedro, Santa María Del Rio, Tierra Nueva, Villa De Arriaga, Villa De Reyes, Zaragoza	San Luis Potosí
4	1	San Luis Potosí	
5	1	San Luis Potosí	
6	1	San Luis Potosí	
7	1	San Luis Potosí	
8	4	Ciudad Fernández, Rioverde, San Nicolás Tolentino, Villa Juárez	
9	9	Alaquines, Cárdenas, Ciudad Del Maíz, El Naranjo, Lagunillas, Rayón, San Ciro De Acosta, Santa Catarina, Tamasopo	
10	1	Ciudad Valles	
11	8	Coxcatlán, Ébano, San Antonio, San Vicente Tancuayalab, Tampamolón Corona, Tamuín, Tanlajas, Tanquián De Escobedo	

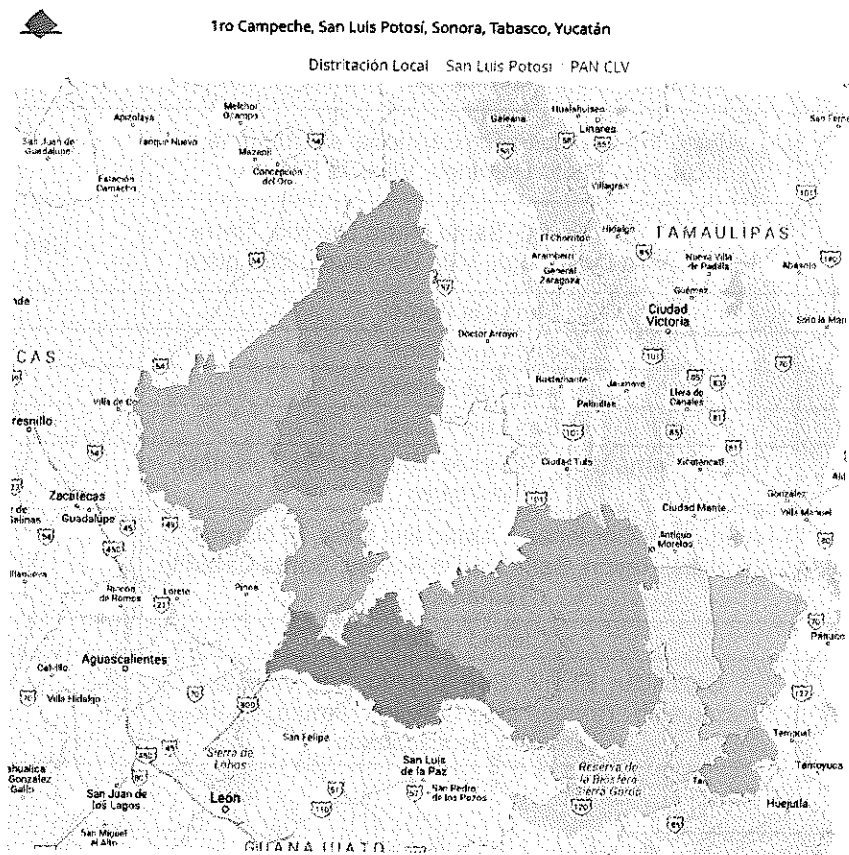
⁵Información proporcionada por la Dirección de Cartografía Electoral de la Dirección Ejecutiva del Registro Federal de Electores.

⁶IBID.

Esta hoja forma parte del documento de análisis y evaluación que realiza el Comité Técnico de las observaciones presentadas por los partidos políticos y de las opiniones de las instituciones representativas de los pueblos y comunidades indígenas al Primer Escenario de distritación local de San Luis Potosí


Municipios			
Distrito	Total	Completo(s)	Fraccionado(s)
12	5	Aquismon, Axtla De Terrazas, Huehuetlán, Tancanhuitz, Xilitla	
13	4	Matlapa, San Martin Chalchicuautla, Tamazunchale, Tampacan	
14	6	Armadillo De Los Infante, Cerritos, Guadalcazar, Villa De Arista, Villa Hidalgo	Soledad De Graciano Sánchez
15	1	Soledad De Graciano Sánchez	

En la siguiente imagen se puede apreciar su conformación de manera gráfica:



Esta hoja forma parte del documento de análisis y evaluación que realiza el Comité Técnico de las observaciones presentadas por los partidos políticos y de las opiniones de las instituciones representativas de los pueblos y comunidades indígenas al Primer Escenario de distritación local de San Luis Potosí

16



c. En términos del cumplimiento de los criterios de distritación aprobados por el Consejo General del INE se identificó lo siguiente:

- 1) Se comprobó que el escenario cumplió con el criterio número 1. Toda vez que se integró con polígonos de 15 demarcaciones distritales tal como lo marca el texto vigente de la Constitución Política del Estado de San Luis Potosí.
- 2) Las delimitaciones territoriales propuestas, cumplieron con el criterio número 2. Es decir, la desviación poblacional de cada polígono distrital con respecto a la población media estatal, se ubicó dentro de los rangos establecidos del $\pm 15\%$ tal como lo muestra la siguiente imagen:

DISTRITACIÓN: 24 SAN LUIS POTOSÍ							
							Información
							Distritos
<input type="checkbox"/>	No	% D Media	Población	+/- Pob	Poblacional	Compacidad	Tiempo Prom
	7	7.78%	185,770	13,402	0.268691	0.227857	00:00
	6	6.84%	184,158	11,790	0.207942	0.515672	00:00
	5	5.45%	181,766	9,398	0.132126	0.458846	00:00
	4	5.35%	181,584	9,216	0.127058	0.342921	00:00
	3	4.49%	180,099	7,731	0.089411	0.415614	00:47
	1	3.49%	178,382	6,014	0.054107	0.279850	00:51
	14	2.58%	176,815	4,447	0.029585	0.480845	00:44
	15	2.00%	175,810	3,442	0.017724	0.058501	00:00
	2	-1.75%	169,359	-3,009	0.013543	0.655867	01:11
	12	-1.82%	169,229	-3,139	0.014738	0.529307	00:27
	10	-2.50%	168,056	-4,312	0.027812	0.228705	00:00
	11	-2.68%	167,754	-4,614	0.031845	0.446782	00:52
	13	-4.67%	164,315	-8,053	0.097008	0.448797	00:23
	9	-12.24%	151,277	-21,091	0.665417	0.450178	01:09
	8	-12.31%	151,144	-21,224	0.673835	0.288961	00:47
Componente	Ponderador	Costo					
Poblacional	1.0	2.450841					
Compacidad	0.5	5.828705					
Total		8.279546					

El cuadro anterior, permitió identificar que las desviaciones poblacionales de los distritos propuestos en el escenario, oscilan entre el +7.78% como máxima y el -12.31% como mínima.

- 3) En referencia al acatamiento del criterio 3, se observa que la propuesta integra distritos con municipios cuya población indígena representa el 40% o más del total, al configurar el mismo número de demarcaciones

Esta hoja forma parte del documento de análisis y evaluación que realiza el Comité Técnico de las observaciones presentadas por los partidos políticos y de las opiniones de las instituciones representativas de los pueblos y comunidades indígenas al Primer Escenario de distritación local de San Luis Potosí

distritales, con tales características, del Primer Escenario presentado por la DERFE (**tres**).


- 4) En referencia al aspecto de integridad municipal, la propuesta cumple con lo que se señala en el criterio número 4, al observarse que la configuración de demarcaciones distritales se construyó en su mayoría con municipios completos y colindantes. **Adicionalmente, resulta conveniente señalar que el escenario reduce la cantidad de distritos con fracciones municipales en comparación con el Primer Escenario, pues se construyeron dos distritos con un total de dos fracciones municipales.**
- 5) Sobre el principio de compacidad al que se hace referencia en el criterio 5, se identificó que en el escenario presentado se cumplió con el citado criterio.
- 6) En referencia a tiempos de traslado al interior de los distritos tal como lo enuncia el criterio número 6, se observó que en el escenario se cumple con el criterio.
- 7) Para el criterio 7 que específicamente se refiere al principio de continuidad geográfica, el escenario propuesto cumple con lo señalado en el citado criterio.

Por lo anteriormente mencionado, **la propuesta puede ser considerada como Segundo Escenario** debido principalmente a que **disminuye el número de distritos integrados con fracciones municipales, tal como es considerado en:**

Criterios de Evaluación de una propuesta de escenario de Distritación Electoral Local o Federal

- a) *Se identificará en su caso el número de distritos integrados a partir de fracciones municipales. Se dice que un distrito está integrado por fracciones municipales, si contiene secciones de dos o más municipios y algún (algunos) municipio(s) no está(n) completo(s) dentro del distrito.*
- b) *Se evaluará el escenario propuesto, de acuerdo al número de fracciones municipales en los distritos. Se preferirá el que contenga el menor número de fracciones.*


Esta hoja forma parte del documento de análisis y evaluación que realiza el Comité Técnico de las observaciones presentadas por los partidos políticos y de las opiniones de las instituciones representativas de los pueblos y comunidades indígenas al Primer Escenario de distritación local de San Luis Potosí



V. Evaluación y procedencia técnica.

Con base en el análisis anterior, se concluye que la propuesta integrada por los representantes acreditados ante la CLV de los Partidos: Acción Nacional; Revolucionario Institucional; del Trabajo; Verde Ecologista de México; Movimiento Ciudadano; Nueva Alianza y MORENA. Así como por los representantes acreditados ante el OPLE de los partidos: Acción Nacional, Revolucionario Institucional, Verde Ecologista de México, Movimiento Ciudadano, Nueva Alianza, MORENA y Conciencia Popular (Local), **cumple con los criterios aprobados por el Consejo General del INE, y reduce el número de distritos integrados con fracciones municipales. Motivos por los cuales, el Comité recomienda a la Dirección Ejecutiva del Registro Federal de Electores que dicha propuesta sea considerada como Segundo Escenario.**

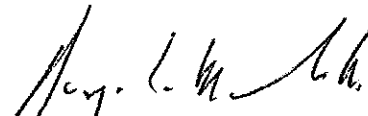
Miembros del Comité Técnico para el Seguimiento y Evaluación de los Trabajos de Distritación




Dr. Miguel Ángel Gutiérrez Andrade
Integrante del Comité Técnico




Act. Juan Manuel Herrero Álvarez
Integrante del Comité Técnico



C. Rodrigo Morales Manzanares
Integrante del Comité Técnico



Dr. Manuel Ordorica Mellado
Integrante del Comité Técnico



Dra. Celia Palacios Mora
Integrante del Comité Técnico

Esta hoja forma parte del documento de análisis y evaluación que realiza el Comité Técnico de las observaciones presentadas por los partidos políticos y de las opiniones de las instituciones representativas de los pueblos y comunidades indígenas al Primer Escenario de distritación local de San Luis Potosí

