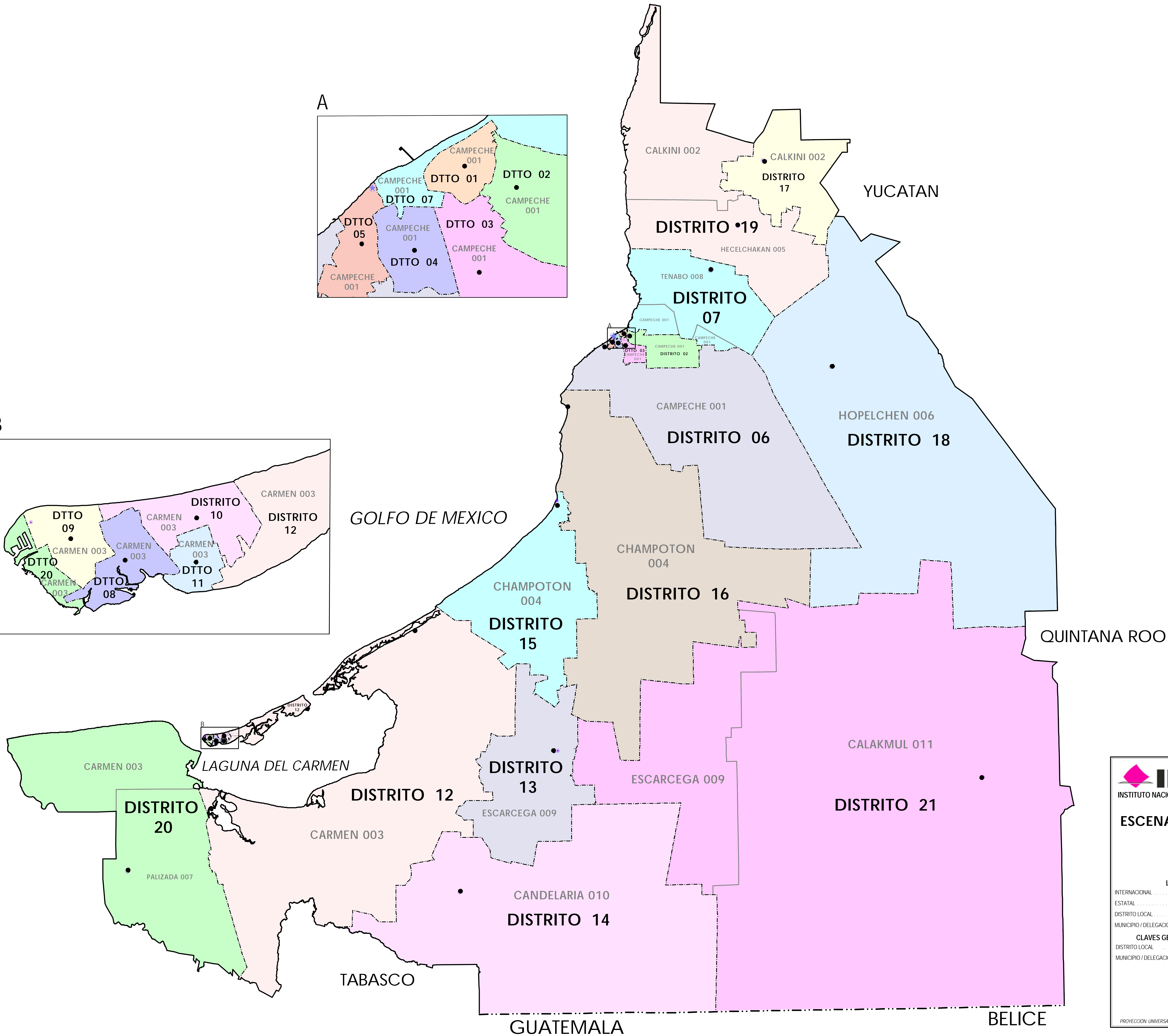
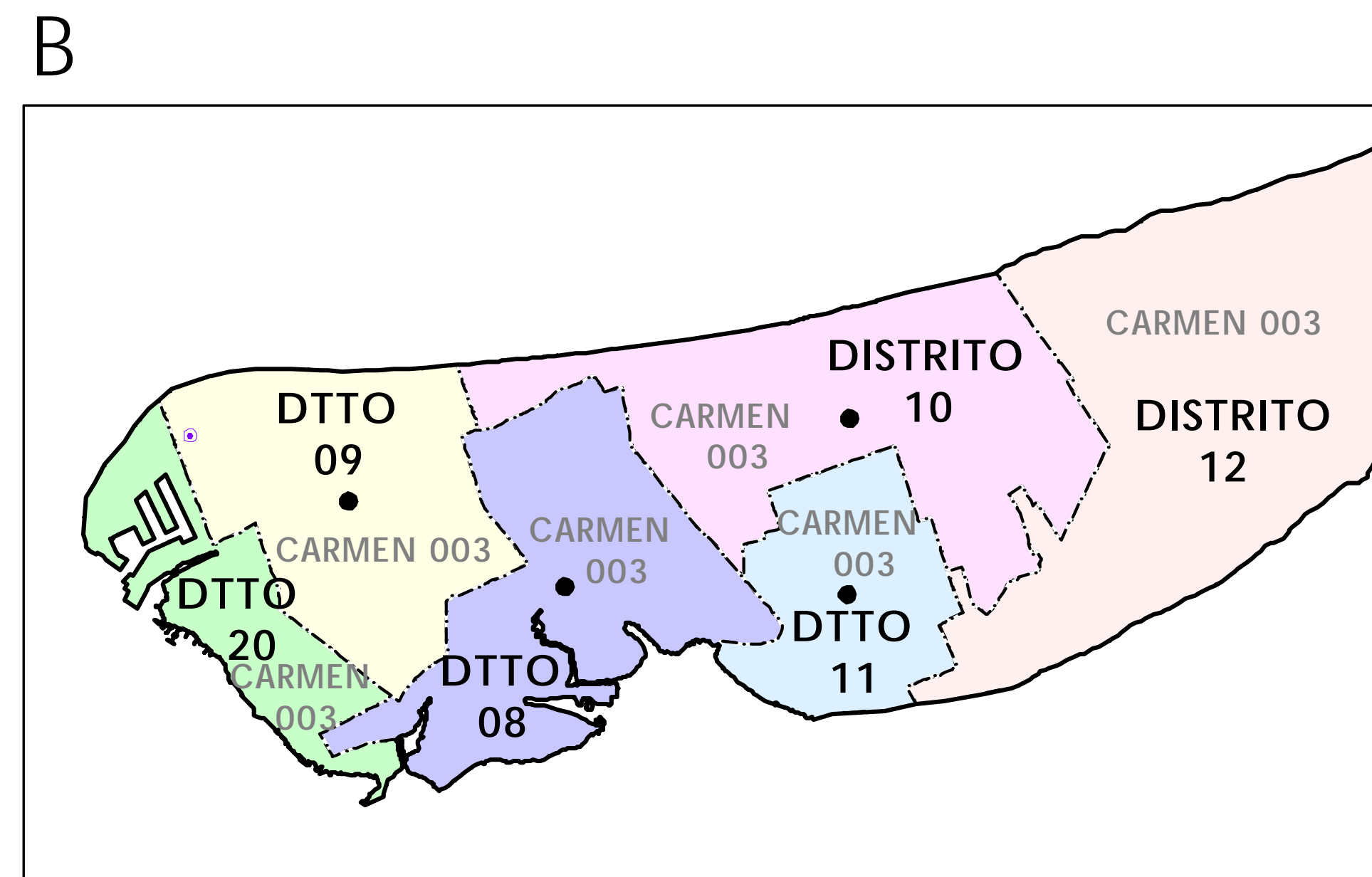
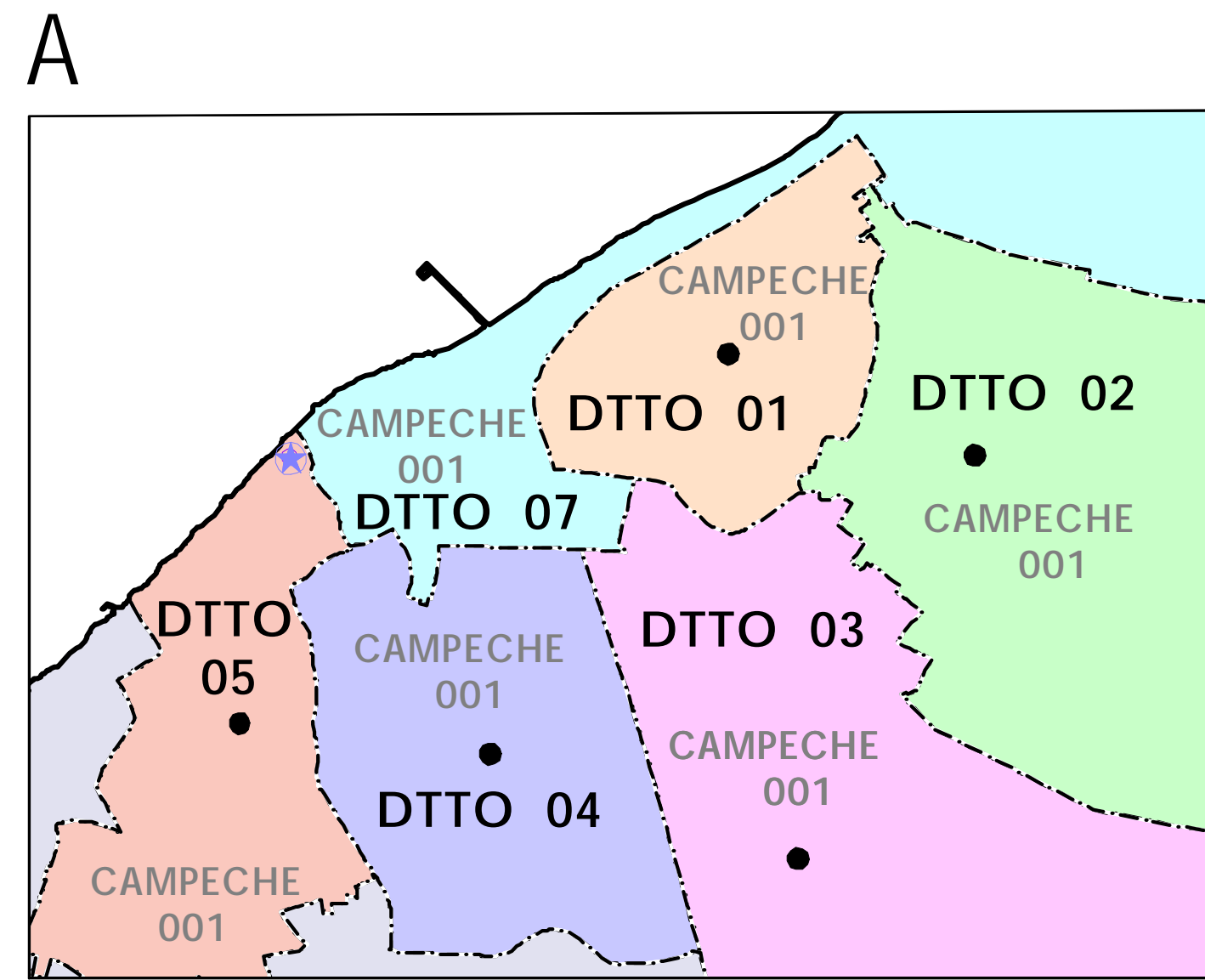



AMPECHE
DTTO
06

AMPECHE
DTTO
06



INE REGISTRO FEDERAL DE ELECTORES
 INSTITUTO NACIONAL ELECTORAL COORDINACIÓN DE OPERACIÓN EN CAMPO
 DIRECCIÓN DE CARTOGRAFÍA ELECTORAL

**ESCENARIO FINAL DISTRITOS LOCALES
 CAMPECHE**

SIMBOLOGÍA

LIMITES
 INTERNACIONAL
 ESTATAL
 DISTRITO LOCAL
 MUNICIPIO / DELEGACION

CABECERAS
 CAPITAL DEL ESTADO
 DISTRITO LOCAL
 MUNICIPIO
 MUNICIPIO / DELEGACION

CLAVES GEOELECTORALES
 DISTRITO LOCAL 01
 MUNICIPIO / DELEGACION 001

ESCALA: 1:675,000
 0 6.75 13.5 27.0 54.0
 KILOMETROS

INFORMACIÓN BÁSICA		
DISTRITOS	MUNICIPIOS	SECCIONES
21	11	527

PROYECCIÓN UNIVERSAL TRANSVERSA DE MERCATOR; DATUM: WGS 84 FUENTE: R.F.E.D.C.E.