

## **ANÁLISIS Y EVALUACIÓN DEL ESCENARIO FINAL DE DISTRITACIÓN LOCAL QUE REALIZA EL COMITÉ TÉCNICO PARA EL SEGUIMIENTO Y EVALUACIÓN DE LOS TRABAJOS DE DISTRITACIÓN PARA EL ESTADO DE NUEVO LEÓN**

### **ANTECEDENTES**

1. El 10 de febrero de 2014, se publicó en el Diario Oficial de la Federación, el Decreto por el que se reforman, adicionan y derogan diversas disposiciones de la Constitución Política de los Estados Unidos Mexicanos, en materia política-electoral.
2. El 4 de abril de 2014, el Consejero Presidente, las y los Consejeros Electorales, rindieron protesta constitucional, con lo que se integró este Consejo General, dando formal inicio a los trabajos del Instituto Nacional Electoral.
3. El 23 de mayo de 2014, se publicó en el Diario Oficial de la Federación, el Decreto por el que se expidió la Ley General de Instituciones y Procedimientos Electorales; y se reformaron y adicionaron diversas disposiciones de la Ley General del Sistema de Medios de Impugnación en Materia Electoral, de la Ley Orgánica del Poder Judicial de la Federación y de la Ley Federal de Responsabilidades Administrativas de los Servidores Públicos, mismo que abrogó al Código Federal de Instituciones y Procedimientos Electorales.
4. El 20 de junio de 2014, el Consejo General del Instituto Nacional Electoral, mediante Acuerdo INE/CG48/2014, se pronunció sobre la demarcación geográfica en las entidades federativas con Proceso Electoral Local 2014-2015, en el sentido de que con base en los plazos que contempla la reforma constitucional y legal, no es posible realizar las actividades necesarias para efectuar cambios a su distritación actual.

Asimismo, en el punto Cuarto del Acuerdo referido en el párrafo que precede, dispuso que la Junta General Ejecutiva del Instituto Nacional Electoral, iniciara los proyectos para la demarcación territorial de la geografía electoral nacional, en términos de la nueva legislación.

5. El 19 de noviembre de 2014, el Consejo General del Instituto Nacional Electoral, mediante Acuerdo INE/CG258/2014 aprobó la creación del “Comité Técnico para el Seguimiento y Evaluación de los Trabajos de Distritación”, como Instancia de Asesoría Técnico-Científica de este Instituto para el desarrollo de actividades o programas que le sean conferidas en materia de redistribución federal y local.

El Punto Segundo, inciso c) del Acuerdo referido en el párrafo anterior, señaló como atribución del Comité Técnico para el Seguimiento y Evaluación de los Trabajos de Distritación, analizar la propuesta de criterios a utilizarse en la realización de los

estudios y proyectos para la delimitación territorial de los Distritos Electorales en las entidades federativas, que será sometida a la consideración de este Consejo General.

6. El 26 de marzo de 2015, la Junta General Ejecutiva de este Instituto, mediante Acuerdo INE/JGE45/2015, aprobó el Plan de Trabajo del Proyecto de Distritación para las entidades federativas con Procesos Electorales Locales 2015-2016 y 2016-2017.
7. El 15 de abril de 2015, el Consejo General del Instituto Nacional Electoral, mediante Acuerdo INE/CG195/2015 aprobó los criterios y reglas operativas que deberán aplicarse para el análisis y la delimitación territorial de los Distritos en las entidades federativas previo a sus respectivos Procesos Electorales Locales, con base en el último censo general de población realizado por el Instituto Nacional de Estadística Geografía e Informática en el año 2010.
8. El 30 de abril de 2015, la Comisión del Registro Federal de Electores del Consejo General del Instituto Nacional Electoral, aprobó la matriz que establece la jerarquía de los criterios y su participación en el modelo matemático para su aplicación integral en la delimitación de los distritos electorales locales, en cumplimiento del Acuerdo INE/CG195/2015.
9. El 24 de junio de 2015, el Consejo General del Instituto Nacional Electoral aprobó la demarcación territorial de los distritos electorales locales en que se dividen las entidades federativas de Aguascalientes, Durango, Baja California, Tamaulipas y Zacatecas, mediante los acuerdos INE/CG400/2015, INE/CG401/2015, INE/CG402/2015, INE/CG403/2015 e INE/CG404/2015.
10. El 13 de julio de 2015, el Consejo General del Instituto Nacional Electoral aprobó la demarcación territorial de los distritos electorales locales en que se dividen las entidades federativas de Sinaloa y Veracruz, mediante los acuerdos INE/CG411/2015 e INE/CG412/2015.
11. El 2 de septiembre de 2015, el Consejo General del Instituto Nacional Electoral aprobó la demarcación territorial de los distritos electorales locales en que se dividen las entidades federativas de Tlaxcala, Chihuahua, Hidalgo y Oaxaca, mediante los acuerdos INE/CG824/2015, INE/CG825/2015, INE/CG826/2015 e INE/CG827/2015.
12. El 30 de octubre de 2015, el Consejo General del Instituto Nacional Electoral aprobó la demarcación territorial de los distritos electorales en que se dividen las entidades federativas de Puebla y Quintana Roo, mediante los acuerdos INE/CG925/2015 e INE/CG926/2015.
13. El 26 de noviembre de 2015, el Consejo General del Instituto Nacional Electoral aprobó la demarcación territorial de los distritos electorales en que se dividen las entidades federativas de Coahuila y Nayarit, mediante los acuerdos INE/CG990/2015 e INE/CG989/2015.

14. En sesión pública celebrada el 28 de octubre de 2015, los Magistrados que integran la Sala Superior del Tribunal Electoral del Poder Judicial de la Federación, aprobaron por unanimidad de votos, la jurisprudencia 37/2015 cuyo rubro es: "CONSULTA PREVIA A COMUNIDADES INDÍGENAS. DEBE REALIZARSE POR AUTORIDADES ADMINISTRATIVAS ELECTORALES DE CUALQUIER ORDEN DE GOBIERNO, CUANDO EMITAN ACTOS SUSCEPTIBLES DE AFECTAR SUS DERECHOS", ordenando su notificación y respectiva publicación.
15. El 4 de noviembre de 2015, la Sala Superior del Tribunal Electoral del Poder Judicial de la Federación, notificó vía correo electrónico la Jurisprudencia 37/2015, referida en el antecedente que precede.
16. El 26 de febrero de 2016, el Consejo General del Instituto Nacional Electoral, mediante Acuerdo INE/CG93/2016 aprobó el protocolo para la consulta a pueblos y comunidades indígenas en materia de distritación electoral.
17. El 26 de noviembre de 2015, el Consejo General del Instituto Nacional Electoral, mediante Acuerdo INE/CG991/2015 aprobó los Catálogos de municipios y secciones que conforman el marco geográfico electoral de la entidad federativa de Nuevo León, como insumo para la generación de los escenarios de distritación local.
18. El 25 de abril de 2016, la Junta General Ejecutiva de este Instituto, mediante Acuerdo INE/JGE104/2016, aprobó el Plan de Trabajo del Proyecto de Distritación Local y Federal 2016 - 2017, en el que se establece que en el Bloque 1 de entidades federativas a distritar quedaron incluidas las de Baja California Sur, Colima, Nuevo León y México.

## NORMATIVIDAD APLICABLE

Son aplicables los artículos 1, párrafo segundo; 2, párrafos primero, segundo, tercero y cuarto; apartado B, párrafos primero y segundo, fracción IX, párrafo primero; 41, párrafo segundo, base V, apartado A, párrafos primero y segundo; apartado B, inciso a), numeral 2; 52; 53; 116, párrafo 2, fracción II y Tercero Transitorio del Decreto por el que se adiciona un segundo y tercer párrafo al artículo 1 y se reforma el artículo 2 de la Constitución Política de los Estados Unidos Mexicanos; 3; 8 numeral 2, inciso d) y 19 de la Declaración de las Naciones Unidas sobre los Derechos de los Pueblos Indígenas; 2, párrafo uno; 4; 6 numerales uno y dos; 7 párrafo tres del Convenio 169 de la Organización Internacional del Trabajo sobre Pueblos Indígenas y Tribales; Jurisprudencia 37/2015 sobre Consulta previa a comunidades indígenas debe realizarse por autoridades administrativas electorales de cualquier orden de gobierno, cuando emitan actos susceptibles de afectar sus derechos del Tribunal Electoral del Poder Judicial de la Federación; 29; 30, párrafos primero, incisos a), c) y f) y segundo; 31, párrafo primero; 32, párrafo primero, inciso a), fracción II y III; 34,

párrafo primero, inciso a); 35; 42, párrafo décimo; 44, párrafo primero, incisos l), gg), hh) y jj); 54, párrafo 1, incisos g) y h) y 214, párrafos 1, 2 y 3 de la Ley General de Instituciones y Procedimientos Electorales; 46, párrafo segundo de la Constitución Política del Estado Libre y Soberano de Nuevo León; 179 de la Ley Electoral para el Estado de Nuevo León; los Acuerdos CG130/2014, INE/CG48/2014, INE/CG177/2014, INE/CG258/2014, INE/CG195/2015 e INE/CG991/2015 del Consejo General y el Acuerdo INE/JGE45/2015 de la Junta General Ejecutiva.

## CONSIDERACIONES

La dinámica demográfica del país y de conformidad con la reforma político-electoral, el Instituto Nacional Electoral tiene como nuevas atribuciones, entre otras, la de conformar y actualizar la geografía electoral, así como el diseño y determinación de los distritos electorales y división del territorio en secciones electorales, acorde a lo que establece la Constitución Política de los Estados Unidos Mexicanos, la Ley General de Instituciones y Procedimientos Electorales, Constituciones y leyes locales de las entidades federativas del país. Esta actividad debe cumplir tres principales objetivos:

- a. Organizar territorialmente los distritos electorales locales con base en el último Censo General de Población, para dar cumplimiento con lo dispuesto en los artículos 53 y 116, párrafo 2, fracción II de nuestra Carta Magna.
- b. Garantizar una representación política equilibrada de los habitantes del país en cada distrito electoral uninominal.
- c. Considerar para la creación de la nueva geografía electoral local las propuestas que las representaciones partidistas en las Comisiones Nacional y Locales de Vigilancia y los Organismos Públicos Locales, realicen a los escenarios formulados por la Dirección Ejecutiva del Registro Federal de Electores y el Comité, siempre y cuando cumplan con los criterios aprobados por el Consejo General.

Para cumplir dichos objetivos, a propuesta de la Comisión del Registro Federal de Electores, el Consejo General del Instituto Nacional Electoral aprobó mediante el Acuerdo INE/CG195/2015, los criterios y reglas operativas para formular los estudios y proyectos para la división de las entidades federativas en los distritos electorales uninominales locales, siendo estos los siguientes:

### **CRITERIOS PARA LAS DISTRITACIONES LOCALES Y SUS REGLAS OPERATIVAS**

#### ***Equilibrio poblacional***

##### ***Criterion 1***

*Para determinar el número de Distritos que tendrá la entidad federativa en cuestión, se cumplirá lo dispuesto en la Constitución Estatal respectiva y el Estatuto del Gobierno del Distrito Federal.*

Esta hoja forma parte del documento de análisis y evaluación que realiza el Comité Técnico del Escenario Final de distritación local de Nuevo León

**Regla operativa del criterio 1**

Se cumplirá lo dispuesto en el texto de la Constitución Estatal respectiva y el Estatuto del Gobierno del Distrito Federal, respecto al número de diputados de mayoría relativa, que se establezcan en el texto constitucional respectivo.

**Criterio 2**

Para determinar el número de habitantes que tendrá cada Distrito, se utilizarán los resultados del Censo de Población y Vivienda 2010, publicados por el Instituto Nacional de Estadística y Geografía (INEGI) para la entidad federativa en cuestión y se dividirá a la población total de la entidad, entre el número de Distritos a conformar. El resultado de este cociente será la población media estatal.

**Regla operativa del criterio 2**

- a. La población media estatal se calculará de acuerdo con la siguiente fórmula:

$$\text{Población media estatal} = \frac{\text{Población total estatal del Censo 2010}}{\text{Número de distritos a conformar}}$$

- b. Se procurará que la población de cada Distrito Electoral sea lo más cercana a la población media estatal.
- c. En este procedimiento, la aplicación de los criterios se realizará de acuerdo al orden de su enunciación, procurando la aplicación integral de los mismos.
- d. Se permitirá que la desviación poblacional de cada Distrito con respecto a la población media estatal, sea como máximo de  $\pm 15\%$ . Cualquier excepción a esta regla deberá ser justificada.

**Distritos integrados con Municipios de población indígena.**

**Criterio 3**

De acuerdo a la información provista y a la definición establecida por la Comisión Nacional para el Desarrollo de los Pueblos Indígenas (CDI), cuando sea factible, se conformarán los Distritos con Municipios que cuenten con 40% o más de población indígena.

**Regla operativa del criterio 3**

- a. De la información provista por la CDI, se identificarán los Municipios con 40% o más de población indígena.
- b. Los Municipios con 40% o más de población indígena que sean colindantes entre sí serán agrupados.
- c. Se sumará la población total de las agrupaciones de Municipios con 40% o más. En caso de que la suma de la población de la agrupación sea mayor a la población media estatal más de 15%, se dividirá la agrupación municipal para integrar Distritos dentro del margen permitido, procurando incorporar los Municipios con mayor proporción de población indígena.
- d. En el caso de que sea necesario integrar un Municipio no indígena, se preferirá al Municipio con mayor proporción de población indígena.

**Integridad municipal**

**Criterio 4**

Los Distritos se construirán preferentemente con Municipios completos.

**Regla operativa del criterio 4**

- a. Para integrar los Distritos se utilizará la división municipal vigente de acuerdo al marco geo-electoral que apruebe el Consejo General del Instituto Nacional Electoral. La unidad de agregación mínima será la sección electoral.

- b. Se identificarán aquellos Municipios cuya población sea suficiente para conformar uno o más Distritos enteros, respetando la desviación máxima poblacional de  $\pm 15\%$  respecto a la población media estatal y privilegiando la menor desviación poblacional.
- c. Se agruparán Municipios vecinos para conformar Distritos, sin que se comprometa el rango máximo de  $\pm 15\%$  de desviación respecto a la población media estatal, privilegiando aquellas agrupaciones que tengan la menor desviación poblacional.
- d. Se unirán Municipios que excedan el rango máximo de  $\pm 15\%$  de desviación respecto a la población media estatal y que agrupados con un sólo vecino, conformen un número entero de Distritos. En caso de existir varias posibilidades, se elegirá al Municipio vecino cuya población determine a la agrupación con la menor desviación poblacional.
- e. En los casos en que se deban integrar Distritos Electorales a partir de fracciones municipales, se procurará involucrar el menor número de fracciones.
- f. En el caso de alguna excepción, deberá ser justificada.

#### **Compacidad**

##### **Criterio 5**

En la delimitación de los Distritos se procurará obtener la mayor compacidad, esto es, que los límites de los Distritos tengan una forma geométrica lo más cercana a un polígono regular.

##### **Regla operativa del criterio 5**

Se aplicará una fórmula matemática que optimice la compacidad geométrica de los Distritos a conformar.

#### **Tiempos de traslado**

##### **Criterio 6**

Se construirán Distritos buscando facilitar el traslado en su interior, tomando en consideración los tiempos de traslado entre las cabeceras municipales y, de ser posible, comunidades de más de 2,500 habitantes.

##### **Regla operativa del criterio 6**

- a. Se tomarán en cuenta los tiempos de traslado entre las cabeceras municipales, estimados a partir de la Red Nacional de Caminos provista por el INEGI.
- b. Se calculará un tiempo de traslado de corte por entidad. Dos Municipios se considerarán como no vecinos, si el tiempo de traslado entre ellos es mayor que el tiempo de corte.
- c. El inciso anterior, no operará en caso de que en la conformación del Distrito queden Municipios aislados.

#### **Continuidad geográfica**

##### **Criterio 7**

Los Distritos tendrán continuidad geográfica tomando en consideración los límites geo-electorales aprobados por el Instituto Nacional Electoral.

##### **Regla operativa del criterio 7**

- a. Se identificarán las unidades geográficas (secciones y/o Municipios) que presenten discontinuidades territoriales en su conformación.
- b. Se agruparán territorialmente las unidades geográficas que presenten discontinuidad, salvo que dicho agrupamiento impida formar Distritos dentro del rango de desviación poblacional permisible.

#### **Factores socioeconómicos y accidentes geográficos**

##### **Criterio 8**

Esta hoja forma parte del documento de análisis y evaluación que realiza el Comité Técnico del Escenario Final de distritación local de Nuevo León
--

*Sobre los escenarios propuestos por la Dirección Ejecutiva del Registro Federal de Electores, podrán considerarse factores socioeconómicos y accidentes geográficos que modifiquen los escenarios, siempre y cuando:*

- a. *Se cumplan todos los criterios anteriores; y*
- b. *Se cuente con el consenso de la Comisión Nacional de Vigilancia.*

Es importante precisar que los criterios y reglas operativas para formular los estudios y proyectos para la división de las entidades federativas con Procesos Electorales Locales 2015-2016 y 2016-2017, serán aplicados en el orden en que se enuncian, de conformidad con la matriz donde se determina su jerarquía, posibilidad de modelarse y restricciones en el modelo matemático propuesto, procurando la aplicación integral de los mismos.

Con la finalidad de generar una mayor certeza al proceso de distritación en la fase de presentación de propuestas de mejora al Primer y Segundo escenarios cuando sean sometidos a consideración de los Partidos Políticos a nivel Comisión Nacional de Vigilancia, Comisión Local de Vigilancia y Organismo Público Local Electoral, la Dirección Ejecutiva del Registro Federal de Electores, con la asesoría del Comité Técnico para el Seguimiento y Evaluación de los Trabajos de Distritación estableció unas Reglas para la conformación de una propuesta de escenario de distritación y unos Criterios de evaluación de dichas propuestas.

#### **I. Reglas para la conformación de una propuesta de escenario de Distritación Electoral Local o Federal.**

1. Cada partido político, en el ámbito de la Comisión Nacional de Vigilancia (CNV) o de cada Comisión Local de Vigilancia (CLV) en donde esté acreditado, tendrá derecho a presentar una propuesta de escenario en cada una de las instancias mencionadas. Para el caso de la distritación electoral local, cada partido político acreditado ante el Organismo Público Local Electoral (OPLE) podrá presentar una propuesta.
2. En el caso de que algún partido político presente varias propuestas de escenarios en la CNV, en la CLV o en el OPLE, sólo se evaluará al de menor valor en la función de costo.
3. Se deberán observar los criterios y las reglas operativas para la distritación federal y local que fueron aprobados por el Consejo General.
4. Se podrán generar agrupaciones de municipios (tipologías) diferentes a las propuestas del Primer Escenario, siempre y cuando se respeten las reglas de agrupamiento y los criterios de distritación aprobados por el Consejo General.

5. Es posible construir escenarios moviendo secciones, grupos de secciones y municipios completos. Todo movimiento deberá acompañarse de los argumentos que justifiquen la mejora a la distritación de la entidad.
6. Los parámetros de ponderación y calibración de la función de costo, utilizados para la construcción de escenarios, se preservarán para la evaluación de los mismos.
7. Se podrá utilizar cualquier semilla para generar un escenario.
8. El valor de la función de costo a evaluarse para los escenarios propuestos, será el que resulte del uso de los Sistemas de Distritación compilados tanto para la Distritación Electoral Federal como para la Distritación Local según sea el caso.

## **II. Criterios de Evaluación de una propuesta de escenario de Distritación Electoral Local o Federal.**

1. En el caso en donde se haya generado una nueva tipología, primeramente, se procederá a evaluar ésta bajo los siguientes criterios:
  - a) Se identificará en su caso el número de distritos integrados a partir de fracciones municipales. Se dice que un distrito está integrado por fracciones municipales, si contiene secciones de dos o más municipios y algún (algunos) municipio(s) no está(n) completo(s) dentro del distrito.
  - b) Se evaluará el escenario propuesto, de acuerdo al número de fracciones municipales en los distritos. Se preferirá el que contenga el menor número de fracciones.
  - c) En caso de empate en el número de fracciones municipales entre propuestas de escenarios con diferentes tipologías, se preferirá aquella cuyo escenario presente un menor valor en la función de costo.
2. Una vez evaluada la tipología, el escenario que se considerará será el que presente el menor valor en la función de costo y que cumpla con los criterios y las reglas operativas aprobados por el Consejo General.
3. La Dirección Ejecutiva podrá construir el siguiente escenario con base en las observaciones y opiniones presentadas y las recomendaciones del Comité Técnico para el Seguimiento y Evaluación de los Trabajos de Distritación, siempre y cuando



cumpla con los criterios y las reglas operativas aprobados por el Consejo General. Este escenario se hará del conocimiento de la Comisión Nacional de Vigilancia.

4. En el caso de que dos o más escenarios presenten el mismo valor de la función de costo, se seleccionará aquel que tenga la menor desviación poblacional, respecto de la población media estatal.
5. En el caso de que persista el empate, el procedimiento de desempate será por su nivel de cumplimiento de los criterios de distritación en el orden establecido en el acuerdo del Consejo General.

Por las consideraciones expuestas, y con la finalidad de que la Dirección Ejecutiva del Registro Federal de Electores emita el Escenario Final de Distritación Local, con fundamento en el Acuerdo INE/CG48/2014 y el Acuerdo INE/JGE104/2016, este Comité Técnico procede a realizar el siguiente análisis y evaluación:

### I. Datos del Escenario Final.

En el siguiente cuadro se presentan los datos que describen las características del escenario y en donde se observa que los componentes enlistados cumplen con los criterios aprobados por el Consejo General del INE:

Nuevo León	Función de Costo	Desviación Poblacional	Compacidad Geométrica	Distritos fuera de rango	Distritos Indígenas
Escenario Final	7.678207	2.196730	5.481477	NO	0

### II. Documentación adicional.

En el Anexo 1 se incorporan los dictámenes del Comité a las observaciones de los partidos políticos al Primer y Segundo escenarios de distritación.

### III. Análisis.

Para atender la integración del Escenario Final, fue necesario analizar su configuración para constatar que atendiera cada uno de los criterios de distritación aprobados, considerando:

- a) Equilibrio poblacional,
- b) Composición de distritos con Municipios de población indígena,
- c) Integridad municipal,
- d) Compacidad,
- e) Tiempos de traslado,
- f) Continuidad geográfica, y
- g) Accidentes geográficos.

El resultado del citado análisis permitió establecer lo siguiente:

- 1) Se comprobó que la construcción del escenario presentado, cumplió con el **criterio número 1**. Toda vez que se integra con polígonos de 26 demarcaciones distritales tal como lo marca el texto vigente de la Constitución Política del Estado de Nuevo León.
- 2) Se verificó que numéricamente todas las delimitaciones territoriales, cumplieran con el **criterio número 2**. Es decir, que la desviación poblacional de cada Distrito con respecto a la población media estatal, tuviera como máximo  $\pm 15\%$ . Las desviaciones poblacionales de los polígonos propuestos oscilan entre el  $+9.96\%$  como máxima y el  $-6.16\%$  como mínima, tal como lo demuestra el siguiente cuadro:

DISTRITACIÓN: 19 NUEVO LEON							
							Información
							Distritos
<input type="checkbox"/>	No	% D Media	Población	+/- Pob	Poblacional	Compacidad	Tiempo Prom
<input type="checkbox"/>	25	9.96%	196,797	17,818	0.440477	0.158094	00:11
<input type="checkbox"/>	26	9.08%	195,238	16,259	0.366768	0.274979	00:00
<input type="checkbox"/>	3	7.52%	192,441	13,462	0.251433	0.535091	01:26
<input type="checkbox"/>	5	4.80%	187,569	8,590	0.102373	0.415883	00:31
<input type="checkbox"/>	6	4.14%	186,382	7,403	0.076034	0.098797	00:00
<input type="checkbox"/>	2	4.11%	186,334	7,355	0.075052	0.531203	01:28
<input type="checkbox"/>	4	3.37%	185,014	6,035	0.050529	0.599537	02:21
<input type="checkbox"/>	1	3.10%	184,519	5,540	0.042580	0.281896	00:28
<input type="checkbox"/>	14	1.10%	180,953	1,974	0.005406	0.080774	00:00
<input type="checkbox"/>	24	-0.31%	178,428	-551	0.000421	0.096712	00:00
<input type="checkbox"/>	23	-0.94%	177,291	-1,688	0.003954	0.087461	00:00
<input type="checkbox"/>	15	-1.07%	177,061	-1,918	0.005105	0.333116	00:00
<input type="checkbox"/>	22	-1.22%	176,787	-2,192	0.006667	0.104563	00:00
<input type="checkbox"/>	11	-1.50%	176,286	-2,693	0.010063	0.020568	00:00
<input type="checkbox"/>	17	-2.03%	175,349	-3,630	0.018284	0.278663	00:00
<input type="checkbox"/>	12	-2.08%	175,259	-3,720	0.019201	0.286310	00:00
<input type="checkbox"/>	13	-2.20%	175,048	-3,931	0.021441	0.219911	00:00
<input type="checkbox"/>	18	-2.64%	174,262	-4,717	0.030873	0.110247	00:00
<input type="checkbox"/>	16	-2.68%	174,177	-4,802	0.031995	0.062573	00:00
<input type="checkbox"/>	21	-2.69%	174,157	-4,822	0.032262	0.081056	00:00
<input type="checkbox"/>	19	-2.99%	173,620	-5,359	0.039848	0.054275	00:17
<input type="checkbox"/>	20	-3.54%	172,645	-6,334	0.055666	0.152984	00:00
<input type="checkbox"/>	10	-4.34%	171,206	-7,773	0.083831	0.253103	00:00
<input type="checkbox"/>	8	-5.34%	169,413	-9,566	0.126966	0.138209	00:00
<input type="checkbox"/>	9	-5.42%	169,270	-9,709	0.130790	0.135311	00:00
<input type="checkbox"/>	7	-6.16%	167,952	-11,027	0.168709	0.090162	00:00
Componente	Ponderador	Costo					
Poblacional	1.0	2.196730					
Compacidad	0.5	5.481477					
Total		7.678207					

- 3) Se confirmó que ninguno de los municipios que integran a la entidad, contiene el porcentaje de población indígena (40% o más) que señala el criterio número 3.
- 4) El Escenario Final cumple a cabalidad con lo que se señala en el criterio número 4 al observarse que en el desarrollo de la propuesta se llevaron a cabo las siguientes acciones:
  - a) Delimitación de polígonos con equilibrio demográfico en aquellos municipios que por sí solos pueden contener uno o más distritos.
  - b) Configuración de demarcaciones distritales con municipios colindantes, que debido a su densidad poblacional debieron ser agrupados.

El siguiente cuadro muestra la integración de los distritos en la entidad.

<b>Municipios</b>			
<b>Distrito</b>	<b>Total</b>	<b>Completo(s)</b>	<b>Fraccionado(s)</b>
1	5	Abasolo, Carmen, García, Hidalgo, Mina	
2	11	Agualeguas, Anáhuac, Bustamante, Ciénega de Flores, Gral. Zuazua, Lampazos de Naranjo, Paras, Sabinas Hidalgo, Salinas Victoria, Vallecillo, Villaldama	
3	13	Cerralvo, China, Dr. Coss, Gral. Bravo, Gral. Terán, Gral. Treviño, Higuera, Hualahuises, Linares, Los Aldamas, Los Herreras, Melchor Ocampo, Montemorelos	
4	9	Allende, Aramberri, Dr. Arroyo, Galeana, Gral. Zaragoza, Iturbide, Mier y Noriega, Rayones, Santiago	
5	6	Cadereyta Jiménez, Dr. González, Los Ramones, Marín, Pesquería	Benito Juárez
6	1	Benito Juárez	
7	1	Guadalupe	
8	1	Guadalupe	
9	1	Guadalupe	
10	1	Guadalupe	
11	1	Apodaca	
12	1	Apodaca	
13	1	Apodaca	
14	1	Gral. Escobedo	
15	1	Gral. Escobedo	
16	1	Monterrey	
17	1	Monterrey	
18	1	Monterrey	
19	2		Monterrey, San Nicolás de los Garza
20	1	Monterrey	
21	1	Monterrey	

Municipios			
Distrito	Total	Completo(s)	Fraccionado(s)
22	1	Monterrey	
23	1	San Nicolás de los Garza	
24	1	San Nicolás de los Garza	
25	2	San Pedro Garza García	Santa Catarina
26	1	Santa Catarina	

- 5) Para confirmar el propósito fundamental del criterio número 5, se consideró la proporción de los distritos que el sistema arrojó. Implícitamente el criterio hace referencia a que los componentes de compacidad son favorables mientras más se acerquen a cero. Los datos del escenario consignan que citados elementos de compacidad van desde 0.599537, la menos afortunada en el distrito señalado con el número 4, hasta la mejor que corresponde al distrito con el número 11, en donde el componente de compacidad se establece en tan solo 0.020568.

DISTRITACIÓN: 19 NUEVO LEON							
Información							
Distritos							
No	% D Media	Población	+/- Pob	Poblacional	Compacidad	Tiempo Prom	
4	3.37%	185,014	6,035	0.050529	0.599537	02:21	
3	7.52%	192,441	13,462	0.251433	0.535091	01:26	
2	4.11%	186,334	7,355	0.075052	0.531203	01:28	
5	4.80%	187,569	8,590	0.102373	0.415883	00:31	
15	-1.07%	177,061	-1,918	0.005105	0.333116	00:00	
12	-2.08%	175,259	-3,720	0.019201	0.286310	00:00	
1	3.10%	184,519	5,540	0.042580	0.281896	00:28	
17	-2.03%	175,349	-3,630	0.018284	0.278663	00:00	
26	9.08%	195,238	16,259	0.366768	0.274979	00:00	
10	-4.34%	171,206	-7,773	0.083831	0.253103	00:00	
13	-2.20%	175,048	-3,931	0.021441	0.219911	00:00	
25	9.96%	196,797	17,818	0.440477	0.158094	00:11	
20	-3.54%	172,645	-6,334	0.055666	0.152984	00:00	
8	-5.34%	169,413	-9,566	0.126966	0.138209	00:00	
9	-5.42%	169,270	-9,709	0.130790	0.135311	00:00	
18	-2.64%	174,262	-4,717	0.030873	0.110247	00:00	
22	-1.22%	176,787	-2,192	0.006667	0.104563	00:00	
6	4.14%	186,382	7,403	0.076034	0.098797	00:00	
24	-0.31%	178,428	-551	0.000421	0.096712	00:00	
7	-6.16%	167,952	-11,027	0.168709	0.090162	00:00	
23	-0.94%	177,291	-1,688	0.003954	0.087461	00:00	
21	-2.69%	174,157	-4,822	0.032262	0.081056	00:00	
14	1.10%	180,953	1,974	0.005406	0.080774	00:00	
16	-2.68%	174,177	-4,802	0.031995	0.062573	00:00	
19	-2.99%	173,620	-5,359	0.039848	0.054275	00:17	
11	-1.50%	176,286	-2,693	0.010063	0.020568	00:00	
Componente	Ponderador	Costo					
Poblacional	1.0	2.196730					
Compacidad	0.5	5.481477					
Total		7.678207					

Esta hoja forma parte del documento de análisis y evaluación que realiza el Comité Técnico del Escenario Final de distritación local de Nuevo León

A partir del análisis, se concluyó que el escenario presentado, cumple con el citado criterio.

- 6) En referencia a la importancia que reviste los tiempos de traslado al interior de los distritos tal como lo enuncia el criterio número 6, se observó que el citado escenario, los tiempos de traslado fueron considerados de acuerdo a las reglas, motivo por el cual se considera que también se cumple con el criterio.
- 7) En la composición de las demarcaciones distritales propuestas, se observó que todos los casos presentan la característica de ser colindantes en sus diferentes unidades geográficas de integración y vinculación (municipios y secciones electorales). Motivo por el cual se consideró que el principio de continuidad geográfica señalado en el criterio número 7 se cumple.

#### **IV. Evaluación y procedencia técnica**

En opinión de los integrantes del Comité Técnico para el Seguimiento y Evaluación de los Trabajos de Distritación, en la propuesta de demarcación de distritos electorales locales del Escenario Final para Nuevo León, se cumple con:

- a) Los principios señalados en los Criterios aprobados por el Consejo General del INE.
- b) Sus reglas operativas,
- c) Las reglas para la conformación de las propuestas de escenarios de distritación.
- d) Los criterios de evaluación.



**Miembros del Comité Técnico para el Seguimiento y Evaluación  
de los Trabajos de Distritación**

Dr. Miguel Ángel Gutiérrez Andrade  
Integrante del Comité Técnico

Act. Juan Manuel Herrero Álvarez  
Integrante del Comité Técnico

C. Rodrigo Morales Manzanares  
Integrante del Comité Técnico

Dr. Manuel Ordorica Mellado  
Integrante del Comité Técnico

Dra. Celia Palacios Mora  
Integrante del Comité Técnico



# ANEXO 1





## **ANÁLISIS Y EVALUACIÓN DE LAS OBSERVACIONES PRESENTADAS POR LOS PARTIDOS POLÍTICOS Y DE LAS OPINIONES DE LAS INSTITUCIONES REPRESENTATIVAS DE LOS PUEBLOS Y COMUNIDADES INDÍGENAS AL PRIMER ESCENARIO DE DISTRITACIÓN LOCAL QUE REALIZA EL COMITÉ TÉCNICO PARA EL SEGUIMIENTO Y EVALUACIÓN DE LOS TRABAJOS DE DISTRITACIÓN PARA EL ESTADO DE NUEVO LEÓN**

### **ANTECEDENTES**

1. El 10 de febrero de 2014, se publicó en el Diario Oficial de la Federación, el Decreto por el que se reforman, adicionan y derogan diversas disposiciones de la Constitución Política de los Estados Unidos Mexicanos, en materia política-electoral.
2. El 4 de abril de 2014, el Consejero Presidente, las y los Consejeros Electorales, rindieron protesta constitucional, con lo que se integró este Consejo General, dando formal inicio a los trabajos del Instituto Nacional Electoral.
3. El 23 de mayo de 2014, se publicó en el Diario Oficial de la Federación, el Decreto por el que se expidió la Ley General de Instituciones y Procedimientos Electorales; y se reformaron y adicionaron diversas disposiciones de la Ley General del Sistema de Medios de Impugnación en Materia Electoral, de la Ley Orgánica del Poder Judicial de la Federación y de la Ley Federal de Responsabilidades Administrativas de los Servidores Públicos, mismo que abrogó al Código Federal de Instituciones y Procedimientos Electorales.
4. El 20 de junio de 2014, el Consejo General del Instituto Nacional Electoral, mediante Acuerdo INE/CG48/2014, se pronunció sobre la demarcación geográfica en las entidades federativas con Proceso Electoral Local 2014-2015, en el sentido de que con base en los plazos que contempla la reforma constitucional y legal, no es posible realizar las actividades necesarias para efectuar cambios a su distritación actual.

Asimismo, en el punto Cuarto del Acuerdo referido en el párrafo que precede, dispuso que la Junta General Ejecutiva del Instituto Nacional Electoral, iniciara los proyectos para la demarcación territorial de la geografía electoral nacional, en términos de la nueva legislación.

5. El 19 de noviembre de 2014, el Consejo General del Instituto Nacional Electoral, mediante Acuerdo INE/CG258/2014 aprobó la creación del "Comité Técnico para el Seguimiento y Evaluación de los Trabajos de Distritación", como Instancia de Asesoría Técnico-Científica de este Instituto para el desarrollo de actividades o programas que le sean conferidas en materia de redistribución federal y local.

Esta hoja forma parte del documento de análisis y evaluación que realiza el Comité Técnico de las observaciones presentadas por los partidos políticos y de las opiniones de las instituciones representativas de los pueblos y comunidades indígenas al Primer Escenario de distritación de Nuevo León

El Punto Segundo, inciso c) del Acuerdo referido en el párrafo anterior, señaló como atribución del Comité Técnico para el Seguimiento y Evaluación de los Trabajos de Distritación, analizar la propuesta de criterios a utilizarse en la realización de los estudios y proyectos para la delimitación territorial de los Distritos Electorales en las entidades federativas, que será sometida a la consideración de este Consejo General.

6. El 26 de marzo de 2015, la Junta General Ejecutiva de este Instituto, mediante Acuerdo INE/JGE45/2015, aprobó el Plan de Trabajo del Proyecto de Distritación para las entidades federativas con Procesos Electorales Locales 2015-2016 y 2016-2017.
7. El 15 de abril de 2015, el Consejo General del Instituto Nacional Electoral, mediante Acuerdo INE/CG195/2015 aprobó los criterios y reglas operativas que deberán aplicarse para el análisis y la delimitación territorial de los Distritos en las entidades federativas previo a sus respectivos Procesos Electorales Locales, con base en el último censo general de población realizado por el Instituto Nacional de Estadística Geografía e Informática en el año 2010.
8. El 30 de abril de 2015, la Comisión del Registro Federal de Electores del Consejo General del Instituto Nacional Electoral, aprobó la matriz que establece la jerarquía de los criterios y su participación en el modelo matemático para su aplicación integral en la delimitación de los distritos electorales locales, en cumplimiento del Acuerdo INE/CG195/2015.
9. El 24 de junio de 2015, el Consejo General del Instituto Nacional Electoral aprobó la demarcación territorial de los distritos electorales locales en que se dividen las entidades federativas de Aguascalientes, Durango, Baja California, Tamaulipas y Zacatecas, mediante los acuerdos INE/CG400/2015, INE/CG401/2015, INE/CG402/2015, INE/CG403/2015 e INE/CG404/2015.
10. El 13 de julio de 2015, el Consejo General del Instituto Nacional Electoral aprobó la demarcación territorial de los distritos electorales locales en que se dividen las entidades federativas de Sinaloa y Veracruz, mediante los acuerdos INE/CG411/2015 e INE/CG412/2015.
11. El 2 de septiembre de 2015, el Consejo General del Instituto Nacional Electoral aprobó la demarcación territorial de los distritos electorales locales en que se dividen las entidades federativas de Tlaxcala, Chihuahua, Hidalgo y Oaxaca, mediante los acuerdos INE/CG824/2015, INE/CG825/2015, INE/CG826/2015 e INE/CG827/2015.
12. El 30 de octubre de 2015, el Consejo General del Instituto Nacional Electoral aprobó la demarcación territorial de los distritos electorales en que se dividen las entidades federativas de Puebla y Quintana Roo, mediante los acuerdos INE/CG925/2015 e INE/CG926/2015.



13. El 26 de noviembre de 2015, el Consejo General del Instituto Nacional Electoral aprobó la demarcación territorial de los distritos electorales en que se dividen las entidades federativas de Coahuila y Nayarit, mediante los acuerdos INE/CG990/2015 e INE/CG989/2015.
14. En sesión pública celebrada el 28 de octubre de 2015, los Magistrados que integran la Sala Superior del Tribunal Electoral del Poder Judicial de la Federación, aprobaron por unanimidad de votos, la jurisprudencia 37/2015 cuyo rubro es: "CONSULTA PREVIA A COMUNIDADES INDÍGENAS. DEBE REALIZARSE POR AUTORIDADES ADMINISTRATIVAS ELECTORALES DE CUALQUIER ORDEN DE GOBIERNO, CUANDO EMITAN ACTOS SUSCEPTIBLES DE AFECTAR SUS DERECHOS", ordenando su notificación y respectiva publicación.
15. El 4 de noviembre de 2015, la Sala Superior del Tribunal Electoral del Poder Judicial de la Federación, notificó vía correo electrónico la Jurisprudencia 37/2015, referida en el antecedente que precede.
16. El 26 de febrero de 2016, el Consejo General del Instituto Nacional Electoral, mediante Acuerdo INE/CG93/2016 aprobó el protocolo para la consulta a pueblos y comunidades indígenas en materia de distritación electoral.
17. El 26 de noviembre de 2015, el Consejo General del Instituto Nacional Electoral, mediante Acuerdo INE/CG991/2015 aprobó los Catálogos de municipios y secciones que conforman el marco geográfico electoral de la entidad federativa de Nuevo León, como insumo para la generación de los escenarios de distritación local.
18. El 25 de abril de 2016, la Junta General Ejecutiva de este Instituto, mediante Acuerdo INE/JGE104/2016, aprobó el Plan de Trabajo del Proyecto de Distritación Local y Federal 2016 - 2017, en el que se establece que en el Bloque 1 de entidades federativas a distritar quedaron incluidas las de Baja California Sur, Colima, Nuevo León y México.

## NORMATIVIDAD APLICABLE

Son aplicables los artículos 1, párrafo segundo; 2, párrafos primero, segundo, tercero y cuarto; apartado B, párrafos primero y segundo, fracción IX, párrafo primero; 41, párrafo segundo, base V, apartado A, párrafos primero y segundo; apartado B, inciso a), numeral 2; 52; 53; 116, párrafo 2, fracción II y Tercero Transitorio del Decreto por el que se adiciona un segundo y tercer párrafo al artículo 1 y se reforma el artículo 2 de la Constitución Política de los Estados Unidos Mexicanos; 3; 8 numeral 2, inciso d) y 19 de la Declaración de las Naciones Unidas sobre los Derechos de los Pueblos Indígenas; 2, párrafo uno; 4; 6 numerales uno y dos; 7 párrafo tres del Convenio 169 de la Organización Internacional del

Esta hoja forma parte del documento de análisis y evaluación que realiza el Comité Técnico de las observaciones presentadas por los partidos políticos y de las opiniones de las instituciones representativas de los pueblos y comunidades indígenas al Primer Escenario de distritación de Nuevo León

Trabajo sobre Pueblos Indígenas y Tribales; Jurisprudencia 37/2015 sobre Consulta previa a comunidades indígenas debe realizarse por autoridades administrativas electorales de cualquier orden de gobierno, cuando emitan actos susceptibles de afectar sus derechos del Tribunal Electoral del Poder Judicial de la Federación; 29; 30, párrafos primero, incisos a), c) y f) y segundo; 31, párrafo primero; 32, párrafo primero, inciso a), fracción II y III; 34, párrafo primero, inciso a); 35; 42, párrafo décimo; 44, párrafo primero, incisos l), gg), hh) y jj); 54, párrafo 1, incisos g) y h) y 214, párrafos 1, 2 y 3 de la Ley General de Instituciones y Procedimientos Electorales; 46, párrafo segundo de la Constitución Política del Estado Libre y Soberano de Nuevo León; 179 de la Ley Electoral para el Estado de Nuevo León; los Acuerdos CG130/2014, INE/CG48/2014, INE/CG177/2014, INE/CG258/2014, INE/CG195/2015 e INE/CG991/2015 del Consejo General y el Acuerdo INE/JGE45/2015 de la Junta General Ejecutiva.

## CONSIDERACIONES

La dinámica demográfica del país y de conformidad con la reforma político-electoral, el Instituto Nacional Electoral tiene como nuevas atribuciones, entre otras, la de conformar y actualizar la geografía electoral, así como el diseño y determinación de los distritos electorales y división del territorio en secciones electorales, acorde a lo que establece la Constitución Política de los Estados Unidos Mexicanos, la Ley General de Instituciones y Procedimientos Electorales, Constituciones y leyes locales de las entidades federativas del país. Esta actividad debe cumplir tres principales objetivos:

- a. Organizar territorialmente los distritos electorales locales con base en el último Censo General de Población, para dar cumplimiento con lo dispuesto en los artículos 53 y 116, párrafo 2, fracción II de nuestra Carta Magna.
- b. Garantizar una representación política equilibrada de los habitantes del país en cada distrito electoral uninominal.
- c. Considerar para la creación de la nueva geografía electoral local las propuestas que las representaciones partidistas en las Comisiones Nacional y Locales de Vigilancia y los Organismos Públicos Locales, realicen a los escenarios formulados por la Dirección Ejecutiva del Registro Federal de Electores y el Comité, siempre y cuando cumplan con los criterios aprobados por el Consejo General.

Para cumplir dichos objetivos, a propuesta de la Comisión del Registro Federal de Electores, el Consejo General del Instituto Nacional Electoral aprobó mediante el Acuerdo INE/CG195/2015, los criterios y reglas operativas para formular los estudios y proyectos para la división de las entidades federativas en los distritos electorales uninominales locales, siendo estos los siguientes:

Esta hoja forma parte del documento de análisis y evaluación que realiza el Comité Técnico de las observaciones presentadas por los partidos políticos y de las opiniones de las instituciones representativas de los pueblos y comunidades indígenas al Primer Escenario de distritación de Nuevo León

## CRITERIOS PARA LAS DISTRITACIONES LOCALES Y SUS REGLAS OPERATIVAS

### **Equilibrio poblacional**

#### **CrITERIO 1**

Para determinar el número de Distritos que tendrá la entidad federativa en cuestión, se cumplirá lo dispuesto en la Constitución Estatal respectiva y el Estatuto del Gobierno del Distrito Federal.

#### **Regla operativa del criterio 1**

Se cumplirá lo dispuesto en el texto de la Constitución Estatal respectiva y el Estatuto del Gobierno del Distrito Federal, respecto al número de diputados de mayoría relativa, que se establezcan en el texto constitucional respectivo.

#### **CrITERIO 2**

Para determinar el número de habitantes que tendrá cada Distrito, se utilizarán los resultados del Censo de Población y Vivienda 2010, publicados por el Instituto Nacional de Estadística y Geografía (INEGI) para la entidad federativa en cuestión y se dividirá a la población total de la entidad, entre el número de Distritos a conformar. El resultado de este cociente será la población media estatal.

#### **Regla operativa del criterio 2**

- a. La población media estatal se calculará de acuerdo con la siguiente fórmula:

$$\text{Población media estatal} = \frac{\text{Población total estatal del Censo 2010}}{\text{Número de distritos a conformar}}$$

- b. Se procurará que la población de cada Distrito Electoral sea lo más cercana a la población media estatal.
- c. En este procedimiento, la aplicación de los criterios se realizará de acuerdo al orden de su enunciación, procurando la aplicación integral de los mismos.
- d. Se permitirá que la desviación poblacional de cada Distrito con respecto a la población media estatal, sea como máximo de  $\pm 15\%$ . Cualquier excepción a esta regla deberá ser justificada.

### **Distritos integrados con Municipios de población indígena.**

#### **CrITERIO 3**

De acuerdo a la información provista y a la definición establecida por la Comisión Nacional para el Desarrollo de los Pueblos Indígenas (CDI), cuando sea factible, se conformarán los Distritos con Municipios que cuenten con 40% o más de población indígena.

#### **Regla operativa del criterio 3**

- a. De la información provista por la CDI, se identificarán los Municipios con 40% o más de población indígena.
- b. Los Municipios con 40% o más de población indígena que sean colindantes entre sí serán agrupados.
- c. Se sumará la población total de las agrupaciones de Municipios con 40% o más. En caso de que la suma de la población de la agrupación sea mayor a la población media estatal más de 15%, se dividirá la agrupación municipal para integrar Distritos dentro del margen permitido, procurando incorporar los Municipios con mayor proporción de población indígena.
- d. En el caso de que sea necesario integrar un Municipio no indígena, se preferirá al Municipio con mayor proporción de población indígena.

Esta hoja forma parte del documento de análisis y evaluación que realiza el Comité Técnico de las observaciones presentadas por los partidos políticos y de las opiniones de las instituciones representativas de los pueblos y comunidades indígenas al Primer Escenario de distritación de Nuevo León

### **Integridad municipal**

#### **Criterio 4**

Los Distritos se construirán preferentemente con Municipios completos.

#### **Regla operativa del criterio 4**

- a. Para integrar los Distritos se utilizará la división municipal vigente de acuerdo al marco geo-electoral que apruebe el Consejo General del Instituto Nacional Electoral. La unidad de agregación mínima será la sección electoral.
- b. Se identificarán aquellos Municipios cuya población sea suficiente para conformar uno o más Distritos enteros, respetando la desviación máxima poblacional de  $\pm 15\%$  respecto a la población media estatal y privilegiando la menor desviación poblacional.
- c. Se agruparán Municipios vecinos para conformar Distritos, sin que se comprometa el rango máximo de  $\pm 15\%$  de desviación respecto a la población media estatal, privilegiando aquellas agrupaciones que tengan la menor desviación poblacional.
- d. Se unirán Municipios que excedan el rango máximo de  $\pm 15\%$  de desviación respecto a la población media estatal y que agrupados con un sólo vecino, conformen un número entero de Distritos. En caso de existir varias posibilidades, se elegirá al Municipio vecino cuya población determine a la agrupación con la menor desviación poblacional.
- e. En los casos en que se deban integrar Distritos Electorales a partir de fracciones municipales, se procurará involucrar el menor número de fracciones.
- f. En el caso de alguna excepción, deberá ser justificada.

### **Compacidad**

#### **Criterio 5**

En la delimitación de los Distritos se procurará obtener la mayor compacidad, esto es, que los límites de los Distritos tengan una forma geométrica lo más cercana a un polígono regular.

#### **Regla operativa del criterio 5**

Se aplicará una fórmula matemática que optimice la compacidad geométrica de los Distritos a conformar.

### **Tiempos de traslado**

#### **Criterio 6**

Se construirán Distritos buscando facilitar el traslado en su interior, tomando en consideración los tiempos de traslado entre las cabeceras municipales y, de ser posible, comunidades de más de 2,500 habitantes.

#### **Regla operativa del criterio 6**

- a. Se tomarán en cuenta los tiempos de traslado entre las cabeceras municipales, estimados a partir de la Red Nacional de Caminos provista por el INEGI.
- b. Se calculará un tiempo de traslado de corte por entidad. Dos Municipios se considerarán como no vecinos, si el tiempo de traslado entre ellos es mayor que el tiempo de corte.
- c. El inciso anterior, no operará en caso de que en la conformación del Distrito queden Municipios aislados.

### **Continuidad geográfica**

#### **Criterio 7**

Esta hoja forma parte del documento de análisis y evaluación que realiza el Comité Técnico de las observaciones presentadas por los partidos políticos y de las opiniones de las instituciones representativas de los pueblos y comunidades indígenas al Primer Escenario de distritación de Nuevo León



Los Distritos tendrán continuidad geográfica tomando en consideración los límites geo-electorales aprobados por el Instituto Nacional Electoral.

**Regla operativa del criterio 7**

- a. Se identificarán las unidades geográficas (secciones y/o Municipios) que presenten discontinuidades territoriales en su conformación.
- b. Se agruparán territorialmente las unidades geográficas que presenten discontinuidad, salvo que dicho agrupamiento impida formar Distritos dentro del rango de desviación poblacional permisible.

**Factores socioeconómicos y accidentes geográficos**

**Criterio 8**

Sobre los escenarios propuestos por la Dirección Ejecutiva del Registro Federal de Electores, podrán considerarse factores socioeconómicos y accidentes geográficos que modifiquen los escenarios, siempre y cuando:

- a. Se cumplan todos los criterios anteriores; y
- b. Se cuente con el consenso de la Comisión Nacional de Vigilancia.

Es importante precisar que los criterios y reglas operativas para formular los estudios y proyectos para la división de las entidades federativas con Procesos Electorales Locales 2015-2016 y 2016-2017, serán aplicados en el orden en que se enuncian, de conformidad con la matriz donde se determina su jerarquía, posibilidad de modelarse y restricciones en el modelo matemático propuesto, procurando la aplicación integral de los mismos.

Con la finalidad de generar una mayor certeza al proceso de distritación en la fase de presentación de propuestas de mejora al Primery Segundo escenarios cuando sean sometidos a consideración de los Partidos Políticos a nivel Comisión Nacional de Vigilancia, Comisión Local de Vigilancia y Organismo Público Local Electoral, la Dirección Ejecutiva del Registro Federal de Electores, con la asesoría del Comité Técnico para el Seguimiento y Evaluación de los Trabajos de Distritación estableció unas Reglas para la conformación de una propuesta de escenario de distritación y unos Criterios de evaluación de dichas propuestas.

**I. Reglas para la conformación de una propuesta de escenario de Distritación Electoral Local o Federal.**

1. Cada partido político, en el ámbito de la Comisión Nacional de Vigilancia (CNV) o de cada Comisión Local de Vigilancia (CLV) en donde esté acreditado, tendrá derecho a presentar una propuesta de escenario en cada una de las instancias mencionadas. Para el caso de la distritación electoral local, cada partido político acreditado ante el Organismo Público Local Electoral (OPLE) podrá presentar una propuesta.



2. En el caso de que algún partido político presente varias propuestas de escenarios en la CNV, en la CLV o en el OPLE, sólo se evaluará al de menor valor en la función de costo.
3. Se deberán observar los criterios y las reglas operativas para la distritación federal y local que fueron aprobados por el Consejo General.
4. Se podrán generar agrupaciones de municipios (tipologías) diferentes a las propuestas del Primer escenario, siempre y cuando se respeten las reglas de agrupamiento y los criterios de distritación aprobados por el Consejo General.
5. Es posible construir escenarios moviendo secciones, grupos de secciones y municipios completos. Todo movimiento deberá acompañarse de los argumentos que justifiquen la mejora a la distritación de la entidad.
6. Los parámetros de ponderación y calibración de la función de costo, utilizados para la construcción de escenarios, se preservarán para la evaluación de los mismos.
7. Se podrá utilizar cualquier semilla para generar un escenario.
8. El valor de la función de costo a evaluarse para los escenarios propuestos, será el que resulte del uso de los Sistemas de Distritación compilados tanto para la Distritación Electoral Federal como para la Distritación Local según sea el caso.

## **II. Criterios de Evaluación de una propuesta de escenario de Distritación Electoral Local o Federal.**

1. En el caso en donde se haya generado una nueva tipología, primeramente se procederá a evaluar ésta bajo los siguientes criterios:
  - a) Se identificará en su caso el número de distritos integrados a partir de fracciones municipales. Se dice que un distrito está integrado por fracciones municipales, si contiene secciones de dos o más municipios y algún (algunos) municipio(s) no está(n) completo(s) dentro del distrito.
  - b) Se evaluará el escenario propuesto, de acuerdo al número de fracciones municipales en los distritos. Se preferirá el que contenga el menor número de fracciones.

Esta hoja forma parte del documento de análisis y evaluación que realiza el Comité Técnico de las observaciones presentadas por los partidos políticos y de las opiniones de las instituciones representativas de los pueblos y comunidades indígenas al Primer Escenario de distritación de Nuevo León



- c) En caso de empate en el número de fracciones municipales entre propuestas de escenarios con diferentes tipologías, se preferirá aquella cuyo escenario presente un menor valor en la función de costo.
2. Una vez evaluada la tipología, el escenario que se considerará será el que presente el menor valor en la función de costo y que cumpla con los criterios y las reglas operativas aprobados por el Consejo General. La Dirección Ejecutiva podrá construir el siguiente escenario con base en las observaciones y opiniones presentadas y las recomendaciones del Comité Técnico para el Seguimiento y Evaluación de los Trabajos de Distritación, siempre y cuando cumpla con los criterios y las reglas operativas aprobados por el Consejo General. Este escenario se hará del conocimiento de la Comisión Nacional de Vigilancia.
3. En el caso de que dos o más escenarios presenten el mismo valor de la función de costo, se seleccionará aquel que tenga la menor desviación poblacional, respecto de la población media estatal.
4. En el caso de que persista el empate, el procedimiento de desempate será por su nivel de cumplimiento de los criterios de distritación en el orden establecido en el acuerdo del Consejo General.

Por las consideraciones expuestas, y con la finalidad de que la Dirección Ejecutiva del Registro Federal de Electores emita el Segundo Escenario de Distritación, con fundamento en el Acuerdo INE/CG48/2014 y el Acuerdo INE/JGE45/2015, este Comité Técnico procede a realizar el siguiente análisis y evaluación de las observaciones y/o propuestas presentadas por los partidos políticos para el estado de Nuevo León.

#### **I. Propuestas recibidas.**

De manera oficial se recibieron cuatro propuestas de escenarios, integradas por las representaciones partidistas acreditadas ante la Comisión Nacional de Vigilancia y la Comisión Local de Vigilancia del Registro Federal de Electores (**CLV**) en el estado de Nuevo León:

La primera fue integrada por los representantes del Partido Acción Nacional ante la CNV.

La segunda se formó por la representación del Partido Revolucionario Institucional ante CLV.

La tercera por las representaciones de: Partido de la Revolución Democrática, Encuentro Social y Movimiento de Regeneración Nacional ante CLV.

Esta hoja forma parte del documento de análisis y evaluación que realiza el Comité Técnico de las observaciones presentadas por los partidos políticos y de las opiniones de las instituciones representativas de los pueblos y comunidades indígenas al Primer Escenario de distritación de Nuevo León

La cuarta corresponde a la integrada por representantes del Partido Verde Ecologista de México ante CLV.

En el siguiente cuadro se describen las características de las citadas propuestas, incluyéndose los datos del Primer Escenario:

Nuevo León	Función de Costo	Diferencias con Primer Escenario	Desviación Poblacional	Diferencias con Primer Escenario	Compacidad Geométrica	Diferencias con Primer Escenario	Distritos fuera de rango	Distritos Indígenas
Primer Escenario	8.654751	0	3.192005	0	5.462746	0	NO	0
CLV-PVEM	8.654751	0	3.192005	0	5.462746	0	NO	0
CLV-PAN	8.315427	-0.339324	2.860743	-0.331262	5.454684	-0.008062	NO	0
CLV-PRI	8.429245	-0.225506	2.539726	-0.652279	5.889519	0.426773	NO	0
CLV-PRD, MORENA, ES	8.438981	-0.21577	2.44025	-0.751755	5.99873	0.535984	NO	0

## II. Documentación adicional.

- A. Los documentos de la propuesta integrada por representantes del Partido Verde Ecologista de México se incluyen en el Anexo 1
- B. Los documentos de la propuesta integrada por representantes del Partido Acción Nacional se incluyen en el Anexo 2.
- C. Asimismo los correspondientes a la propuesta integrada por representantes del Partido Revolucionario Institucional se incluyen en el Anexo 3.
- D. Los documentos que soportan la propuesta integrada por las representaciones de: Partido de la Revolución Democrática, Encuentro Social y Movimiento de Regeneración Nacional se incluyen en el Anexo 4.



### III. Resultados de la Consulta a la Población Indígena.

El siguiente cuadro muestra los resultados de la participación de los pueblos y comunidades indígenas sobre la consulta.

Entidad	Número de instituciones indígenas representativas que participaron en la Mesa Informativa	Número de instituciones indígenas representativas que dieron respuesta a los cuestionarios de la consulta	Número de instituciones indígenas representativas que manifestaron acuerdo favorable en la ubicación de su comunidad en la integración distrital del primer escenario	Número de instituciones indígenas representativas que manifestaron desacuerdo en la ubicación de su comunidad en la integración distrital del primer escenario
Nuevo León	12	5	4	1

Es conveniente señalar que la opinión en desacuerdo alude específicamente a la posibilidad de ubicar la cabecera del distrito en una localidad que consideran de mayor importancia, aspecto que podrá ser revisado, analizado y dictaminado una vez que sea publicado el escenario final con propuesta de cabeceras distritales para la entidad. La base de datos pormenorizada de la consulta en la entidad **se incluye en el anexo 5**.

### IV. Análisis.

- A. Toda vez que la propuesta de escenario del Partido Verde Ecologista de México resulta idéntica a la generada por la DERFE en el primer escenario, se asume que dicha representación está de acuerdo con la misma.
- B. De acuerdo al documento presentado, la propuesta de escenario construida por el Partido Acción Nacional presenta las siguientes características:
  - a. De acuerdo a los datos que soportan la propuesta, los polígonos distritales se integran de la siguiente manera:

Municipios			
Distrito	Total	Completo(s)	Fraccionado(s)
1	5	Abasolo, Carmen, García, Hidalgo, Mina	

Esta hoja forma parte del documento de análisis y evaluación que realiza el Comité Técnico de las observaciones presentadas por los partidos políticos y de las opiniones de las instituciones representativas de los pueblos y comunidades indígenas al Primer Escenario de distritación de Nuevo León

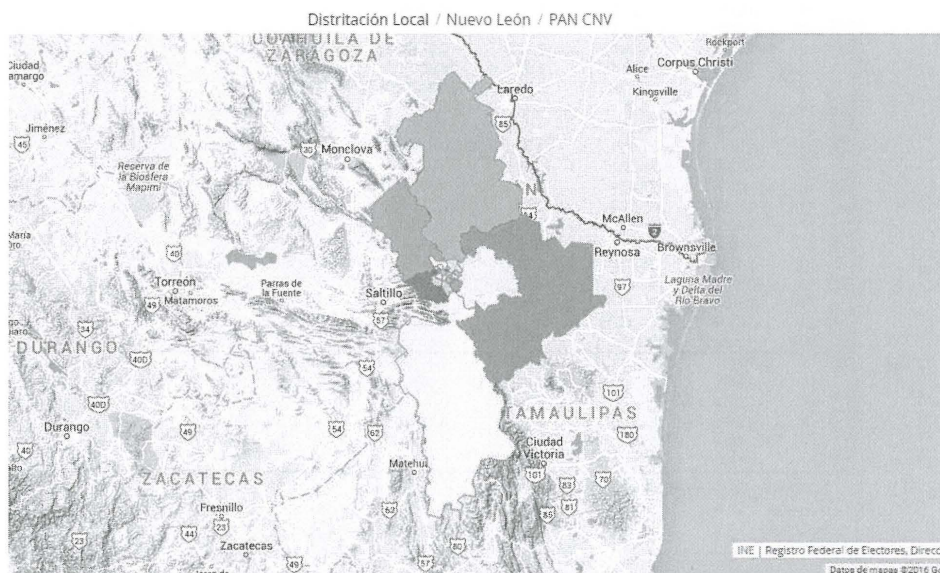
<b>Municipios</b>			
<b>Distrito</b>	<b>Total</b>	<b>Completo(s)</b>	<b>Fraccionado(s)</b>
2	11	Agualeguas, Anáhuac, Bustamante, Ciénega de Flores, Gral. Zuazua, Lampazos de Naranjo, Paras, Sabinas Hidalgo, Salinas Victoria, Vallecillo, Villaldama	
3	13	Cerralvo, China, Dr. Coss, Gral. Bravo, Gral. Terán, Gral. Treviño, Higuera, Hualahuises, Linares, Los Aldamas, Los Herreras, Melchor Ocampo, Montemorelos	
4	9	Allende, Aramberri, Dr. Arroyo, Galeana, Gral. Zaragoza, Iturbide, Mier y Noriega, Rayones, Santiago	
5	6	Cadereyta Jiménez, Dr. Gonzalez, Los Ramones, Marin, Pesquería	Benito Juárez
6	1	Benito Juárez	
7	1	Guadalupe	
8	1	Guadalupe	
9	1	Guadalupe	
10	1	Guadalupe	
11	1	Apodaca	
12	1	Apodaca	
13	1	Apodaca	
14	1	Gral. Escobedo	
15	1	Gral. Escobedo	
16	1	Monterrey	
17	1	Monterrey	
18	1	Monterrey	
19	2		Monterrey, San Nicolás de los Garza
20	1	Monterrey	

Esta hoja forma parte del documento de análisis y evaluación que realiza el Comité Técnico de las observaciones presentadas por los partidos políticos y de las opiniones de las instituciones representativas de los pueblos y comunidades indígenas al Primer Escenario de distritación de Nuevo León



Municipios			
Distrito	Total	Completo(s)	Fraccionado(s)
21	1	Monterrey	
22	1	Monterrey	
23	1	San Nicolás de los Garza	
24	1	San Nicolás de los Garza	
25	2	San Pedro Garza García	Santa Catarina
26	1	Santa Catarina	

En la siguiente imagen se puede apreciar su conformación de manera gráfica:



b. En términos del cumplimiento de los criterios de distritación aprobados por el Consejo General del INE se identificó lo siguiente:

- 1) Se comprobó que la construcción del escenario que se presentó, cumplió con el criterio número 1. Toda vez que se integró con polígonos de 26 demarcaciones distritales tal como lo marca el texto vigente de la Constitución Política del Estado de Nuevo León.

Esta hoja forma parte del documento de análisis y evaluación que realiza el Comité Técnico de las observaciones presentadas por los partidos políticos y de las opiniones de las instituciones representativas de los pueblos y comunidades indígenas al Primer Escenario de distritación de Nuevo León

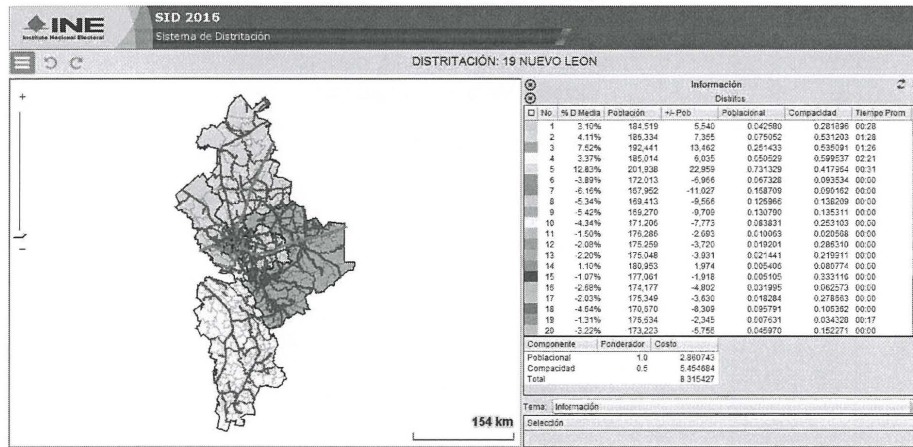
- 2) Las delimitaciones territoriales propuestas, cumplieron con el criterio número 2. Es decir, la desviación poblacional de cada polígono distrital con respecto a la población media estatal, se ubicó dentro de los rangos establecidos del  $\pm 15\%$  tal como lo muestra la siguiente imagen:

DISTRITACIÓN: 19 NUEVO LEON							
Información							
Distritos							
<input type="checkbox"/>	No	% D Media	Población	+/- Pob	Poblacional	Compacidad	Tiempo Prom
	5	12.83%	201,938	-22,959	0.731329	0.417964	00:31
	25	9.96%	196,797	17,818	0.440477	0.158094	00:11
	26	9.08%	195,238	16,259	0.366768	0.274979	00:00
	3	7.52%	192,441	13,462	0.251433	0.535091	01:26
	2	4.11%	186,334	7,355	0.075052	0.531203	01:28
	4	3.37%	185,014	6,035	0.005529	0.599537	02:21
	1	3.10%	184,519	5,540	0.042580	0.261896	00:28
	14	1.10%	180,953	1,974	0.005406	0.080774	00:00
	24	0.94%	180,653	1,674	0.003887	0.095433	00:00
	15	-1.07%	177,061	-1,918	0.005105	0.333116	00:00
	22	-1.22%	176,787	-2,192	0.006667	0.104563	00:00
	19	-1.31%	176,634	-2,345	0.007631	0.034328	00:17
	11	-1.50%	176,286	-2,693	0.010063	0.020568	00:00
	17	-2.03%	175,349	-3,630	0.018284	0.278663	00:00
	12	-2.08%	175,259	-3,720	0.019201	0.286310	00:00
	23	-2.19%	175,066	-3,913	0.021245	0.089673	00:00
	13	-2.20%	175,048	-3,931	0.021441	0.219911	00:00
	16	-2.68%	174,177	-4,802	0.031995	0.062573	00:00
	21	-2.69%	174,157	-4,822	0.032262	0.081056	00:00
	20	-3.22%	173,223	-5,756	0.045970	0.152271	00:00
	6	-3.89%	172,013	-6,966	0.067328	0.093534	00:00
	10	-4.34%	171,206	-7,773	0.083831	0.253103	00:00
	18	-4.64%	170,670	-8,309	0.095791	0.106362	00:00
	8	-5.34%	169,413	-9,566	0.126966	0.138209	00:00
	9	-5.42%	169,270	-9,709	0.130790	0.135311	00:00
	7	-6.16%	167,952	-11,027	0.168709	0.090162	00:00
Componente	Ponderador	Costo					
Poblacional	1.0	2.860743					
Compacidad	0.5	5.454684					
<b>Total</b>		<b>8.315427</b>					

El cuadro anterior, permitió identificar que las desviaciones poblacionales de los distritos propuestos en el escenario, oscilan entre el +12.83% como máxima y el -6.16% como mínima, inclusive mejorando el índice poblacional global de la propuesta del Primer Escenario emitido por la DERFE **(-0.331262)**.

Esta hoja forma parte del documento de análisis y evaluación que realiza el Comité Técnico de las observaciones presentadas por los partidos políticos y de las opiniones de las instituciones representativas de los pueblos y comunidades indígenas al Primer Escenario de distritación de Nuevo León

- 3) Se confirmó que cumple con el principio del criterio 3 toda vez que ninguno de los municipios que integran a la entidad, contiene el porcentaje de población indígena (40% o más) que señala el criterio.
- 4) En referencia a la integridad municipal, la propuesta cumple con lo que se señala en el criterio número 4, al observarse que la configuración de demarcaciones distritales se construyó en su mayoría con municipios completos y colindantes. ***Inclusive el escenario propuesto presenta dos distritos con una fracción municipal y un distrito con dos fracciones municipales, en comparación con el primer escenario que presenta dos distritos con una fracción municipal y dos distritos con dos fracciones municipales..***
- 5) Sobre el principio de compacidad al que se hace referencia en el criterio 5, se identificó que en el escenario presentado se cumplió de manera favorable con el citado criterio, toda vez que mejoró el índice alcanzado en el Primer Escenario presentado por la DERFE **(0.008062)**.
- 6) En alusión a tiempos de traslado al interior de los distritos, se observó que la propuesta cumple con lo que se señala en el criterio 6, tal como se puede constatar en el siguiente cuadro:



- 7) Para el criterio 7, que específicamente se refiere al principio de continuidad geográfica, se determinó que también se cumple con lo señalado en el citado criterio.

Por lo anteriormente mencionado y debido a que adicionalmente con este Escenario:

Esta hoja forma parte del documento de análisis y evaluación que realiza el Comité Técnico de las observaciones presentadas por los partidos políticos y de las opiniones de las instituciones representativas de los pueblos y comunidades indígenas al Primer Escenario de distritación de Nuevo León



- 1) Se mejora la Función de Costo Global.
- 2) Se mejora el índice de Población
- 3) Se mejora el índice de Compacidad
- 4) Mejora la integridad municipal. Y

**La propuesta se consideró viable.**

C. La propuesta de escenario construida por el Partido Revolucionario Institucional presenta las siguientes características:

- a. De acuerdo a los datos que soportan la propuesta, los polígonos distritales se integran de la siguiente manera:

Municipios			
Distrito	Total	Completo(s)	Fraccionado(s)
1	5	Abasolo, Carmen, García, Hidalgo, Mina	
2	12	Agualeguas, Anáhuac, Bustamante, Ciénega de Flores, Gral. Zuazua, Higuera, Lampazos de Naranjo, Paras, Sabinas Hidalgo, Salinas Victoria, Vallecillo, Villaldama	
3	3	Montemorelos, Santiago	Benito Juárez
4	9	Aramberri, Dr. Arroyo, Galeana, Gral. Zaragoza, Hualahuises, Iturbide, Linares, Mier y Noriega, Rayones	
5	15	Allende, Cadereyta Jiménez, Cerralvo, China, Dr. Coss, Dr. Gonzalez, Gral. Bravo, Gral. Terán, Gral. Treviño "O", Los Aldamas, Los Herreras, Los Ramones, Marín, Melchor Ocampo, Pesquería	
6	1	Benito Juárez	
7	1	Guadalupe	
8	1	Guadalupe	
9	1	Guadalupe	
10	1	Guadalupe	

Esta hoja forma parte del documento de análisis y evaluación que realiza el Comité Técnico de las observaciones presentadas por los partidos políticos y de las opiniones de las instituciones representativas de los pueblos y comunidades indígenas al Primer Escenario de distritación de Nuevo León



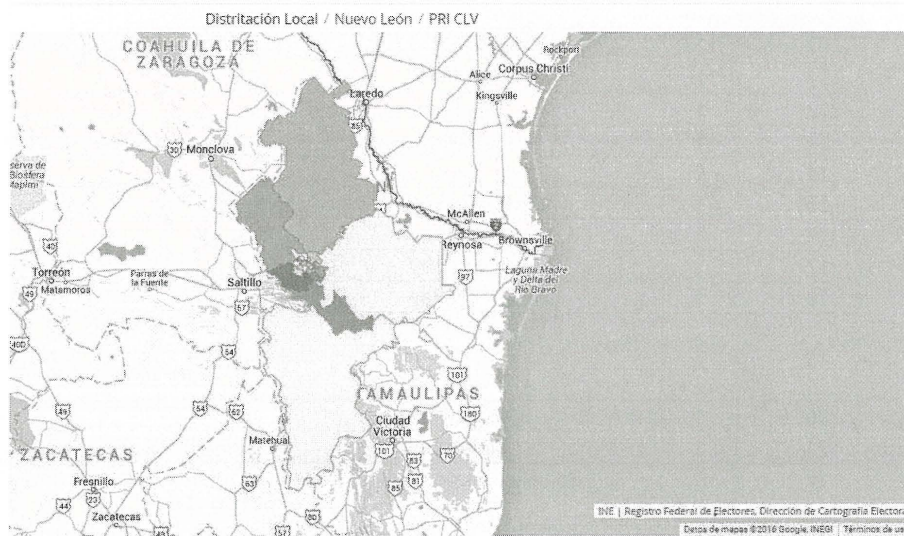


Municipios			
Distrito	Total	Completo(s)	Fraccionado(s)
11	1	Apodaca	
12	1	Apodaca	
13	1	Apodaca	
14	1	Gral. Escobedo	
15	1	Gral. Escobedo	
16	1	Monterrey	
17	1	Monterrey	
18	1	Monterrey	
19	2		Monterrey, San Nicolás de los Garza
20	1	Monterrey	
21	1	Monterrey	
22	1	San Nicolás de los Garza	
23	1	Monterrey	
24	1	San Nicolás de los Garza	
25	2	San Pedro Garza García	Santa Catarina
26	1	Santa Catarina	

En la siguiente imagen se puede apreciar su conformación de manera gráfica:



Comité Técnico para el  
Seguimiento y Evaluación de los  
Trabajos de Distritación



a. En términos del cumplimiento de los criterios de distritación aprobados por el Consejo General del INE se identificó lo siguiente:

- 1) Se comprobó que el escenario que se presentó, cumplió con el criterio número 1. Toda vez que se integró con polígonos de 26 demarcaciones distritales tal como lo marca el texto vigente de la Constitución Política del Estado de Nuevo León.
- 2) Las delimitaciones territoriales propuestas, cumplieron con el criterio número 2. Es decir, la desviación poblacional de cada polígono distrital con respecto a la población media estatal, se ubicó dentro de los rangos establecidos del  $\pm 15\%$  tal como lo muestra la siguiente imagen:

Esta hoja forma parte del documento de análisis y evaluación que realiza el Comité Técnico de las observaciones presentadas por los partidos políticos y de las opiniones de las instituciones representativas de los pueblos y comunidades indígenas al Primer Escenario de distritación de Nuevo León



### DISTRITACIÓN: 19 NUEVO LEON

Información							
Distritos							
No	% D Media	Población	+/- Pob	Poblacional	Compacidad	Tiempo Prom	
25	9.96%	196,797	17,818	0.440477	0.158094	00:11	
5	9.39%	195,788	16,809	0.392002	0.384880	01:03	
4	9.36%	195,726	16,747	0.389116	0.572562	02:06	
26	9.08%	195,238	16,259	0.366768	0.274979	00:00	
2	5.00%	187,929	8,950	0.111133	0.523469	01:28	
1	3.10%	184,519	5,540	0.042580	0.281896	00:28	
15	1.10%	180,953	1,974	0.005406	0.080774	00:00	
22	0.33%	179,573	594	0.000489	0.088652	00:00	
6	0.27%	179,467	488	0.000330	0.233915	00:00	
3	-0.08%	178,830	-149	0.000031	0.866232	00:50	
14	-1.07%	177,061	-1,918	0.005105	0.333116	00:00	
16	-1.22%	176,787	-2,192	0.006667	0.104563	00:00	
12	-1.50%	176,286	-2,693	0.010063	0.020568	00:00	
19	-1.61%	176,089	-2,890	0.011589	0.061140	00:17	
23	-2.03%	175,349	-3,630	0.018284	0.278663	00:00	
11	-2.08%	175,259	-3,720	0.019201	0.286310	00:00	
13	-2.20%	175,048	-3,931	0.021441	0.219911	00:00	
21	-2.68%	174,177	-4,802	0.031995	0.062573	00:00	
20	-2.69%	174,157	-4,822	0.032262	0.081056	00:00	
18	-2.70%	174,150	-4,829	0.032356	0.121716	00:00	
17	-3.22%	173,223	-5,756	0.045970	0.152271	00:00	
24	-3.22%	173,211	-5,768	0.046162	0.085395	00:00	
9	-4.34%	171,206	-7,773	0.083831	0.253103	00:00	
10	-5.34%	169,413	-9,566	0.126966	0.138209	00:00	
7	-5.42%	169,270	-9,709	0.130790	0.135311	00:00	
8	-6.16%	167,952	-11,027	0.168709	0.090162	00:00	

Componente	Ponderador	Costo
Poblacional	1.0	2.539726
Compacidad	0.5	5.889519
Total		8.429245

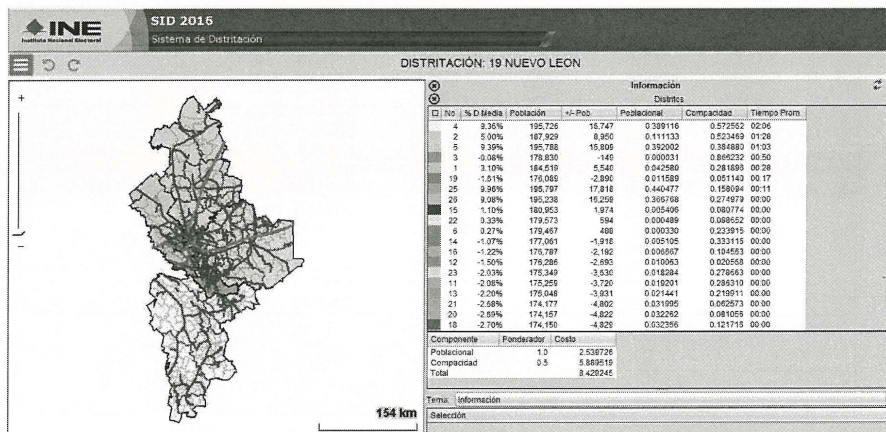
El cuadro anterior, permitió identificar que las desviaciones poblacionales de los distritos propuestos en el escenario, oscilan entre el +9.96% como máxima y el -6.16 como mínima, mejorando el índice poblacional global de la propuesta del Primer Escenario emitido por la DERFE (-0.652279).

- 3) Se confirmó que cumple con el principio del criterio 3 toda vez que ninguno de los municipios que integran a la entidad, contiene el porcentaje de población indígena (40% o más) que señala el criterio.
- 4) En referencia al aspecto de integridad municipal, la propuesta cumple con lo que se señala en el criterio número 4, al observarse que la configuración de demarcaciones distritales se construyó en su mayoría con municipios completos y colindantes. **Inclusive el escenario propuesto presenta dos distritos con una fracción municipal y un distrito con dos fracciones municipales, en comparación del primer**

Esta hoja forma parte del documento de análisis y evaluación que realiza el Comité Técnico de las observaciones presentadas por los partidos políticos y de las opiniones de las instituciones representativas de los pueblos y comunidades indígenas al Primer Escenario de distritación de Nuevo León

**escenario que presenta dos distritos con una fracción municipal y dos distritos con dos fracciones municipales. .**

- 5) Sobre el principio de compacidad al que se hace referencia en el criterio 5, se identificó que en el escenario presentado **no se mejoró el índice alcanzado en el Primer Escenario presentado por la DERFE (+0.426773).**
- 6) En alusión a tiempos de traslado al interior de los distritos, se observó que la propuesta cumple con lo que se señala en el criterio 6, tal como se puede constatar en el cuadro de la siguiente imagen:



- 7) Para el criterio 7, que se refiere a continuidad geográfica, el escenario también cumple con lo señalado.

Por lo anteriormente mencionado y considerando lo que se establece en:

Esta hoja forma parte del documento de análisis y evaluación que realiza el Comité Técnico de las observaciones presentadas por los partidos políticos y de las opiniones de las instituciones representativas de los pueblos y comunidades indígenas al Primer Escenario de distritación de Nuevo León



***Criterios de Evaluación de una propuesta de escenario de Distritación Electoral Local o Federal.***

**1. En el caso en donde se haya generado una nueva tipología, primeramente se procederá a evaluar ésta bajo los siguientes criterios:**

- a) *Se identificará en su caso el número de distritos integrados a partir de fracciones municipales. Se dice que un distrito está integrado por fracciones municipales, si contiene secciones de dos o más municipios y algún (algunos) municipio(s) no está(n) completo(s) dentro del distrito.*
- b) *Se evaluará el escenario propuesto, de acuerdo al número de fracciones municipales en los distritos. Se preferirá el que contenga el menor número de fracciones.*
- c) ***En caso de empate en el número de fracciones municipales entre propuestas de escenarios con diferentes tipologías, se preferirá aquélla cuyo escenario presente un menor valor en la función de costo.***

**2. Una vez evaluada la tipología, el escenario que se considerará será el que presente el menor valor en la función de costo y que cumpla con los criterios y las reglas operativas aprobados por el Consejo General...**

**Aun cuando la propuesta mejora la función de costo global, y principalmente en el componente poblacional y mejora la integridad municipal, se observa un empate con la tipología que presenta el Partido Acción Nacional, quien presenta una menor función de costo, por lo tanto la propuesta se consideró sin viabilidad.**



D. La propuesta de escenario presentada por las representaciones de: Partido de la Revolución Democrática, Encuentro Social y Movimiento de Regeneración Nacional presenta las siguientes características:

a. De acuerdo a los datos que soportan la propuesta, los polígonos distritales se integran de la siguiente manera:

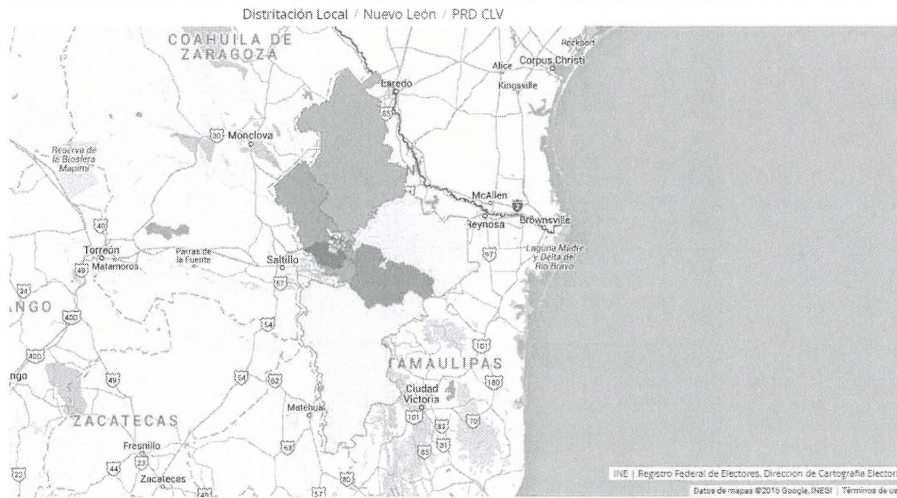
Municipios			
Distrito	Total	Completo(s)	Fraccionado(s)
1	5	Abasolo, Carmen, García, Hidalgo, Mina	
2	12	Agualeguas, Anáhuac, Bustamante, Ciénega de Flores, Gral. Zuazua, Higuera, Lampazos de Naranjo, Paras, Sabinas Hidalgo, Salinas Victoria, Vallecillo, Villaldama	
3	4	Allende, Cadereyta Jiménez, Gral. Terán, Montemorelos	
4	9	Aramberri, Dr. Arroyo, Galeana, Gral. Zaragoza, Hualahuis, Iturbide, Linares, Mier y Noriega, Rayones	
5	13	Cerralvo, China, Dr. Coss, Dr. Gonzalez, Gral. Bravo, Gral. Treviño, Los Aldamas, Los Herreras, Los Ramones, Marín, Melchor Ocampo, Pesquería	Benito Juárez
6	2	Santiago	Benito Juárez
7	1	Guadalupe	
8	1	Guadalupe	
9	1	Guadalupe	
10	1	Guadalupe	
11	1	Apodaca	
12	1	Apodaca	
13	1	Apodaca	
14	1	Gral. Escobedo	
15	1	Gral. Escobedo	
16	1	Monterrey	

Esta hoja forma parte del documento de análisis y evaluación que realiza el Comité Técnico de las observaciones presentadas por los partidos políticos y de las opiniones de las instituciones representativas de los pueblos y comunidades indígenas al Primer Escenario de distritación de Nuevo León



Distrito	Total	Municipios	
		Completo(s)	Fraccionado(s)
17	1	Monterrey	
18	1	Monterrey	
19	2		Monterrey, San Nicolás de los Garza
20	1	Monterrey	
21	1	Monterrey	
22	1	San Nicolás de los Garza	
23	1	Monterrey	
24	1	San Nicolás de los Garza	
25	2	San Pedro Garza García	Santa Catarina
26	1	Santa Catarina	

En la siguiente imagen se puede apreciar su conformación de manera gráfica:



b. En términos del cumplimiento de los criterios de distritación aprobados por el Consejo General del INE se identificó lo siguiente:

Esta hoja forma parte del documento de análisis y evaluación que realiza el Comité Técnico de las observaciones presentadas por los partidos políticos y de las opiniones de las instituciones representativas de los pueblos y comunidades indígenas al Primer Escenario de distritación de Nuevo León

- 1) Se comprobó que la construcción del escenario que se presentó, cumplió con el criterio número 1. Toda vez que se integró con polígonos de 26 demarcaciones distritales tal como lo marca el texto vigente de la Constitución Política del Estado de Nuevo León.
- 2) Las delimitaciones territoriales propuestas, cumplieron con el criterio número 2. Es decir, la desviación poblacional de cada polígono distrital con respecto a la población media estatal, se ubicó dentro de los rangos establecidos del  $\pm 15\%$  tal como lo muestra la siguiente imagen:

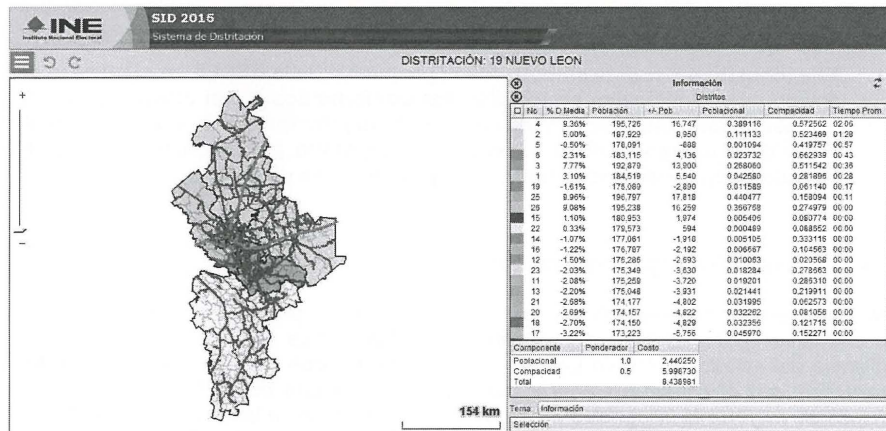
DISTRITACIÓN: 19 NUEVO LEON							
Información							
Distritos							
No	% D Media	Población	+/- Pob	Poblacional	Compacidad	Tiempo Prom	
25	9.96%	196,797	17,818	0.440477	0.158094	00:11	
4	9.36%	195,726	16,747	0.389116	0.572562	02:06	
26	9.08%	195,238	16,259	0.366768	0.274979	00:00	
3	7.77%	192,879	13,900	0.268060	0.511542	00:36	
2	5.00%	187,929	8,950	0.111133	0.523469	01:28	
1	3.10%	184,519	5,540	0.042580	0.281896	00:28	
6	2.31%	183,115	4,136	0.023732	0.662939	00:43	
15	1.10%	180,953	1,974	0.005406	0.080774	00:00	
22	0.33%	179,573	594	0.000489	0.088652	00:00	
5	-0.50%	178,091	-888	0.001094	0.419757	00:57	
14	-1.07%	177,061	-1,918	0.005105	0.333116	00:00	
16	-1.22%	176,787	-2,192	0.006567	0.104563	00:00	
12	-1.50%	176,286	-2,693	0.010063	0.020568	00:00	
19	-1.61%	176,089	-2,890	0.011589	0.061140	00:17	
23	-2.03%	175,349	-3,630	0.018284	0.278663	00:00	
11	-2.08%	175,259	-3,720	0.019201	0.286310	00:00	
13	-2.20%	175,048	-3,931	0.021441	0.219911	00:00	
21	-2.68%	174,177	-4,802	0.031995	0.062573	00:00	
20	-2.69%	174,157	-4,822	0.032262	0.081056	00:00	
18	-2.70%	174,150	-4,829	0.032356	0.121716	00:00	
17	-3.22%	173,223	-5,756	0.045970	0.152271	00:00	
24	-3.22%	173,211	-5,768	0.046162	0.085395	00:00	
9	-4.34%	171,206	-7,773	0.083831	0.253103	00:00	
10	-5.34%	169,413	-9,566	0.126966	0.138209	00:00	
7	-5.42%	169,270	-9,709	0.130790	0.135311	00:00	
8	-6.16%	167,952	-11,027	0.168709	0.090162	00:00	
Componente	Ponderador	Costo					
Poblacional	1.0	2.440250					
Compacidad	0.5	5.998730					
Total		8.438981					

El cuadro anterior, permitió identificar que las desviaciones poblacionales de los distritos propuestos en el escenario, oscilan entre el +9.96% como máxima y el -6.16 como mínima, mejorando el índice poblacional global de la propuesta del Primer Escenario emitido por la DERFE **(-0.751755)**.

Esta hoja forma parte del documento de análisis y evaluación que realiza el Comité Técnico de las observaciones presentadas por los partidos políticos y de las opiniones de las instituciones representativas de los pueblos y comunidades indígenas al Primer Escenario de distritación de Nuevo León



- 3) Se confirmó que cumple con el criterio 3 toda vez que ninguno de los municipios que integran a la entidad, contiene el porcentaje de población indígena (40% o más) que señala el criterio.
- 4) Con referencia al aspecto de integridad municipal, la propuesta cumple con lo que se señala en el criterio número 4, al observarse que la configuración de demarcaciones distritales se construyó en su mayoría con municipios completos y colindantes. **La propuesta presenta tres distritos con una fracción municipal y un distrito con dos fracciones municipales, en comparación CON el primer escenario que presenta dos distritos con una fracción municipal y dos distritos con dos fracciones municipales..**
- 5) Sobre el principio de compacidad al que se hace referencia en el criterio 5, se identificó que en el escenario presentado **no se mejoró el índice alcanzado en el Primer Escenario presentado por la DERFE (+0.535984).**
- 6) En alusión a tiempos de traslado al interior de los distritos, se observó que la propuesta cumple con lo que se señala en el criterio 6, tal como se puede constatar en el cuadro de la siguiente imagen:



- 8) Para el criterio 7, que específicamente se refiere al principio de continuidad geográfica se cumple con lo señalado en el citado criterio.

Por lo anteriormente mencionado y considerando lo que se establece en:

Esta hoja forma parte del documento de análisis y evaluación que realiza el Comité Técnico de las observaciones presentadas por los partidos políticos y de las opiniones de las instituciones representativas de los pueblos y comunidades indígenas al Primer Escenario de distritación de Nuevo León

***Criterios de Evaluación de una propuesta de escenario de Distritación Electoral Local o Federal.***

1. ***En el caso en donde se haya generado una nueva tipología, primeramente se procederá a evaluar ésta bajo los siguientes criterios:***
  - a) ***Se identificará en su caso el número de distritos integrados a partir de fracciones municipales. Se dice que un distrito está integrado por fracciones municipales, si contiene secciones de dos o más municipios y algún (algunos) municipio(s) no está(n) completo(s) dentro del distrito.***
  - b) ***Se evaluará el escenario propuesto, de acuerdo al número de fracciones municipales en los distritos. Se preferirá el que contenga el menor número de fracciones.***
  - c) ***En caso de empate en el número de fracciones municipales entre propuestas de escenarios con diferentes tipologías, se preferirá aquélla cuyo escenario presente un menor valor en la función de costo.***
2. ***Una vez evaluada la tipología, el escenario que se considerará será el que presente el menor valor en la función de costo y que cumpla con los criterios y las reglas operativas aprobados por el Consejo General...***

**El escenario propuesto empató con la propuesta de la DERFE en el número de fracciones municipales en los distritos conformados y aun cuando presenta un menor valor en la función de costo, debido principalmente a la mejora en el criterio de compactidad, el escenario es superado por el presentado por el Partido Acción Nacional por lo que la propuesta se consideró sin viabilidad.**

**V. Evaluación y procedencia técnica.**

Con base en el análisis anterior, se concluye que la propuesta integrada por la representación del Partido Acción Nacional acreditada ante la Comisión Nacional de Vigilancia del estado de Nuevo León **resulta viable, porque cumple con los criterios aprobados por el Consejo General del INE, presenta una menor función de costo, además de mejorar la integridad municipal en comparación a la obtenida en el Primer Escenario, por lo anterior, el Comité recomienda a la Dirección Ejecutiva del Registro Federal de Electores que ésta propuesta sea presentada como Segundo Escenario.**



Comité Técnico para el  
Seguimiento y Evaluación de los  
Trabajos de Distritación



**Miembros del Comité Técnico para el Seguimiento y Evaluación  
de los Trabajos de Distritación**

Dr. Miguel Ángel Gutiérrez Andrade  
Integrante del Comité Técnico

Act. Juan Manuel Herrero Álvarez  
Integrante del Comité Técnico

C. Rodrigo Morales Manzanares  
Integrante del Comité Técnico

Dr. Manuel Ordorica Mellado  
Integrante del Comité Técnico

Dra. Celia Palacios Mora  
Integrante del Comité Técnico

Esta hoja forma parte del documento de análisis y evaluación que realiza el Comité Técnico de las observaciones presentadas por los partidos políticos y de las opiniones de las instituciones representativas de los pueblos y comunidades indígenas al Primer Escenario de distritación de Nuevo León



Comité Técnico para el  
Seguimiento y Evaluación de los  
Trabajos de Distritación



## ANEXOS

Esta hoja forma parte del documento de análisis y evaluación que realiza el Comité Técnico de las observaciones presentadas por los partidos políticos y de las opiniones de las instituciones representativas de los pueblos y comunidades indígenas al Primer Escenario de distritación de Nuevo León



Comité Técnico para el  
Seguimiento y Evaluación de los  
Trabajos de Distritación



# ANEXO 1

Esta hoja forma parte del documento de análisis y evaluación que realiza el Comité Técnico de las observaciones presentadas por los partidos políticos y de las opiniones de las instituciones representativas de los pueblos y comunidades indígenas al Primer Escenario de distritación de Nuevo León



MONTERREY, N.L., A 13 DE JUNIO DE 2016  
OF. No. PVEM-NL. 23/2016

**LIC. ERNESTO ÁLVAREZ ROSALES  
VOCAL DEL REGISTRO FEDERAL DE ELECTORES  
Y PRESIDENTE DE LA COMISIÓN LOCAL DE VIGILANCIA  
EN NUEVO LEÓN.**

PRESENTE.-

Por este medio me permito remitir un disco compacto conteniendo en medio digital, los archivos .pdf, .json y .csv, la propuesta del Partido Verde Ecologista de México ante la Comisión Local de Vigilancia, por lo cual el escenario original que se propone para la distritación local 2016-2017, es el de la función del costo ponderado de 8.654751, así como del componente poblacional que es de 3.192005, y una capacidad de 5.462746 de los 26 distritos electorales locales en la entidad.

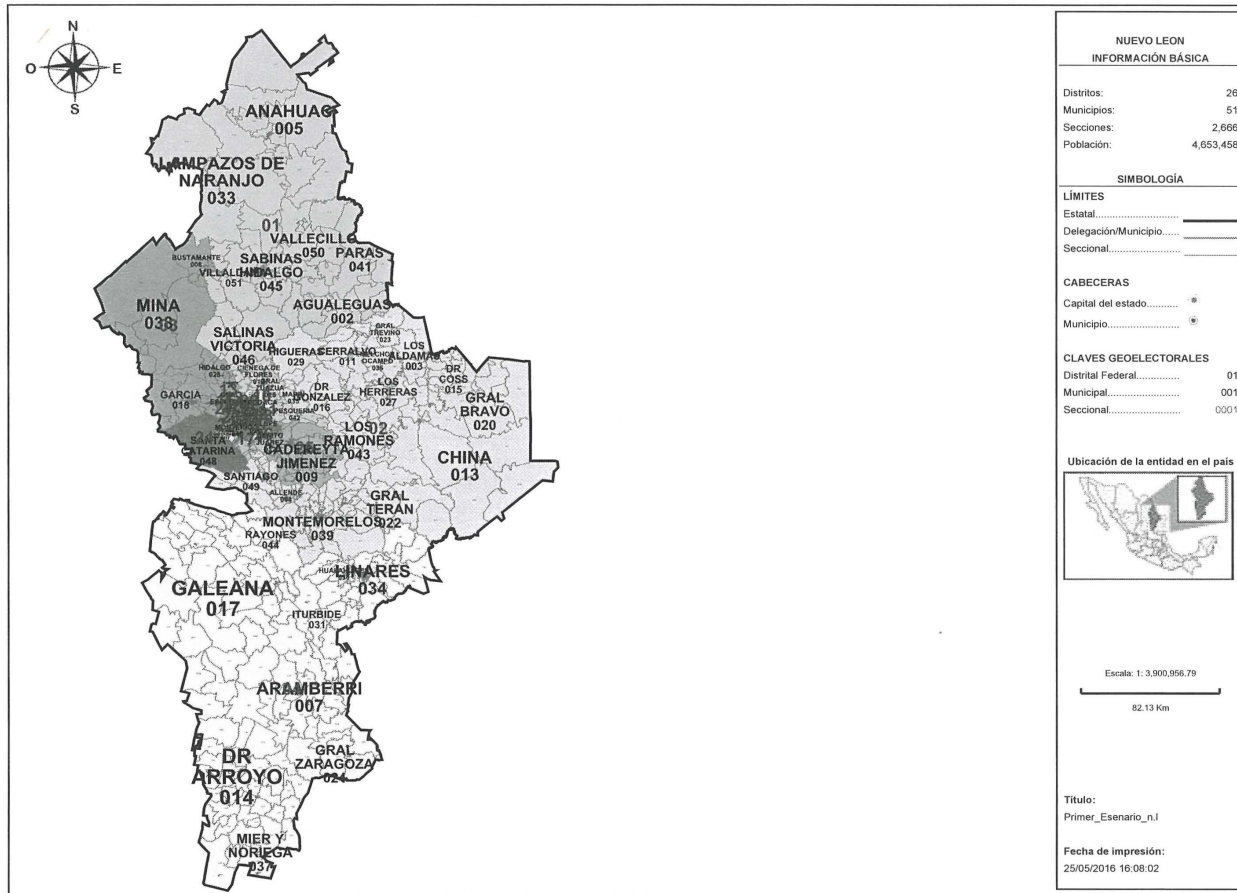
Sin otro particular, le reitero las seguridades de mi atenta y distinguida consideración.

*[Handwritten signature]*  
**A T E N T A M E N T E,  
"AMOR, JUSTICIA Y LIBERTAD"**

**LIC. OLGA LUCÍA DÍAZ PÉREZ  
REPRESENTANTE PROPIETARIA  
ANTE LA COMISIÓN LOCAL DE VIGILANCIA  
PVEM EN NUEVO LEÓN**



C.c.p. Archivo.





**SISTEMA DE DISTRITACIÓN**  
**RESULTADOS DE LA DISTRITACIÓN LOCAL PARA LA ENTIDAD DE NUEVO LEÓN**

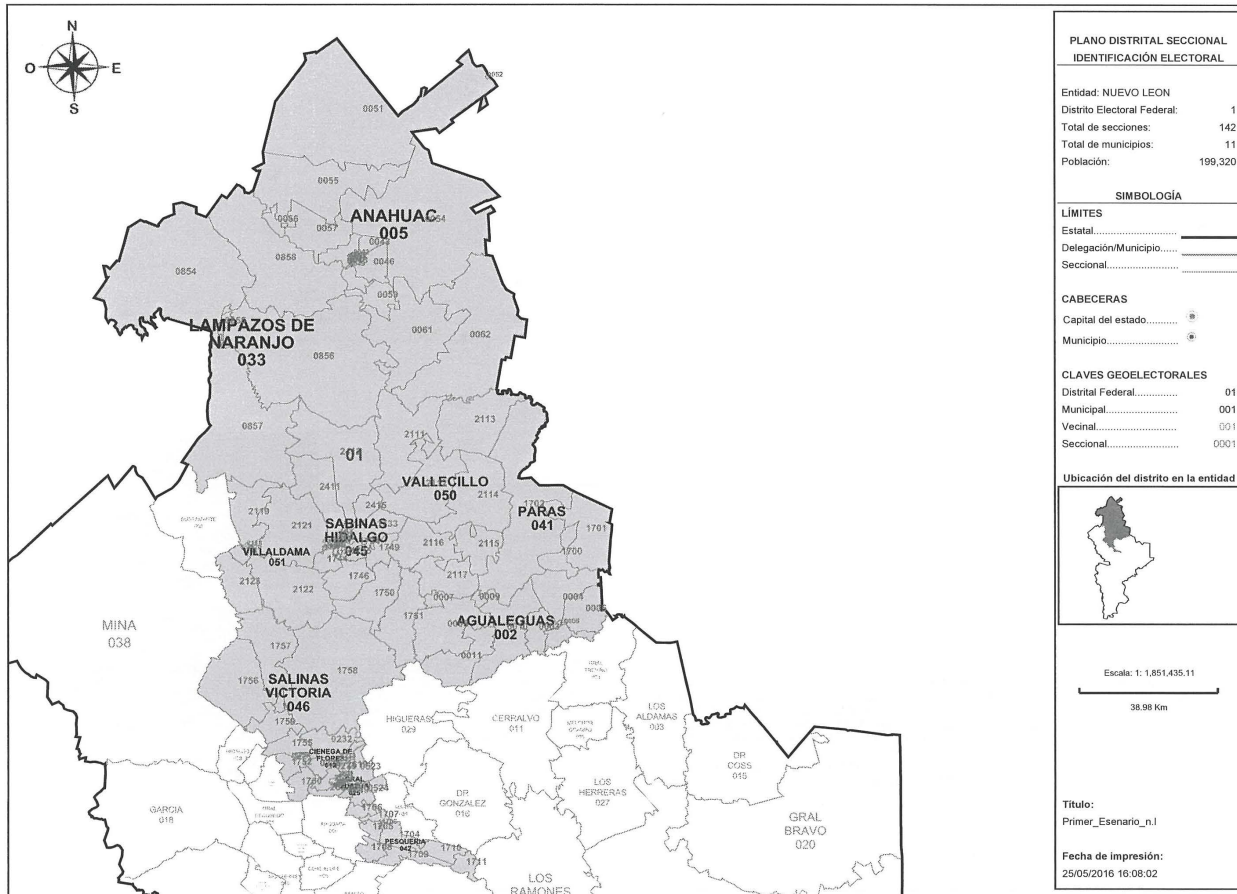
**Información detallada por distritos.**

No.	% D Media	Población	+/- Población	Poblacional	Compacidad	Tiempo Prom
1	11.37%	199,320	20,341	0.574051	0.658838	01:30
2	9.28%	195,581	16,602	0.382407	0.502073	01:10
3	5.19%	188,260	9,281	0.119505	0.324158	00:50
4	9.36%	195,726	16,747	0.389116	0.572562	02:06
5	-6.16%	167,952	-11,027	0.168709	0.090162	00:00
6	-5.34%	169,413	-9,566	0.126966	0.138209	00:00
7	-5.42%	169,270	-9,709	0.130790	0.135311	00:00
8	-4.34%	171,206	-7,773	0.083831	0.253103	00:00
9	-1.50%	176,286	-2,693	0.010063	0.020568	00:00
10	-2.08%	175,259	-3,720	0.019201	0.286310	00:00
11	-2.20%	175,048	-3,931	0.021441	0.219911	00:00
12	1.10%	180,953	1,974	0.005406	0.080774	00:00
13	-1.07%	177,061	-1,918	0.005105	0.333116	00:00
14	-2.19%	175,066	-3,913	0.021245	0.089673	00:00
15	-1.05%	177,092	-1,887	0.004941	0.084146	00:00
16	-2.68%	174,177	-4,802	0.031995	0.062573	00:00
17	-2.03%	175,349	-3,630	0.018284	0.278663	00:00
18	-2.65%	174,231	-4,748	0.031280	0.110579	00:17
19	-1.31%	176,634	-2,345	0.007631	0.034328	00:17
20	-3.22%	173,223	-5,756	0.045970	0.152271	00:00
21	-2.69%	174,157	-4,822	0.032262	0.081056	00:00
22	-1.22%	176,787	-2,192	0.006667	0.104563	00:00
23	9.96%	196,797	17,818	0.440477	0.158094	00:11
24	9.08%	195,238	16,259	0.366768	0.274979	00:00
25	-4.26%	171,359	-7,620	0.080564	0.323192	00:12
26	-3.89%	172,013	-6,966	0.067328	0.093534	00:00

**Componentes:**

Componente	Ponderación	Valor
Poblacional	1.0	3.192005
Compacidad	0.5	5.462746
<b>Total</b>		<b>8.654751</b>





**PLANO DISTRITAL SECCIONAL IDENTIFICACIÓN ELECTORAL**

Entidad: NUEVO LEON  
 Distrito Electoral Federal: 1  
 Total de secciones: 142  
 Total de municipios: 11  
 Población: 199,320

**SIMBOLOGÍA**

**LÍMITES**  
 Estatal .....  
 Delegación/Municipio.....  
 Seccional.....

**CABECERAS**  
 Capital del estado.....  
 Municipio.....

**CLAVES GEOELECTORALES**  
 Distrital Federal..... 01  
 Municipal..... 001  
 Vecinal..... 001  
 Seccional..... 0001

**Ubicación del distrito en la entidad**



Escala: 1: 1,851,435.11



**Título:**  
Primer\_Esenario\_n1

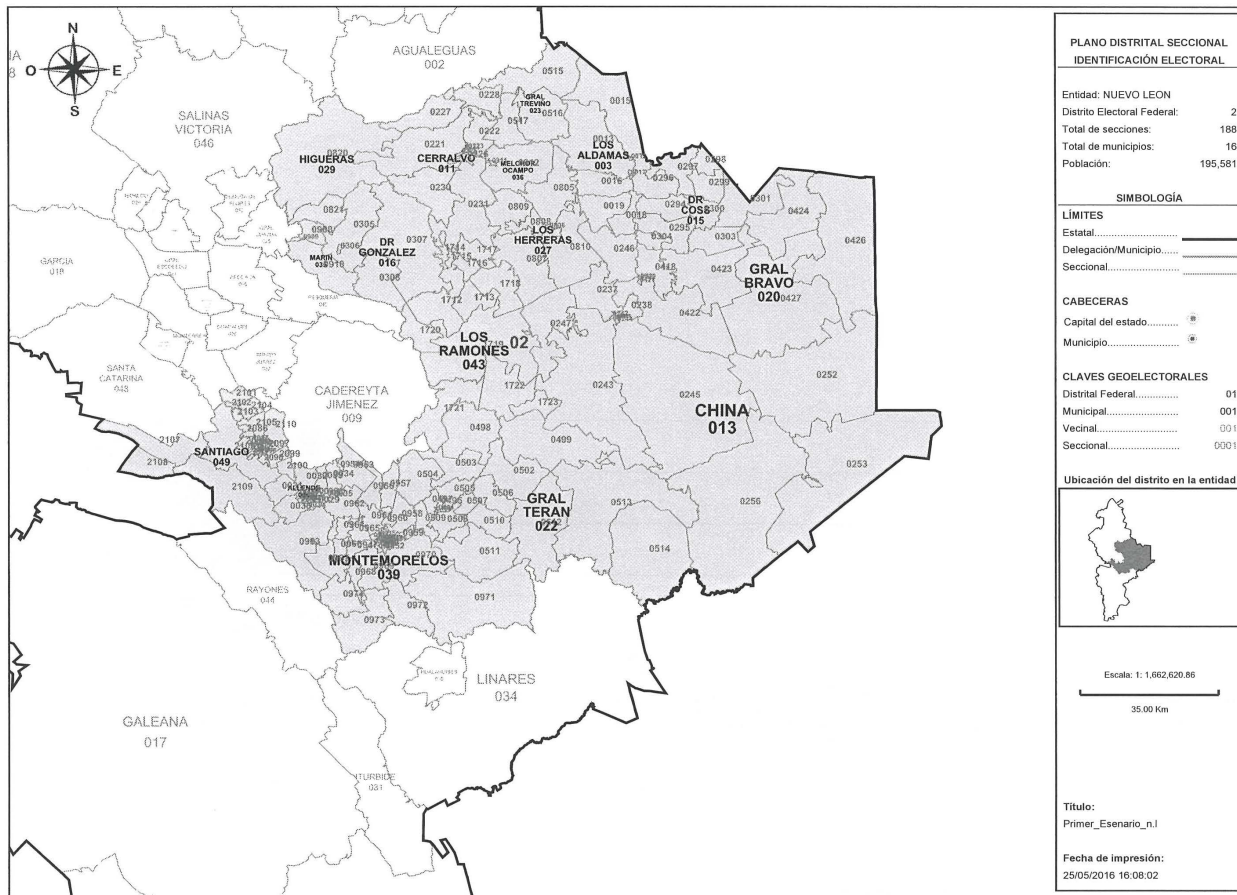
**Fecha de impresión:**  
25/05/2016 16:08:02



**SISTEMA DE DISTRITACIÓN**  
**RESULTADOS DE LA DISTRITACIÓN LOCAL PARA LA ENTIDAD DE NUEVO LEÓN**

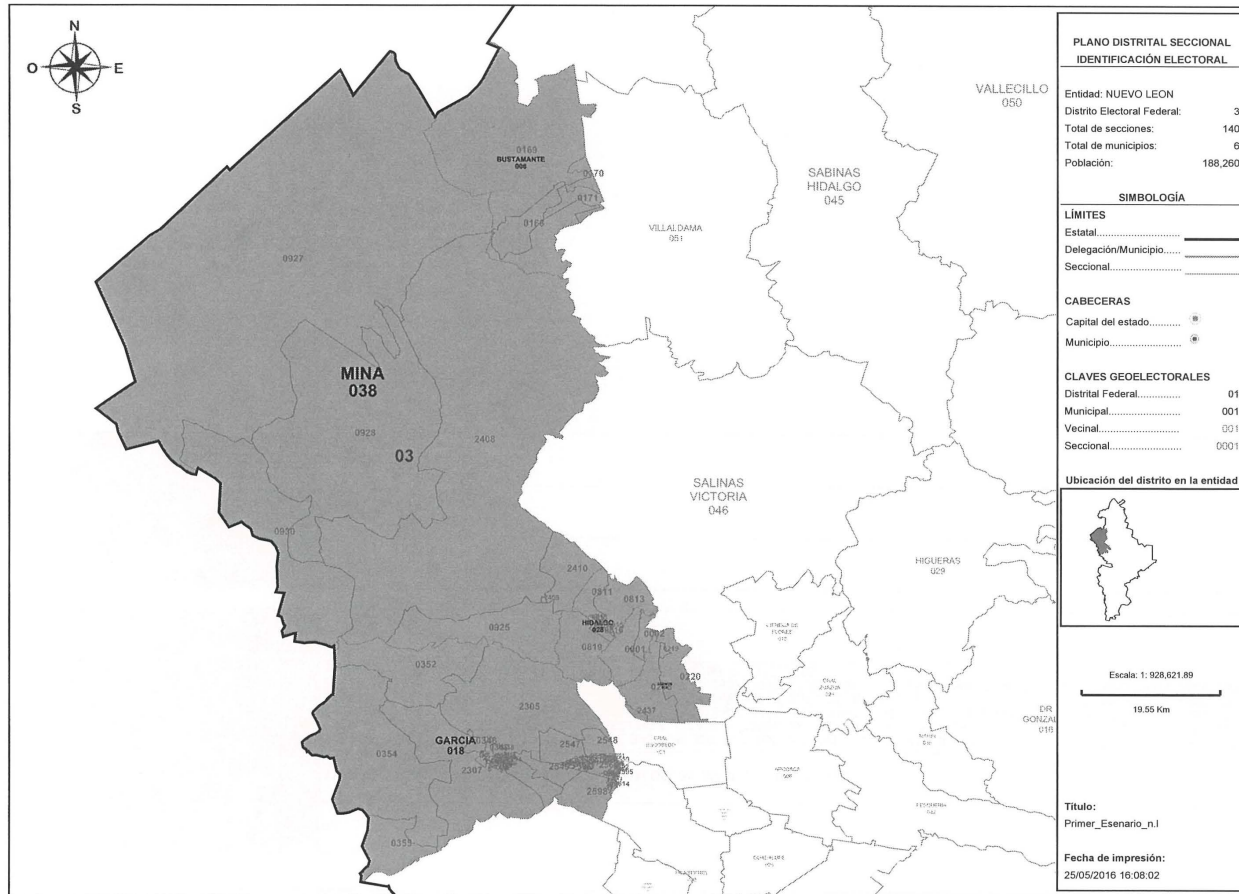
**Detalles del Distrito.**

<b>Distrito:</b>	01.
<b>Municipios:</b>	12. CIENEGA DE FLORES, 2. AGUALEGUAS, 25. GRAL ZUAZUA, 33. LAMPAZOS DE NARANJO, 41. PARAS, 42. PESQUERIA, 45. SABINAS HIDALGO, 46. SALINAS VICTORIA, 5. ANAHUAC, 50. VALLECILLO, 51. VILLALDAMA.
<b>Secciones:</b>	3, 4, 5, 6, 7, 8, 9, 10, 11, 39, 40, 41, 42, 43, 44, 45, 46, 47, 48, 49, 51, 52, 54, 55, 56, 57, 59, 61, 62, 232, 233, 234, 235, 236, 523, 524, 854, 855, 856, 857, 858, 1700, 1701, 1702, 1703, 1704, 1705, 1706, 1707, 1708, 1709, 1710, 1711, 1730, 1731, 1732, 1733, 1734, 1735, 1736, 1737, 1738, 1739, 1740, 1741, 1742, 1743, 1744, 1745, 1746, 1749, 1750, 1751, 1752, 1753, 1754, 1755, 1756, 1757, 1758, 1759, 1760, 2111, 2112, 2113, 2114, 2115, 2116, 2117, 2118, 2119, 2120, 2121, 2122, 2123, 2411, 2412, 2413, 2414, 2415, 2619, 2620, 2621, 2622, 2623, 2624, 2625, 2626, 2627, 2628, 2629, 2630, 2631, 2632, 2633, 2634, 2635, 2636, 2637, 2638, 2639, 2640, 2641, 2642, 2643, 2644, 2645, 2646, 2647, 2648, 2649, 2650, 2651, 2652, 2653, 2654, 2655, 2656, 2657, 2658, 2659, 2660.
<b>Población Total:</b>	199,320
<b>Desviación poblacional:</b>	0.574051
<b>Compacidad Geométrica:</b>	0.658838
<b>Costo Total:</b>	1.232889



**Detalles del Distrito.**

<b>Distrito:</b>	02.
<b>Municipios:</b>	11. CERRALVO, 13. CHINA, 15. DR COSS, 16. DR GONZALEZ, 20. GRAL BRAVO, 22. GRAL TERAN, 23. GRAL TREVIÑO, 27. LOS HERRERAS, 29. HIGUERAS, 3. LOS ALDAMAS, 35. MARIN, 36. MELCHOR OCAMPO, 39. MONTEMORELOS, 4. ALLENDE, 43. LOS RAMONES, 49. SANTIAGO.
<b>Secciones:</b>	12, 13, 15, 16, 17, 18, 19, 20, 21, 22, 23, 24, 25, 26, 27, 28, 29, 30, 31, 32, 33, 34, 35, 36, 37, 38, 221, 222, 223, 224, 225, 226, 227, 228, 230, 231, 237, 238, 239, 240, 241, 242, 243, 244, 245, 246, 247, 252, 253, 256, 294, 295, 296, 297, 298, 299, 300, 301, 303, 304, 305, 306, 307, 308, 418, 419, 420, 421, 422, 423, 424, 426, 427, 494, 495, 496, 497, 498, 499, 502, 503, 504, 505, 506, 507, 508, 509, 510, 511, 512, 513, 514, 515, 516, 517, 805, 806, 807, 808, 809, 810, 820, 821, 908, 909, 910, 911, 912, 931, 932, 933, 934, 935, 936, 937, 938, 939, 940, 941, 942, 943, 944, 945, 946, 947, 948, 949, 950, 951, 952, 953, 954, 956, 957, 958, 959, 960, 961, 962, 963, 964, 965, 966, 967, 968, 969, 970, 971, 972, 973, 974, 1712, 1713, 1714, 1715, 1716, 1717, 1718, 1719, 1720, 1721, 1722, 1723, 2086, 2087, 2088, 2089, 2090, 2091, 2092, 2093, 2094, 2095, 2096, 2097, 2098, 2099, 2100, 2101, 2102, 2103, 2104, 2105, 2106, 2107, 2108, 2109, 2110.
<b>Población Total:</b>	195,581
<b>Desviación poblacional:</b>	0.382407
<b>Compacidad Geométrica:</b>	0.502073
<b>Costo Total:</b>	0.884480

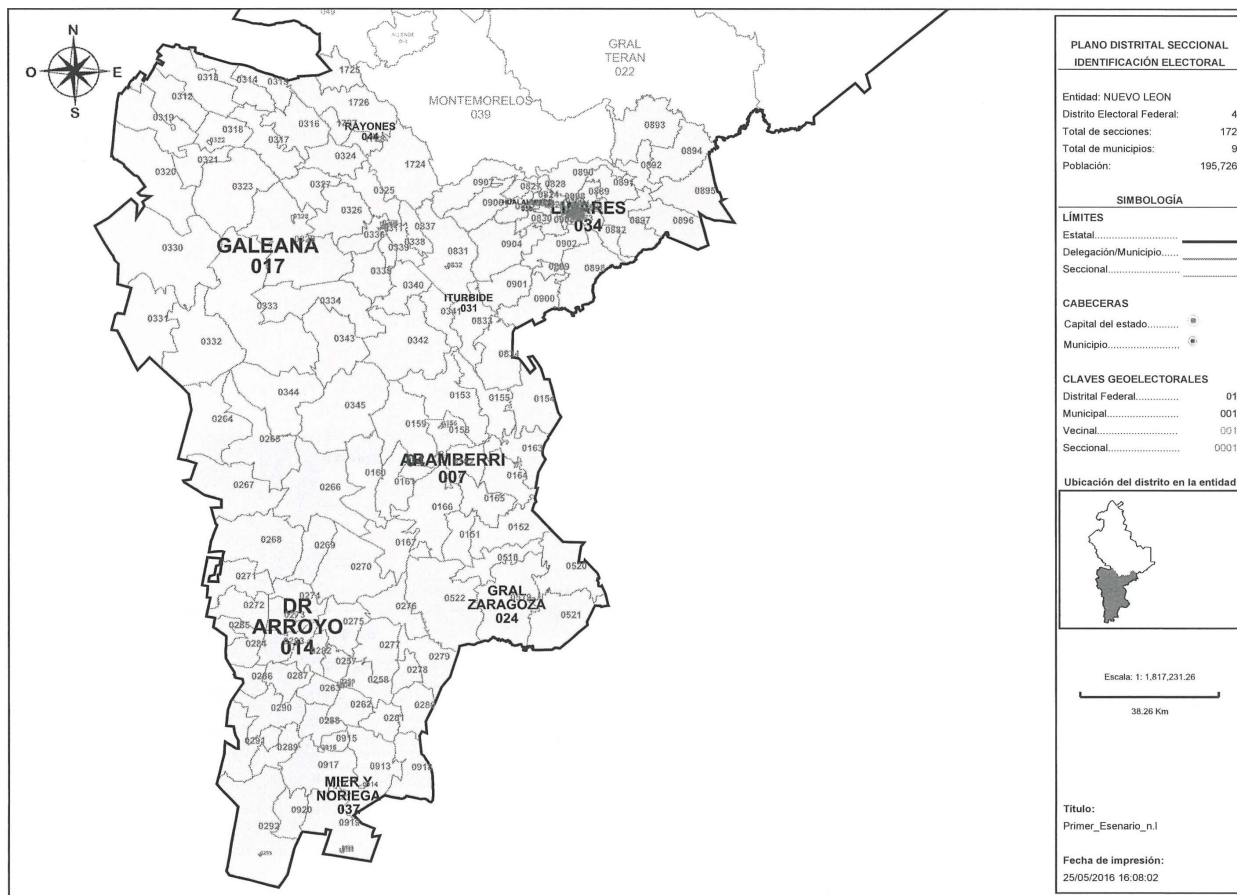




**SISTEMA DE DISTRITACIÓN**  
**RESULTADOS DE LA DISTRITACIÓN LOCAL PARA LA ENTIDAD DE NUEVO LEÓN**

**Detalles del Distrito.**

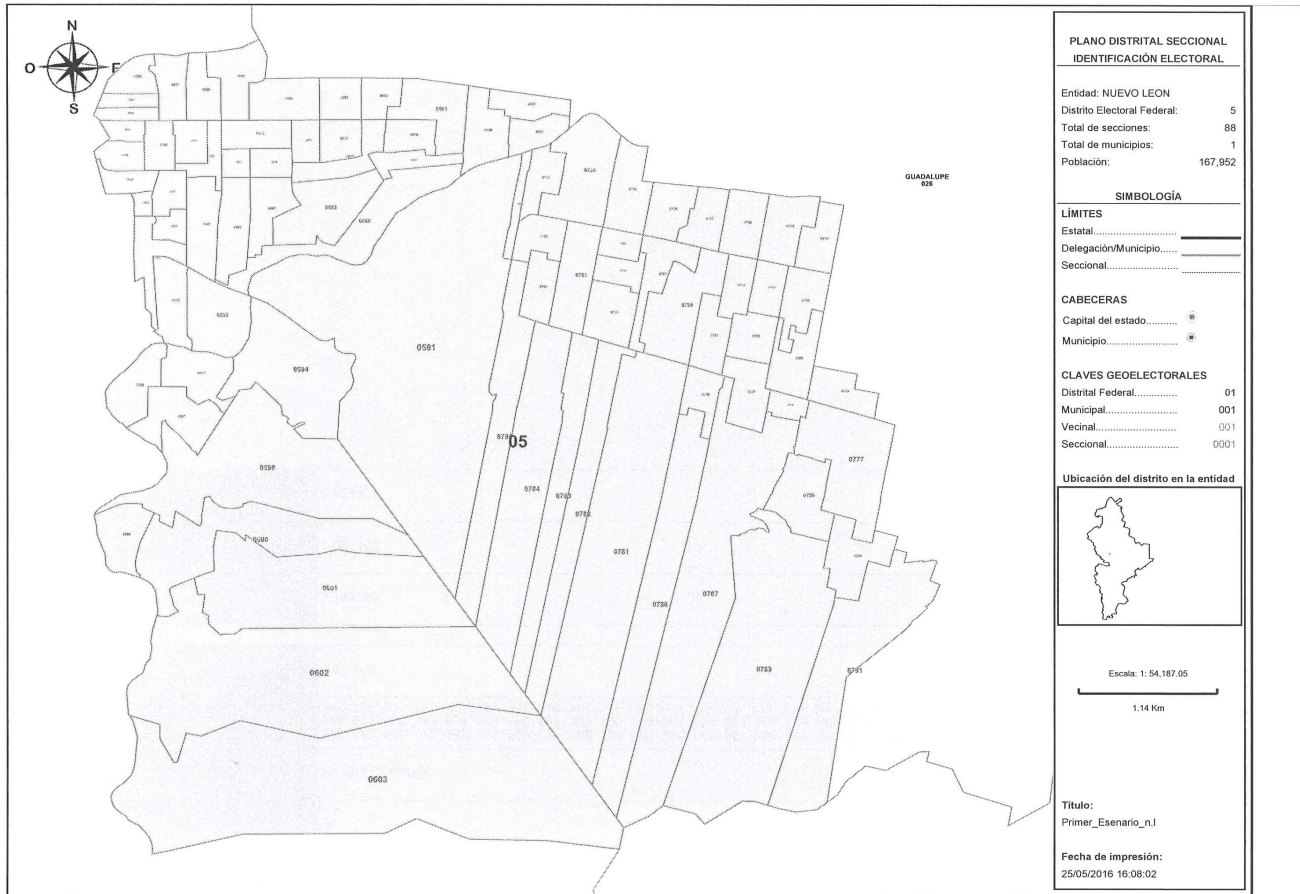
<b>Distrito:</b>	03.
<b>Municipios:</b>	1. ABASOLO, 10. CARMEN, 18. GARCIA, 28. HIDALGO, 38. MINA, 8. BUSTAMANTE.
<b>Secciones:</b>	1, 2, 168, 169, 170, 171, 218, 219, 220, 346, 347, 348, 349, 350, 352, 354, 355, 811, 812, 813, 814, 815, 816, 817, 818, 819, 925, 927, 928, 930, 2274, 2275, 2276, 2277, 2278, 2279, 2280, 2281, 2282, 2283, 2284, 2285, 2286, 2287, 2288, 2289, 2290, 2291, 2292, 2293, 2294, 2295, 2296, 2297, 2298, 2299, 2300, 2301, 2302, 2303, 2304, 2305, 2306, 2307, 2408, 2409, 2410, 2437, 2547, 2548, 2549, 2550, 2551, 2552, 2553, 2554, 2555, 2556, 2557, 2558, 2559, 2560, 2561, 2562, 2563, 2564, 2565, 2566, 2567, 2568, 2569, 2570, 2571, 2572, 2573, 2574, 2575, 2576, 2577, 2578, 2579, 2580, 2581, 2582, 2583, 2584, 2585, 2586, 2587, 2588, 2589, 2590, 2591, 2592, 2593, 2594, 2595, 2596, 2597, 2598, 2599, 2600, 2601, 2602, 2603, 2604, 2605, 2606, 2607, 2608, 2609, 2610, 2611, 2612, 2613, 2614, 2615, 2616, 2617, 2618.
<b>Población Total:</b>	188,260
<b>Desviación poblacional:</b>	0.119505
<b>Compacidad Geométrica:</b>	0.324158
<b>Costo Total:</b>	0.443664



**Detalles del Distrito.**

<b>Distrito:</b>	04.
<b>Municipios:</b>	14. DR ARROYO, 17. GALEANA, 24. GRAL ZARAGOZA, 30. HUALAHUISES, 31. ITURBIDE, 34. LINARES, 37. MIER Y NORIEGA, 44. RAYONES, 7. ARAMBERRI.
<b>Secciones:</b>	151, 152, 153, 154, 155, 156, 157, 158, 159, 160, 161, 162, 163, 164, 165, 166, 167, 257, 258, 259, 260, 261, 262, 263, 264, 265, 266, 267, 268, 269, 270, 271, 272, 273, 274, 275, 276, 277, 278, 279, 280, 281, 282, 283, 284, 285, 286, 287, 288, 289, 290, 291, 292, 293, 309, 310, 311, 312, 313, 314, 315, 316, 317, 318, 319, 320, 321, 322, 323, 324, 325, 326, 327, 328, 329, 330, 331, 332, 333, 334, 335, 336, 337, 338, 339, 340, 341, 342, 343, 344, 345, 518, 519, 520, 521, 522, 822, 823, 824, 825, 826, 827, 828, 829, 830, 831, 832, 833, 834, 860, 861, 862, 863, 864, 865, 866, 867, 868, 869, 870, 871, 872, 873, 874, 875, 876, 877, 878, 879, 880, 881, 882, 883, 884, 885, 886, 887, 888, 889, 890, 891, 892, 893, 894, 895, 896, 897, 898, 899, 900, 901, 902, 903, 904, 906, 907, 913, 914, 915, 916, 917, 918, 919, 920, 921, 922, 923, 1724, 1725, 1726, 1727, 1728.
<b>Población Total:</b>	195,726
<b>Desviación poblacional:</b>	0.389116
<b>Compacidad Geométrica:</b>	0.572562
<b>Costo Total:</b>	0.961678





**PLANO DISTRITAL SECCIONAL IDENTIFICACIÓN ELECTORAL**

Entidad: NUEVO LEON  
 Distrito Electoral Federal: 5  
 Total de secciones: 88  
 Total de municipios: 1  
 Población: 167,952

**SIMBOLOGÍA**

**LÍMITES**  
 Estatal .....  
 Delegación/Municipio .....  
 Seccional .....

**CABECERAS**  
 Capital del estado .....  
 Municipio .....

**CLAVES GEOELECTORALES**  
 Distrital Federal ..... 01  
 Municipal ..... 001  
 Vecinal ..... 001  
 Seccional ..... 0001

Ubicación del distrito en la entidad

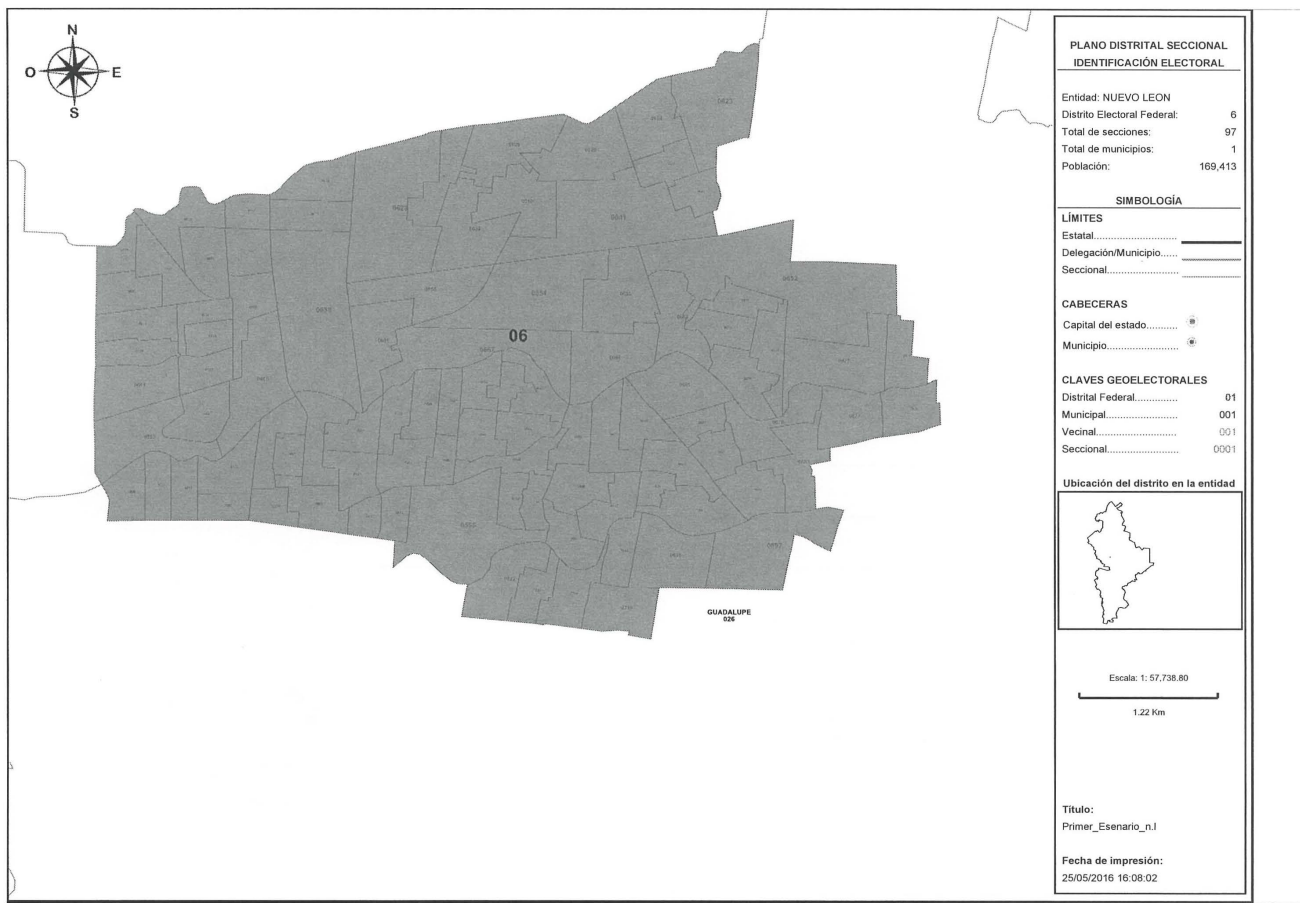
Escala: 1: 54,187.05  
 1.14 Km

Título:  
 Primer\_Esenario\_n.l

Fecha de impresión:  
 25/05/2016 16:08:02

**Detalles del Distrito.**

Distrito:	05.
Municipios:	26. GUADALUPE.
Secciones:	526, 527, 528, 529, 558, 559, 560, 561, 562, 563, 564, 565, 566, 567, 568, 569, 570, 571, 572, 573, 574, 575, 576, 577, 578, 579, 580, 581, 582, 583, 584, 585, 586, 587, 588, 589, 590, 591, 592, 593, 594, 595, 596, 597, 598, 599, 600, 601, 602, 603, 723, 724, 725, 726, 727, 728, 729, 730, 756, 757, 758, 759, 760, 761, 762, 763, 764, 765, 766, 767, 768, 769, 770, 777, 778, 779, 780, 781, 782, 783, 784, 785, 786, 787, 788, 789, 790, 791.
Población Total:	167,952
Deviación poblacional:	0.168709
Compacidad Geométrica:	0.090162
Costo Total:	0.258871

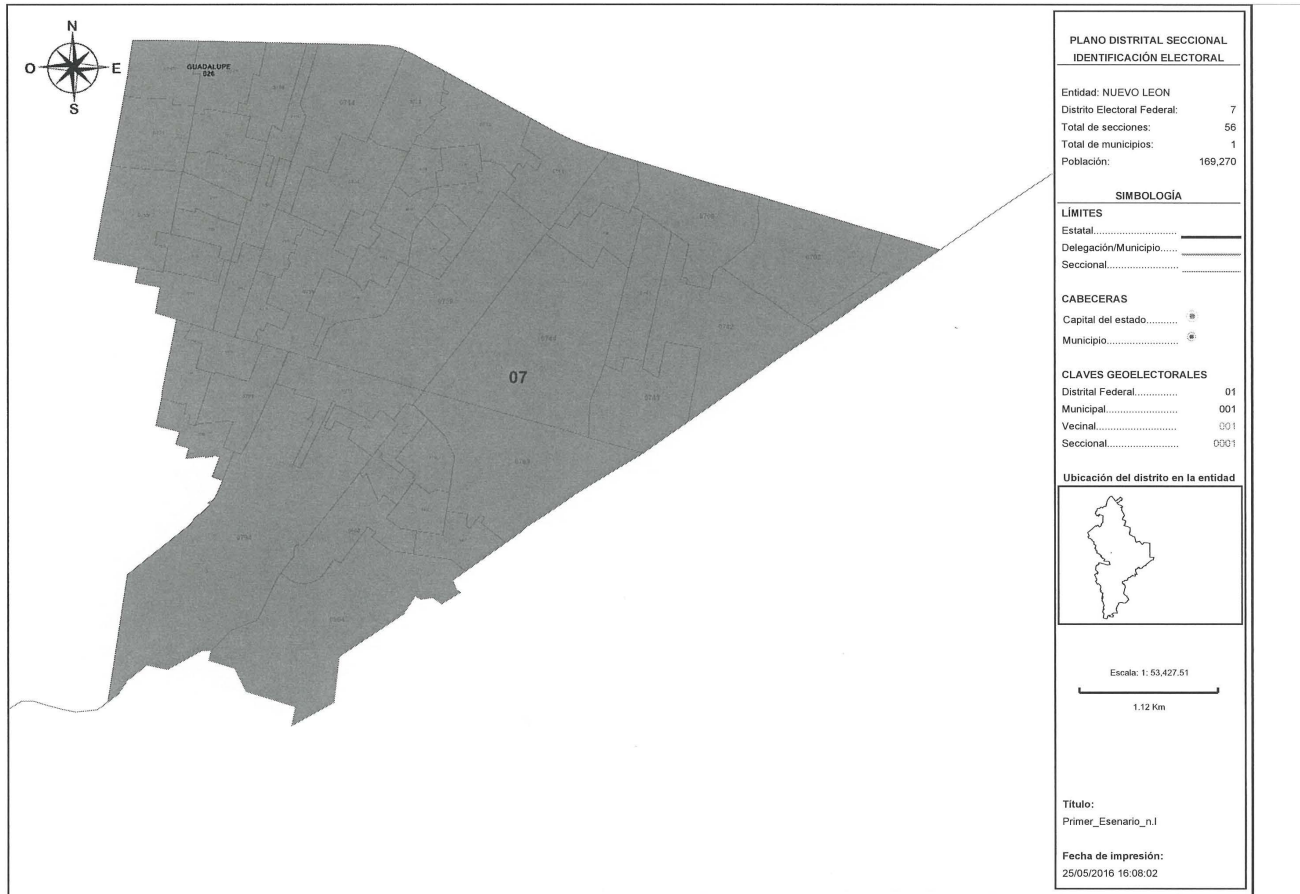




**SISTEMA DE DISTRITACIÓN**  
**RESULTADOS DE LA DISTRITACIÓN LOCAL PARA LA ENTIDAD DE NUEVO LEÓN**

**Detalles del Distrito.**

Distrito:	06.
Municipios:	26. GUADALUPE.
Secciones:	530, 531, 532, 533, 534, 535, 536, 537, 538, 539, 540, 541, 542, 543, 544, 545, 546, 547, 548, 549, 550, 551, 552, 553, 554, 555, 556, 557, 623, 624, 625, 626, 627, 628, 629, 630, 631, 632, 633, 634, 635, 636, 637, 638, 639, 640, 641, 642, 643, 652, 653, 654, 655, 656, 657, 658, 659, 660, 661, 662, 663, 664, 665, 666, 667, 668, 669, 670, 671, 672, 673, 674, 676, 677, 678, 679, 680, 681, 682, 683, 684, 685, 686, 687, 688, 689, 690, 691, 692, 693, 695, 696, 697, 719, 720, 721, 722.
Población Total:	169,413
Desviación poblacional:	0.126966
Compacidad Geométrica:	0.138209
Costo Total:	0.265175





**SISTEMA DE DISTRITACIÓN**  
**RESULTADOS DE LA DISTRITACIÓN LOCAL PARA LA ENTIDAD DE NUEVO LEÓN**

**Detalles del Distrito.**

<b>Distrito:</b>	07.
<b>Municipios:</b>	26. GUADALUPE.
<b>Secciones:</b>	707, 708, 709, 710, 711, 712, 713, 714, 715, 716, 717, 718, 731, 732, 733, 734, 735, 736, 737, 738, 739, 740, 741, 742, 743, 744, 745, 746, 747, 748, 749, 750, 751, 752, 753, 754, 755, 771, 772, 773, 774, 775, 776, 792, 793, 794, 795, 796, 797, 798, 799, 800, 801, 802, 803, 804.
<b>Población Total:</b>	169,270
<b>Desviación poblacional:</b>	0.130790
<b>Compacidad Geométrica:</b>	0.135311
<b>Costo Total:</b>	0.266101





**SISTEMA DE DISTRITACIÓN**  
RESULTADOS DE LA DISTRITACIÓN LOCAL PARA LA ENTIDAD DE NUEVO LEÓN

**Detalles del Distrito.**

Distrito:	08.
Municipios:	26. GUADALUPE.
Secciones:	604, 605, 606, 607, 608, 609, 610, 611, 612, 613, 614, 615, 616, 617, 618, 619, 620, 621, 622, 644, 645, 646, 647, 649, 650, 651, 675, 694, 698, 699, 700, 701, 702, 703, 704, 705, 706, 2695, 2696, 2697, 2698, 2699, 2700, 2701, 2702, 2703, 2704, 2705, 2706, 2707, 2708, 2709.
Población Total:	171,206
Desviación poblacional:	0.083831
Compacidad Geométrica:	0.253103
Costo Total:	0.336934



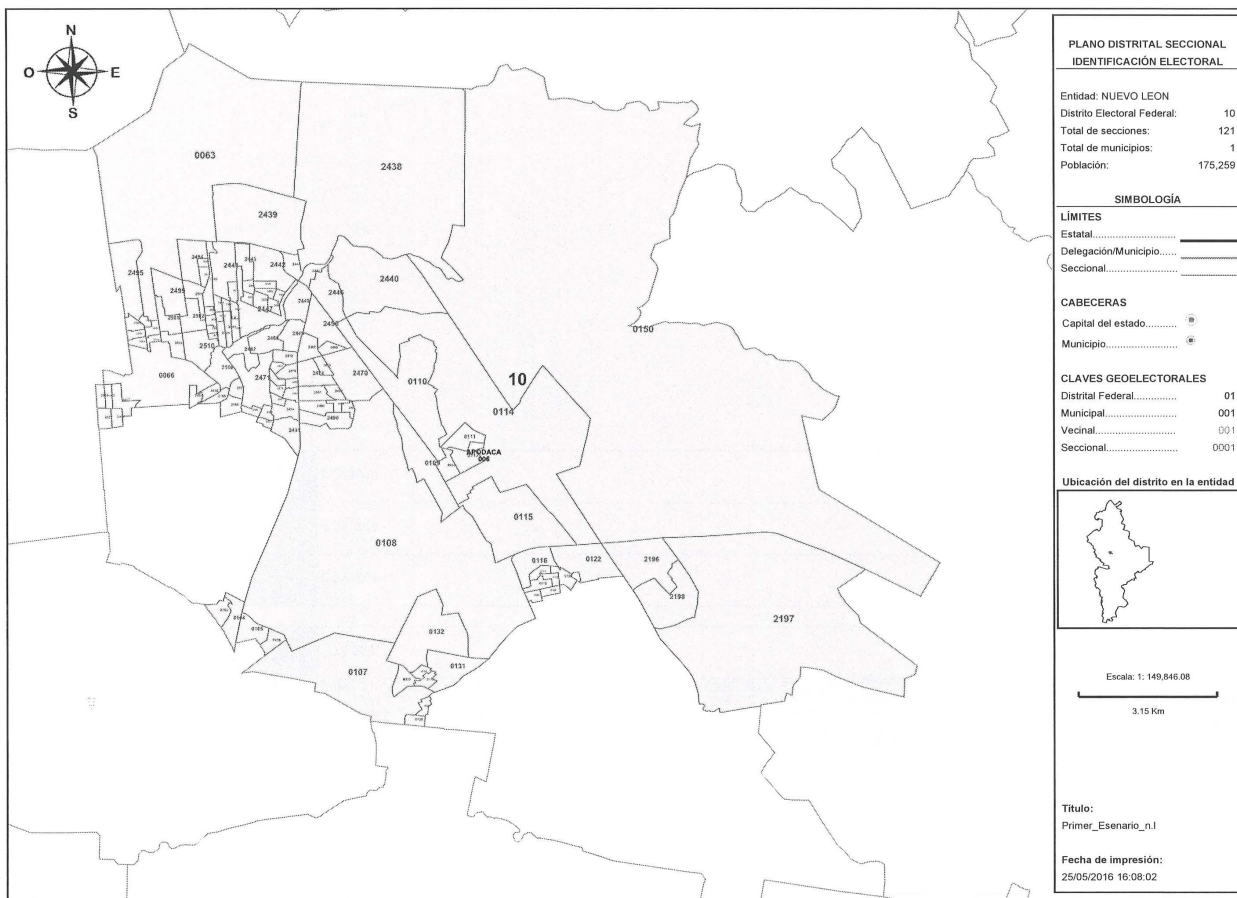




**SISTEMA DE DISTRITACIÓN**  
**RESULTADOS DE LA DISTRITACIÓN LOCAL PARA LA ENTIDAD DE NUEVO LEÓN**

**Detalles del Distrito.**

<b>Distrito:</b>	09.
<b>Municipios:</b>	6. APODACA.
<b>Secciones:</b>	68, 69, 70, 71, 72, 73, 74, 75, 76, 78, 79, 80, 81, 82, 83, 84, 85, 86, 87, 88, 89, 90, 91, 92, 93, 94, 95, 96, 97, 98, 99, 100, 101, 102, 2170, 2171, 2172, 2173, 2174, 2175, 2176, 2177, 2178, 2179, 2180, 2181, 2182, 2183, 2184, 2185, 2186, 2187, 2188, 2189, 2190, 2191, 2192, 2193, 2194, 2195, 2421, 2422, 2423, 2424, 2425, 2426, 2429, 2430, 2431, 2432, 2433, 2434, 2435, 2436, 2493.
<b>Población Total:</b>	176,286
<b>Desviación poblacional:</b>	0.010063
<b>Compacidad Geométrica:</b>	0.020568
<b>Costo Total:</b>	0.030632

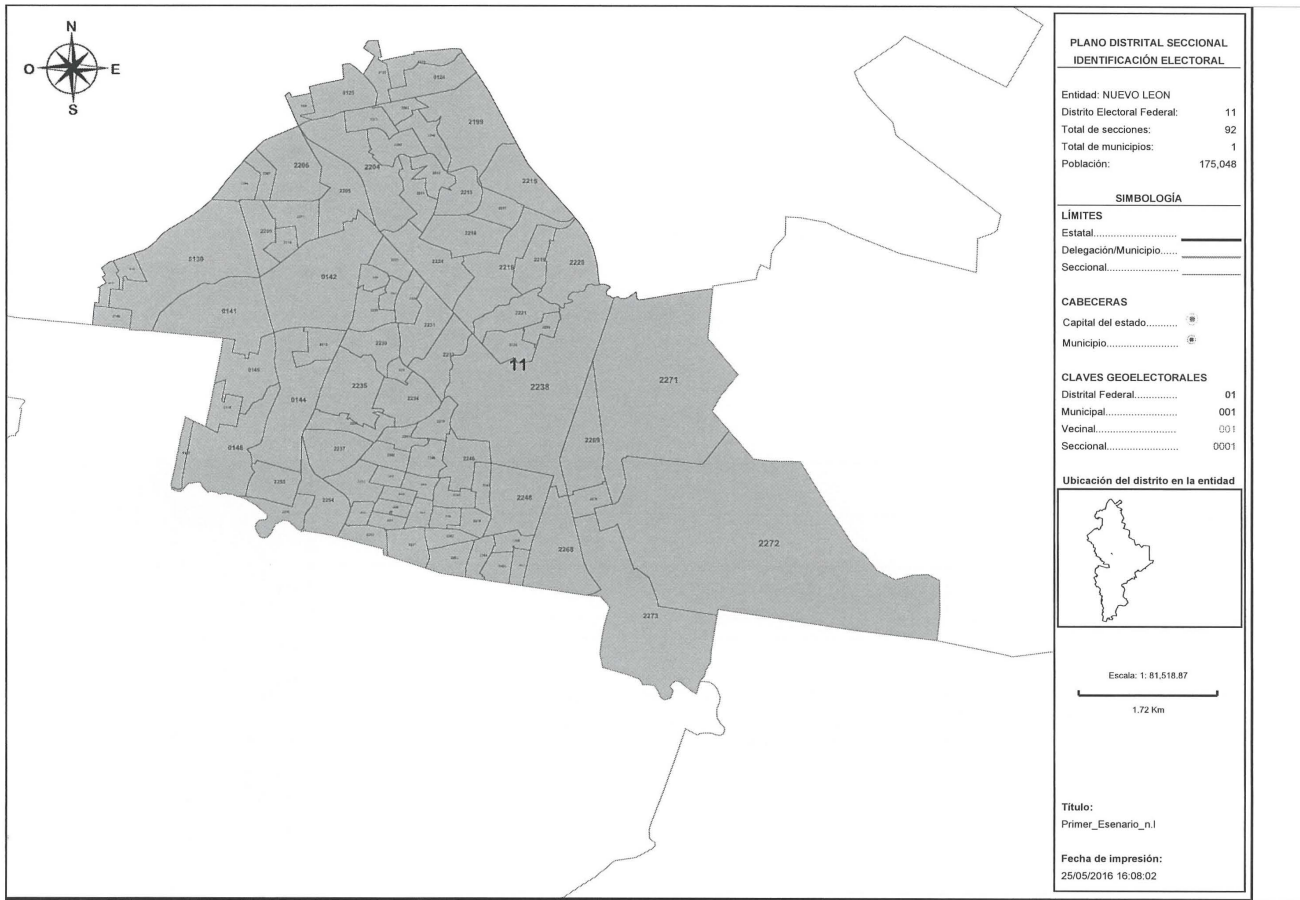




**SISTEMA DE DISTRITACIÓN**  
**RESULTADOS DE LA DISTRITACIÓN LOCAL PARA LA ENTIDAD DE NUEVO LEÓN**

**Detalles del Distrito.**

<b>Distrito:</b>	10.
<b>Municipios:</b>	6. APODACA.
<b>Secciones:</b>	63, 66, 103, 104, 105, 106, 107, 108, 109, 110, 111, 112, 113, 114, 115, 116, 117, 118, 119, 120, 122, 126, 127, 131, 132, 133, 134, 135, 138, 139, 150, 2166, 2167, 2168, 2169, 2196, 2197, 2198, 2416, 2417, 2418, 2419, 2420, 2427, 2428, 2438, 2439, 2440, 2441, 2442, 2443, 2444, 2445, 2446, 2447, 2448, 2449, 2450, 2451, 2452, 2453, 2454, 2455, 2456, 2457, 2458, 2459, 2460, 2461, 2462, 2463, 2464, 2465, 2466, 2467, 2468, 2469, 2470, 2471, 2472, 2473, 2474, 2475, 2476, 2477, 2478, 2479, 2480, 2481, 2482, 2483, 2484, 2485, 2486, 2487, 2488, 2489, 2490, 2491, 2492, 2494, 2495, 2496, 2497, 2498, 2499, 2500, 2501, 2502, 2503, 2504, 2505, 2506, 2507, 2508, 2509, 2510, 2511, 2512, 2513, 2514.
<b>Población Total:</b>	175,259
<b>Desviación poblacional:</b>	0.019201
<b>Compacidad Geométrica:</b>	0.286310
<b>Costo Total:</b>	0.305512





**SISTEMA DE DISTRITACIÓN**  
**RESULTADOS DE LA DISTRITACIÓN LOCAL PARA LA ENTIDAD DE NUEVO LEÓN**

**Detalles del Distrito.**

Distrito:	11.
Municipios:	6. APODACA.
Secciones:	121, 123, 124, 125, 128, 130, 136, 137, 140, 141, 142, 143, 144, 145, 146, 147, 148, 2199, 2200, 2201, 2202, 2203, 2204, 2205, 2206, 2207, 2208, 2209, 2210, 2211, 2212, 2213, 2214, 2215, 2216, 2217, 2218, 2219, 2220, 2221, 2222, 2223, 2224, 2225, 2226, 2227, 2228, 2229, 2230, 2231, 2232, 2233, 2234, 2235, 2236, 2237, 2238, 2239, 2240, 2241, 2242, 2243, 2244, 2245, 2246, 2247, 2248, 2249, 2250, 2251, 2252, 2253, 2254, 2255, 2256, 2257, 2258, 2259, 2260, 2261, 2262, 2263, 2264, 2265, 2266, 2267, 2268, 2269, 2270, 2271, 2272, 2273.
Población Total:	175,048
Desviación poblacional:	0.021441
Compacidad Geométrica:	0.219911
Costo Total:	0.241352



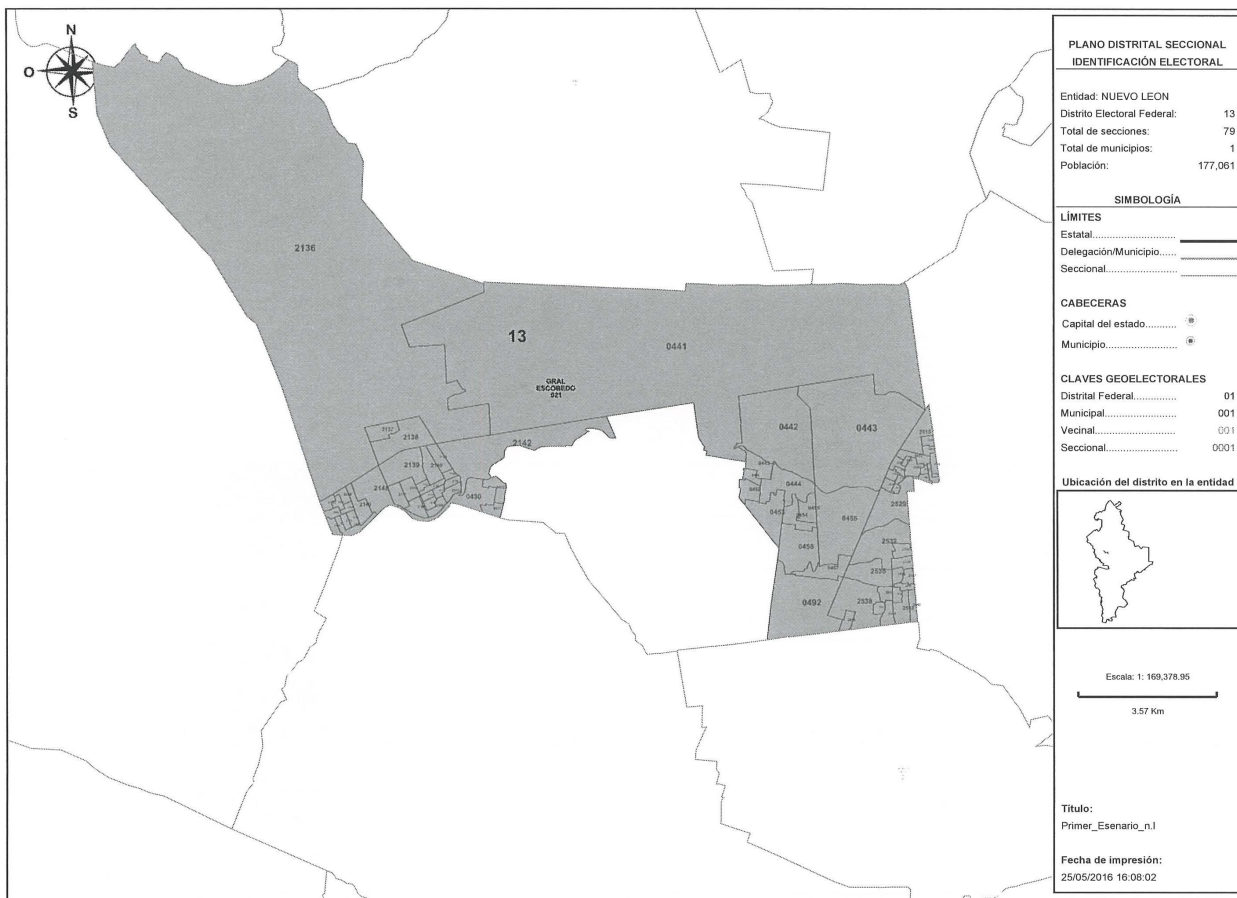


**SISTEMA DE DISTRITACIÓN**  
RESULTADOS DE LA DISTRITACIÓN LOCAL PARA LA ENTIDAD DE NUEVO LEÓN

**Detalles del Distrito.**

Distrito:	12.
Municipios:	21. GRAL ESCOBEDO.
Secciones:	433, 434, 435, 436, 437, 438, 440, 447, 448, 449, 450, 451, 459, 460, 461, 462, 463, 464, 465, 466, 467, 468, 469, 470, 471, 472, 473, 474, 475, 476, 477, 478, 479, 480, 481, 482, 483, 484, 485, 486, 487, 488, 489, 490, 491.
Población Total:	180,953
Desviación poblacional:	0.005406
Compacidad Geométrica:	0.080774
Costo Total:	0.086180







**SISTEMA DE DISTRITACIÓN**  
**RESULTADOS DE LA DISTRITACIÓN LOCAL PARA LA ENTIDAD DE NUEVO LEÓN**

**Detalles del Distrito.**

Distrito:	13.
Municipios:	21. GRAL ESCOBEDO.
Secciones:	430, 431, 432, 441, 442, 443, 444, 445, 446, 452, 453, 454, 455, 456, 457, 458, 492, 2136, 2137, 2138, 2139, 2140, 2141, 2142, 2143, 2144, 2145, 2146, 2147, 2148, 2149, 2150, 2151, 2152, 2153, 2154, 2155, 2156, 2157, 2158, 2159, 2160, 2161, 2162, 2163, 2164, 2165, 2515, 2516, 2517, 2518, 2519, 2520, 2521, 2522, 2523, 2524, 2525, 2526, 2527, 2528, 2529, 2530, 2531, 2532, 2533, 2534, 2535, 2536, 2537, 2538, 2539, 2540, 2541, 2542, 2543, 2544, 2545, 2546.
Población Total:	177,061
Desviación poblacional:	0.005105
Compacidad Geométrica:	0.333116
Costo Total:	0.338221

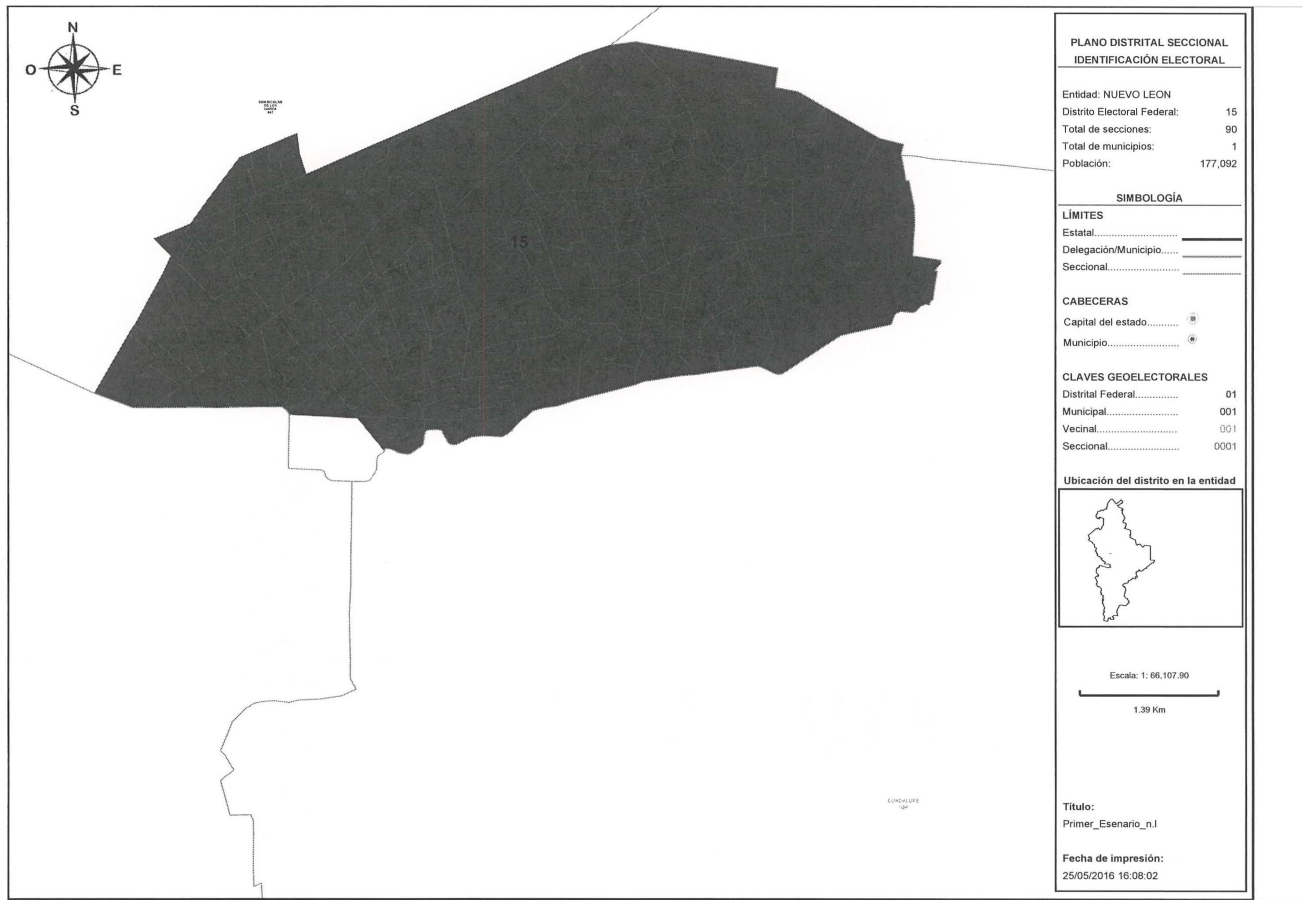




**SISTEMA DE DISTRITACIÓN**  
**RESULTADOS DE LA DISTRITACIÓN LOCAL PARA LA ENTIDAD DE NUEVO LEÓN**

**Detalles del Distrito.**

Distrito:	14.
Municipios:	47. SAN NICOLAS DE LOS GARZA.
Secciones:	1766, 1767, 1768, 1769, 1770, 1771, 1772, 1773, 1774, 1775, 1776, 1777, 1778, 1779, 1780, 1781, 1782, 1783, 1784, 1796, 1797, 1798, 1802, 1803, 1804, 1805, 1806, 1807, 1808, 1809, 1810, 1811, 1812, 1813, 1814, 1815, 1816, 1817, 1818, 1819, 1820, 1821, 1822, 1823, 1844, 1845, 1846, 1847, 1848, 1849, 1850, 1851, 1852, 1853, 1854, 1855, 1856, 1857, 1858, 1859, 1860, 1861, 1862, 1863, 1864, 1865, 1878, 1879, 1880, 1881, 1882, 1883, 1884, 1885, 1886, 1887, 1888, 1889, 1890, 1891, 1892, 1893, 1894, 1895, 1896, 1897, 1898, 1899, 1905.
Población Total:	175,066
Desviación poblacional:	0.021245
Compacidad Geométrica:	0.089673
Costo Total:	0.110918





**SISTEMA DE DISTRITACIÓN**  
**RESULTADOS DE LA DISTRITACIÓN LOCAL PARA LA ENTIDAD DE NUEVO LEON**

**Detalles del Distrito.**

Distrito:	15.
Municipios:	47. SAN NICOLAS DE LOS GARZA.
Secciones:	1902, 1903, 1904, 1906, 1907, 1908, 1909, 1910, 1911, 1914, 1915, 1916, 1917, 1918, 1919, 1920, 1921, 1922, 1923, 1924, 1925, 1926, 1927, 1928, 1929, 1930, 1931, 1932, 1933, 1934, 1935, 1936, 1937, 1938, 1939, 1940, 1941, 1942, 1943, 1944, 1945, 1946, 1951, 1952, 1953, 1954, 1955, 1956, 1957, 1958, 1959, 1960, 1961, 1962, 1963, 1964, 1965, 1966, 1967, 1968, 1969, 1970, 1971, 1972, 1973, 1974, 1975, 1976, 1977, 1978, 1979, 1980, 1981, 1982, 1983, 1984, 1985, 1986, 1987, 1988, 1989, 1990, 1991, 1992, 1993, 1994, 1995, 1996, 1997, 1998.
Población Total:	177,092
Desviación poblacional:	0.004941
Compacidad Geométrica:	0.084146
Costo Total:	0.089087



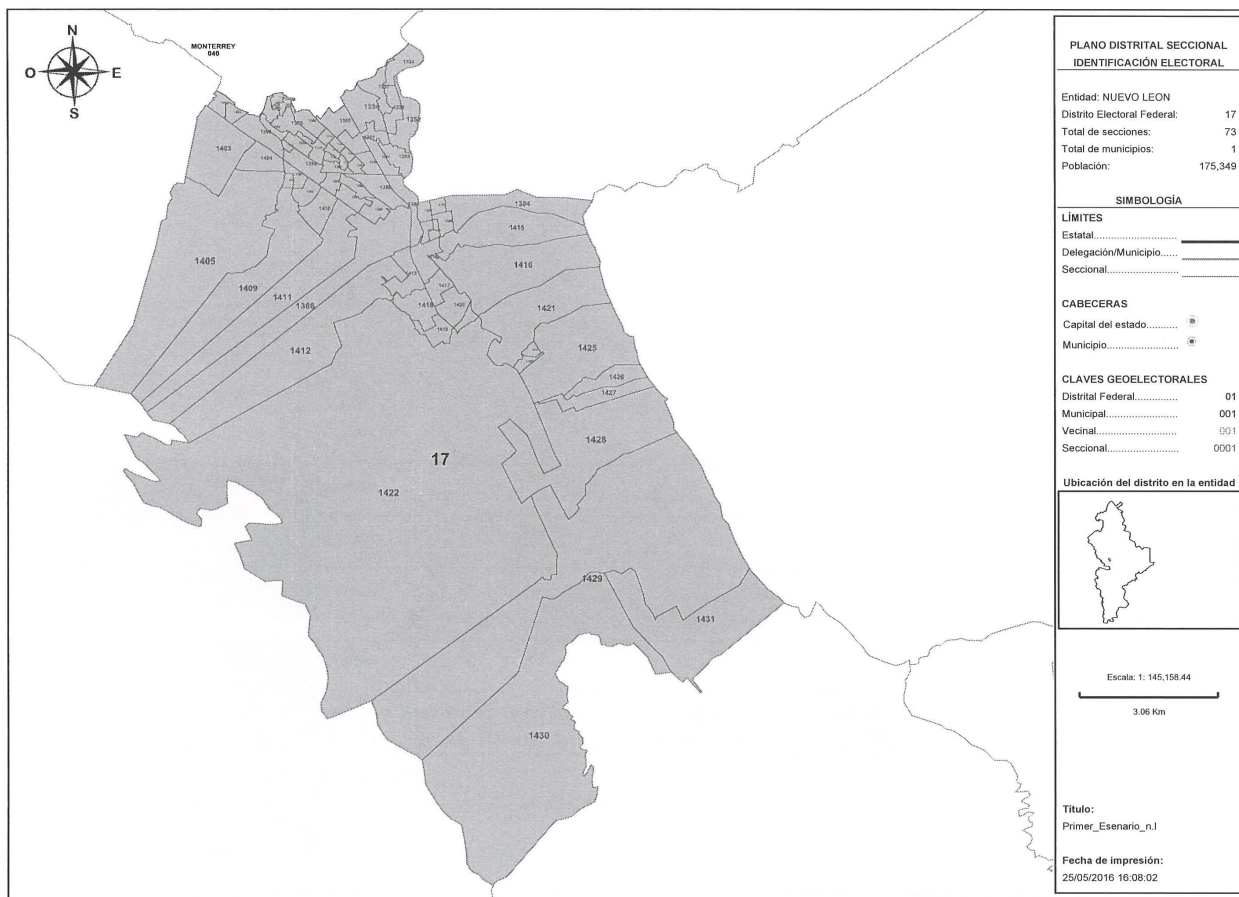


**SISTEMA DE DISTRITACIÓN**  
**RESULTADOS DE LA DISTRITACIÓN LOCAL PARA LA ENTIDAD DE NUEVO LEON**

**Detalles del Distrito.**

<b>Distrito:</b>	16.
<b>Municipios:</b>	40. MONTERREY.
<b>Secciones:</b>	1432, 1433, 1434, 1435, 1436, 1437, 1438, 1439, 1440, 1441, 1442, 1443, 1444, 1445, 1446, 1447, 1448, 1449, 1450, 1451, 1452, 1458, 1459, 1460, 1461, 1462, 1463, 2124, 2125, 2126, 2127, 2128, 2129, 2130, 2131, 2132, 2133, 2134.
<b>Población Total:</b>	174,177
<b>Desviación poblacional:</b>	0.031995
<b>Compacidad Geométrica:</b>	0.062573
<b>Costo Total:</b>	0.094568







**SISTEMA DE DISTRITACIÓN**  
**RESULTADOS DE LA DISTRITACIÓN LOCAL PARA LA ENTIDAD DE NUEVO LEÓN**

**Detalles del Distrito.**

<b>Distrito:</b>	17.
<b>Municipios:</b>	40. MONTERREY.
<b>Secciones:</b>	1331, 1332, 1333, 1334, 1350, 1351, 1352, 1353, 1354, 1355, 1356, 1357, 1358, 1359, 1360, 1362, 1363, 1374, 1375, 1376, 1377, 1378, 1379, 1380, 1381, 1382, 1383, 1384, 1385, 1386, 1387, 1388, 1389, 1390, 1391, 1392, 1393, 1394, 1395, 1396, 1397, 1398, 1401, 1402, 1403, 1404, 1405, 1406, 1407, 1408, 1409, 1410, 1411, 1412, 1413, 1414, 1415, 1416, 1417, 1418, 1419, 1420, 1421, 1422, 1423, 1424, 1425, 1426, 1427, 1428, 1429, 1430, 1431.
<b>Población Total:</b>	175,349
<b>Desviación poblacional:</b>	0.018284
<b>Compacidad Geométrica:</b>	0.278663
<b>Costo Total:</b>	0.296947





**SISTEMA DE DISTRITACIÓN**  
**RESULTADOS DE LA DISTRITACIÓN LOCAL PARA LA ENTIDAD DE NUEVO LEÓN**

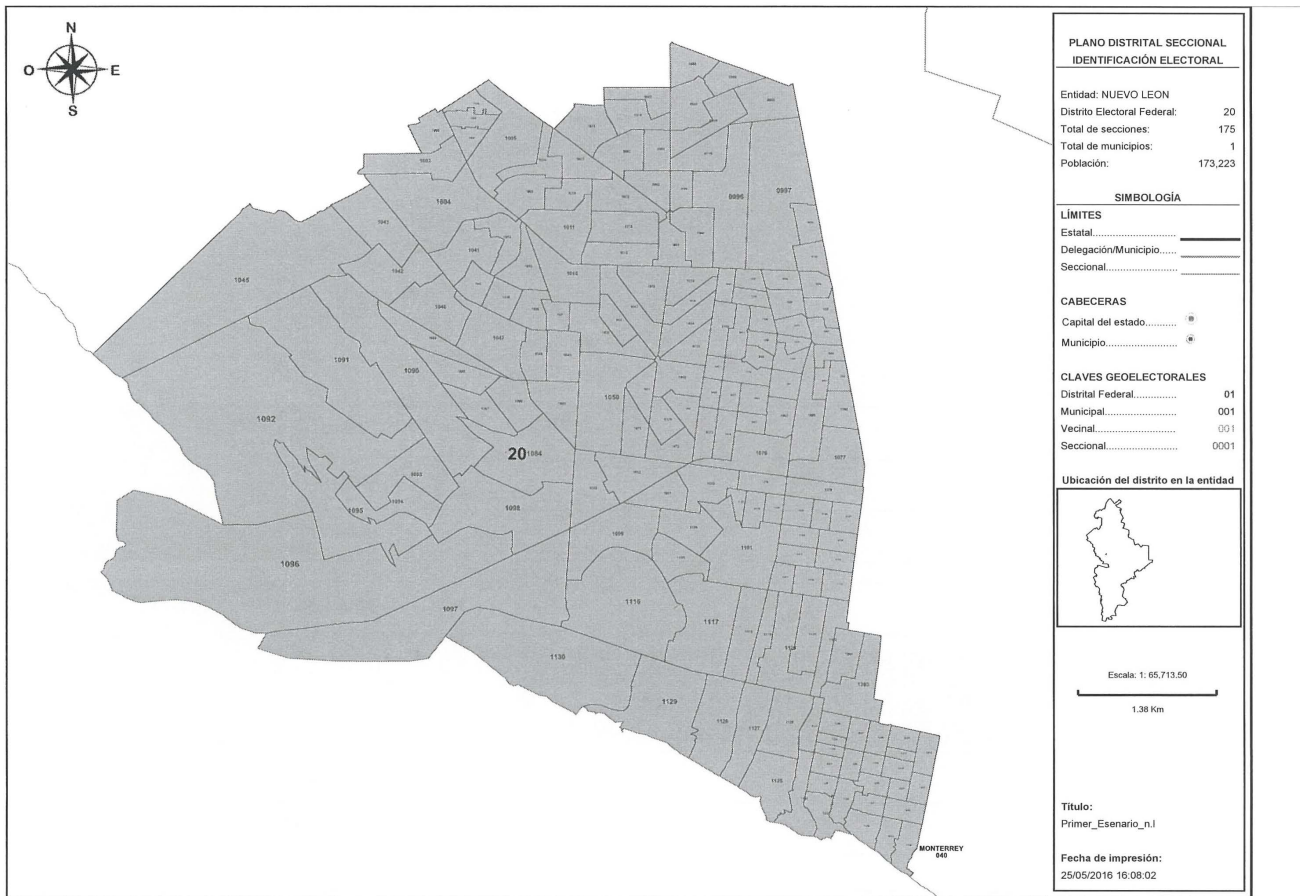
**Detalles del Distrito.**

<b>Distrito:</b>	18.
<b>Municipios:</b>	40. MONTERREY, 47. SAN NICOLAS DE LOS GARZA.
<b>Secciones:</b>	1131, 1132, 1133, 1134, 1135, 1136, 1137, 1138, 1139, 1140, 1141, 1142, 1143, 1144, 1145, 1146, 1147, 1148, 1149, 1150, 1151, 1152, 1153, 1154, 1155, 1156, 1157, 1158, 1159, 1160, 1161, 1162, 1163, 1164, 1165, 1166, 1167, 1168, 1169, 1170, 1171, 1172, 1173, 1174, 1175, 1176, 1177, 1178, 1179, 1180, 1181, 1182, 1183, 1184, 1185, 1186, 1187, 1188, 1189, 1190, 1191, 1192, 1193, 1194, 1195, 1196, 1197, 1198, 1199, 1200, 1201, 1202, 1212, 1213, 1214, 1215, 1216, 1217, 1218, 1219, 1233, 1234, 1235, 1236, 1237, 1241, 1242, 1243, 1244, 1245, 1246, 1247, 1248, 1249, 1250, 1251, 1252, 1253, 1254, 1255, 1256, 1257, 1258, 1259, 1260, 1261, 1262, 1263, 1264, 1265, 1266, 1267, 1268, 1269, 1270, 1271, 1272, 1273, 1274, 1275, 1276, 1277, 1278, 1279, 1280, 1281, 1282, 1283, 1284, 1285, 1286, 1287, 1288, 1289, 1290, 1291, 1292, 1293, 1294, 1295, 1296, 1297, 1298, 1299, 1300, 1301, 1302, 1303, 1304, 1305, 1306, 1307, 1308, 1309, 1310, 1311, 1312, 1313, 1314, 1315, 1316, 1317, 1318, 1319, 1320, 1321, 1322, 1323, 1324, 1325, 1326, 1327, 1328, 1329, 1330, 1335, 1336, 1337, 1338, 1339, 1340, 1341, 1342, 1343, 1344, 1345, 1346, 1347, 1348, 1349, 1361, 1364, 1365, 1366, 1367, 1368, 1369, 1370, 1371, 1372, 1373, 1399, 1400, 1654, 1655, 1656, 1657, 1658, 1659, 1660, 1661, 1662, 1663, 1664, 1665, 1666, 1667, 1668, 1669, 1670, 1671, 1672, 1673, 1674, 1675, 1676, 1677, 1678, 1679, 1680, 1681, 1682, 1683, 1684, 1685, 1686, 1687, 1688, 1689, 1690, 1691, 1692, 1693, 1694, 1695, 1696, 1697, 1698, 1699, 1947, 1948, 1949, 1950.
<b>Población Total:</b>	174,231
<b>Desviación poblacional:</b>	0.031280
<b>Compacidad Geométrica:</b>	0.110579
<b>Costo Total:</b>	0.141859



**Detalles del Distrito.**

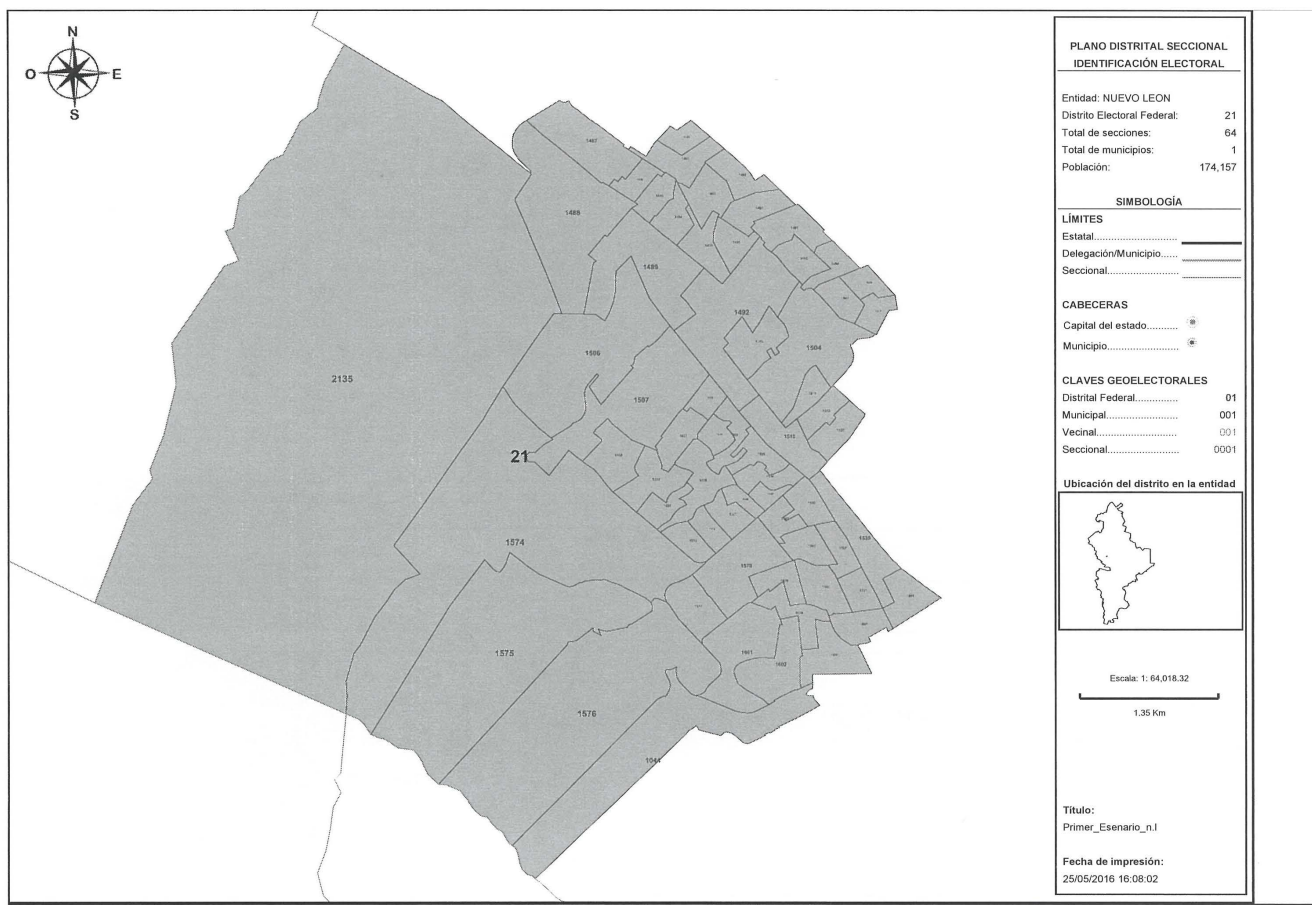
<b>Distrito:</b>	19.
<b>Municipios:</b>	40. MONTERREY, 47. SAN NICOLAS DE LOS GARZA.
<b>Secciones:</b>	975, 976, 977, 978, 979, 980, 981, 982, 983, 984, 987, 1549, 1550, 1551, 1552, 1590, 1591, 1592, 1612, 1613, 1614, 1615, 1616, 1617, 1618, 1619, 1620, 1621, 1622, 1623, 1624, 1625, 1626, 1627, 1628, 1629, 1630, 1631, 1632, 1633, 1634, 1635, 1636, 1637, 1638, 1639, 1641, 1642, 1643, 1644, 1645, 1646, 1647, 1648, 1649, 1650, 1651, 1652, 1653, 1761, 1762, 1763, 1764, 1765, 1785, 1786, 1787, 1788, 1789, 1790, 1791, 1792, 1793, 1794, 1795, 1799, 1800, 1801, 1824, 1825, 1826, 1827, 1828, 1829, 1830, 1831, 1832, 1833, 1834, 1835, 1836, 1837, 1838, 1839, 1840, 1841, 1842, 1843, 1866, 1867, 1868, 1869, 1870, 1871, 1872, 1873, 1874, 1875, 1876, 1877, 1900, 1901, 1912, 1913.
<b>Población Total:</b>	176,634
<b>Desviación poblacional:</b>	0.007631
<b>Compacidad Geométrica:</b>	0.034328
<b>Costo Total:</b>	0.041959



**Detalles del Distrito.**

<b>Distrito:</b>	20.
<b>Municipios:</b>	40. MONTERREY.
<b>Secciones:</b>	985, 986, 988, 989, 990, 991, 992, 993, 994, 995, 996, 997, 998, 999, 1000, 1001, 1002, 1003, 1004, 1005, 1006, 1007, 1008, 1009, 1010, 1011, 1012, 1013, 1014, 1015, 1016, 1017, 1018, 1019, 1020, 1021, 1022, 1023, 1024, 1025, 1026, 1027, 1028, 1029, 1030, 1031, 1032, 1033, 1034, 1035, 1036, 1037, 1038, 1039, 1040, 1041, 1042, 1043, 1045, 1046, 1047, 1048, 1049, 1050, 1051, 1052, 1053, 1054, 1055, 1056, 1057, 1058, 1059, 1060, 1061, 1062, 1063, 1064, 1065, 1066, 1067, 1068, 1069, 1070, 1071, 1072, 1073, 1074, 1075, 1076, 1077, 1078, 1079, 1080, 1081, 1082, 1083, 1084, 1085, 1086, 1087, 1088, 1089, 1090, 1091, 1092, 1093, 1094, 1095, 1096, 1097, 1098, 1099, 1100, 1101, 1102, 1103, 1104, 1105, 1106, 1107, 1108, 1109, 1110, 1111, 1112, 1113, 1114, 1115, 1116, 1117, 1118, 1119, 1120, 1121, 1122, 1123, 1124, 1125, 1126, 1127, 1128, 1129, 1130, 1203, 1204, 1205, 1206, 1207, 1208, 1209, 1210, 1211, 1220, 1221, 1222, 1223, 1224, 1225, 1226, 1227, 1228, 1229, 1230, 1231, 1232, 1238, 1239, 1240, 1603, 1604, 1605, 1609, 1610, 1611.
<b>Población Total:</b>	173,223
<b>Desviación poblacional:</b>	0.045970
<b>Compacidad Geométrica:</b>	0.152271
<b>Costo Total:</b>	0.198242







**SISTEMA DE DISTRITACIÓN**  
**RESULTADOS DE LA DISTRITACIÓN LOCAL PARA LA ENTIDAD DE NUEVO LEÓN**

**Detalles del Distrito.**

Distrito:	21.
Municipios:	40. MONTERREY.
Secciones:	1044, 1464, 1465, 1466, 1481, 1482, 1483, 1484, 1485, 1486, 1487, 1488, 1489, 1490, 1491, 1492, 1493, 1494, 1502, 1503, 1504, 1505, 1506, 1507, 1508, 1509, 1510, 1511, 1512, 1515, 1528, 1529, 1530, 1531, 1532, 1533, 1534, 1535, 1536, 1537, 1538, 1539, 1567, 1568, 1569, 1570, 1571, 1572, 1573, 1574, 1575, 1576, 1577, 1578, 1579, 1580, 1581, 1597, 1598, 1599, 1600, 1601, 1602, 2135.
Población Total:	174,157
Desviación poblacional:	0.032262
Compacidad Geométrica:	0.081056
Costo Total:	0.113318



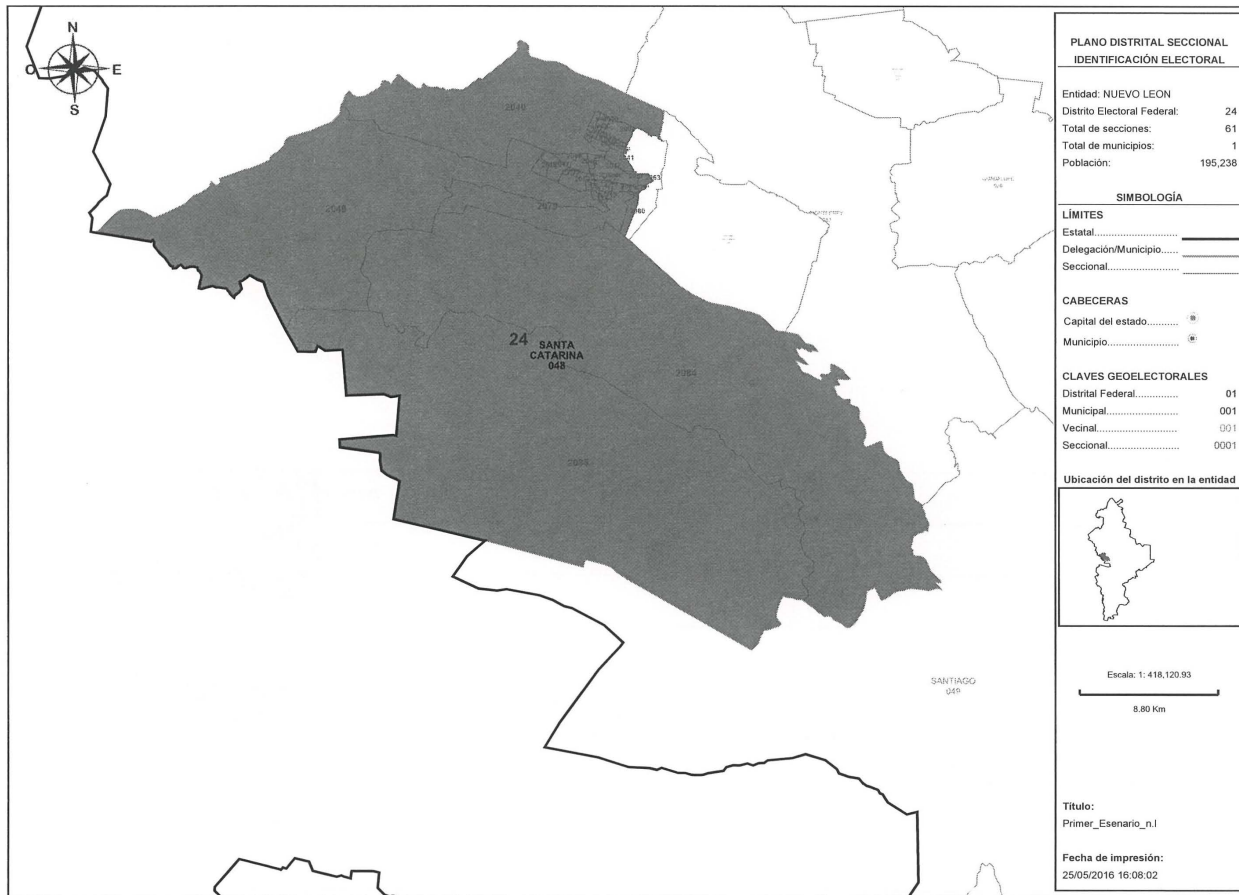
**Detalles del Distrito.**

Distrito:	22.
Municipios:	40. MONTERREY.
Secciones:	1453, 1454, 1455, 1456, 1457, 1467, 1468, 1469, 1470, 1471, 1472, 1473, 1474, 1475, 1476, 1477, 1478, 1479, 1480, 1495, 1496, 1497, 1498, 1499, 1500, 1501, 1513, 1514, 1516, 1517, 1518, 1519, 1520, 1521, 1522, 1523, 1524, 1525, 1526, 1527, 1540, 1541, 1542, 1543, 1544, 1545, 1546, 1547, 1548, 1553, 1554, 1555, 1556, 1557, 1558, 1559, 1560, 1561, 1562, 1563, 1564, 1565, 1566, 1582, 1583, 1584, 1585, 1586, 1587, 1588, 1589, 1593, 1594, 1595, 1596, 1606, 1607, 1608.
Población Total:	176,787
Desviación poblacional:	0.006667
Compacidad Geométrica:	0.104563
Costo Total:	0.111230



**Detalles del Distrito.**

Distrito:	23.
Municipios:	19. SAN PEDRO GARZA GARCIA, 48. SANTA CATARINA.
Secciones:	356, 357, 358, 359, 360, 361, 362, 363, 364, 365, 366, 367, 368, 369, 370, 371, 372, 373, 374, 375, 376, 377, 378, 379, 380, 381, 382, 383, 384, 385, 386, 387, 388, 389, 390, 391, 392, 393, 394, 395, 396, 397, 398, 399, 400, 401, 402, 403, 404, 405, 406, 407, 408, 409, 410, 411, 412, 413, 414, 415, 416, 417, 2003, 2004, 2005, 2006, 2007, 2008, 2009, 2010, 2011, 2012, 2013, 2014, 2015, 2016, 2017, 2018, 2019, 2020, 2058, 2059, 2060, 2061, 2062, 2081, 2082, 2083.
Población Total:	196,797
Desviación poblacional:	0.440477
Compacidad Geométrica:	0.158094
Costo Total:	0.598570



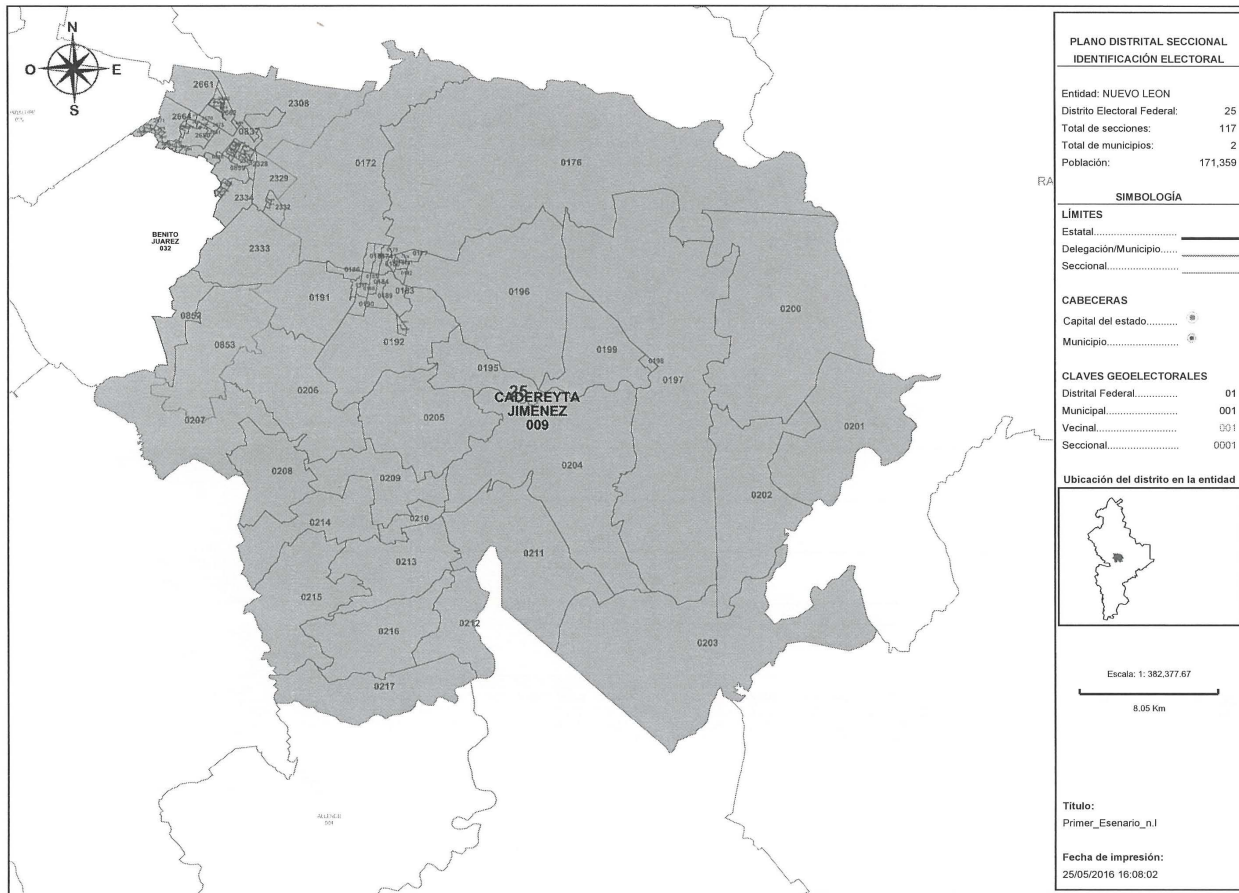


**SISTEMA DE DISTRITACIÓN**  
**RESULTADOS DE LA DISTRITACIÓN LOCAL PARA LA ENTIDAD DE NUEVO LEÓN**

**Detalles del Distrito.**

Distrito:	24.
Municipios:	48. SANTA CATARINA.
Secciones:	1999, 2000, 2001, 2002, 2021, 2022, 2023, 2024, 2025, 2026, 2027, 2028, 2029, 2030, 2031, 2032, 2033, 2034, 2035, 2036, 2037, 2038, 2039, 2040, 2041, 2042, 2043, 2044, 2045, 2046, 2047, 2048, 2049, 2050, 2051, 2052, 2053, 2054, 2055, 2056, 2057, 2063, 2064, 2065, 2066, 2067, 2068, 2069, 2070, 2071, 2072, 2073, 2074, 2075, 2076, 2077, 2078, 2079, 2080, 2084, 2085.
Población Total:	195,238
Desviación poblacional:	0.366768
Compacidad Geométrica:	0.274979
Costo Total:	0.641747



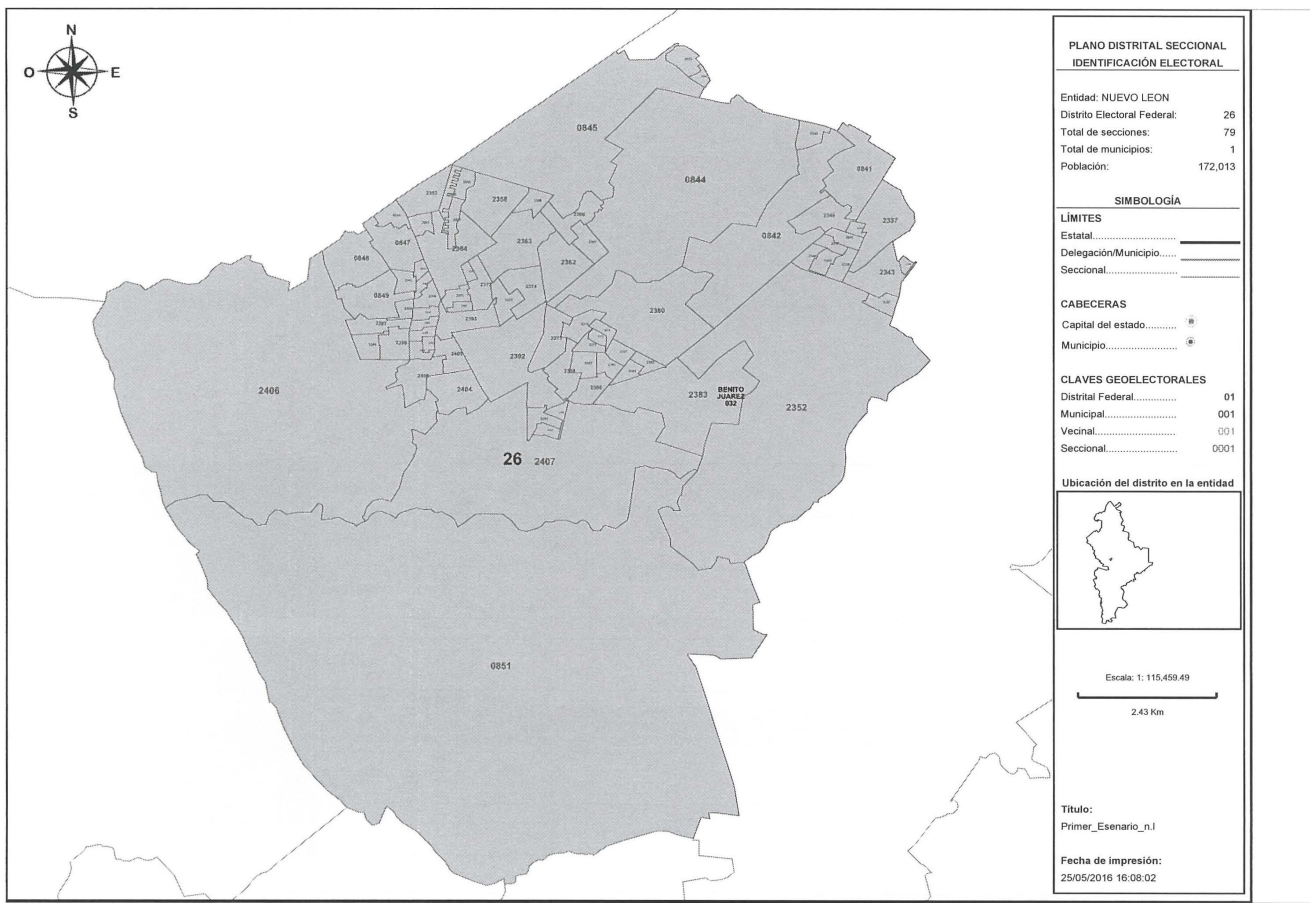




**SISTEMA DE DISTRITACIÓN**  
**RESULTADOS DE LA DISTRITACIÓN LOCAL PARA LA ENTIDAD DE NUEVO LEON**

**Detalles del Distrito.**

<b>Distrito:</b>	25.
<b>Municipios:</b>	32. BENITO JUAREZ, 9. CADEREYTA JIMENEZ.
<b>Secciones:</b>	172, 173, 174, 175, 176, 177, 178, 179, 180, 181, 182, 183, 184, 185, 186, 187, 188, 189, 190, 191, 192, 193, 194, 195, 196, 197, 198, 199, 200, 201, 202, 203, 204, 205, 206, 207, 208, 209, 210, 211, 212, 213, 214, 215, 216, 217, 835, 837, 838, 839, 852, 853, 2308, 2309, 2310, 2311, 2312, 2313, 2314, 2315, 2316, 2317, 2318, 2319, 2320, 2321, 2322, 2323, 2324, 2325, 2326, 2327, 2328, 2329, 2330, 2331, 2332, 2333, 2334, 2335, 2336, 2338, 2339, 2340, 2341, 2661, 2662, 2663, 2664, 2665, 2666, 2667, 2668, 2669, 2670, 2671, 2672, 2673, 2674, 2675, 2676, 2677, 2678, 2679, 2680, 2681, 2682, 2683, 2684, 2685, 2687, 2689, 2690, 2691, 2692, 2693, 2694.
<b>Población Total:</b>	171,359
<b>Desviación poblacional:</b>	0.080564
<b>Compacidad Geométrica:</b>	0.323192
<b>Costo Total:</b>	0.403756





**SISTEMA DE DISTRITACIÓN**  
**RESULTADOS DE LA DISTRITACIÓN LOCAL PARA LA ENTIDAD DE NUEVO LEÓN**

**Detalles del Distrito.**

Distrito:	26.
Municipios:	32. BENITO JUAREZ.
Secciones:	841, 842, 843, 844, 845, 846, 847, 848, 849, 851, 2337, 2342, 2343, 2344, 2345, 2346, 2347, 2348, 2349, 2350, 2351, 2352, 2353, 2354, 2355, 2356, 2357, 2358, 2359, 2360, 2361, 2362, 2363, 2364, 2365, 2366, 2367, 2368, 2369, 2370, 2371, 2372, 2373, 2374, 2375, 2376, 2377, 2378, 2379, 2380, 2381, 2382, 2383, 2384, 2385, 2386, 2387, 2388, 2389, 2390, 2391, 2392, 2393, 2394, 2395, 2396, 2397, 2398, 2399, 2400, 2401, 2402, 2403, 2404, 2405, 2406, 2407, 2686, 2688.
Población Total:	172,013
Desviación poblacional:	0.067328
Compacidad Geométrica:	0.093534
Costo Total:	0.160863



Comité Técnico para el  
Seguimiento y Evaluación de los  
Trabajos de Distritación



## ANEXO 2

Esta hoja forma parte del documento de análisis y evaluación que realiza el Comité Técnico de las observaciones presentadas por los partidos políticos y de las opiniones de las instituciones representativas de los pueblos y comunidades indígenas al Primer Escenario de distritación de Nuevo León



REPRESENTACION ANTE LA  
COMISION NACIONAL DE VIGILANCIA  
DEL REGISTRO FEDERAL DE ELECTORES  
DEL INSTITUTO NACIONAL ELECTORAL



ISRAEL  
005041 JUN 13 16  
19:04  
REGISTRO FEDERAL  
DE ELECTORES  
MEXICO

Ciudad de México, junio 13, 2016.  
CNV-PAN-OF04-130616.

Ing. Rene Miranda Jaimes,  
Director Ejecutivo del Registro Federal de Electores y  
Presidente de la Comisión Nacional de Vigilancia  
del Registro Federal de Electores  
Presente

En seguimiento al "Plan de Trabajo del Proyecto de Distribución 2016-2017", particularmente para el Estado de Nuevo León, adjunto un disco compacto que contiene el archivo en formato "json" de nombre

1Esc\_NL\_PANCNV\_8.315427.json

el cual contiene, para los efectos correspondientes, modificaciones al 1er. Escenario de Distribución del Estado de Nuevo León propuesto por esa autoridad, que generan una propuesta mejor calificada en apego estricto a las Reglas y Criterios de Distribución Electoral Local, por lo que adjunto, también, el documento que enlistan los argumentos que respaldan dicha propuesta.

Sin otro particular reciba un cordial saludo.

Atentamente  
Lic. Guillermo Ayala Rivera  
Representante

C.c.p.- LIC. MAURO GUERRA VILLARREAL, Presidente del Comité Directivo Estatal del PAN en el Estado de Nuevo León. Presente.  
LIC. JESÚS GONZÁLEZ REYES, Secretario de Elecciones Comité Ejecutivo Nacional del Partido Acción Nacional. Presente.

Por una patria ordenada y generosa



**PARTIDO  
ACCIÓN  
NACIONAL**  
REPRESENTACION ANTE LA  
COMISION NACIONAL DE VIGILANCIA DEL  
REGISTRO FEDERAL DE ELECTORES

Ciudad de México, 13 de junio de 2016

**PROCESO DE DISTRITACIÓN ELECTORAL LOCAL 2016-2017  
ESTADO DE NUEVO LEÓN  
OBSERVACIONES Y PROPUESTA RESPECTO AL 1er.PRIMER ESCENARIO DE**

El presente documento, de conformidad a las Reglas Operativas y Criterios de Distritación Electoral Local aprobadas por el Consejo General de Instituto Nacional Electoral mediante acuerdo INE/CG195/2015 el pasado 15 de abril de 2015, el Partido Acción Nacional somete a consideración los argumentos a las observaciones y, por tanto, propuesta al Primer Escenario de Distritación Local para Nuevo León, con un menor costo, que no solo mejora, sino modifica, el propuesto por la Dirección Ejecutiva del Registro Federal de Electores (DERFE) el pasado 23 de mayo del presente. Por ello, se argumenta lo siguiente:

**Con relación al Criterio 1: Número Distritos Electorales Locales:** "Para determinar el número de Distritos que tendrá la entidad federativa en cuestión, se cumplirá lo dispuesto en la Constitución Estatal respectiva y el Estatuto del Gobierno del Distrito Federal." Dicho criterio se cumple tanto en la propuesta de primer escenario de la DERFE, como en la propuesta del Partido Acción Nacional, al conformar un total de 26 Distritos Electorales Locales.

**Con relación al Criterio 2: Censo de Población y Vivienda 2010:** "Para determinar el número de habitantes que tendrá cada Distrito, se utilizarán los resultados del Censo de Población y Vivienda 2010, publicados por el Instituto Nacional de Estadística y Geografía (INEGI) para la entidad federativa en cuestión y se dividirá a la población total de la entidad, entre el número de Distritos a conformar. El resultado de este cociente será la población media estatal." Estableciendo además en su regla operativa que la desviación poblacional de cada Distrito



**PARTIDO  
ACCIÓN  
NACIONAL**  
REPRESENTACION ANTE LA  
COMISION NACIONAL DE VIGILANCIA DEL  
REGISTRO FEDERAL DE ELECTORES

Electoral Local con respecto a la población media estatal, sea como máximo de  $\pm 15\%$ . Este criterio, así como su regla operativa, se cumplen tanto en la propuesta de primer escenario de la DERFE, como en la propuesta del Partido Acción Nacional, al encontrarse la totalidad de sus distritos en el rango de desviación poblacional permitido. El valor del componente de equilibrio poblacional en el escenario propuesto por la Dirección Ejecutiva del Registro Federal de Electores es de 3.192005. En el escenario propuesto por el Partido Acción Nacional es de 2.860743

**Con relación al Criterio 3, Población Indígena:** “De acuerdo a la información provista y a la definición establecida por la Comisión Nacional para el Desarrollo de los Pueblos Indígenas (CDI), cuando sea factible, se conformarán los Distritos con Municipios que cuenten con 40% o más de población indígena.” Dicho criterio se cumple tanto en la propuesta de primer escenario de la Dirección Ejecutiva del Registro Federal de Electores, como en la propuesta del Partido Acción Nacional. Cabe mencionar que no existen municipios que cuenten con 40% o mayor proporción de población indígena en el Estado de Nuevo León.

**Con relación al Criterio 4, Municipios completos:** “Los Distritos se construirán preferentemente con Municipios completos.” En el inciso e) de la Regla Operativa establece que “En los casos en que se deban integrar Distritos Electorales a partir de fracciones municipales, se procurará involucrar el menor número de fracciones.” En este punto, la propuesta del Partido Acción Nacional mejora la propuesta de primer escenario de la Dirección Ejecutiva del Registro Federal de Electores, ya que esta última, en la conformación del Distrito Electoral que se identifica con el número 18, ubicado en el municipio de Monterrey, incorpora cuatro (4) secciones del municipio de San Nicolás de los Garza, que no son, en absoluto, necesarias para lograr el equilibrio poblacional y mantener el rango de desviación poblacional





**PARTIDO  
ACCIÓN  
NACIONAL**  
REPRESENTACION ANTE LA  
COMISION NACIONAL DE VIGILANCIA DEL  
REGISTRO FEDERAL DE ELECTORES

permitido; en cambio, se considera que se rompe el criterio de integridad municipal, a costa de un muy pequeño cambio en el equilibrio poblacional.

En la propuesta del Partido Acción Nacional, dichas cuatro secciones forman parte del distrito identificado con el número 24, que se encuentra completo dentro del municipio de San Nicolás de los Garza, acción con la cual se respeta este criterio sin romper ningún otro. Con esto también se cumple a cabalidad el inciso c) del “Criterio para Evaluación de las Tipologías” contenido en la “Metodología y Evaluación de las Tipificaciones Municipales”, otorgada por la Dirección Ejecutiva del Registro Federal de Electores, que establece “*Se preferirá aquella agrupación de municipios (tipología) que contenga el menor número de fracciones municipales*”, ya que la propuesta de este Partido Político contiene un menor número de fracciones municipales, como se señaló en líneas anteriores.

Además, los municipios tipo 4 de la Tipología incluida en el documento “*Metodología y Evaluación de las Tipificaciones Municipales*”, referido anteriormente, se reagrupan de manera tal que los distritos propuestos cumplan con la menor desviación poblacional posible y atiendan al mismo tiempo al resto de los criterios; de tal manera que la función de costo a la que se refiere el apartado de “*Criterio para Evaluación de Tipologías*” de la referida Metodología en su inciso d), sea menor a la de la propuesta del primer escenario de la Dirección Ejecutiva del Registro Federal de Electores, utilizando para ello, siempre, el criterio de integridad municipal al reacomodar municipios completos.

**Con relación al Criterio 5, Compacidad:** “En la delimitación de los Distritos se procurará obtener la mayor compacidad, esto es, que los límites de los Distritos tengan una forma geométrica lo más cercana a un polígono regular”. Como se mencionó en el criterio anterior, la propuesta del Partido Acción Nacional, con el reacomodo propuesto, mejora el valor de la



**PARTIDO  
ACCIÓN  
NACIONAL**  
REPRESENTACION ANTE LA  
COMISION NACIONAL DE VIGILANCIA DEL  
REGISTRO FEDERAL DE ELECTORES

función de costo de la propuesta de primer escenario de la DERFE cuyo componente de compacidad tiene un valor de 5.462746. El valor de dicho componente en la propuesta de este Partido Político tiene un valor de 5.454684.

**Con relación al Criterio 6, Tiempos de Traslado:** “Se construirán Distritos buscando facilitar el traslado en su interior, tomando en consideración los tiempos de traslado entre las cabeceras municipales y, de ser posible, comunidades de más de 2,500 habitantes.” Dicho criterio se cumple tanto en la propuesta de primer escenario de la DERFE, como en la propuesta del Partido Acción Nacional.

Cabe hacer mención en este punto de que, la Ley Electoral para el Estado de Nuevo León no contempla la figura de Organismos Electorales Distritales locales, sino la de Mesas Auxiliares de Cómputo, las cuales de acuerdo a su Artículo 112, “se instalarán en el domicilio de la Comisión Municipal Electoral correspondiente, cuyas instalaciones deberán ser lo suficientemente amplias para el depósito y custodia de todos los paquetes electorales. Cuando por circunstancias especiales, no sea posible instalar las Mesas Auxiliares de Cómputo en el mismo inmueble, se instalarán en otro que, siendo apropiado, sea lo más próximo posible a la Comisión Municipal Electoral, dentro de la cabecera del Municipio”, dichas Mesas Auxiliares de Cómputo reciben de la Comisión Municipal Electoral los paquetes electorales correspondientes a las elecciones de Diputados y Gobernador (Art. 254, 255 y 256 Ley Electoral para el Estado de Nuevo León), realizan el cómputo parcial correspondiente a las casillas electorales instaladas en el municipio respectivo y remiten las actas de dicho cómputo, así como los paquetes electorales a la Comisión Estatal Electoral (Art. 259 Ley Electoral para el Estado de Nuevo León), por lo que dichos paquetes no son trasladados hacia la cabecera del distrito, sino únicamente en los casos de fracciones municipales cuya cabecera distrital se encuentre en otro municipio, no siendo así en el resto de los casos donde el municipio



**PARTIDO  
ACCIÓN  
NACIONAL**  
REPRESENTACION ANTE LA  
COMISION NACIONAL DE VIGILANCIA DEL  
REGISTRO FEDERAL DE ELECTORES

completo se encuentra dentro de un solo distrito, aún y cuando en este haya varios municipios. (Art. 257 y 268 Ley Electoral para el Estado de Nuevo León).

En resumen, se hace notar que el criterio de tiempos de traslado resulta irrelevante, salvo en los casos de las *fracciones* de municipio que integren un distrito con cabecera en un municipio diferente.

**Con relación al Criterio 7, Continuidad Geográfica:** “Los Distritos tendrán continuidad geográfica tomando en consideración los límites geo-electorales aprobados por el Instituto Nacional Electoral”. Dicho criterio se cumple tanto en la propuesta de primer escenario de la Dirección Ejecutiva del Registro Federal de Electores, como en la propuesta del Partido Acción Nacional, al utilizarse, en ambos casos, el Marco Geográfico Electoral aprobado por el Instituto Nacional Electoral.

**Con relación al Criterio 8, Factores socioeconómicos y geográficos:** “Sobre los escenarios propuestos por la Dirección Ejecutiva del Registro Federal de Electores, podrán considerarse factores socioeconómicos y accidentes geográficos que modifiquen los escenarios, siempre y cuando: a) se cumplan todos los criterios anteriores; y b) se cuente con el consenso de la Comisión Nacional de Vigilancia”. Es de no darse el caso, toda vez que, la función de costo es menor a la propuesta por la Dirección Ejecutiva del Registro Federal de Electores.

**Conclusión.**

La propuesta del Partido Acción Nacional, como se ha descrito en el presente documento, cumple a cabalidad todos los criterios aplicables a la conformación de Escenarios de Distribución Electoral Local.



**PARTIDO  
ACCIÓN  
NACIONAL**  
REPRESENTACION ANTE LA  
COMISION NACIONAL DE VIGILANCIA DEL  
REGISTRO FEDERAL DE ELECTORES

Además de ello, el escenario propuesto cuenta con una mayor congruencia socioeconómica y geográfica al agrupar en un solo distrito los municipios ubicados sobre la Sierra Madre Oriental como son Santiago, Allende, Rayones, Galeana, Iturbide, Aramberri y General Zaragoza. Asimismo, agrupa, en otro distrito, los municipios de la Región Citrícola Neoleonesa como son Linares, Hualahuises, Montemorelos y General Terán.

En el centro del estado se agrupan los municipios suburbanos colindantes con la Zona Metropolitana de la capital del estado, tales como Benito Juárez, Cadereyta Jiménez, Pesquería y Marín, reacomodando el resto de los municipios de tal forma que la función de costo total es considerablemente inferior a la propuesta de primer escenario de la Dirección Ejecutiva del Registro Federal de Electores, con lo cual se cumple lo estipulado en los *“Criterios para Evaluación de Tipologías”* de la antes mencionada *“Metodología y Evaluación de las Tipificaciones Municipales”*, superando incluso a la propuesta de primer escenario de la Dirección Ejecutiva del Registro Federal de Electores en los incisos c) y d), al presentar un menor número de fracciones municipales y una menor función de costo.

Por los argumentos expuestos en el presente documento, se considera que el escenario presentado en esta propuesta, con valor total en la función de costo de 8.315427, es óptimo y deberá prevalecer, a fin de proporcionar congruencia con las Reglas y Criterios aprobados el Consejo General del Instituto Nacional Electoral.

Ciudad de México, 13 de junio de 2016



Comité Técnico para el  
Seguimiento y Evaluación de los  
Trabajos de Distritación



## ANEXO 3

Esta hoja forma parte del documento de análisis y evaluación que realiza el Comité Técnico de las observaciones presentadas por los partidos políticos y de las opiniones de las instituciones representativas de los pueblos y comunidades indígenas al Primer Escenario de distritación de Nuevo León



**Partido Revolucionario Institucional  
Comité Directivo Estatal**

Monterrey, N.L. a 10 de Junio de 2016

**LIC. ERNESTO ALVAREZ ROSALES  
VOCAL DEL REGISTRO FEDERAL DE ELECTORES  
DEL INE EN NUEVO LEON Y PRESIDENTE DE LA  
COMISIÓN LOCAL DE VIGILANCIA  
PRESENTE. -**

Por medio del presente le envío un cordial saludo y en relación al proceso de  
distribución que ese Instituto realiza de los Distritos Locales de esta Entidad, adjunto al  
presente un CD con nuestra propuesta, el cual contiene los siguientes archivos:

- PRI\_8\_429245.json
- escenario\_nuevo\_leon\_8\_429245.pdf

Sin otro particular de momento, le reitero la seguridad de mi más distinguida  
consideración.

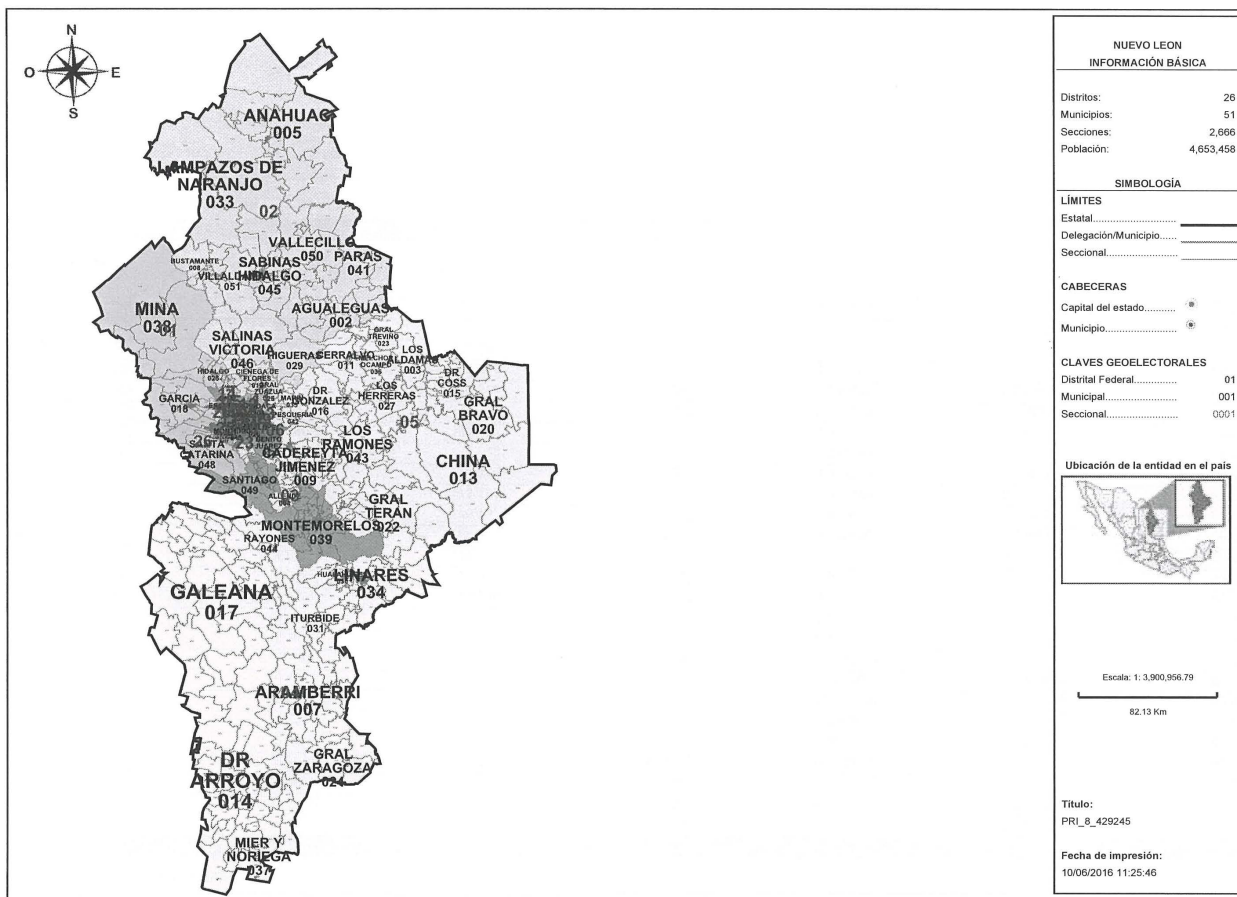
**ATENTAMENTE**

  
**LIC. JUSTO GUADALUPE IBARRA CASTILLO**

**REPRESENTANTE PROPIETARIO DEL PARTIDO REVOLUCINARIO INSTITUCIONAL EN  
LA COMISION LOCAL DE VIGILANCIA DEL REGISTRO FEDERAL DE ELECTORES EN  
NUEVO LEÓN**



C.c.p. Lic. Cesar Gerardo Cavazos Caballero. - Presidente C.D.E. del P.R.I. en Nuevo León. - Presente. -  
Archivo  
L'MJAM/saf/erl





**SISTEMA DE DISTRITACIÓN**  
**RESULTADOS DE LA DISTRITACIÓN LOCAL PARA LA ENTIDAD DE NUEVO LEÓN**

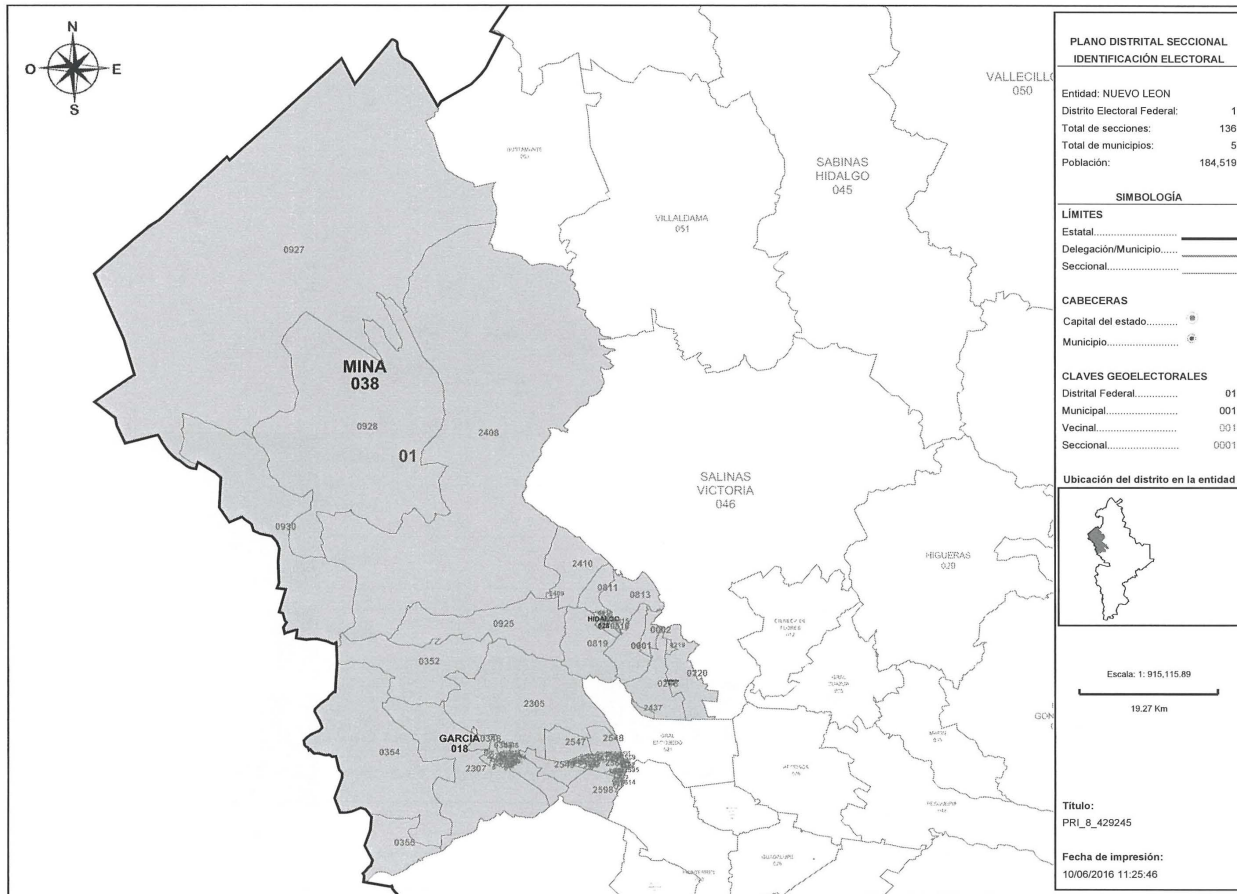
**Información detallada por distritos.**

No.	% D Media	Población	+/- Población	Poblacional	Compacidad	Tiempo Prom
1	3.10%	184,519	5,540	0.042580	0.281896	00:28
2	5.00%	187,929	8,950	0.111133	0.523469	01:28
3	-0.08%	178,830	-149	0.000031	0.866232	00:50
4	9.36%	195,726	16,747	0.389116	0.572562	02:06
5	9.39%	195,788	16,809	0.392002	0.384880	01:03
6	0.27%	179,467	488	0.000330	0.233915	00:00
7	-5.42%	169,270	-9,709	0.130790	0.135311	00:00
8	-6.16%	167,952	-11,027	0.168709	0.090162	00:00
9	-4.34%	171,206	-7,773	0.083831	0.253103	00:00
10	-5.34%	169,413	-9,566	0.126966	0.138209	00:00
11	-2.08%	175,259	-3,720	0.019201	0.286310	00:00
12	-1.50%	176,286	-2,693	0.010063	0.020568	00:00
13	-2.20%	175,048	-3,931	0.021441	0.219911	00:00
14	-1.07%	177,061	-1,918	0.005105	0.333116	00:00
15	1.10%	180,953	1,974	0.005406	0.080774	00:00
16	-1.22%	176,787	-2,192	0.006667	0.104563	00:00
17	-3.22%	173,223	-5,756	0.045970	0.152271	00:00
18	-2.70%	174,150	-4,829	0.032356	0.121716	00:00
19	-1.61%	176,089	-2,890	0.011589	0.061140	00:17
20	-2.69%	174,157	-4,822	0.032262	0.081056	00:00
21	-2.68%	174,177	-4,802	0.031995	0.062573	00:00
22	0.33%	179,573	594	0.000489	0.088652	00:00
23	-2.03%	175,349	-3,630	0.018284	0.278663	00:00
24	-3.22%	173,211	-5,768	0.046162	0.085395	00:00
25	9.96%	196,797	17,818	0.440477	0.158094	00:11
26	9.08%	195,238	16,259	0.366768	0.274979	00:00

**Componentes:**

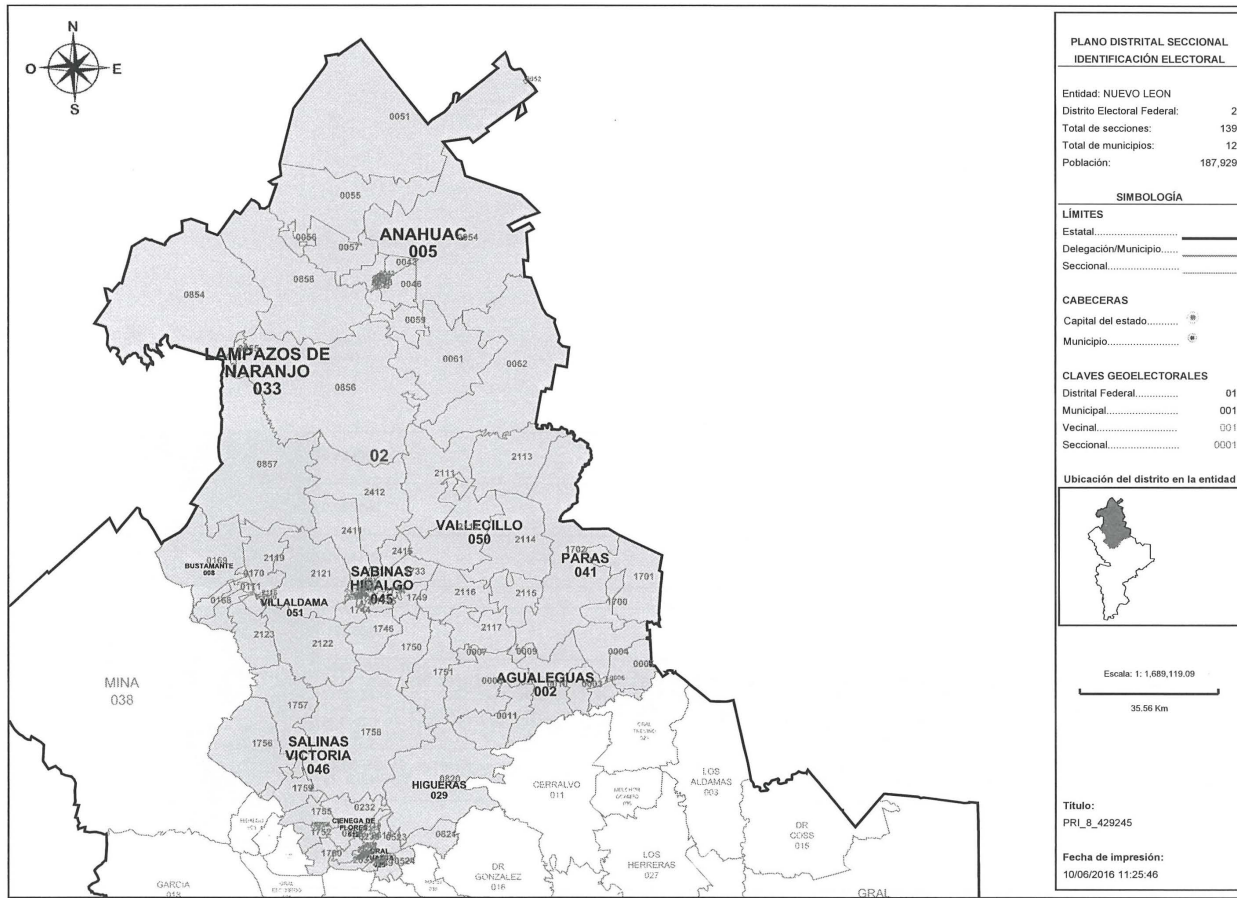
Componente	Ponderación	Valor
Poblacional	1.0	2.539726
Compacidad	0.5	5.889519
<b>Total</b>		<b>8.429245</b>





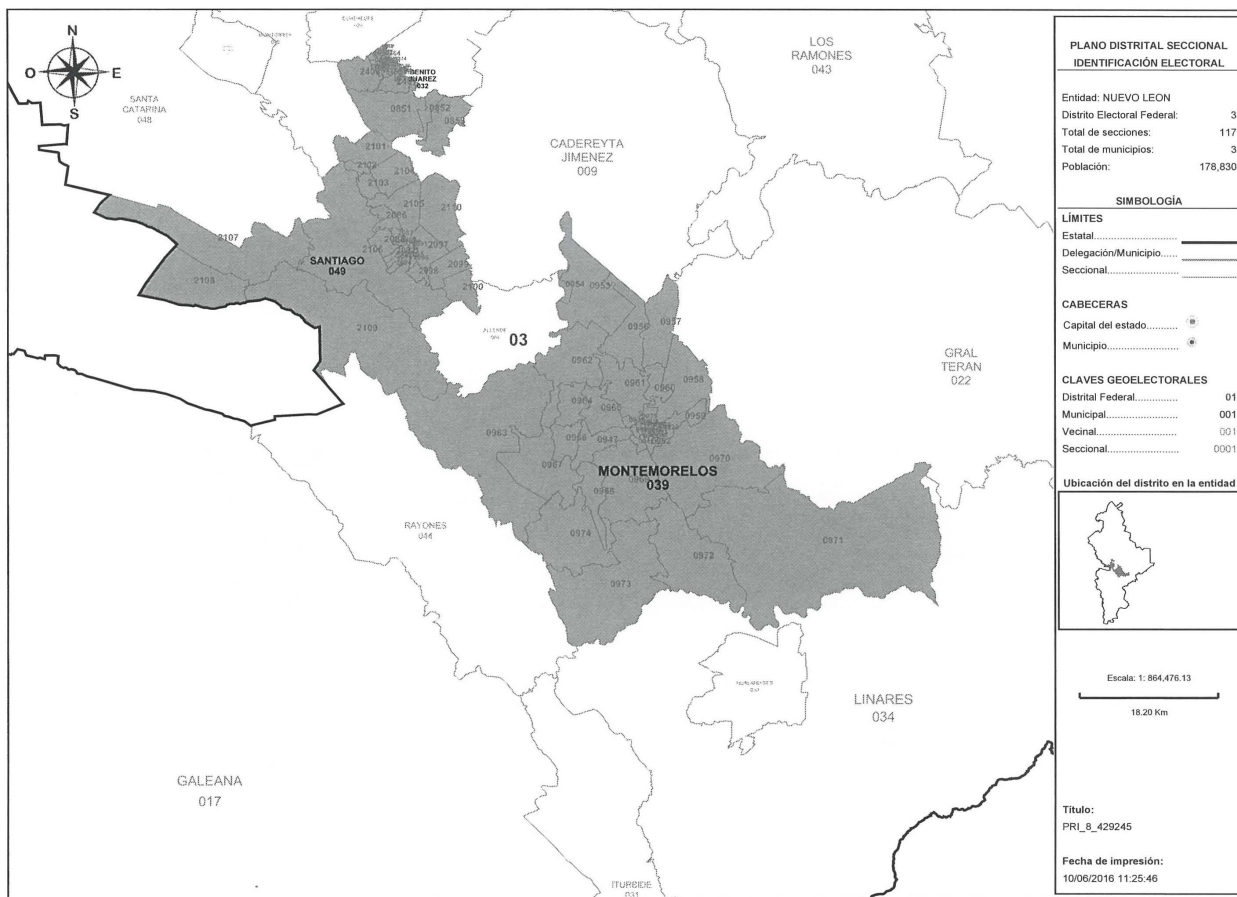
**Detalles del Distrito.**

<b>Distrito:</b>	01.
<b>Municipios:</b>	1. ABASOLO, 10. CARMEN, 18. GARCIA, 28. HIDALGO, 38. MINA.
<b>Secciones:</b>	1, 2, 218, 219, 220, 346, 347, 348, 349, 350, 352, 354, 355, 811, 812, 813, 814, 815, 816, 817, 818, 819, 925, 927, 928, 930, 2274, 2275, 2276, 2277, 2278, 2279, 2280, 2281, 2282, 2283, 2284, 2285, 2286, 2287, 2288, 2289, 2290, 2291, 2292, 2293, 2294, 2295, 2296, 2297, 2298, 2299, 2300, 2301, 2302, 2303, 2304, 2305, 2306, 2307, 2408, 2409, 2410, 2437, 2547, 2548, 2549, 2550, 2551, 2552, 2553, 2554, 2555, 2556, 2557, 2558, 2559, 2560, 2561, 2562, 2563, 2564, 2565, 2566, 2567, 2568, 2569, 2570, 2571, 2572, 2573, 2574, 2575, 2576, 2577, 2578, 2579, 2580, 2581, 2582, 2583, 2584, 2585, 2586, 2587, 2588, 2589, 2590, 2591, 2592, 2593, 2594, 2595, 2596, 2597, 2598, 2599, 2600, 2601, 2602, 2603, 2604, 2605, 2606, 2607, 2608, 2609, 2610, 2611, 2612, 2613, 2614, 2615, 2616, 2617, 2618.
<b>Población Total:</b>	184,519
<b>Desviación poblacional:</b>	0.042580
<b>Compacidad Geométrica:</b>	0.281896
<b>Costo Total:</b>	0.324476



**Detalles del Distrito.**

<b>Distrito:</b>	02.
<b>Municipios:</b>	12. CIENEGA DE FLORES, 2. AGUALEGUAS, 25. GRAL ZUAZUA, 29. HIGUERAS, 33. LAMPAZOS DE NARANJO, 41. PARAS, 45. SABINAS HIDALGO, 46. SALINAS VICTORIA, 5. ANAHUAC, 50. VALLECILLO, 51. VILLALDAMA, 8. BUSTAMANTE.
<b>Secciones:</b>	3, 4, 5, 6, 7, 8, 9, 10, 11, 39, 40, 41, 42, 43, 44, 45, 46, 47, 48, 49, 51, 52, 54, 55, 56, 57, 59, 61, 62, 168, 169, 170, 171, 232, 233, 234, 235, 236, 523, 524, 820, 821, 854, 855, 856, 857, 858, 1700, 1701, 1702, 1730, 1731, 1732, 1733, 1734, 1735, 1736, 1737, 1738, 1739, 1740, 1741, 1742, 1743, 1744, 1745, 1746, 1749, 1750, 1751, 1752, 1753, 1754, 1755, 1756, 1757, 1758, 1759, 1760, 2111, 2112, 2113, 2114, 2115, 2116, 2117, 2118, 2119, 2120, 2121, 2122, 2123, 2411, 2412, 2413, 2414, 2415, 2619, 2620, 2621, 2622, 2623, 2624, 2625, 2626, 2627, 2628, 2629, 2630, 2631, 2632, 2633, 2634, 2635, 2636, 2637, 2638, 2639, 2640, 2641, 2642, 2643, 2644, 2645, 2646, 2647, 2648, 2649, 2650, 2651, 2652, 2653, 2654, 2655, 2656, 2657, 2658, 2659, 2660.
<b>Población Total:</b>	187,929
<b>Desviación poblacional:</b>	0.111133
<b>Compacidad Geométrica:</b>	0.523469
<b>Costo Total:</b>	0.634602

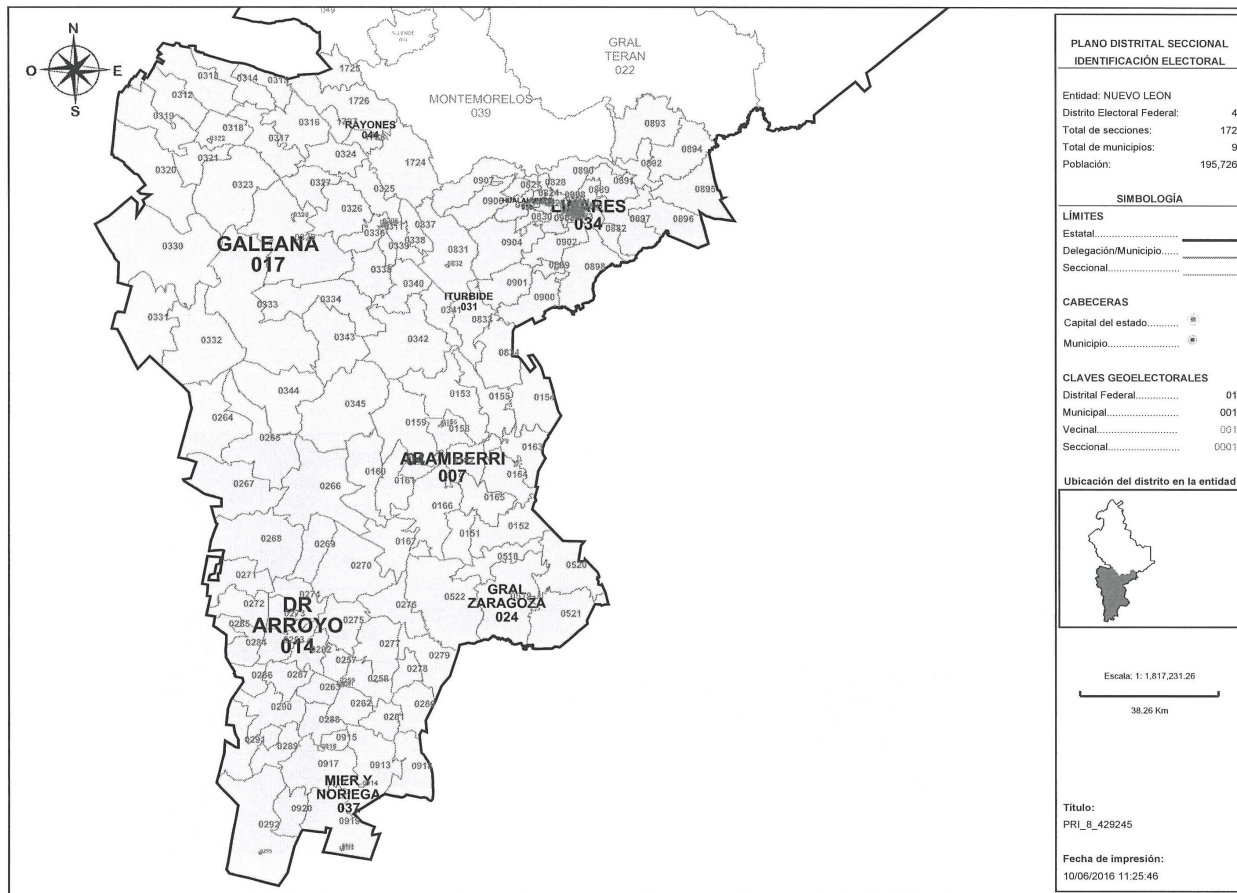




**SISTEMA DE DISTRITACIÓN**  
**RESULTADOS DE LA DISTRITACIÓN LOCAL PARA LA ENTIDAD DE NUEVO LEON**

**Detalles del Distrito.**

Distrito:	03.
Municipios:	32. BENITO JUAREZ, 39. MONTEMORELOS, 49. SANTIAGO.
Secciones:	846, 847, 848, 849, 851, 852, 853, 931, 932, 933, 934, 935, 936, 937, 938, 939, 940, 941, 942, 943, 944, 945, 946, 947, 948, 949, 950, 951, 952, 953, 954, 956, 957, 958, 959, 960, 961, 962, 963, 964, 965, 966, 967, 968, 969, 970, 971, 972, 973, 974, 2086, 2087, 2088, 2089, 2090, 2091, 2092, 2093, 2094, 2095, 2096, 2097, 2098, 2099, 2100, 2101, 2102, 2103, 2104, 2105, 2106, 2107, 2108, 2109, 2110, 2353, 2354, 2355, 2356, 2357, 2364, 2365, 2366, 2367, 2368, 2369, 2370, 2371, 2372, 2373, 2374, 2375, 2377, 2378, 2385, 2386, 2387, 2388, 2389, 2390, 2391, 2392, 2393, 2394, 2395, 2396, 2397, 2398, 2399, 2400, 2401, 2402, 2403, 2404, 2405, 2406, 2407.
Población Total:	178,830
Desviación poblacional:	0.000031
Compacidad Geométrica:	0.866232
Costo Total:	0.866263



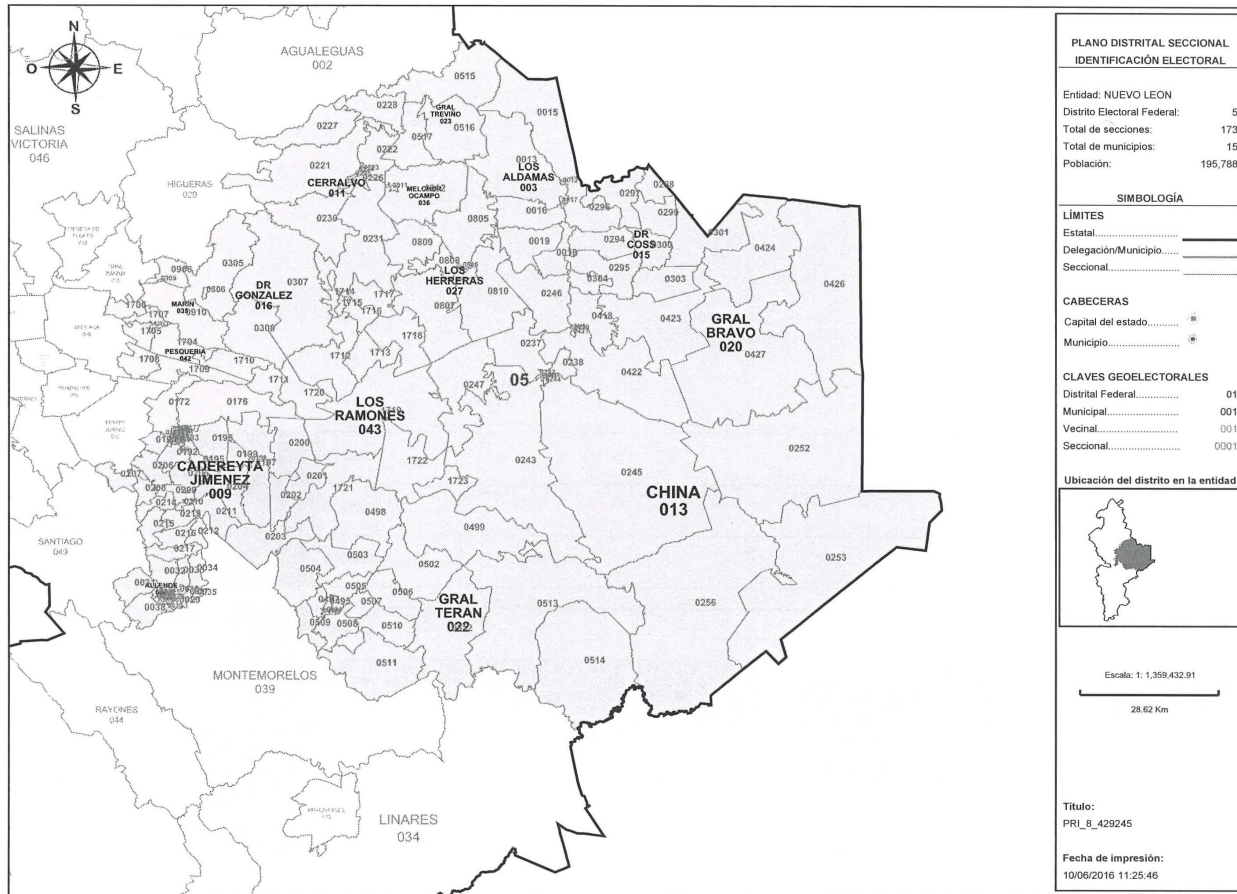


**SISTEMA DE DISTRITACIÓN**  
**RESULTADOS DE LA DISTRITACIÓN LOCAL PARA LA ENTIDAD DE NUEVO LEÓN**

**Detalles del Distrito.**

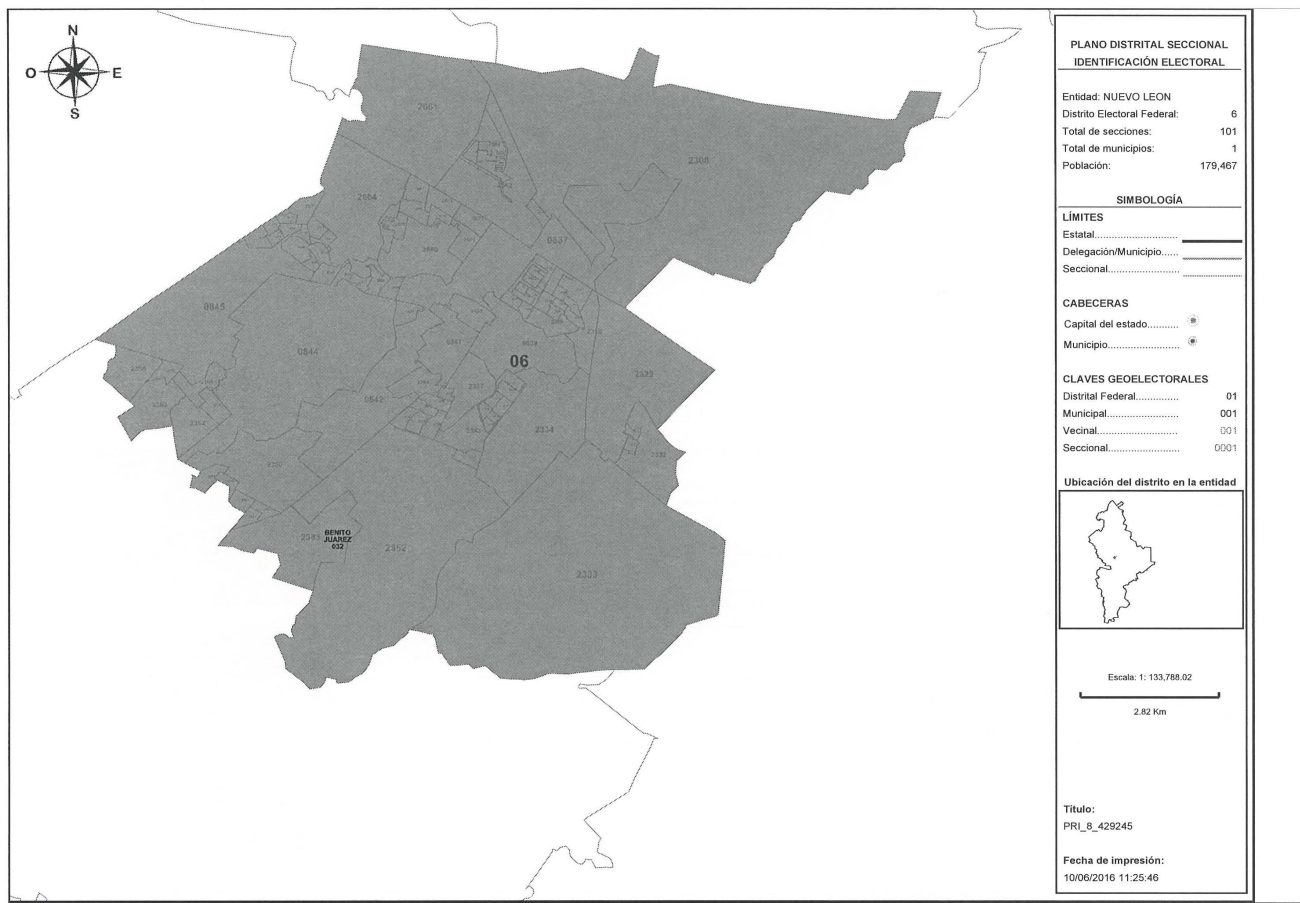
<b>Distrito:</b>	04.
<b>Municipios:</b>	14. DR ARROYO, 17. GALEANA, 24. GRAL ZARAGOZA, 30. HUALAHUISES, 31. ITURBIDE, 34. LINARES, 37. MIER Y NORIEGA, 44. RAYONES, 7. ARAMBERRI.
<b>Secciones:</b>	151, 152, 153, 154, 155, 156, 157, 158, 159, 160, 161, 162, 163, 164, 165, 166, 167, 257, 258, 259, 260, 261, 262, 263, 264, 265, 266, 267, 268, 269, 270, 271, 272, 273, 274, 275, 276, 277, 278, 279, 280, 281, 282, 283, 284, 285, 286, 287, 288, 289, 290, 291, 292, 293, 309, 310, 311, 312, 313, 314, 315, 316, 317, 318, 319, 320, 321, 322, 323, 324, 325, 326, 327, 328, 329, 330, 331, 332, 333, 334, 335, 336, 337, 338, 339, 340, 341, 342, 343, 344, 345, 518, 519, 520, 521, 522, 822, 823, 824, 825, 826, 827, 828, 829, 830, 831, 832, 833, 834, 860, 861, 862, 863, 864, 865, 866, 867, 868, 869, 870, 871, 872, 873, 874, 875, 876, 877, 878, 879, 880, 881, 882, 883, 884, 885, 886, 887, 888, 889, 890, 891, 892, 893, 894, 895, 896, 897, 898, 899, 900, 901, 902, 903, 904, 906, 907, 913, 914, 915, 916, 917, 918, 919, 920, 921, 922, 923, 1724, 1725, 1726, 1727, 1728.
<b>Población Total:</b>	195,726
<b>Desviación poblacional:</b>	0.389116
<b>Compacidad Geométrica:</b>	0.572562
<b>Costo Total:</b>	0.961678





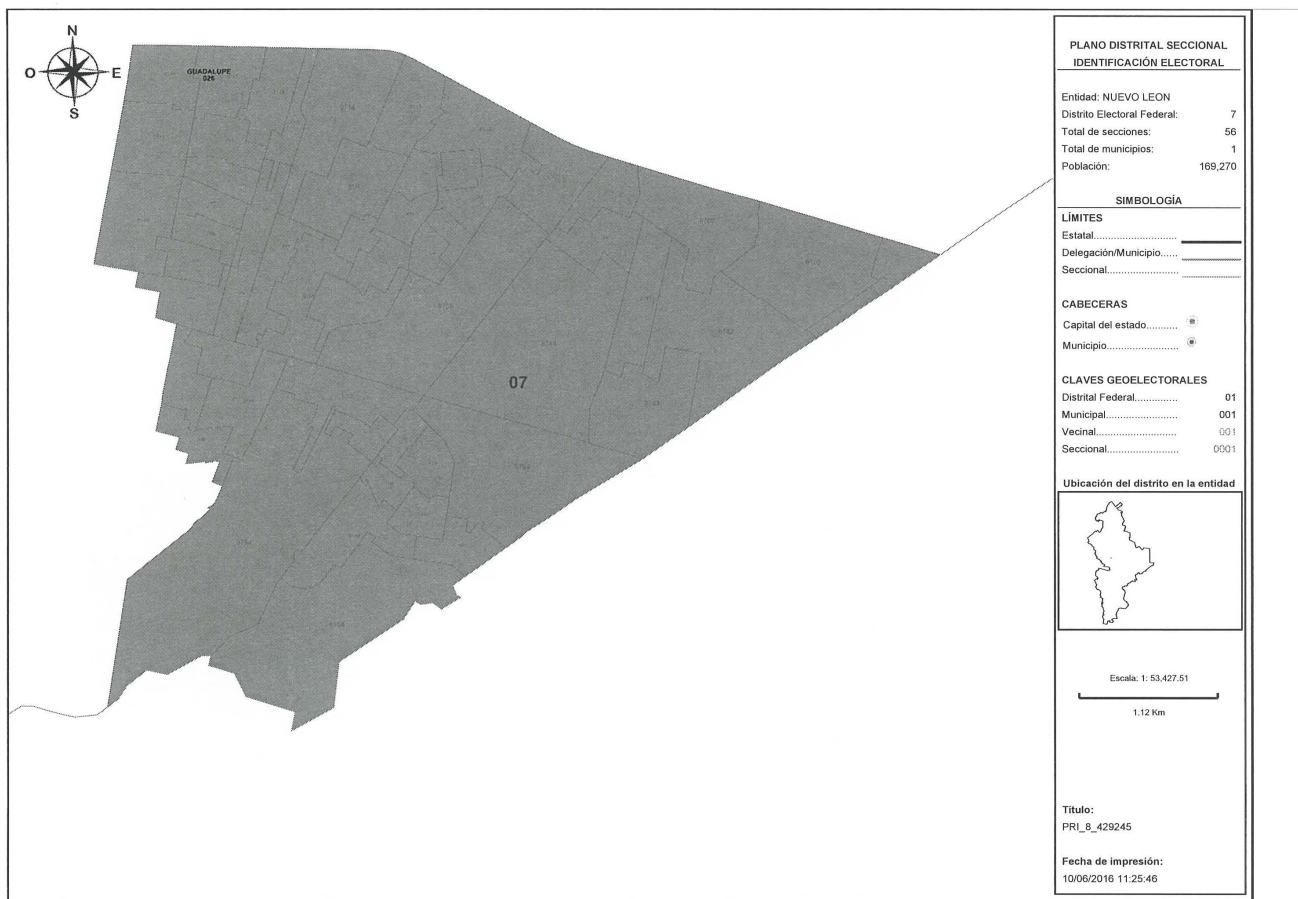
**Detalles del Distrito.**

<b>Distrito:</b>	05.
<b>Municipios:</b>	11. CERRALVO, 13. CHINA, 15. DR COSS, 16. DR GONZALEZ, 20. GRAL BRAVO, 22. GRAL TERAN, 23. GRAL TREVIÑO, 27. LOS HERRERAS, 3. LOS ALDAMAS, 35. MARIN, 36. MELCHOR OCAMPO, 4. ALLENDE, 42. PESQUERIA, 43. LOS RAMONES, 9. CADEREYTA JIMENEZ.
<b>Secciones:</b>	12, 13, 15, 16, 17, 18, 19, 20, 21, 22, 23, 24, 25, 26, 27, 28, 29, 30, 31, 32, 33, 34, 35, 36, 37, 38, 172, 173, 174, 175, 176, 177, 178, 179, 180, 181, 182, 183, 184, 185, 186, 187, 188, 189, 190, 191, 192, 193, 194, 195, 196, 197, 198, 199, 200, 201, 202, 203, 204, 205, 206, 207, 208, 209, 210, 211, 212, 213, 214, 215, 216, 217, 221, 222, 223, 224, 225, 226, 227, 228, 230, 231, 237, 238, 239, 240, 241, 242, 243, 244, 245, 246, 247, 252, 253, 256, 294, 295, 296, 297, 298, 299, 300, 301, 303, 304, 305, 306, 307, 308, 418, 419, 420, 421, 422, 423, 424, 426, 427, 494, 495, 496, 497, 498, 499, 502, 503, 504, 505, 506, 507, 508, 509, 510, 511, 512, 513, 514, 515, 516, 517, 805, 806, 807, 808, 809, 810, 908, 909, 910, 911, 912, 1703, 1704, 1705, 1706, 1707, 1708, 1709, 1710, 1711, 1712, 1713, 1714, 1715, 1716, 1717, 1718, 1719, 1720, 1721, 1722, 1723.
<b>Población Total:</b>	195,788
<b>Desviación poblacional:</b>	0.392002
<b>Compacidad Geométrica:</b>	0.384880
<b>Costo Total:</b>	0.776882



**Detalles del Distrito.**

Distrito:	06.
Municipios:	32. BENITO JUAREZ.
Secciones:	835, 837, 838, 839, 841, 842, 843, 844, 845, 2308, 2309, 2310, 2311, 2312, 2313, 2314, 2315, 2316, 2317, 2318, 2319, 2320, 2321, 2322, 2323, 2324, 2325, 2326, 2327, 2328, 2329, 2330, 2331, 2332, 2333, 2334, 2335, 2336, 2337, 2338, 2339, 2340, 2341, 2342, 2343, 2344, 2345, 2346, 2347, 2348, 2349, 2350, 2351, 2352, 2358, 2359, 2360, 2361, 2362, 2363, 2376, 2379, 2380, 2381, 2382, 2383, 2384, 2661, 2662, 2663, 2664, 2665, 2666, 2667, 2668, 2669, 2670, 2671, 2672, 2673, 2674, 2675, 2676, 2677, 2678, 2679, 2680, 2681, 2682, 2683, 2684, 2685, 2686, 2687, 2688, 2689, 2690, 2691, 2692, 2693, 2694.
Población Total:	179,467
Desviación poblacional:	0.000330
Compacidad Geométrica:	0.233915
Costo Total:	0.234245

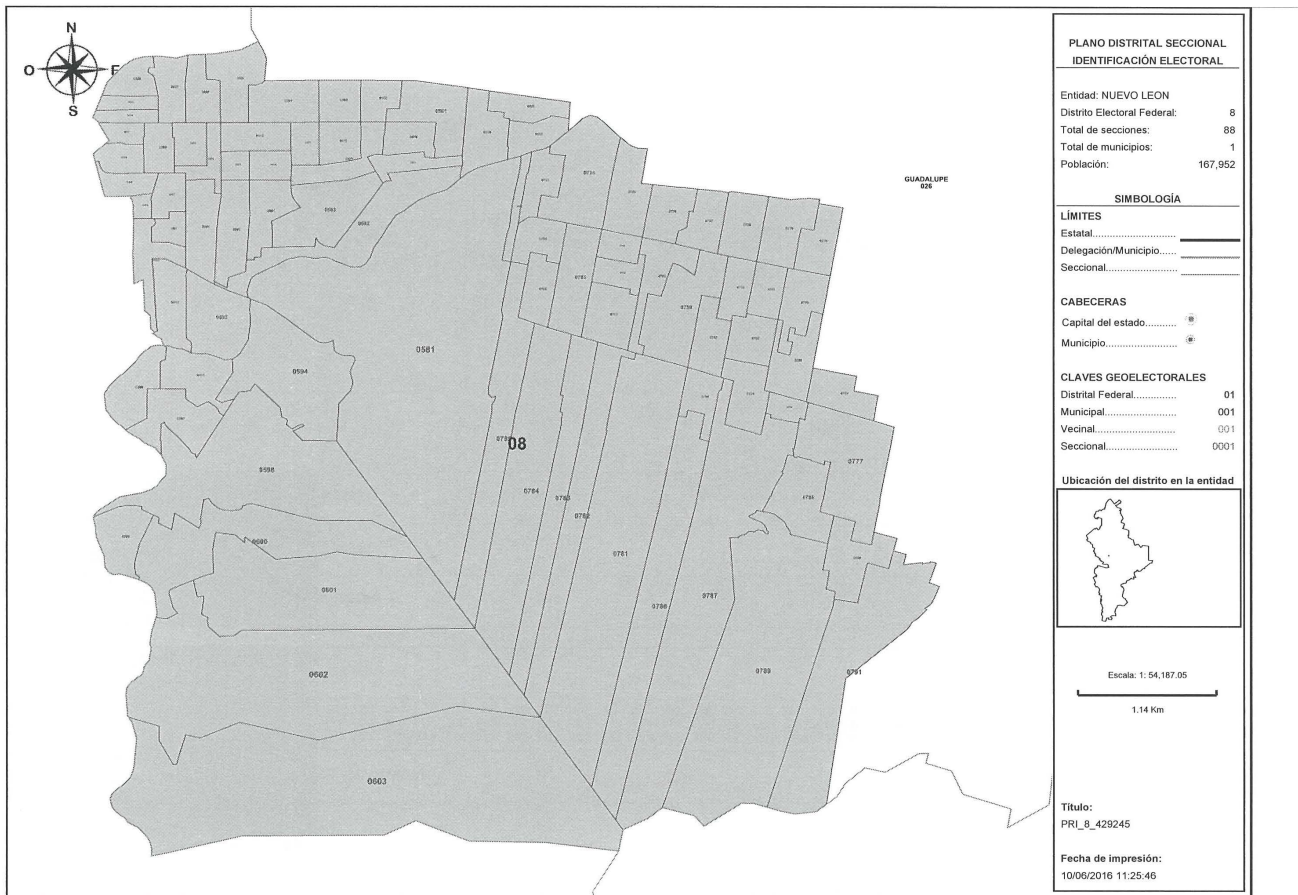




**SISTEMA DE DISTRITACIÓN**  
**RESULTADOS DE LA DISTRITACIÓN LOCAL PARA LA ENTIDAD DE NUEVO LEON**

**Detalles del Distrito.**

Distrito:	07.
Municipios:	26. GUADALUPE.
Secciones:	707, 708, 709, 710, 711, 712, 713, 714, 715, 716, 717, 718, 731, 732, 733, 734, 735, 736, 737, 738, 739, 740, 741, 742, 743, 744, 745, 746, 747, 748, 749, 750, 751, 752, 753, 754, 755, 771, 772, 773, 774, 775, 776, 792, 793, 794, 795, 796, 797, 798, 799, 800, 801, 802, 803, 804.
Población Total:	169,270
Desviación poblacional:	0.130790
Compacidad Geométrica:	0.135311
Costo Total:	0.266101



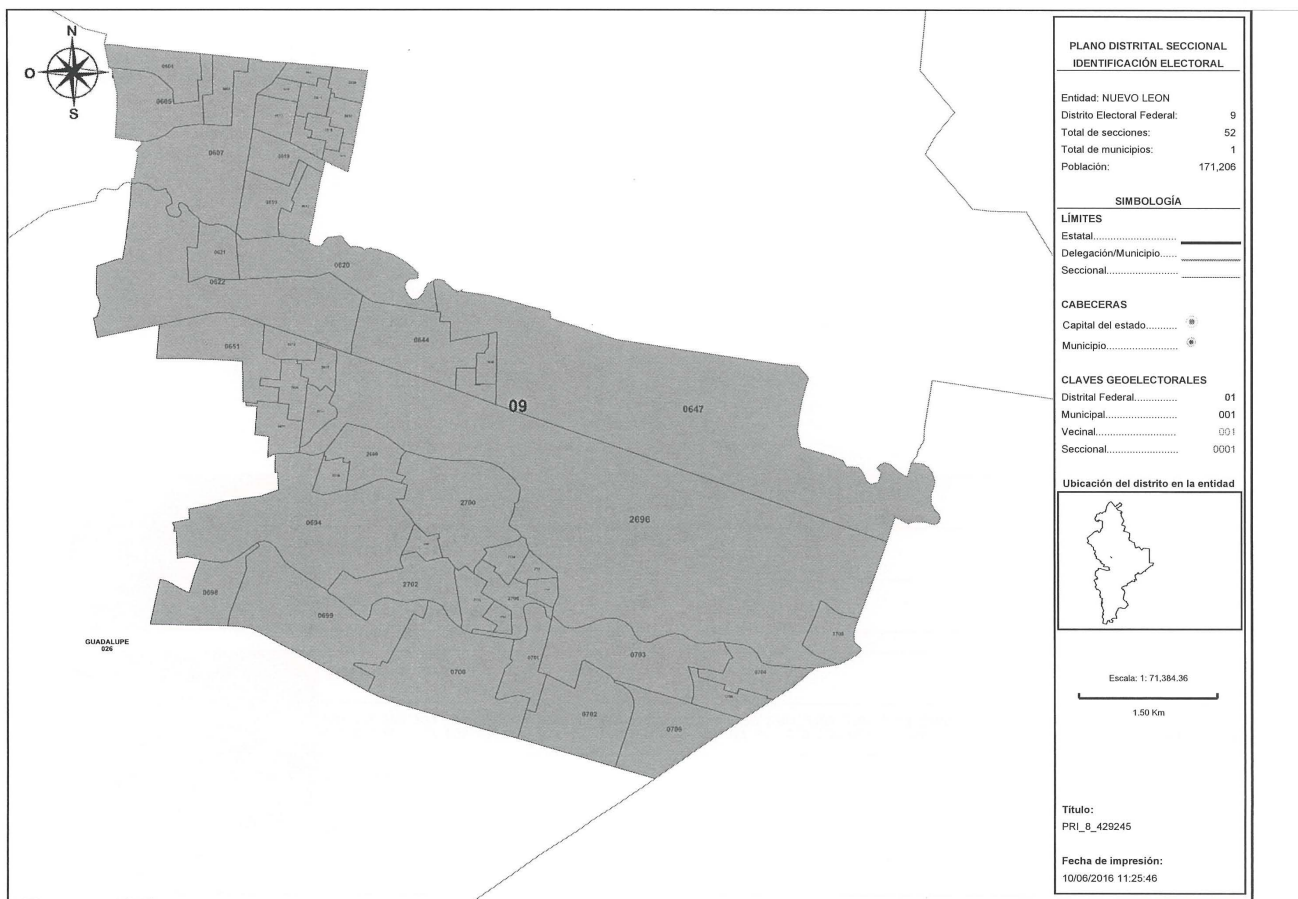


**SISTEMA DE DISTRITACIÓN**  
**RESULTADOS DE LA DISTRITACIÓN LOCAL PARA LA ENTIDAD DE NUEVO LEÓN**

**Detalles del Distrito.**

Distrito:	08.
Municipios:	26. GUADALUPE.
Secciones:	526, 527, 528, 529, 558, 559, 560, 561, 562, 563, 564, 565, 566, 567, 568, 569, 570, 571, 572, 573, 574, 575, 576, 577, 578, 579, 580, 581, 582, 583, 584, 585, 586, 587, 588, 589, 590, 591, 592, 593, 594, 595, 596, 597, 598, 599, 600, 601, 602, 603, 723, 724, 725, 726, 727, 728, 729, 730, 756, 757, 758, 759, 760, 761, 762, 763, 764, 765, 766, 767, 768, 769, 770, 777, 778, 779, 780, 781, 782, 783, 784, 785, 786, 787, 788, 789, 790, 791.
Población Total:	167,952
Desviación poblacional:	0.168709
Compacidad Geométrica:	0.090162
Costo Total:	0.258871



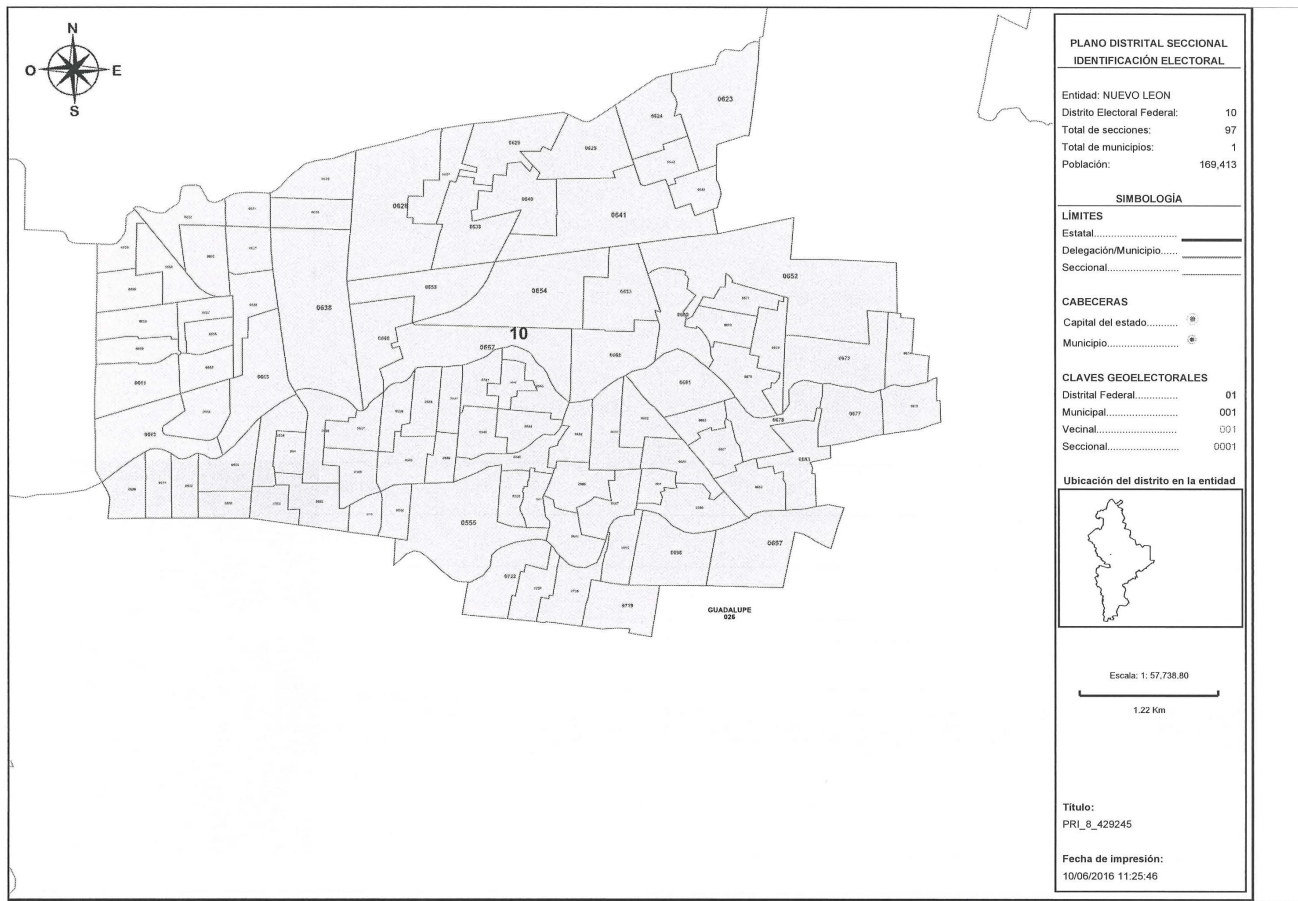




**SISTEMA DE DISTRITACIÓN**  
**RESULTADOS DE LA DISTRITACIÓN LOCAL PARA LA ENTIDAD DE NUEVO LEON**

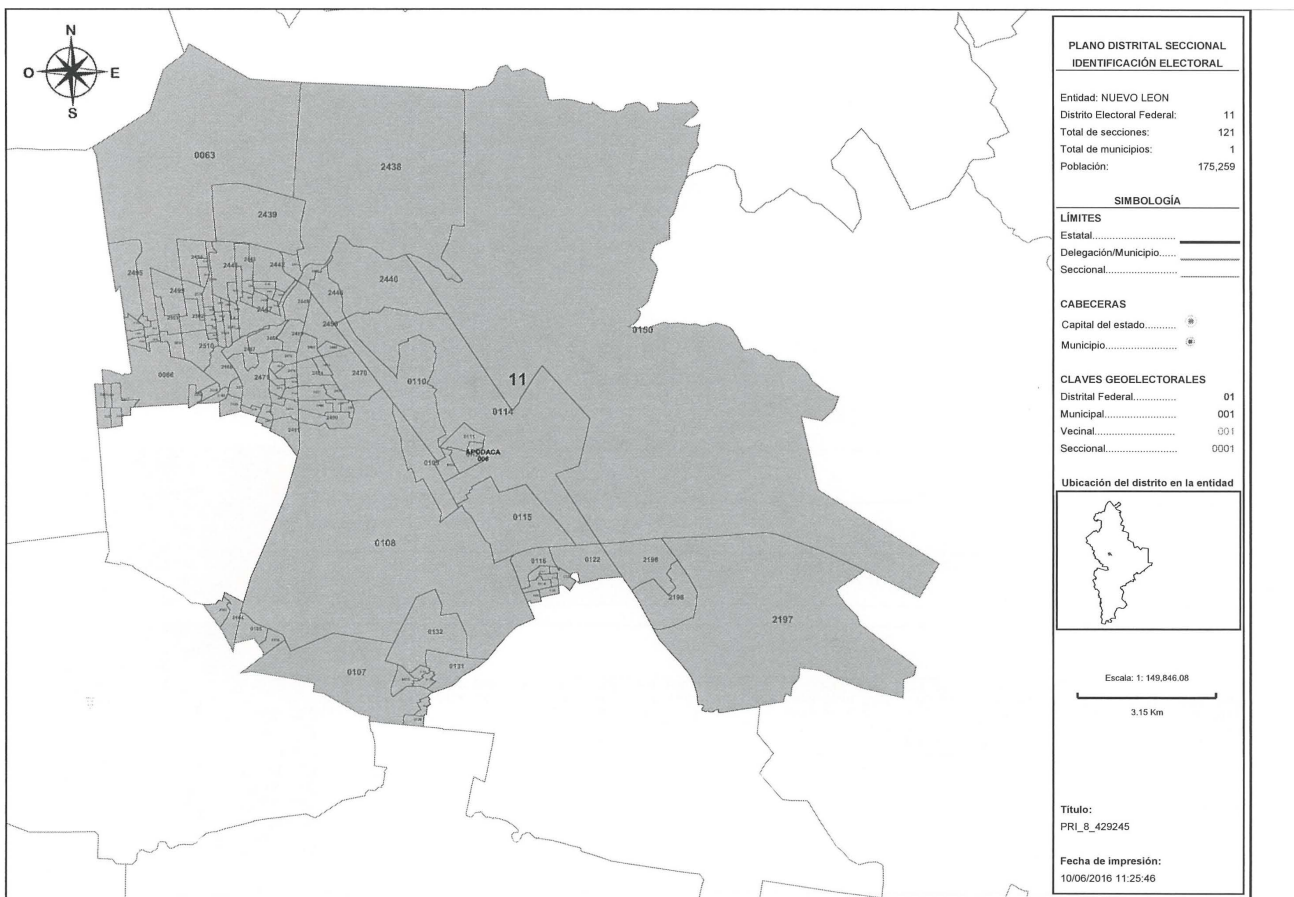
**Detalles del Distrito.**

Distrito:	09.
Municipios:	26. GUADALUPE.
Secciones:	604, 605, 606, 607, 608, 609, 610, 611, 612, 613, 614, 615, 616, 617, 618, 619, 620, 621, 622, 644, 645, 646, 647, 649, 650, 651, 675, 694, 698, 699, 700, 701, 702, 703, 704, 705, 706, 2695, 2696, 2697, 2698, 2699, 2700, 2701, 2702, 2703, 2704, 2705, 2706, 2707, 2708, 2709.
Población Total:	171,206
Desviación poblacional:	0.083831
Compacidad Geométrica:	0.253103
Costo Total:	0.336934



**Detalles del Distrito.**

Distrito:	10.
Municipios:	26. GUADALUPE.
Secciones:	530, 531, 532, 533, 534, 535, 536, 537, 538, 539, 540, 541, 542, 543, 544, 545, 546, 547, 548, 549, 550, 551, 552, 553, 554, 555, 556, 557, 623, 624, 625, 626, 627, 628, 629, 630, 631, 632, 633, 634, 635, 636, 637, 638, 639, 640, 641, 642, 643, 652, 653, 654, 655, 656, 657, 658, 659, 660, 661, 662, 663, 664, 665, 666, 667, 668, 669, 670, 671, 672, 673, 674, 676, 677, 678, 679, 680, 681, 682, 683, 684, 685, 686, 687, 688, 689, 690, 691, 692, 693, 695, 696, 697, 719, 720, 721, 722.
Población Total:	169,413
Desviación poblacional:	0.126966
Compacidad Geométrica:	0.138209
Costo Total:	0.265175





**SISTEMA DE DISTRITACIÓN**  
**RESULTADOS DE LA DISTRITACIÓN LOCAL PARA LA ENTIDAD DE NUEVO LEON**

**Detalles del Distrito.**

<b>Distrito:</b>	11.
<b>Municipios:</b>	6. APODACA.
<b>Secciones:</b>	63, 66, 103, 104, 105, 106, 107, 108, 109, 110, 111, 112, 113, 114, 115, 116, 117, 118, 119, 120, 122, 126, 127, 131, 132, 133, 134, 135, 138, 139, 150, 2166, 2167, 2168, 2169, 2196, 2197, 2198, 2416, 2417, 2418, 2419, 2420, 2427, 2428, 2438, 2439, 2440, 2441, 2442, 2443, 2444, 2445, 2446, 2447, 2448, 2449, 2450, 2451, 2452, 2453, 2454, 2455, 2456, 2457, 2458, 2459, 2460, 2461, 2462, 2463, 2464, 2465, 2466, 2467, 2468, 2469, 2470, 2471, 2472, 2473, 2474, 2475, 2476, 2477, 2478, 2479, 2480, 2481, 2482, 2483, 2484, 2485, 2486, 2487, 2488, 2489, 2490, 2491, 2492, 2494, 2495, 2496, 2497, 2498, 2499, 2500, 2501, 2502, 2503, 2504, 2505, 2506, 2507, 2508, 2509, 2510, 2511, 2512, 2513, 2514.
<b>Población Total:</b>	175,259
<b>Desviación poblacional:</b>	0.019201
<b>Compacidad Geométrica:</b>	0.286310
<b>Costo Total:</b>	0.305512



**Detalles del Distrito.**

Distrito:	12.
Municipios:	6. APODACA.
Secciones:	68, 69, 70, 71, 72, 73, 74, 75, 76, 78, 79, 80, 81, 82, 83, 84, 85, 86, 87, 88, 89, 90, 91, 92, 93, 94, 95, 96, 97, 98, 99, 100, 101, 102, 2170, 2171, 2172, 2173, 2174, 2175, 2176, 2177, 2178, 2179, 2180, 2181, 2182, 2183, 2184, 2185, 2186, 2187, 2188, 2189, 2190, 2191, 2192, 2193, 2194, 2195, 2421, 2422, 2423, 2424, 2425, 2426, 2429, 2430, 2431, 2432, 2433, 2434, 2435, 2436, 2493.
Población Total:	176,286
Desviación poblacional:	0.010063
Compacidad Geométrica:	0.020568
Costo Total:	0.030632







**SISTEMA DE DISTRITACIÓN**  
**RESULTADOS DE LA DISTRITACIÓN LOCAL PARA LA ENTIDAD DE NUEVO LEON**

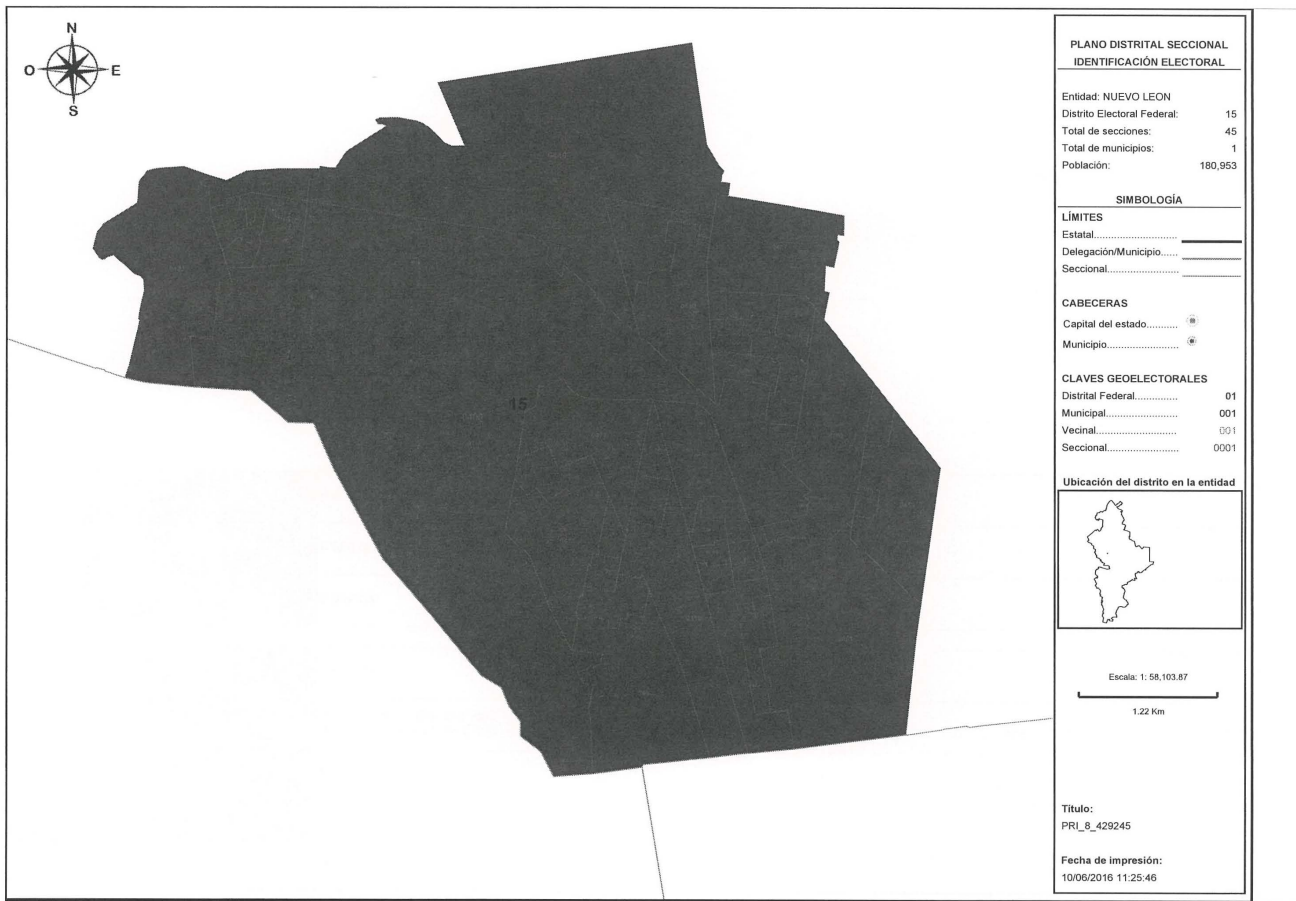
**Detalles del Distrito.**

Distrito:	13.
Municipios:	6. APODACA.
Secciones:	121, 123, 124, 125, 128, 130, 136, 137, 140, 141, 142, 143, 144, 145, 146, 147, 148, 2199, 2200, 2201, 2202, 2203, 2204, 2205, 2206, 2207, 2208, 2209, 2210, 2211, 2212, 2213, 2214, 2215, 2216, 2217, 2218, 2219, 2220, 2221, 2222, 2223, 2224, 2225, 2226, 2227, 2228, 2229, 2230, 2231, 2232, 2233, 2234, 2235, 2236, 2237, 2238, 2239, 2240, 2241, 2242, 2243, 2244, 2245, 2246, 2247, 2248, 2249, 2250, 2251, 2252, 2253, 2254, 2255, 2256, 2257, 2258, 2259, 2260, 2261, 2262, 2263, 2264, 2265, 2266, 2267, 2268, 2269, 2270, 2271, 2272, 2273.
Población Total:	175,048
Desviación poblacional:	0.021441
Compacidad Geométrica:	0.219911
Costo Total:	0.241352



**Detalles del Distrito.**

Distrito:	14.
Municipios:	21. GRAL ESCOBEDO.
Secciones:	430, 431, 432, 441, 442, 443, 444, 445, 446, 452, 453, 454, 455, 456, 457, 458, 492, 2136, 2137, 2138, 2139, 2140, 2141, 2142, 2143, 2144, 2145, 2146, 2147, 2148, 2149, 2150, 2151, 2152, 2153, 2154, 2155, 2156, 2157, 2158, 2159, 2160, 2161, 2162, 2163, 2164, 2165, 2515, 2516, 2517, 2518, 2519, 2520, 2521, 2522, 2523, 2524, 2525, 2526, 2527, 2528, 2529, 2530, 2531, 2532, 2533, 2534, 2535, 2536, 2537, 2538, 2539, 2540, 2541, 2542, 2543, 2544, 2545, 2546.
Población Total:	177,061
Desviación poblacional:	0.005105
Compacidad Geométrica:	0.333116
Costo Total:	0.338221





**SISTEMA DE DISTRITACIÓN**  
**RESULTADOS DE LA DISTRITACIÓN LOCAL PARA LA ENTIDAD DE NUEVO LEON**

**Detalles del Distrito.**

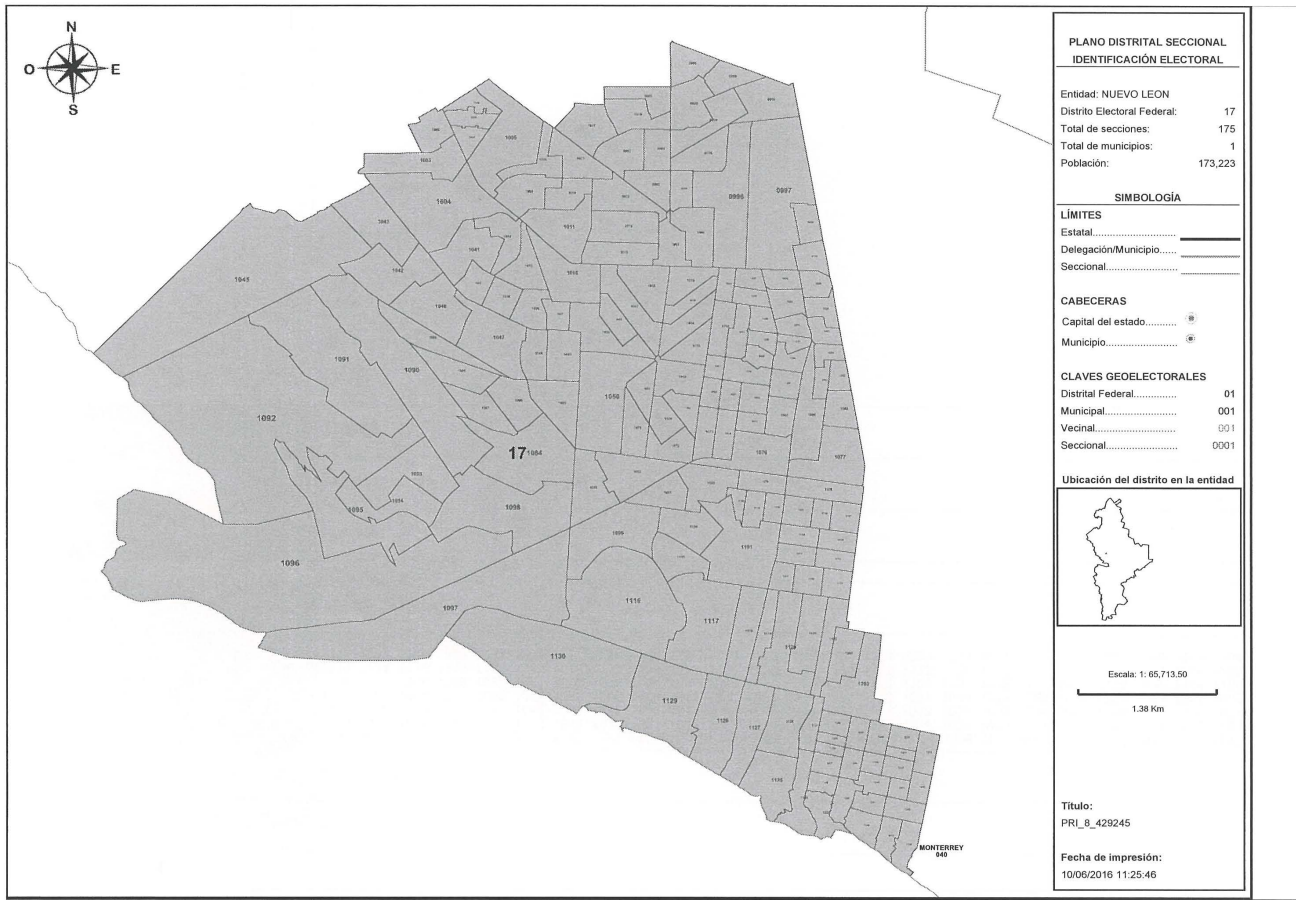
<b>Distrito:</b>	15.
<b>Municipios:</b>	21. GRAL ESCOBEDO.
<b>Secciones:</b>	433, 434, 435, 436, 437, 438, 440, 447, 448, 449, 450, 451, 459, 460, 461, 462, 463, 464, 465, 466, 467, 468, 469, 470, 471, 472, 473, 474, 475, 476, 477, 478, 479, 480, 481, 482, 483, 484, 485, 486, 487, 488, 489, 490, 491.
<b>Población Total:</b>	180,953
<b>Desviación poblacional:</b>	0.005406
<b>Compacidad Geométrica:</b>	0.080774
<b>Costo Total:</b>	0.086180



**Detalles del Distrito.**

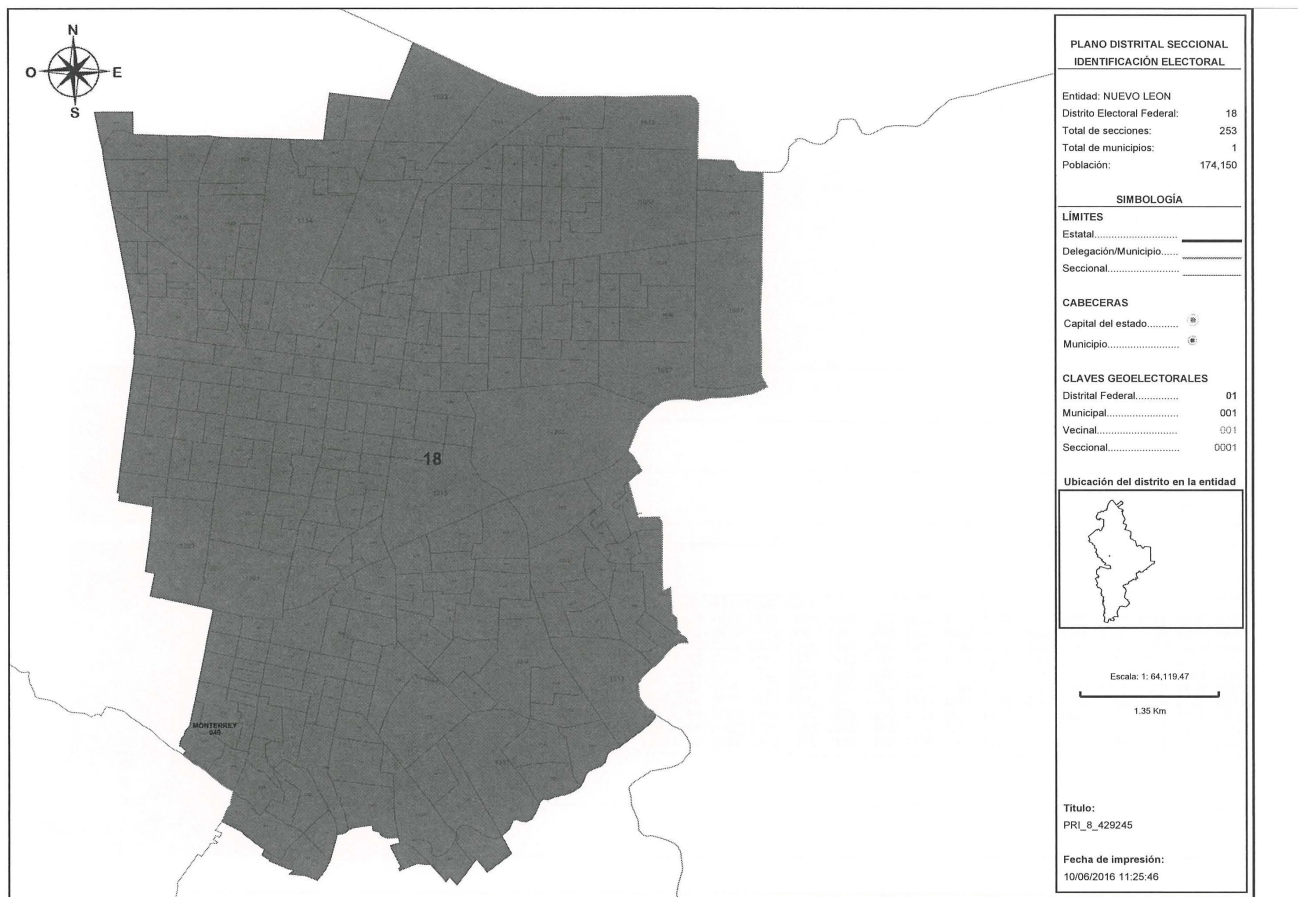
Distrito:	16.
Municipios:	40. MONTERREY.
Secciones:	1453, 1454, 1455, 1456, 1457, 1467, 1468, 1469, 1470, 1471, 1472, 1473, 1474, 1475, 1476, 1477, 1478, 1479, 1480, 1495, 1496, 1497, 1498, 1499, 1500, 1501, 1513, 1514, 1516, 1517, 1518, 1519, 1520, 1521, 1522, 1523, 1524, 1525, 1526, 1527, 1540, 1541, 1542, 1543, 1544, 1545, 1546, 1547, 1548, 1553, 1554, 1555, 1556, 1557, 1558, 1559, 1560, 1561, 1562, 1563, 1564, 1565, 1566, 1582, 1583, 1584, 1585, 1586, 1587, 1588, 1589, 1593, 1594, 1595, 1596, 1606, 1607, 1608.
Población Total:	176,787
Desviación poblacional:	0.006667
Compacidad Geométrica:	0.104563
Costo Total:	0.111230





**Detalles del Distrito.**

Distrito:	17.
Municipios:	40. MONTERREY.
Secciones:	985, 986, 988, 989, 990, 991, 992, 993, 994, 995, 996, 997, 998, 999, 1000, 1001, 1002, 1003, 1004, 1005, 1006, 1007, 1008, 1009, 1010, 1011, 1012, 1013, 1014, 1015, 1016, 1017, 1018, 1019, 1020, 1021, 1022, 1023, 1024, 1025, 1026, 1027, 1028, 1029, 1030, 1031, 1032, 1033, 1034, 1035, 1036, 1037, 1038, 1039, 1040, 1041, 1042, 1043, 1045, 1046, 1047, 1048, 1049, 1050, 1051, 1052, 1053, 1054, 1055, 1056, 1057, 1058, 1059, 1060, 1061, 1062, 1063, 1064, 1065, 1066, 1067, 1068, 1069, 1070, 1071, 1072, 1073, 1074, 1075, 1076, 1077, 1078, 1079, 1080, 1081, 1082, 1083, 1084, 1085, 1086, 1087, 1088, 1089, 1090, 1091, 1092, 1093, 1094, 1095, 1096, 1097, 1098, 1099, 1100, 1101, 1102, 1103, 1104, 1105, 1106, 1107, 1108, 1109, 1110, 1111, 1112, 1113, 1114, 1115, 1116, 1117, 1118, 1119, 1120, 1121, 1122, 1123, 1124, 1125, 1126, 1127, 1128, 1129, 1130, 1203, 1204, 1205, 1206, 1207, 1208, 1209, 1210, 1211, 1220, 1221, 1222, 1223, 1224, 1225, 1226, 1227, 1228, 1229, 1230, 1231, 1232, 1238, 1239, 1240, 1603, 1604, 1605, 1609, 1610, 1611.
Población Total:	173,223
Desviación poblacional:	0.045970
Compacidad Geométrica:	0.152271
Costo Total:	0.198242





**SISTEMA DE DISTRITACIÓN**  
**RESULTADOS DE LA DISTRITACIÓN LOCAL PARA LA ENTIDAD DE NUEVO LEÓN**

**Detalles del Distrito.**

<b>Distrito:</b>	18.
<b>Municipios:</b>	40. MONTERREY.
<b>Secciones:</b>	1131, 1132, 1133, 1134, 1135, 1136, 1137, 1138, 1139, 1140, 1141, 1142, 1143, 1144, 1145, 1146, 1147, 1148, 1149, 1150, 1151, 1152, 1153, 1154, 1155, 1156, 1157, 1158, 1159, 1160, 1161, 1162, 1163, 1164, 1165, 1166, 1167, 1168, 1169, 1170, 1171, 1172, 1173, 1174, 1175, 1176, 1177, 1178, 1179, 1180, 1181, 1182, 1183, 1184, 1185, 1186, 1187, 1188, 1189, 1190, 1191, 1192, 1193, 1194, 1195, 1196, 1197, 1198, 1199, 1200, 1201, 1202, 1212, 1213, 1214, 1215, 1216, 1217, 1218, 1219, 1233, 1234, 1235, 1236, 1237, 1241, 1242, 1243, 1244, 1245, 1246, 1247, 1248, 1249, 1250, 1251, 1252, 1253, 1254, 1255, 1256, 1257, 1258, 1259, 1260, 1261, 1262, 1263, 1264, 1265, 1266, 1267, 1268, 1269, 1270, 1271, 1272, 1273, 1274, 1275, 1276, 1277, 1278, 1279, 1280, 1281, 1282, 1283, 1284, 1285, 1286, 1287, 1288, 1289, 1290, 1291, 1292, 1293, 1294, 1295, 1296, 1297, 1298, 1299, 1300, 1301, 1302, 1303, 1304, 1305, 1306, 1307, 1308, 1309, 1310, 1311, 1312, 1313, 1314, 1315, 1316, 1317, 1318, 1319, 1320, 1321, 1322, 1323, 1324, 1325, 1326, 1327, 1328, 1329, 1330, 1335, 1336, 1337, 1338, 1339, 1340, 1341, 1342, 1343, 1344, 1345, 1346, 1347, 1348, 1349, 1361, 1364, 1365, 1366, 1367, 1368, 1369, 1370, 1371, 1372, 1373, 1399, 1400, 1647, 1651, 1652, 1653, 1654, 1655, 1656, 1657, 1658, 1659, 1660, 1661, 1662, 1663, 1664, 1665, 1666, 1667, 1668, 1669, 1670, 1671, 1672, 1673, 1674, 1675, 1676, 1677, 1678, 1679, 1680, 1681, 1682, 1683, 1684, 1685, 1686, 1687, 1688, 1689, 1690, 1691, 1692, 1693, 1694, 1695, 1696, 1697, 1698, 1699.
<b>Población Total:</b>	174,150
<b>Desviación poblacional:</b>	0.032356
<b>Compacidad Geométrica:</b>	0.121716
<b>Costo Total:</b>	0.154072



**Detalles del Distrito.**

Distrito:	19.
Municipios:	40. MONTERREY, 47. SAN NICOLAS DE LOS GARZA.
Secciones:	975, 976, 977, 978, 979, 980, 981, 982, 983, 984, 987, 1549, 1550, 1551, 1552, 1590, 1591, 1592, 1612, 1613, 1614, 1615, 1616, 1617, 1618, 1619, 1620, 1621, 1622, 1623, 1624, 1625, 1626, 1627, 1628, 1629, 1630, 1631, 1632, 1633, 1634, 1635, 1636, 1637, 1638, 1639, 1641, 1642, 1643, 1644, 1645, 1646, 1648, 1649, 1650, 1761, 1762, 1763, 1764, 1765, 1785, 1786, 1787, 1788, 1789, 1790, 1791, 1792, 1793, 1794, 1795, 1799, 1800, 1801, 1824, 1825, 1826, 1827, 1828, 1829, 1830, 1831, 1832, 1833, 1834, 1835, 1836, 1837, 1838, 1839, 1840, 1841, 1842, 1843, 1866, 1867, 1868, 1869, 1870, 1871, 1872, 1873, 1874, 1875, 1876, 1877, 1900, 1901, 1902, 1912, 1913.
Población Total:	176,089
Desviación poblacional:	0.011589
Compacidad Geométrica:	0.061140
Costo Total:	0.072729



**Detalles del Distrito.**

Distrito:	20.
Municipios:	40. MONTERREY.
Secciones:	1044, 1464, 1465, 1466, 1481, 1482, 1483, 1484, 1485, 1486, 1487, 1488, 1489, 1490, 1491, 1492, 1493, 1494, 1502, 1503, 1504, 1505, 1506, 1507, 1508, 1509, 1510, 1511, 1512, 1515, 1528, 1529, 1530, 1531, 1532, 1533, 1534, 1535, 1536, 1537, 1538, 1539, 1567, 1568, 1569, 1570, 1571, 1572, 1573, 1574, 1575, 1576, 1577, 1578, 1579, 1580, 1581, 1597, 1598, 1599, 1600, 1601, 1602, 2135.
Población Total:	174,157
Desviación poblacional:	0.032262
Compacidad Geométrica:	0.081056
Costo Total:	0.113318





**Detalles del Distrito.**

Distrito:	21.
Municipios:	40. MONTERREY.
Secciones:	1432, 1433, 1434, 1435, 1436, 1437, 1438, 1439, 1440, 1441, 1442, 1443, 1444, 1445, 1446, 1447, 1448, 1449, 1450, 1451, 1452, 1458, 1459, 1460, 1461, 1462, 1463, 2124, 2125, 2126, 2127, 2128, 2129, 2130, 2131, 2132, 2133, 2134.
Población Total:	174,177
Desviación poblacional:	0.031995
Compacidad Geométrica:	0.062573
Costo Total:	0.094568

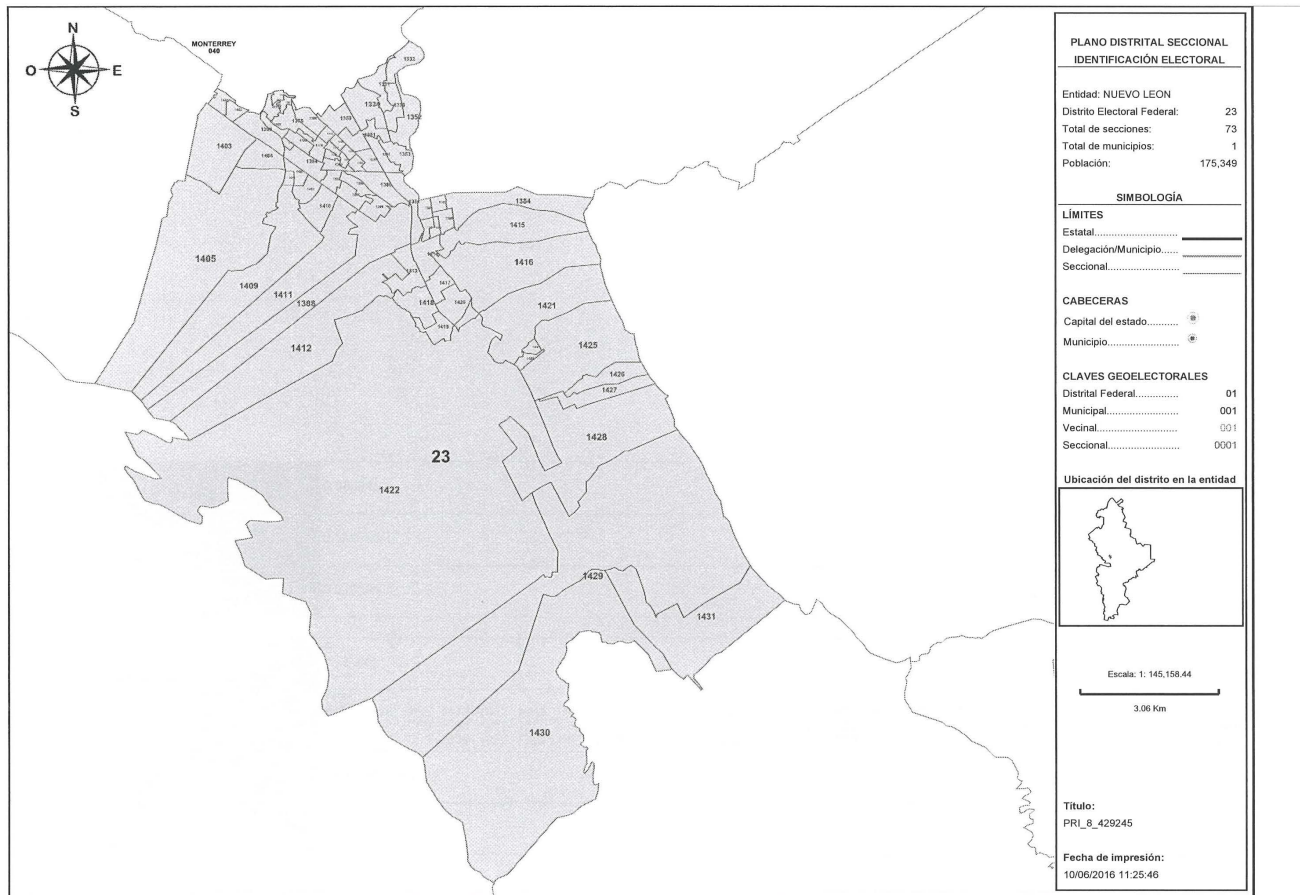




**SISTEMA DE DISTRITACIÓN**  
**RESULTADOS DE LA DISTRITACIÓN LOCAL PARA LA ENTIDAD DE NUEVO LEON**

**Detalles del Distrito.**

Distrito:	22.
Municipios:	47. SAN NICOLAS DE LOS GARZA.
Secciones:	1766, 1767, 1768, 1769, 1770, 1771, 1772, 1773, 1774, 1775, 1776, 1777, 1778, 1779, 1780, 1781, 1782, 1783, 1784, 1796, 1797, 1798, 1802, 1803, 1804, 1805, 1806, 1807, 1808, 1809, 1810, 1811, 1812, 1813, 1814, 1815, 1816, 1817, 1818, 1819, 1820, 1821, 1822, 1823, 1844, 1845, 1846, 1847, 1848, 1849, 1850, 1851, 1852, 1853, 1854, 1855, 1856, 1857, 1858, 1859, 1860, 1861, 1862, 1863, 1864, 1865, 1878, 1879, 1880, 1881, 1882, 1883, 1884, 1885, 1886, 1887, 1888, 1889, 1890, 1891, 1892, 1893, 1894, 1895, 1896, 1897, 1898, 1899, 1903, 1904, 1905.
Población Total:	179.573
Desviación poblacional:	0.000489
Compacidad Geométrica:	0.088652
Costo Total:	0.089141





**SISTEMA DE DISTRITACIÓN**  
RESULTADOS DE LA DISTRITACIÓN LOCAL PARA LA ENTIDAD DE NUEVO LEÓN

**Detalles del Distrito.**

Distrito:	23.
Municipios:	40. MONTERREY.
Secciones:	1331, 1332, 1333, 1334, 1350, 1351, 1352, 1353, 1354, 1355, 1356, 1357, 1358, 1359, 1360, 1362, 1363, 1374, 1375, 1376, 1377, 1378, 1379, 1380, 1381, 1382, 1383, 1384, 1385, 1386, 1387, 1388, 1389, 1390, 1391, 1392, 1393, 1394, 1395, 1396, 1397, 1398, 1401, 1402, 1403, 1404, 1405, 1406, 1407, 1408, 1409, 1410, 1411, 1412, 1413, 1414, 1415, 1416, 1417, 1418, 1419, 1420, 1421, 1422, 1423, 1424, 1425, 1426, 1427, 1428, 1429, 1430, 1431.
Población Total:	175,349
Desviación poblacional:	0.018284
Compacidad Geométrica:	0.278663
Costo Total:	0.296947



**Detalles del Distrito.**

<b>Distrito:</b>	24.
<b>Municipios:</b>	47. SAN NICOLAS DE LOS GARZA.
<b>Secciones:</b>	1906, 1907, 1908, 1909, 1910, 1911, 1914, 1915, 1916, 1917, 1918, 1919, 1920, 1921, 1922, 1923, 1924, 1925, 1926, 1927, 1928, 1929, 1930, 1931, 1932, 1933, 1934, 1935, 1936, 1937, 1938, 1939, 1940, 1941, 1942, 1943, 1944, 1945, 1946, 1947, 1948, 1949, 1950, 1951, 1952, 1953, 1954, 1955, 1956, 1957, 1958, 1959, 1960, 1961, 1962, 1963, 1964, 1965, 1966, 1967, 1968, 1969, 1970, 1971, 1972, 1973, 1974, 1975, 1976, 1977, 1978, 1979, 1980, 1981, 1982, 1983, 1984, 1985, 1986, 1987, 1988, 1989, 1990, 1991, 1992, 1993, 1994, 1995, 1996, 1997, 1998.
<b>Población Total:</b>	173,211
<b>Desviación poblacional:</b>	0.046162
<b>Compacidad Geométrica:</b>	0.085395
<b>Costo Total:</b>	0.131557



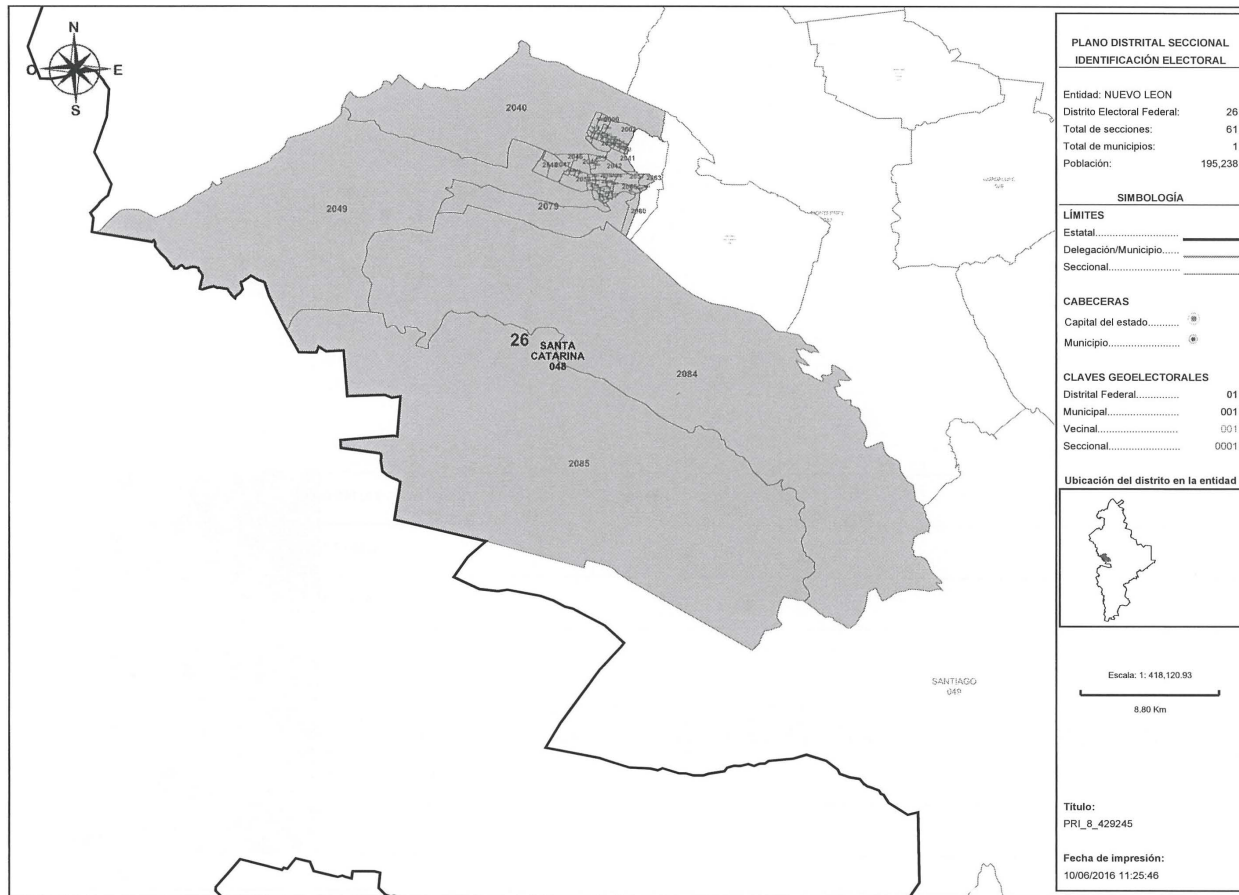




**SISTEMA DE DISTRITACIÓN**  
**RESULTADOS DE LA DISTRITACIÓN LOCAL PARA LA ENTIDAD DE NUEVO LEÓN**

**Detalles del Distrito.**

Distrito:	25.
Municipios:	19. SAN PEDRO GARZA GARCIA, 48. SANTA CATARINA.
Secciones:	356, 357, 358, 359, 360, 361, 362, 363, 364, 365, 366, 367, 368, 369, 370, 371, 372, 373, 374, 375, 376, 377, 378, 379, 380, 381, 382, 383, 384, 385, 386, 387, 388, 389, 390, 391, 392, 393, 394, 395, 396, 397, 398, 399, 400, 401, 402, 403, 404, 405, 406, 407, 408, 409, 410, 411, 412, 413, 414, 415, 416, 417, 2003, 2004, 2005, 2006, 2007, 2008, 2009, 2010, 2011, 2012, 2013, 2014, 2015, 2016, 2017, 2018, 2019, 2020, 2058, 2059, 2060, 2061, 2062, 2081, 2082, 2083.
Población Total:	196,797
Desviación poblacional:	0.440477
Compacidad Geométrica:	0.158094
Costo Total:	0.598570





**SISTEMA DE DISTRITACIÓN**  
RESULTADOS DE LA DISTRITACIÓN LOCAL PARA LA ENTIDAD DE NUEVO LEON

**Detalles del Distrito.**

Distrito:	26.
Municipios:	48. SANTA CATARINA.
Secciones:	1999, 2000, 2001, 2002, 2021, 2022, 2023, 2024, 2025, 2026, 2027, 2028, 2029, 2030, 2031, 2032, 2033, 2034, 2035, 2036, 2037, 2038, 2039, 2040, 2041, 2042, 2043, 2044, 2045, 2046, 2047, 2048, 2049, 2050, 2051, 2052, 2053, 2054, 2055, 2056, 2057, 2063, 2064, 2065, 2066, 2067, 2068, 2069, 2070, 2071, 2072, 2073, 2074, 2075, 2076, 2077, 2078, 2079, 2080, 2084, 2085.
Población Total:	195,238
Desviación poblacional:	0.366768
Compacidad Geométrica:	0.274979
Costo Total:	0.641747



Comité Técnico para el  
Seguimiento y Evaluación de los  
Trabajos de Distritación



## ANEXO 4

Esta hoja forma parte del documento de análisis y evaluación que realiza el Comité Técnico de las observaciones presentadas por los partidos políticos y de las opiniones de las instituciones representativas de los pueblos y comunidades indígenas al Primer Escenario de distritación de Nuevo León

---

**De:** JUAN JOSE BADILLO <juanjobadillo@hotmail.com>  
**Enviado el:** lunes, 13 de junio de 2016 10:55 p. m.  
**Para:** ernesto.alvarez@ine.me; Hector jaime de la Rosa  
**Asunto:** INE RFE ENVIÓ PROPUESTA distritación local 2016 2017 PRD

**Asunto:** INE RFE ENVIÓ PROPUESTA distritación local 2016 2017 PRD

Lic. Ernesto Alvarez rosales,  
Vocal del Registro Federal de Electores  
y Presidente de la Comisión Local de Vigilancia en Nuevo León

Por este medio me permito remitir en medio digital, los archivos .pdf, .json y .csv, conteniendo la propuesta del primer escenario de distritación local 2016-2017, por parte del Partido de la Revolución Democrática ante la Comisión Local de Vigilancia, y por lo cual el escenario que se propone, es que se disminuye la función del costo ponderado de 8.654751 a 8.438981, así como del componente poblacional que es de 3.192005 a 2.440250, para la distritación local 2016-2017, de los 26 distritos electorales locales en la entidad.

Sin más por el momento, le envió un cordial saludo, quedo de usted.

Atentamente  
C. Juan José Badillo  
Representante suplente del Partido de la Revolución Democrática  
ante la Comisión Local de Vigilancia en Nuevo León

---

**De:** jose luis garcia duque <popoareg@hotmail.com>  
**Enviado el:** lunes, 13 de junio de 2016 09:42 p. m.  
**Para:** ernesto.alvarez@ine.mx; Hector Jaime de la Rosa; laurafernandez.pes@gmail.com;  
alfonsoarredondo.pes@gmail.com  
**Asunto:** PROPUESTA DEL PARTIDO ENCUENTRO SOCIAL AL PRIMER ESCENARIO DE  
DISTRITACION LOCAL 2016

LIC.ERNERTO ALVAREZ ROSALES  
PRESIDENTE DE LA COMISION LOCAL DE VIGILANCIA  
DEL REGISTRO FEDERAL DE ELECTORES EN NUEVO LEON.  
PRESENTE.-

Por este medio me permito remitir un disco compacto conteniendo en medio digital, los archivos, pdf, json y.csv, la propuesta de el partido encuentro social ante el consejo local de vijilancia, y en el cual en este escenario que se propone, se baja la funcionalidad del costo ponderado de 8.654751 a 8.438981 asi como del componente poblacional que es de 3.192005 a 2.440250 de los 26 distritos electorales locales en la entidad.

sin mas y quedando de la mayor satisfaccion para con nuestro instituto politico quedo de usted.

Atentamente  
Lic. Jose Luis Garcia Duque  
REPRESENTANTE PROPIETARIO ANTE JLV EN NUEVO LEON

---

**De:** BERTHA ALICIAbetty PUGA LUEVANO <beralipu@hotmail.com>  
**Enviado el:** lunes, 13 de junio de 2016 10:36 p. m.  
**Para:** Hector Jaime de la Rosa; ernesto.alvarez@ine.mx  
**Asunto:** OBSERVACIONES PRIMER ESCENARIO

Por este medio me permito informarle que estoy de acuerdo con el escenario enviado en fecha 09 de junio del presente año toda vez que la propuesta de distribución local 2016-2017, disminuye la función del costo ponderado de 8.654751 a 8.438981, así como del componente poblacional que es de 3.192005 a 2.440250, de los 26 distritos electorales locales en la entidad.

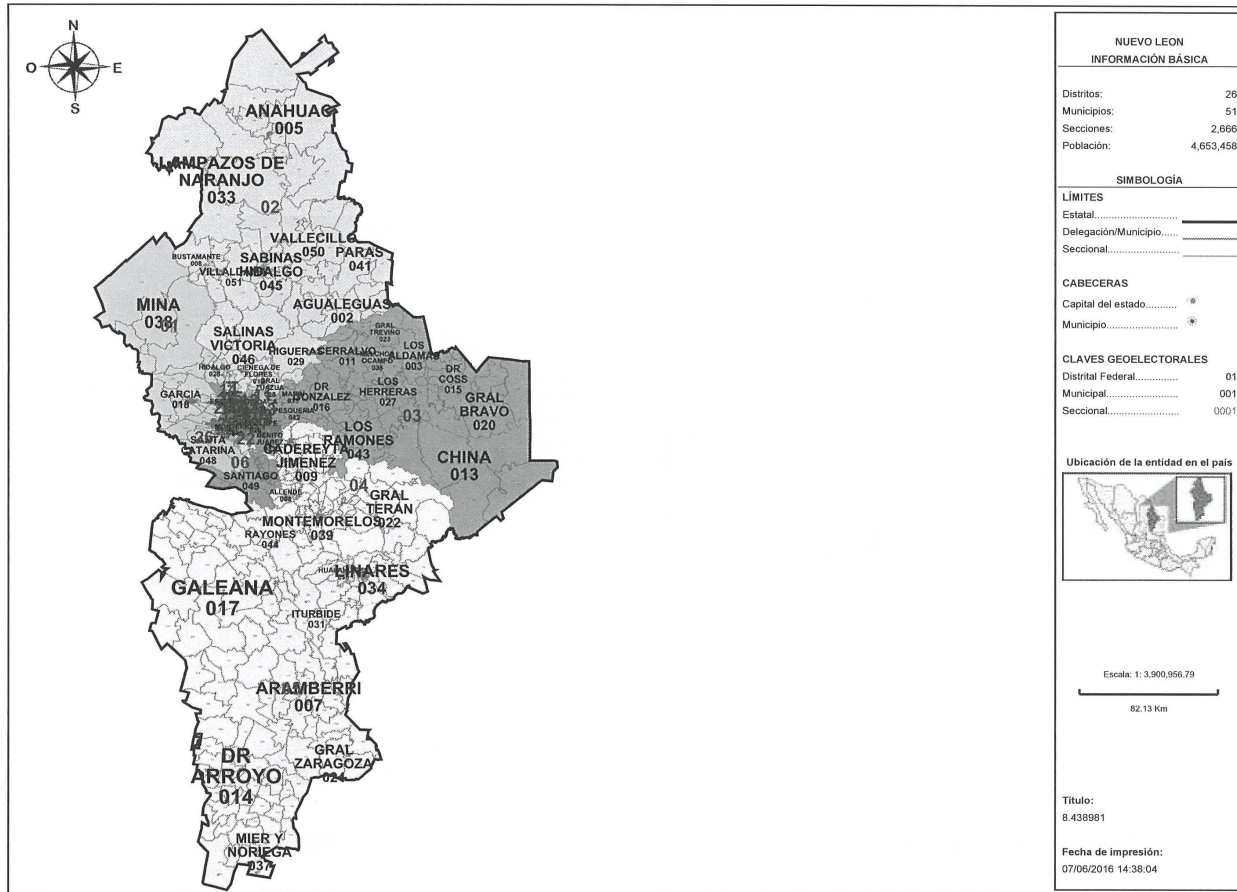
Le comento que continuaremos analizando los datos y esperamos estar en posibilidades de presentar alguna propuesta en el segundo escenario.

Sin mas por el momento me despido enviándole un cordial saludo.

Atentamente.-

LIC. BERTHA ALICIA PUGA LUEVANO  
REPRESENTANTE DE MORENA ANTE LA COMISION LOCAL DE VIGILANCIA







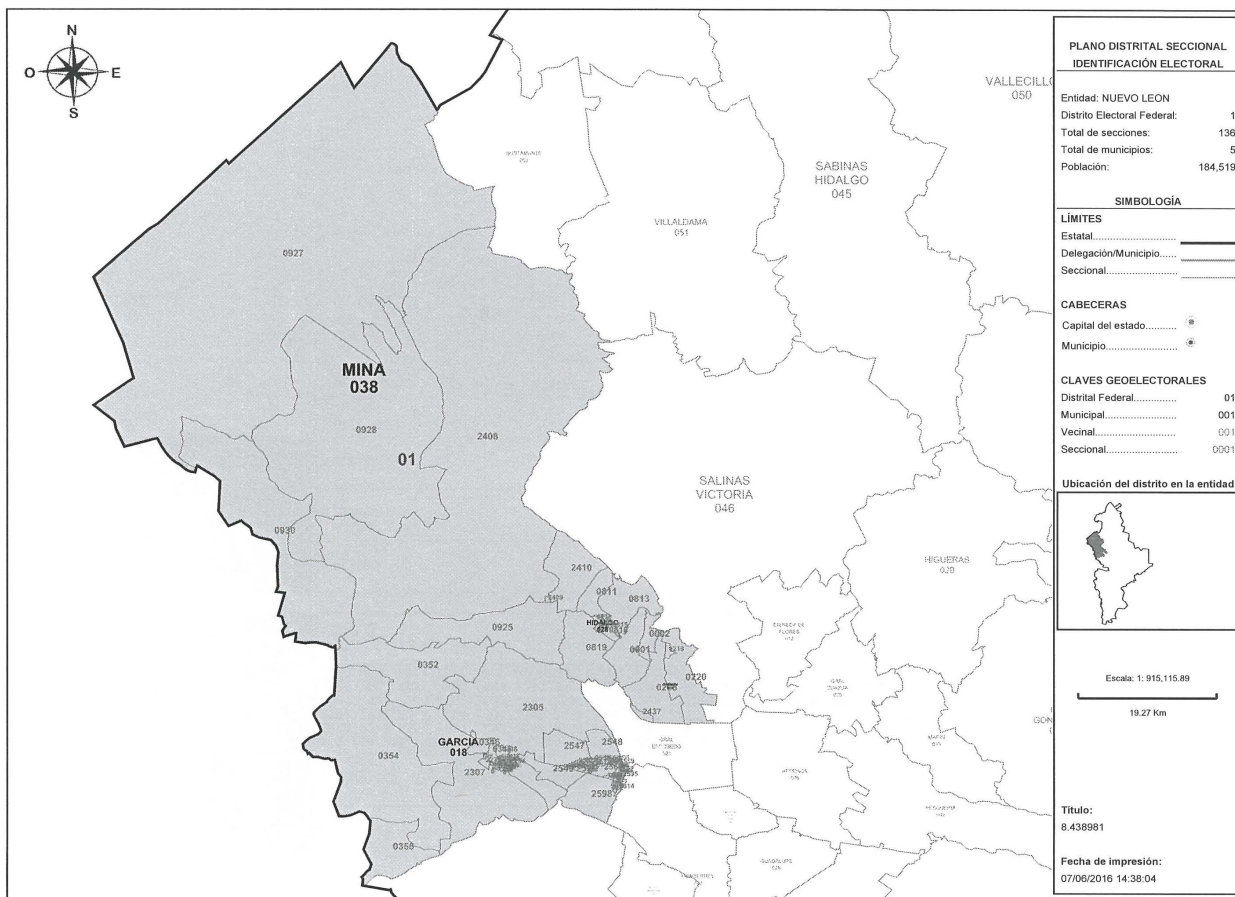
**SISTEMA DE DISTRITACIÓN**  
**RESULTADOS DE LA DISTRITACIÓN LOCAL PARA LA ENTIDAD DE NUEVO LEÓN**

**Información detallada por distritos.**

No.	% D Media	Población	+/- Población	Poblacional	Compacidad	Tiempo Prom
1	3.10%	184,519	5,540	0.042580	0.281896	00:28
2	5.00%	187,929	8,950	0.111133	0.523469	01:28
3	-0.50%	178,091	-888	0.001094	0.419757	00:57
4	7.77%	192,879	13,900	0.268060	0.511542	00:36
5	9.36%	195,726	16,747	0.389116	0.572562	02:06
6	2.31%	183,115	4,136	0.023732	0.662939	00:43
7	-5.42%	169,270	-9,709	0.130790	0.135311	00:00
8	-6.16%	167,952	-11,027	0.168709	0.090162	00:00
9	-4.34%	171,206	-7,773	0.083831	0.253103	00:00
10	-5.34%	169,413	-9,566	0.126966	0.138209	00:00
11	-2.08%	175,259	-3,720	0.019201	0.286310	00:00
12	-1.50%	176,286	-2,693	0.010063	0.020568	00:00
13	-2.20%	175,048	-3,931	0.021441	0.219911	00:00
14	-1.07%	177,061	-1,918	0.005105	0.333116	00:00
15	1.10%	180,953	1,974	0.005406	0.080774	00:00
16	-1.22%	176,787	-2,192	0.006667	0.104563	00:00
17	-3.22%	173,223	-5,756	0.045970	0.152271	00:00
18	-2.70%	174,150	-4,829	0.032356	0.121716	00:00
19	-1.61%	176,089	-2,890	0.011589	0.061140	00:17
20	-2.69%	174,157	-4,822	0.032262	0.081056	00:00
21	-2.68%	174,177	-4,802	0.031995	0.062573	00:00
22	-2.03%	175,349	-3,630	0.018284	0.278663	00:00
23	0.33%	179,573	594	0.000489	0.088652	00:00
24	-3.22%	173,211	-5,768	0.046162	0.085395	00:00
25	9.96%	196,797	17,818	0.440477	0.158094	00:11
26	9.08%	195,238	16,259	0.366768	0.274979	00:00

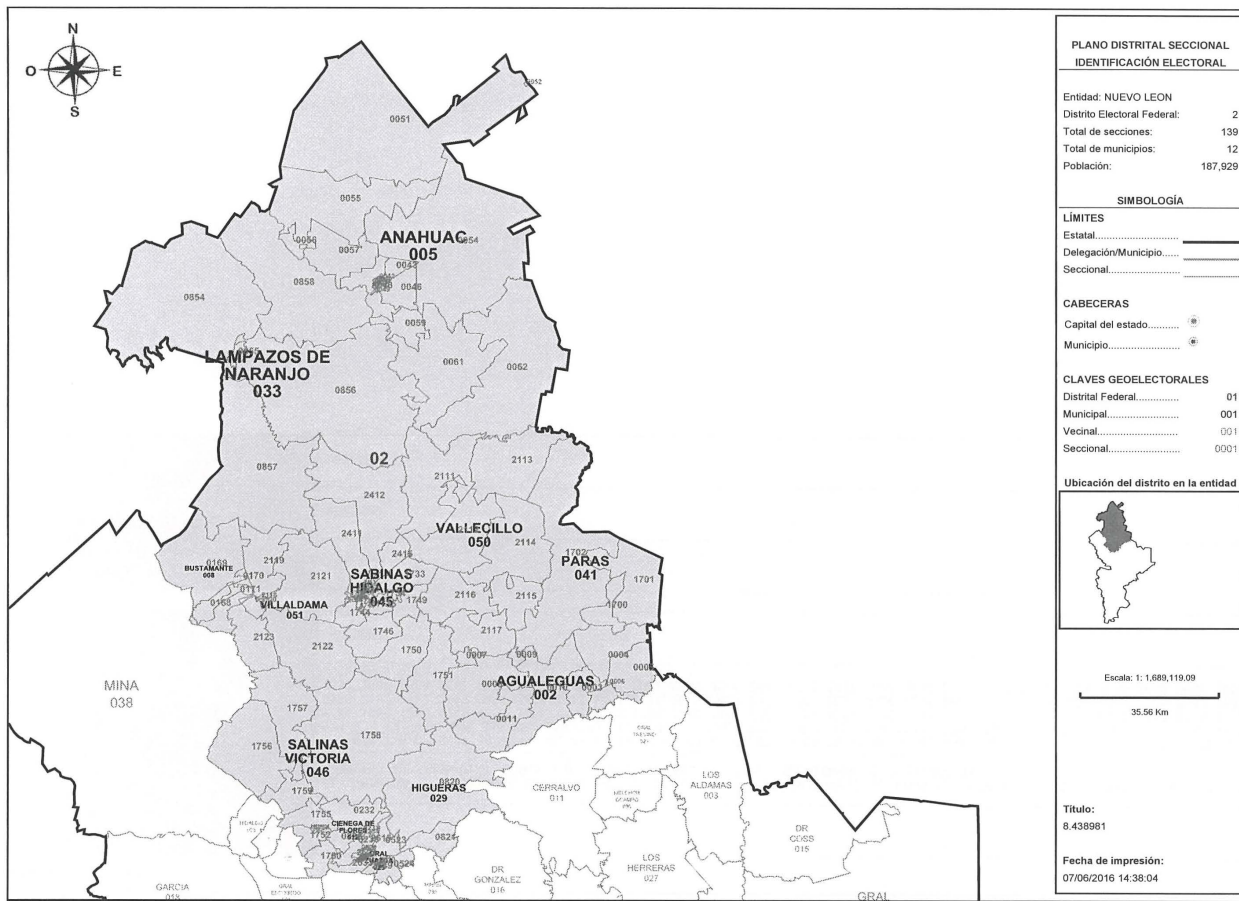
**Componentes:**

Componente	Ponderación	Valor
Poblacional	1.0	2.440250
Compacidad	0.5	5.998730
<b>Total</b>		<b>8.438981</b>



**Detalles del Distrito.**

<b>Distrito:</b>	01.
<b>Municipios:</b>	1. ABASOLO, 10. CARMEN, 18. GARCIA, 28. HIDALGO, 38. MINA.
<b>Secciones:</b>	1, 2, 218, 219, 220, 346, 347, 348, 349, 350, 352, 354, 355, 811, 812, 813, 814, 815, 816, 817, 818, 819, 925, 927, 928, 930, 2274, 2275, 2276, 2277, 2278, 2279, 2280, 2281, 2282, 2283, 2284, 2285, 2286, 2287, 2288, 2289, 2290, 2291, 2292, 2293, 2294, 2295, 2296, 2297, 2298, 2299, 2300, 2301, 2302, 2303, 2304, 2305, 2306, 2307, 2408, 2409, 2410, 2437, 2547, 2548, 2549, 2550, 2551, 2552, 2553, 2554, 2555, 2556, 2557, 2558, 2559, 2560, 2561, 2562, 2563, 2564, 2565, 2566, 2567, 2568, 2569, 2570, 2571, 2572, 2573, 2574, 2575, 2576, 2577, 2578, 2579, 2580, 2581, 2582, 2583, 2584, 2585, 2586, 2587, 2588, 2589, 2590, 2591, 2592, 2593, 2594, 2595, 2596, 2597, 2598, 2599, 2600, 2601, 2602, 2603, 2604, 2605, 2606, 2607, 2608, 2609, 2610, 2611, 2612, 2613, 2614, 2615, 2616, 2617, 2618.
<b>Población Total:</b>	184,519
<b>Desviación poblacional:</b>	0.042580
<b>Compacidad Geométrica:</b>	0.281896
<b>Costo Total:</b>	0.324476

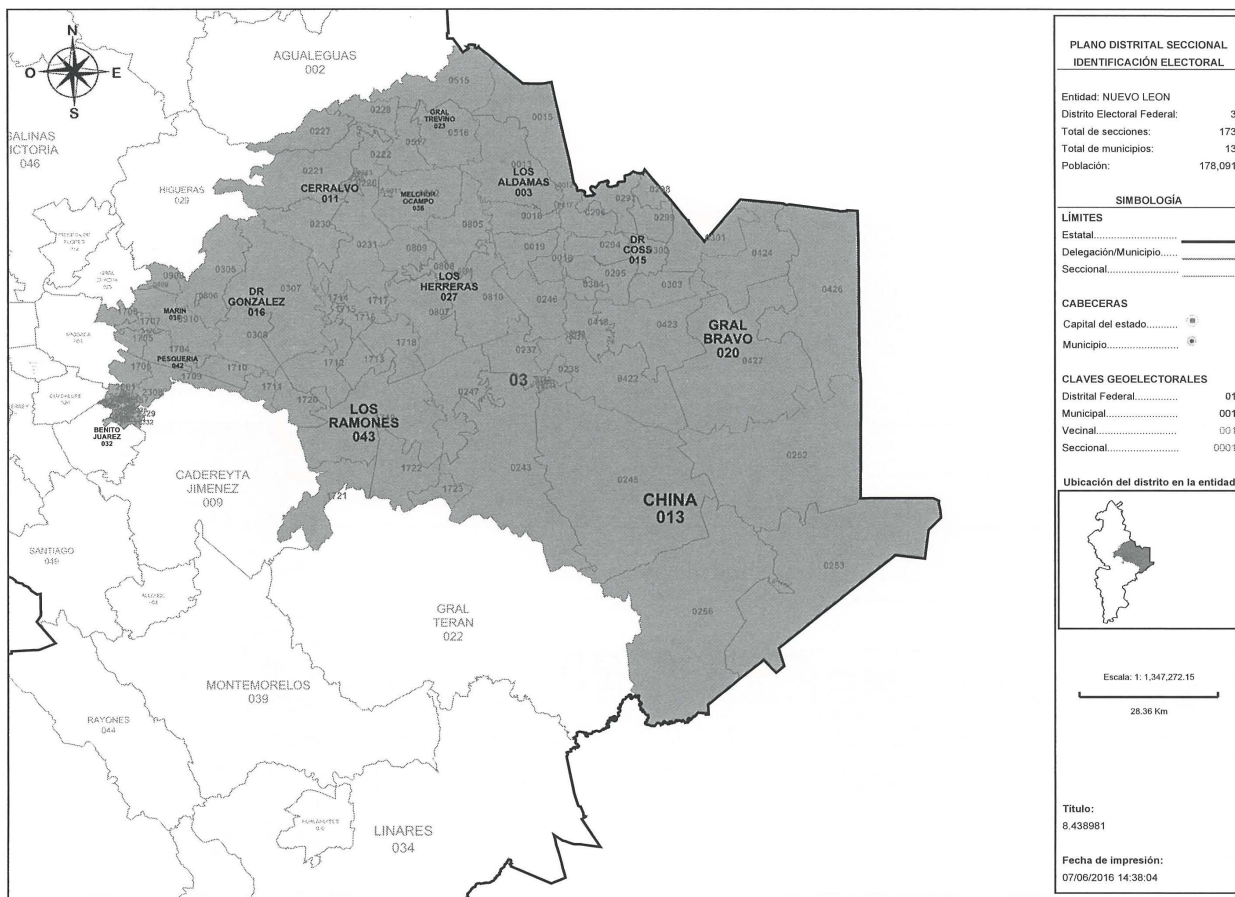




**SISTEMA DE DISTRITACIÓN**  
**RESULTADOS DE LA DISTRITACIÓN LOCAL PARA LA ENTIDAD DE NUEVO LEON**

**Detalles del Distrito.**

<b>Distrito:</b>	02.
<b>Municipios:</b>	12. CIENEGA DE FLORES, 2. AGUALEGUAS, 25. GRAL ZUAZUA, 29. HIGUERAS, 33. LAMPAZOS DE NARANJO, 41. PARAS, 45. SABINAS HIDALGO, 46. SALINAS VICTORIA, 5. ANAHUAC, 50. VALLECILLO, 51. VILLALDAMA, 8. BUSTAMANTE.
<b>Secciones:</b>	3, 4, 5, 6, 7, 8, 9, 10, 11, 39, 40, 41, 42, 43, 44, 45, 46, 47, 48, 49, 51, 52, 54, 55, 56, 57, 59, 61, 62, 168, 169, 170, 171, 232, 233, 234, 235, 236, 523, 524, 820, 821, 854, 855, 856, 857, 858, 1700, 1701, 1702, 1730, 1731, 1732, 1733, 1734, 1735, 1736, 1737, 1738, 1739, 1740, 1741, 1742, 1743, 1744, 1745, 1746, 1749, 1750, 1751, 1752, 1753, 1754, 1755, 1756, 1757, 1758, 1759, 1760, 2111, 2112, 2113, 2114, 2115, 2116, 2117, 2118, 2119, 2120, 2121, 2122, 2123, 2411, 2412, 2413, 2414, 2415, 2619, 2620, 2621, 2622, 2623, 2624, 2625, 2626, 2627, 2628, 2629, 2630, 2631, 2632, 2633, 2634, 2635, 2636, 2637, 2638, 2639, 2640, 2641, 2642, 2643, 2644, 2645, 2646, 2647, 2648, 2649, 2650, 2651, 2652, 2653, 2654, 2655, 2656, 2657, 2658, 2659, 2660.
<b>Población Total:</b>	187,929
<b>Desviación poblacional:</b>	0.111133
<b>Compacidad Geométrica:</b>	0.523469
<b>Costo Total:</b>	0.634602



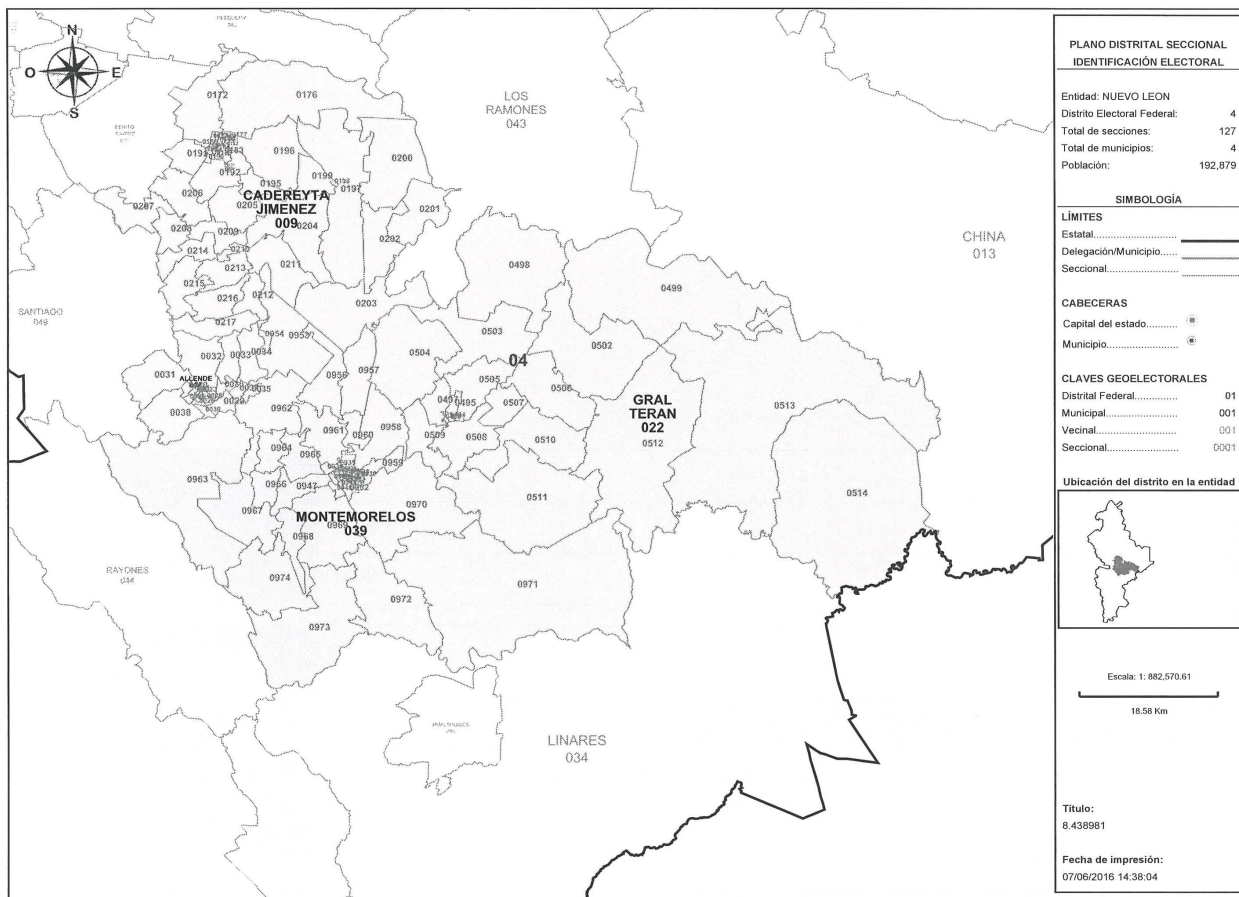


**SISTEMA DE DISTRITACIÓN**  
**RESULTADOS DE LA DISTRITACIÓN LOCAL PARA LA ENTIDAD DE NUEVO LEON**

**Detalles del Distrito.**

<b>Distrito:</b>	03.
<b>Municipios:</b>	11. CERRALVO, 13. CHINA, 15. DR COSS, 16. DR GONZALEZ, 20. GRAL BRAVO, 23. GRAL TREVIÑO, 27. LOS HERRERAS, 3. LOS ALDAMAS, 32. BENITO JUÁREZ, 35. MARIN, 36. MELCHOR OCAMPO, 42. PESQUERIA, 43. LOS RAMONES.
<b>Secciones:</b>	12, 13, 15, 16, 17, 18, 19, 221, 222, 223, 224, 225, 226, 227, 228, 230, 231, 237, 238, 239, 240, 241, 242, 243, 244, 245, 246, 247, 252, 253, 256, 294, 295, 296, 297, 298, 299, 300, 301, 303, 304, 305, 306, 307, 308, 418, 419, 420, 421, 422, 423, 424, 426, 427, 515, 516, 517, 805, 806, 807, 808, 809, 810, 835, 837, 838, 839, 841, 842, 843, 908, 909, 910, 911, 912, 1703, 1704, 1705, 1706, 1707, 1708, 1709, 1710, 1711, 1712, 1713, 1714, 1715, 1716, 1717, 1718, 1719, 1720, 1721, 1722, 1723, 2308, 2309, 2310, 2311, 2312, 2313, 2314, 2315, 2316, 2317, 2318, 2319, 2320, 2321, 2322, 2323, 2324, 2325, 2326, 2327, 2328, 2329, 2330, 2331, 2332, 2334, 2335, 2336, 2337, 2338, 2339, 2340, 2341, 2342, 2343, 2344, 2345, 2346, 2347, 2348, 2349, 2350, 2351, 2661, 2662, 2663, 2664, 2665, 2666, 2667, 2668, 2669, 2670, 2671, 2672, 2673, 2674, 2675, 2676, 2677, 2678, 2679, 2680, 2681, 2682, 2683, 2684, 2685, 2686, 2687, 2688, 2689, 2690, 2691, 2692, 2693, 2694.
<b>Población Total:</b>	178,091
<b>Desviación poblacional:</b>	0.001094
<b>Compacidad Geométrica:</b>	0.419757
<b>Costo Total:</b>	0.420851



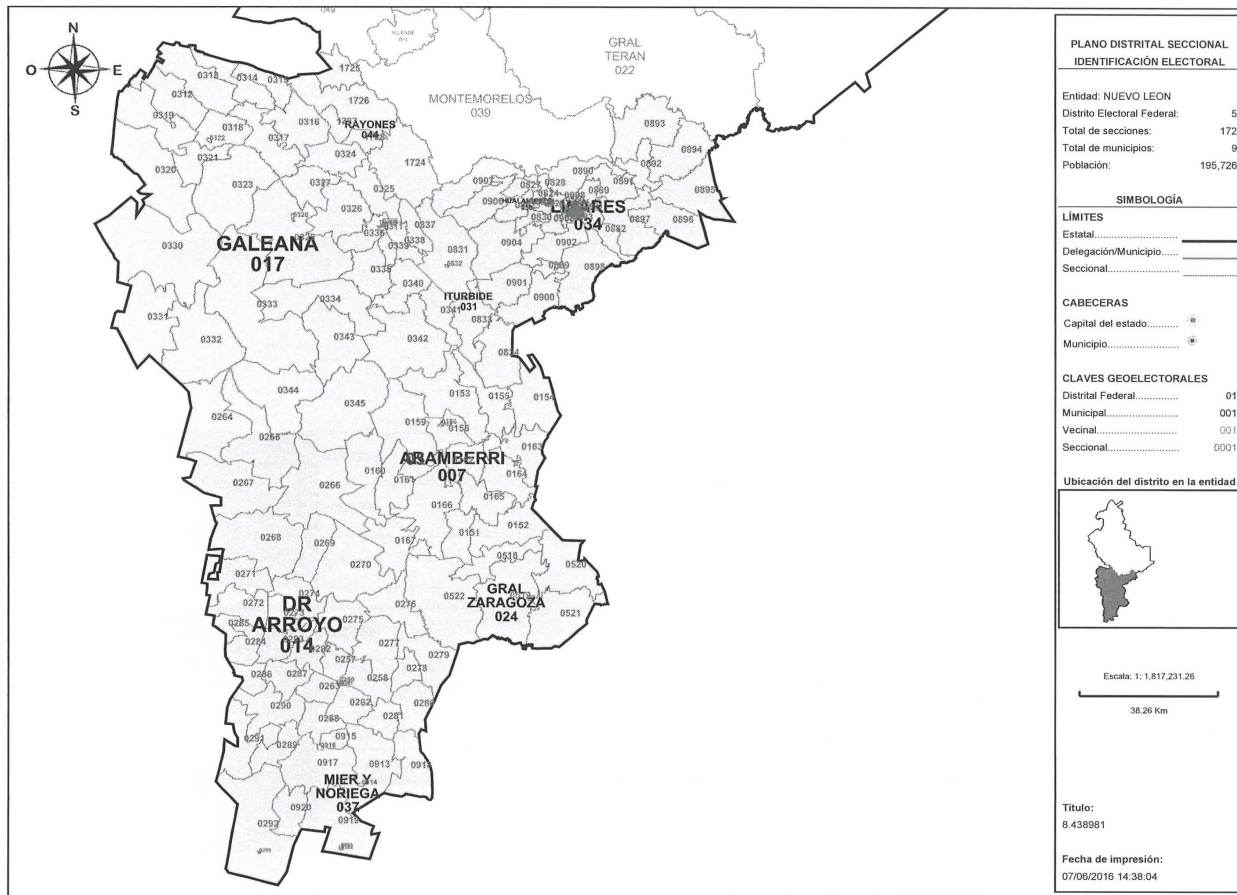




**SISTEMA DE DISTRITACIÓN**  
**RESULTADOS DE LA DISTRITACIÓN LOCAL PARA LA ENTIDAD DE NUEVO LEON**

**Detalles del Distrito.**

<b>Distrito:</b>	04.
<b>Municipios:</b>	22. GRAL TERAN, 39. MONTEMORELOS, 4. ALLENDE, 9. CADEREYTA JIMENEZ.
<b>Secciones:</b>	20, 21, 22, 23, 24, 25, 26, 27, 28, 29, 30, 31, 32, 33, 34, 35, 36, 37, 38, 172, 173, 174, 175, 176, 177, 178, 179, 180, 181, 182, 183, 184, 185, 186, 187, 188, 189, 190, 191, 192, 193, 194, 195, 196, 197, 198, 199, 200, 201, 202, 203, 204, 205, 206, 207, 208, 209, 210, 211, 212, 213, 214, 215, 216, 217, 494, 495, 496, 497, 498, 499, 502, 503, 504, 505, 506, 507, 508, 509, 510, 511, 512, 513, 514, 931, 932, 933, 934, 935, 936, 937, 938, 939, 940, 941, 942, 943, 944, 945, 946, 947, 948, 949, 950, 951, 952, 953, 954, 956, 957, 958, 959, 960, 961, 962, 963, 964, 965, 966, 967, 968, 969, 970, 971, 972, 973, 974.
<b>Población Total:</b>	192,879
<b>Desviación poblacional:</b>	0.268060
<b>Compacidad Geométrica:</b>	0.511542
<b>Costo Total:</b>	0.779602

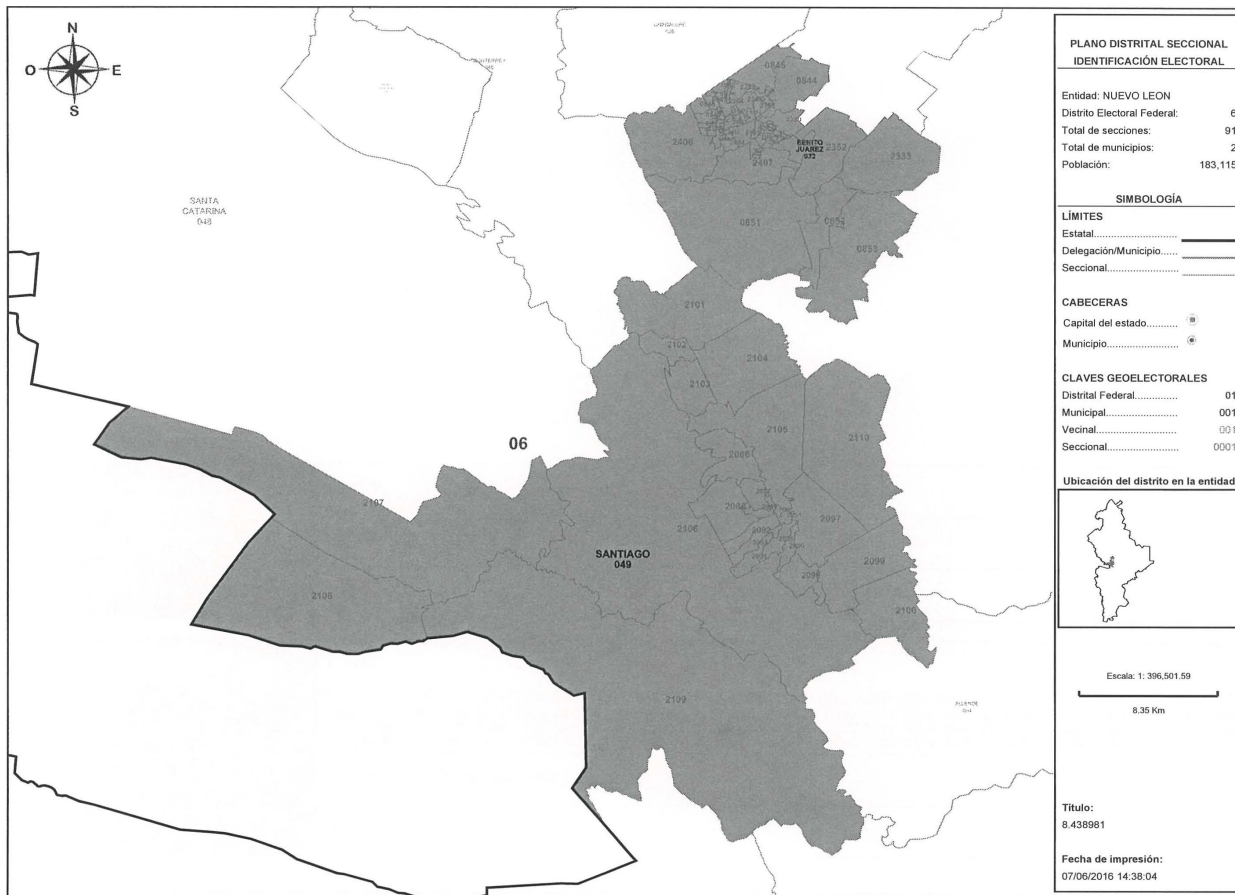




**SISTEMA DE DISTRITACIÓN**  
**RESULTADOS DE LA DISTRITACIÓN LOCAL PARA LA ENTIDAD DE NUEVO LEÓN**

**Detalles del Distrito.**

<b>Distrito:</b>	05.
<b>Municipios:</b>	14. DR ARROYO, 17. GALEANA, 24. GRAL ZARAGOZA, 30. HUALAHUISES, 31. ITURBIDE, 34. LINARES, 37. MIER Y NORIEGA, 44. RAYONES, 7. ARAMBERRI.
<b>Secciones:</b>	151, 152, 153, 154, 155, 156, 157, 158, 159, 160, 161, 162, 163, 164, 165, 166, 167, 257, 258, 259, 260, 261, 262, 263, 264, 265, 266, 267, 268, 269, 270, 271, 272, 273, 274, 275, 276, 277, 278, 279, 280, 281, 282, 283, 284, 285, 286, 287, 288, 289, 290, 291, 292, 293, 309, 310, 311, 312, 313, 314, 315, 316, 317, 318, 319, 320, 321, 322, 323, 324, 325, 326, 327, 328, 329, 330, 331, 332, 333, 334, 335, 336, 337, 338, 339, 340, 341, 342, 343, 344, 345, 518, 519, 520, 521, 522, 822, 823, 824, 825, 826, 827, 828, 829, 830, 831, 832, 833, 834, 860, 861, 862, 863, 864, 865, 866, 867, 868, 869, 870, 871, 872, 873, 874, 875, 876, 877, 878, 879, 880, 881, 882, 883, 884, 885, 886, 887, 888, 889, 890, 891, 892, 893, 894, 895, 896, 897, 898, 899, 900, 901, 902, 903, 904, 906, 907, 913, 914, 915, 916, 917, 918, 919, 920, 921, 922, 923, 1724, 1725, 1726, 1727, 1728.
<b>Población Total:</b>	195,726
<b>Desviación poblacional:</b>	0.389116
<b>Compacidad Geométrica:</b>	0.572562
<b>Costo Total:</b>	0.961678

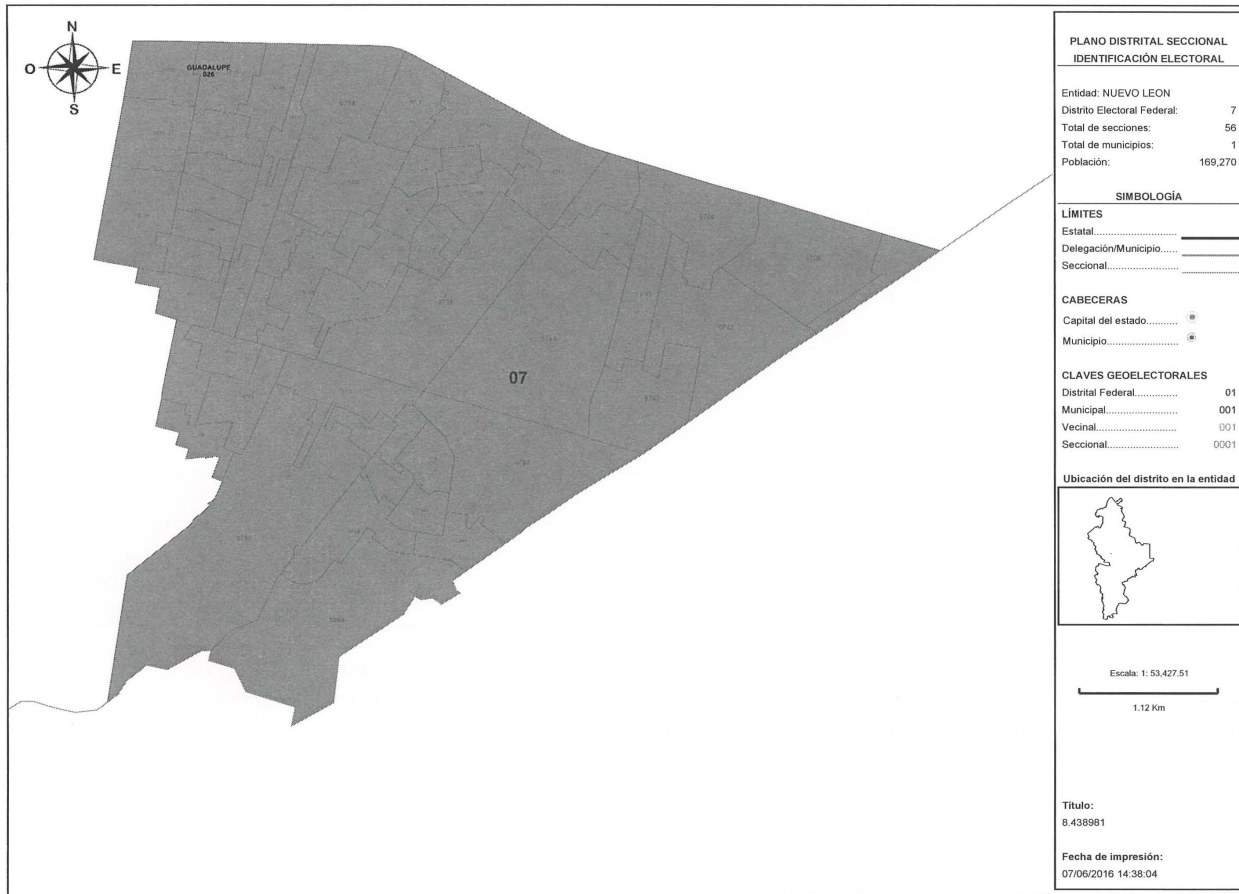




**SISTEMA DE DISTRITACIÓN**  
**RESULTADOS DE LA DISTRITACIÓN LOCAL PARA LA ENTIDAD DE NUEVO LEON**

**Detalles del Distrito.**

Distrito:	06.
Municipios:	32. BENITO JUAREZ, 49. SANTIAGO.
Secciones:	844, 845, 846, 847, 848, 849, 851, 852, 853, 2086, 2087, 2088, 2089, 2090, 2091, 2092, 2093, 2094, 2095, 2096, 2097, 2098, 2099, 2100, 2101, 2102, 2103, 2104, 2105, 2106, 2107, 2108, 2109, 2110, 2333, 2352, 2353, 2354, 2355, 2356, 2357, 2358, 2359, 2360, 2361, 2362, 2363, 2364, 2365, 2366, 2367, 2368, 2369, 2370, 2371, 2372, 2373, 2374, 2375, 2376, 2377, 2378, 2379, 2380, 2381, 2382, 2383, 2384, 2385, 2386, 2387, 2388, 2389, 2390, 2391, 2392, 2393, 2394, 2395, 2396, 2397, 2398, 2399, 2400, 2401, 2402, 2403, 2404, 2405, 2406, 2407.
Población Total:	183,115
Desviación poblacional:	0.023732
Compacidad Geométrica:	0.662939
Costo Total:	0.686672





**SISTEMA DE DISTRITACIÓN**  
**RESULTADOS DE LA DISTRITACIÓN LOCAL PARA LA ENTIDAD DE NUEVO LEÓN**

**Detalles del Distrito.**

<b>Distrito:</b>	07.
<b>Municipios:</b>	26. GUADALUPE.
<b>Secciones:</b>	707, 708, 709, 710, 711, 712, 713, 714, 715, 716, 717, 718, 731, 732, 733, 734, 735, 736, 737, 738, 739, 740, 741, 742, 743, 744, 745, 746, 747, 748, 749, 750, 751, 752, 753, 754, 755, 771, 772, 773, 774, 775, 776, 792, 793, 794, 795, 796, 797, 798, 799, 800, 801, 802, 803, 804.
<b>Población Total:</b>	169,270
<b>Desviación poblacional:</b>	0.130790
<b>Compacidad Geométrica:</b>	0.135311
<b>Costo Total:</b>	0.266101







**SISTEMA DE DISTRITACIÓN**  
**RESULTADOS DE LA DISTRITACIÓN LOCAL PARA LA ENTIDAD DE NUEVO LEÓN**

**Detalles del Distrito.**

<b>Distrito:</b>	08.
<b>Municipios:</b>	26. GUADALUPE.
<b>Secciones:</b>	526, 527, 528, 529, 558, 559, 560, 561, 562, 563, 564, 565, 566, 567, 568, 569, 570, 571, 572, 573, 574, 575, 576, 577, 578, 579, 580, 581, 582, 583, 584, 585, 586, 587, 588, 589, 590, 591, 592, 593, 594, 595, 596, 597, 598, 599, 600, 601, 602, 603, 723, 724, 725, 726, 727, 728, 729, 730, 756, 757, 758, 759, 760, 761, 762, 763, 764, 765, 766, 767, 768, 769, 770, 777, 778, 779, 780, 781, 782, 783, 784, 785, 786, 787, 788, 789, 790, 791.
<b>Población Total:</b>	167,952
<b>Desviación poblacional:</b>	0.168709
<b>Compacidad Geométrica:</b>	0.090162
<b>Costo Total:</b>	0.258871

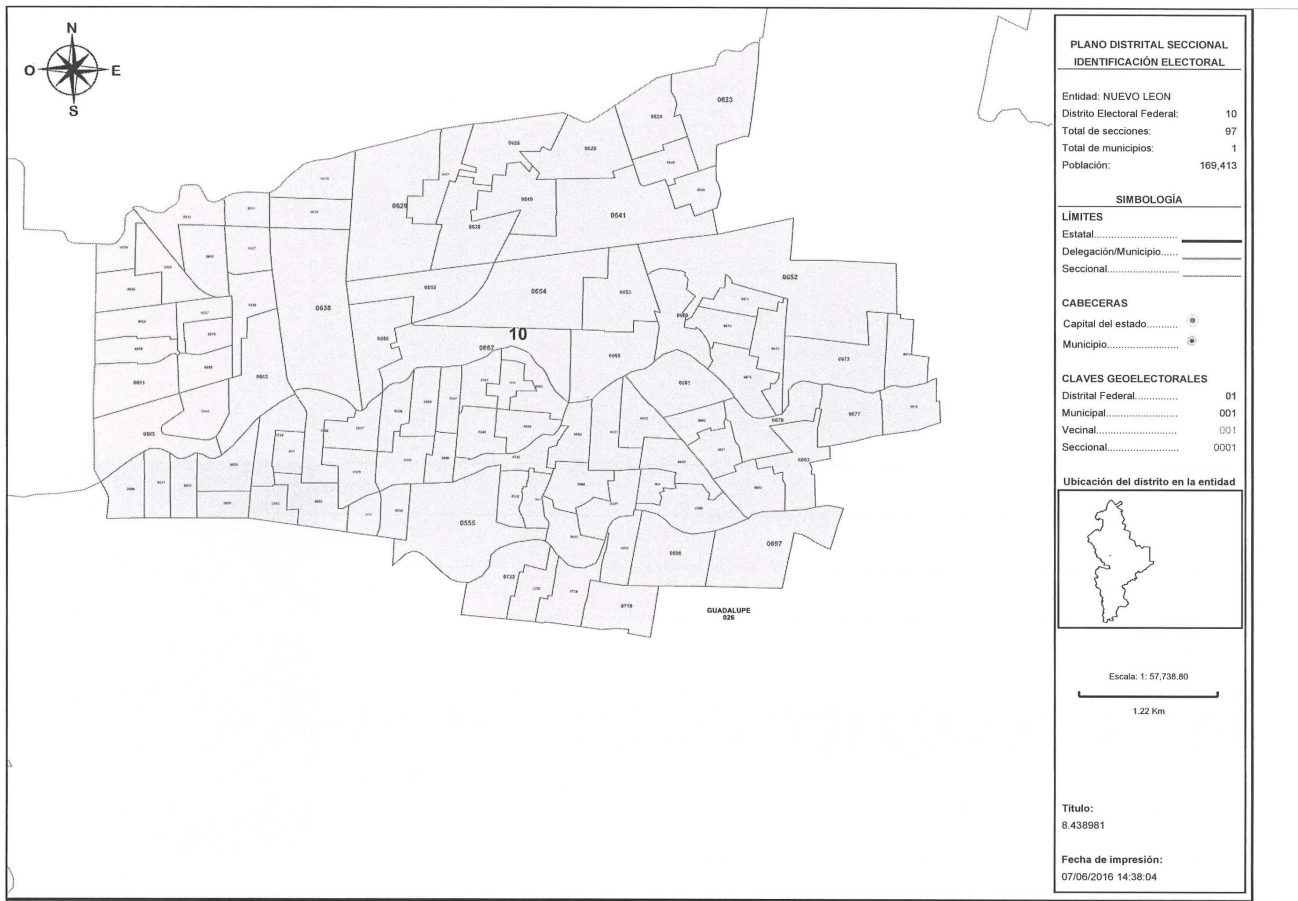




**SISTEMA DE DISTRITACIÓN**  
**RESULTADOS DE LA DISTRITACIÓN LOCAL PARA LA ENTIDAD DE NUEVO LEÓN**

**Detalles del Distrito.**

Distrito:	09.
Municipios:	26. GUADALUPE.
Secciones:	604, 605, 606, 607, 608, 609, 610, 611, 612, 613, 614, 615, 616, 617, 618, 619, 620, 621, 622, 644, 645, 646, 647, 649, 650, 651, 675, 694, 698, 699, 700, 701, 702, 703, 704, 705, 706, 2695, 2696, 2697, 2698, 2699, 2700, 2701, 2702, 2703, 2704, 2705, 2706, 2707, 2708, 2709.
Población Total:	171,206
Desviación poblacional:	0.083831
Compacidad Geométrica:	0.253103
Costo Total:	0.336934





**SISTEMA DE DISTRITACIÓN**  
**RESULTADOS DE LA DISTRITACIÓN LOCAL PARA LA ENTIDAD DE NUEVO LEON**

**Detalles del Distrito.**

Distrito:	10.
Municipios:	26. GUADALUPE.
Secciones:	530, 531, 532, 533, 534, 535, 536, 537, 538, 539, 540, 541, 542, 543, 544, 545, 546, 547, 548, 549, 550, 551, 552, 553, 554, 555, 556, 557, 623, 624, 625, 626, 627, 628, 629, 630, 631, 632, 633, 634, 635, 636, 637, 638, 639, 640, 641, 642, 643, 652, 653, 654, 655, 656, 657, 658, 659, 660, 661, 662, 663, 664, 665, 666, 667, 668, 669, 670, 671, 672, 673, 674, 676, 677, 678, 679, 680, 681, 682, 683, 684, 685, 686, 687, 688, 689, 690, 691, 692, 693, 695, 696, 697, 719, 720, 721, 722.
Población Total:	169,413
Desviación poblacional:	0.126966
Compacidad Geométrica:	0.138209
Costo Total:	0.265175



**Detalles del Distrito.**

Distrito:	11.
Municipios:	6. APODACA.
Secciones:	63, 66, 103, 104, 105, 106, 107, 108, 109, 110, 111, 112, 113, 114, 115, 116, 117, 118, 119, 120, 122, 126, 127, 131, 132, 133, 134, 135, 138, 139, 150, 2166, 2167, 2168, 2169, 2196, 2197, 2198, 2416, 2417, 2418, 2419, 2420, 2427, 2428, 2438, 2439, 2440, 2441, 2442, 2443, 2444, 2445, 2446, 2447, 2448, 2449, 2450, 2451, 2452, 2453, 2454, 2455, 2456, 2457, 2458, 2459, 2460, 2461, 2462, 2463, 2464, 2465, 2466, 2467, 2468, 2469, 2470, 2471, 2472, 2473, 2474, 2475, 2476, 2477, 2478, 2479, 2480, 2481, 2482, 2483, 2484, 2485, 2486, 2487, 2488, 2489, 2490, 2491, 2492, 2494, 2495, 2496, 2497, 2498, 2499, 2500, 2501, 2502, 2503, 2504, 2505, 2506, 2507, 2508, 2509, 2510, 2511, 2512, 2513, 2514.
Población Total:	175,259
Desviación poblacional:	0.019201
Compacidad Geométrica:	0.286310
Costo Total:	0.305512



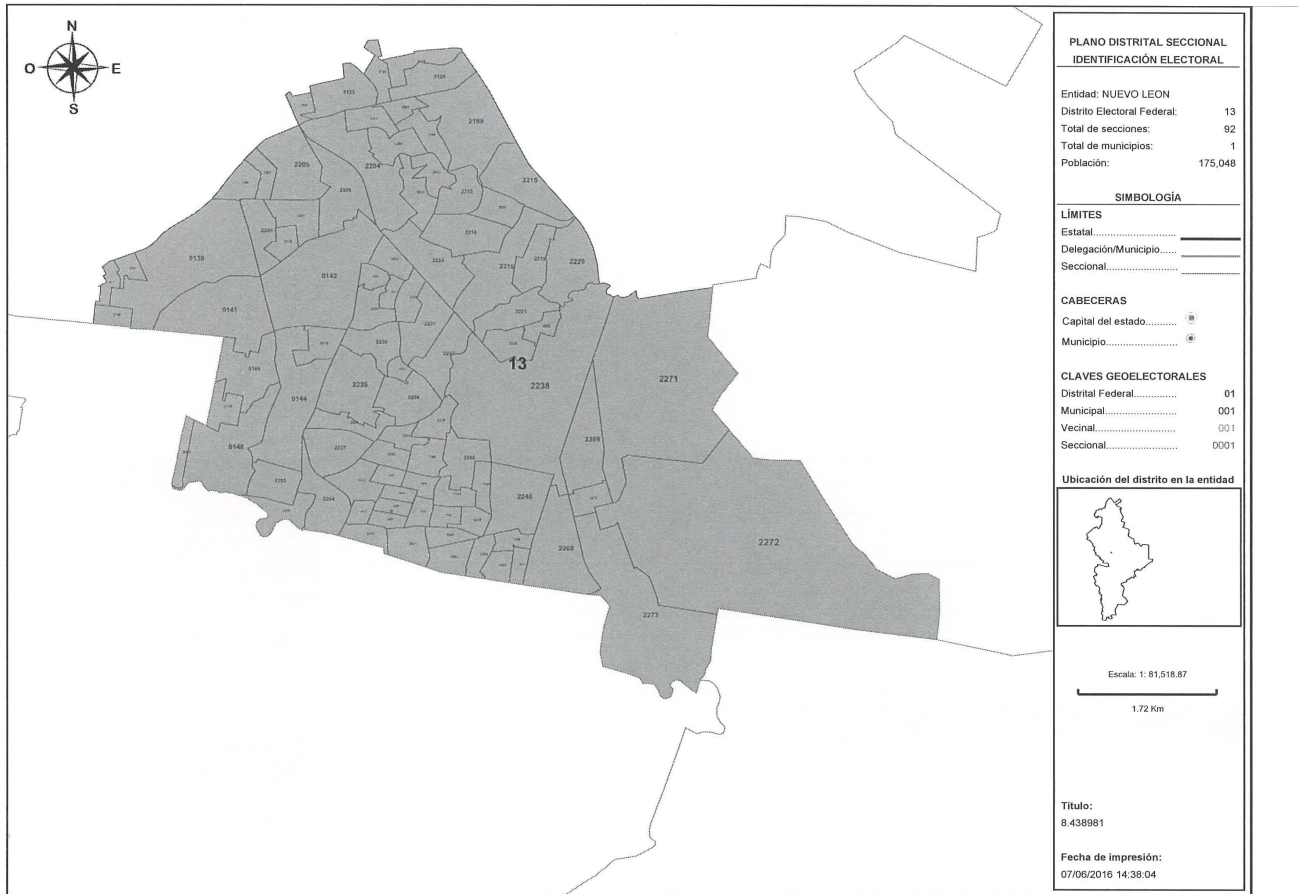




**SISTEMA DE DISTRITACIÓN**  
RESULTADOS DE LA DISTRITACIÓN LOCAL PARA LA ENTIDAD DE NUEVO LEÓN

Detalles del Distrito.

Distrito:	12.
Municipios:	6. APODACA.
Secciones:	68, 69, 70, 71, 72, 73, 74, 75, 76, 78, 79, 80, 81, 82, 83, 84, 85, 86, 87, 88, 89, 90, 91, 92, 93, 94, 95, 96, 97, 98, 99, 100, 101, 102, 2170, 2171, 2172, 2173, 2174, 2175, 2176, 2177, 2178, 2179, 2180, 2181, 2182, 2183, 2184, 2185, 2186, 2187, 2188, 2189, 2190, 2191, 2192, 2193, 2194, 2195, 2421, 2422, 2423, 2424, 2425, 2426, 2429, 2430, 2431, 2432, 2433, 2434, 2435, 2436, 2493.
Población Total:	176,286
Desviación poblacional:	0.010063
Compacidad Geométrica:	0.020568
Costo Total:	0.030632



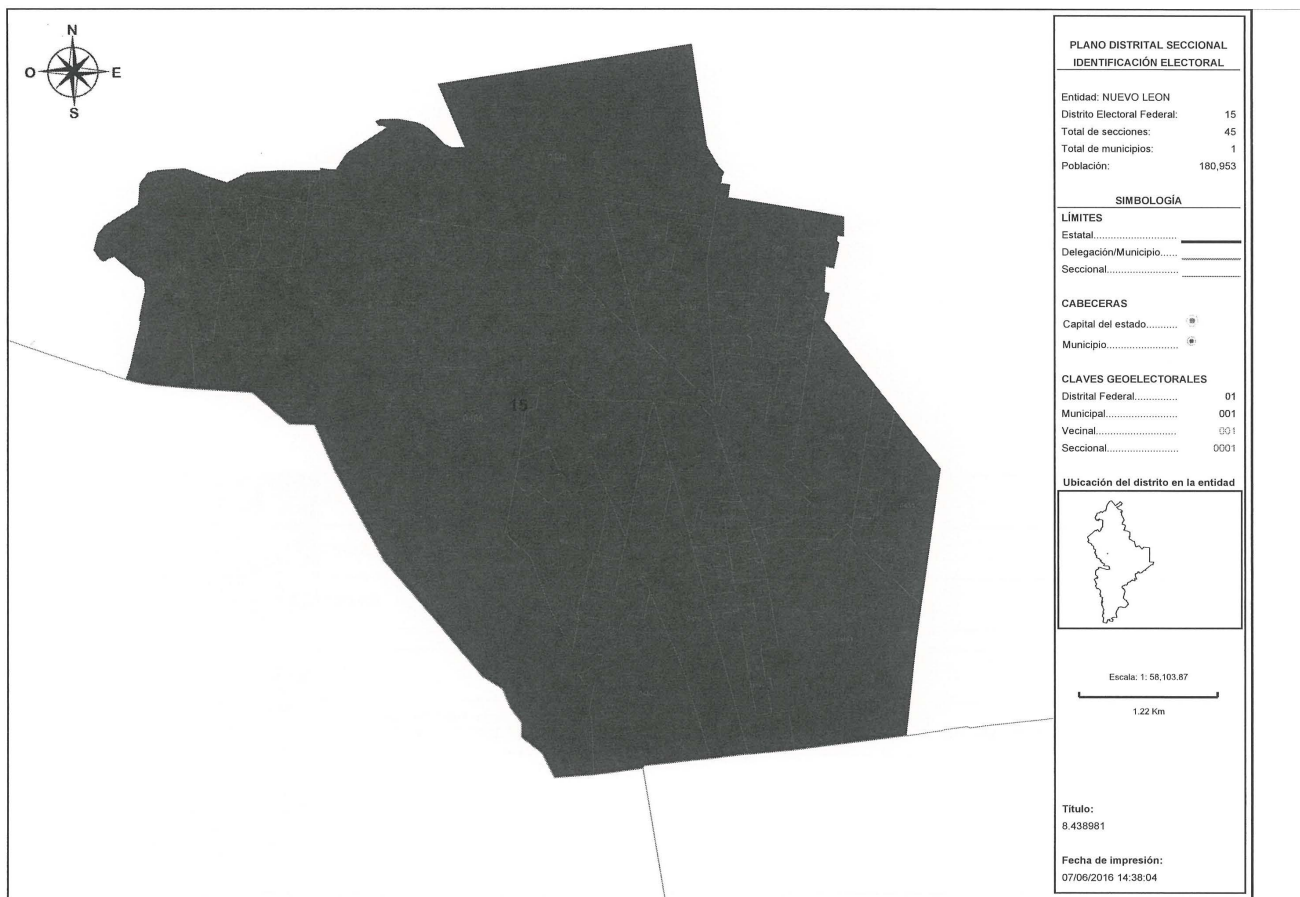
**Detalles del Distrito.**

Distrito:	13.
Municipios:	6. APODACA.
Secciones:	121, 123, 124, 125, 128, 130, 136, 137, 140, 141, 142, 143, 144, 145, 146, 147, 148, 2199, 2200, 2201, 2202, 2203, 2204, 2205, 2206, 2207, 2208, 2209, 2210, 2211, 2212, 2213, 2214, 2215, 2216, 2217, 2218, 2219, 2220, 2221, 2222, 2223, 2224, 2225, 2226, 2227, 2228, 2229, 2230, 2231, 2232, 2233, 2234, 2235, 2236, 2237, 2238, 2239, 2240, 2241, 2242, 2243, 2244, 2245, 2246, 2247, 2248, 2249, 2250, 2251, 2252, 2253, 2254, 2255, 2256, 2257, 2258, 2259, 2260, 2261, 2262, 2263, 2264, 2265, 2266, 2267, 2268, 2269, 2270, 2271, 2272, 2273.
Población Total:	175,048
Desviación poblacional:	0.021441
Compacidad Geométrica:	0.219911
Costo Total:	0.241352



**Detalles del Distrito.**

Distrito:	14.
Municipios:	21. GRAL ESCOBEDO.
Secciones:	430, 431, 432, 441, 442, 443, 444, 445, 446, 452, 453, 454, 455, 456, 457, 458, 492, 2136, 2137, 2138, 2139, 2140, 2141, 2142, 2143, 2144, 2145, 2146, 2147, 2148, 2149, 2150, 2151, 2152, 2153, 2154, 2155, 2156, 2157, 2158, 2159, 2160, 2161, 2162, 2163, 2164, 2165, 2515, 2516, 2517, 2518, 2519, 2520, 2521, 2522, 2523, 2524, 2525, 2526, 2527, 2528, 2529, 2530, 2531, 2532, 2533, 2534, 2535, 2536, 2537, 2538, 2539, 2540, 2541, 2542, 2543, 2544, 2545, 2546.
Población Total:	177,061
Desviación poblacional:	0.005105
Compacidad Geométrica:	0.333116
Costo Total:	0.338221





**SISTEMA DE DISTRITACIÓN**  
RESULTADOS DE LA DISTRITACIÓN LOCAL PARA LA ENTIDAD DE NUEVO LEON

**Detalles del Distrito.**

Distrito:	15.
Municipios:	21. GRAL ESCOBEDO.
Secciones:	433, 434, 435, 436, 437, 438, 440, 447, 448, 449, 450, 451, 459, 460, 461, 462, 463, 464, 465, 466, 467, 468, 469, 470, 471, 472, 473, 474, 475, 476, 477, 478, 479, 480, 481, 482, 483, 484, 485, 486, 487, 488, 489, 490, 491.
Población Total:	180,953
Deviación poblacional:	0.005406
Compacidad Geométrica:	0.080774
Costo Total:	0.086180



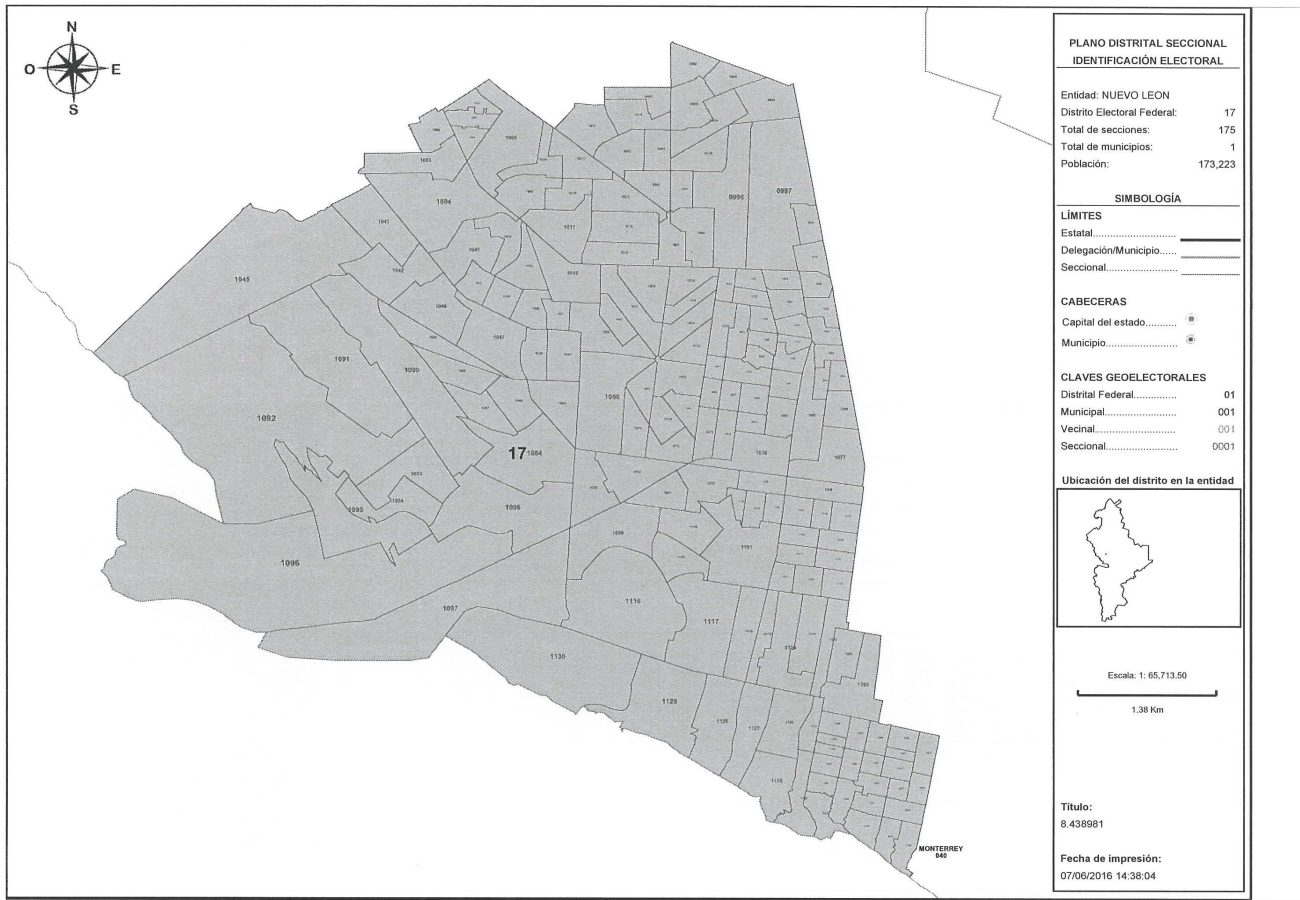




**SISTEMA DE DISTRITACIÓN**  
**RESULTADOS DE LA DISTRITACIÓN LOCAL PARA LA ENTIDAD DE NUEVO LEÓN**

**Detalles del Distrito.**

<b>Distrito:</b>	16.
<b>Municipios:</b>	40. MONTERREY.
<b>Secciones:</b>	1453, 1454, 1455, 1456, 1457, 1467, 1468, 1469, 1470, 1471, 1472, 1473, 1474, 1475, 1476, 1477, 1478, 1479, 1480, 1495, 1496, 1497, 1498, 1499, 1500, 1501, 1513, 1514, 1516, 1517, 1518, 1519, 1520, 1521, 1522, 1523, 1524, 1525, 1526, 1527, 1540, 1541, 1542, 1543, 1544, 1545, 1546, 1547, 1548, 1553, 1554, 1555, 1556, 1557, 1558, 1559, 1560, 1561, 1562, 1563, 1564, 1565, 1566, 1582, 1583, 1584, 1585, 1586, 1587, 1588, 1589, 1593, 1594, 1595, 1596, 1606, 1607, 1608.
<b>Población Total:</b>	176,787
<b>Desviación poblacional:</b>	0.006667
<b>Compacidad Geométrica:</b>	0.104563
<b>Costo Total:</b>	0.111230

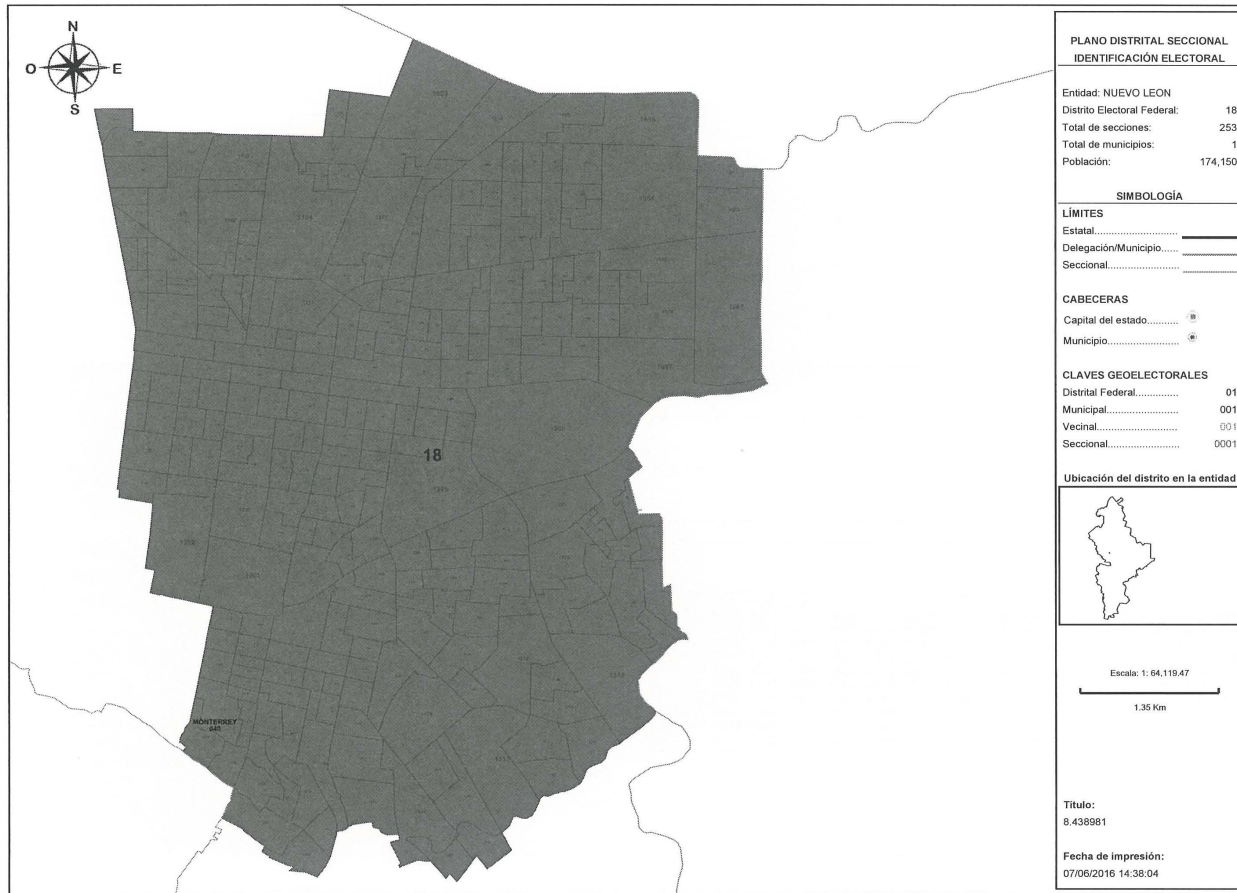




**SISTEMA DE DISTRITACIÓN**  
**RESULTADOS DE LA DISTRITACIÓN LOCAL PARA LA ENTIDAD DE NUEVO LEON**

**Detalles del Distrito.**

<b>Distrito:</b>	17.
<b>Municipios:</b>	40. MONTERREY.
<b>Secciones:</b>	985, 986, 988, 989, 990, 991, 992, 993, 994, 995, 996, 997, 998, 999, 1000, 1001, 1002, 1003, 1004, 1005, 1006, 1007, 1008, 1009, 1010, 1011, 1012, 1013, 1014, 1015, 1016, 1017, 1018, 1019, 1020, 1021, 1022, 1023, 1024, 1025, 1026, 1027, 1028, 1029, 1030, 1031, 1032, 1033, 1034, 1035, 1036, 1037, 1038, 1039, 1040, 1041, 1042, 1043, 1045, 1046, 1047, 1048, 1049, 1050, 1051, 1052, 1053, 1054, 1055, 1056, 1057, 1058, 1059, 1060, 1061, 1062, 1063, 1064, 1065, 1066, 1067, 1068, 1069, 1070, 1071, 1072, 1073, 1074, 1075, 1076, 1077, 1078, 1079, 1080, 1081, 1082, 1083, 1084, 1085, 1086, 1087, 1088, 1089, 1090, 1091, 1092, 1093, 1094, 1095, 1096, 1097, 1098, 1099, 1100, 1101, 1102, 1103, 1104, 1105, 1106, 1107, 1108, 1109, 1110, 1111, 1112, 1113, 1114, 1115, 1116, 1117, 1118, 1119, 1120, 1121, 1122, 1123, 1124, 1125, 1126, 1127, 1128, 1129, 1130, 1203, 1204, 1205, 1206, 1207, 1208, 1209, 1210, 1211, 1220, 1221, 1222, 1223, 1224, 1225, 1226, 1227, 1228, 1229, 1230, 1231, 1232, 1238, 1239, 1240, 1603, 1604, 1605, 1609, 1610, 1611.
<b>Población Total:</b>	173,223
<b>Desviación poblacional:</b>	0.045970
<b>Compacidad Geométrica:</b>	0.152271
<b>Costo Total:</b>	0.198242





**SISTEMA DE DISTRITACIÓN**  
**RESULTADOS DE LA DISTRITACIÓN LOCAL PARA LA ENTIDAD DE NUEVO LEÓN**

**Detalles del Distrito.**

<b>Distrito:</b>	18.
<b>Municipios:</b>	40. MONTERREY.
<b>Secciones:</b>	1131, 1132, 1133, 1134, 1135, 1136, 1137, 1138, 1139, 1140, 1141, 1142, 1143, 1144, 1145, 1146, 1147, 1148, 1149, 1150, 1151, 1152, 1153, 1154, 1155, 1156, 1157, 1158, 1159, 1160, 1161, 1162, 1163, 1164, 1165, 1166, 1167, 1168, 1169, 1170, 1171, 1172, 1173, 1174, 1175, 1176, 1177, 1178, 1179, 1180, 1181, 1182, 1183, 1184, 1185, 1186, 1187, 1188, 1189, 1190, 1191, 1192, 1193, 1194, 1195, 1196, 1197, 1198, 1199, 1200, 1201, 1202, 1212, 1213, 1214, 1215, 1216, 1217, 1218, 1219, 1233, 1234, 1235, 1236, 1237, 1241, 1242, 1243, 1244, 1245, 1246, 1247, 1248, 1249, 1250, 1251, 1252, 1253, 1254, 1255, 1256, 1257, 1258, 1259, 1260, 1261, 1262, 1263, 1264, 1265, 1266, 1267, 1268, 1269, 1270, 1271, 1272, 1273, 1274, 1275, 1276, 1277, 1278, 1279, 1280, 1281, 1282, 1283, 1284, 1285, 1286, 1287, 1288, 1289, 1290, 1291, 1292, 1293, 1294, 1295, 1296, 1297, 1298, 1299, 1300, 1301, 1302, 1303, 1304, 1305, 1306, 1307, 1308, 1309, 1310, 1311, 1312, 1313, 1314, 1315, 1316, 1317, 1318, 1319, 1320, 1321, 1322, 1323, 1324, 1325, 1326, 1327, 1328, 1329, 1330, 1335, 1336, 1337, 1338, 1339, 1340, 1341, 1342, 1343, 1344, 1345, 1346, 1347, 1348, 1349, 1361, 1364, 1365, 1366, 1367, 1368, 1369, 1370, 1371, 1372, 1373, 1399, 1400, 1647, 1651, 1652, 1653, 1654, 1655, 1656, 1657, 1658, 1659, 1660, 1661, 1662, 1663, 1664, 1665, 1666, 1667, 1668, 1669, 1670, 1671, 1672, 1673, 1674, 1675, 1676, 1677, 1678, 1679, 1680, 1681, 1682, 1683, 1684, 1685, 1686, 1687, 1688, 1689, 1690, 1691, 1692, 1693, 1694, 1695, 1696, 1697, 1698, 1699.
<b>Población Total:</b>	174,150
<b>Desviación poblacional:</b>	0.032356
<b>Compacidad Geométrica:</b>	0.121716
<b>Costo Total:</b>	0.154072



**Detalles del Distrito.**

Distrito:	19.
Municipios:	40. MONTERREY, 47. SAN NICOLAS DE LOS GARZA.
Secciones:	975, 976, 977, 978, 979, 980, 981, 982, 983, 984, 987, 1549, 1550, 1551, 1552, 1590, 1591, 1592, 1612, 1613, 1614, 1615, 1616, 1617, 1618, 1619, 1620, 1621, 1622, 1623, 1624, 1625, 1626, 1627, 1628, 1629, 1630, 1631, 1632, 1633, 1634, 1635, 1636, 1637, 1638, 1639, 1641, 1642, 1643, 1644, 1645, 1646, 1648, 1649, 1650, 1761, 1762, 1763, 1764, 1765, 1785, 1786, 1787, 1788, 1789, 1790, 1791, 1792, 1793, 1794, 1795, 1799, 1800, 1801, 1824, 1825, 1826, 1827, 1828, 1829, 1830, 1831, 1832, 1833, 1834, 1835, 1836, 1837, 1838, 1839, 1840, 1841, 1842, 1843, 1866, 1867, 1868, 1869, 1870, 1871, 1872, 1873, 1874, 1875, 1876, 1877, 1900, 1901, 1902, 1912, 1913.
Población Total:	176,089
Desviación poblacional:	0.011589
Compacidad Geométrica:	0.061140
Costo Total:	0.072729



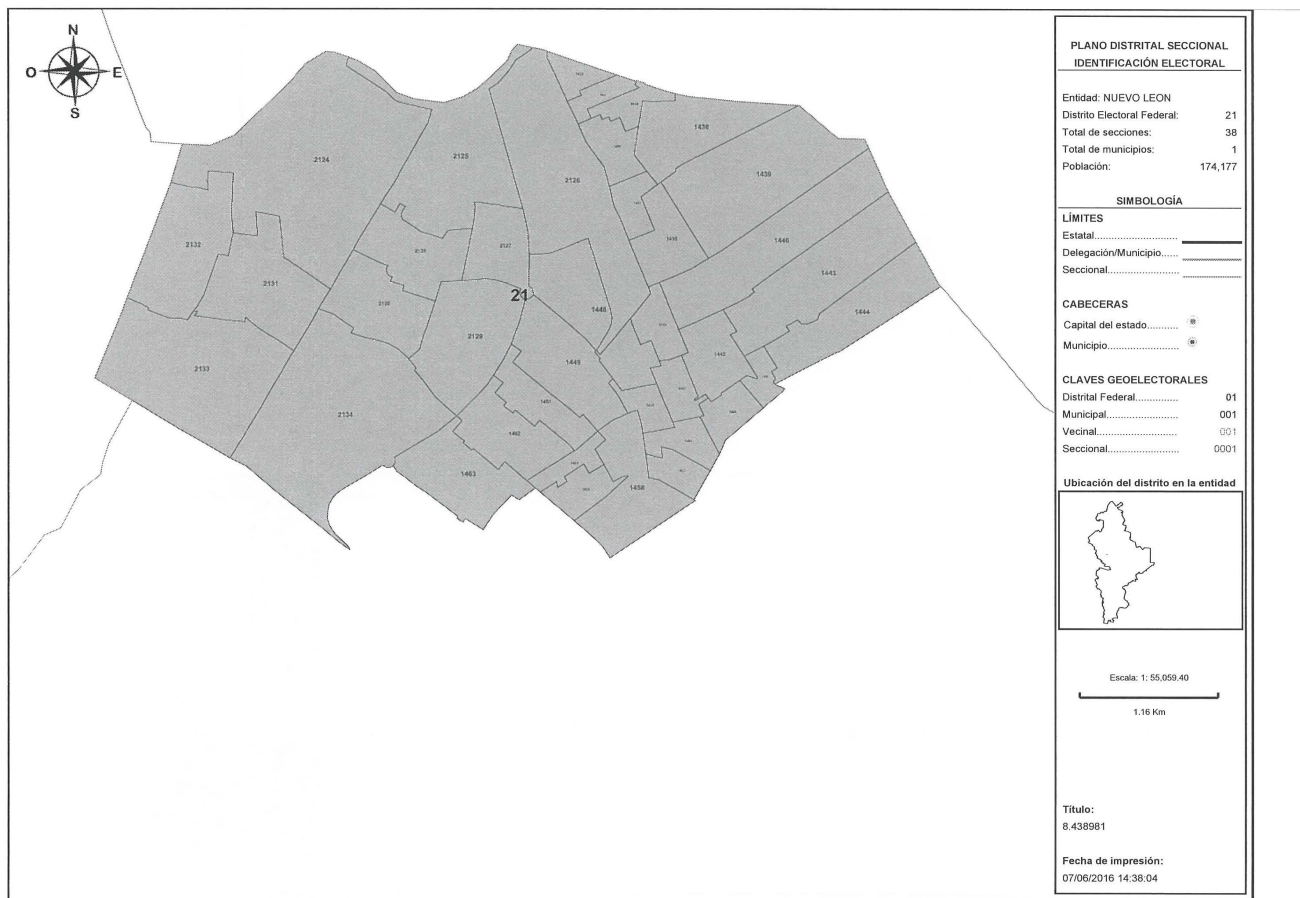




**SISTEMA DE DISTRITACIÓN**  
**RESULTADOS DE LA DISTRITACIÓN LOCAL PARA LA ENTIDAD DE NUEVO LEÓN**

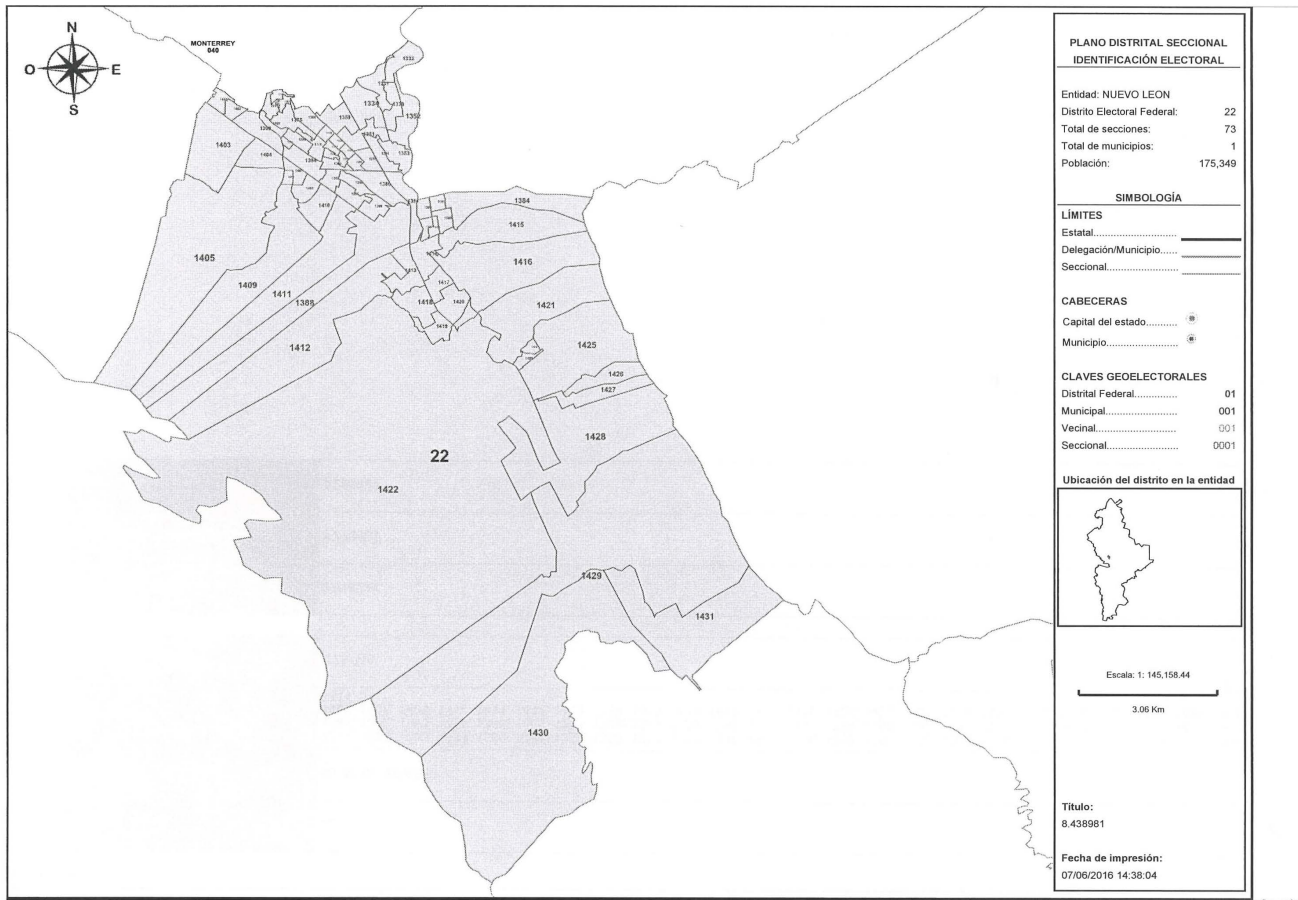
**Detalles del Distrito.**

Distrito:	20.
Municipios:	40. MONTERREY.
Secciones:	1044, 1464, 1465, 1466, 1481, 1482, 1483, 1484, 1485, 1486, 1487, 1488, 1489, 1490, 1491, 1492, 1493, 1494, 1502, 1503, 1504, 1505, 1506, 1507, 1508, 1509, 1510, 1511, 1512, 1515, 1528, 1529, 1530, 1531, 1532, 1533, 1534, 1535, 1536, 1537, 1538, 1539, 1567, 1568, 1569, 1570, 1571, 1572, 1573, 1574, 1575, 1576, 1577, 1578, 1579, 1580, 1581, 1597, 1598, 1599, 1600, 1601, 1602, 2135.
Población Total:	174,157
Desviación poblacional:	0.032262
Compacidad Geométrica:	0.081056
Costo Total:	0.113318



**Detalles del Distrito.**

Distrito:	21.
Municipios:	40. MONTERREY.
Secciones:	1432, 1433, 1434, 1435, 1436, 1437, 1438, 1439, 1440, 1441, 1442, 1443, 1444, 1445, 1446, 1447, 1448, 1449, 1450, 1451, 1452, 1458, 1459, 1460, 1461, 1462, 1463, 2124, 2125, 2126, 2127, 2128, 2129, 2130, 2131, 2132, 2133, 2134.
Población Total:	174,177
Deviación poblacional:	0.031995
Compacidad Geométrica:	0.062573
Costo Total:	0.094568

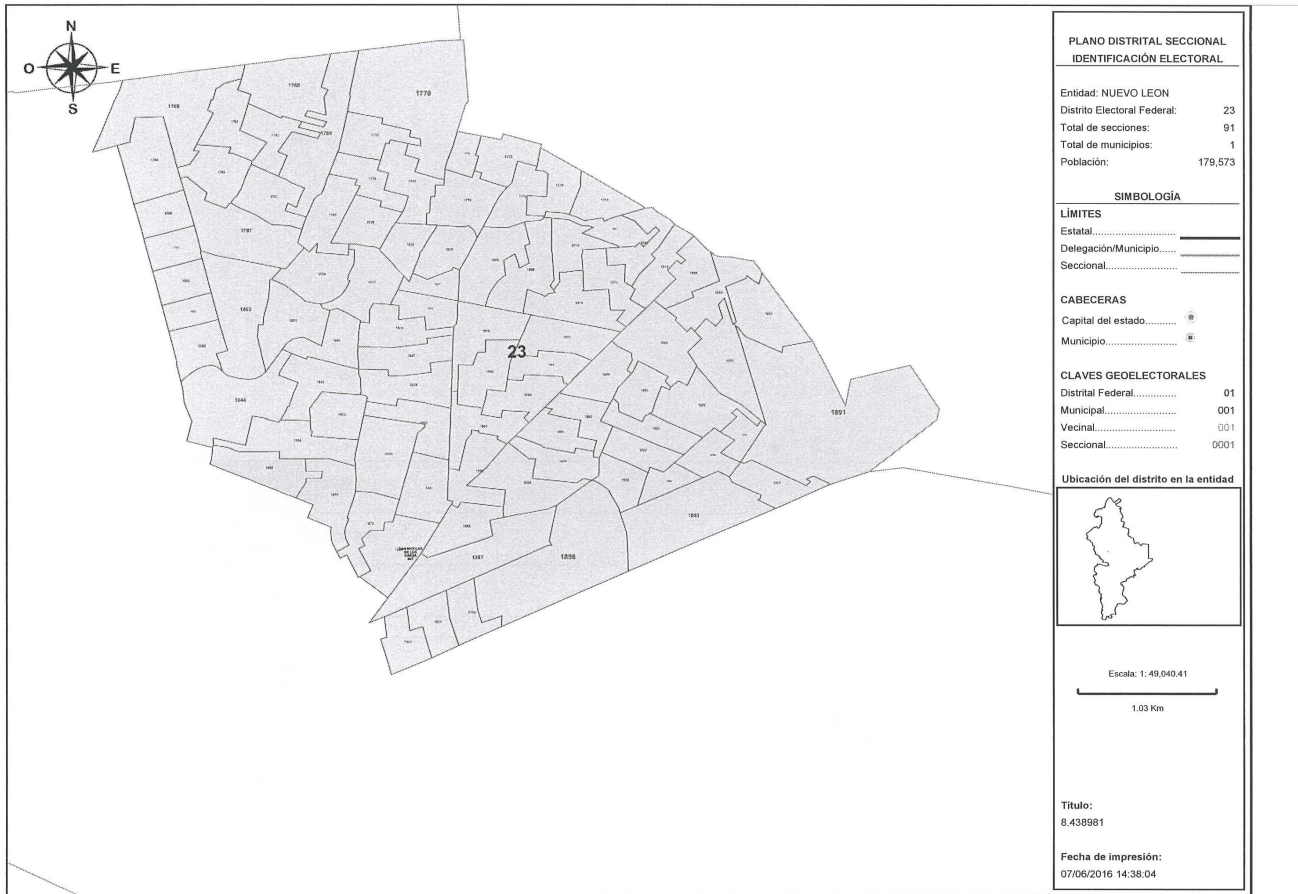




**SISTEMA DE DISTRITACIÓN**  
**RESULTADOS DE LA DISTRITACIÓN LOCAL PARA LA ENTIDAD DE NUEVO LEON**

**Detalles del Distrito.**

Distrito:	22.
Municipios:	40. MONTERREY.
Secciones:	1331, 1332, 1333, 1334, 1350, 1351, 1352, 1353, 1354, 1355, 1356, 1357, 1358, 1359, 1360, 1362, 1363, 1374, 1375, 1376, 1377, 1378, 1379, 1380, 1381, 1382, 1383, 1384, 1385, 1386, 1387, 1388, 1389, 1390, 1391, 1392, 1393, 1394, 1395, 1396, 1397, 1398, 1401, 1402, 1403, 1404, 1405, 1406, 1407, 1408, 1409, 1410, 1411, 1412, 1413, 1414, 1415, 1416, 1417, 1418, 1419, 1420, 1421, 1422, 1423, 1424, 1425, 1426, 1427, 1428, 1429, 1430, 1431.
Población Total:	175,349
Desviación poblacional:	0.018284
Compacidad Geométrica:	0.278663
Costo Total:	0.296947



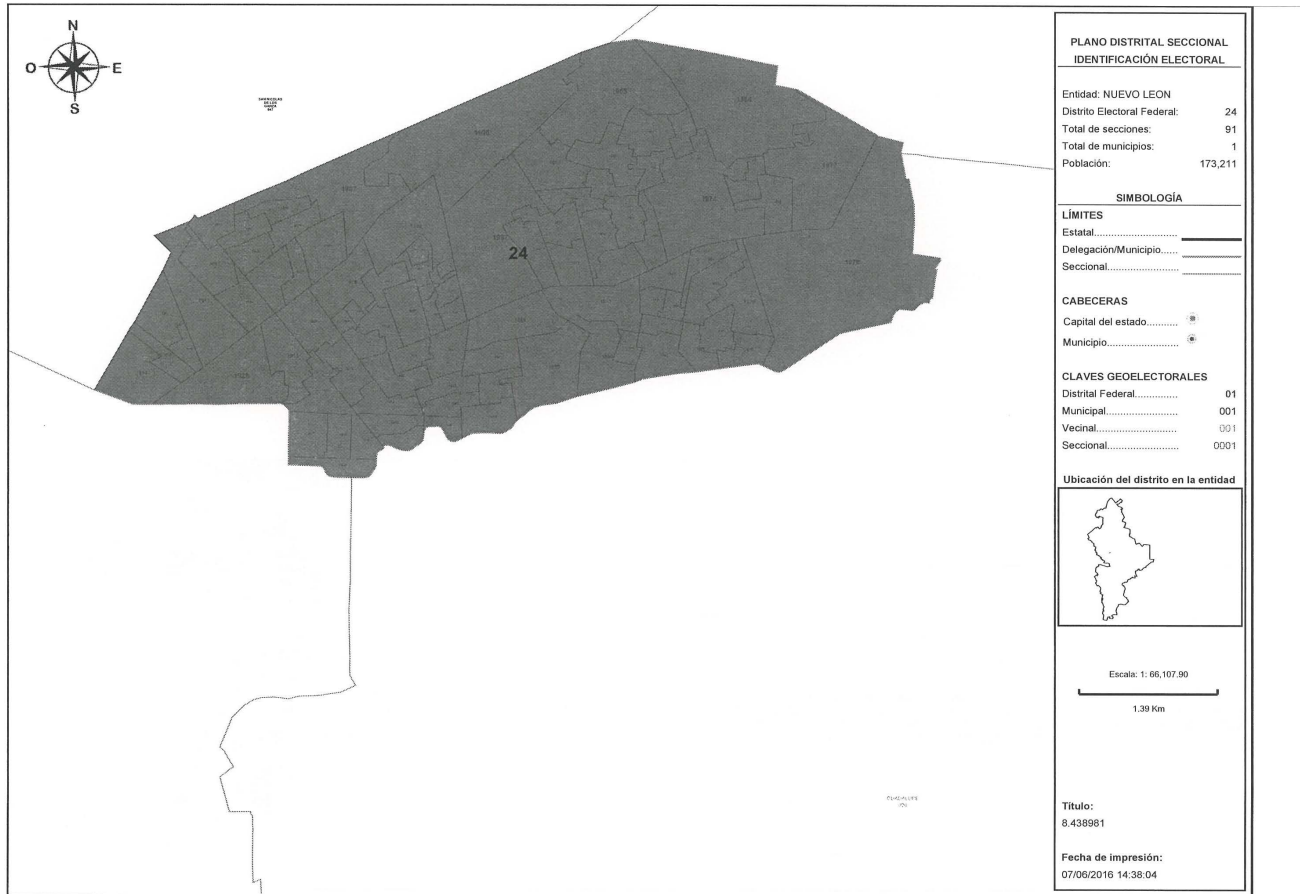


**SISTEMA DE DISTRITACIÓN**  
**RESULTADOS DE LA DISTRITACIÓN LOCAL PARA LA ENTIDAD DE NUEVO LEON**

**Detalles del Distrito.**

Distrito:	23.
Municipios:	47. SAN NICOLAS DE LOS GARZA.
Secciones:	1766, 1767, 1768, 1769, 1770, 1771, 1772, 1773, 1774, 1775, 1776, 1777, 1778, 1779, 1780, 1781, 1782, 1783, 1784, 1796, 1797, 1798, 1802, 1803, 1804, 1805, 1806, 1807, 1808, 1809, 1810, 1811, 1812, 1813, 1814, 1815, 1816, 1817, 1818, 1819, 1820, 1821, 1822, 1823, 1844, 1845, 1846, 1847, 1848, 1849, 1850, 1851, 1852, 1853, 1854, 1855, 1856, 1857, 1858, 1859, 1860, 1861, 1862, 1863, 1864, 1865, 1878, 1879, 1880, 1881, 1882, 1883, 1884, 1885, 1886, 1887, 1888, 1889, 1890, 1891, 1892, 1893, 1894, 1895, 1896, 1897, 1898, 1899, 1903, 1904, 1905.
Población Total:	179,573
Desviación poblacional:	0.000489
Compacidad Geométrica:	0.088652
Costo Total:	0.089141





**Detalles del Distrito.**

Distrito:	24.
Municipios:	47. SAN NICOLAS DE LOS GARZA.
Secciones:	1906, 1907, 1908, 1909, 1910, 1911, 1914, 1915, 1916, 1917, 1918, 1919, 1920, 1921, 1922, 1923, 1924, 1925, 1926, 1927, 1928, 1929, 1930, 1931, 1932, 1933, 1934, 1935, 1936, 1937, 1938, 1939, 1940, 1941, 1942, 1943, 1944, 1945, 1946, 1947, 1948, 1949, 1950, 1951, 1952, 1953, 1954, 1955, 1956, 1957, 1958, 1959, 1960, 1961, 1962, 1963, 1964, 1965, 1966, 1967, 1968, 1969, 1970, 1971, 1972, 1973, 1974, 1975, 1976, 1977, 1978, 1979, 1980, 1981, 1982, 1983, 1984, 1985, 1986, 1987, 1988, 1989, 1990, 1991, 1992, 1993, 1994, 1995, 1996, 1997, 1998.
Población Total:	173,211
Desviación poblacional:	0.046162
Compacidad Geométrica:	0.085395
Coato Total:	0.131557

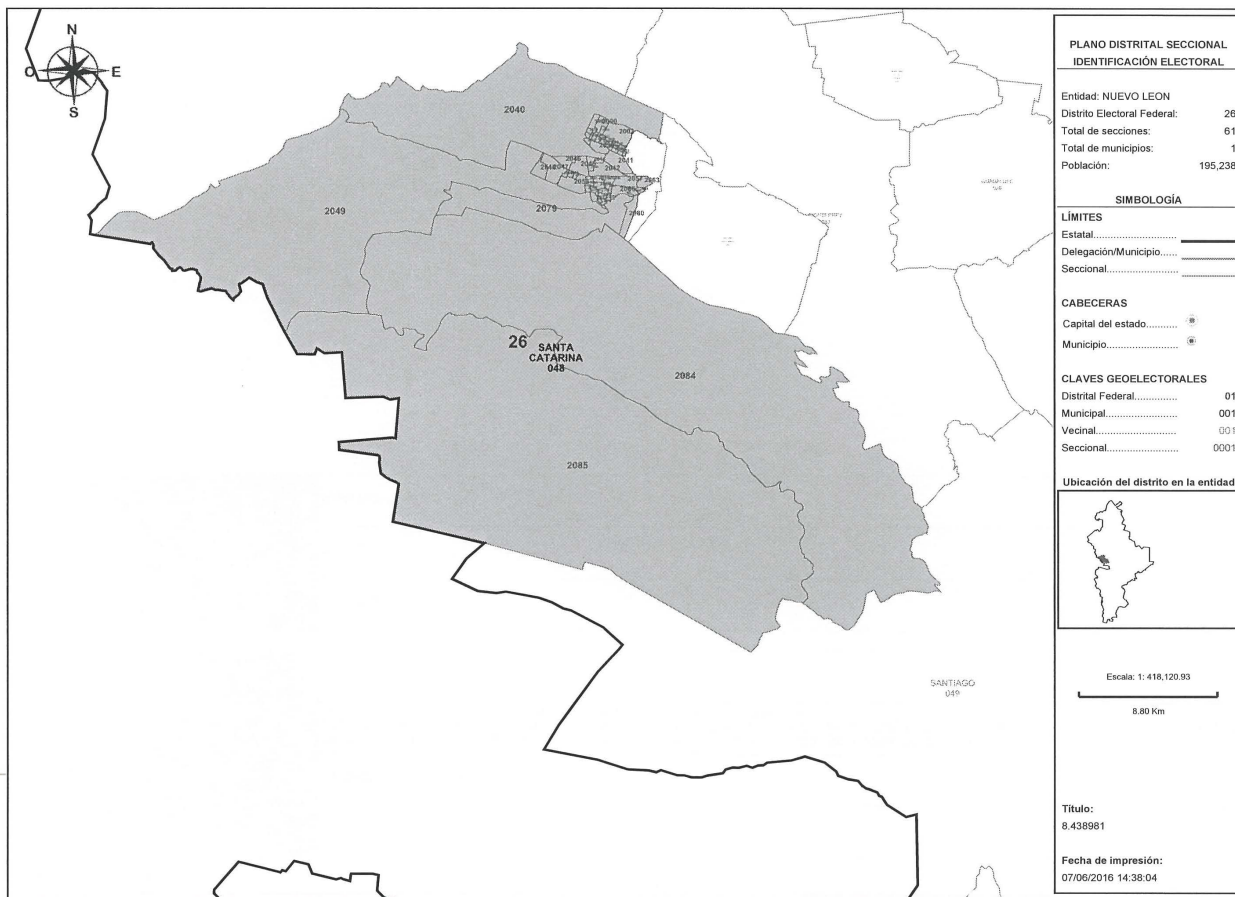




**SISTEMA DE DISTRITACIÓN**  
**RESULTADOS DE LA DISTRITACIÓN LOCAL PARA LA ENTIDAD DE NUEVO LEÓN**

**Detalles del Distrito.**

<b>Distrito:</b>	25.
<b>Municipios:</b>	19. SAN PEDRO GARZA GARCIA, 48. SANTA CATARINA.
<b>Secciones:</b>	356, 357, 358, 359, 360, 361, 362, 363, 364, 365, 366, 367, 368, 369, 370, 371, 372, 373, 374, 375, 376, 377, 378, 379, 380, 381, 382, 383, 384, 385, 386, 387, 388, 389, 390, 391, 392, 393, 394, 395, 396, 397, 398, 399, 400, 401, 402, 403, 404, 405, 406, 407, 408, 409, 410, 411, 412, 413, 414, 415, 416, 417, 2003, 2004, 2005, 2006, 2007, 2008, 2009, 2010, 2011, 2012, 2013, 2014, 2015, 2016, 2017, 2018, 2019, 2020, 2058, 2059, 2060, 2061, 2062, 2081, 2082, 2083.
<b>Población Total:</b>	196,797
<b>Desviación poblacional:</b>	0.440477
<b>Compacidad Geométrica:</b>	0.158094
<b>Costo Total:</b>	0.598570





**SISTEMA DE DISTRITACIÓN**  
**RESULTADOS DE LA DISTRITACIÓN LOCAL PARA LA ENTIDAD DE NUEVO LEON**

**Detalles del Distrito.**

Distrito:	26.
Municipios:	48. SANTA CATARINA.
Secciones:	1999, 2000, 2001, 2002, 2021, 2022, 2023, 2024, 2025, 2026, 2027, 2028, 2029, 2030, 2031, 2032, 2033, 2034, 2035, 2036, 2037, 2038, 2039, 2040, 2041, 2042, 2043, 2044, 2045, 2046, 2047, 2048, 2049, 2050, 2051, 2052, 2053, 2054, 2055, 2056, 2057, 2063, 2064, 2065, 2066, 2067, 2068, 2069, 2070, 2071, 2072, 2073, 2074, 2075, 2076, 2077, 2078, 2079, 2080, 2084, 2085.
Población Total:	195,238
Desviación poblacional:	0.366768
Compacidad Geométrica:	0.274979
Costo Total:	0.641747



Comité Técnico para el  
Seguimiento y Evaluación de los  
Trabajos de Distritación



## ANEXO 5

Esta hoja forma parte del documento de análisis y evaluación que realiza el Comité Técnico de las observaciones presentadas por los partidos políticos y de las opiniones de las instituciones representativas de los pueblos y comunidades indígenas al Primer Escenario de distritación de Nuevo León

Sistematización de la información de la Consulta a representaciones indígenas sobre el Primer Escenario de Distritación - Entidades correspondientes al Bloque 1

					Preguntas		
Entidad	Tipo de Distritación	Se especificó la organización	Nombre de la Organización	¿Están de acuerdo?	P1-Bis (Descripción NO)	P2. Ubicación sugerida	P3. Explicación respuesta 2
03	Local	3	Asociación Oaxaqueños Radicados en el Municipio de Los Cabos	NO	Porque sugiero que lo pongan en los Cabos	Los Cabos	Por mayoría de indígenas
03	Local	3	Consejo Indígena Baja California Sur	SI		La Paz	Por la mayoría de indígenas ubicados en la ciudad y los alrededores
03	Local	3	Indígenas Unidos en el pueblo de Comondu	SI		Cd. Constitución B.C.S.	Para estar mas cerca de la Cabecera Distrital
03	Local	3	Grupo de Mujeres Indígenas Ita Yuku	SI		Sin especificar	Sin especificar
03	Local	3	Radio Tepejillo Indígenas de Sudcalifornia	SI		Igual	Sin especificar
03	Local	3	Tepejano AC Radicados en Baja California Sur	SI		La Paz B.C.S	Por la distribución de los espacios geograficos
19	Local	3	Fundación Nueva Castilla	SI		Distrito 12: En avenida Raúl Salinas a la altura de la Colina Felipe Carrillo Distrito 13: En la avenida camino real o camino a las pedreras en su cruce con Las Torres, a la altura de la colonia Santa Martha	En el caso del distrito 12, por ser un punto medio y con mucha movilidad. En el caso del distrito 13, por la forma geográfica del distrito, no encontramos un punto medio general con movilidad en ninguna parte. El punto medio en la zona con más presencia indígena en el municipio es el marcado en esa dirección de Camino Real en su cruce de Avenida las Torres.
19	Local	3	Asociación de Abogados de los pueblos indígenas	SI		Donde se encuentra actualmente dentro del Distrito 14, local y con la clave 026	Porque se identifica por parte de la comunidad indígena del Distrito 08 federal
19	Local	3	Mazahuas de Arboledas de San Bernabé		Sin especificar	Sin especificar	Sin ningún comentario
19	Local	3	Rueda de medicina A C	SI		Guadalupe	Como se apunto en la consulta sobre el municipio de Juárez es el que en números contiene mayor población en crecimiento, el municipio de Guadalupe por su ubicación en la zona metropolitana tiene más accesos apra la movilidad y creemos puede tener la capacidad para albergar la cabecera distrital Local.
19	Local	3	Zihuakali Casa de la Mujer Indígena en Nuevo León AC	SI		Distrital local 01 Sabinas Hidalgo. Distrital local 02 en Montemorelos, Distrital local 03 García, Distrital local 04 Linares	La distritación número 01 por ser céntrica para todos los municipios que cubre dicha distritación. La distritación 02, 03 y 04 aunque este retirado para los municipios que cubre la distritación local por sus habitantes que es la mayor parte. <b>Nota:</b> es necesario actualizar el censo de los habitantes de Nuevo León cuando se presenta estos cambios del INE y no esperar el tiempo de censo del INEGI.
19	Local	3	Zihuame Mochila AC	NO	La personas que habitan en Juárez N. L. son muchas más que quienes habitan en Cadereyta Jimenez por lo que no es lógica la ubicación	Juárez N. L.	La población en Juárez N. L. es 3 veces mayor que la de Cadereyta y el traslado no se justifica.



## **ANÁLISIS Y EVALUACIÓN DE LAS OBSERVACIONES PRESENTADAS POR LOS PARTIDOS POLÍTICOS AL SEGUNDO ESCENARIO DE DISTRITACIÓN LOCAL QUE REALIZA EL COMITÉ TÉCNICO PARA EL SEGUIMIENTO Y EVALUACIÓN DE LOS TRABAJOS DE DISTRITACIÓN PARA EL ESTADO DE NUEVO LEÓN**

### **ANTECEDENTES**

1. El 10 de febrero de 2014, se publicó en el Diario Oficial de la Federación, el Decreto por el que se reforman, adicionan y derogan diversas disposiciones de la Constitución Política de los Estados Unidos Mexicanos, en materia política-electoral.
2. El 4 de abril de 2014, el Consejero Presidente, las y los Consejeros Electorales, rindieron protesta constitucional, con lo que se integró este Consejo General, dando formal inicio a los trabajos del Instituto Nacional Electoral.
3. El 23 de mayo de 2014, se publicó en el Diario Oficial de la Federación, el Decreto por el que se expidió la Ley General de Instituciones y Procedimientos Electorales; y se reformaron y adicionaron diversas disposiciones de la Ley General del Sistema de Medios de Impugnación en Materia Electoral, de la Ley Orgánica del Poder Judicial de la Federación y de la Ley Federal de Responsabilidades Administrativas de los Servidores Públicos, mismo que abrogó al Código Federal de Instituciones y Procedimientos Electorales.
4. El 20 de junio de 2014, el Consejo General del Instituto Nacional Electoral, mediante Acuerdo INE/CG48/2014, se pronunció sobre la demarcación geográfica en las entidades federativas con Proceso Electoral Local 2014-2015, en el sentido de que con base en los plazos que contempla la reforma constitucional y legal, no es posible realizar las actividades necesarias para efectuar cambios a su distritación actual.

Asimismo, en el punto Cuarto del Acuerdo referido en el párrafo que precede, dispuso que la Junta General Ejecutiva del Instituto Nacional Electoral, iniciara los proyectos para la demarcación territorial de la geografía electoral nacional, en términos de la nueva legislación.

5. El 19 de noviembre de 2014, el Consejo General del Instituto Nacional Electoral, mediante Acuerdo INE/CG258/2014 aprobó la creación del “Comité Técnico para el Seguimiento y Evaluación de los Trabajos de Distritación”, como Instancia de Asesoría Técnico-Científica de este Instituto para el desarrollo de actividades o programas que le sean conferidas en materia de redistribución federal y local.

El Punto Segundo, inciso c) del Acuerdo referido en el párrafo anterior, señaló como atribución del Comité Técnico para el Seguimiento y Evaluación de los Trabajos de

Distritación, analizar la propuesta de criterios a utilizarse en la realización de los estudios y proyectos para la delimitación territorial de los Distritos Electorales en las entidades federativas, que será sometida a la consideración de este Consejo General.

6. El 26 de marzo de 2015, la Junta General Ejecutiva de este Instituto, mediante Acuerdo INE/JGE45/2015, aprobó el Plan de Trabajo del Proyecto de Distritación para las entidades federativas con Procesos Electorales Locales 2015-2016 y 2016-2017.
7. El 15 de abril de 2015, el Consejo General del Instituto Nacional Electoral, mediante Acuerdo INE/CG195/2015 aprobó los criterios y reglas operativas que deberán aplicarse para el análisis y la delimitación territorial de los Distritos en las entidades federativas previo a sus respectivos Procesos Electorales Locales, con base en el último censo general de población realizado por el Instituto Nacional de Estadística Geografía e Informática en el año 2010.
8. El 30 de abril de 2015, la Comisión del Registro Federal de Electores del Consejo General del Instituto Nacional Electoral, aprobó la matriz que establece la jerarquía de los criterios y su participación en el modelo matemático para su aplicación integral en la delimitación de los distritos electorales locales, en cumplimiento del Acuerdo INE/CG195/2015.
9. El 24 de junio de 2015, el Consejo General del Instituto Nacional Electoral aprobó la demarcación territorial de los distritos electorales locales en que se dividen las entidades federativas de Aguascalientes, Durango, Baja California, Tamaulipas y Zacatecas, mediante los acuerdos INE/CG400/2015, INE/CG401/2015, INE/CG402/2015, INE/CG403/2015 e INE/CG404/2015.
10. El 13 de julio de 2015, el Consejo General del Instituto Nacional Electoral aprobó la demarcación territorial de los distritos electorales locales en que se dividen las entidades federativas de Sinaloa y Veracruz, mediante los acuerdos INE/CG411/2015 e INE/CG412/2015.
11. El 2 de septiembre de 2015, el Consejo General del Instituto Nacional Electoral aprobó la demarcación territorial de los distritos electorales locales en que se dividen las entidades federativas de Tlaxcala, Chihuahua, Hidalgo y Oaxaca, mediante los acuerdos INE/CG824/2015, INE/CG825/2015, INE/CG826/2015 e INE/CG827/2015.
12. El 30 de octubre de 2015, el Consejo General del Instituto Nacional Electoral aprobó la demarcación territorial de los distritos electorales en que se dividen las entidades federativas de Puebla y Quintana Roo, mediante los acuerdos INE/CG925/2015 e INE/CG926/2015.
13. El 26 de noviembre de 2015, el Consejo General del Instituto Nacional Electoral aprobó la demarcación territorial de los distritos electorales en que se dividen las entidades federativas de Coahuila y Nayarit, mediante los acuerdos INE/CG990/2015 e INE/CG989/2015.

14. En sesión pública celebrada el 28 de octubre de 2015, los Magistrados que integran la Sala Superior del Tribunal Electoral del Poder Judicial de la Federación, aprobaron por unanimidad de votos, la jurisprudencia 37/2015 cuyo rubro es: "CONSULTA PREVIA A COMUNIDADES INDÍGENAS. DEBE REALIZARSE POR AUTORIDADES ADMINISTRATIVAS ELECTORALES DE CUALQUIER ORDEN DE GOBIERNO, CUANDO EMITAN ACTOS SUSCEPTIBLES DE AFECTAR SUS DERECHOS", ordenando su notificación y respectiva publicación.
15. El 4 de noviembre de 2015, la Sala Superior del Tribunal Electoral del Poder Judicial de la Federación, notificó vía correo electrónico la Jurisprudencia 37/2015, referida en el antecedente que precede.
16. El 26 de febrero de 2016, el Consejo General del Instituto Nacional Electoral, mediante Acuerdo INE/CG93/2016 aprobó el protocolo para la consulta a pueblos y comunidades indígenas en materia de distritación electoral.
17. El 26 de noviembre de 2015, el Consejo General del Instituto Nacional Electoral, mediante Acuerdo INE/CG991/2015 aprobó los Catálogos de municipios y secciones que conforman el marco geográfico electoral de la entidad federativa de Nuevo León, como insumo para la generación de los escenarios de distritación local.
18. El 25 de abril de 2016, la Junta General Ejecutiva de este Instituto, mediante Acuerdo INE/JGE104/2016, aprobó el Plan de Trabajo del Proyecto de Distritación Local y Federal 2016 - 2017, en el que se establece que en el Bloque 1 de entidades federativas a distritar quedaron incluidas las de Baja California Sur, Colima, Nuevo León y México.

## NORMATIVIDAD APLICABLE

Son aplicables los artículos 1, párrafo segundo; 2, párrafos primero, segundo, tercero y cuarto; apartado B, párrafos primero y segundo, fracción IX, párrafo primero; 41, párrafo segundo, base V, apartado A, párrafos primero y segundo; apartado B, inciso a), numeral 2; 52; 53; 116, párrafo 2, fracción II y Tercero Transitorio del Decreto por el que se adiciona un segundo y tercer párrafo al artículo 1 y se reforma el artículo 2 de la Constitución Política de los Estados Unidos Mexicanos; 3; 8 numeral 2, inciso d) y 19 de la Declaración de las Naciones Unidas sobre los Derechos de los Pueblos Indígenas; 2, párrafo uno; 4; 6 numerales uno y dos; 7 párrafo tres del Convenio 169 de la Organización Internacional del Trabajo sobre Pueblos Indígenas y Tribales; Jurisprudencia 37/2015 sobre Consulta previa a comunidades indígenas debe realizarse por autoridades administrativas electorales de cualquier orden de gobierno, cuando emitan actos susceptibles de afectar sus derechos del Tribunal Electoral del Poder Judicial de la Federación; 29; 30, párrafos primero, incisos a),

c) y f) y segundo; 31, párrafo primero; 32, párrafo primero, inciso a), fracción II y III; 34, párrafo primero, inciso a); 35; 42, párrafo décimo; 44, párrafo primero, incisos l), gg), hh) y jj); 54, párrafo 1, incisos g) y h) y 214, párrafos 1, 2 y 3 de la Ley General de Instituciones y Procedimientos Electorales; 46, párrafo segundo de la Constitución Política del Estado Libre y Soberano de Nuevo León; 179 de la Ley Electoral para el Estado de Nuevo León; los Acuerdos CG130/2014, INE/CG48/2014, INE/CG177/2014, INE/CG258/2014, INE/CG195/2015 e INE/CG991/2015 del Consejo General y el Acuerdo INE/JGE45/2015 de la Junta General Ejecutiva.

## CONSIDERACIONES

La dinámica demográfica del país y de conformidad con la reforma político-electoral, el Instituto Nacional Electoral tiene como nuevas atribuciones, entre otras, la de conformar y actualizar la geografía electoral, así como el diseño y determinación de los distritos electorales y división del territorio en secciones electorales, acorde a lo que establece la Constitución Política de los Estados Unidos Mexicanos, la Ley General de Instituciones y Procedimientos Electorales, Constituciones y leyes locales de las entidades federativas del país. Esta actividad debe cumplir tres principales objetivos:

- a. Organizar territorialmente los distritos electorales locales con base en el último Censo General de Población, para dar cumplimiento con lo dispuesto en los artículos 53 y 116, párrafo 2, fracción II de nuestra Carta Magna.
- b. Garantizar una representación política equilibrada de los habitantes del país en cada distrito electoral uninominal.
- c. Considerar para la creación de la nueva geografía electoral local las propuestas que las representaciones partidistas en las Comisiones Nacional y Locales de Vigilancia y los Organismos Públicos Locales, realicen a los escenarios formulados por la Dirección Ejecutiva del Registro Federal de Electores y el Comité, siempre y cuando cumplan con los criterios aprobados por el Consejo General.

Para cumplir dichos objetivos, a propuesta de la Comisión del Registro Federal de Electores, el Consejo General del Instituto Nacional Electoral aprobó mediante el Acuerdo INE/CG195/2015, los criterios y reglas operativas para formular los estudios y proyectos para la división de las entidades federativas en los distritos electorales uninominales locales, siendo estos los siguientes:

### **CRITERIOS PARA LAS DISTRITACIONES LOCALES Y SUS REGLAS OPERATIVAS**

#### ***Equilibrio poblacional*** ***Criterio 1***

Esta hoja forma parte del documento de análisis y evaluación que realiza el Comité Técnico de las observaciones presentadas por los partidos políticos al Segundo Escenario de distritación de Nuevo León

Para determinar el número de Distritos que tendrá la entidad federativa en cuestión, se cumplirá lo dispuesto en la Constitución Estatal respectiva y el Estatuto del Gobierno del Distrito Federal.

**Regla operativa del criterio 1**

Se cumplirá lo dispuesto en el texto de la Constitución Estatal respectiva y el Estatuto del Gobierno del Distrito Federal, respecto al número de diputados de mayoría relativa, que se establezcan en el texto constitucional respectivo.

**Criterio 2**

Para determinar el número de habitantes que tendrá cada Distrito, se utilizarán los resultados del Censo de Población y Vivienda 2010, publicados por el Instituto Nacional de Estadística y Geografía (INEGI) para la entidad federativa en cuestión y se dividirá a la población total de la entidad, entre el número de Distritos a conformar. El resultado de este cociente será la población media estatal.

**Regla operativa del criterio 2**

- a. La población media estatal se calculará de acuerdo con la siguiente fórmula:

$$\text{Población media estatal} = \frac{\text{Población total estatal del Censo 2010}}{\text{Número de distritos a conformar}}$$

- b. Se procurará que la población de cada Distrito Electoral sea lo más cercana a la población media estatal.
- c. En este procedimiento, la aplicación de los criterios se realizará de acuerdo al orden de su enunciación, procurando la aplicación integral de los mismos.
- d. Se permitirá que la desviación poblacional de cada Distrito con respecto a la población media estatal, sea como máximo de  $\pm 15\%$ . Cualquier excepción a esta regla deberá ser justificada.

**Distritos integrados con Municipios de población indígena.**

**Criterio 3**

De acuerdo a la información provista y a la definición establecida por la Comisión Nacional para el Desarrollo de los Pueblos Indígenas (CDI), cuando sea factible, se conformarán los Distritos con Municipios que cuenten con 40% o más de población indígena.

**Regla operativa del criterio 3**

- a. De la información provista por la CDI, se identificarán los Municipios con 40% o más de población indígena.
- b. Los Municipios con 40% o más de población indígena que sean colindantes entre sí serán agrupados.
- c. Se sumará la población total de las agrupaciones de Municipios con 40% o más. En caso de que la suma de la población de la agrupación sea mayor a la población media estatal más de 15%, se dividirá la agrupación municipal para integrar Distritos dentro del margen permitido, procurando incorporar los Municipios con mayor proporción de población indígena.
- d. En el caso de que sea necesario integrar un Municipio no indígena, se preferirá al Municipio con mayor proporción de población indígena.

**Integridad municipal**

**Criterio 4**

Los Distritos se construirán preferentemente con Municipios completos.

**Regla operativa del criterio 4**

- a. Para integrar los Distritos se utilizará la división municipal vigente de acuerdo al marco geo-electoral que apruebe el Consejo General del Instituto Nacional Electoral. La unidad de agregación mínima será la sección electoral.
- b. Se identificarán aquellos Municipios cuya población sea suficiente para conformar uno o más Distritos enteros, respetando la desviación máxima poblacional de  $\pm 15\%$  respecto a la población media estatal y privilegiando la menor desviación poblacional.
- c. Se agruparán Municipios vecinos para conformar Distritos, sin que se comprometa el rango máximo de  $\pm 15\%$  de desviación respecto a la población media estatal, privilegiando aquellas agrupaciones que tengan la menor desviación poblacional.
- d. Se unirán Municipios que excedan el rango máximo de  $\pm 15\%$  de desviación respecto a la población media estatal y que agrupados con un sólo vecino, conformen un número entero de Distritos. En caso de existir varias posibilidades, se elegirá al Municipio vecino cuya población determine a la agrupación con la menor desviación poblacional.
- e. En los casos en que se deban integrar Distritos Electorales a partir de fracciones municipales, se procurará involucrar el menor número de fracciones.
- f. En el caso de alguna excepción, deberá ser justificada.

#### **Compacidad**

##### **Criterio 5**

En la delimitación de los Distritos se procurará obtener la mayor compacidad, esto es, que los límites de los Distritos tengan una forma geométrica lo más cercana a un polígono regular.

##### **Regla operativa del criterio 5**

Se aplicará una fórmula matemática que optimice la compacidad geométrica de los Distritos a conformar.

#### **Tiempos de traslado**

##### **Criterio 6**

Se construirán Distritos buscando facilitar el traslado en su interior, tomando en consideración los tiempos de traslado entre las cabeceras municipales y, de ser posible, comunidades de más de 2,500 habitantes.

##### **Regla operativa del criterio 6**

- a. Se tomarán en cuenta los tiempos de traslado entre las cabeceras municipales, estimados a partir de la Red Nacional de Caminos provista por el INEGI.
- b. Se calculará un tiempo de traslado de corte por entidad. Dos Municipios se considerarán como no vecinos, si el tiempo de traslado entre ellos es mayor que el tiempo de corte.
- c. El inciso anterior, no operará en caso de que en la conformación del Distrito queden Municipios aislados.

#### **Continuidad geográfica**

##### **Criterio 7**

Los Distritos tendrán continuidad geográfica tomando en consideración los límites geo-electorales aprobados por el Instituto Nacional Electoral.

##### **Regla operativa del criterio 7**

- a. Se identificarán las unidades geográficas (secciones y/o Municipios) que presenten discontinuidades territoriales en su conformación.

- b. Se agruparán territorialmente las unidades geográficas que presenten discontinuidad, salvo que dicho agrupamiento impida formar Distritos dentro del rango de desviación poblacional permisible.

**Factores socioeconómicos y accidentes geográficos**

**Criterio 8**

Sobre los escenarios propuestos por la Dirección Ejecutiva del Registro Federal de Electores, podrán considerarse factores socioeconómicos y accidentes geográficos que modifiquen los escenarios, siempre y cuando:

- a. Se cumplan todos los criterios anteriores; y
- b. Se cuente con el consenso de la Comisión Nacional de Vigilancia.

Es importante precisar que los criterios y reglas operativas para formular los estudios y proyectos para la división de las entidades federativas con Procesos Electorales Locales 2015-2016 y 2016-2017, serán aplicados en el orden en que se enuncian, de conformidad con la matriz donde se determina su jerarquía, posibilidad de modelarse y restricciones en el modelo matemático propuesto, procurando la aplicación integral de los mismos.

Con la finalidad de generar una mayor certeza al proceso de distritación en la fase de presentación de propuestas de mejora al Primer y Segundo escenarios cuando sean sometidos a consideración de los Partidos Políticos a nivel Comisión Nacional de Vigilancia, Comisión Local de Vigilancia y Organismo Público Local Electoral, la Dirección Ejecutiva del Registro Federal de Electores, con la asesoría del Comité Técnico para el Seguimiento y Evaluación de los Trabajos de Distritación estableció unas Reglas para la conformación de una propuesta de escenario de distritación y unos Criterios de evaluación de dichas propuestas.

**I. Reglas para la conformación de una propuesta de escenario de Distritación Electoral Local o Federal.**

1. Cada partido político, en el ámbito de la Comisión Nacional de Vigilancia (CNV) o de cada Comisión Local de Vigilancia (CLV) en donde esté acreditado, tendrá derecho a presentar una propuesta de escenario en cada una de las instancias mencionadas. Para el caso de la distritación electoral local, cada partido político acreditado ante el Organismo Público Local Electoral (OPLE) podrá presentar una propuesta.
2. En el caso de que algún partido político presente varias propuestas de escenarios en la CNV, en la CLV o en el OPLE, sólo se evaluará al de menor valor en la función de costo.
3. Se deberán observar los criterios y las reglas operativas para la distritación federal y local que fueron aprobados por el Consejo General.

4. Se podrán generar agrupaciones de municipios (tipologías) diferentes a las propuestas del Segundo escenario, siempre y cuando se respeten las reglas de agrupamiento y los criterios de distritación aprobados por el Consejo General.
5. Es posible construir escenarios moviendo secciones, grupos de secciones y municipios completos. Todo movimiento deberá acompañarse de los argumentos que justifiquen la mejora a la distritación de la entidad.
6. Los parámetros de ponderación y calibración de la función de costo, utilizados para la construcción de escenarios, se preservarán para la evaluación de los mismos.
7. Se podrá utilizar cualquier semilla para generar un escenario.
8. El valor de la función de costo a evaluarse para los escenarios propuestos, será el que resulte del uso de los Sistemas de Distritación compilados tanto para la Distritación Electoral Federal como para la Distritación Local según sea el caso.

## **II. Criterios de Evaluación de una propuesta de escenario de Distritación Electoral Local o Federal.**

1. En el caso en donde se haya generado una nueva tipología, primeramente, se procederá a evaluar ésta bajo los siguientes criterios:
  - a) Se identificará en su caso el número de distritos integrados a partir de fracciones municipales. Se dice que un distrito está integrado por fracciones municipales, si contiene secciones de dos o más municipios y algún (algunos) municipio(s) no está(n) completo(s) dentro del distrito.
  - b) Se evaluará el escenario propuesto, de acuerdo al número de fracciones municipales en los distritos. Se preferirá el que contenga el menor número de fracciones.
  - c) En caso de empate en el número de fracciones municipales entre propuestas de escenarios con diferentes tipologías, se preferirá aquella cuyo escenario presente un menor valor en la función de costo.
2. Una vez evaluada la tipología, el escenario que se considerará será el que presente el menor valor en la función de costo y que cumpla con los criterios y las reglas operativas aprobados por el Consejo General.



3. La Dirección Ejecutiva podrá construir el siguiente escenario con base en las observaciones y opiniones presentadas y las recomendaciones del Comité Técnico para el Seguimiento y Evaluación de los Trabajos de Distritación, siempre y cuando cumpla con los criterios y las reglas operativas aprobados por el Consejo General. Este escenario se hará del conocimiento de la Comisión Nacional de Vigilancia.
4. En el caso de que dos o más escenarios presenten el mismo valor de la función de costo, se seleccionará aquel que tenga la menor desviación poblacional, respecto de la población media estatal.
5. En el caso de que persista el empate, el procedimiento de desempate será por su nivel de cumplimiento de los criterios de distritación en el orden establecido en el acuerdo del Consejo General.

Por las consideraciones expuestas, y con la finalidad de que la Dirección Ejecutiva del Registro Federal de Electores emita el Segundo Escenario de Distritación, con fundamento en el Acuerdo INE/CG48/2014 y el Acuerdo INE/JGE45/2015, este Comité Técnico procede a realizar el siguiente análisis y evaluación de las observaciones y/o propuestas presentadas por los partidos políticos para el estado de Nuevo León.

#### **I. Propuestas recibidas.**

De manera oficial se recibieron seis propuestas de escenarios, integradas por las representaciones partidistas acreditadas ante la Comisión Nacional de Vigilancia (**CNV**) y la Comisión Local de Vigilancia del Registro Federal de Electores (**CLV**) en el estado de Nuevo León:

La primera fue integrada por los representantes del Partido Revolucionario Institucional ante CLV.

La segunda se formó por la representación del Partido de la Revolución Democrática ante CNV.

La tercera por la representación del Partido Encuentro Social ante CLV.

La cuarta corresponde a la integrada por representantes del Partido Movimiento Ciudadano ante CLV.

La quinta por los representantes del Partido Acción Nacional ante CNV.

La sexta y última fue formada por los representantes del Partido Verde Ecologista de México ante CLV.

En el siguiente cuadro se describen las características de las citadas propuestas, incluyéndose los datos del Segundo Escenario:

Esta hoja forma parte del documento de análisis y evaluación que realiza el Comité Técnico de las observaciones presentadas por los partidos políticos al Segundo Escenario de distritación de Nuevo León
---

Nuevo León	Función de Costo	Diferencias con Segundo Escenario	Desviación Poblacional	Diferencias con Primer Escenario	Compacidad Geométrica	Diferencias con Primer Escenario	Distritos fuera de rango	Distritos Indígenas
Segundo Escenario	8.315427	0	2.860743	0	5.454684	0	NO	0
CLV-PRI	6.017683	-2.297744	0.225081	-2.635662	5.792602	0.337918	NO	0
CNV-PRD	7.460053	-0.855374	2.156456	-0.704287	5.303597	-0.151087	NO	0
CLV-ES	7.678207	-0.63722	2.19673	-0.664013	5.481477	0.026793	NO	0
CLV-MC	7.705203	-0.610224	2.255178	-0.605565	5.450025	-0.004659	NO	0
CNV-PAN	8.147429	-0.167998	2.657221	-0.203522	5.490208	0.035524	NO	0
CLV-PVEM	8.308195	-0.007232	2.70174	-0.159003	5.606455	0.151771	NO	0

## II. Documentación adicional.

- A. Los documentos de la propuesta integrada por los representantes del Partido Revolucionario Institucional ante la Comisión Local de Vigilancia, se incluyen en el Anexo 1.
- B. Los documentos de la propuesta integrada por la representación del Partido de la Revolución Democrática ante la Comisión Nacional de Vigilancia, se incluyen en el Anexo 2.
- C. Asimismo, los correspondientes a la propuesta integrada por la representación del Partido Encuentro Social ante Comisión Local de Vigilancia, se incluyen en el Anexo 3.
- D. Los documentos que soportan la propuesta integrada por representantes del Partido Movimiento Ciudadano ante Comisión Local de Vigilancia, se incluyen en el Anexo 4.
- E. Los documentos de la propuesta integrada por los representantes del Partido Acción Nacional ante Comisión Local Nacional de Vigilancia, se incluyen en el Anexo 5.
- F. Finalmente, los documentos de la propuesta integrada por los representantes del Partido Verde Ecologista de México ante la Comisión Local de Vigilancia, se incluyen en el Anexo 6.

### III. Análisis.

A. De acuerdo al documento presentado, la propuesta de escenario construida por el Partido Revolucionario Institucional ante CLV presenta las siguientes características<sup>1</sup>:

- a) Incrementa el número de distritos contruidos con fracciones municipales y el número de fracciones municipales respecto del Segundo Escenario.
- b) El valor de la función de costo es inferior al del Segundo Escenario.
- c) De acuerdo a los datos que soportan la propuesta, los polígonos distritales se integran de la siguiente manera<sup>2</sup>:

Municipios			
Distrito	Total	Completo(s)	Fraccionado(s)
1	5	Abasolo, Carmen, García, Hidalgo, Mina	
2	10	Anáhuac, Bustamante, Ciénega de Flores, Gral. Zuazua, Lampazos de Naranjo, Paras, Sabinas Hidalgo, Salinas Victoria, Vallecillo, Villaldama	
3	7	China, Dr. Coss, Gral. Bravo, Gral. Terán, Hualahuises, Linares, Montemorelos	
4	9	Allende, Aramberri, Dr. Arroyo, Galeana, Gral. Zaragoza, Iturbide, Mier y Noriega, Rayones, Santiago	

<sup>1</sup> Información proporcionada por la Dirección de Cartografía Electoral de la Dirección Ejecutiva del Registro Federal de Electores.

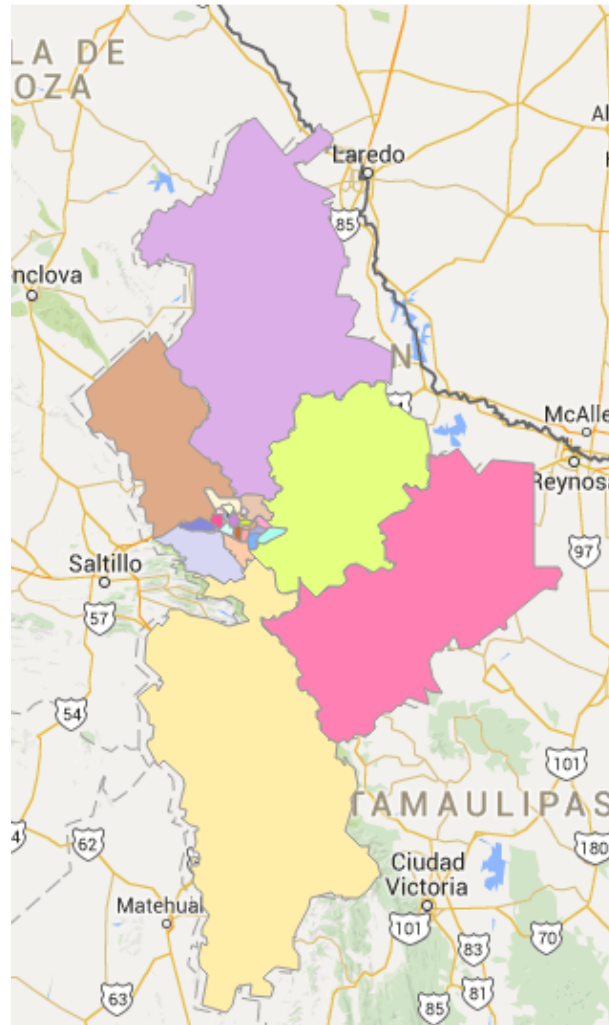
<sup>2</sup> IBID.

Municipios			
Distrito	Total	Completo(s)	Fraccionado(s)
5	13	Agualeguas, Cadereyta Jiménez, Cerralvo, Dr. González, Gral. Treviño, Higuera, Los Aldamas, Los Herreras, Los Ramones, Marín, Melchor Ocampo, Pesquería	Benito Juárez
6	1	Guadalupe	
7	1	Guadalupe	
8	1	Guadalupe	
9	2		Benito Juárez, Guadalupe
10	1	Benito Juárez	
11	1	Apodaca	
12	1	Apodaca	
13	1	Apodaca	
14	1	Gral. Escobedo	
15	1	Gral. Escobedo	
16	2		San Pedro Garza García, Santa Catarina
17	2		Monterrey, San Pedro Garza García
18	1	Monterrey	
19	1	Monterrey	
20	1	Monterrey	
21	1	Monterrey	
22	2		Monterrey, San Nicolás de los Garza
23	1	Monterrey	
24	1	San Nicolás de los Garza	
25	1	San Nicolás de los Garza	
26	1	Santa Catarina	

Esta hoja forma parte del documento de análisis y evaluación que realiza el Comité Técnico de las observaciones presentadas por los partidos políticos al Segundo Escenario de distritación de Nuevo León

En la siguiente imagen se puede apreciar su conformación de manera gráfica:

**Distribución Local / Nuevo León / PRI CLV**



- a. En términos del cumplimiento de los criterios de distribución aprobados por el Consejo General del INE se identificó lo siguiente:

Esta hoja forma parte del documento de análisis y evaluación que realiza el Comité Técnico de las observaciones presentadas por los partidos políticos al Segundo Escenario de distribución de Nuevo León

- 1) Se comprobó que la construcción del escenario que se presentó, cumplió con el criterio número 1. Toda vez que se integró con polígonos de 26 demarcaciones distritales tal como lo marca el texto vigente de la Constitución Política del Estado de Nuevo León.
- 2) Las delimitaciones territoriales propuestas, cumplieron con el criterio número 2. Es decir, la desviación poblacional de cada polígono distrital con respecto a la población media estatal, se ubicó dentro de los rangos establecidos del  $\pm 15\%$  tal como lo muestra la siguiente imagen:

DISTRITACIÓN: 19 NUEVO LEON							
Información							
Distritos							
<input type="checkbox"/>	No	% D Media	Población	+/- Pob	Poblacional	Compacidad	Tiempo Prom
	4	3.37%	185,014	6,035	0.050529	0.599537	02:21
	1	3.10%	184,519	5,540	0.042580	0.281896	00:28
	2	2.18%	182,888	3,909	0.021199	0.562892	01:25
	15	1.10%	180,953	1,974	0.005406	0.080774	00:00
	9	1.03%	180,825	1,846	0.004727	0.145670	00:23
	22	0.80%	180,404	1,425	0.002817	0.048111	00:17
	6	0.65%	180,136	1,157	0.001857	0.199335	00:00
	21	0.51%	179,887	908	0.001144	0.168898	00:00
	20	0.43%	179,756	777	0.000837	0.177479	00:00
	16	0.31%	179,541	562	0.000438	0.295813	00:11
	19	0.22%	179,379	400	0.000222	0.102836	00:00
	17	-0.07%	178,862	-117	0.000019	0.279622	00:12
	23	-0.12%	178,772	-207	0.000060	0.092301	00:00
	5	-0.20%	178,620	-359	0.000179	0.381501	00:57
	25	-0.31%	178,428	-551	0.000421	0.096712	00:00
	18	-0.32%	178,401	-578	0.000464	0.058463	00:00
	8	-0.49%	178,094	-885	0.001087	0.121435	00:00
	26	-0.53%	178,030	-949	0.001250	0.232341	00:00
	10	-0.61%	177,880	-1,099	0.001676	0.233296	00:00
	3	-0.90%	177,376	-1,603	0.003566	0.392262	01:13
	24	-0.94%	177,291	-1,688	0.003954	0.087461	00:00
	14	-1.07%	177,061	-1,918	0.005105	0.333116	00:00
	12	-1.50%	176,286	-2,693	0.010063	0.020568	00:00
	11	-2.08%	175,259	-3,720	0.019201	0.286310	00:00
	13	-2.20%	175,048	-3,931	0.021441	0.219911	00:00
	7	-2.36%	174,748	-4,231	0.024839	0.294062	00:00
Componente	Ponderador	Costo					
Poblacional	1.0	0.225081					
Compacidad	0.5	5.792602					
Total		6.017683					

Esta hoja forma parte del documento de análisis y evaluación que realiza el Comité Técnico de las observaciones presentadas por los partidos políticos al Segundo Escenario de distritación de Nuevo León

El cuadro anterior, permitió identificar que las desviaciones poblacionales de los distritos propuestos en el escenario, oscilan entre el +3.37% como máxima y el -2.36% como mínima.

- 3) Se confirmó que cumple con el principio del criterio 3 toda vez que ninguno de los municipios que integran a la entidad, contiene el porcentaje de población indígena (40% o más) que señala el criterio.
- 4) En referencia a la integridad municipal, señalada en el criterio 4, la propuesta ***aumenta la cantidad de distritos con fracciones municipales, pues se construyeron cinco distritos con nueve fracciones municipales, en comparación con el Segundo Escenario que solo presenta tres distritos con cuatro fracciones municipales.***
- 5) Sobre el principio de compacidad al que se hace referencia en el criterio 5, se identificó que en el escenario presentado se cumplió con el citado criterio.
- 6) En alusión a tiempos de traslado al interior de los distritos, se observó que la propuesta cumple con lo que se señala en el criterio 6.
- 7) Para el criterio 7, que específicamente se refiere al principio de continuidad geográfica, se determinó que también se cumple con lo señalado en el citado criterio.

Por lo anteriormente mencionado, **la propuesta no puede ser considerada como escenario final** debido principalmente a que el escenario **no disminuye el número de distritos integrados con fracciones municipales ni el número de fracciones municipales de acuerdo a lo que se señala en:**

#### **Criterios de Evaluación de una propuesta de escenario de Distritación Electoral Local o Federal**

- a) ***Se identificará en su caso el número de distritos integrados a partir de fracciones municipales. Se dice que un distrito está integrado por fracciones municipales, si contiene secciones de dos o más municipios y algún (algunos) municipio(s) no está(n) completo(s) dentro del distrito.***
- b) ***Se evaluará el escenario propuesto, de acuerdo al número de fracciones municipales en los distritos. Se preferirá el que contenga el menor número de fracciones.***

- B. De acuerdo al documento presentado, la propuesta de escenario construida por el Partido de la Revolución Democrática ante CNV presenta las siguientes características<sup>3</sup>:
- Incrementa el número de distritos contruidos con fracciones municipales y el número de fracciones municipales respecto del Segundo Escenario.
  - El valor de la función de costo es inferior al del Segundo Escenario.
  - De acuerdo a los datos que soportan la propuesta, los polígonos distritales se integran de la siguiente manera<sup>4</sup>:

<b>Municipios</b>			
<b>Distrito</b>	<b>Total</b>	<b>Completo(s)</b>	<b>Fraccionado(s)</b>
1	5	Allende, Gral. Terán, Hualahuises, Linares, Montemorelos	
2	15	Cadereyta Jiménez, Cerralvo, China, Dr. Coss, Dr. González, Gral. Bravo, Gral. Treviño, Higuera, Los Aldamas, Los Herreras, Los Ramones, Marín, Melchor Ocampo, Pesquería	Benito Juárez
3	11	Agualeguas, Anáhuac, Bustamante, Ciénega de Flores, Gral. Zuazua, Lampazos de Naranjo, Paras, Sabinas Hidalgo, Salinas Victoria, Vallecillo, Villaldama	
4	5	Abasolo, Carmen, García, Hidalgo, Mina	
5	1	Benito Juárez	
6	9	Aramberri, Dr. Arroyo, Galeana, Gral. Zaragoza, Iturbide, Mier y Noriega, Rayones, Santiago	Benito Juárez

<sup>3</sup> Información proporcionada por la Dirección de Cartografía Electoral de la Dirección Ejecutiva del Registro Federal de Electores.

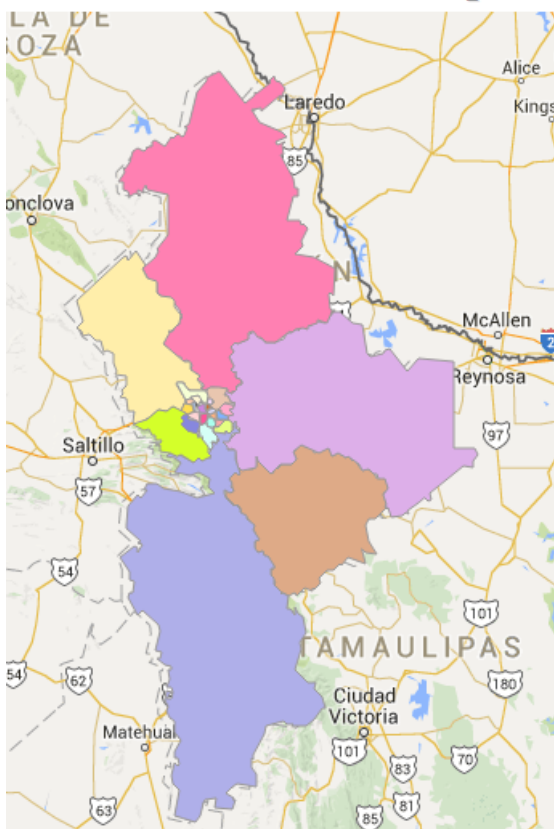
<sup>4</sup> IBID.



<b>Municipios</b>			
<b>Distrito</b>	<b>Total</b>	<b>Completo(s)</b>	<b>Fraccionado(s)</b>
7	1	Guadalupe	
8	1	Guadalupe	
9	1	Guadalupe	
10	1	Guadalupe	
11	1	Apodaca	
12	1	Apodaca	
13	1	Apodaca	
14	1	Gral. Escobedo	
15	1	Gral. Escobedo	
16	1	San Nicolás de los Garza	
17	1	Monterrey	
18	1	Monterrey	
19	1	Monterrey	
20	1	Monterrey	
21	1	San Nicolás de los Garza	
22	2		Monterrey, San Nicolás de los Garza
23	2		Monterrey, San Nicolás de los Garza
24	1	Monterrey	
25	1	Santa Catarina	
26	2	San Pedro Garza García	Santa Catarina

En la siguiente imagen se puede apreciar su conformación de manera gráfica:

Distritación Local / Nuevo León / PRD\_CNV



- a. En términos del cumplimiento de los criterios de distritación aprobados por el Consejo General del INE se identificó lo siguiente:
- 1) Se comprobó que la construcción del escenario que se presentó, cumplió con el criterio número 1. Toda vez que se integró con polígonos de 26 demarcaciones distritales tal como lo marca el texto vigente de la Constitución Política del Estado de Nuevo León.
  - 2) Las delimitaciones territoriales propuestas, cumplieron con el criterio número 2. Es decir, la desviación poblacional de cada polígono distrital con respecto a la población media estatal, se ubicó dentro de los rangos establecidos del  $\pm 15\%$  tal como lo muestra la siguiente imagen:

Esta hoja forma parte del documento de análisis y evaluación que realiza el Comité Técnico de las observaciones presentadas por los partidos políticos al Segundo Escenario de distritación de Nuevo León

**DISTRITACIÓN: 19 NUEVO LEON**

Información							
Distritos							
No	% D Media	Población	+/- Pob	Poblacional	Compacidad	Tiempo Prom	
26	9.96%	196,797	17,818	0.440477	0.158094	00:11	
25	9.08%	195,238	16,259	0.366768	0.274979	00:00	
1	7.28%	192,005	13,026	0.235410	0.289716	00:39	
6	4.54%	187,099	8,120	0.091476	0.634918	02:27	
3	4.11%	186,334	7,355	0.075052	0.531203	01:28	
2	4.05%	186,236	7,257	0.073065	0.350434	00:57	
5	3.96%	186,066	7,087	0.069682	0.164253	00:00	
4	3.10%	184,519	5,540	0.042580	0.281896	00:28	
14	1.10%	180,953	1,974	0.005406	0.080774	00:00	
15	-1.07%	177,061	-1,918	0.005105	0.333116	00:00	
12	-1.50%	176,286	-2,693	0.010063	0.020568	00:00	
17	-1.59%	176,140	-2,839	0.011184	0.059543	00:00	
13	-1.60%	176,121	-2,858	0.011334	0.253257	00:00	
21	-1.64%	176,051	-2,928	0.011896	0.124752	00:00	
16	-1.80%	175,766	-3,213	0.014324	0.070230	00:00	
19	-1.99%	175,412	-3,567	0.017655	0.098411	00:00	
24	-2.02%	175,359	-3,620	0.018183	0.093943	00:00	
20	-2.03%	175,349	-3,630	0.018284	0.278663	00:00	
23	-2.39%	174,694	-4,285	0.025477	0.105117	00:17	
22	-2.41%	174,659	-4,320	0.025895	0.084126	00:17	
11	-2.68%	174,186	-4,793	0.031875	0.252834	00:00	
18	-3.18%	173,286	-5,693	0.044970	0.145985	00:00	
9	-4.34%	171,206	-7,773	0.083831	0.253103	00:00	
7	-5.34%	169,413	-9,566	0.126966	0.138209	00:00	
8	-5.42%	169,270	-9,709	0.130790	0.135311	00:00	
10	-6.16%	167,952	-11,027	0.168709	0.090162	00:00	
Componente	Ponderador	Costo					
Poblacional	1.0	2.156456					
Compacidad	0.5	5.303597					
Total		7.460053					

El cuadro anterior, permitió identificar que las desviaciones poblacionales de los distritos propuestos en el escenario, oscilan entre el +9.96% como máxima y el -6.16% como mínima.

- 3) Se confirmó que cumple con el principio del criterio 3 toda vez que ninguno de los municipios que integran a la entidad, contiene el porcentaje de población indígena (40% o más) que señala el criterio.
- 4) En referencia a la integridad municipal, señalada en el criterio 4, la propuesta **augmenta la cantidad de distritos con fracciones municipales y el número de fracciones municipales, pues se construyeron cinco distritos con siete fracciones municipales, en**

Esta hoja forma parte del documento de análisis y evaluación que realiza el Comité Técnico de las observaciones presentadas por los partidos políticos al Segundo Escenario de distritación de Nuevo León

***comparación con el Segundo Escenario que solo presenta tres distritos con cuatro fracciones municipales.***

- 5) Sobre el principio de compacidad al que se hace referencia en el criterio 5, se identificó que en el escenario presentado se cumplió con el citado criterio.
- 6) En alusión a tiempos de traslado al interior de los distritos, se observó que la propuesta cumple con lo que se señala en el criterio 6.
- 7) Para el criterio 7, que específicamente se refiere al principio de continuidad geográfica, se determinó que también se cumple con lo señalado en el citado criterio.

Por lo anteriormente mencionado, **la propuesta no puede ser considerada como escenario final** debido principalmente a que el escenario **no disminuye el número de distritos integrados con fracciones municipales ni el número de fracciones municipales de acuerdo a lo que se señala en:**

**Criterios de Evaluación de una propuesta de escenario de Distritación Electoral Local o Federal**

- a) ***Se identificará en su caso el número de distritos integrados a partir de fracciones municipales. Se dice que un distrito está integrado por fracciones municipales, si contiene secciones de dos o más municipios y algún (algunos) municipio(s) no está(n) completo(s) dentro del distrito.***
- b) ***Se evaluará el escenario propuesto, de acuerdo al número de fracciones municipales en los distritos. Se preferirá el que contenga el menor número de fracciones.***

- C. De acuerdo al documento presentado, integrado por la representación del Partido Encuentro Social ante Comisión Local de Vigilancia presenta las siguientes características<sup>5</sup>:
- Iguala el número de distritos contruidos con fracciones municipales y el número de fracciones municipales respecto del Segundo Escenario.
  - Disminuye la Función de Costo en referencia a la presentada en el Segundo Escenario
  - De acuerdo a los datos que soportan la propuesta, los polígonos distritales se integran de la siguiente manera<sup>6</sup>:

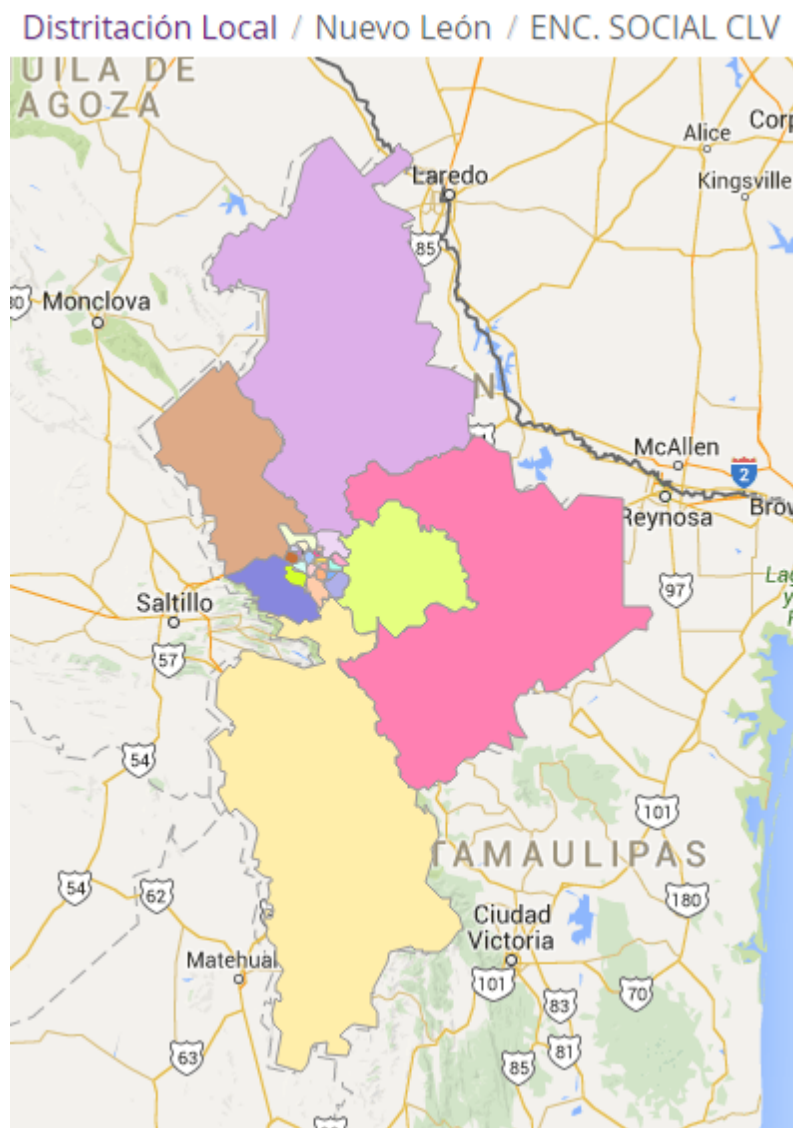
Municipios			
Distrito	Total	Completo(s)	Fraccionado(s)
1	5	Abasolo, Carmen, García, Hidalgo, Mina	
2	11	Agualeguas, Anáhuac, Bustamante, Ciénega de Flores, Gral. Zuazua, Lampazos de Naranjo, Paras, Sabinas Hidalgo, Salinas Victoria, Vallecillo, Villaldama	
3	13	Cerralvo, China, Dr. Coss, Gral. Bravo, Gral. Terán, Gral. Treviño, Higuera, Hualahuises, Linares, Los Aldamas, Los Herreras, Melchor Ocampo, Montemorelos	
4	9	Allende, Aramberri, Dr. Arroyo, Galeana, Gral. Zaragoza, Iturbide, Mier y Noriega, Rayones, Santiago	
5	6	Cadereyta Jiménez, Dr. González, Los Ramones, Marín, Pesquería	Benito Juárez
6	1	Benito Juárez	
7	1	Guadalupe	
8	1	Guadalupe	

<sup>5</sup> Información proporcionada por la Dirección de Cartografía Electoral de la Dirección Ejecutiva del Registro Federal de Electores.

<sup>6</sup> IBID.

<b>Municipios</b>			
<b>Distrito</b>	<b>Total</b>	<b>Completo(s)</b>	<b>Fraccionado(s)</b>
9	1	Guadalupe	
10	1	Guadalupe	
11	1	Apodaca	
12	1	Apodaca	
13	1	Apodaca	
14	1	Gral. Escobedo	
15	1	Gral. Escobedo	
16	1	Monterrey	
17	1	Monterrey	
18	1	Monterrey	
19	2		Monterrey, San Nicolás de los Garza
20	1	Monterrey	
21	1	Monterrey	
22	1	Monterrey	
23	1	San Nicolás de los Garza	
24	1	San Nicolás de los Garza	
25	2	San Pedro Garza García	Santa Catarina
26	1	Santa Catarina	

En la siguiente imagen se puede apreciar su conformación de manera gráfica:



Esta hoja forma parte del documento de análisis y evaluación que realiza el Comité Técnico de las observaciones presentadas por los partidos políticos al Segundo Escenario de distritación de Nuevo León

- a. En términos del cumplimiento de los criterios de distritación aprobados por el Consejo General del INE se identificó lo siguiente:
- 1) Se comprobó que la construcción del escenario que se presentó, cumplió con el criterio número 1. Toda vez que se integró con polígonos de 26 demarcaciones distritales tal como lo marca el texto vigente de la Constitución Política del Estado de Nuevo León.
  - 2) Las delimitaciones territoriales propuestas, cumplieron con el criterio número 2. Es decir, la desviación poblacional de cada polígono distrital con respecto a la población media estatal, se ubicó dentro de los rangos establecidos del  $\pm 15\%$  tal como lo muestra la siguiente imagen:

DISTRITACIÓN: 19 NUEVO LEON							
Información							
Distritos							
No	% D Media	Población	+/- Pob	Poblacional	Compacidad	Tiempo Prom	
25	9.96%	196,797	17,818	0.440477	0.158094	00:11	
26	9.08%	195,238	16,259	0.366768	0.274979	00:00	
3	7.52%	192,441	13,462	0.251433	0.535091	01:26	
5	4.80%	187,569	8,590	0.102373	0.415883	00:31	
6	4.14%	186,382	7,403	0.076034	0.098797	00:00	
2	4.11%	186,334	7,355	0.075052	0.531203	01:28	
4	3.37%	185,014	6,035	0.050529	0.599537	02:21	
1	3.10%	184,519	5,540	0.042580	0.281896	00:28	
14	1.10%	180,953	1,974	0.005406	0.080774	00:00	
24	-0.31%	178,428	-551	0.000421	0.096712	00:00	
23	-0.94%	177,291	-1,688	0.003954	0.087461	00:00	
15	-1.07%	177,061	-1,918	0.005105	0.333116	00:00	
22	-1.22%	176,787	-2,192	0.006667	0.104563	00:00	
11	-1.50%	176,286	-2,693	0.010063	0.020568	00:00	
17	-2.03%	175,349	-3,630	0.018284	0.278663	00:00	
12	-2.08%	175,259	-3,720	0.019201	0.286310	00:00	
13	-2.20%	175,048	-3,931	0.021441	0.219911	00:00	
18	-2.64%	174,262	-4,717	0.030873	0.110247	00:00	
16	-2.68%	174,177	-4,802	0.031995	0.062573	00:00	
21	-2.69%	174,157	-4,822	0.032262	0.081056	00:00	
19	-2.99%	173,620	-5,359	0.039848	0.054275	00:17	
20	-3.54%	172,645	-6,334	0.055666	0.152984	00:00	
10	-4.34%	171,206	-7,773	0.083831	0.253103	00:00	
8	-5.34%	169,413	-9,566	0.126966	0.138209	00:00	
9	-5.42%	169,270	-9,709	0.130790	0.135311	00:00	
7	-6.16%	167,952	-11,027	0.168709	0.090162	00:00	
Componente	Ponderador	Costo					
Poblacional	1.0	2.196730					
Compacidad	0.5	5.481477					
<b>Total</b>		<b>7.678207</b>					

Esta hoja forma parte del documento de análisis y evaluación que realiza el Comité Técnico de las observaciones presentadas por los partidos políticos al Segundo Escenario de distritación de Nuevo León



El cuadro anterior, permitió identificar que las desviaciones poblacionales de los distritos propuestos en el escenario, oscilan entre el +9.96% como máxima y el -6.16% como mínima. **Sin embargo, el componente poblacional global de la propuesta se ubicó por debajo del presentado en el Segundo Escenario emitido por la DERFE.**

- 3) Se confirmó que cumple con el principio del criterio 3 toda vez que ninguno de los municipios que integran a la entidad, contiene el porcentaje de población indígena (40% o más) que señala el criterio.
- 4) En referencia a la integridad municipal, señalada en el criterio 4, la propuesta **igual a la cantidad de distritos con fracciones municipales del Segundo Escenario, pues se construyeron tres distritos con cuatro fracciones municipales.**
- 5) Sobre el principio de compacidad al que se hace referencia en el criterio 5, se identificó que en el escenario presentado se cumplió con el citado criterio.
- 6) En alusión a tiempos de traslado al interior de los distritos, se observó que la propuesta cumple con lo que se señala en el criterio 6.
- 7) Para el criterio 7, que específicamente se refiere al principio de continuidad geográfica, se determinó que también se cumple con lo señalado en el citado criterio.

Por lo anteriormente mencionado, **la propuesta puede ser considerada como escenario final** debido principalmente a que **presenta el menor valor de la función de costo y, sobre todo, asegura un mejor equilibrio poblacional e iguala el número de distritos integrados con fracciones municipales, tal como es considerado en:**

#### **Criterios de Evaluación de una propuesta de escenario de Districtación Electoral Local o Federal**

- a) **Se identificará en su caso el número de distritos integrados a partir de fracciones municipales. Se dice que un distrito está integrado por fracciones municipales, si contiene secciones de dos o más municipios y algún (algunos) municipio(s) no está(n) completo(s) dentro del distrito.**
- b) **Se evaluará el escenario propuesto, de acuerdo al número de fracciones municipales en los distritos. Se preferirá el que contenga el menor número de fracciones.**

- D. De acuerdo al documento presentado, la propuesta de escenario construida por el Partido Movimiento Ciudadano ante la Comisión Local de Vigilancia, presenta las siguientes características<sup>7</sup>:
- Iguala el número de distritos contruidos con fracciones municipales y el número de fracciones municipales respecto del Segundo Escenario.
  - Se establece que la función de costo alcanzada, disminuye la emitida por el Segundo Escenario de Distritación, pero es mayor a la propuesta presentada por el Partido Encuentro Social.
  - De acuerdo a los datos que soportan la propuesta, los polígonos distritales se integran de la siguiente manera<sup>8</sup>:

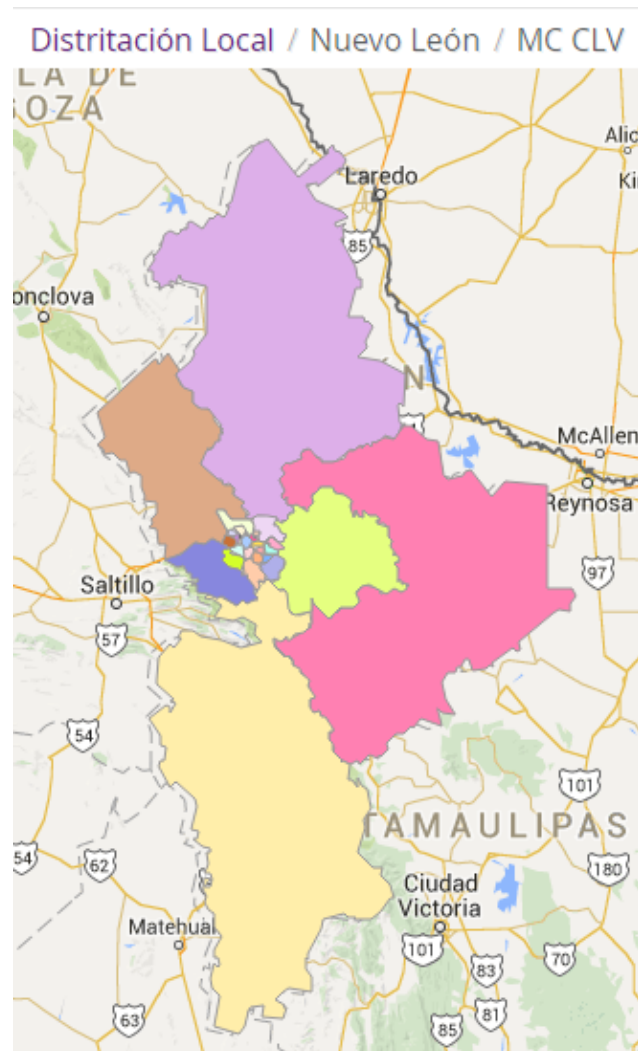
Distrito	Total	Municipios	
		Completo(s)	Fraccionado(s)
1	5	Abasolo, Carmen, García, Hidalgo, Mina	
2	11	Agualeguas, Anáhuac, Bustamante, Ciénega de Flores, Gral. Zuazua, Lampazos de Naranjo, Paras, Sabinas Hidalgo, Salinas Victoria, Vallecillo, Villaldama	
3	13	Cerralvo, China, Dr. Coss, Gral. Bravo, Gral. Terán, Gral. Treviño, Higuera, Hualahuis, Linares, Los Aldamas, Los Herreras, Melchor Ocampo, Montemorelos	
4	9	Allende, Aramberri, Dr. Arroyo, Galeana, Gral. Zaragoza, Iturbide, Mier Y Noriega, Rayones, Santiago	
5	6	Cadereyta Jiménez, Dr. González, Los Ramones, Marín, Pesquería	Benito Juárez

<sup>7</sup> Información proporcionada por la Dirección de Cartografía Electoral de la Dirección Ejecutiva del Registro Federal de Electores.

<sup>8</sup> IBID.

<b>Municipios</b>			
<b>Distrito</b>	<b>Total</b>	<b>Completo(s)</b>	<b>Fraccionado(s)</b>
6	1	Benito Juárez	
7	1	Guadalupe	
8	1	Guadalupe	
9	1	Guadalupe	
10	1	Guadalupe	
11	1	Apodaca	
12	1	Apodaca	
13	1	Apodaca	
14	1	Gral. Escobedo	
15	1	Gral. Escobedo	
16	1	Monterrey	
17	1	Monterrey	
18	1	Monterrey	
19	2		Monterrey, San Nicolás de los Garza
20	1	Monterrey	
21	1	Monterrey	
22	1	Monterrey	
23	1	San Nicolás de los Garza	
24	1	San Nicolás de los Garza	
25	2	San Pedro Garza García	Santa Catarina
26	1	Santa Catarina	

En la siguiente imagen se puede apreciar su conformación de manera gráfica:



- a. En términos del cumplimiento de los criterios de distritación aprobados por el Consejo General del INE se identificó lo siguiente:

Esta hoja forma parte del documento de análisis y evaluación que realiza el Comité Técnico de las observaciones presentadas por los partidos políticos al Segundo Escenario de distritación de Nuevo León

- 1) Se comprobó que la construcción del escenario que se presentó, cumplió con el criterio número 1. Toda vez que se integró con polígonos de 26 demarcaciones distritales tal como lo marca el texto vigente de la Constitución Política del Estado de Nuevo León.
- 2) Las delimitaciones territoriales propuestas, cumplieron con el criterio número 2. Es decir, la desviación poblacional de cada polígono distrital con respecto a la población media estatal, se ubicó dentro de los rangos establecidos del  $\pm 15\%$  tal como lo muestra la siguiente imagen:

DISTRITACIÓN: 19 NUEVO LEON							
Información							
Distritos							
<input type="checkbox"/>	No	% D Media	Población	+/- Pob	Poblacional	Compacidad	Tiempo Prom
	25	9.96%	196,797	17,818	0.440477	0.158094	00:11
	26	9.08%	195,238	16,259	0.366768	0.274979	00:00
	3	7.52%	192,441	13,462	0.251433	0.535091	01:26
	5	4.80%	187,569	8,590	0.102373	0.415883	00:31
	6	4.14%	186,382	7,403	0.076034	0.098797	00:00
	2	4.11%	186,334	7,355	0.075052	0.531203	01:28
	4	3.37%	185,014	6,035	0.050529	0.599537	02:21
	1	3.10%	184,519	5,540	0.042580	0.281896	00:28
	14	1.10%	180,953	1,974	0.005406	0.080774	00:00
	24	-0.31%	178,428	-551	0.000421	0.096712	00:00
	23	-0.94%	177,291	-1,688	0.003954	0.087461	00:00
	15	-1.07%	177,061	-1,918	0.005105	0.333116	00:00
	22	-1.22%	176,787	-2,192	0.006667	0.104563	00:00
	11	-1.50%	176,286	-2,693	0.010063	0.020568	00:00
	17	-2.03%	175,349	-3,630	0.018284	0.278663	00:00
	12	-2.08%	175,259	-3,720	0.019201	0.286310	00:00
	13	-2.20%	175,048	-3,931	0.021441	0.219911	00:00
	18	-2.64%	174,262	-4,717	0.030873	0.110247	00:00
	16	-2.68%	174,177	-4,802	0.031995	0.062573	00:00
	21	-2.69%	174,157	-4,822	0.032262	0.081056	00:00
	19	-2.99%	173,620	-5,359	0.039848	0.054275	00:17
	20	-3.54%	172,645	-6,334	0.055666	0.152984	00:00
	10	-4.34%	171,206	-7,773	0.083831	0.253103	00:00
	8	-5.34%	169,413	-9,566	0.126966	0.138209	00:00
	9	-5.42%	169,270	-9,709	0.130790	0.135311	00:00
	7	-6.16%	167,952	-11,027	0.168709	0.090162	00:00
Componente	Ponderador	Costo					
Poblacional	1.0	2.196730					
Compacidad	0.5	5.481477					
Total		7.678207					

Esta hoja forma parte del documento de análisis y evaluación que realiza el Comité Técnico de las observaciones presentadas por los partidos políticos al Segundo Escenario de distritación de Nuevo León

El cuadro anterior, permitió identificar que las desviaciones poblacionales de los distritos propuestos en el escenario, oscilan entre el +6.96% como máxima y el -6.16% como mínima. **Sin embargo, el componente poblacional global de la propuesta no mejora la emitida por el Segundo Escenario de Distritación, pero no así a la propuesta presentada por el Partido Encuentro Social.**

- 3) Se confirmó que cumple con el principio del criterio 3 toda vez que ninguno de los municipios que integran a la entidad, contiene el porcentaje de población indígena (40% o más) que señala el criterio.
- 4) En referencia al aspecto sobre la integridad municipal, la propuesta cumple con lo que se señala en el criterio número 4 al observarse que la configuración de demarcaciones distritales se construyó en su mayoría con municipios completos y colindantes. Iguala el número de distritos integrados con fracciones municipales en comparación a los presentados en el Segundo Escenario emitido por la DERFE. Motivo por el cual se hace conveniente señalar el siguiente criterio de evaluación:
  - c) ***En caso de empate en el número de fracciones municipales entre propuestas de escenarios con diferentes tipologías, se preferirá aquella cuyo escenario presente un menor valor en la función de costo.***
- 5) Sobre el principio de compacidad al que se hace referencia en el criterio 5, se identificó que en el escenario presentado se cumplió con el citado criterio.
- 6) En referencia a tiempos de traslado al interior de los distritos tal como lo enuncia el criterio número 6, se observó que en el escenario se cumple con el criterio.
- 7) Para el criterio 7 que específicamente se refiere al principio de continuidad geográfica, el escenario propuesto cumple con lo señalado en el citado criterio.

Por lo anteriormente mencionado y debido principalmente a que el escenario **iguala el número de distritos integrados con fracciones municipales en comparación a los presentados en el Segundo Escenario, pero no disminuye el valor de la función de costo total con respecto a la propuesta presentada por el Partido Encuentro Social, la propuesta no puede ser considerada como escenario final.**

- E. De acuerdo al documento presentado, la propuesta de escenario construida por el del Partido Acción Nacional ante Comisión Nacional de Vigilancia, presenta las siguientes características<sup>9</sup>:
- Iguala el número de distritos contruidos con fracciones municipales y el número de fracciones municipales respecto del Segundo Escenario.
  - Se establece que la función de costo alcanzada, disminuye la emitida por el Segundo Escenario de Distritación, pero no así a la propuesta presentada por el Partido Encuentro Social.
  - De acuerdo a los datos que soportan la propuesta, los polígonos distritales se integran de la siguiente manera<sup>10</sup>:

Municipios			
Distrito	Total	Completo(s)	Fraccionado(s)
1	6	Abasolo, Bustamante, Carmen, García, Hidalgo, Mina	
2	13	Agualeguas, Anáhuac, Ciénega de Flores, Dr. González, Gral. Zuazua, Higuera, Lampazos de Naranjo, Marín, Paras, Sabinas Hidalgo, Salinas Victoria, Vallecillo, Villaldama	
3	13	Cerralvo, China, Dr. Coss, Gral. Bravo, Gral. Terán, Gral. Treviño, Hualahuises, Linares, Los Aldamas, Los Herreras, Los Ramones, Melchor Ocampo, Montemorelos	
4	9	Allende, Aramberri, Dr. Arroyo, Galeana, Gral. Zaragoza, Iturbide, Mier y Noriega, Rayones, Santiago	
5	3	Cadereyta Jiménez, Pesquería	Benito Juárez
6	1	Benito Juárez	
7	1	Guadalupe	

<sup>9</sup> Información proporcionada por la Dirección de Cartografía Electoral de la Dirección Ejecutiva del Registro Federal de Electores.

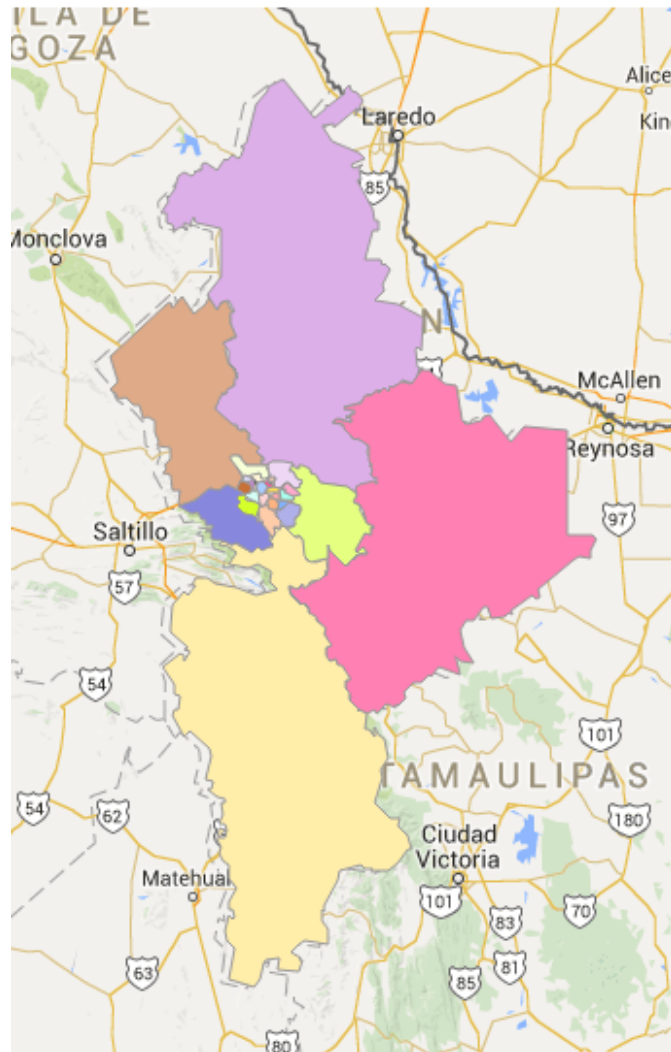
<sup>10</sup> IBID.

<b>Municipios</b>			
<b>Distrito</b>	<b>Total</b>	<b>Completo(s)</b>	<b>Fraccionado(s)</b>
8	1	Guadalupe	
9	1	Guadalupe	
10	1	Guadalupe	
11	1	Apodaca	
12	1	Apodaca	
13	1	Apodaca	
14	1	Gral. Escobedo	
15	1	Gral. Escobedo	
16	1	Monterrey	
17	1	Monterrey	
18	1	Monterrey	
19	2		Monterrey, San Nicolás de los Garza
20	1	Monterrey	
21	1	Monterrey	
22	1	Monterrey	
23	1	San Nicolás de los Garza	
24	1	San Nicolás de los Garza	
25	2	San Pedro Garza García	Santa Catarina
26	1	Santa Catarina	



En la siguiente imagen se puede apreciar su conformación de manera gráfica:

### Distritación Local / Nuevo León / PAN\_CNV



- a. En términos del cumplimiento de los criterios de distritación aprobados por el Consejo General del INE se identificó lo siguiente:

Esta hoja forma parte del documento de análisis y evaluación que realiza el Comité Técnico de las observaciones presentadas por los partidos políticos al Segundo Escenario de distritación de Nuevo León

- 1) Se comprobó que la construcción del escenario que se presentó, cumplió con el criterio número 1. Toda vez que se integró con polígonos de 26 demarcaciones distritales tal como lo marca el texto de la Constitución Política del Estado de Nuevo León.
- 2) Las delimitaciones territoriales propuestas, cumplieron con el criterio número 2. Es decir, la desviación poblacional de cada polígono distrital con respecto a la población media estatal, se ubicó dentro de los rangos establecidos del  $\pm 15\%$  tal como lo muestra la siguiente imagen:

DISTRITACIÓN: 19 NUEVO LEON							
Información							
Distritos							
<input type="checkbox"/>	No	% D Media	Población	+/- Pob	Poblacional	Compacidad	Tiempo Prom
	25	9.96%	196,797	17,818	0.440477	0.158094	00:11
	3	9.57%	196,114	17,135	0.407355	0.392813	01:20
	26	9.08%	195,238	16,259	0.366768	0.274979	00:00
	2	7.71%	192,772	13,793	0.263949	0.578254	01:26
	1	5.19%	188,260	9,281	0.119505	0.324158	00:50
	5	5.09%	188,086	9,107	0.115066	0.383021	00:26
	4	3.37%	185,014	6,035	0.050529	0.599537	02:21
	24	0.94%	180,653	1,674	0.003887	0.095433	00:00
	15	0.43%	179,743	764	0.000810	0.295302	00:00
	14	-0.40%	178,271	-708	0.000696	0.242020	00:00
	22	-1.22%	176,787	-2,192	0.006667	0.104563	00:00
	19	-1.31%	176,634	-2,345	0.007631	0.034328	00:17
	11	-1.50%	176,286	-2,693	0.010063	0.020568	00:00
	17	-2.03%	175,349	-3,630	0.018284	0.278663	00:00
	12	-2.08%	175,259	-3,720	0.019201	0.286310	00:00
	23	-2.19%	175,066	-3,913	0.021245	0.089673	00:00
	13	-2.20%	175,048	-3,931	0.021441	0.219911	00:00
	16	-2.68%	174,177	-4,802	0.031995	0.062573	00:00
	21	-2.69%	174,157	-4,822	0.032262	0.081056	00:00
	20	-3.22%	173,223	-5,756	0.045970	0.152271	00:00
	6	-3.89%	172,013	-6,966	0.067328	0.093534	00:00
	10	-4.34%	171,206	-7,773	0.083831	0.253103	00:00
	18	-4.64%	170,670	-8,309	0.095791	0.106362	00:00
	8	-5.34%	169,413	-9,566	0.126966	0.138209	00:00
	9	-5.42%	169,270	-9,709	0.130790	0.135311	00:00
	7	-6.16%	167,952	-11,027	0.168709	0.090162	00:00
Componente	Ponderador	Costo					
Poblacional	1.0	2.657221					
Compacidad	0.5	5.490208					
Total		8.147429					

Esta hoja forma parte del documento de análisis y evaluación que realiza el Comité Técnico de las observaciones presentadas por los partidos políticos al Segundo Escenario de distritación de Nuevo León

El cuadro anterior, permitió identificar que las desviaciones poblacionales de los distritos propuestos en el escenario, oscilan entre el +6.96% como máxima y el -6.16% como mínima. **Sin embargo, el componente poblacional global de la propuesta no mejora la emitida por el Segundo Escenario de Distritación, pero no así a la propuesta presentada por el Partido Encuentro Social.**

- 3) Se confirmó que cumple con el principio del criterio 3 toda vez que ninguno de los municipios que integran a la entidad, contiene el porcentaje de población indígena (40% o más) que señala el criterio.
- 4) En referencia al aspecto sobre la integridad municipal, la propuesta señala que la configuración de demarcaciones distritales se construyó en su mayoría con municipios completos y colindantes. Iguala el número de distritos integrados con fracciones municipales en comparación a los presentados en el Segundo Escenario emitido por la DERFE. Motivo por el cual se hace conveniente señalar el siguiente criterio de evaluación:
  - c) ***En caso de empate en el número de fracciones municipales entre propuestas de escenarios con diferentes tipologías, se preferirá aquélla cuyo escenario presente un menor valor en la función de costo.***
- 5) Sobre el principio de compacidad al que se hace referencia en el criterio 5, se identificó que en el escenario presentado se cumplió con el citado criterio.
- 6) En referencia a tiempos de traslado al interior de los distritos tal como lo enuncia el criterio número 6, se observó que en el escenario se cumple con el criterio.
- 7) Para el criterio 7 que específicamente se refiere al principio de continuidad geográfica, el escenario propuesto cumple con lo señalado en el citado criterio.

Por lo anteriormente mencionado y debido principalmente a que el escenario **iguala el número de distritos integrados con fracciones municipales en comparación a los presentados en el Segundo Escenario, pero no disminuye el valor de la función de costo total con respecto a la propuesta presentada por el Partido Encuentro Social, la propuesta no puede ser considerada como escenario final.**

- F. De acuerdo al documento presentado, la propuesta de escenario construida por el del Partido Verde Ecologista de México ante la Comisión Local de Vigilancia, presenta las siguientes características<sup>11</sup>:
- a. Iguala el número de distritos contruidos con fracciones municipales y el número de fracciones municipales respeto del Segundo Escenario.
  - b. Se establece que la función de costo alcanzada, disminuye la emitida por el Segundo Escenario de Distritación, pero no así a la propuesta presentada por el Partido Encuentro Social.
  - c. De acuerdo a los datos que soportan la propuesta, los polígonos distritales se integran de la siguiente manera<sup>12</sup>:

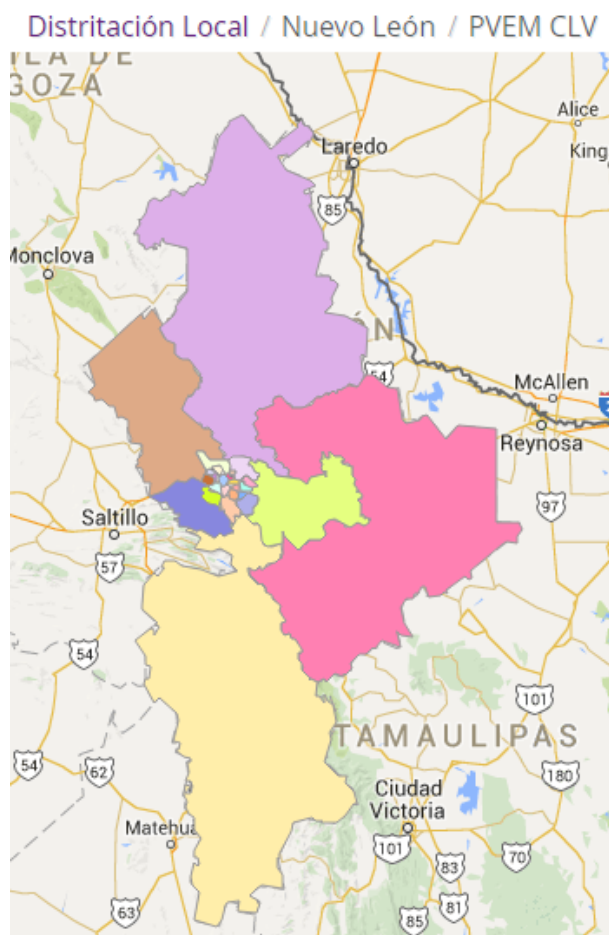
Municipios			
Distrito	Total	Completo(s)	Fraccionado(s)
1	5	Abasolo, Carmen, García, Hidalgo, Mina	
2	12	Agualeguas, Anáhuac, Bustamante, Ciénega de Flores, Gral. Zuazua, Lampazos de Naranjo, Marín, Paras, Sabinas Hidalgo, Salinas Victoria, Vallecillo, Villaldama	
3	14	Cerralvo, China, Dr. Coss, Dr. González, Gral. Bravo, Gral. Terán, Gral. Treviño, Higuera, Hualahuises, Linares, Los Aldamas, Los Herreras, Melchor Ocampo, Montemorelos	
4	9	Allende, Aramberri, Dr. Arroyo, Galeana, Gral. Zaragoza, Iturbide, Mier y Noriega, Rayones, Santiago	
5	4	Cadereyta Jiménez, Los Ramones, Pesquería	Benito Juárez
6	1	Benito Juárez	
7	1	Guadalupe	

<sup>11</sup> Información proporcionada por la Dirección de Cartografía Electoral de la Dirección Ejecutiva del Registro Federal de Electores.

<sup>12</sup> IBID.

<b>Municipios</b>			
<b>Distrito</b>	<b>Total</b>	<b>Completo(s)</b>	<b>Fraccionado(s)</b>
8	1	Guadalupe	
9	1	Guadalupe	
10	1	Guadalupe	
11	1	Apodaca	
12	1	Apodaca	
13	1	Apodaca	
14	1	Gral. Escobedo	
15	1	Gral. Escobedo	
16	1	Monterrey	
17	1	Monterrey	
18	1	Monterrey	
19	2		Monterrey, San Nicolás de los Garza
20	1	Monterrey	
21	1	Monterrey	
22	1	Monterrey	
23	1	San Nicolás de los Garza	
24	1	San Nicolás de los Garza	
25	2	San Pedro Garza García	Santa Catarina
26	1	Santa Catarina	

En la siguiente imagen se puede apreciar su conformación de manera gráfica:



- d. En términos del cumplimiento de los criterios de distritación aprobados por el Consejo General del INE se identificó lo siguiente:
- 1) Se comprobó que la construcción del escenario que se presentó, cumplió con el criterio número 1. Toda vez que se integró con polígonos de 26 demarcaciones distritales tal como lo marca el texto vigente de la Constitución Política del Estado de Nuevo León.

- 2) Las delimitaciones territoriales propuestas, cumplieron con el criterio número 2. Es decir, la desviación poblacional de cada polígono distrital con respecto a la población media estatal, se ubicó dentro de los rangos establecidos del  $\pm 15\%$  tal como lo muestra la siguiente imagen:

DISTRITACIÓN: 19 NUEVO LEON							
Información							
Distritos							
No	% D Media	Población	+/- Pob	Poblacional	Compacidad	Tiempo Prom	
25	9.96%	196,797	17,818	0.440477	0.158094	00:11	
3	9.40%	195,799	16,820	0.392515	0.534058	01:24	
26	9.08%	195,238	16,259	0.366768	0.274979	00:00	
5	8.03%	193,354	14,375	0.286694	0.526244	00:32	
2	7.03%	191,560	12,581	0.219600	0.575727	01:27	
4	3.37%	185,014	6,035	0.050529	0.599537	02:21	
1	3.10%	184,519	5,540	0.042580	0.281896	00:28	
14	1.10%	180,953	1,974	0.005406	0.080774	00:00	
24	0.94%	180,653	1,674	0.003887	0.095433	00:00	
15	-1.07%	177,061	-1,918	0.005105	0.333116	00:00	
22	-1.22%	176,787	-2,192	0.006667	0.104563	00:00	
19	-1.31%	176,634	-2,345	0.007631	0.034328	00:17	
11	-1.50%	176,286	-2,693	0.010063	0.020568	00:00	
17	-2.03%	175,349	-3,630	0.018284	0.278663	00:00	
12	-2.08%	175,259	-3,720	0.019201	0.286310	00:00	
23	-2.19%	175,066	-3,913	0.021245	0.089673	00:00	
13	-2.20%	175,048	-3,931	0.021441	0.219911	00:00	
16	-2.68%	174,177	-4,802	0.031995	0.062573	00:00	
21	-2.69%	174,157	-4,822	0.032262	0.081056	00:00	
20	-3.22%	173,223	-5,756	0.045970	0.152271	00:00	
6	-3.89%	172,013	-6,966	0.067328	0.093534	00:00	
10	-4.34%	171,206	-7,773	0.083831	0.253103	00:00	
18	-4.64%	170,670	-8,309	0.095791	0.106362	00:00	
8	-5.34%	169,413	-9,566	0.126966	0.138209	00:00	
9	-5.42%	169,270	-9,709	0.130790	0.135311	00:00	
7	-6.16%	167,952	-11,027	0.168709	0.090162	00:00	
Componente	Ponderador	Costo					
Poblacional	1.0	2.701740					
Compacidad	0.5	5.606455					
Total		8.308195					

El cuadro anterior, permitió identificar que las desviaciones poblacionales de los distritos propuestos en el escenario, oscilan entre el +6.96% como máxima y el -6.16% como mínima. **Sin embargo, el componente poblacional global de la propuesta no mejora la emitida por el Segundo Escenario de Distritación, pero no así a la propuesta presentada por el Partido Encuentro Social.**

- 3) Se confirmó que cumple con el principio del criterio 3 toda vez que ninguno de los municipios que integran a la entidad, contiene el porcentaje de población indígena (40% o más) que señala el criterio.
- 4) En referencia al aspecto sobre la integridad municipal, la propuesta cumple con lo que se señala en el criterio número 4 al observarse que la configuración de demarcaciones distritales se construyó en su mayoría con municipios completos y colindantes. Iguala el número de distritos integrados con fracciones municipales en comparación a los presentados en el Segundo Escenario emitido por la DERFE. Motivo por el cual se hace conveniente señalar el siguiente criterio de evaluación:
  - c) ***En caso de empate en el número de fracciones municipales entre propuestas de escenarios con diferentes tipologías, se preferirá aquella cuyo escenario presente un menor valor en la función de costo.***
- 5) Sobre el principio de compacidad al que se hace referencia en el criterio 5, se identificó que en el escenario presentado se cumplió con el citado criterio.
- 6) En referencia a tiempos de traslado al interior de los distritos tal como lo enuncia el criterio número 6, se observó que en el escenario se cumple con el criterio.
- 7) Para el criterio 7 que específicamente se refiere al principio de continuidad geográfica, el escenario propuesto cumple con lo señalado en el citado criterio.

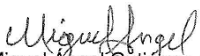
Por lo anteriormente mencionado y debido principalmente a que el escenario **iguala el número de distritos integrados con fracciones municipales en comparación a los presentados en el Segundo Escenario, pero no disminuye el valor de la función de costo total con respecto a la propuesta presentada por el Partido Encuentro Social, la propuesta no puede ser considerada como escenario final.**



#### IV. Evaluación y procedencia técnica.

Con base en el análisis anterior, se concluye que la propuesta integrada por la representación del Partido Encuentro Social acreditada ante la Comisión Local de Vigilancia del estado de Nuevo León **resulta aceptable, porque cumple con los criterios aprobados por el Consejo General del INE, reduce el número de distritos integrados con fracciones municipales y presenta una menor función de costo, motivos por los cuales, el Comité recomienda a la Dirección Ejecutiva del Registro Federal de Electores que la propuesta puede ser considerada como escenario final.**

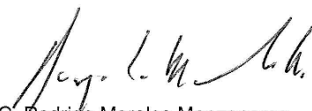
#### Miembros del Comité Técnico para el Seguimiento y Evaluación de los Trabajos de Distritación



Dr. Miguel Ángel Gutiérrez Andrade  
Integrante del Comité Técnico



Act. Juan Manuel Herrero Álvarez  
Integrante del Comité Técnico



C. Rodrigo Morales Manzanares  
Integrante del Comité Técnico



Dr. Manuel Ordorica Mellado  
Integrante del Comité Técnico



Dra. Celia Palacios Mora  
Integrante del Comité Técnico

## ANEXOS

# ANEXO 1



**Partido Revolucionario Institucional  
Comité Directivo Estatal**

Monterrey, N.L. a 11 de Julio de 2016

**LIC. ERNESTO ALVAREZ ROSALES  
VOCAL DEL REGISTRO FEDERAL DE ELECTORES  
DEL INE EN NUEVO LEON Y PRESIDENTE DE LA  
COMISIÓN LOCAL DE VIGILANCIA  
PRESENTE. -**

Por medio del presente le envío un cordial saludo y en relación al proceso de  
distribución que ese Instituto realiza de los Distritos Locales de esta Entidad, adjunto al  
presente un CD con nuestra segunda propuesta, el cual contiene los siguientes archivos:

- PRI\_6\_017683.json
- escenario\_nuevo leon\_6\_017683.pdf

Sin otro particular de momento, le reitero la seguridad de mi más distinguida  
consideración.

**ATENTAMENTE**

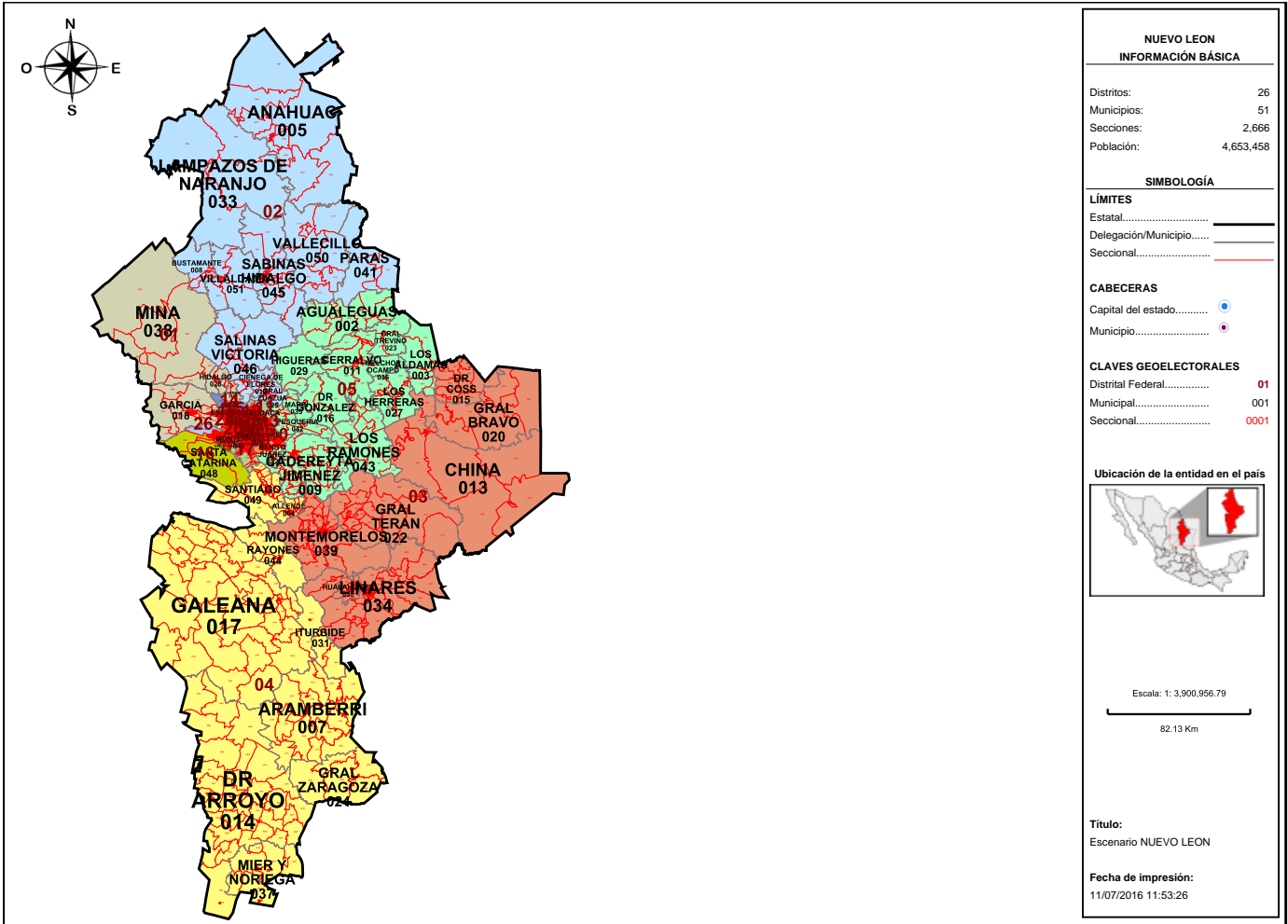
  
**LIC. JUSTO GUADALUPE IBARRA CASTILLO**

**REPRESENTANTE PROPIETARIO DEL PARTIDO REVOLUCINARIO INSTITUCIONAL ANTE  
LA COMISION LOCAL DE VIGILANCIA DEL REGISTRO FEDERAL DE ELECTORES EN  
NUEVO LEÓN**



C.c.p. Lic. Cesar Gerardo Cavazos Caballero. - Presidente C.D.E. del P.R.I. en Nuevo León. - Presente. -  
Archivo

L'MJAM/saf/erl

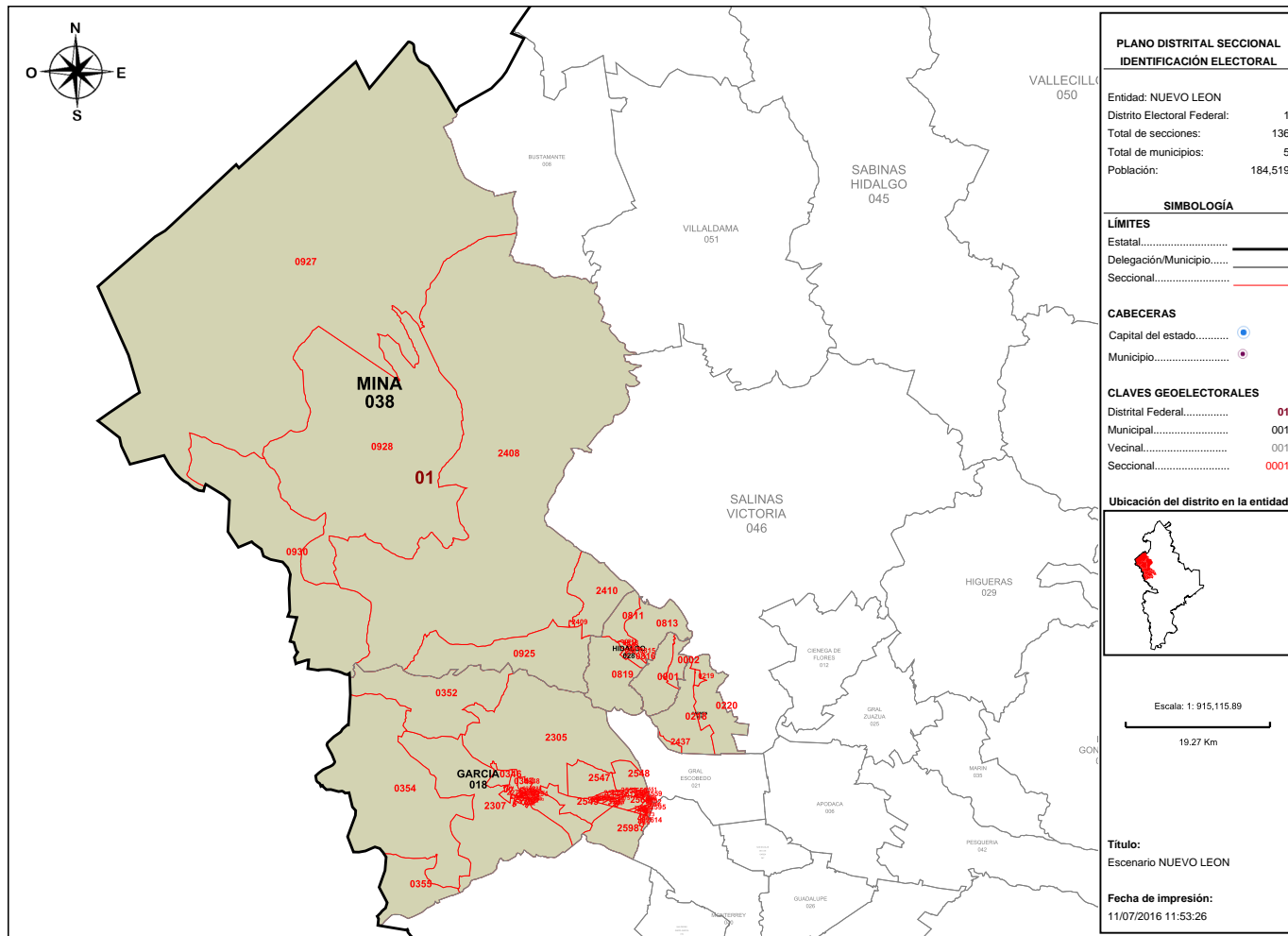


**Información detallada por distritos.**

	No.	% D Media	Población	+/- Población	Poblacional	Compacidad	Tiempo Prom
	1	3.10%	184,519	5,540	0.042580	0.281896	00:28
	2	2.18%	182,888	3,909	0.021199	0.562892	01:25
	3	-0.90%	177,376	-1,603	0.003566	0.392262	01:13
	4	3.37%	185,014	6,035	0.050529	0.599537	02:21
	5	-0.20%	178,620	-359	0.000179	0.381501	00:57
	6	0.65%	180,136	1,157	0.001857	0.199335	00:00
	7	-2.36%	174,748	-4,231	0.024839	0.294062	00:00
	8	-0.49%	178,094	-885	0.001087	0.121435	00:00
	9	1.03%	180,825	1,846	0.004727	0.145670	00:23
	10	-0.61%	177,880	-1,099	0.001676	0.233296	00:00
	11	-2.08%	175,259	-3,720	0.019201	0.286310	00:00
	12	-1.50%	176,286	-2,693	0.010063	0.020568	00:00
	13	-2.20%	175,048	-3,931	0.021441	0.219911	00:00
	14	-1.07%	177,061	-1,918	0.005105	0.333116	00:00
	15	1.10%	180,953	1,974	0.005406	0.080774	00:00
	16	0.31%	179,541	562	0.000438	0.295813	00:11
	17	-0.07%	178,862	-117	0.000019	0.279622	00:12
	18	-0.32%	178,401	-578	0.000464	0.058463	00:00
	19	0.22%	179,379	400	0.000222	0.102836	00:00
	20	0.43%	179,756	777	0.000837	0.177479	00:00
	21	0.51%	179,887	908	0.001144	0.168898	00:00
	22	0.80%	180,404	1,425	0.002817	0.048111	00:17
	23	-0.12%	178,772	-207	0.000060	0.092301	00:00
	24	-0.94%	177,291	-1,688	0.003954	0.087461	00:00
	25	-0.31%	178,428	-551	0.000421	0.096712	00:00
	26	-0.53%	178,030	-949	0.001250	0.232341	00:00

**Componentes:**

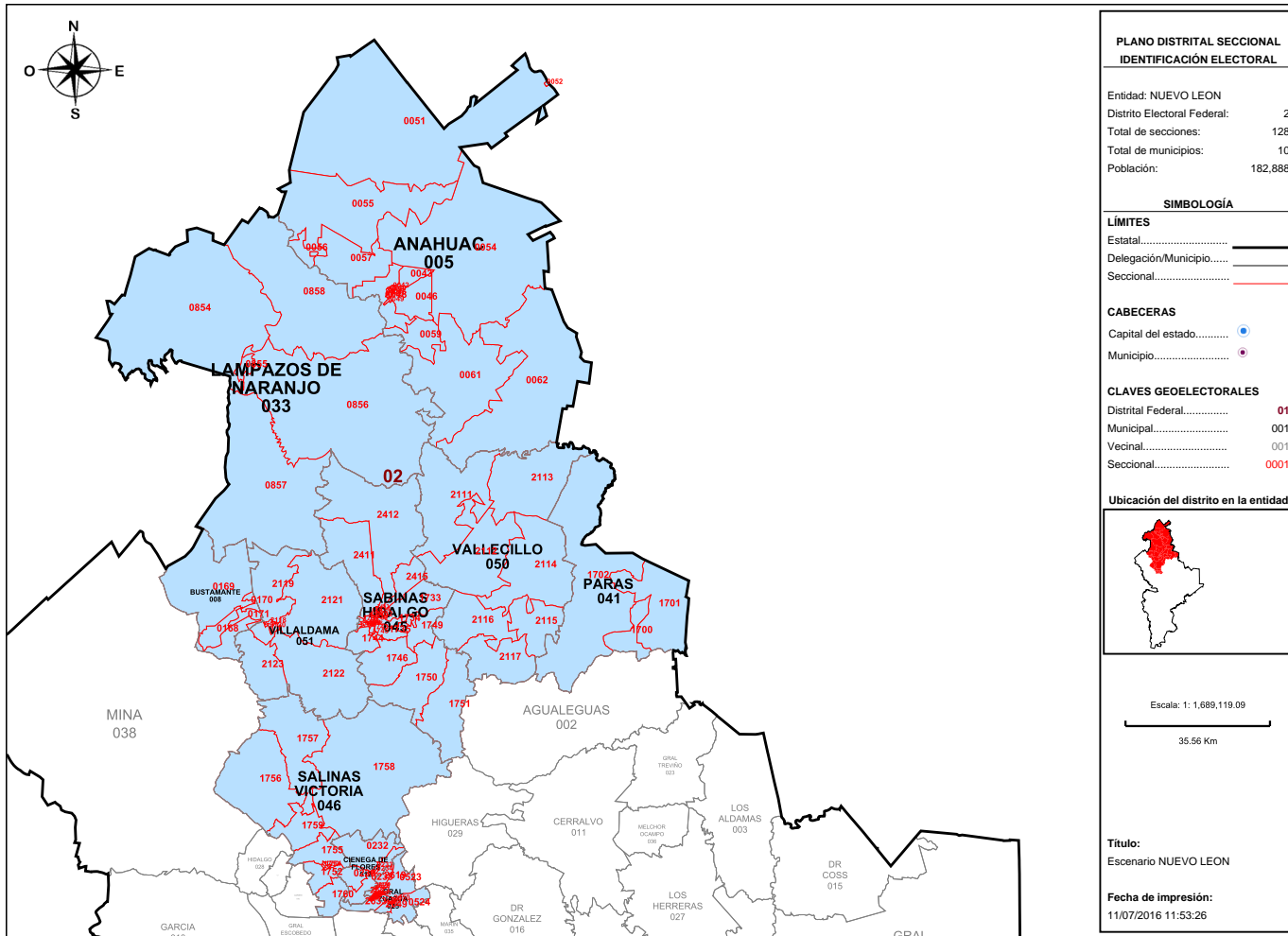
Componente	Ponderación	Valor
Poblacional	1.0	0.225081
Compacidad	0.5	5.792602
Total		6.017683



**Detalles del Distrito.**

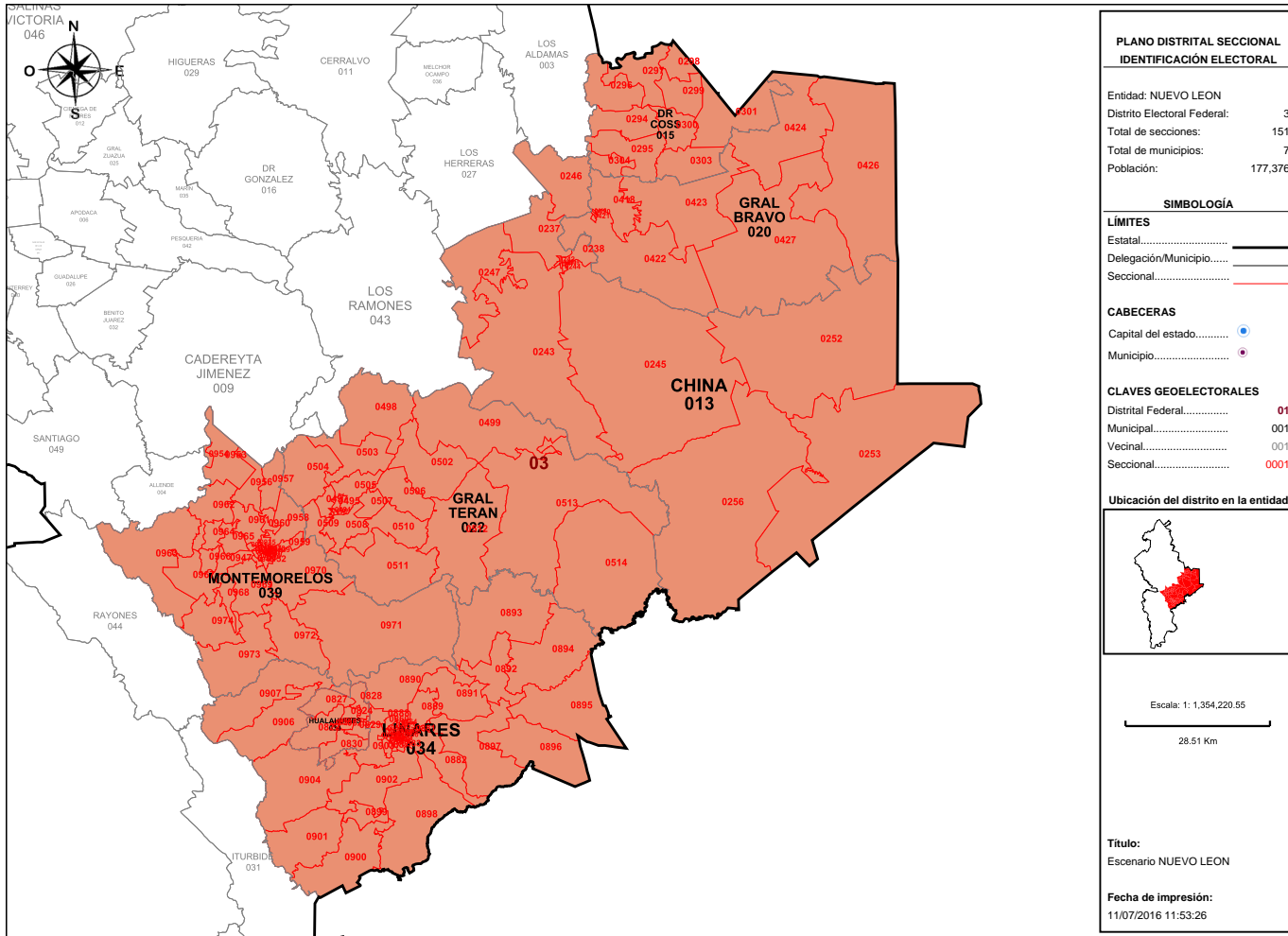
Distrito:	01.
Municipios:	1. ABASOLO, 10. CARMEN, 18. GARCIA, 28. HIDALGO, 38. MINA.
Secciones:	1, 2, 218, 219, 220, 346, 347, 348, 349, 350, 352, 354, 355, 811, 812, 813, 814, 815, 816, 817, 818, 819, 925, 927, 928, 930, 2274, 2275, 2276, 2277, 2278, 2279, 2280, 2281, 2282, 2283, 2284, 2285, 2286, 2287, 2288, 2289, 2290, 2291, 2292, 2293, 2294, 2295, 2296, 2297, 2298, 2299, 2300, 2301, 2302, 2303, 2304, 2305, 2306, 2307, 2408, 2409, 2410, 2437, 2547, 2548, 2549, 2550, 2551, 2552, 2553, 2554, 2555, 2556, 2557, 2558, 2559, 2560, 2561, 2562, 2563, 2564, 2565, 2566, 2567, 2568, 2569, 2570, 2571, 2572, 2573, 2574, 2575, 2576, 2577, 2578, 2579, 2580, 2581, 2582, 2583, 2584, 2585, 2586, 2587, 2588, 2589, 2590, 2591, 2592, 2593, 2594, 2595, 2596, 2597, 2598, 2599, 2600, 2601, 2602, 2603, 2604, 2605, 2606, 2607, 2608, 2609, 2610, 2611, 2612, 2613, 2614, 2615, 2616, 2617, 2618.
Población Total:	184,519
Desviación poblacional:	0.042580
Compacidad Geométrica:	0.281896
Costo Total:	0.324476





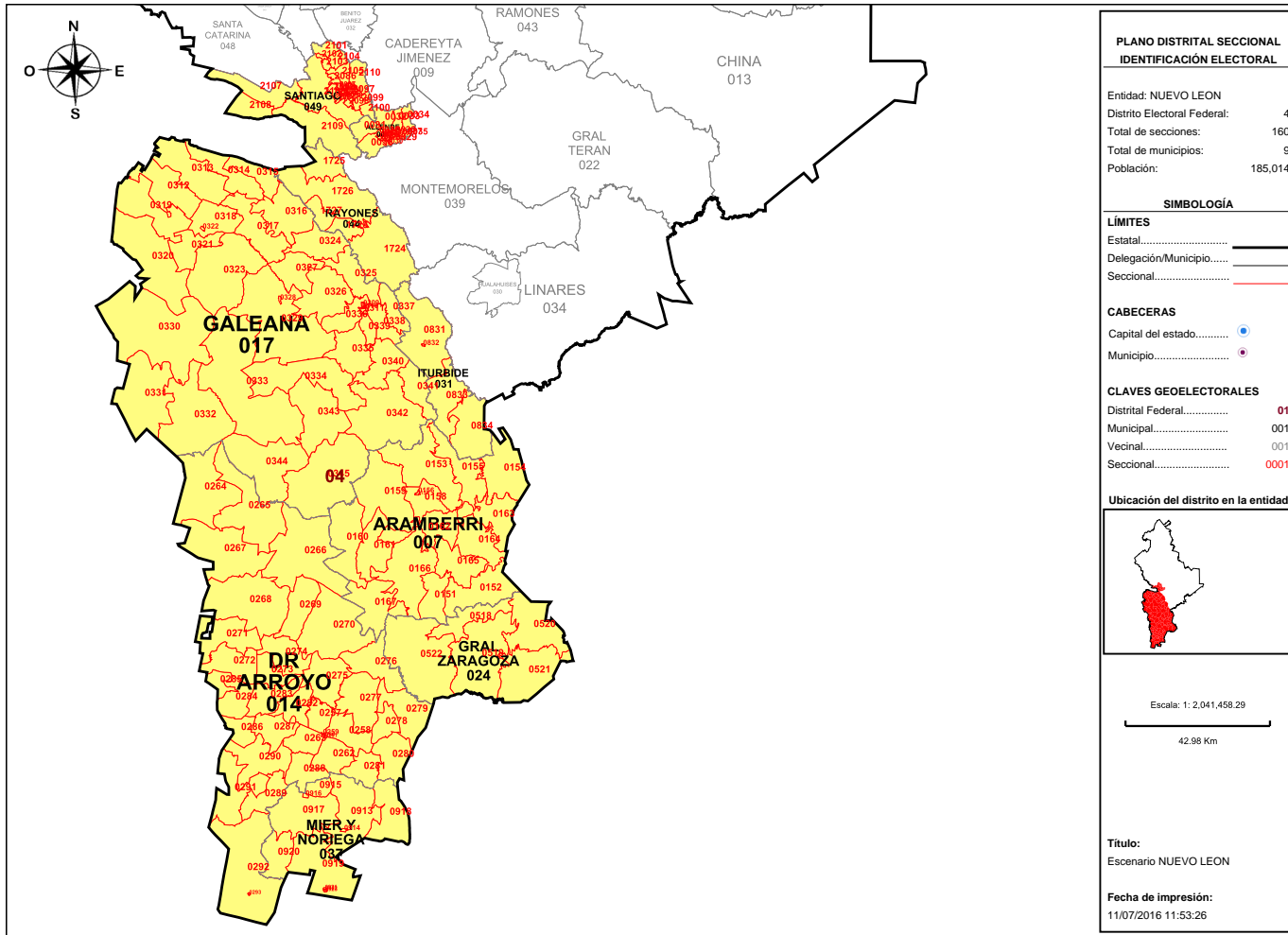
**Detalles del Distrito.**

Distrito:	02.
Municipios:	12. CIENEGA DE FLORES, 25. GRAL ZUAZUA, 33. LAMPAZOS DE NARANJO, 41. PARAS, 45. SABINAS HIDALGO, 46. SALINAS VICTORIA, 5. ANAHUAC, 50. VALLECILLO, 51. VILLALDAMA, 8. BUSTAMANTE.
Secciones:	39, 40, 41, 42, 43, 44, 45, 46, 47, 48, 49, 51, 52, 54, 55, 56, 57, 59, 61, 62, 168, 169, 170, 171, 232, 233, 234, 235, 236, 523, 524, 854, 855, 856, 857, 858, 1700, 1701, 1702, 1730, 1731, 1732, 1733, 1734, 1735, 1736, 1737, 1738, 1739, 1740, 1741, 1742, 1743, 1744, 1745, 1746, 1749, 1750, 1751, 1752, 1753, 1754, 1755, 1756, 1757, 1758, 1759, 1760, 2111, 2112, 2113, 2114, 2115, 2116, 2117, 2118, 2119, 2120, 2121, 2122, 2123, 2411, 2412, 2413, 2414, 2415, 2619, 2620, 2621, 2622, 2623, 2624, 2625, 2626, 2627, 2628, 2629, 2630, 2631, 2632, 2633, 2634, 2635, 2636, 2637, 2638, 2639, 2640, 2641, 2642, 2643, 2644, 2645, 2646, 2647, 2648, 2649, 2650, 2651, 2652, 2653, 2654, 2655, 2656, 2657, 2658, 2659, 2660.
Población Total:	182,888
Desviación poblacional:	0.021199
Compacidad Geométrica:	0.562892
Costo Total:	0.584091



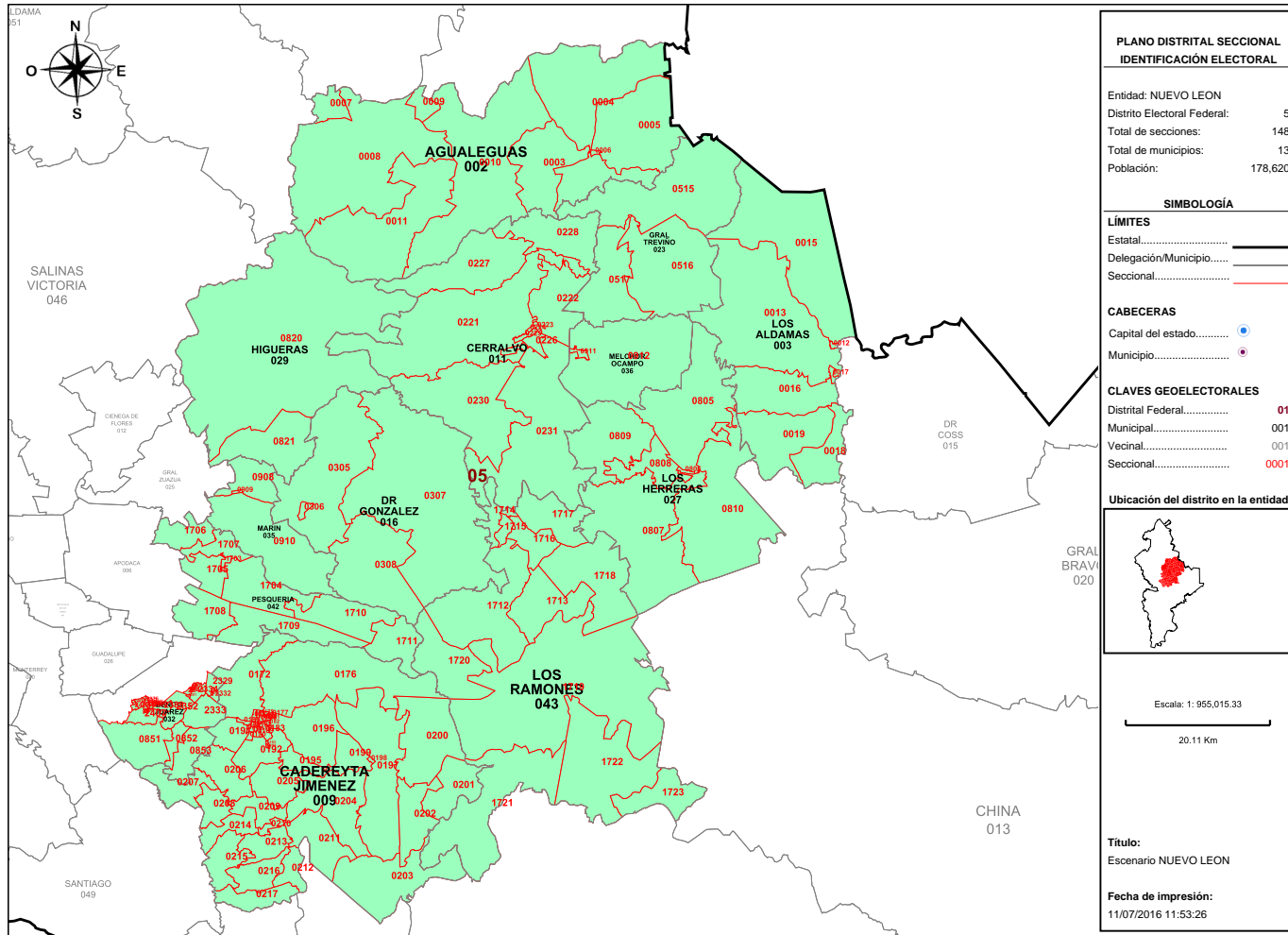
**Detalles del Distrito.**

Distrito:	03.
Municipios:	13. CHINA, 15. DR COSS, 20. GRAL BRAVO, 22. GRAL TERAN, 30. HUALAHUISES, 34. LINARES, 39. MONTEMORELOS.
Secciones:	237, 238, 239, 240, 241, 242, 243, 244, 245, 246, 247, 252, 253, 256, 294, 295, 296, 297, 298, 299, 300, 301, 303, 304, 418, 419, 420, 421, 422, 423, 424, 426, 427, 494, 495, 496, 497, 498, 499, 502, 503, 504, 505, 506, 507, 508, 509, 510, 511, 512, 513, 514, 822, 823, 824, 825, 826, 827, 828, 829, 830, 860, 861, 862, 863, 864, 865, 866, 867, 868, 869, 870, 871, 872, 873, 874, 875, 876, 877, 878, 879, 880, 881, 882, 883, 884, 885, 886, 887, 888, 889, 890, 891, 892, 893, 894, 895, 896, 897, 898, 899, 900, 901, 902, 903, 904, 906, 907, 931, 932, 933, 934, 935, 936, 937, 938, 939, 940, 941, 942, 943, 944, 945, 946, 947, 948, 949, 950, 951, 952, 953, 954, 956, 957, 958, 959, 960, 961, 962, 963, 964, 965, 966, 967, 968, 969, 970, 971, 972, 973, 974.
Población Total:	177,376
Desviación poblacional:	0.003566
Compacidad Geométrica:	0.392262
Costo Total:	0.395828



**Detalles del Distrito.**

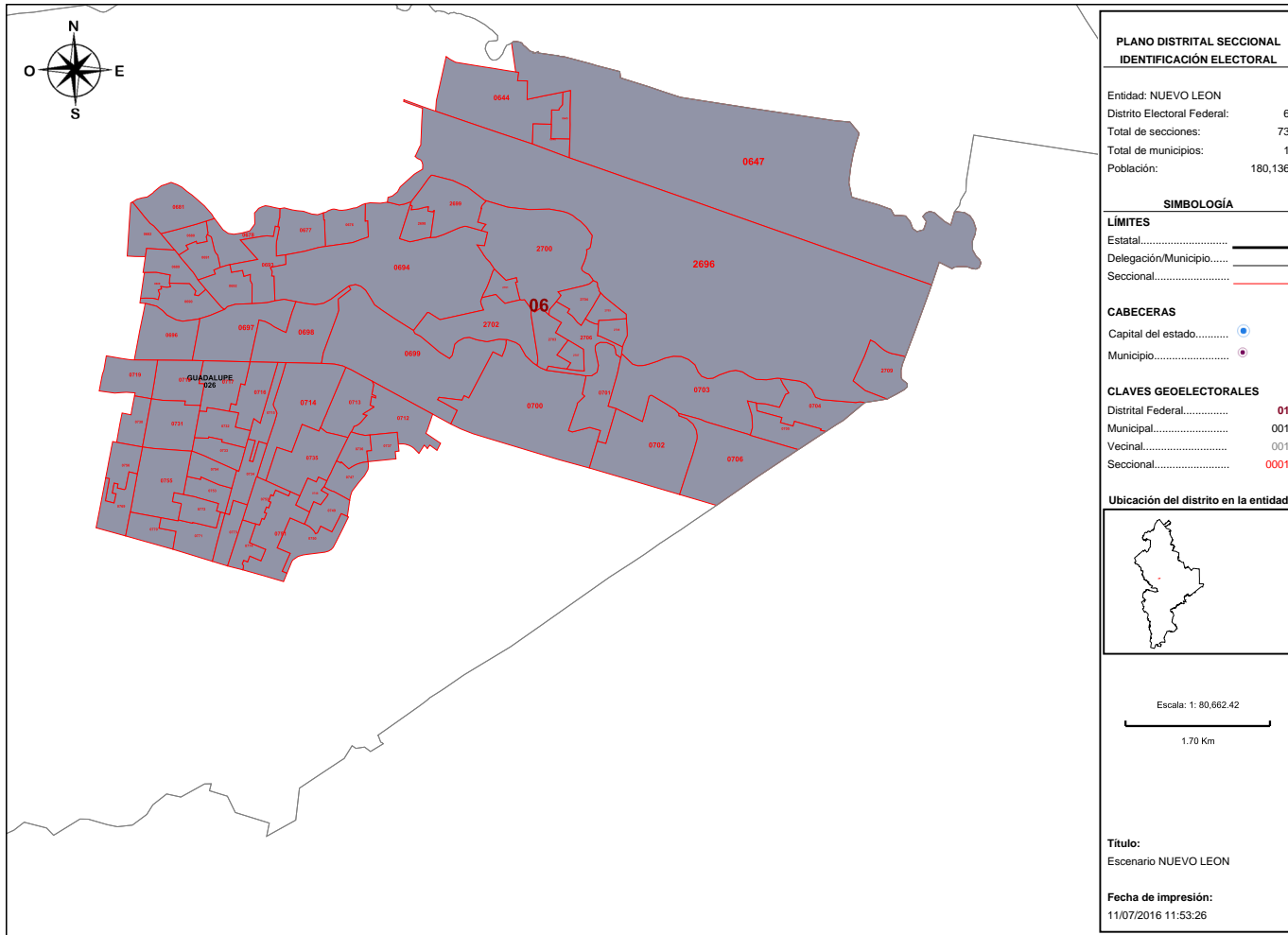
Distrito:	04.
Municipios:	14. DR ARROYO, 17. GALEANA, 24. GRAL ZARAGOZA, 31. ITURBIDE, 37. MIER Y NORIEGA, 4. ALLENDE, 44. RAYONES, 49. SANTIAGO, 7. ARAMBERRI.
Secciones:	20, 21, 22, 23, 24, 25, 26, 27, 28, 29, 30, 31, 32, 33, 34, 35, 36, 37, 38, 151, 152, 153, 154, 155, 156, 157, 158, 159, 160, 161, 162, 163, 164, 165, 166, 167, 257, 258, 259, 260, 261, 262, 263, 264, 265, 266, 267, 268, 269, 270, 271, 272, 273, 274, 275, 276, 277, 278, 279, 280, 281, 282, 283, 284, 285, 286, 287, 288, 289, 290, 291, 292, 293, 309, 310, 311, 312, 313, 314, 315, 316, 317, 318, 319, 320, 321, 322, 323, 324, 325, 326, 327, 328, 329, 330, 331, 332, 333, 334, 335, 336, 337, 338, 339, 340, 341, 342, 343, 344, 345, 518, 519, 520, 521, 522, 831, 832, 833, 834, 913, 914, 915, 916, 917, 918, 919, 920, 921, 922, 923, 1724, 1725, 1726, 1727, 1728, 2086, 2087, 2088, 2089, 2090, 2091, 2092, 2093, 2094, 2095, 2096, 2097, 2098, 2099, 2100, 2101, 2102, 2103, 2104, 2105, 2106, 2107, 2108, 2109, 2110.
Población Total:	185,014
Desviación poblacional:	0.050529
Compacidad Geométrica:	0.599537
Costo Total:	0.650067



**Detalles del Distrito.**

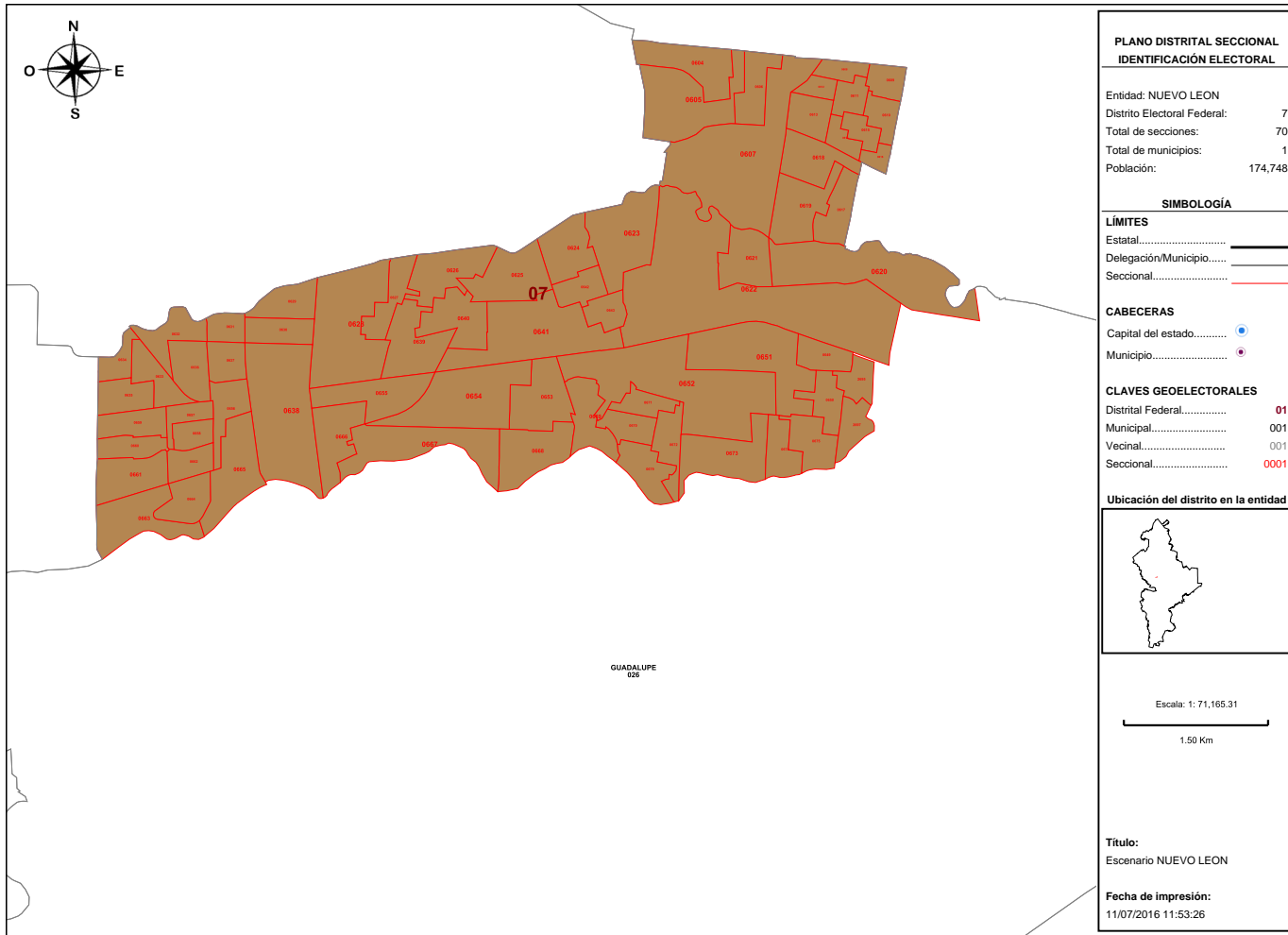
Distrito:	05.
Municipios:	11. CERRALVO, 16. DR GONZALEZ, 2. AGUALEGUAS, 23. GRAL TREVIÑO, 27. LOS HERRERAS, 29. HIGUERAS, 3. LOS ALDAMAS, 32. BENITO JUAREZ, 35. MARIN, 36. MELCHOR OCAMPO, 42. PESQUERIA, 43. LOS RAMONES, 9. CADEREYTA JIMENEZ.
Secciones:	3, 4, 5, 6, 7, 8, 9, 10, 11, 12, 13, 15, 16, 17, 18, 19, 172, 173, 174, 175, 176, 177, 178, 179, 180, 181, 182, 183, 184, 185, 186, 187, 188, 189, 190, 191, 192, 193, 194, 195, 196, 197, 198, 199, 200, 201, 202, 203, 204, 205, 206, 207, 208, 209, 210, 211, 212, 213, 214, 215, 216, 217, 221, 222, 223, 224, 225, 226, 227, 228, 230, 231, 305, 306, 307, 308, 515, 516, 517, 805, 806, 807, 808, 809, 810, 820, 821, 851, 852, 853, 908, 909, 910, 911, 912, 1703, 1704, 1705, 1706, 1707, 1708, 1709, 1710, 1711, 1712, 1713, 1714, 1715, 1716, 1717, 1718, 1719, 1720, 1721, 1722, 1723, 2329, 2330, 2331, 2332, 2333, 2334, 2335, 2336, 2338, 2339, 2340, 2341, 2342, 2343, 2351, 2352, 2375, 2381, 2382, 2383, 2384, 2385, 2386, 2387, 2388, 2389, 2390, 2391, 2392, 2403, 2404, 2407.
Población Total:	178,620
Desviación poblacional:	0.000179
Compacidad Geométrica:	0.381501
Costo Total:	0.381680





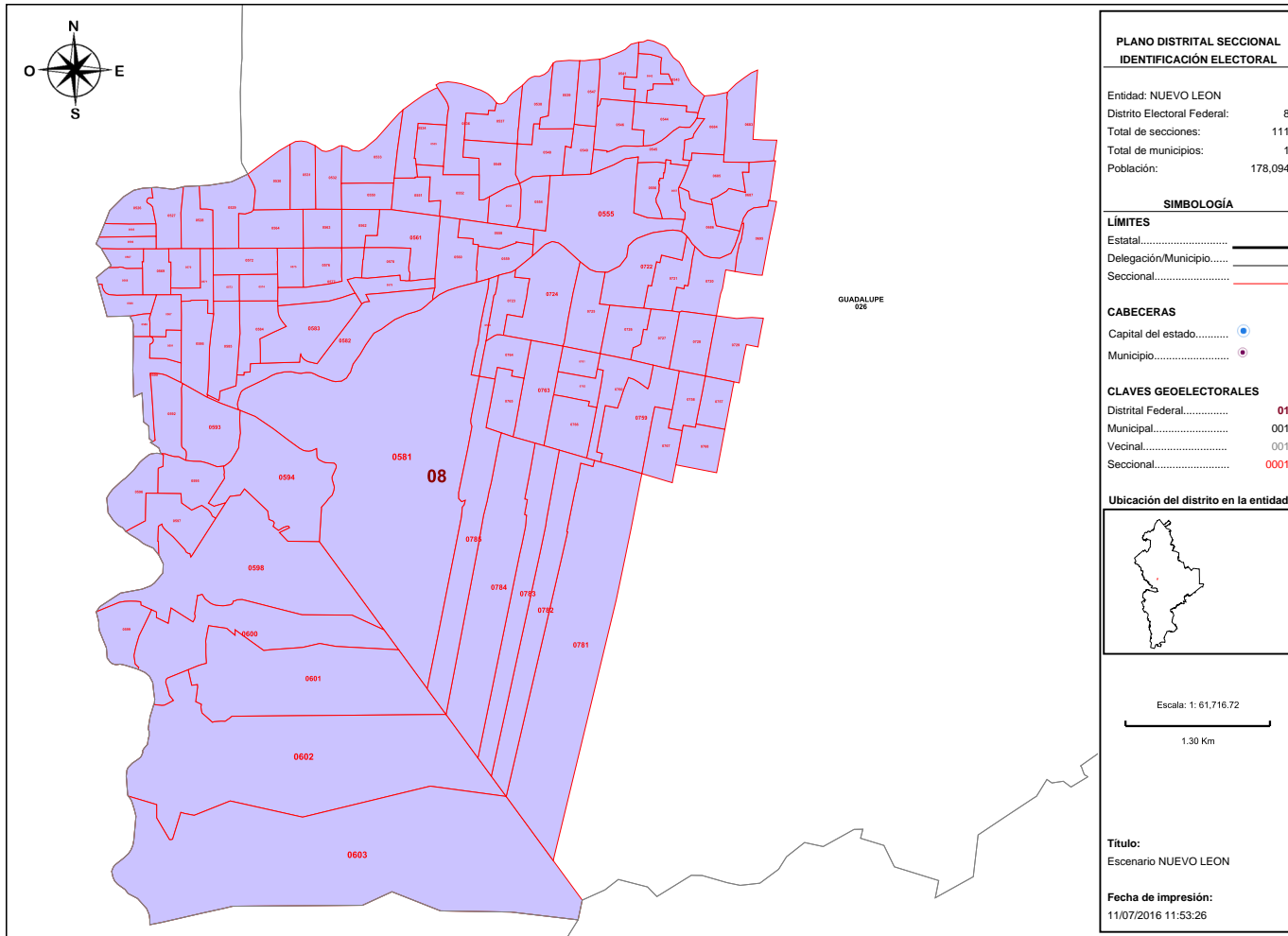
**Detalles del Distrito.**

Distrito:	06.
Municipios:	26. GUADALUPE.
Secciones:	644, 645, 646, 647, 676, 677, 678, 680, 681, 682, 688, 689, 690, 691, 692, 693, 694, 696, 697, 698, 699, 700, 701, 702, 703, 704, 705, 706, 712, 713, 714, 715, 716, 717, 718, 719, 730, 731, 732, 733, 734, 735, 736, 737, 747, 748, 749, 750, 751, 752, 753, 754, 755, 756, 769, 770, 771, 772, 773, 774, 2696, 2698, 2699, 2700, 2701, 2702, 2703, 2704, 2705, 2706, 2707, 2708, 2709.
Población Total:	180,136
Desviación poblacional:	0.001857
Compacidad Geométrica:	0.199335
Costo Total:	0.201192



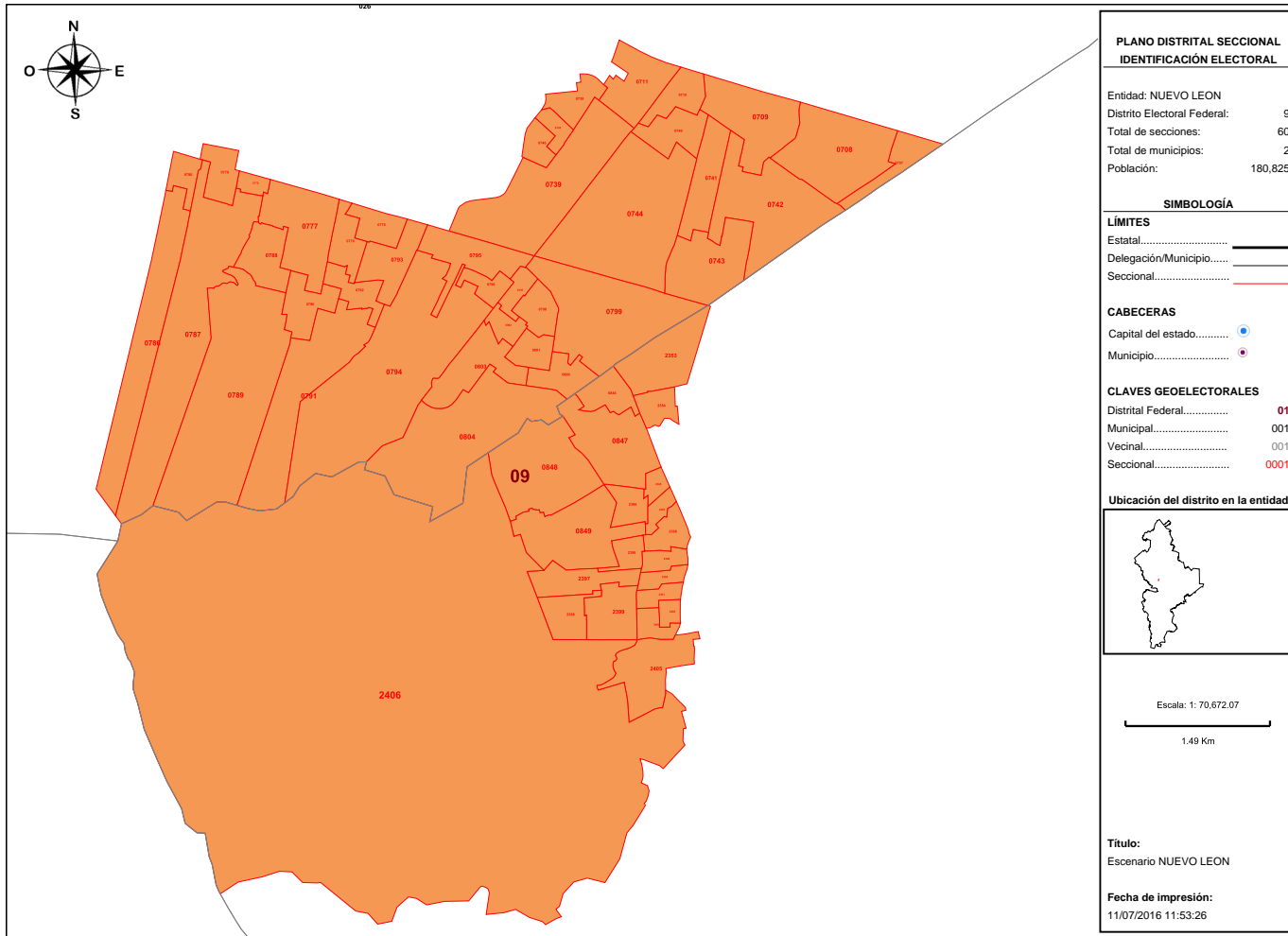
**Detalles del Distrito.**

Distrito:	07.
Municipios:	26. GUADALUPE.
Secciones:	604, 605, 606, 607, 608, 609, 610, 611, 612, 613, 614, 615, 616, 617, 618, 619, 620, 621, 622, 623, 624, 625, 626, 627, 628, 629, 630, 631, 632, 633, 634, 635, 636, 637, 638, 639, 640, 641, 642, 643, 649, 650, 651, 652, 653, 654, 655, 656, 657, 658, 659, 660, 661, 662, 663, 664, 665, 666, 667, 668, 669, 670, 671, 672, 673, 674, 675, 679, 2695, 2697.
Población Total:	174,748
Desviación poblacional:	0.024839
Compacidad Geométrica:	0.294062
Costo Total:	0.318901



**Detalles del Distrito.**

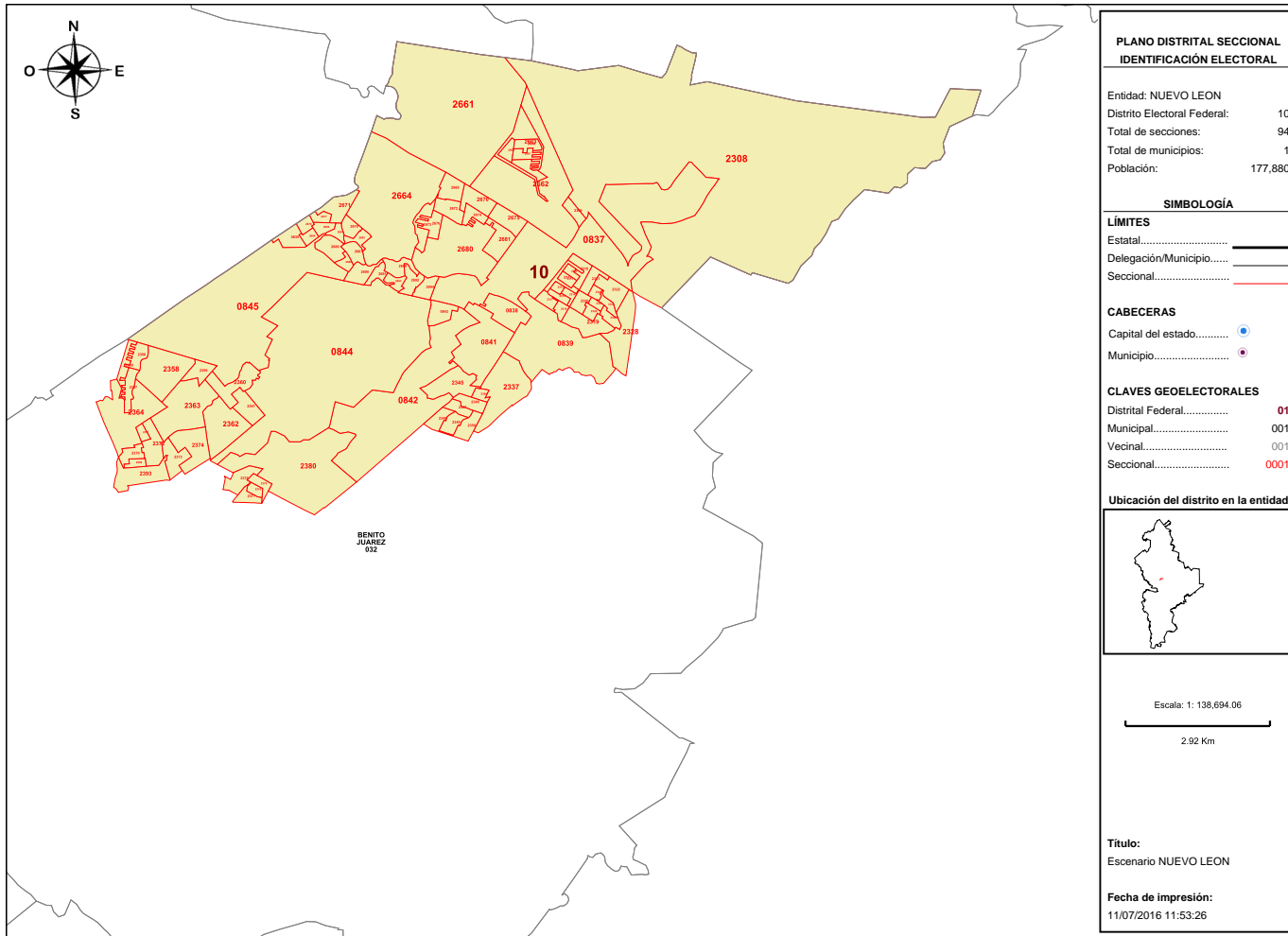
Distrito:	08.
Municipios:	26. GUADALUPE.
Secciones:	526, 527, 528, 529, 530, 531, 532, 533, 534, 535, 536, 537, 538, 539, 540, 541, 542, 543, 544, 545, 546, 547, 548, 549, 550, 551, 552, 553, 554, 555, 556, 557, 558, 559, 560, 561, 562, 563, 564, 565, 566, 567, 568, 569, 570, 571, 572, 573, 574, 575, 576, 577, 578, 579, 580, 581, 582, 583, 584, 585, 586, 587, 588, 589, 590, 591, 592, 593, 594, 595, 596, 597, 598, 599, 600, 601, 602, 603, 683, 684, 685, 686, 687, 695, 720, 721, 722, 723, 724, 725, 726, 727, 728, 729, 757, 758, 759, 760, 761, 762, 763, 764, 765, 766, 767, 768, 781, 782, 783, 784, 785.
Población Total:	178,094
Desviación poblacional:	0.001087
Compacidad Geométrica:	0.121435
Costo Total:	0.122522



**Detalles del Distrito.**

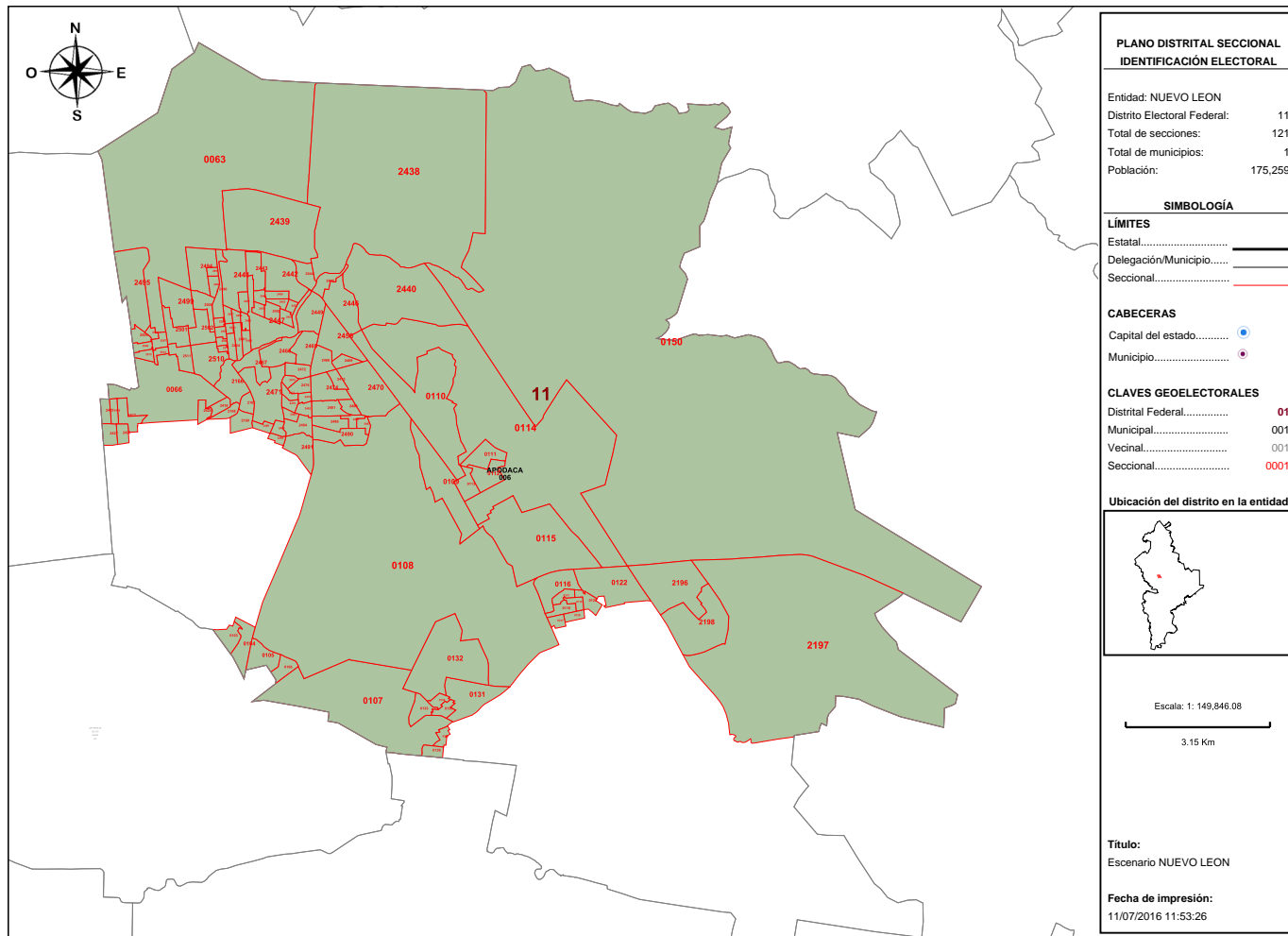
	Distrito:	09.
	Municipios:	26. GUADALUPE, 32. BENITO JUAREZ.
	Secciones:	707, 708, 709, 710, 711, 738, 739, 740, 741, 742, 743, 744, 745, 746, 775, 776, 777, 778, 779, 780, 786, 787, 788, 789, 790, 791, 792, 793, 794, 795, 796, 797, 798, 799, 800, 801, 802, 803, 804, 846, 847, 848, 849, 2353, 2354, 2365, 2366, 2367, 2368, 2394, 2395, 2396, 2397, 2398, 2399, 2400, 2401, 2402, 2405, 2406.
	Población Total:	180,825
	Desviación poblacional:	0.004727
	Compacidad Geométrica:	0.145670
	Costo Total:	0.150397





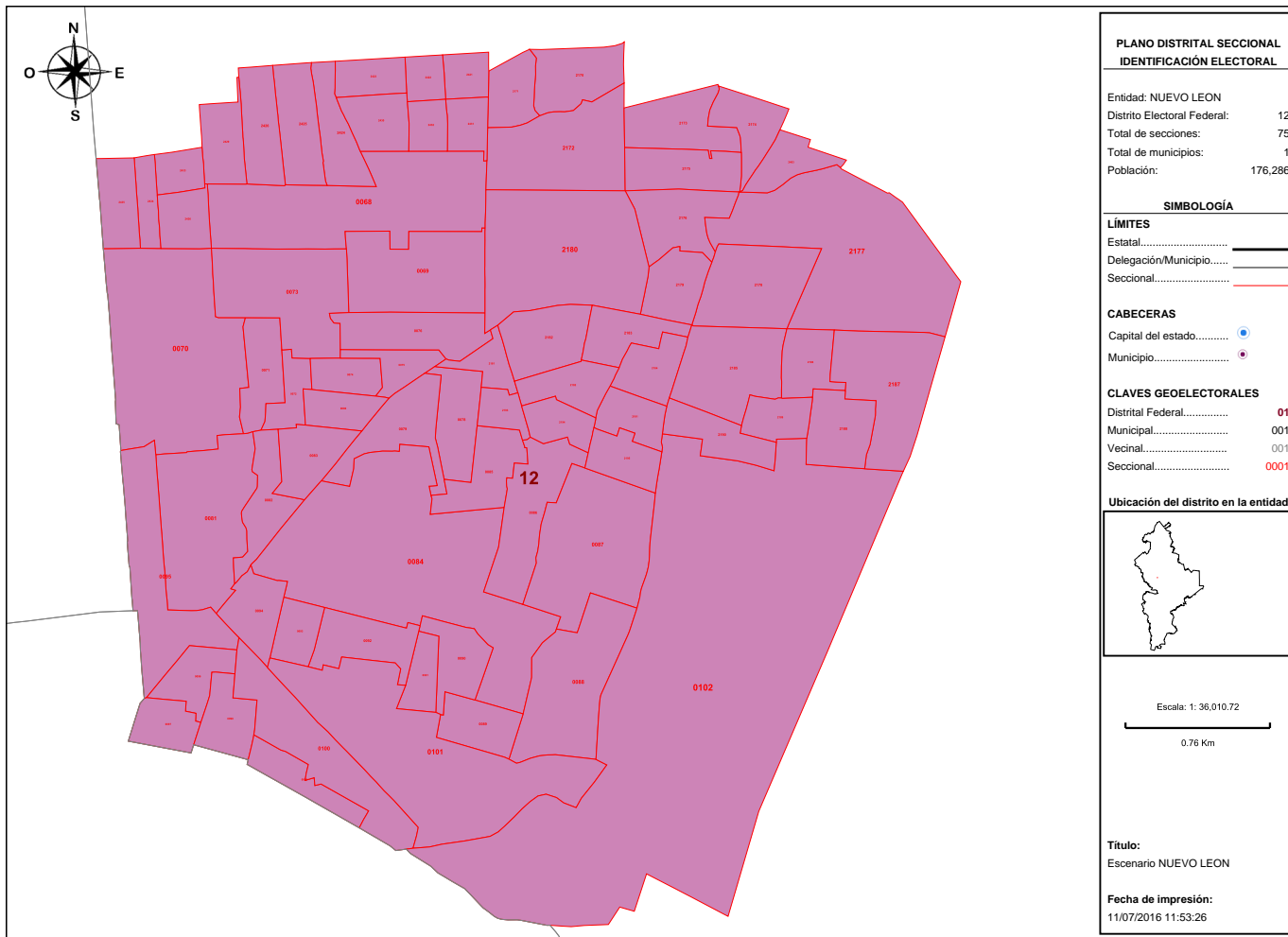
**Detalles del Distrito.**

Distrito:	10.
Municipios:	32. BENITO JUAREZ.
Secciones:	835, 837, 838, 839, 841, 842, 843, 844, 845, 2308, 2309, 2310, 2311, 2312, 2313, 2314, 2315, 2316, 2317, 2318, 2319, 2320, 2321, 2322, 2323, 2324, 2325, 2326, 2327, 2328, 2337, 2344, 2345, 2346, 2347, 2348, 2349, 2350, 2355, 2356, 2357, 2358, 2359, 2360, 2361, 2362, 2363, 2364, 2369, 2370, 2371, 2372, 2373, 2374, 2376, 2377, 2378, 2379, 2380, 2393, 2661, 2662, 2663, 2664, 2665, 2666, 2667, 2668, 2669, 2670, 2671, 2672, 2673, 2674, 2675, 2676, 2677, 2678, 2679, 2680, 2681, 2682, 2683, 2684, 2685, 2686, 2687, 2688, 2689, 2690, 2691, 2692, 2693, 2694.
Población Total:	177,880
Desviación poblacional:	0.001676
Compacidad Geométrica:	0.233296
Costo Total:	0.234972



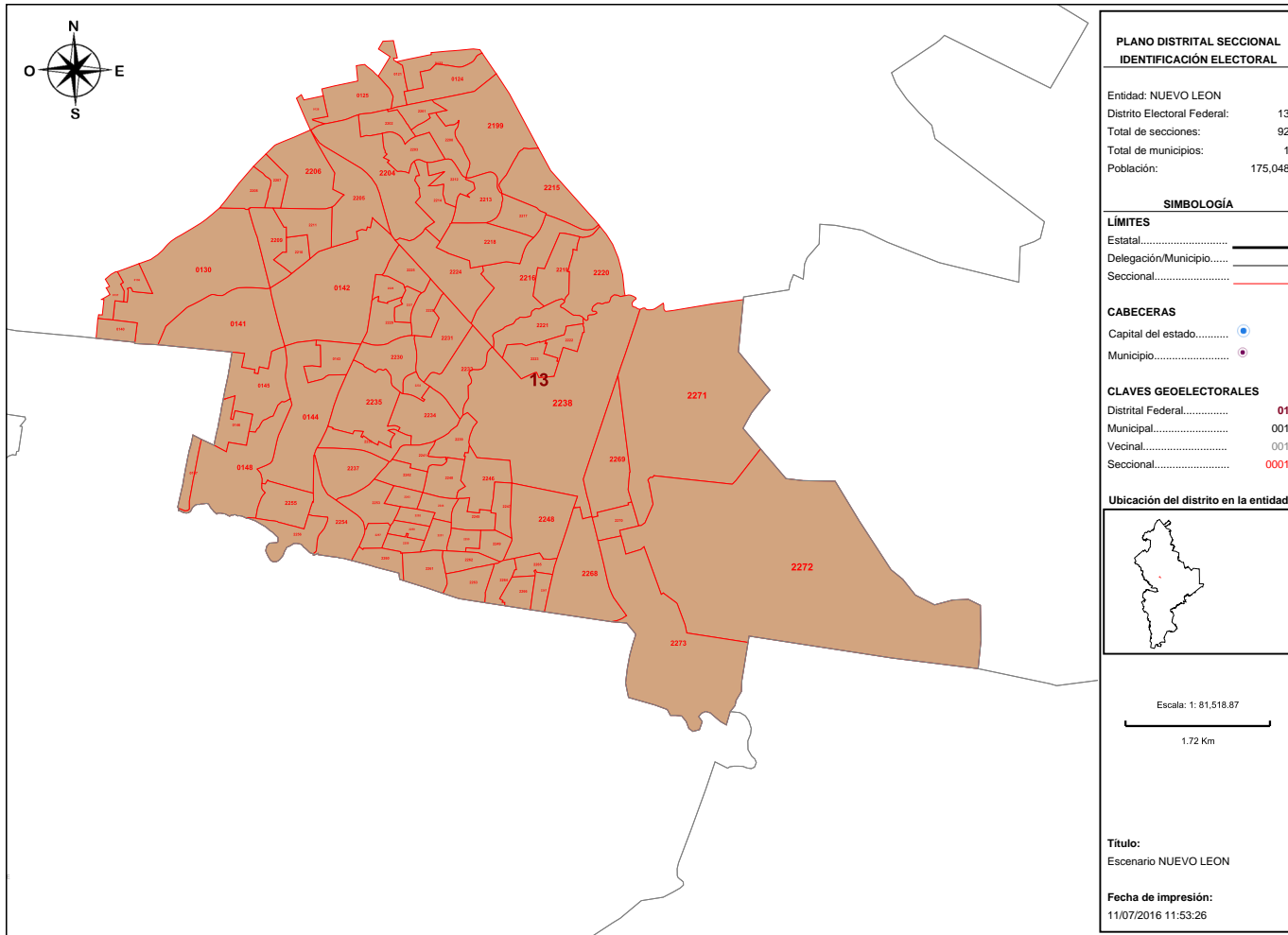
**Detalles del Distrito.**

Distrito:	11.
Municipios:	6. APODACA.
Secciones:	63, 66, 103, 104, 105, 106, 107, 108, 109, 110, 111, 112, 113, 114, 115, 116, 117, 118, 119, 120, 122, 126, 127, 131, 132, 133, 134, 135, 138, 139, 150, 2166, 2167, 2168, 2169, 2196, 2197, 2198, 2416, 2417, 2418, 2419, 2420, 2427, 2428, 2438, 2439, 2440, 2441, 2442, 2443, 2444, 2445, 2446, 2447, 2448, 2449, 2450, 2451, 2452, 2453, 2454, 2455, 2456, 2457, 2458, 2459, 2460, 2461, 2462, 2463, 2464, 2465, 2466, 2467, 2468, 2469, 2470, 2471, 2472, 2473, 2474, 2475, 2476, 2477, 2478, 2479, 2480, 2481, 2482, 2483, 2484, 2485, 2486, 2487, 2488, 2489, 2490, 2491, 2492, 2494, 2495, 2496, 2497, 2498, 2499, 2500, 2501, 2502, 2503, 2504, 2505, 2506, 2507, 2508, 2509, 2510, 2511, 2512, 2513, 2514.
Población Total:	175,259
Desviación poblacional:	0.019201
Compacidad Geométrica:	0.286310
Costo Total:	0.305512



**Detalles del Distrito.**

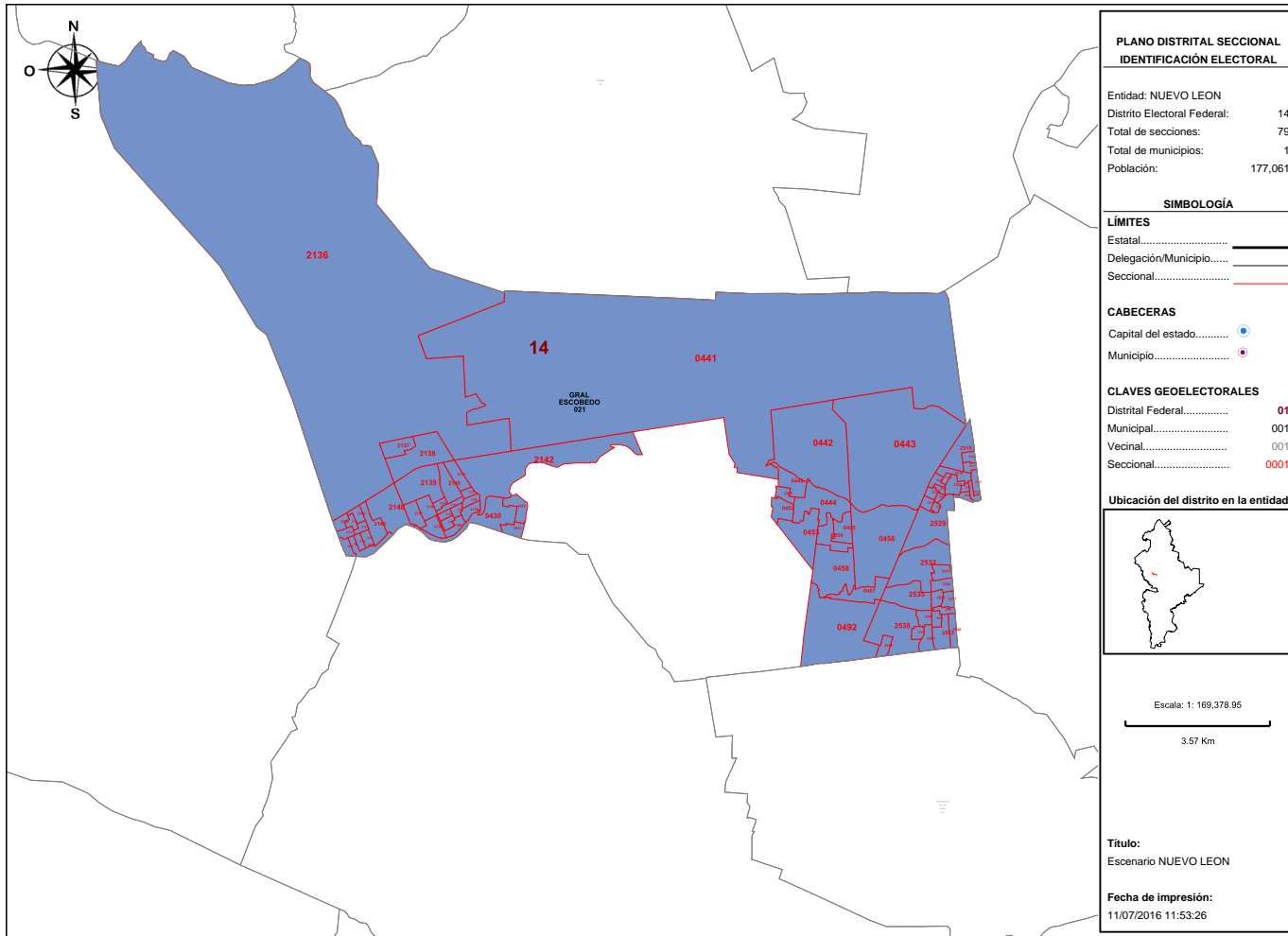
Distrito:	12.
Municipios:	6. APODACA.
Secciones:	68, 69, 70, 71, 72, 73, 74, 75, 76, 78, 79, 80, 81, 82, 83, 84, 85, 86, 87, 88, 89, 90, 91, 92, 93, 94, 95, 96, 97, 98, 99, 100, 101, 102, 2170, 2171, 2172, 2173, 2174, 2175, 2176, 2177, 2178, 2179, 2180, 2181, 2182, 2183, 2184, 2185, 2186, 2187, 2188, 2189, 2190, 2191, 2192, 2193, 2194, 2195, 2421, 2422, 2423, 2424, 2425, 2426, 2429, 2430, 2431, 2432, 2433, 2434, 2435, 2436, 2493.
Población Total:	176,286
Desviación poblacional:	0.010063
Compacidad Geométrica:	0.020568
Costo Total:	0.030632



**Detalles del Distrito.**

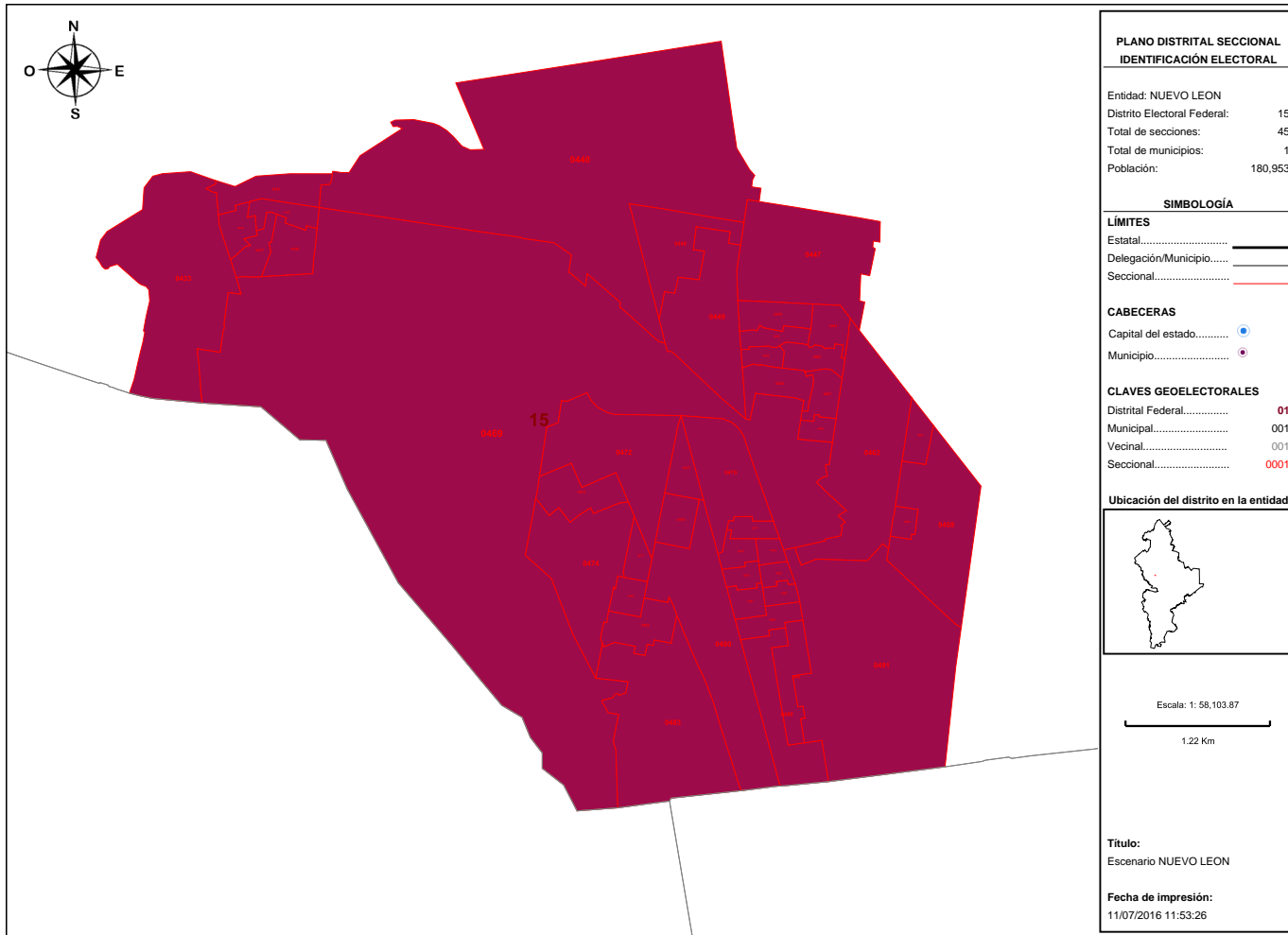
Distrito:	13.
Municipios:	6. APODACA.
Secciones:	121, 123, 124, 125, 128, 130, 136, 137, 140, 141, 142, 143, 144, 145, 146, 147, 148, 2199, 2200, 2201, 2202, 2203, 2204, 2205, 2206, 2207, 2208, 2209, 2210, 2211, 2212, 2213, 2214, 2215, 2216, 2217, 2218, 2219, 2220, 2221, 2222, 2223, 2224, 2225, 2226, 2227, 2228, 2229, 2230, 2231, 2232, 2233, 2234, 2235, 2236, 2237, 2238, 2239, 2240, 2241, 2242, 2243, 2244, 2245, 2246, 2247, 2248, 2249, 2250, 2251, 2252, 2253, 2254, 2255, 2256, 2257, 2258, 2259, 2260, 2261, 2262, 2263, 2264, 2265, 2266, 2267, 2268, 2269, 2270, 2271, 2272, 2273.
Población Total:	175,048
Desviación poblacional:	0.021441
Compacidad Geométrica:	0.219911
Costo Total:	0.241352





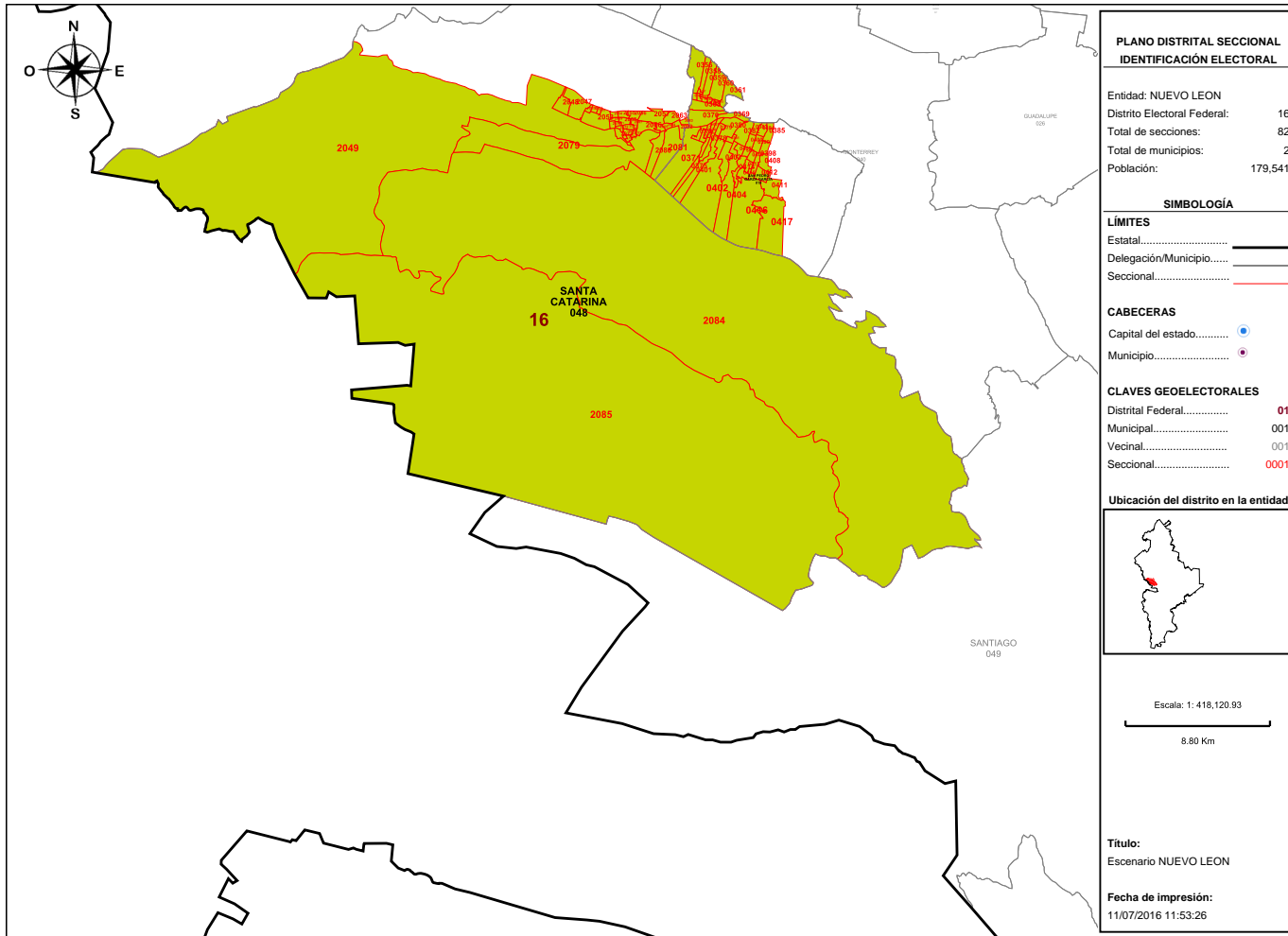
**Detalles del Distrito.**

Distrito:	14.
Municipios:	21. GRAL ESCOBEDO.
Secciones:	430, 431, 432, 441, 442, 443, 444, 445, 446, 452, 453, 454, 455, 456, 457, 458, 492, 2136, 2137, 2138, 2139, 2140, 2141, 2142, 2143, 2144, 2145, 2146, 2147, 2148, 2149, 2150, 2151, 2152, 2153, 2154, 2155, 2156, 2157, 2158, 2159, 2160, 2161, 2162, 2163, 2164, 2165, 2515, 2516, 2517, 2518, 2519, 2520, 2521, 2522, 2523, 2524, 2525, 2526, 2527, 2528, 2529, 2530, 2531, 2532, 2533, 2534, 2535, 2536, 2537, 2538, 2539, 2540, 2541, 2542, 2543, 2544, 2545, 2546.
Población Total:	177,061
Desviación poblacional:	0.005105
Compacidad Geométrica:	0.333116
Costo Total:	0.338221



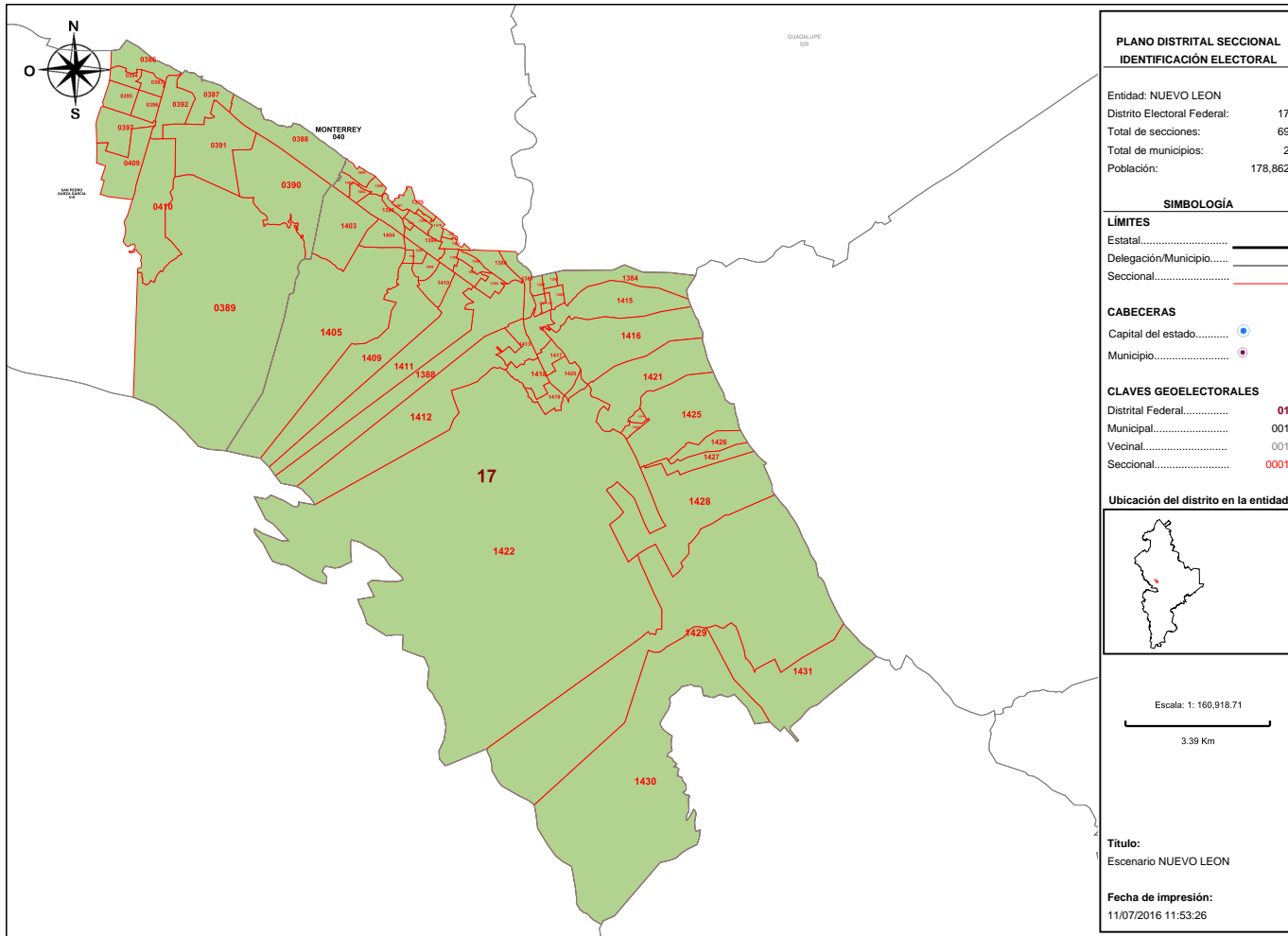
**Detalles del Distrito.**

<b>Distrito:</b>	15.
<b>Municipios:</b>	21. GRAL ESCOBEDO.
<b>Secciones:</b>	433, 434, 435, 436, 437, 438, 440, 447, 448, 449, 450, 451, 459, 460, 461, 462, 463, 464, 465, 466, 467, 468, 469, 470, 471, 472, 473, 474, 475, 476, 477, 478, 479, 480, 481, 482, 483, 484, 485, 486, 487, 488, 489, 490, 491.
<b>Población Total:</b>	180,953
<b>Desviación poblacional:</b>	0.005406
<b>Compacidad Geométrica:</b>	0.080774
<b>Costo Total:</b>	0.086180



**Detalles del Distrito.**

Distrito:	16.
Municipios:	19. SAN PEDRO GARZA GARCIA, 48. SANTA CATARINA.
Secciones:	356, 357, 358, 359, 360, 361, 362, 363, 364, 365, 366, 367, 368, 369, 370, 371, 372, 373, 374, 375, 376, 377, 378, 379, 380, 381, 382, 383, 384, 385, 388, 399, 400, 401, 402, 403, 404, 405, 406, 407, 408, 411, 412, 413, 414, 415, 416, 417, 2047, 2048, 2049, 2050, 2051, 2052, 2053, 2054, 2055, 2056, 2057, 2063, 2064, 2065, 2066, 2067, 2068, 2069, 2070, 2071, 2072, 2073, 2074, 2075, 2076, 2077, 2078, 2079, 2080, 2081, 2082, 2083, 2084, 2085.
Población Total:	179,541
Desviación poblacional:	0.000438
Compacidad Geométrica:	0.295813
Costo Total:	0.296251



**PLANO DISTRITAL SECCIONAL IDENTIFICACIÓN ELECTORAL**

Entidad: NUEVO LEÓN  
 Distrito Electoral Federal: 17  
 Total de secciones: 69  
 Total de municipios: 2  
 Población: 178,862

**SIMBOLOGÍA**

**LÍMITES**  
 Estatal.....  
 Delegación/Municipio.....  
 Seccional.....

**CABECERAS**  
 Capital del estado.....  
 Municipio.....

**CLAVES GEOELECTORALES**  
 Distrital Federal..... 01  
 Municipal..... 001  
 Vecinal..... 001  
 Seccional..... 0001

**Ubicación del distrito en la entidad**

Escala: 1: 160,918.71  
 3.39 Km

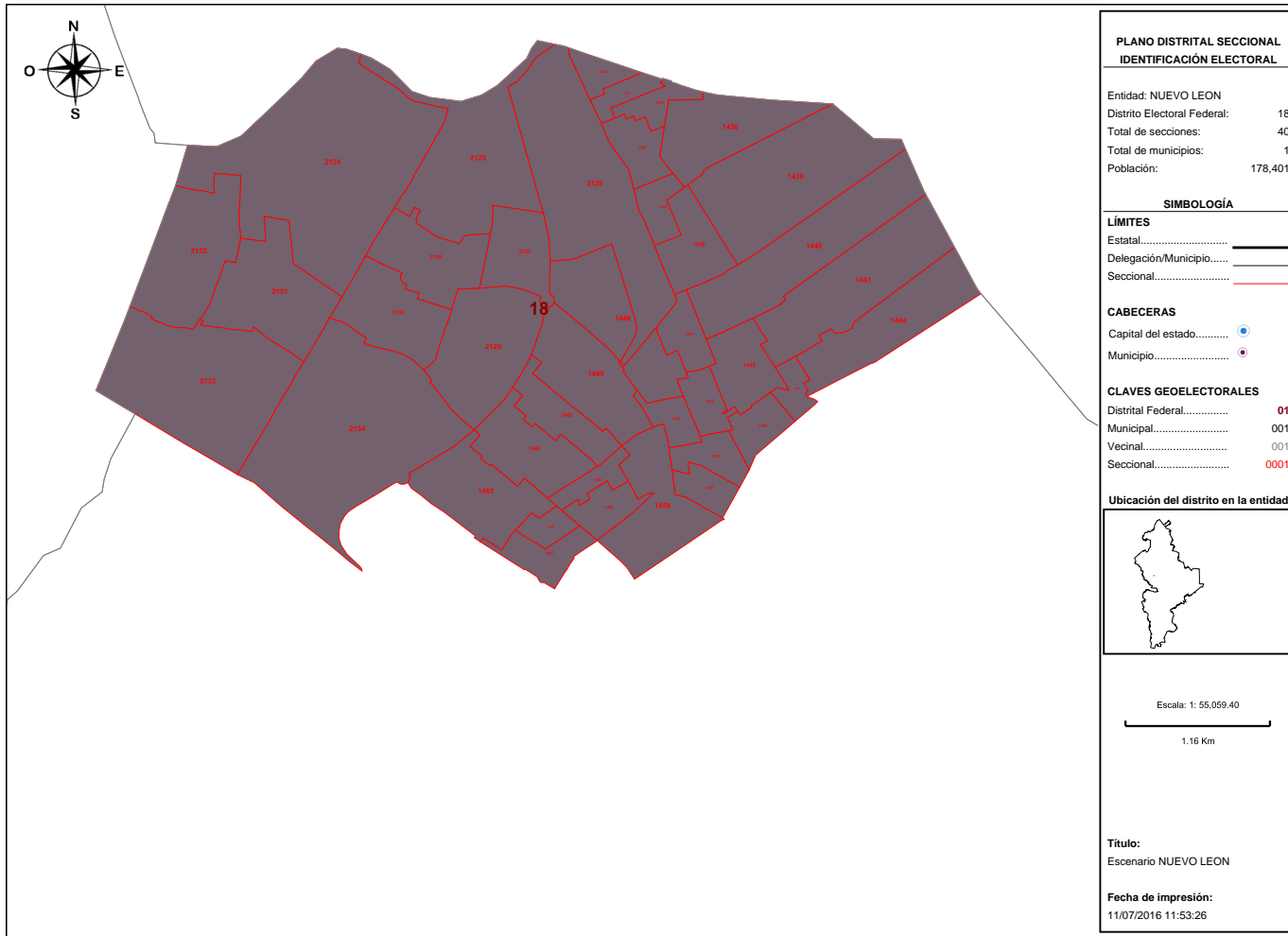
**Título:**  
 Escenario NUEVO LEÓN

**Fecha de impresión:**  
 11/07/2016 11:53:26

**Detalles del Distrito.**

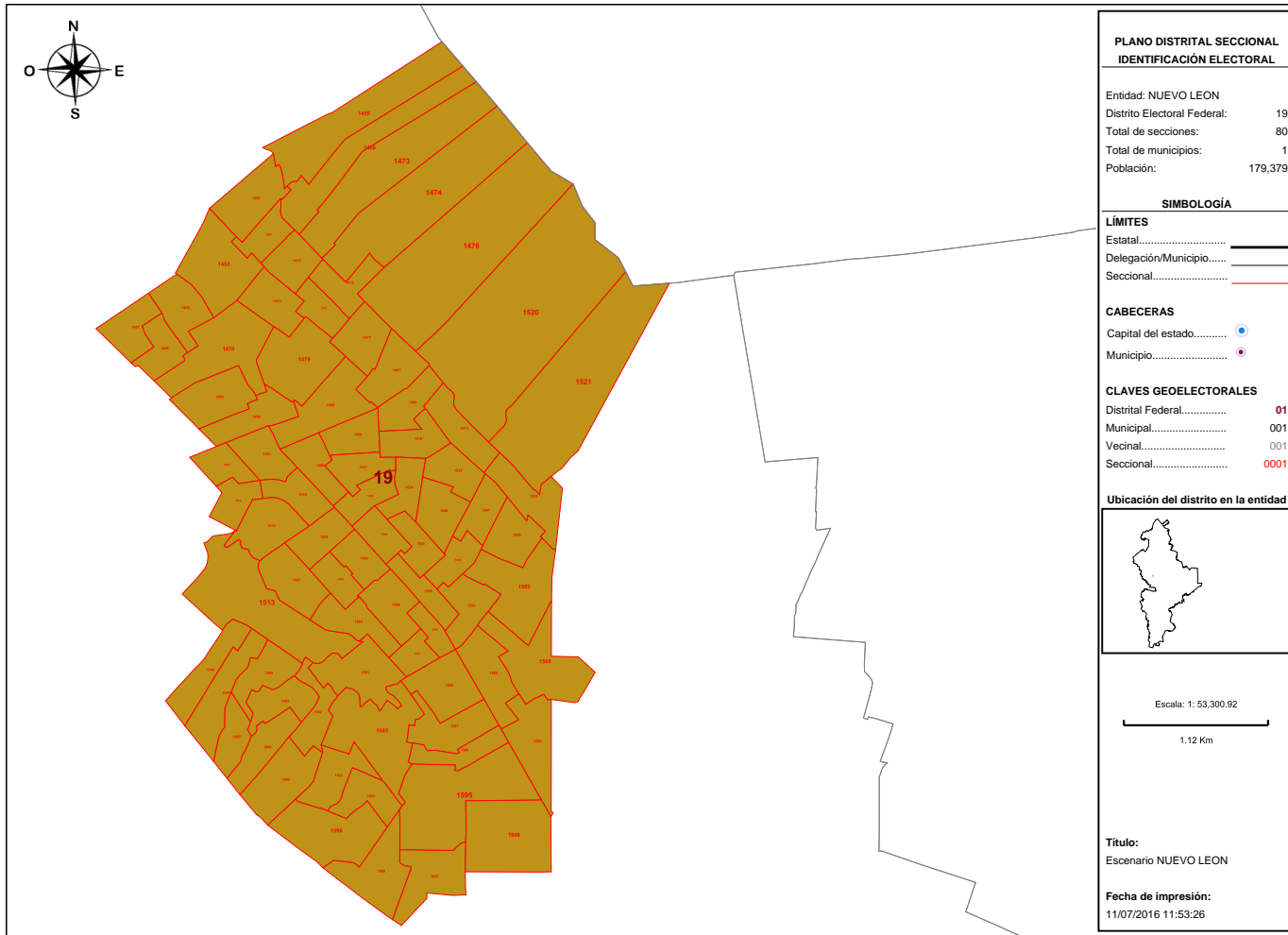
Distrito:	17.
Municipios:	19. SAN PEDRO GARZA GARCIA, 40. MONTERREY.
Secciones:	386, 387, 388, 389, 390, 391, 392, 393, 394, 395, 396, 397, 409, 410, 1375, 1376, 1378, 1380, 1381, 1382, 1383, 1384, 1385, 1386, 1387, 1388, 1389, 1390, 1391, 1392, 1393, 1394, 1395, 1396, 1397, 1398, 1399, 1400, 1401, 1402, 1403, 1404, 1405, 1406, 1407, 1408, 1409, 1410, 1411, 1412, 1413, 1414, 1415, 1416, 1417, 1418, 1419, 1420, 1421, 1422, 1423, 1424, 1425, 1426, 1427, 1428, 1429, 1430, 1431.
Población Total:	178,862
Desviación poblacional:	0.000019
Compacidad Geométrica:	0.279622
Costo Total:	0.279641





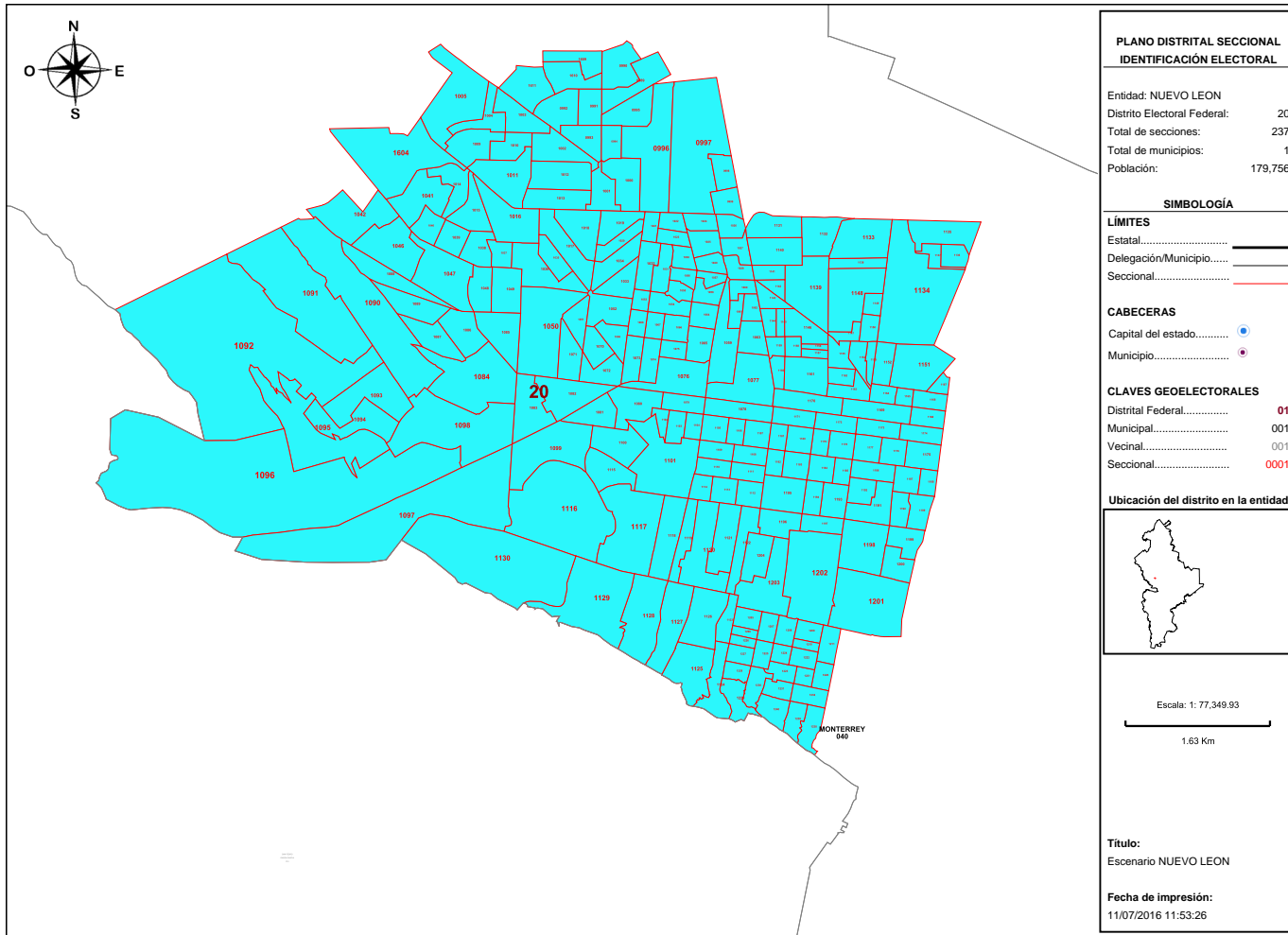
**Detalles del Distrito.**

<b>Distrito:</b>	18.
<b>Municipios:</b>	40. MONTERREY.
<b>Secciones:</b>	1432, 1433, 1434, 1435, 1436, 1437, 1438, 1439, 1440, 1441, 1442, 1443, 1444, 1445, 1446, 1447, 1448, 1449, 1450, 1451, 1452, 1458, 1459, 1460, 1461, 1462, 1463, 1464, 1465, 2124, 2125, 2126, 2127, 2128, 2129, 2130, 2131, 2132, 2133, 2134.
<b>Población Total:</b>	178,401
<b>Desviación poblacional:</b>	0.000464
<b>Compacidad Geométrica:</b>	0.058463
<b>Costo Total:</b>	0.058927



**Detalles del Distrito.**

Distrito:	19.
Municipios:	40. MONTERREY.
Secciones:	1453, 1454, 1455, 1456, 1457, 1467, 1468, 1469, 1470, 1471, 1472, 1473, 1474, 1475, 1476, 1477, 1478, 1479, 1480, 1495, 1496, 1497, 1498, 1499, 1500, 1501, 1502, 1513, 1514, 1515, 1516, 1517, 1518, 1519, 1520, 1521, 1522, 1523, 1524, 1525, 1526, 1527, 1540, 1541, 1542, 1543, 1544, 1545, 1546, 1547, 1548, 1553, 1554, 1555, 1556, 1557, 1558, 1559, 1560, 1561, 1562, 1563, 1564, 1565, 1566, 1582, 1583, 1584, 1585, 1586, 1587, 1588, 1589, 1593, 1594, 1595, 1596, 1606, 1607, 1608.
Población Total:	179,379
Desviación poblacional:	0.000222
Compacidad Geométrica:	0.102836
Costo Total:	0.103058

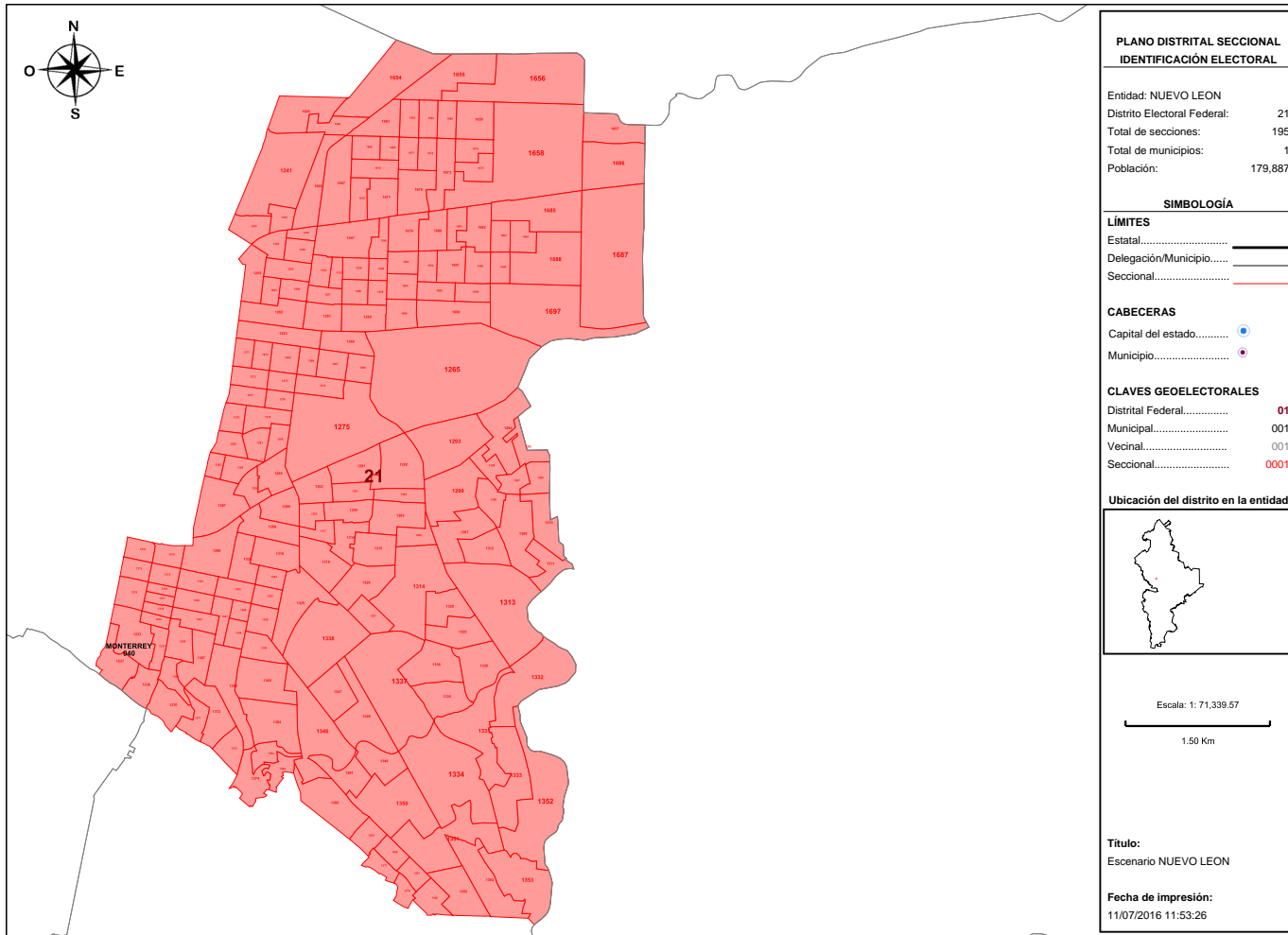




**SISTEMA DE DISTRITACIÓN**  
**RESULTADOS DE LA DISTRITACIÓN LOCAL PARA LA ENTIDAD DE NUEVO LEON**

**Detalles del Distrito.**

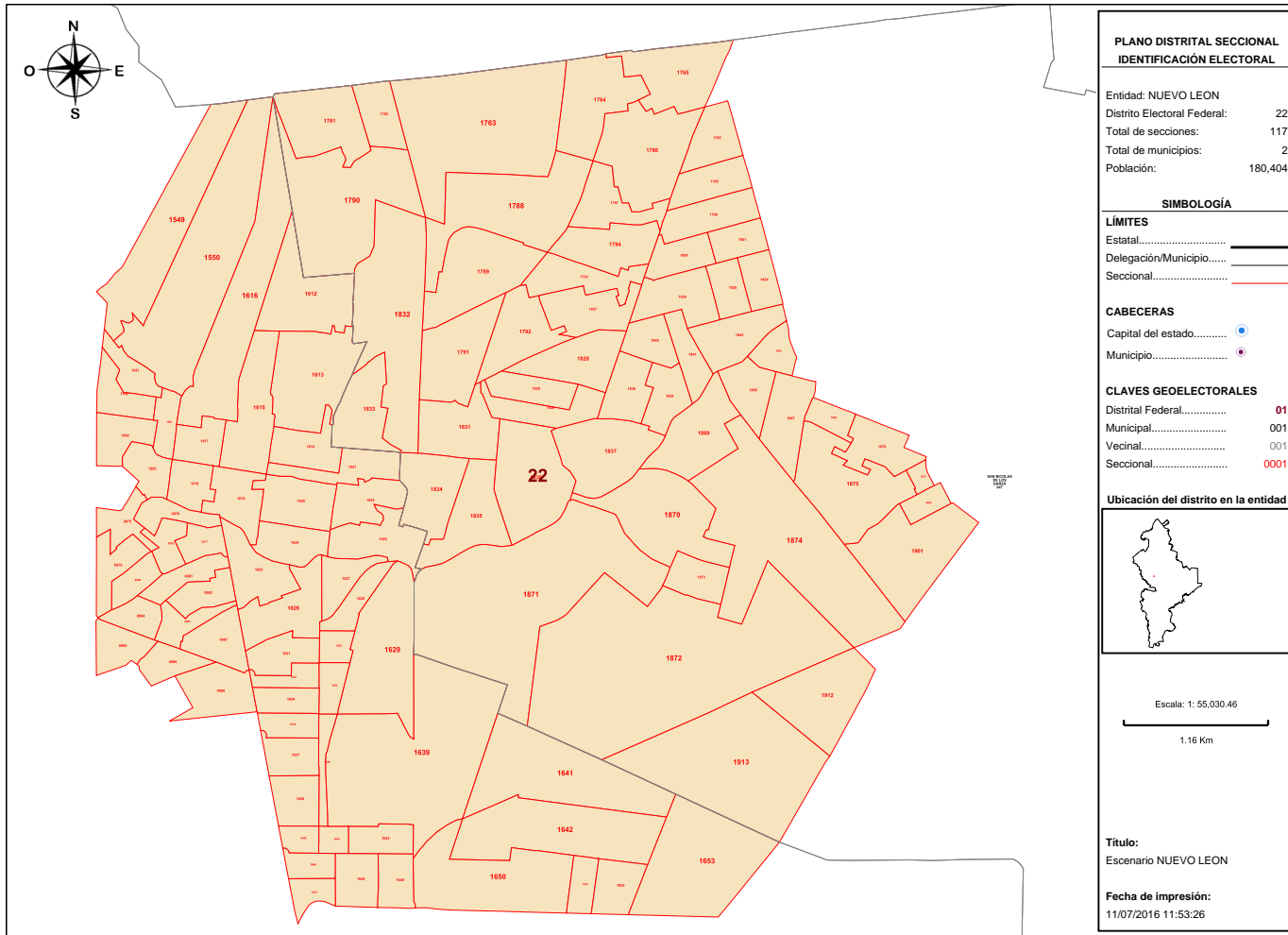
<b>Distrito:</b>	20.
<b>Municipios:</b>	40. MONTERREY.
<b>Secciones:</b>	989, 990, 991, 992, 993, 994, 995, 996, 997, 998, 999, 1000, 1001, 1002, 1003, 1004, 1005, 1009, 1010, 1011, 1012, 1013, 1014, 1015, 1016, 1017, 1018, 1019, 1020, 1021, 1022, 1023, 1024, 1025, 1026, 1027, 1028, 1029, 1030, 1031, 1032, 1033, 1034, 1035, 1036, 1037, 1038, 1039, 1040, 1041, 1042, 1046, 1047, 1048, 1049, 1050, 1051, 1052, 1053, 1054, 1055, 1056, 1057, 1058, 1059, 1060, 1061, 1062, 1063, 1064, 1065, 1066, 1067, 1068, 1069, 1070, 1071, 1072, 1073, 1074, 1075, 1076, 1077, 1078, 1079, 1080, 1081, 1082, 1083, 1084, 1085, 1086, 1087, 1088, 1089, 1090, 1091, 1092, 1093, 1094, 1095, 1096, 1097, 1098, 1099, 1100, 1101, 1102, 1103, 1104, 1105, 1106, 1107, 1108, 1109, 1110, 1111, 1112, 1113, 1114, 1115, 1116, 1117, 1118, 1119, 1120, 1121, 1122, 1123, 1124, 1125, 1126, 1127, 1128, 1129, 1130, 1131, 1132, 1133, 1134, 1135, 1136, 1137, 1138, 1139, 1140, 1141, 1142, 1143, 1144, 1145, 1146, 1147, 1148, 1149, 1150, 1151, 1152, 1153, 1154, 1155, 1156, 1157, 1158, 1159, 1160, 1161, 1162, 1163, 1164, 1165, 1166, 1167, 1168, 1169, 1170, 1171, 1172, 1173, 1174, 1175, 1176, 1177, 1178, 1179, 1180, 1181, 1182, 1183, 1184, 1185, 1186, 1187, 1188, 1189, 1190, 1191, 1192, 1193, 1194, 1195, 1196, 1197, 1198, 1199, 1200, 1201, 1202, 1203, 1204, 1205, 1206, 1207, 1208, 1209, 1210, 1211, 1220, 1221, 1222, 1223, 1224, 1225, 1226, 1227, 1228, 1229, 1230, 1231, 1232, 1238, 1239, 1240, 1604, 1609, 1610, 1611.
<b>Población Total:</b>	179,756
<b>Desviación poblacional:</b>	0.000837
<b>Compacidad Geométrica:</b>	0.177479
<b>Costo Total:</b>	0.178317



**Detalles del Distrito.**

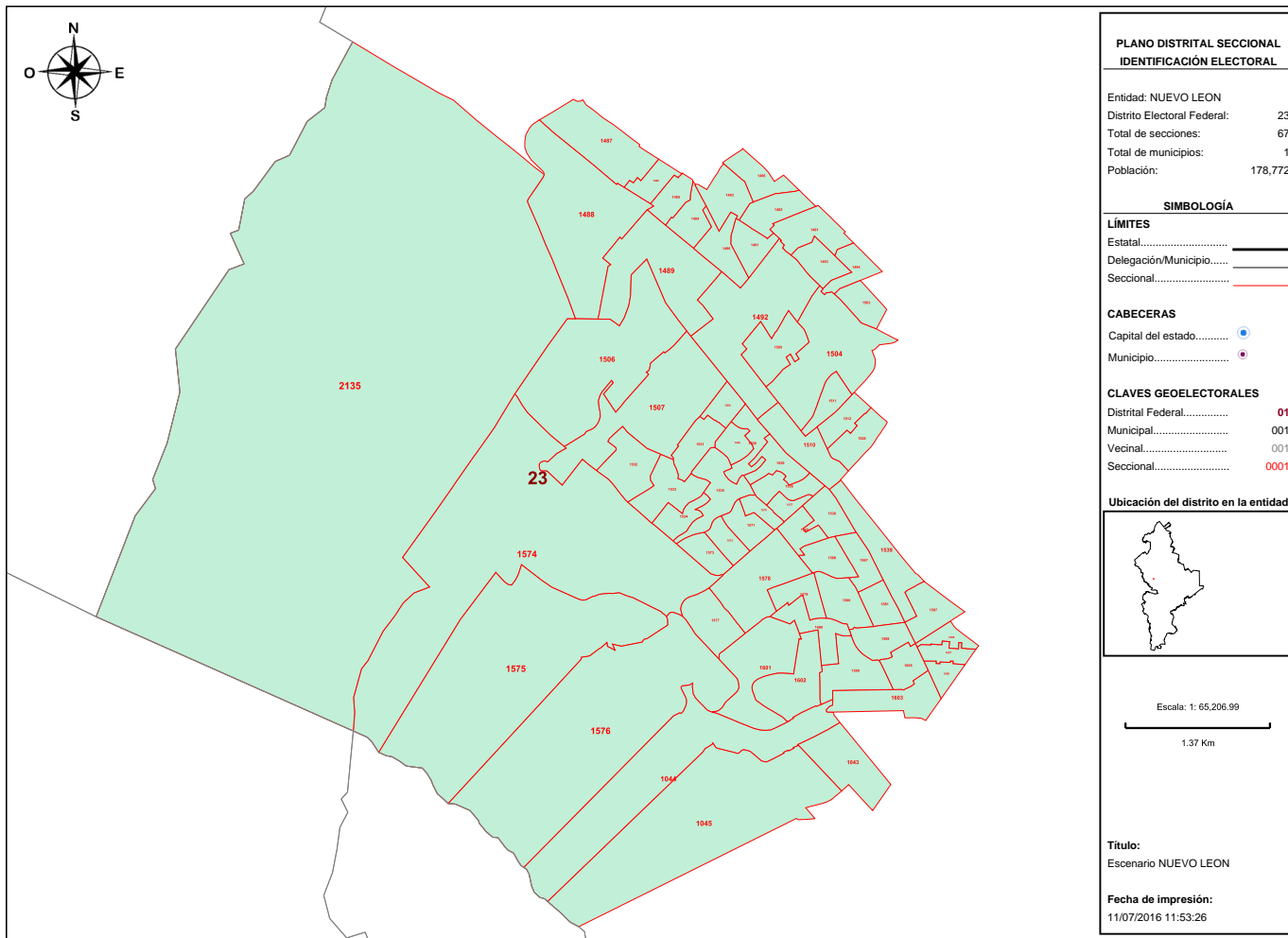
Distrito:	21.
Municipios:	40. MONTERREY.
Secciones:	1212, 1213, 1214, 1215, 1216, 1217, 1218, 1219, 1233, 1234, 1235, 1236, 1237, 1241, 1242, 1243, 1244, 1245, 1246, 1247, 1248, 1249, 1250, 1251, 1252, 1253, 1254, 1255, 1256, 1257, 1258, 1259, 1260, 1261, 1262, 1263, 1264, 1265, 1266, 1267, 1268, 1269, 1270, 1271, 1272, 1273, 1274, 1275, 1276, 1277, 1278, 1279, 1280, 1281, 1282, 1283, 1284, 1285, 1286, 1287, 1288, 1289, 1290, 1291, 1292, 1293, 1294, 1295, 1296, 1297, 1298, 1299, 1300, 1301, 1302, 1303, 1304, 1305, 1306, 1307, 1308, 1309, 1310, 1311, 1312, 1313, 1314, 1315, 1316, 1317, 1318, 1319, 1320, 1321, 1322, 1323, 1324, 1325, 1326, 1327, 1328, 1329, 1330, 1331, 1332, 1333, 1334, 1335, 1336, 1337, 1338, 1339, 1340, 1341, 1342, 1343, 1344, 1345, 1346, 1347, 1348, 1349, 1350, 1351, 1352, 1353, 1354, 1355, 1356, 1357, 1358, 1359, 1360, 1361, 1362, 1363, 1364, 1365, 1366, 1367, 1368, 1369, 1370, 1371, 1372, 1373, 1374, 1377, 1379, 1654, 1655, 1656, 1657, 1658, 1659, 1660, 1661, 1662, 1663, 1664, 1665, 1666, 1667, 1668, 1669, 1670, 1671, 1672, 1673, 1674, 1675, 1676, 1677, 1678, 1679, 1680, 1681, 1682, 1683, 1684, 1685, 1686, 1687, 1688, 1689, 1690, 1691, 1692, 1693, 1694, 1695, 1696, 1697, 1698, 1699.
Población Total:	179,887
Desviación poblacional:	0.001144
Compacidad Geométrica:	0.168898
Costo Total:	0.170041





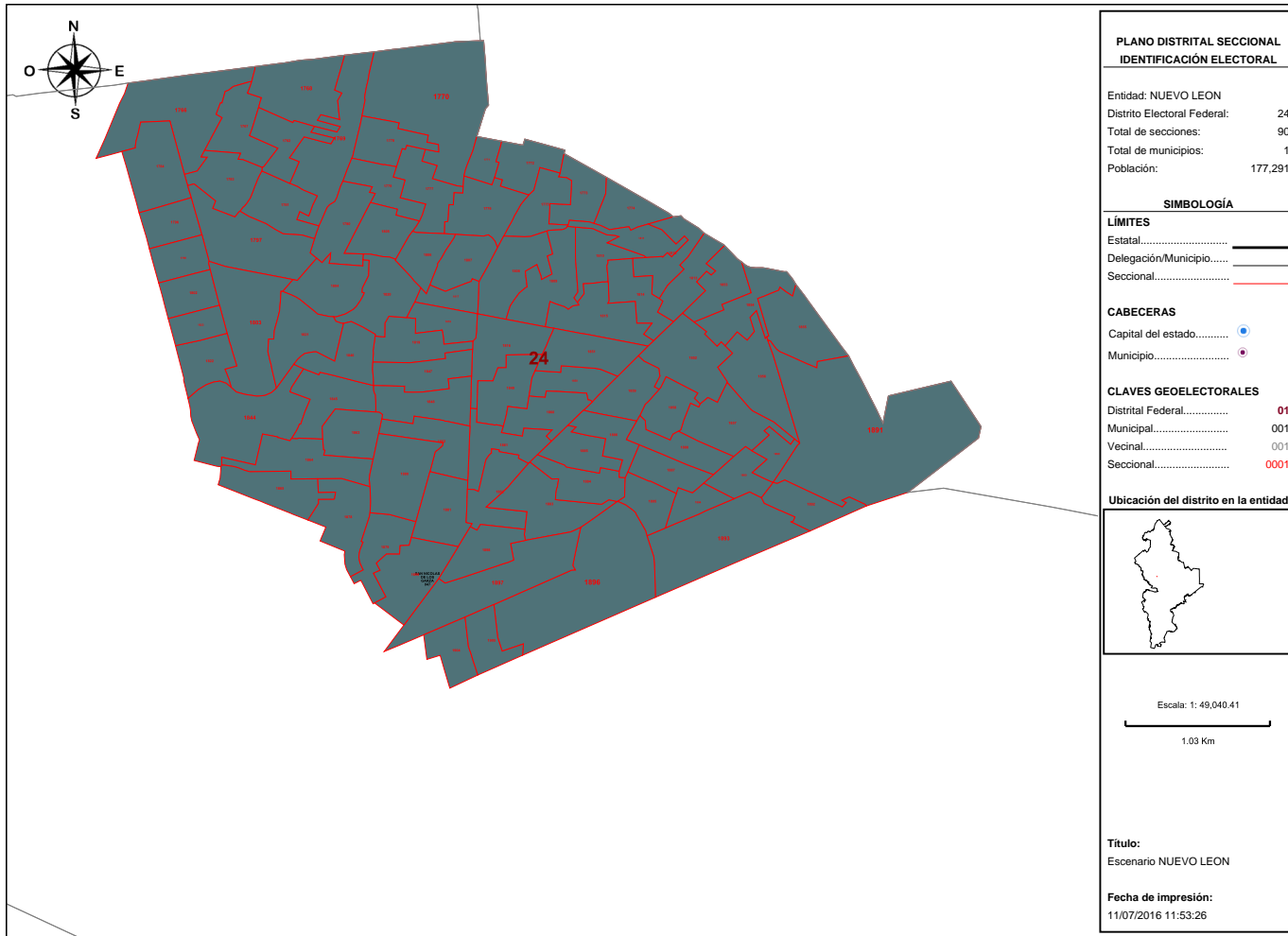
**Detalles del Distrito.**

Distrito:	22.
Municipios:	40. MONTERREY, 47. SAN NICOLAS DE LOS GARZA.
Secciones:	975, 976, 977, 978, 979, 980, 981, 982, 983, 984, 985, 986, 987, 988, 1549, 1550, 1551, 1552, 1590, 1591, 1592, 1612, 1613, 1614, 1615, 1616, 1617, 1618, 1619, 1620, 1621, 1622, 1623, 1624, 1625, 1626, 1627, 1628, 1629, 1630, 1631, 1632, 1633, 1634, 1635, 1636, 1637, 1638, 1639, 1641, 1642, 1643, 1644, 1645, 1646, 1647, 1648, 1649, 1650, 1651, 1652, 1653, 1761, 1762, 1763, 1764, 1765, 1785, 1786, 1787, 1788, 1789, 1790, 1791, 1792, 1793, 1794, 1795, 1799, 1800, 1801, 1824, 1825, 1826, 1827, 1828, 1829, 1830, 1831, 1832, 1833, 1834, 1835, 1836, 1837, 1838, 1839, 1840, 1841, 1842, 1843, 1866, 1867, 1868, 1869, 1870, 1871, 1872, 1873, 1874, 1875, 1876, 1877, 1900, 1901, 1912, 1913.
Población Total:	180,404
Desviación poblacional:	0.002817
Compacidad Geométrica:	0.048111
Costo Total:	0.050928



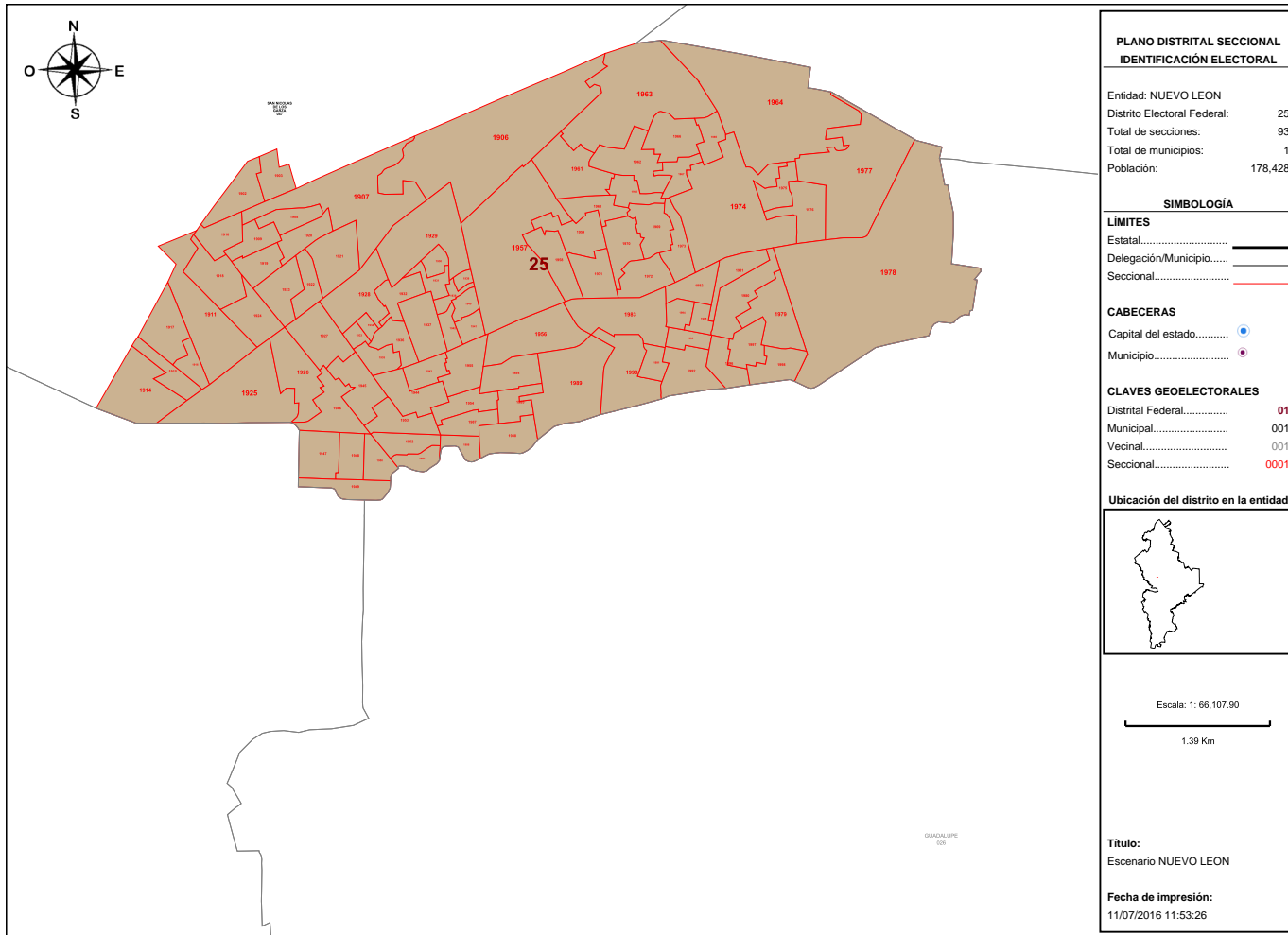
**Detalles del Distrito.**

Distrito:	23.
Municipios:	40. MONTERREY.
Secciones:	1006, 1007, 1008, 1043, 1044, 1045, 1466, 1481, 1482, 1483, 1484, 1485, 1486, 1487, 1488, 1489, 1490, 1491, 1492, 1493, 1494, 1503, 1504, 1505, 1506, 1507, 1508, 1509, 1510, 1511, 1512, 1528, 1529, 1530, 1531, 1532, 1533, 1534, 1535, 1536, 1537, 1538, 1539, 1567, 1568, 1569, 1570, 1571, 1572, 1573, 1574, 1575, 1576, 1577, 1578, 1579, 1580, 1581, 1597, 1598, 1599, 1600, 1601, 1602, 1603, 1605, 2135.
Población Total:	178,772
Desviación poblacional:	0.000060
Compacidad Geométrica:	0.092301
Costo Total:	0.092361



**Detalles del Distrito.**

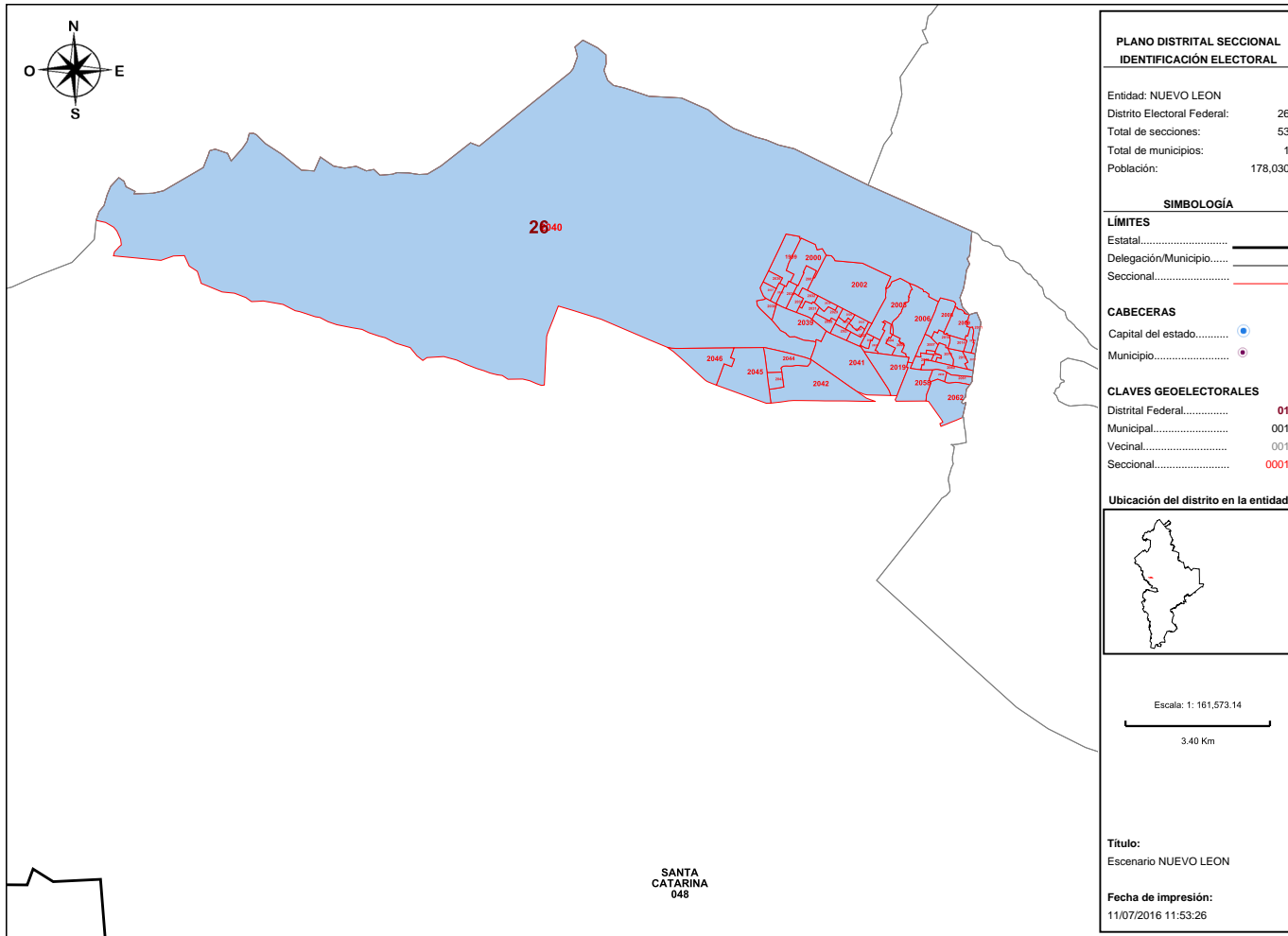
Distrito:	24.
Municipios:	47. SAN NICOLAS DE LOS GARZA.
Secciones:	1766, 1767, 1768, 1769, 1770, 1771, 1772, 1773, 1774, 1775, 1776, 1777, 1778, 1779, 1780, 1781, 1782, 1783, 1784, 1796, 1797, 1798, 1802, 1803, 1804, 1805, 1806, 1807, 1808, 1809, 1810, 1811, 1812, 1813, 1814, 1815, 1816, 1817, 1818, 1819, 1820, 1821, 1822, 1823, 1844, 1845, 1846, 1847, 1848, 1849, 1850, 1851, 1852, 1853, 1854, 1855, 1856, 1857, 1858, 1859, 1860, 1861, 1862, 1863, 1864, 1865, 1878, 1879, 1880, 1881, 1882, 1883, 1884, 1885, 1886, 1887, 1888, 1889, 1890, 1891, 1892, 1893, 1894, 1895, 1896, 1897, 1898, 1899, 1904, 1905.
Población Total:	177,291
Desviación poblacional:	0.003954
Compacidad Geométrica:	0.087461
Costo Total:	0.091415



**Detalles del Distrito.**

Distrito:	25.
Municipios:	47. SAN NICOLAS DE LOS GARZA.
Secciones:	1902, 1903, 1906, 1907, 1908, 1909, 1910, 1911, 1914, 1915, 1916, 1917, 1918, 1919, 1920, 1921, 1922, 1923, 1924, 1925, 1926, 1927, 1928, 1929, 1930, 1931, 1932, 1933, 1934, 1935, 1936, 1937, 1938, 1939, 1940, 1941, 1942, 1943, 1944, 1945, 1946, 1947, 1948, 1949, 1950, 1951, 1952, 1953, 1954, 1955, 1956, 1957, 1958, 1959, 1960, 1961, 1962, 1963, 1964, 1965, 1966, 1967, 1968, 1969, 1970, 1971, 1972, 1973, 1974, 1975, 1976, 1977, 1978, 1979, 1980, 1981, 1982, 1983, 1984, 1985, 1986, 1987, 1988, 1989, 1990, 1991, 1992, 1993, 1994, 1995, 1996, 1997, 1998.
Población Total:	178,428
Desviación poblacional:	0.000421
Compacidad Geométrica:	0.096712
Costo Total:	0.097133





**Detalles del Distrito.**

Distrito:	26.
Municipios:	48. SANTA CATARINA.
Secciones:	1999, 2000, 2001, 2002, 2003, 2004, 2005, 2006, 2007, 2008, 2009, 2010, 2011, 2012, 2013, 2014, 2015, 2016, 2017, 2018, 2019, 2020, 2021, 2022, 2023, 2024, 2025, 2026, 2027, 2028, 2029, 2030, 2031, 2032, 2033, 2034, 2035, 2036, 2037, 2038, 2039, 2040, 2041, 2042, 2043, 2044, 2045, 2046, 2058, 2059, 2060, 2061, 2062.
Población Total:	178,030
Desviación poblacional:	0.001250
Compacidad Geométrica:	0.232341
Costo Total:	0.233591

## ANEXO 2



**PARTIDO DE LA REVOLUCIÓN DEMOCRÁTICA  
COMISIÓN NACIONAL DE VIGILANCIA  
REGISTRO FEDERAL DE ELECTORES**

# URGENTE

México, D.F., a 11 de julio de 2015  
Oficio No. CNVPRD/173/2015

**ING. RENÉ MIRANDA JAIMES  
DIRECTOR EJECUTIVO DEL  
REGISTRO FEDERAL DE ELECTORES  
PRESENTE**

Por medio de la presente, me permito entregar nuestras observaciones al 2º escenario del estado de Nuevo León, en un archivo .json, con los siguientes valores:

Población: 2.156456

Compacidad: 5.303597

Costo total de **7.460053**

Sin otro particular, hago propicia la ocasión para enviarle un cordial saludo.



**¡Democracia ya, Patria para todos!  
ATENTAMENTE**

**Eduardo Hugo Ramírez Salazar  
REPRESENTANTE TITULAR**

*Revis: 1 disco  
ad*

# ANEXO 3

**Hector Jaime de la Rosa**

---

**De:** ALVAREZ ROSALES ERNESTO <ernesto.alvarez@ine.mx>  
**Enviado el:** lunes, 11 de julio de 2016 08:10 p. m.  
**Para:** hector.jaime@ine.mx  
**Asunto:** RV: PROPUESTA DEFINITIVA PARA EL SEGUNDO ESCENARIO

**De:** jose luis garcia duque [mailto:popoareg@hotmail.com]  
**Enviado el:** lunes, 11 de julio de 2016 03:43 p. m.  
**Para:** astrid.cazares@ine.mx; juliobonales@gmail.com; ALVAREZ ROSALES ERNESTO;  
laurafernandez.pes@gmail.com; alfonsoarredondo.pes@gmail.com  
**Asunto:** RV: PROPUESTA DEFINITIVA PARA EL SEGUNDO ESCENARIO

**De:** jose luis garcia duque <popoareg@hotmail.com>  
**Enviado:** lunes, 11 de julio de 2016 03:07 p. m.  
**Para:** ernesto.alvarez@ine.mx; Hector Jaime de la Rosa  
**Asunto:** PROPUESTA PARA EL SEGUNDO ESCENARIO

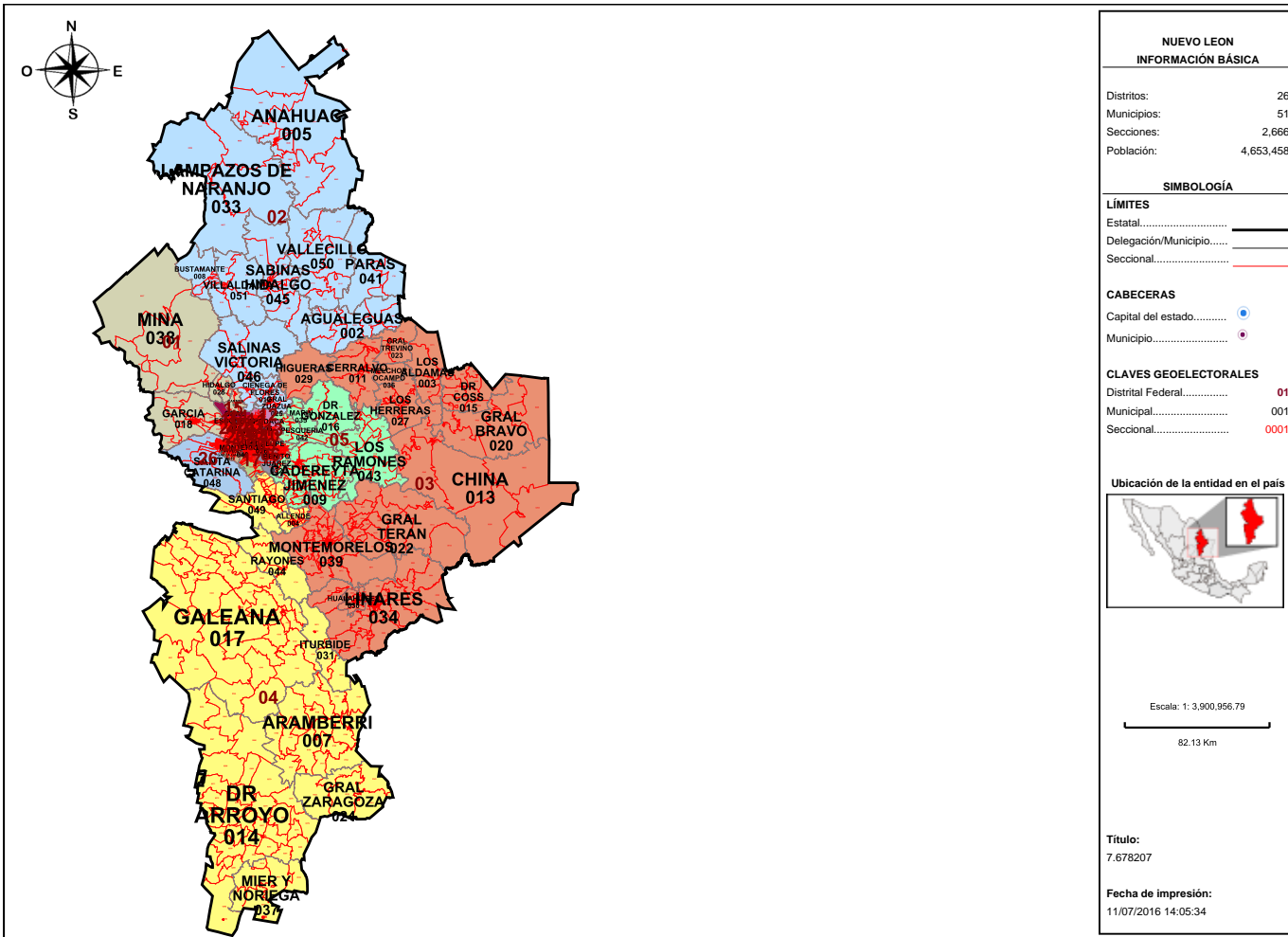
LIC. ERNESTO ALVAREZ ROSALES  
VOCAL DEL REGISTRO FEDERAL DE ELECTORES Y  
PRESIDENTE DE LA COMISION LOCAL DE VIGILANCIA  
EN NUEVO LEON.

P R E S E N T E.

POR ESTE MEDIO ME PERMITO REMITIR UN DISCO COMPACTO CONTENIENDO EN EL MEDIO DIGITAL, LOS ARCHIVOS pdf, .json y csv, LLA PROPUESTA DEL PARTIDO ENCUENTRO SOCIAL ANTE LA COMISION LOCAL DE VIGILANCIA Y EN EL CUAL ESTE ESCENARIO QUE SE PROPONE, SE BAJA LA FUNCION DEL COSTO PONDERADO DE 8.315427 a 7.678207, ASI COMO DEL COMPONENTE POBLACIONAL QUE ES DE 2.860743 a 2.196730 DE LOS 26 DISTRITOS ELECTORALES EN LA ENTIDAD DE NUEVO LEON, SIN MAS QUE AGREGAR QUEDO DE USTEDES PARA CUALQUIER DUDA O ACLARACION.

LIC. JOSE LUIS GARCIA DUQUE

REPRESENTANTE PROPIETARIO DEL PARTIDO  
ENCUENTRO SOCIAL ANTE LA JUNTA LOCAL DE  
VIGILANCIA EN NUEVO LEON.



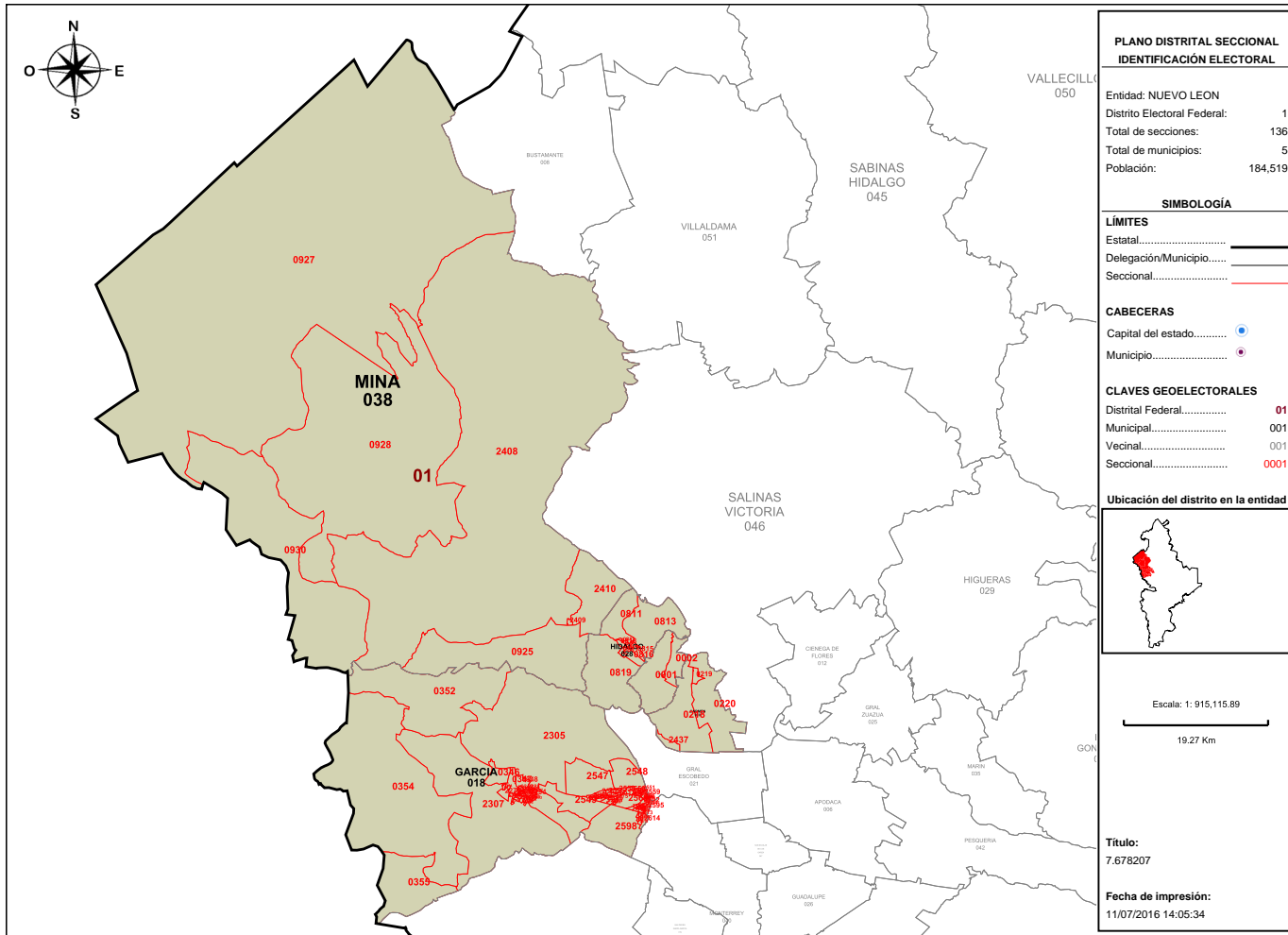
Información detallada por distritos.

No.	% D Media	Población	+/- Población	Poblacional	Compacidad	Tiempo Prom
1	3.10%	184,519	5,540	0.042580	0.281896	00:28
2	4.11%	186,334	7,355	0.075052	0.531203	01:28
3	7.52%	192,441	13,462	0.251433	0.535091	01:26
4	3.37%	185,014	6,035	0.050529	0.599537	02:21
5	4.80%	187,569	8,590	0.102373	0.415883	00:31
6	4.14%	186,382	7,403	0.076034	0.098797	00:00
7	-6.16%	167,952	-11,027	0.168709	0.090162	00:00
8	-5.34%	169,413	-9,566	0.126966	0.138209	00:00
9	-5.42%	169,270	-9,709	0.130790	0.135311	00:00
10	-4.34%	171,206	-7,773	0.083831	0.253103	00:00
11	-1.50%	176,286	-2,693	0.010063	0.020568	00:00
12	-2.08%	175,259	-3,720	0.019201	0.286310	00:00
13	-2.20%	175,048	-3,931	0.021441	0.219911	00:00
14	1.10%	180,953	1,974	0.005406	0.080774	00:00
15	-1.07%	177,061	-1,918	0.005105	0.333116	00:00
16	-2.68%	174,177	-4,802	0.031995	0.062573	00:00
17	-2.03%	175,349	-3,630	0.018284	0.278663	00:00
18	-2.64%	174,262	-4,717	0.030873	0.110247	00:00
19	-2.99%	173,620	-5,359	0.039848	0.054275	00:17
20	-3.54%	172,645	-6,334	0.055666	0.152984	00:00
21	-2.69%	174,157	-4,822	0.032262	0.081056	00:00
22	-1.22%	176,787	-2,192	0.006667	0.104563	00:00
23	-0.94%	177,291	-1,688	0.003954	0.087461	00:00
24	-0.31%	178,428	-551	0.000421	0.096712	00:00
25	9.96%	196,797	17,818	0.440477	0.158094	00:11
26	9.08%	195,238	16,259	0.366768	0.274979	00:00

Componentes:

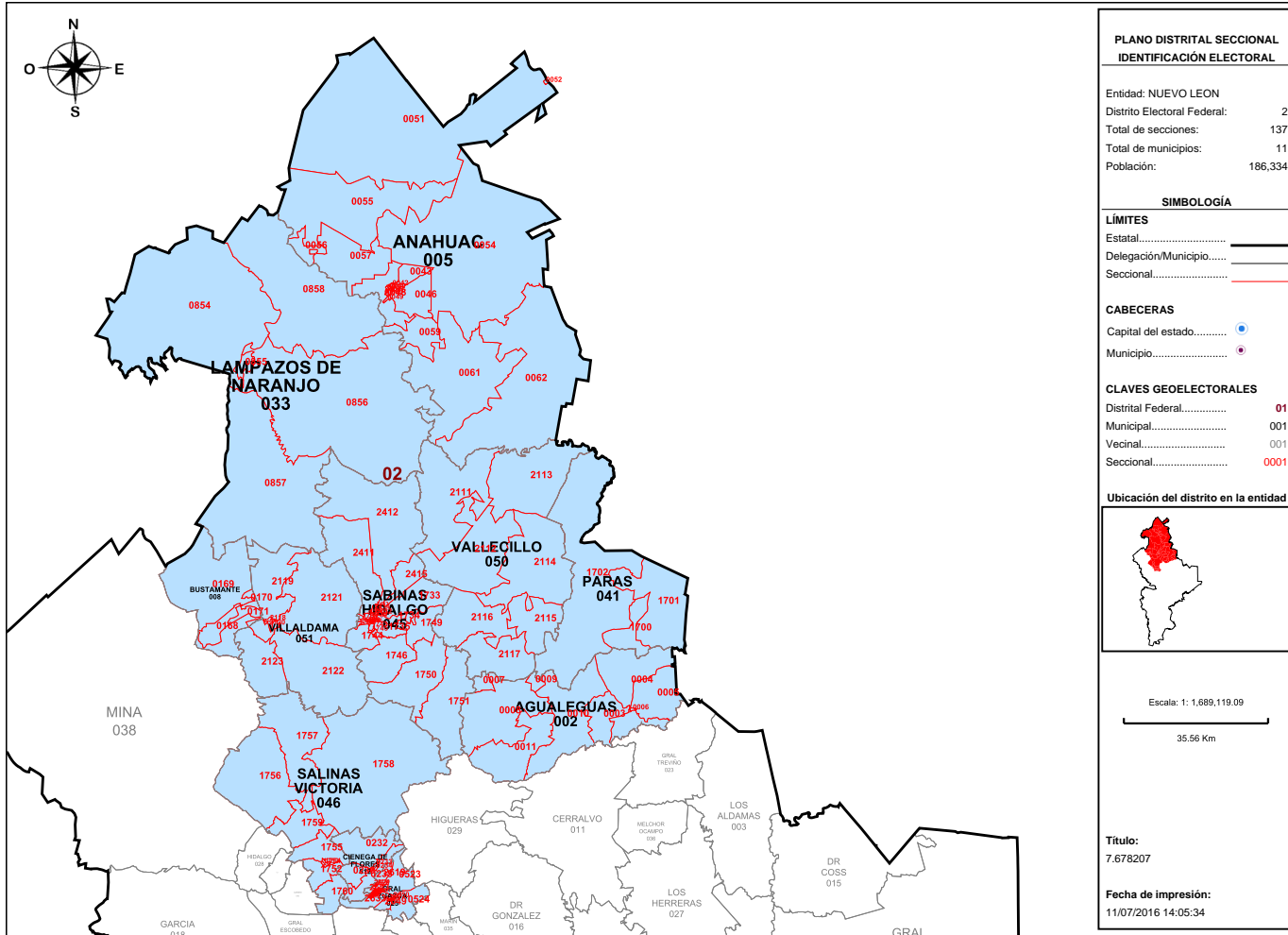
Componente	Ponderación	Valor
Poblacional	1.0	2.196730
Compacidad	0.5	5.481477
Total		7.678207





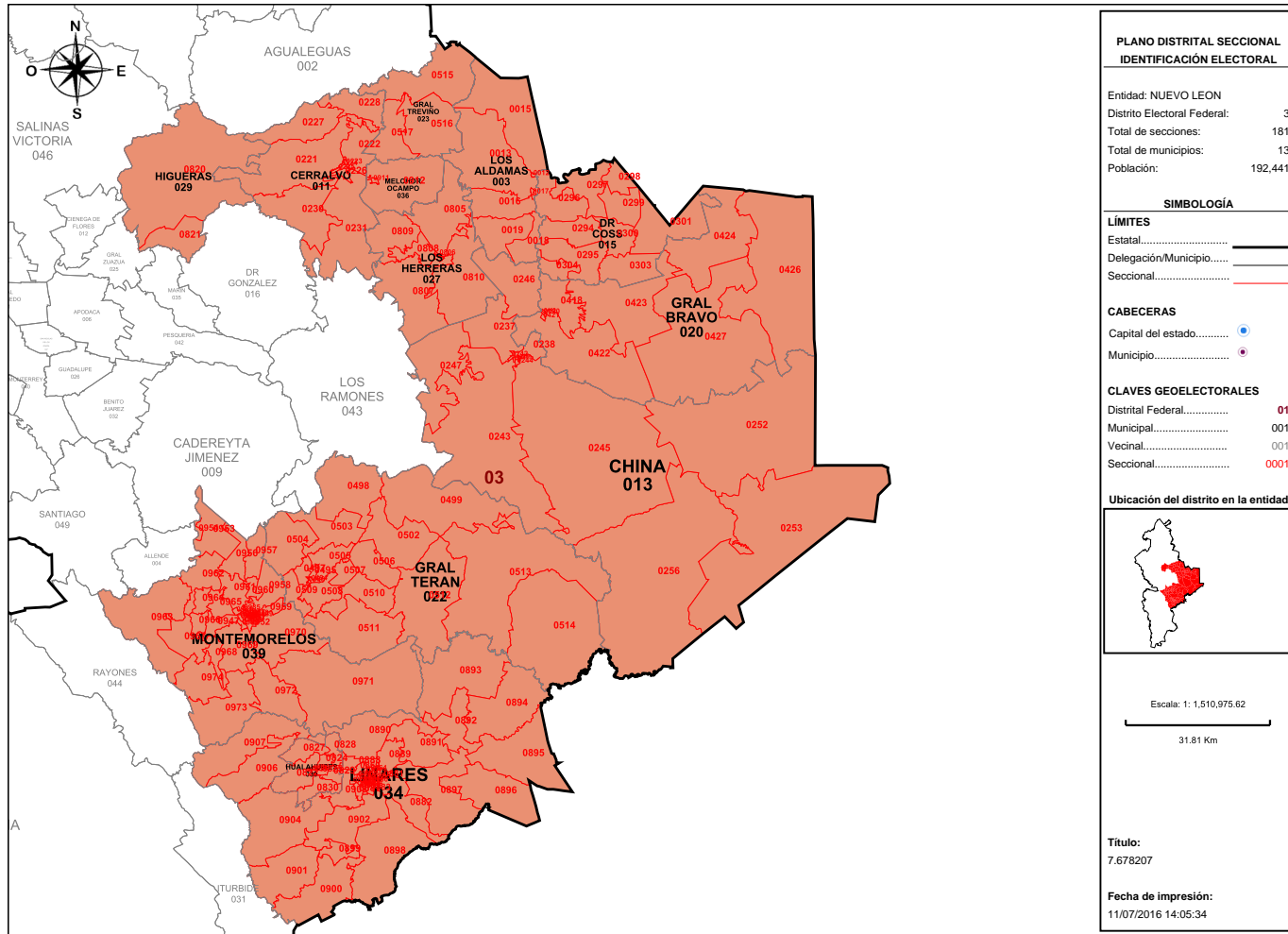
**Detalles del Distrito.**

Distrito:	01.
Municipios:	1. ABASOLO, 10. CARMEN, 18. GARCIA, 28. HIDALGO, 38. MINA.
Secciones:	1, 2, 218, 219, 220, 346, 347, 348, 349, 350, 352, 354, 355, 811, 812, 813, 814, 815, 816, 817, 818, 819, 925, 927, 928, 930, 2274, 2275, 2276, 2277, 2278, 2279, 2280, 2281, 2282, 2283, 2284, 2285, 2286, 2287, 2288, 2289, 2290, 2291, 2292, 2293, 2294, 2295, 2296, 2297, 2298, 2299, 2300, 2301, 2302, 2303, 2304, 2305, 2306, 2307, 2408, 2409, 2410, 2437, 2547, 2548, 2549, 2550, 2551, 2552, 2553, 2554, 2555, 2556, 2557, 2558, 2559, 2560, 2561, 2562, 2563, 2564, 2565, 2566, 2567, 2568, 2569, 2570, 2571, 2572, 2573, 2574, 2575, 2576, 2577, 2578, 2579, 2580, 2581, 2582, 2583, 2584, 2585, 2586, 2587, 2588, 2589, 2590, 2591, 2592, 2593, 2594, 2595, 2596, 2597, 2598, 2599, 2600, 2601, 2602, 2603, 2604, 2605, 2606, 2607, 2608, 2609, 2610, 2611, 2612, 2613, 2614, 2615, 2616, 2617, 2618.
Población Total:	184,519
Desviación poblacional:	0.042580
Compacidad Geométrica:	0.281896
Costo Total:	0.324476



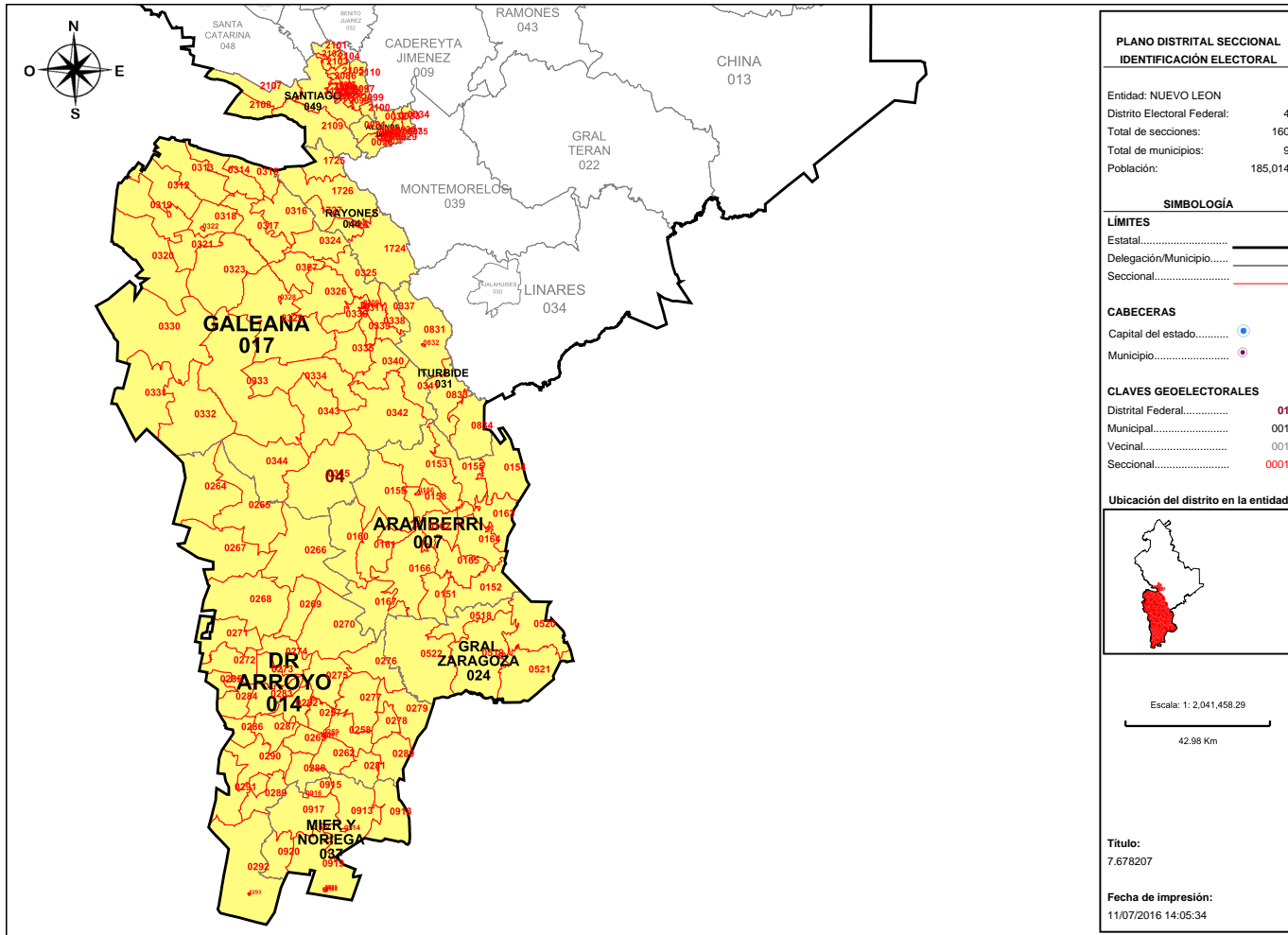
**Detalles del Distrito.**

Distrito:	02.
Municipios:	12. CIENEGA DE FLORES, 2. AGUALEGUAS, 25. GRAL ZUAZUA, 33. LAMPAZOS DE NARANJO, 41. PARAS, 45. SABINAS HIDALGO, 46. SALINAS VICTORIA, 5. ANAHUAC, 50. VALLECILLO, 51. VILLALDAMA, 8. BUSTAMANTE.
Secciones:	3, 4, 5, 6, 7, 8, 9, 10, 11, 39, 40, 41, 42, 43, 44, 45, 46, 47, 48, 49, 51, 52, 54, 55, 56, 57, 59, 61, 62, 168, 169, 170, 171, 232, 233, 234, 235, 236, 523, 524, 854, 855, 856, 857, 858, 1700, 1701, 1702, 1730, 1731, 1732, 1733, 1734, 1735, 1736, 1737, 1738, 1739, 1740, 1741, 1742, 1743, 1744, 1745, 1746, 1749, 1750, 1751, 1752, 1753, 1754, 1755, 1756, 1757, 1758, 1759, 1760, 2111, 2112, 2113, 2114, 2115, 2116, 2117, 2118, 2119, 2120, 2121, 2122, 2123, 2411, 2412, 2413, 2414, 2415, 2619, 2620, 2621, 2622, 2623, 2624, 2625, 2626, 2627, 2628, 2629, 2630, 2631, 2632, 2633, 2634, 2635, 2636, 2637, 2638, 2639, 2640, 2641, 2642, 2643, 2644, 2645, 2646, 2647, 2648, 2649, 2650, 2651, 2652, 2653, 2654, 2655, 2656, 2657, 2658, 2659, 2660.
Población Total:	186,334
Desviación poblacional:	0.075052
Compacidad Geométrica:	0.531203
Costo Total:	0.606254



**Detalles del Distrito.**

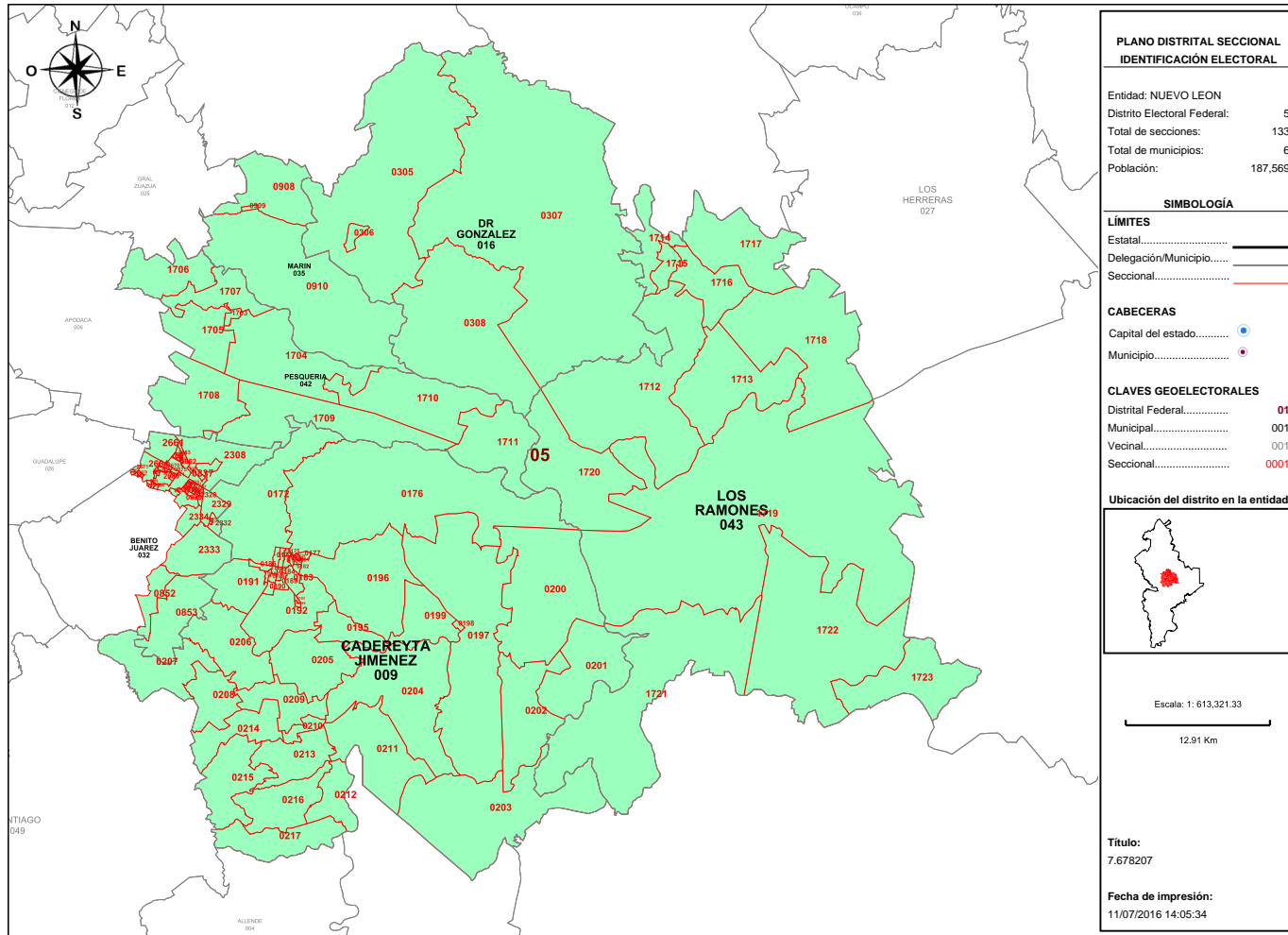
Distrito:	03.
Municipios:	11. CERRALVO, 13. CHINA, 15. DR COSS, 20. GRAL BRAVO, 22. GRAL TERAN, 23. GRAL TREVIÑO, 27. LOS HERRERAS, 29. HIGUERAS, 3. LOS ALDAMAS, 30. HUALAHUISES, 34. LINARES, 36. MELCHOR OCAMPO, 39. MONTEMORELOS.
Secciones:	12, 13, 15, 16, 17, 18, 19, 221, 222, 223, 224, 225, 226, 227, 228, 230, 231, 237, 238, 239, 240, 241, 242, 243, 244, 245, 246, 247, 252, 253, 256, 294, 295, 296, 297, 298, 299, 300, 301, 303, 304, 418, 419, 420, 421, 422, 423, 424, 426, 427, 494, 495, 496, 497, 498, 499, 502, 503, 504, 505, 506, 507, 508, 509, 510, 511, 512, 513, 514, 515, 516, 517, 805, 806, 807, 808, 809, 810, 820, 821, 822, 823, 824, 825, 826, 827, 828, 829, 830, 860, 861, 862, 863, 864, 865, 866, 867, 868, 869, 870, 871, 872, 873, 874, 875, 876, 877, 878, 879, 880, 881, 882, 883, 884, 885, 886, 887, 888, 889, 890, 891, 892, 893, 894, 895, 896, 897, 898, 899, 900, 901, 902, 903, 904, 906, 907, 911, 912, 931, 932, 933, 934, 935, 936, 937, 938, 939, 940, 941, 942, 943, 944, 945, 946, 947, 948, 949, 950, 951, 952, 953, 954, 956, 957, 958, 959, 960, 961, 962, 963, 964, 965, 966, 967, 968, 969, 970, 971, 972, 973, 974.
Población Total:	192,441
Desviación poblacional:	0.251433
Compacidad Geométrica:	0.535091
Costo Total:	0.786524



**Detalles del Distrito.**

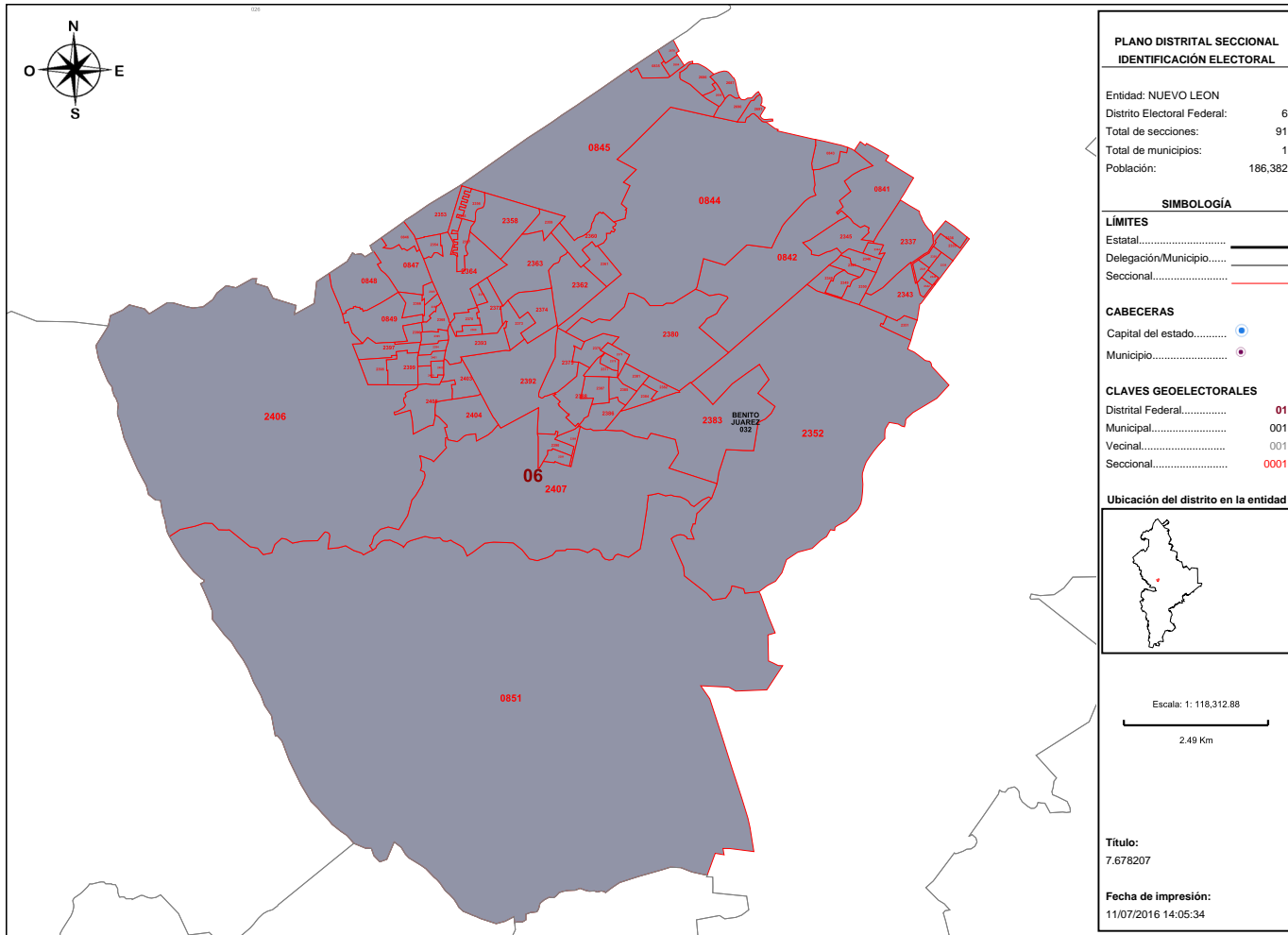
Distrito:	04.
Municipios:	14. DR ARROYO, 17. GALEANA, 24. GRAL ZARAGOZA, 31. ITURBIDE, 37. MIER Y NORIEGA, 4. ALLENDE, 44. RAYONES, 49. SANTIAGO, 7. ARAMBERRI.
Secciones:	20, 21, 22, 23, 24, 25, 26, 27, 28, 29, 30, 31, 32, 33, 34, 35, 36, 37, 38, 151, 152, 153, 154, 155, 156, 157, 158, 159, 160, 161, 162, 163, 164, 165, 166, 167, 257, 258, 259, 260, 261, 262, 263, 264, 265, 266, 267, 268, 269, 270, 271, 272, 273, 274, 275, 276, 277, 278, 279, 280, 281, 282, 283, 284, 285, 286, 287, 288, 289, 290, 291, 292, 293, 309, 310, 311, 312, 313, 314, 315, 316, 317, 318, 319, 320, 321, 322, 323, 324, 325, 326, 327, 328, 329, 330, 331, 332, 333, 334, 335, 336, 337, 338, 339, 340, 341, 342, 343, 344, 345, 518, 519, 520, 521, 522, 831, 832, 833, 834, 913, 914, 915, 916, 917, 918, 919, 920, 921, 922, 923, 1724, 1725, 1726, 1727, 1728, 2086, 2087, 2088, 2089, 2090, 2091, 2092, 2093, 2094, 2095, 2096, 2097, 2098, 2099, 2100, 2101, 2102, 2103, 2104, 2105, 2106, 2107, 2108, 2109, 2110.
Población Total:	185,014
Desviación poblacional:	0.050529
Compacidad Geométrica:	0.599537
Costo Total:	0.650067





**Detalles del Distrito.**

Distrito:	05.
Municipios:	16. DR GONZALEZ, 32. BENITO JUAREZ, 35. MARIN, 42. PESQUERIA, 43. LOS RAMONES, 9. CADEREYTA JIMENEZ.
Secciones:	172, 173, 174, 175, 176, 177, 178, 179, 180, 181, 182, 183, 184, 185, 186, 187, 188, 189, 190, 191, 192, 193, 194, 195, 196, 197, 198, 199, 200, 201, 202, 203, 204, 205, 206, 207, 208, 209, 210, 211, 212, 213, 214, 215, 216, 217, 305, 306, 307, 308, 837, 838, 839, 852, 853, 908, 909, 910, 1703, 1704, 1705, 1706, 1707, 1708, 1709, 1710, 1711, 1712, 1713, 1714, 1715, 1716, 1717, 1718, 1719, 1720, 1721, 1722, 1723, 2308, 2309, 2310, 2311, 2312, 2313, 2314, 2315, 2316, 2317, 2318, 2319, 2320, 2321, 2322, 2323, 2324, 2325, 2326, 2327, 2328, 2329, 2330, 2331, 2332, 2333, 2334, 2661, 2662, 2663, 2664, 2665, 2666, 2667, 2668, 2669, 2670, 2671, 2672, 2673, 2674, 2675, 2676, 2677, 2679, 2680, 2681, 2682, 2683, 2685, 2689, 2692, 2693, 2694.
Población Total:	187,569
Desviación poblacional:	0.102373
Compacidad Geométrica:	0.415883
Costo Total:	0.518255



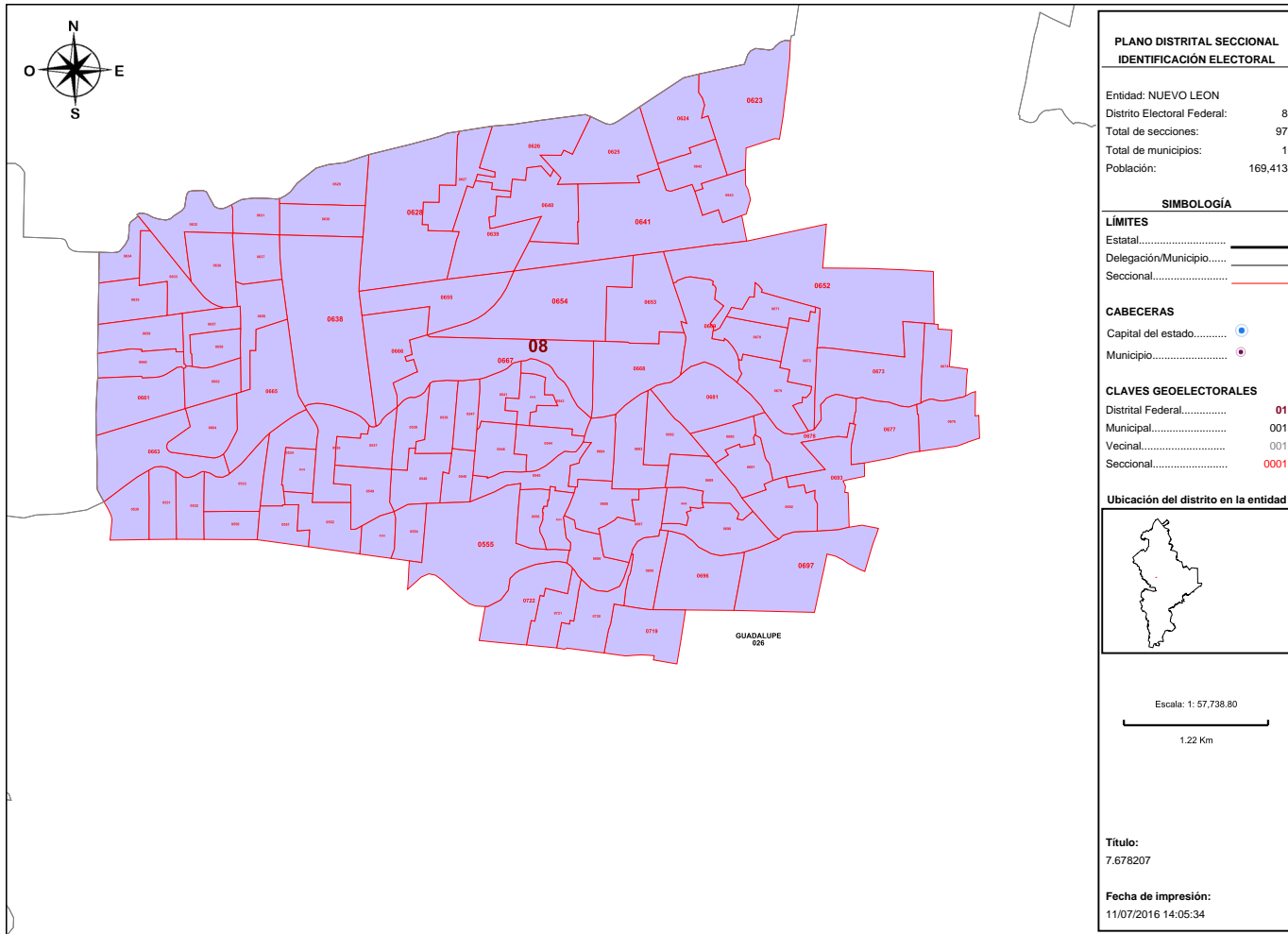
**Detalles del Distrito.**

<b>Distrito:</b>	06.
<b>Municipios:</b>	32. BENITO JUAREZ.
<b>Secciones:</b>	835, 841, 842, 843, 844, 845, 846, 847, 848, 849, 851, 2335, 2336, 2337, 2338, 2339, 2340, 2341, 2342, 2343, 2344, 2345, 2346, 2347, 2348, 2349, 2350, 2351, 2352, 2353, 2354, 2355, 2356, 2357, 2358, 2359, 2360, 2361, 2362, 2363, 2364, 2365, 2366, 2367, 2368, 2369, 2370, 2371, 2372, 2373, 2374, 2375, 2376, 2377, 2378, 2379, 2380, 2381, 2382, 2383, 2384, 2385, 2386, 2387, 2388, 2389, 2390, 2391, 2392, 2393, 2394, 2395, 2396, 2397, 2398, 2399, 2400, 2401, 2402, 2403, 2404, 2405, 2406, 2407, 2678, 2684, 2686, 2687, 2688, 2690, 2691.
<b>Población Total:</b>	186,382
<b>Desviación poblacional:</b>	0.076034
<b>Compacidad Geométrica:</b>	0.098797
<b>Costo Total:</b>	0.174831



**Detalles del Distrito.**

Distrito:	07.
Municipios:	26. GUADALUPE.
Secciones:	526, 527, 528, 529, 558, 559, 560, 561, 562, 563, 564, 565, 566, 567, 568, 569, 570, 571, 572, 573, 574, 575, 576, 577, 578, 579, 580, 581, 582, 583, 584, 585, 586, 587, 588, 589, 590, 591, 592, 593, 594, 595, 596, 597, 598, 599, 600, 601, 602, 603, 723, 724, 725, 726, 727, 728, 729, 730, 756, 757, 758, 759, 760, 761, 762, 763, 764, 765, 766, 767, 768, 769, 770, 771, 778, 779, 780, 781, 782, 783, 784, 785, 786, 787, 788, 789, 790, 791.
Población Total:	167,952
Desviación poblacional:	0.168709
Compacidad Geométrica:	0.090162
Costo Total:	0.258871



**PLANO DISTRITAL SECCIONAL**  
**IDENTIFICACIÓN ELECTORAL**

Entidad: NUEVO LEÓN  
 Distrito Electoral Federal: 8  
 Total de secciones: 97  
 Total de municipios: 1  
 Población: 169,413

**SIMBOLOGÍA**

**LÍMITES**

Estatad: .....  
 Delegación/Municipio: .....  
 Seccional: .....

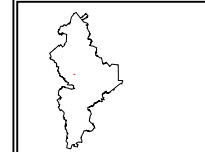
**CABECERAS**

Capital del estado: .....  
 Municipio: .....

**CLAVES GEOELECTORALES**

Distrital Federal: ..... 01  
 Municipal: ..... 001  
 Vecinal: ..... 001  
 Seccional: ..... 0001

**Ubicación del distrito en la entidad**



Escala: 1: 57,738.80

1.22 Km

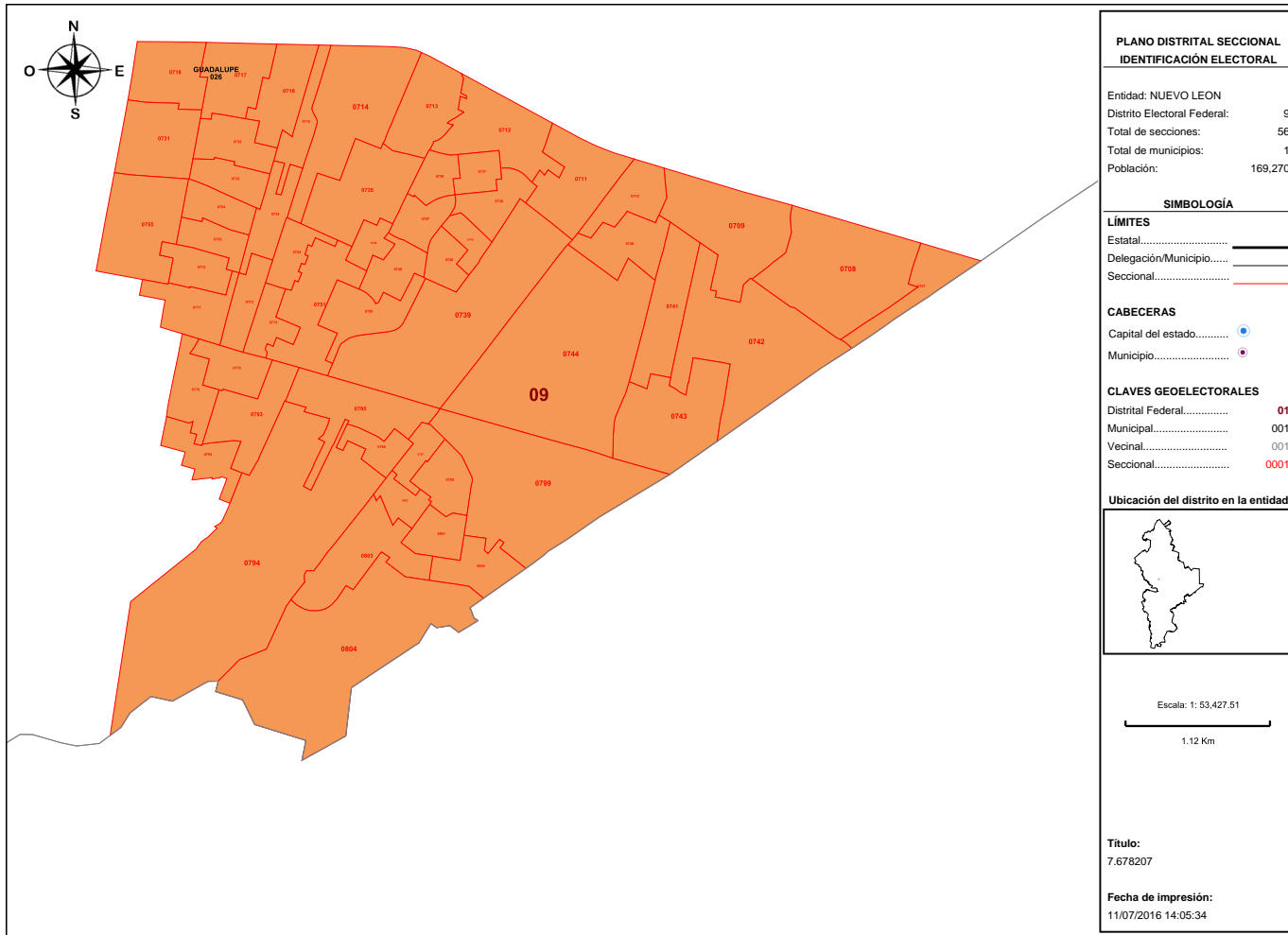
Título:  
7.678207

Fecha de impresión:  
11/07/2016 14:05:34

**Detalles del Distrito.**

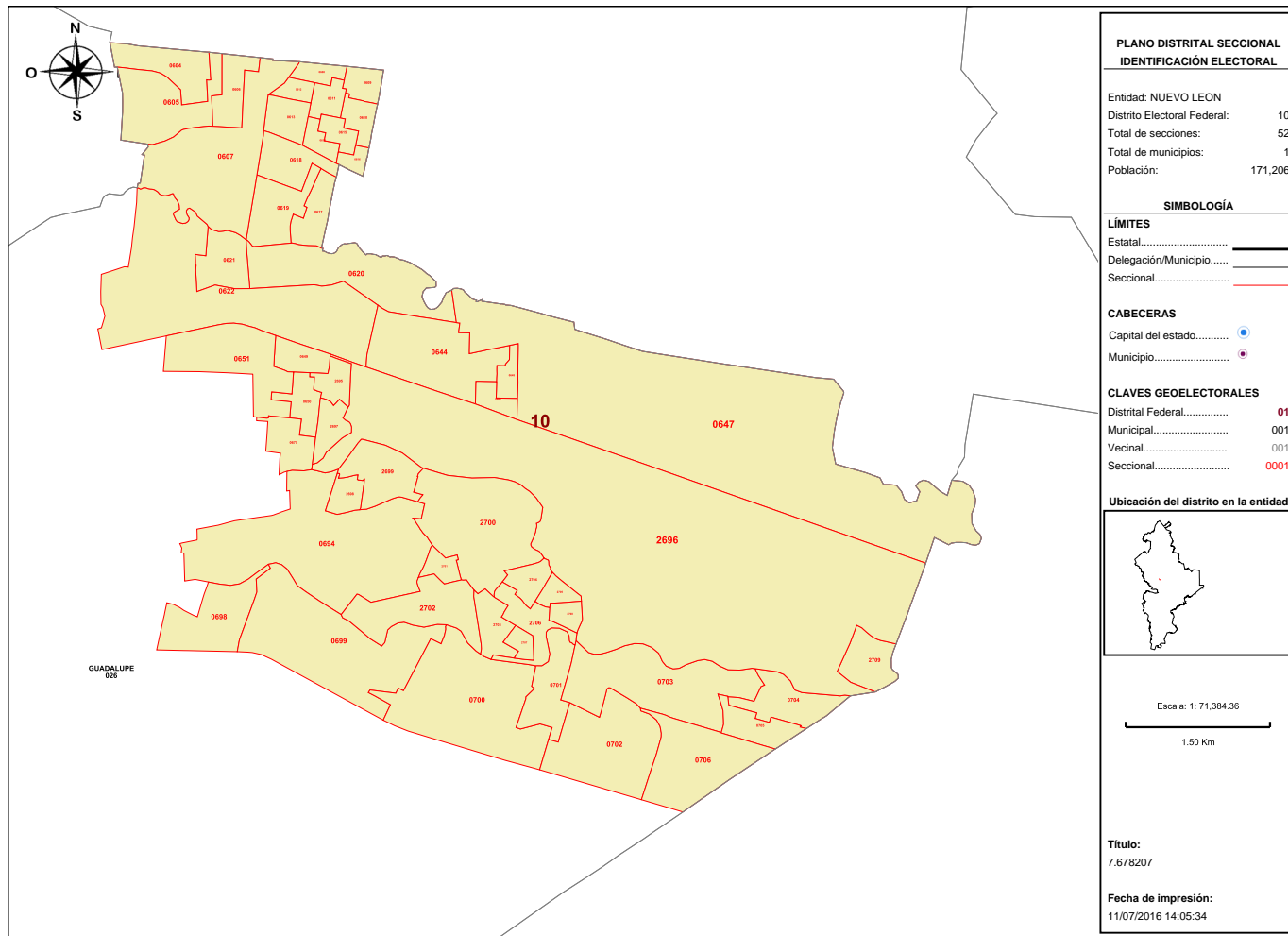
Distrito:	08.
Municipios:	26. GUADALUPE.
Secciones:	530, 531, 532, 533, 534, 535, 536, 537, 538, 539, 540, 541, 542, 543, 544, 545, 546, 547, 548, 549, 550, 551, 552, 553, 554, 555, 556, 557, 623, 624, 625, 626, 627, 628, 629, 630, 631, 632, 633, 634, 635, 636, 637, 638, 639, 640, 641, 642, 643, 652, 653, 654, 655, 656, 657, 658, 659, 660, 661, 662, 663, 664, 665, 666, 667, 668, 669, 670, 671, 672, 673, 674, 676, 677, 678, 679, 680, 681, 682, 683, 684, 685, 686, 687, 688, 689, 690, 691, 692, 693, 695, 696, 697, 719, 720, 721, 722.
Población Total:	169,413
Desviación poblacional:	0.126966
Compacidad Geométrica:	0.138209
Costo Total:	0.265175





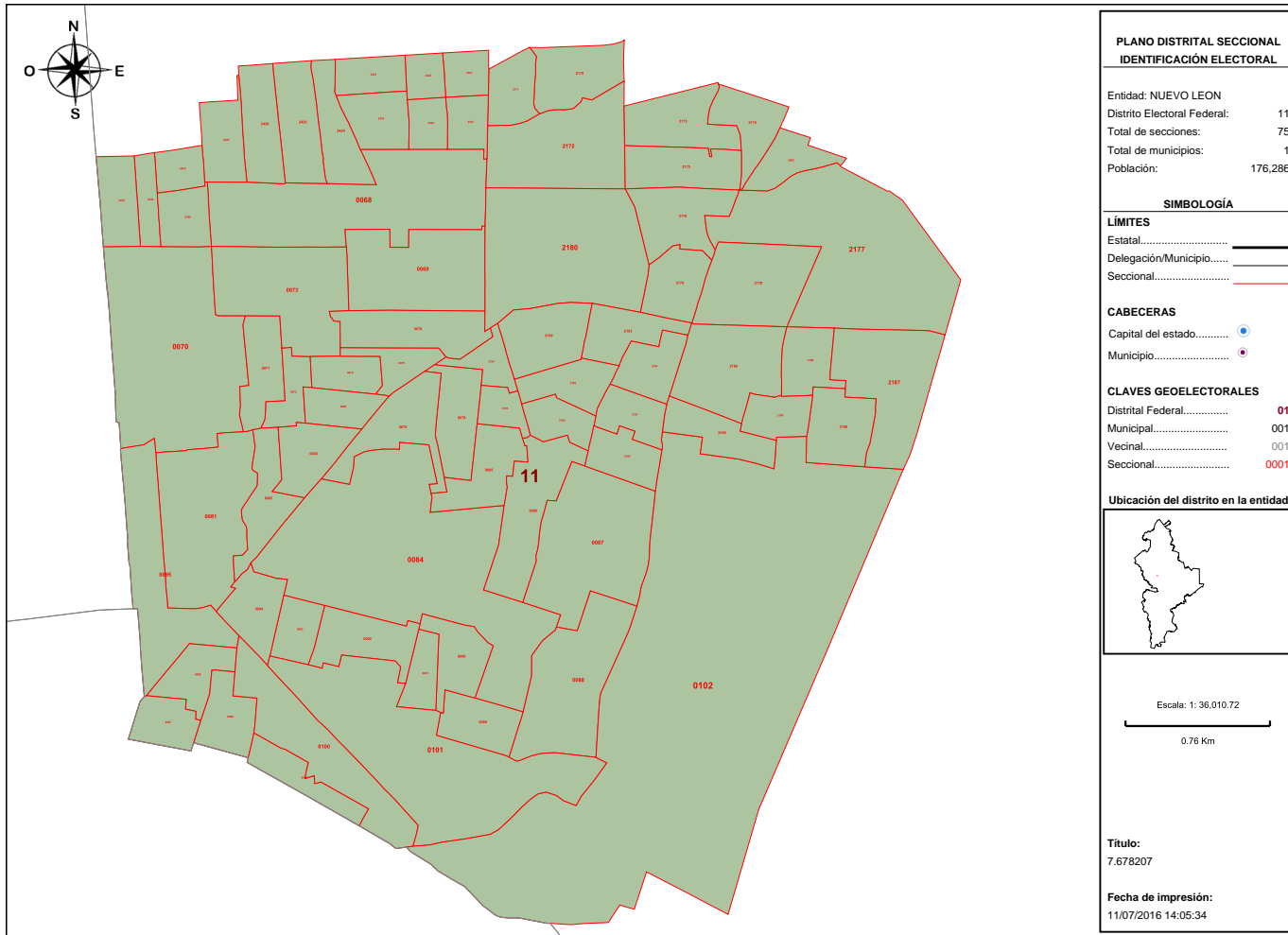
**Detalles del Distrito.**

	<b>Distrito:</b>	09.
	<b>Municipios:</b>	26. GUADALUPE.
	<b>Secciones:</b>	707, 708, 709, 710, 711, 712, 713, 714, 715, 716, 717, 718, 731, 732, 733, 734, 735, 736, 737, 738, 739, 740, 741, 742, 743, 744, 745, 746, 747, 748, 749, 750, 751, 752, 753, 754, 755, 771, 772, 773, 774, 775, 776, 792, 793, 794, 795, 796, 797, 798, 799, 800, 801, 802, 803, 804.
	<b>Población Total:</b>	169,270
	<b>Desviación poblacional:</b>	0.130790
	<b>Compacidad Geométrica:</b>	0.135311
	<b>Costo Total:</b>	0.266101



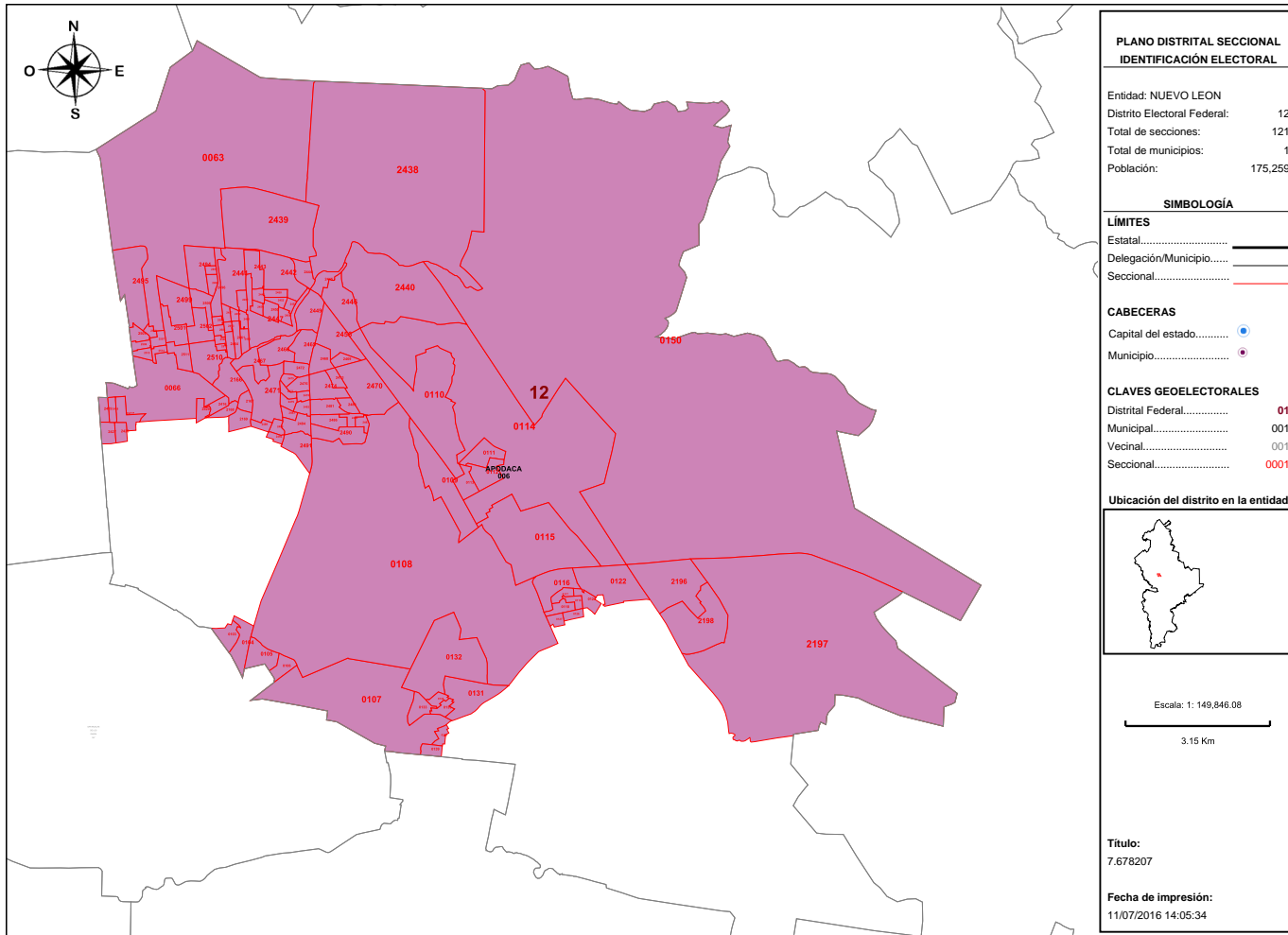
**Detalles del Distrito.**

Distrito:	10.
Municipios:	26. GUADALUPE.
Secciones:	604, 605, 606, 607, 608, 609, 610, 611, 612, 613, 614, 615, 616, 617, 618, 619, 620, 621, 622, 644, 645, 646, 647, 649, 650, 651, 675, 694, 698, 699, 700, 701, 702, 703, 704, 705, 706, 2695, 2696, 2697, 2698, 2699, 2700, 2701, 2702, 2703, 2704, 2705, 2706, 2707, 2708, 2709.
Población Total:	171,206
Desviación poblacional:	0.083831
Compacidad Geométrica:	0.253103
Costo Total:	0.336934



**Detalles del Distrito.**

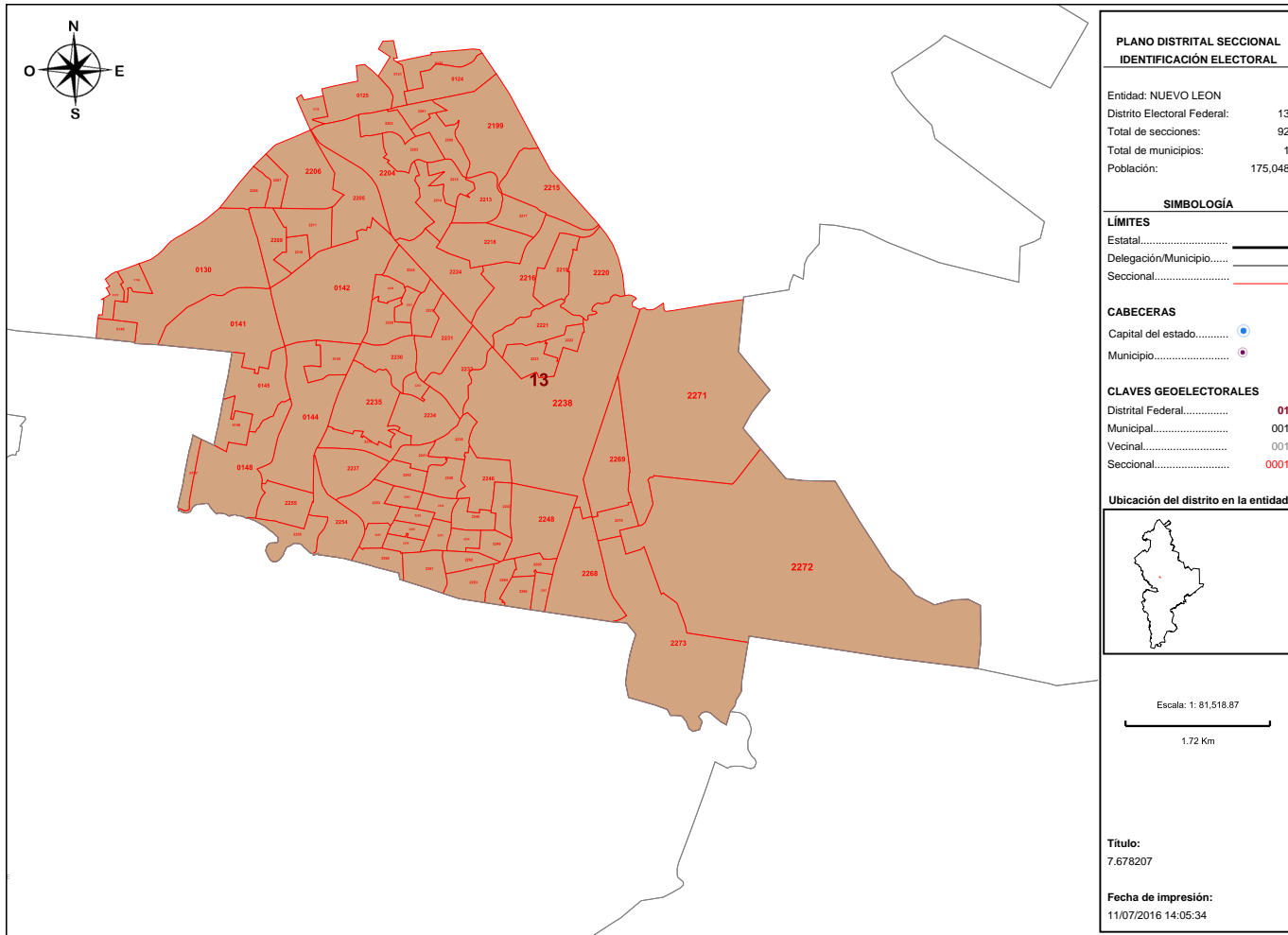
Distrito:	11.
Municipios:	6. APODACA.
Secciones:	68, 69, 70, 71, 72, 73, 74, 75, 76, 78, 79, 80, 81, 82, 83, 84, 85, 86, 87, 88, 89, 90, 91, 92, 93, 94, 95, 96, 97, 98, 99, 100, 101, 102, 2170, 2171, 2172, 2173, 2174, 2175, 2176, 2177, 2178, 2179, 2180, 2181, 2182, 2183, 2184, 2185, 2186, 2187, 2188, 2189, 2190, 2191, 2192, 2193, 2194, 2195, 2421, 2422, 2423, 2424, 2425, 2426, 2429, 2430, 2431, 2432, 2433, 2434, 2435, 2436, 2493.
Población Total:	176,286
Desviación poblacional:	0.010063
Compacidad Geométrica:	0.020568
Costo Total:	0.030632



**Detalles del Distrito.**

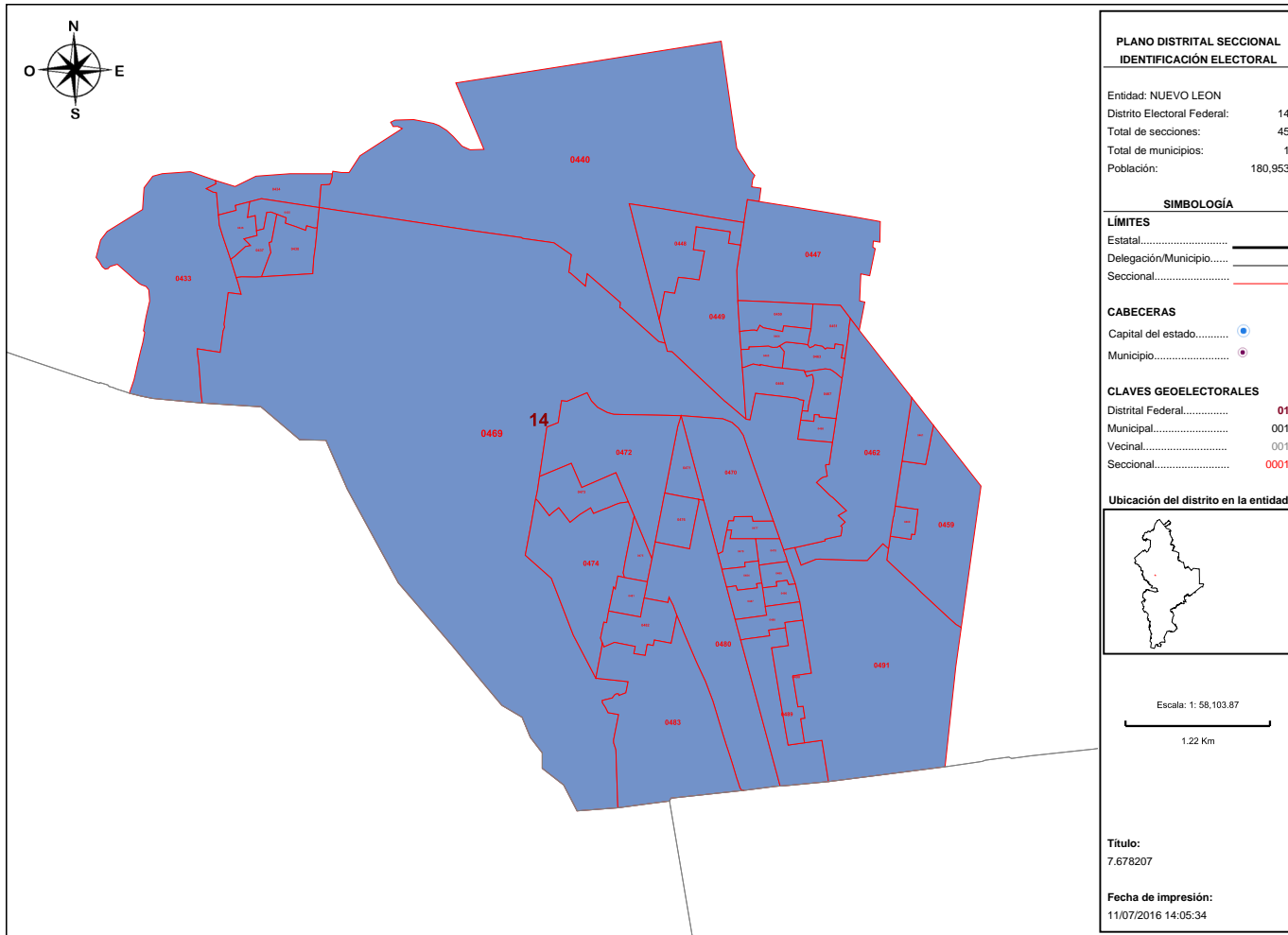
Distrito:	12.
Municipios:	6. APODACA.
Secciones:	63, 66, 103, 104, 105, 106, 107, 108, 109, 110, 111, 112, 113, 114, 115, 116, 117, 118, 119, 120, 122, 126, 127, 131, 132, 133, 134, 135, 138, 139, 150, 2166, 2167, 2168, 2169, 2196, 2197, 2198, 2416, 2417, 2418, 2419, 2420, 2427, 2428, 2438, 2439, 2440, 2441, 2442, 2443, 2444, 2445, 2446, 2447, 2448, 2449, 2450, 2451, 2452, 2453, 2454, 2455, 2456, 2457, 2458, 2459, 2460, 2461, 2462, 2463, 2464, 2465, 2466, 2467, 2468, 2469, 2470, 2471, 2472, 2473, 2474, 2475, 2476, 2477, 2478, 2479, 2480, 2481, 2482, 2483, 2484, 2485, 2486, 2487, 2488, 2489, 2490, 2491, 2492, 2494, 2495, 2496, 2497, 2498, 2499, 2500, 2501, 2502, 2503, 2504, 2505, 2506, 2507, 2508, 2509, 2510, 2511, 2512, 2513, 2514.
Población Total:	175,259
Desviación poblacional:	0.019201
Compacidad Geométrica:	0.286310
Costo Total:	0.305512





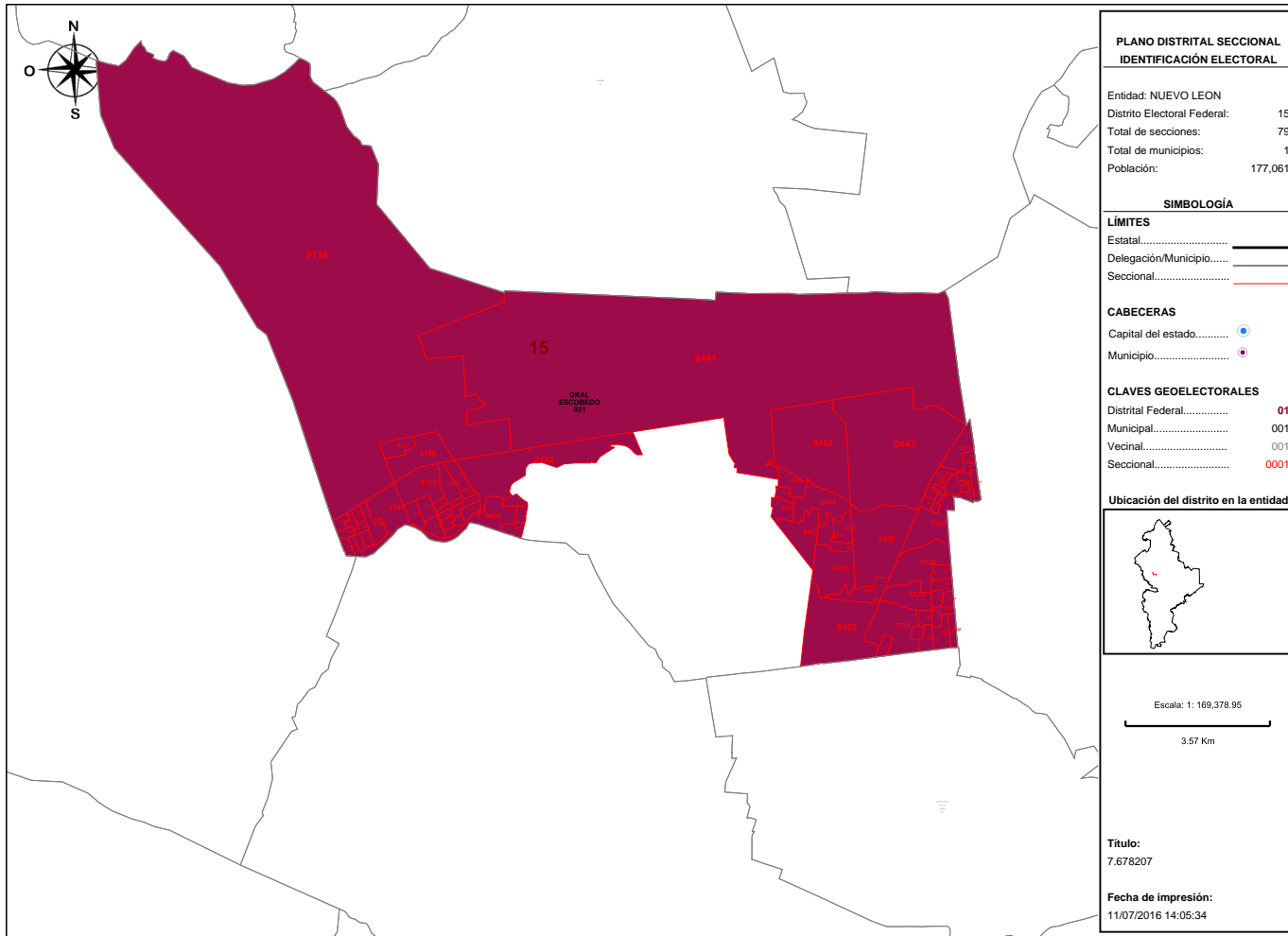
**Detalles del Distrito.**

Distrito:	13.
Municipios:	6. APODACA.
Secciones:	121, 123, 124, 125, 128, 130, 136, 137, 140, 141, 142, 143, 144, 145, 146, 147, 148, 2199, 2200, 2201, 2202, 2203, 2204, 2205, 2206, 2207, 2208, 2209, 2210, 2211, 2212, 2213, 2214, 2215, 2216, 2217, 2218, 2219, 2220, 2221, 2222, 2223, 2224, 2225, 2226, 2227, 2228, 2229, 2230, 2231, 2232, 2233, 2234, 2235, 2236, 2237, 2238, 2239, 2240, 2241, 2242, 2243, 2244, 2245, 2246, 2247, 2248, 2249, 2250, 2251, 2252, 2253, 2254, 2255, 2256, 2257, 2258, 2259, 2260, 2261, 2262, 2263, 2264, 2265, 2266, 2267, 2268, 2269, 2270, 2271, 2272, 2273.
Población Total:	175,048
Desviación poblacional:	0.021441
Compacidad Geométrica:	0.219911
Costo Total:	0.241352



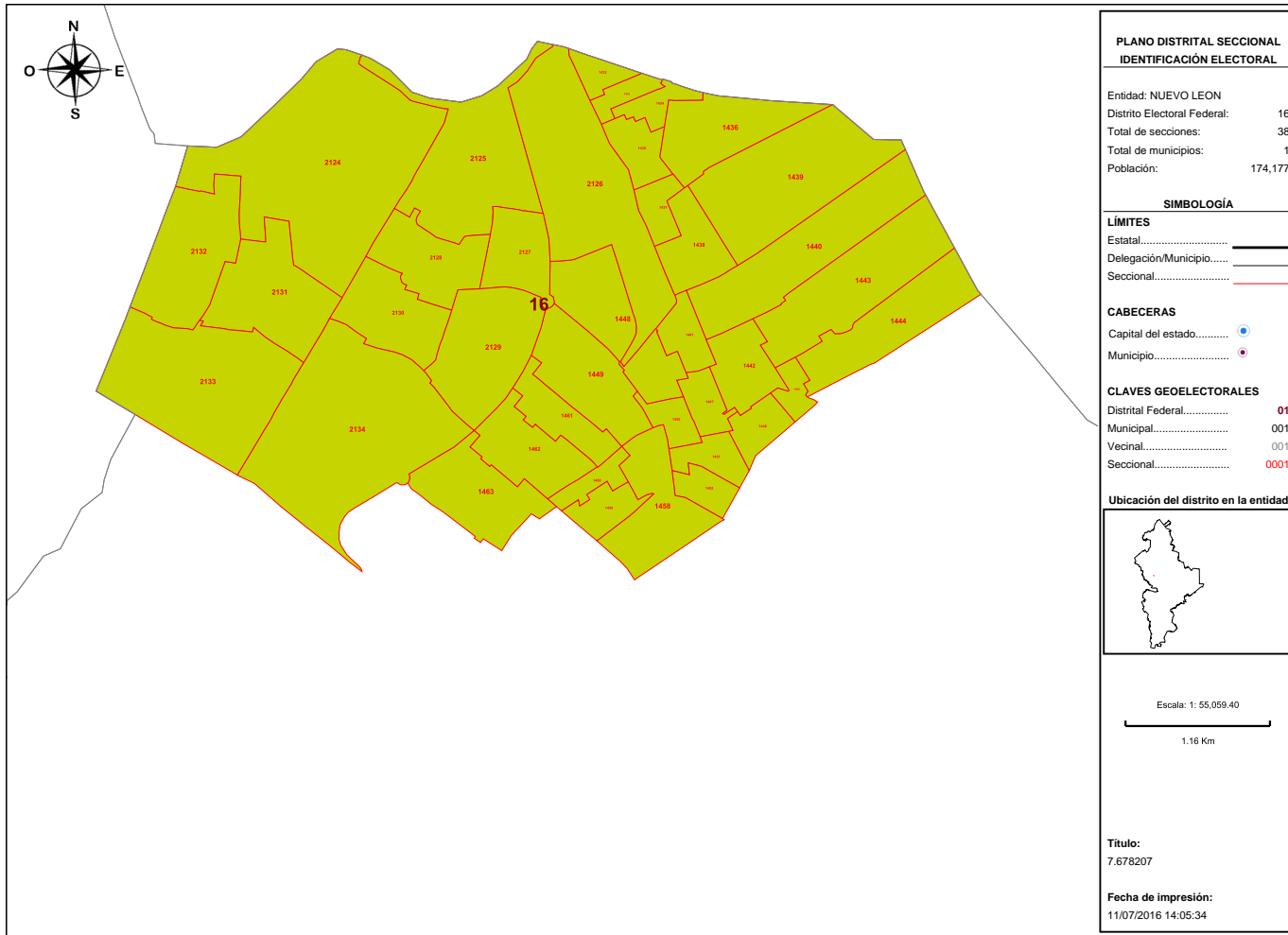
**Detalles del Distrito.**

Distrito:	14.
Municipios:	21. GRAL ESCOBEDO.
Secciones:	433, 434, 435, 436, 437, 438, 440, 447, 448, 449, 450, 451, 459, 460, 461, 462, 463, 464, 465, 466, 467, 468, 469, 470, 471, 472, 473, 474, 475, 476, 477, 478, 479, 480, 481, 482, 483, 484, 485, 486, 487, 488, 489, 490, 491.
Población Total:	180,953
Desviación poblacional:	0.005406
Compacidad Geométrica:	0.080774
Costo Total:	0.086180



**Detalles del Distrito.**

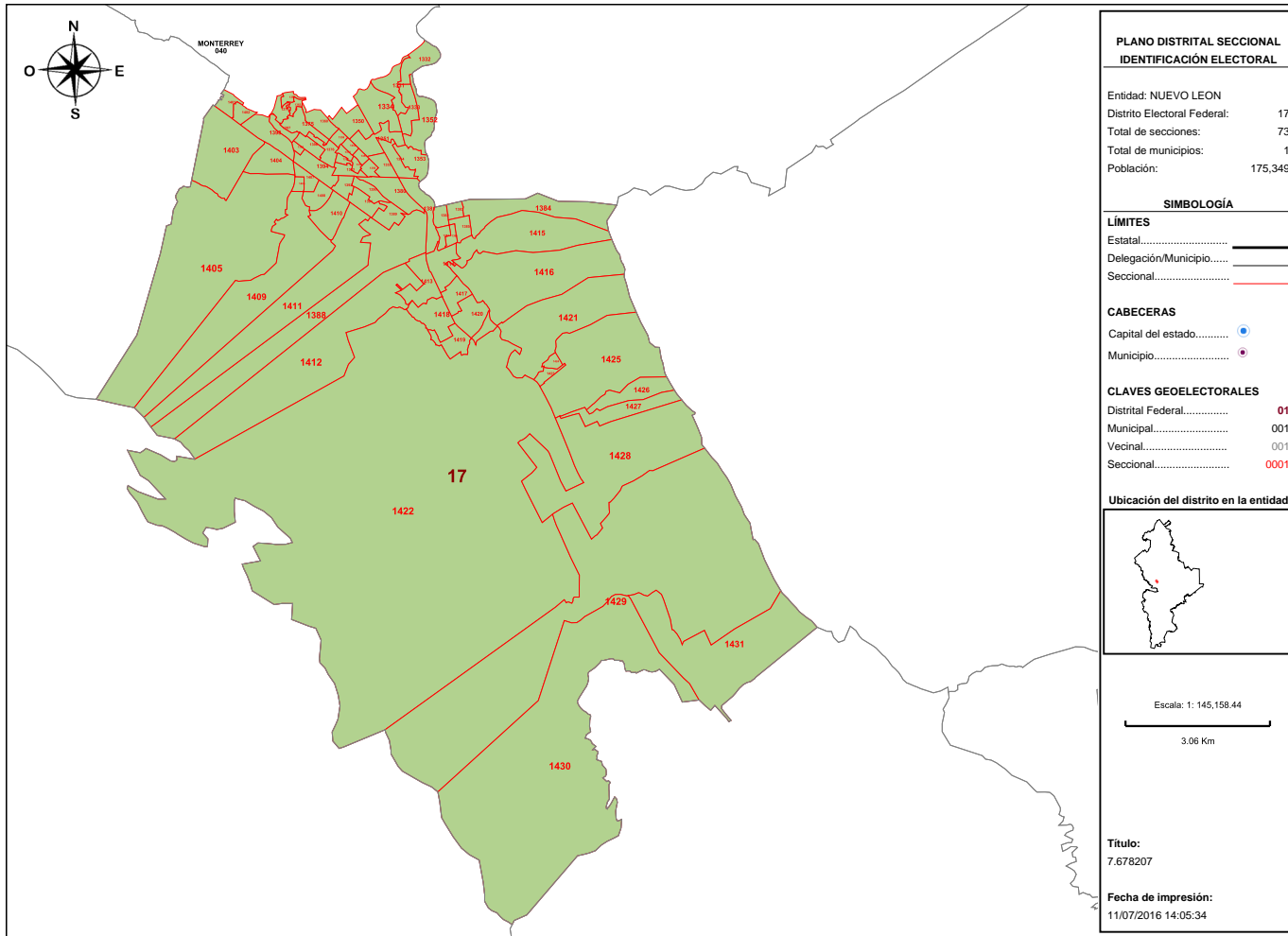
<b>Distrito:</b>	15.
<b>Municipios:</b>	21. GRAL ESCOBEDO.
<b>Secciones:</b>	430, 431, 432, 441, 442, 443, 444, 445, 446, 452, 453, 454, 455, 456, 457, 458, 492, 2136, 2137, 2138, 2139, 2140, 2141, 2142, 2143, 2144, 2145, 2146, 2147, 2148, 2149, 2150, 2151, 2152, 2153, 2154, 2155, 2156, 2157, 2158, 2159, 2160, 2161, 2162, 2163, 2164, 2165, 2515, 2516, 2517, 2518, 2519, 2520, 2521, 2522, 2523, 2524, 2525, 2526, 2527, 2528, 2529, 2530, 2531, 2532, 2533, 2534, 2535, 2536, 2537, 2538, 2539, 2540, 2541, 2542, 2543, 2544, 2545, 2546.
<b>Población Total:</b>	177,061
<b>Desviación poblacional:</b>	0.005105
<b>Compacidad Geométrica:</b>	0.333116
<b>Costo Total:</b>	0.338221



**Detalles del Distrito.**

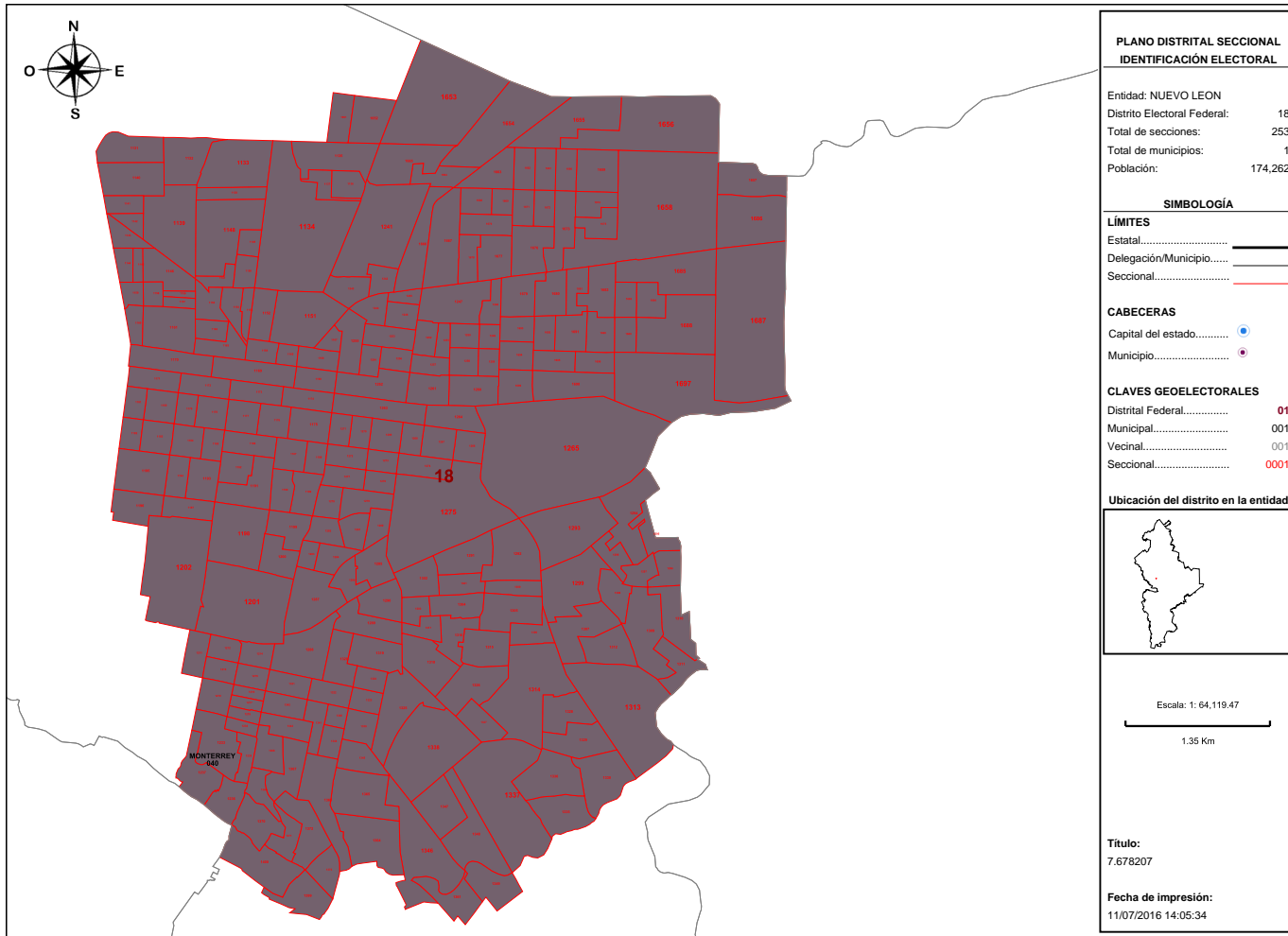
Distrito:	16.
Municipios:	40. MONTERREY.
Secciones:	1432, 1433, 1434, 1435, 1436, 1437, 1438, 1439, 1440, 1441, 1442, 1443, 1444, 1445, 1446, 1447, 1448, 1449, 1450, 1451, 1452, 1458, 1459, 1460, 1461, 1462, 1463, 2124, 2125, 2126, 2127, 2128, 2129, 2130, 2131, 2132, 2133, 2134.
Población Total:	174,177
Desviación poblacional:	0.031995
Compacidad Geométrica:	0.062573
Costo Total:	0.094568





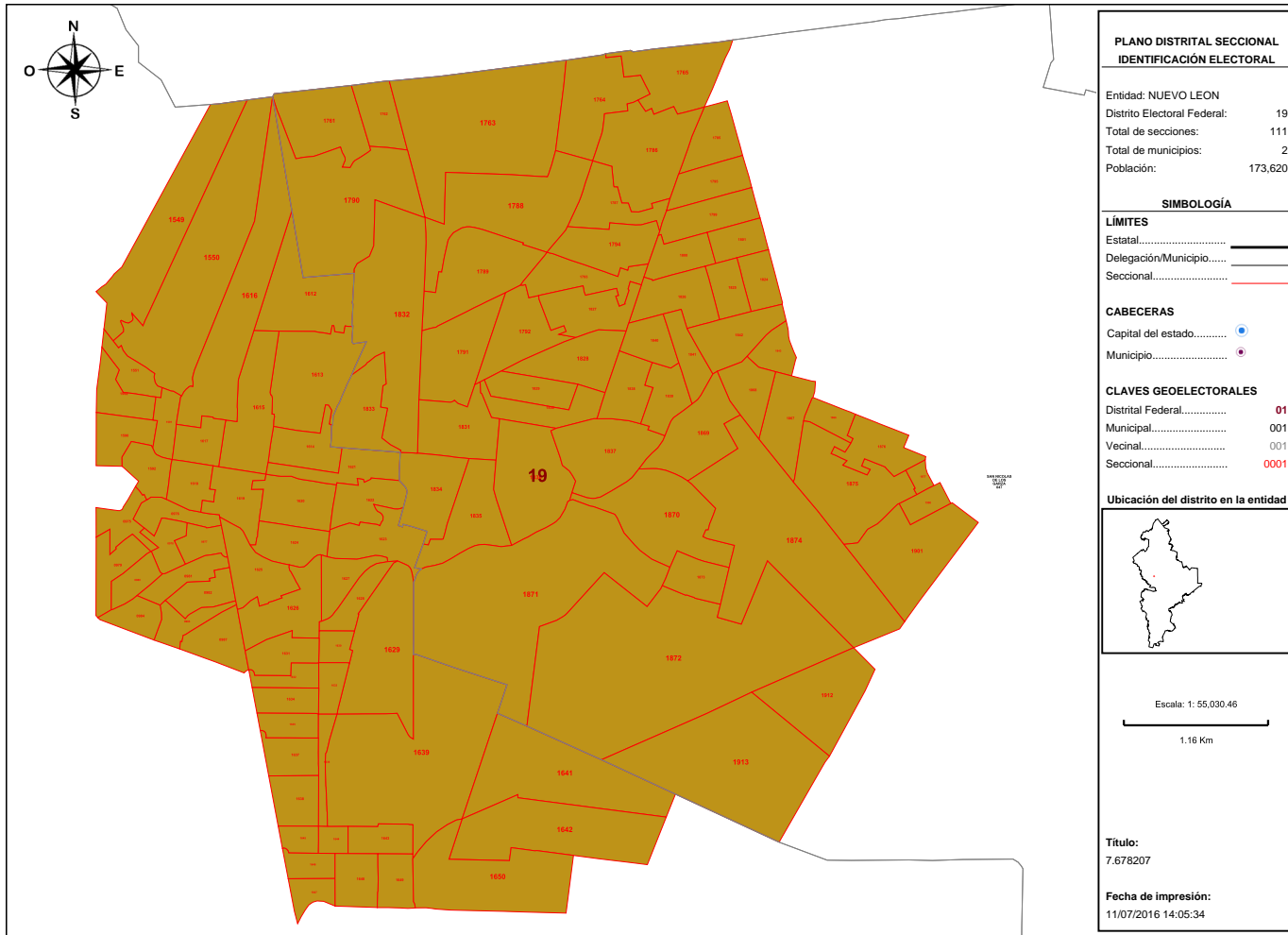
**Detalles del Distrito.**

Distrito:	17.
Municipios:	40. MONTERREY.
Secciones:	1331, 1332, 1333, 1334, 1350, 1351, 1352, 1353, 1354, 1355, 1356, 1357, 1358, 1359, 1360, 1362, 1363, 1374, 1375, 1376, 1377, 1378, 1379, 1380, 1381, 1382, 1383, 1384, 1385, 1386, 1387, 1388, 1389, 1390, 1391, 1392, 1393, 1394, 1395, 1396, 1397, 1398, 1401, 1402, 1403, 1404, 1405, 1406, 1407, 1408, 1409, 1410, 1411, 1412, 1413, 1414, 1415, 1416, 1417, 1418, 1419, 1420, 1421, 1422, 1423, 1424, 1425, 1426, 1427, 1428, 1429, 1430, 1431.
Población Total:	175,349
Desviación poblacional:	0.018284
Compacidad Geométrica:	0.278663
Costo Total:	0.296947



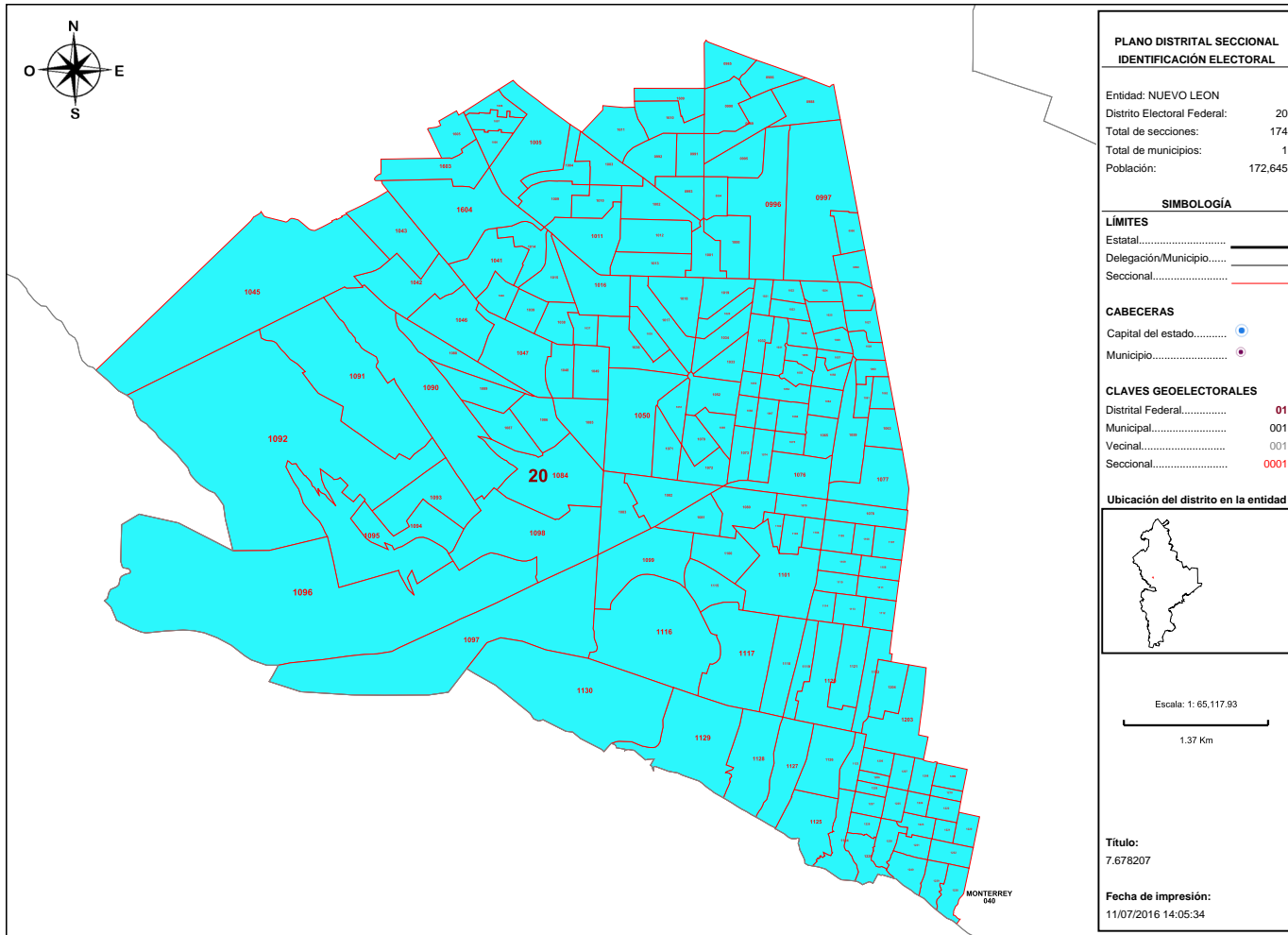
**Detalles del Distrito.**

<b>Distrito:</b>	18.
<b>Municipios:</b>	40. MONTERREY.
<b>Secciones:</b>	1131, 1132, 1133, 1134, 1135, 1136, 1137, 1138, 1139, 1140, 1141, 1142, 1143, 1144, 1145, 1146, 1147, 1148, 1149, 1150, 1151, 1152, 1153, 1154, 1155, 1156, 1157, 1158, 1159, 1160, 1161, 1162, 1163, 1164, 1165, 1166, 1167, 1168, 1169, 1170, 1171, 1172, 1173, 1174, 1175, 1176, 1177, 1178, 1179, 1180, 1181, 1182, 1183, 1184, 1185, 1186, 1187, 1188, 1189, 1190, 1191, 1192, 1193, 1194, 1195, 1196, 1197, 1198, 1199, 1200, 1201, 1202, 1211, 1212, 1213, 1214, 1215, 1216, 1217, 1218, 1219, 1233, 1234, 1235, 1236, 1237, 1241, 1242, 1243, 1244, 1245, 1246, 1247, 1248, 1249, 1250, 1251, 1252, 1253, 1254, 1255, 1256, 1257, 1258, 1259, 1260, 1261, 1262, 1263, 1264, 1265, 1266, 1267, 1268, 1269, 1270, 1271, 1272, 1273, 1274, 1275, 1276, 1277, 1278, 1279, 1280, 1281, 1282, 1283, 1284, 1285, 1286, 1287, 1288, 1289, 1290, 1291, 1292, 1293, 1294, 1295, 1296, 1297, 1298, 1299, 1300, 1301, 1302, 1303, 1304, 1305, 1306, 1307, 1308, 1309, 1310, 1311, 1312, 1313, 1314, 1315, 1316, 1317, 1318, 1319, 1320, 1321, 1322, 1323, 1324, 1325, 1326, 1327, 1328, 1329, 1330, 1335, 1336, 1337, 1338, 1339, 1340, 1341, 1342, 1343, 1344, 1345, 1346, 1347, 1348, 1349, 1361, 1364, 1365, 1366, 1367, 1368, 1369, 1370, 1371, 1372, 1373, 1399, 1400, 1651, 1652, 1653, 1654, 1655, 1656, 1657, 1658, 1659, 1660, 1661, 1662, 1663, 1664, 1665, 1666, 1667, 1668, 1669, 1670, 1671, 1672, 1673, 1674, 1675, 1676, 1677, 1678, 1679, 1680, 1681, 1682, 1683, 1684, 1685, 1686, 1687, 1688, 1689, 1690, 1691, 1692, 1693, 1694, 1695, 1696, 1697, 1698, 1699.
<b>Población Total:</b>	174,262
<b>Desviación poblacional:</b>	0.030873
<b>Compacidad Geométrica:</b>	0.110247
<b>Costo Total:</b>	0.141120



**Detalles del Distrito.**

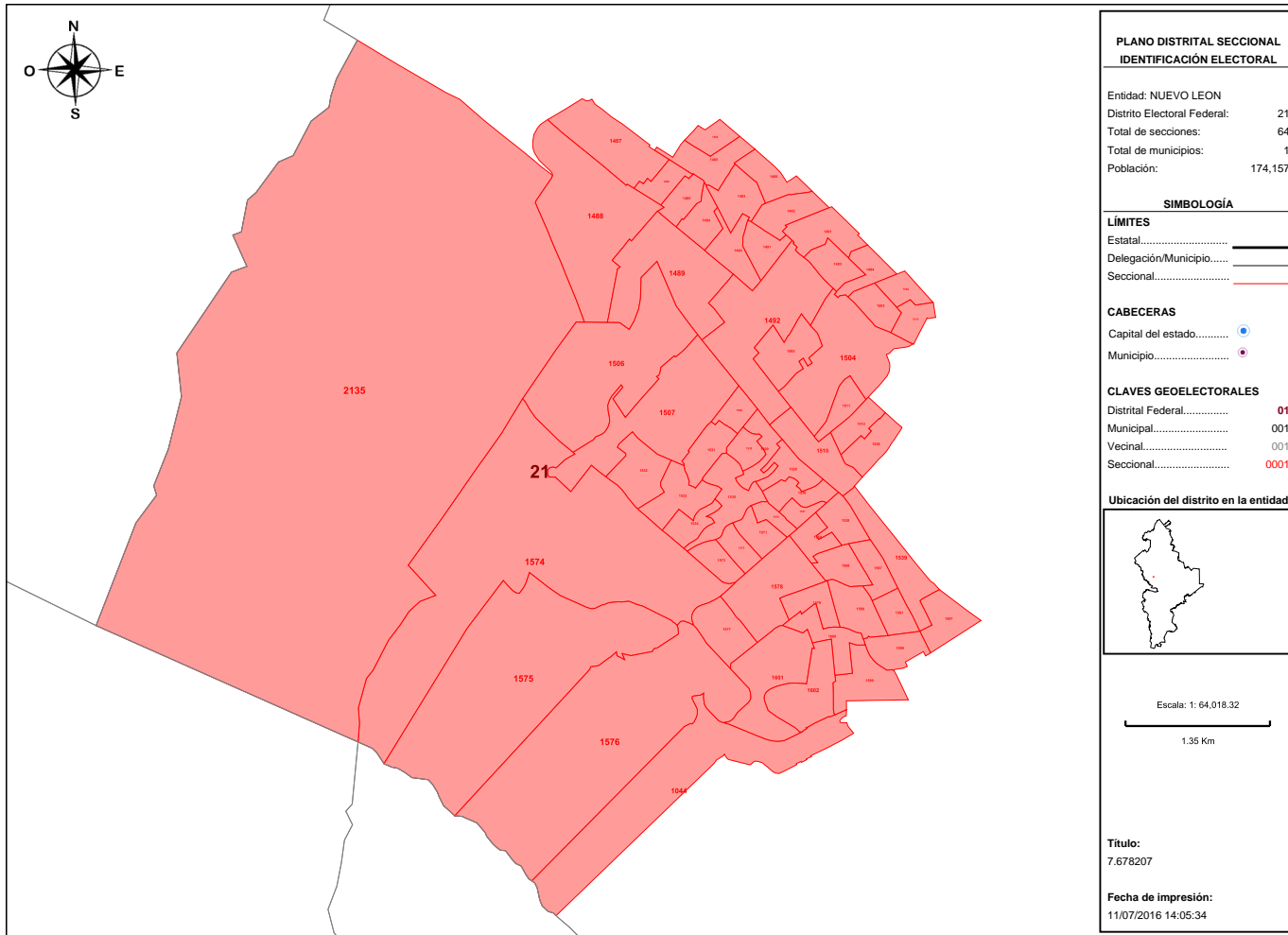
Distrito:	19.
Municipios:	40. MONTERREY, 47. SAN NICOLAS DE LOS GARZA.
Secciones:	975, 976, 977, 978, 979, 980, 981, 982, 983, 984, 987, 1549, 1550, 1551, 1552, 1590, 1591, 1592, 1612, 1613, 1614, 1615, 1616, 1617, 1618, 1619, 1620, 1621, 1622, 1623, 1624, 1625, 1626, 1627, 1628, 1629, 1630, 1631, 1632, 1633, 1634, 1635, 1636, 1637, 1638, 1639, 1641, 1642, 1643, 1644, 1645, 1646, 1647, 1648, 1649, 1650, 1761, 1762, 1763, 1764, 1765, 1785, 1786, 1787, 1788, 1789, 1790, 1791, 1792, 1793, 1794, 1795, 1799, 1800, 1801, 1824, 1825, 1826, 1827, 1828, 1829, 1830, 1831, 1832, 1833, 1834, 1835, 1836, 1837, 1838, 1839, 1840, 1841, 1842, 1843, 1866, 1867, 1868, 1869, 1870, 1871, 1872, 1873, 1874, 1875, 1876, 1877, 1900, 1901, 1912, 1913.
Población Total:	173,620
Desviación poblacional:	0.039848
Compacidad Geométrica:	0.054275
Costo Total:	0.094123



**Detalles del Distrito.**

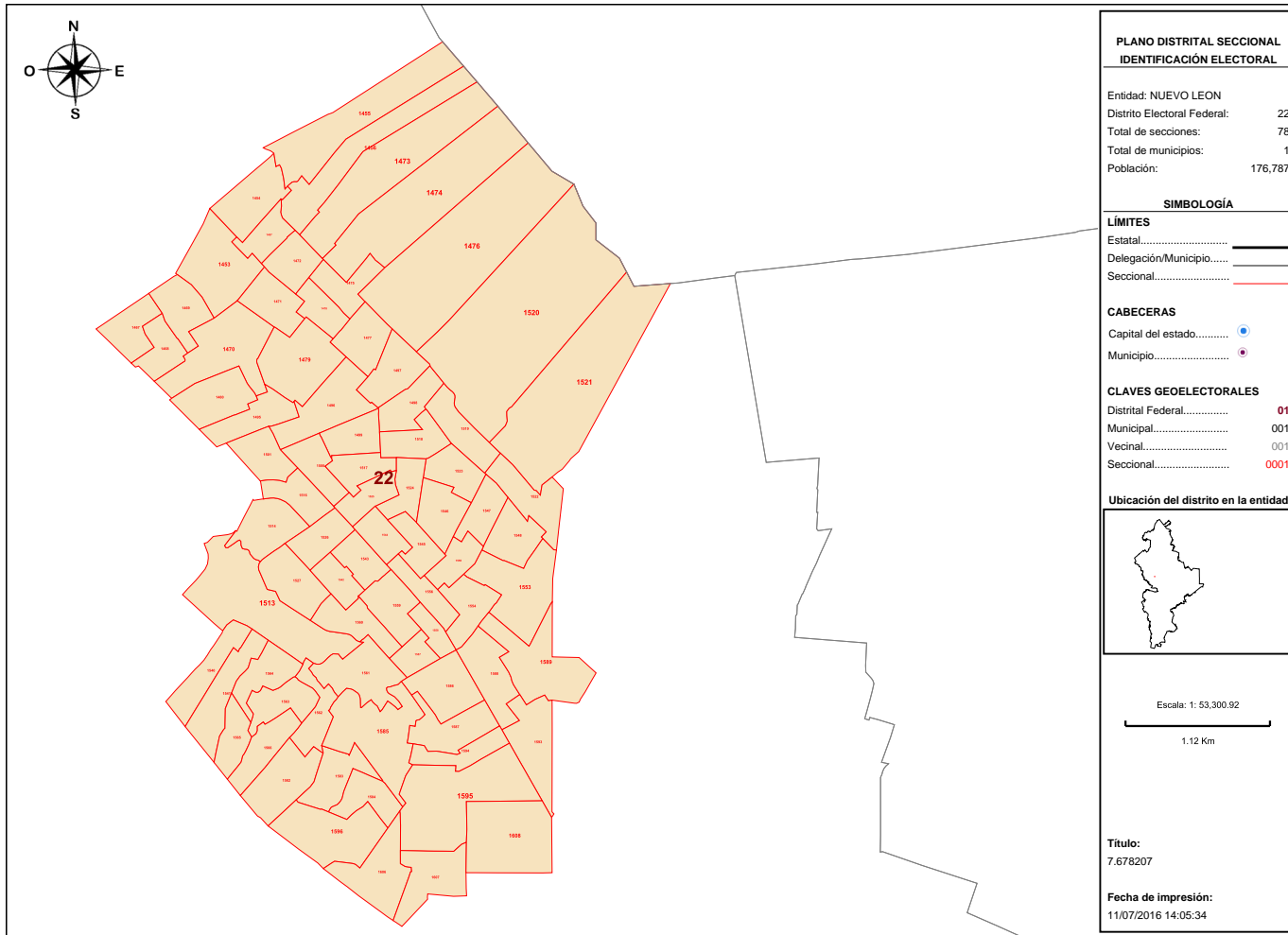
Distrito:	20.
Municipios:	40. MONTERREY.
Secciones:	985, 986, 988, 989, 990, 991, 992, 993, 994, 995, 996, 997, 998, 999, 1000, 1001, 1002, 1003, 1004, 1005, 1006, 1007, 1008, 1009, 1010, 1011, 1012, 1013, 1014, 1015, 1016, 1017, 1018, 1019, 1020, 1021, 1022, 1023, 1024, 1025, 1026, 1027, 1028, 1029, 1030, 1031, 1032, 1033, 1034, 1035, 1036, 1037, 1038, 1039, 1040, 1041, 1042, 1043, 1045, 1046, 1047, 1048, 1049, 1050, 1051, 1052, 1053, 1054, 1055, 1056, 1057, 1058, 1059, 1060, 1061, 1062, 1063, 1064, 1065, 1066, 1067, 1068, 1069, 1070, 1071, 1072, 1073, 1074, 1075, 1076, 1077, 1078, 1079, 1080, 1081, 1082, 1083, 1084, 1085, 1086, 1087, 1088, 1089, 1090, 1091, 1092, 1093, 1094, 1095, 1096, 1097, 1098, 1099, 1100, 1101, 1102, 1103, 1104, 1105, 1106, 1107, 1108, 1109, 1110, 1111, 1112, 1113, 1114, 1115, 1116, 1117, 1118, 1119, 1120, 1121, 1122, 1123, 1124, 1125, 1126, 1127, 1128, 1129, 1130, 1203, 1204, 1205, 1206, 1207, 1208, 1209, 1210, 1220, 1221, 1222, 1223, 1224, 1225, 1226, 1227, 1228, 1229, 1230, 1231, 1232, 1238, 1239, 1240, 1603, 1604, 1605, 1609, 1610, 1611.
Población Total:	172,645
Desviación poblacional:	0.055666
Compacidad Geométrica:	0.152984
Costo Total:	0.208650





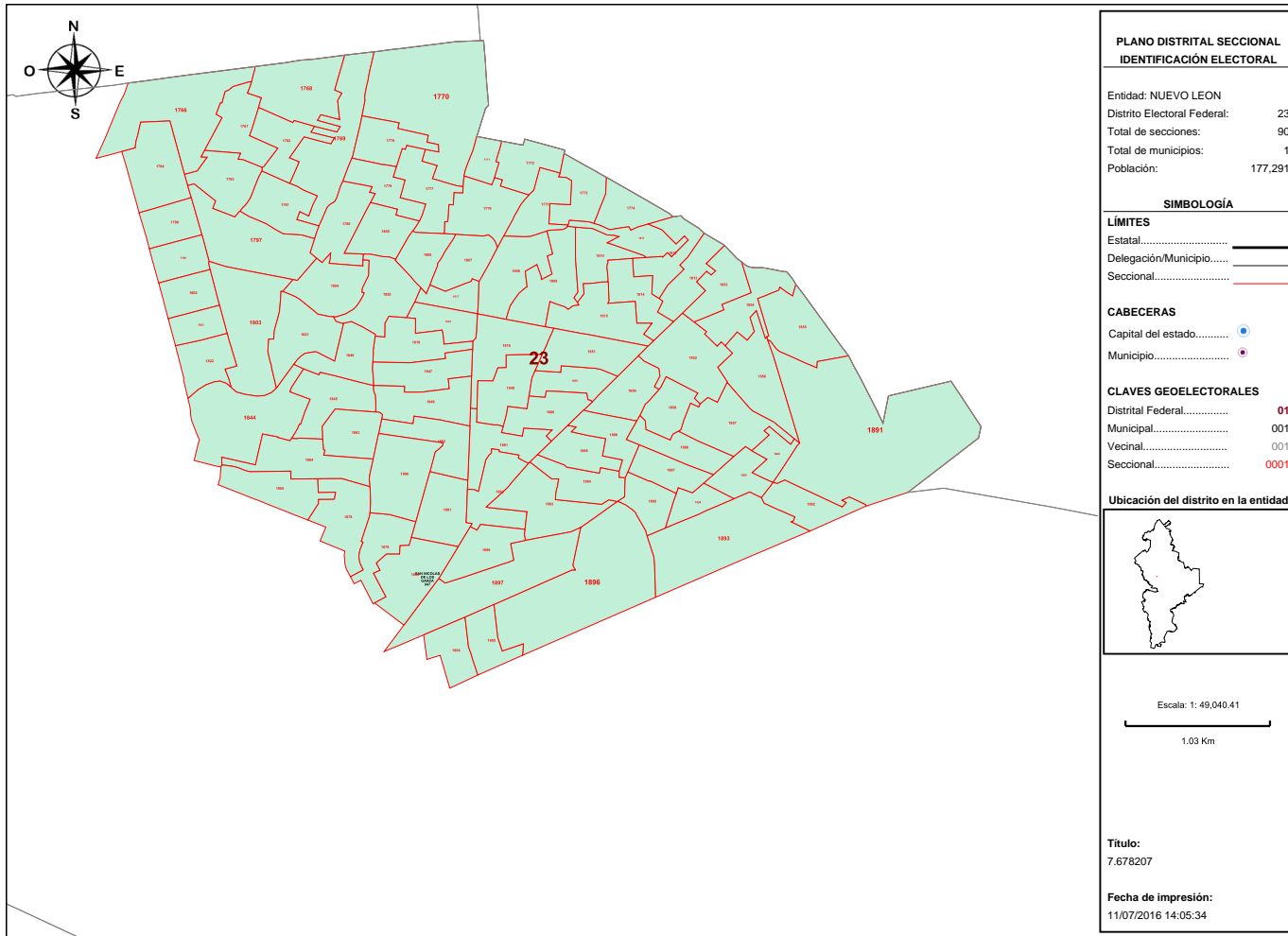
**Detalles del Distrito.**

Distrito:	21.
Municipios:	40. MONTERREY.
Secciones:	1044, 1464, 1465, 1466, 1481, 1482, 1483, 1484, 1485, 1486, 1487, 1488, 1489, 1490, 1491, 1492, 1493, 1494, 1502, 1503, 1504, 1505, 1506, 1507, 1508, 1509, 1510, 1511, 1512, 1515, 1528, 1529, 1530, 1531, 1532, 1533, 1534, 1535, 1536, 1537, 1538, 1539, 1567, 1568, 1569, 1570, 1571, 1572, 1573, 1574, 1575, 1576, 1577, 1578, 1579, 1580, 1581, 1597, 1598, 1599, 1600, 1601, 1602, 2135.
Población Total:	174,157
Desviación poblacional:	0.032262
Compacidad Geométrica:	0.081056
Costo Total:	0.113318



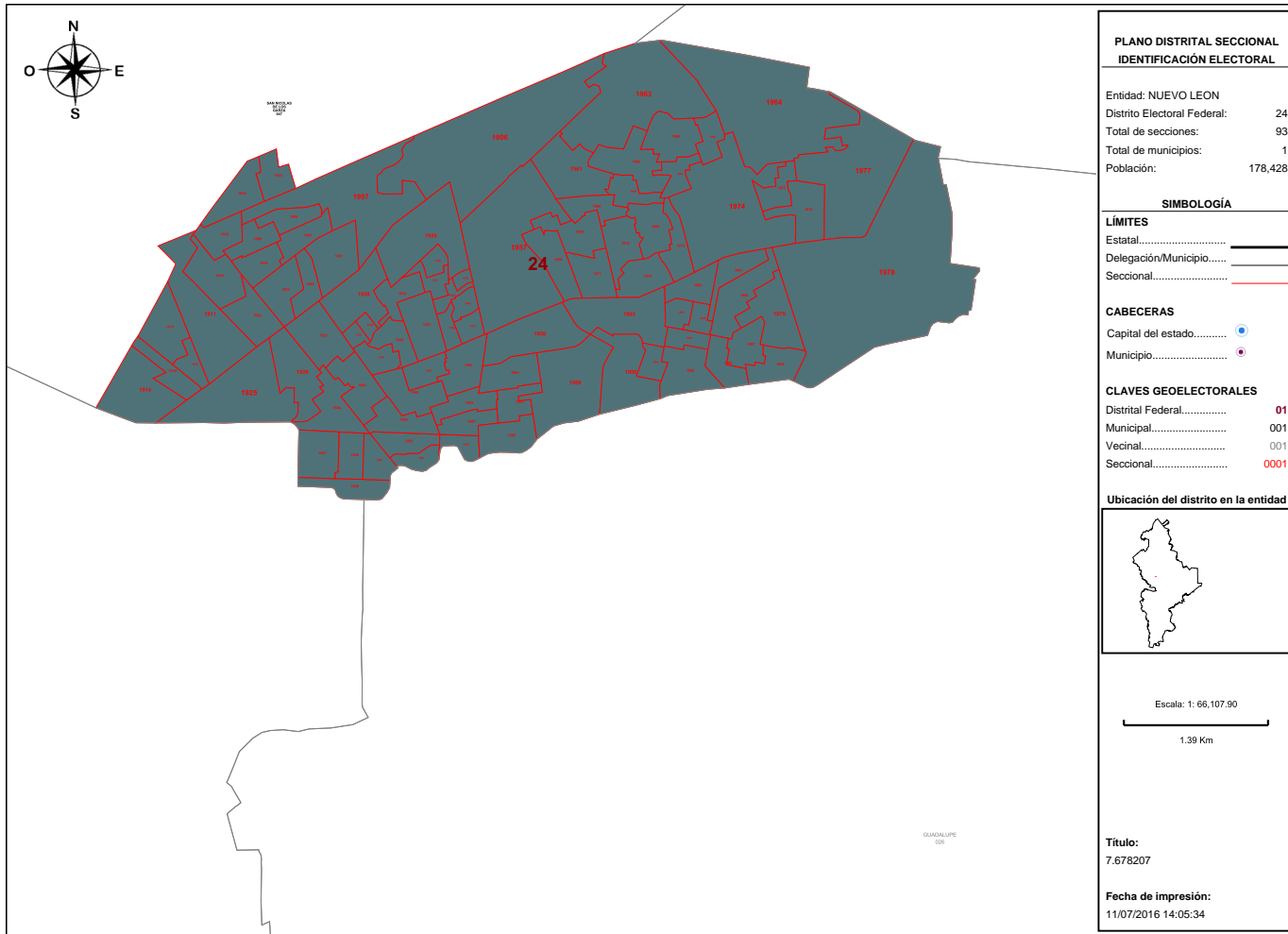
**Detalles del Distrito.**

Distrito:	22.
Municipios:	40. MONTERREY.
Secciones:	1453, 1454, 1455, 1456, 1457, 1467, 1468, 1469, 1470, 1471, 1472, 1473, 1474, 1475, 1476, 1477, 1478, 1479, 1480, 1495, 1496, 1497, 1498, 1499, 1500, 1501, 1513, 1514, 1516, 1517, 1518, 1519, 1520, 1521, 1522, 1523, 1524, 1525, 1526, 1527, 1540, 1541, 1542, 1543, 1544, 1545, 1546, 1547, 1548, 1553, 1554, 1555, 1556, 1557, 1558, 1559, 1560, 1561, 1562, 1563, 1564, 1565, 1566, 1582, 1583, 1584, 1585, 1586, 1587, 1588, 1589, 1593, 1594, 1595, 1596, 1606, 1607, 1608.
Población Total:	176,787
Desviación poblacional:	0.006667
Compacidad Geométrica:	0.104563
Costo Total:	0.111230



**Detalles del Distrito.**

Distrito:	23.
Municipios:	47. SAN NICOLAS DE LOS GARZA.
Secciones:	1766, 1767, 1768, 1769, 1770, 1771, 1772, 1773, 1774, 1775, 1776, 1777, 1778, 1779, 1780, 1781, 1782, 1783, 1784, 1796, 1797, 1798, 1802, 1803, 1804, 1805, 1806, 1807, 1808, 1809, 1810, 1811, 1812, 1813, 1814, 1815, 1816, 1817, 1818, 1819, 1820, 1821, 1822, 1823, 1844, 1845, 1846, 1847, 1848, 1849, 1850, 1851, 1852, 1853, 1854, 1855, 1856, 1857, 1858, 1859, 1860, 1861, 1862, 1863, 1864, 1865, 1878, 1879, 1880, 1881, 1882, 1883, 1884, 1885, 1886, 1887, 1888, 1889, 1890, 1891, 1892, 1893, 1894, 1895, 1896, 1897, 1898, 1899, 1904, 1905.
Población Total:	177,291
Desviación poblacional:	0.003954
Compacidad Geométrica:	0.087461
Costo Total:	0.091415



**Detalles del Distrito.**

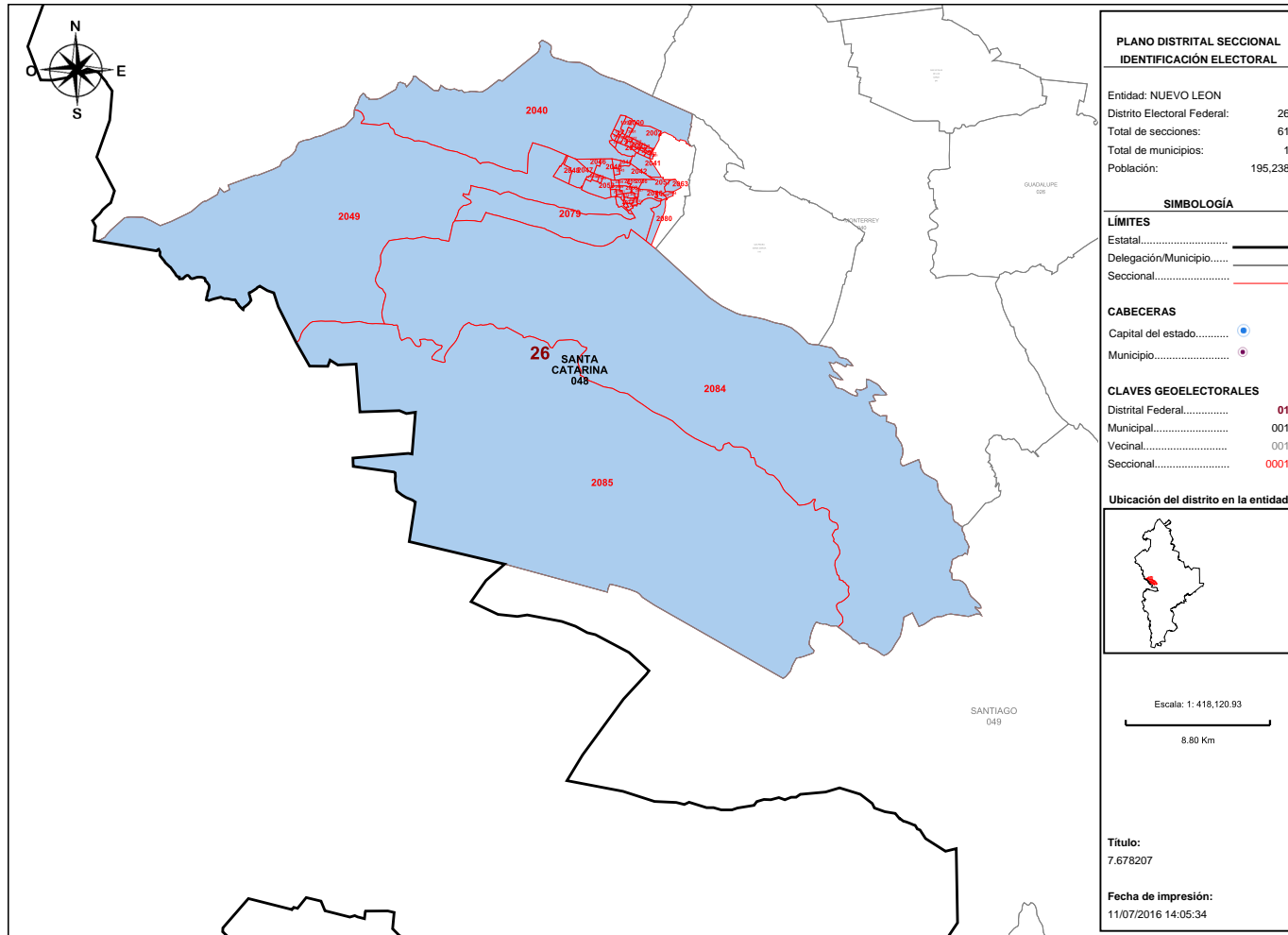
<b>Distrito:</b>	24.
<b>Municipios:</b>	47. SAN NICOLAS DE LOS GARZA.
<b>Secciones:</b>	1902, 1903, 1906, 1907, 1908, 1909, 1910, 1911, 1914, 1915, 1916, 1917, 1918, 1919, 1920, 1921, 1922, 1923, 1924, 1925, 1926, 1927, 1928, 1929, 1930, 1931, 1932, 1933, 1934, 1935, 1936, 1937, 1938, 1939, 1940, 1941, 1942, 1943, 1944, 1945, 1946, 1947, 1948, 1949, 1950, 1951, 1952, 1953, 1954, 1955, 1956, 1957, 1958, 1959, 1960, 1961, 1962, 1963, 1964, 1965, 1966, 1967, 1968, 1969, 1970, 1971, 1972, 1973, 1974, 1975, 1976, 1977, 1978, 1979, 1980, 1981, 1982, 1983, 1984, 1985, 1986, 1987, 1988, 1989, 1990, 1991, 1992, 1993, 1994, 1995, 1996, 1997, 1998.
<b>Población Total:</b>	178,428
<b>Desviación poblacional:</b>	0.000421
<b>Compacidad Geométrica:</b>	0.096712
<b>Costo Total:</b>	0.097133





**Detalles del Distrito.**

Distrito:	25.
Municipios:	19. SAN PEDRO GARZA GARCIA, 48. SANTA CATARINA.
Secciones:	356, 357, 358, 359, 360, 361, 362, 363, 364, 365, 366, 367, 368, 369, 370, 371, 372, 373, 374, 375, 376, 377, 378, 379, 380, 381, 382, 383, 384, 385, 386, 387, 388, 389, 390, 391, 392, 393, 394, 395, 396, 397, 398, 399, 400, 401, 402, 403, 404, 405, 406, 407, 408, 409, 410, 411, 412, 413, 414, 415, 416, 417, 2003, 2004, 2005, 2006, 2007, 2008, 2009, 2010, 2011, 2012, 2013, 2014, 2015, 2016, 2017, 2018, 2019, 2020, 2058, 2059, 2060, 2061, 2062, 2081, 2082, 2083.
Población Total:	196,797
Desviación poblacional:	0.440477
Compacidad Geométrica:	0.158094
Costo Total:	0.598570



**Detalles del Distrito.**

Distrito:	26.
Municipios:	48. SANTA CATARINA.
Secciones:	1999, 2000, 2001, 2002, 2021, 2022, 2023, 2024, 2025, 2026, 2027, 2028, 2029, 2030, 2031, 2032, 2033, 2034, 2035, 2036, 2037, 2038, 2039, 2040, 2041, 2042, 2043, 2044, 2045, 2046, 2047, 2048, 2049, 2050, 2051, 2052, 2053, 2054, 2055, 2056, 2057, 2063, 2064, 2065, 2066, 2067, 2068, 2069, 2070, 2071, 2072, 2073, 2074, 2075, 2076, 2077, 2078, 2079, 2080, 2084, 2085.
Población Total:	195,238
Desviación poblacional:	0.366768
Compacidad Geométrica:	0.274979
Costo Total:	0.641747

# ANEXO 4



Monterrey, N. L. a 11 de julio de 2016


ING. ERNESTO ALVAREZ ROSALES  
PRESIDENTE DE LA COMISION LOCAL  
DE VIGILANCIA DEL REGISTRO FEDERAL DE  
ELECTORES EN NUEVO LEÓN  
Presente.

Por este medio adjunto en documento por escrito y en disco archivos .json que contienen lo siguiente: 13 (trece) escenarios que Movimiento Ciudadano propone para el proceso de Distritación Local Nuevo León.

En la inteligencia que de las 13 propuestas en comento se considera como mayormente viable la numerada con el 12 (doce) ya que representa el menor costo de todas.

Sin otro particular, aprovecho la oportunidad para saludarlo.

Atentamente,

  
\_\_\_\_\_  
HORACIO TIJERINA HERNÁNDEZ  
REPRESENTANTE PROPIETARIO  
DE MOVIMIENTO CIUDADANO



ANEXOS.

- 1- CD CONTENIENDO PROPUESTA
- 1 IMPRESO DE LA PROPUESTA

COMPARATIVO DE COSTOS DE PROPUUESTAS DE MOVIMIENTO CIUDADANO NUEVO LEON VS SEGUNDO ESCENARIO DE DISTRITACION LOCAL NUEVO LEON

PROPOSTA	Costo			Variación vs. SEGUNDO ESCENARIO			PROPUUESTAS VIABLES	
	Escenarios	Poblacional	Compacidad	Total	Poblacional	Compacidad	Total	
SEGUNDO	2.860743	5.454684	8.315427					
MCNL01	2.766928	5.464679	8.231607	0.093815	-0.009995	0.083820		
MCNL02	2.623371	5.465412	8.088783	0.237372	-0.010728	0.226644		
MCNL03	2.578671	5.463571	8.043242	0.282072	-0.008887	0.273185		
MCNL04	2.537255	5.463671	8.000926	0.323488	-0.008987	0.314501		
MCNL05	2.462256	5.466102	7.712358	0.614487	-0.011418	0.603069		
MCNL06	2.245287	5.469095	7.714382	0.615456	-0.014411	0.601045		
MCNL07	2.438846	5.458611	7.897457	0.421897	-0.009927	0.417970		
MCNL08	2.268600	5.459228	7.727828	0.592143	-0.004544	0.587599		
MCNL09	2.240493	5.457865	7.698358	0.620250	-0.003181	0.617069		
MCNL10	2.255307	5.450626	7.705933	0.605436	0.004058	0.609494		
MCNL11	2.258981	5.450528	7.709509	0.601762	0.004156	0.605918		
MCNL13	2.354603	5.447375	7.801978	0.506140	0.007309	0.513449		


COMPARATIVAMENTE LAS PROPUUESTAS PRESENTADAS RESPECTO DEL SEGUNDO ESCENARIO PRESENTAN UN COSTO TOTAL MENOR, DE LAS 13 PROPUUESTAS SE CONSIDERA QUE LA MAS VIABLE ES LA MCNL12 YA QUE PRESENTA EL MENOR COSTO DE TODAS YA QUE EL COSTO POBLACIONAL ES DE 2.255178 CON UNA VARIACION DE 0.605565, EL COSTO DE COMPACIDAD ES DE 5.450025 CON UNA VARIACION DE 0.004659 LO QUE NOS DA UN COSTO TOTAL DE 7.705203 CON UNA VARIACION TOTAL RESPECTO DEL SEGUNDO ESCENARIO DE 0.610224.

DISTRITACION: 19 NUEVO LEON

No.	%	D. Media	Población	-/+ Pob	Poblacional	Compacidad	Tiempo Prom	Información	
								Distribución	Distribución
1	3.10%	184,519	5,540	0.042580	0.281896	00:28			
2	4.11%	186,334	7,355	0.075052	0.531203	01:28			
3	7.52%	192,441	13,462	0.251433	0.535091	01:26			
4	3.37%	185,014	6,035	0.050529	0.599537	02:21			
5	4.80%	187,569	8,590	0.102373	0.415883	00:31			
6	4.14%	188,382	7,403	0.076034	0.088797	00:00			
7	-6.16%	187,952	-11,027	0.168709	0.090162	00:00			
8	-3.34%	189,413	-9,566	0.128966	0.138209	00:00			
9	-5.42%	189,270	-9,709	0.130790	0.195311	00:00			
10	-4.34%	171,206	-7,773	0.083831	0.253103	00:00			
11	-1.50%	176,286	-2,993	0.010063	0.202568	00:00			
12	-2.08%	175,259	-3,720	0.019201	0.286310	00:00			
13	-2.20%	175,048	-3,931	0.021441	0.219911	00:00			
14	1.10%	180,953	1,974	0.005406	0.080774	00:00			
15	-1.07%	177,061	-1,918	0.005105	0.333116	00:00			
16	-2.68%	174,177	-4,802	0.031995	0.082573	00:00			
17	-4.64%	170,680	-8,269	0.095551	0.279713	00:00			
18	-2.03%	175,339	-3,640	0.018385	0.104711	00:00			
19	-1.31%	178,634	-2,345	0.067831	0.034328	00:17			
20	-3.22%	173,223	-5,756	0.046370	0.152271	00:00			
21	-2.69%	174,157	-4,822	0.032262	0.081056	00:00			
22	-1.22%	176,787	-2,192	0.006867	0.104563	00:00			
23	-2.19%	175,066	-3,913	0.021245	0.098673	00:00			
24	0.94%	180,553	1,574	0.003887	0.095433	00:00			
25	10.88%	198,458	19,477	0.526320	0.152533	00:11			
26	8.16%	193,579	14,500	0.235739	0.273301	00:00			

MOVIMIENTOS DE SECCIONES DE LA PROPUUESTA MCNL12

Sección	Segundo Escenario	Distribución en Segundo Escenario	Se mueve a Distrito
835	5	5	6
1362	17	17	18
1363	17	17	18
1374	17	17	18
2021	26	26	25
2335	5	5	6
2336	5	5	6
2338	5	5	6
2339	5	5	6
2340	5	5	6
2341	5	5	6
2678	5	5	6
2684	5	5	6
2687	5	5	6
2690	5	5	6
2691	5	5	6







**INE**  
Instituto Nacional Electoral

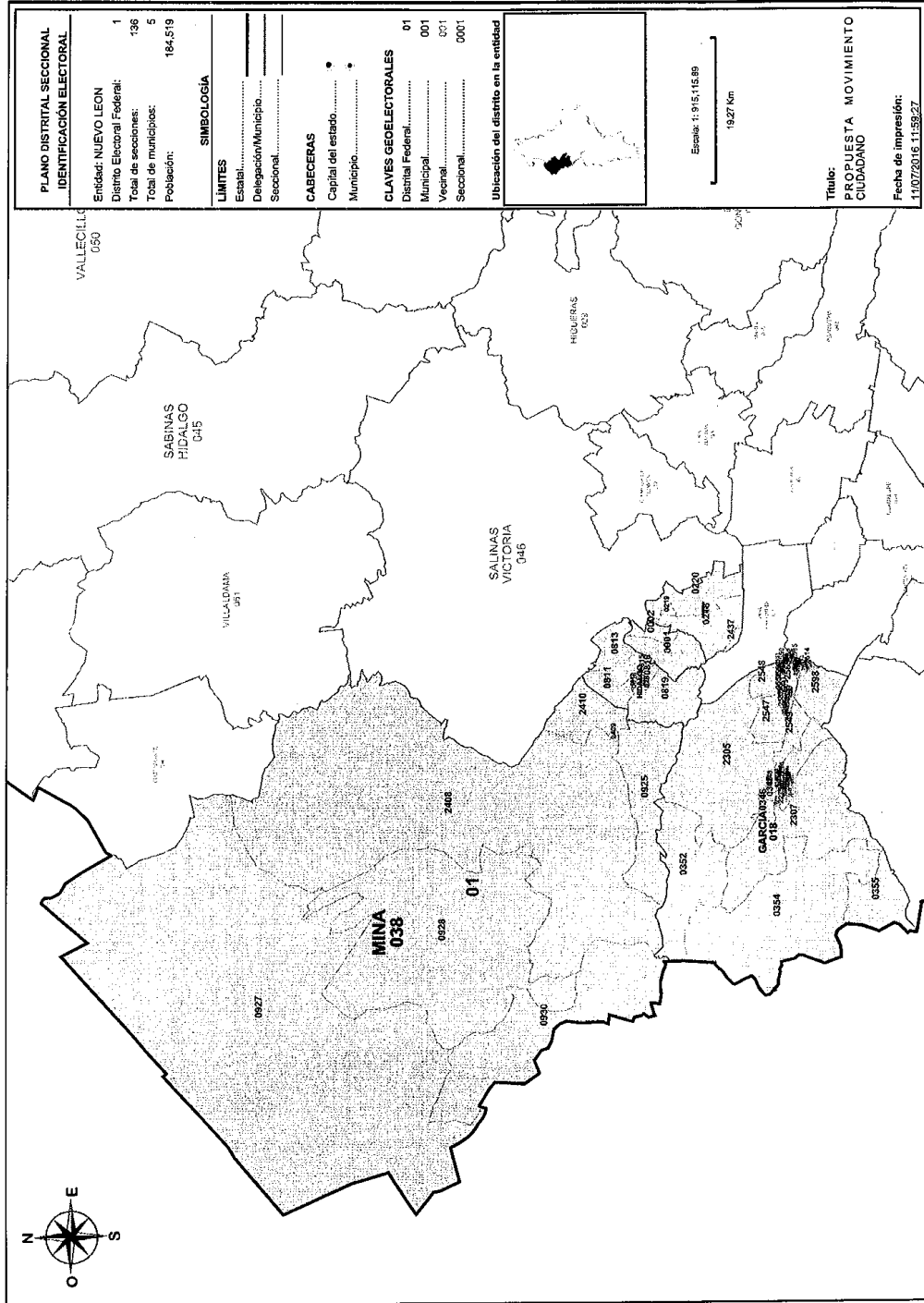
**SISTEMA DE DISTRITACIÓN**  
RESULTADOS DE LA DISTRITACIÓN LOCAL PARA LA ENTIDAD DE NUEVO LEON

Información detallada por distritos.

No.	% Diferencia	Población	+/- Población	Poblacional	Compacidad	Tiempo Prom.
1	3.10%	184,519	5,540	0.042580	0.281896	00:28
2	4.11%	186,334	7,355	0.075052	0.531203	01:28
3	7.52%	192,441	13,462	0.251433	0.535091	01:26
4	3.37%	185,014	6,035	0.050629	0.599537	02:21
5	4.80%	187,569	8,590	0.102373	0.415883	00:31
6	4.14%	186,382	7,403	0.076034	0.098787	00:00
7	-6.16%	167,952	-11,027	0.168709	0.090162	00:00
8	-5.34%	169,413	-9,566	0.126966	0.138209	00:00
9	-5.42%	169,270	-9,709	0.130790	0.135311	00:00
10	-4.34%	171,206	-7,773	0.083831	0.253103	00:00
11	-1.50%	176,286	-2,693	0.100663	0.020568	00:00
12	-2.06%	175,259	-3,720	0.019201	0.286310	00:00
13	-2.20%	175,048	-3,931	0.021441	0.219911	00:00
14	1.10%	180,953	1,974	0.005406	0.080774	00:00
15	-1.07%	177,061	-1,918	0.005105	0.333116	00:00
16	-2.66%	174,177	-4,802	0.031995	0.062573	00:00
17	-4.64%	170,680	-8,299	0.085561	0.279713	00:00
18	-2.03%	175,339	-3,640	0.018385	0.104711	00:00
19	-1.31%	176,634	-2,345	0.007631	0.034328	00:17
20	-3.22%	173,223	-5,756	0.045970	0.152271	00:00
21	-2.69%	174,157	-4,822	0.032262	0.081056	00:00
22	-1.22%	178,787	-2,192	0.006667	0.104563	00:00
23	-2.19%	175,066	-3,913	0.021245	0.089673	00:00
24	0.94%	180,653	1,674	0.003887	0.095433	00:00
25	10.86%	193,456	19,477	0.526320	0.152533	00:11
26	8.16%	193,579	14,600	0.296739	0.273301	00:00

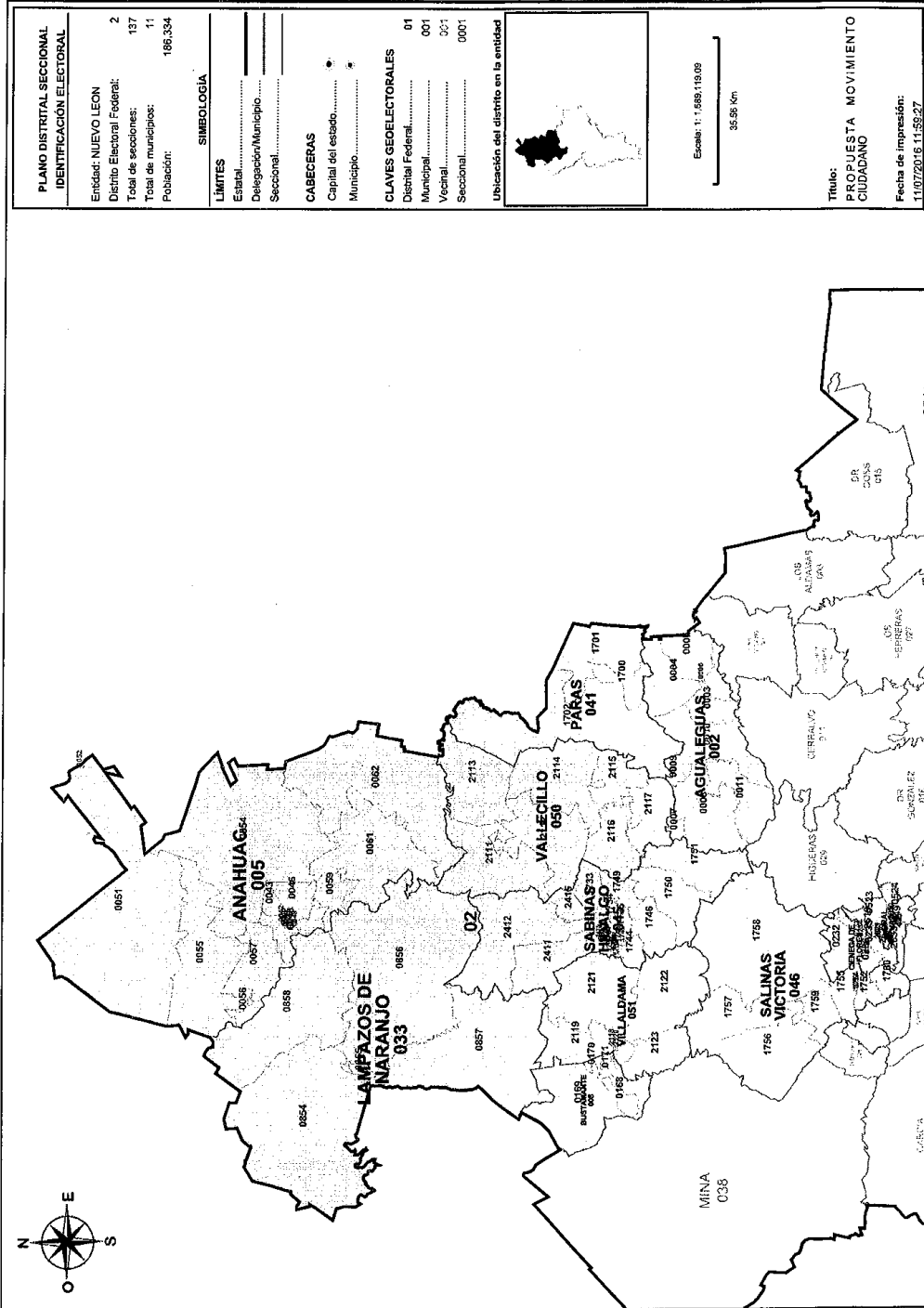
Componentes:

Componente	Ponderación	Valor
Poblacional	1.0	2.255178
Compacidad	0.5	5.450025
Total		7.705203




**Detalles del Distrito.**

<b>Distrito:</b>	01.
<b>Municipios:</b>	1. ABASOLO, 10. CARMEN, 18. GARCIA, 28. HIDALGO, 38. MINA
<b>Secciones:</b>	1, 2, 218, 219, 220, 346, 347, 348, 349, 350, 352, 354, 355, 811, 812, 813, 814, 815, 816, 817, 818, 819, 925, 927, 928, 930, 2274, 2275, 2276, 2277, 2278, 2279, 2280, 2281, 2282, 2283, 2284, 2285, 2286, 2287, 2288, 2289, 2290, 2291, 2292, 2293, 2294, 2295, 2296, 2297, 2298, 2299, 2300, 2301, 2302, 2303, 2304, 2305, 2306, 2307, 2408, 2409, 2410, 2437, 2547, 2548, 2549, 2550, 2551, 2552, 2553, 2554, 2555, 2556, 2557, 2558, 2559, 2560, 2561, 2562, 2563, 2564, 2565, 2566, 2567, 2568, 2569, 2570, 2571, 2572, 2573, 2574, 2575, 2576, 2577, 2578, 2579, 2580, 2581, 2582, 2583, 2584, 2585, 2586, 2587, 2588, 2589, 2590, 2591, 2592, 2593, 2594, 2595, 2596, 2597, 2598, 2599, 2600, 2601, 2602, 2603, 2604, 2605, 2606, 2607, 2608, 2609, 2610, 2611, 2612, 2613, 2614, 2615, 2616, 2617, 2618.
<b>Población Total:</b>	184,519
<b>Desviación poblacional:</b>	0.042680
<b>Compacidad Geométrica:</b>	0.281896
<b>Costo Total:</b>	0.324476



**Detalles del Distrito.**

<b>Distrito:</b>	02.
<b>Municipios:</b>	12. CIENEGA DE FLORES, 2. AGUALEGUAS, 25. GRAL ZUAZUA, 33. LAMPAZOS DE NARANJO, 41. PARAS, 45. SABINAS HIDALGO, 46. SALINAS VICTORIA, 5. ANAHUAC, 50. VALLECILLO, 51. VILLALDAMA, 8. BUSTAMANTE.
<b>Secciones:</b>	3, 4, 5, 6, 7, 8, 9, 10, 11, 39, 40, 41, 42, 43, 44, 45, 46, 47, 48, 49, 51, 52, 54, 55, 56, 57, 59, 61, 62, 168, 169, 170, 171, 232, 233, 234, 235, 236, 523, 524, 854, 855, 856, 857, 858, 1700, 1701, 1702, 1730, 1731, 1732, 1733, 1734, 1735, 1736, 1737, 1738, 1739, 1740, 1741, 1742, 1743, 1744, 1745, 1746, 1749, 1750, 1751, 1752, 1753, 1754, 1755, 1756, 1757, 1758, 1759, 1760, 2111, 2112, 2113, 2114, 2115, 2116, 2117, 2118, 2119, 2120, 2121, 2122, 2123, 2411, 2412, 2413, 2414, 2415, 2619, 2620, 2621, 2622, 2623, 2624, 2625, 2626, 2627, 2628, 2629, 2630, 2631, 2632, 2633, 2634, 2635, 2636, 2637, 2638, 2639, 2640, 2641, 2642, 2643, 2644, 2646, 2647, 2648, 2649, 2650, 2651, 2652, 2653, 2654, 2655, 2656, 2657, 2658, 2659, 2660.
<b>Población Total:</b>	186.334
<b>Desviación poblacional:</b>	0.075052
<b>Compacidad Geométrica:</b>	0.531203
<b>Costo Total:</b>	0.606254



**PLANO DISTRITAL SECCIONAL  
IDENTIFICACIÓN ELECTORAL**

Entidad: NUEVO LEÓN  
 Distrito Electoral Federal: 3  
 Total de secciones: 181  
 Total de municipios: 13  
 Población: 192,441

**SIMBOLOGÍA**

**LÍMITES**  
 Estatal.....  
 Delegación/Municipio.....  
 Seccional.....

**CABECERAS**

Capital del estado.....  
 Municipio.....

**CLAVES GEOELECTORALES**

Distrito Federal..... 01  
 Municipal..... 001  
 Venereal..... 001  
 Seccional..... 0001

Ubicación del distrito en la entidad



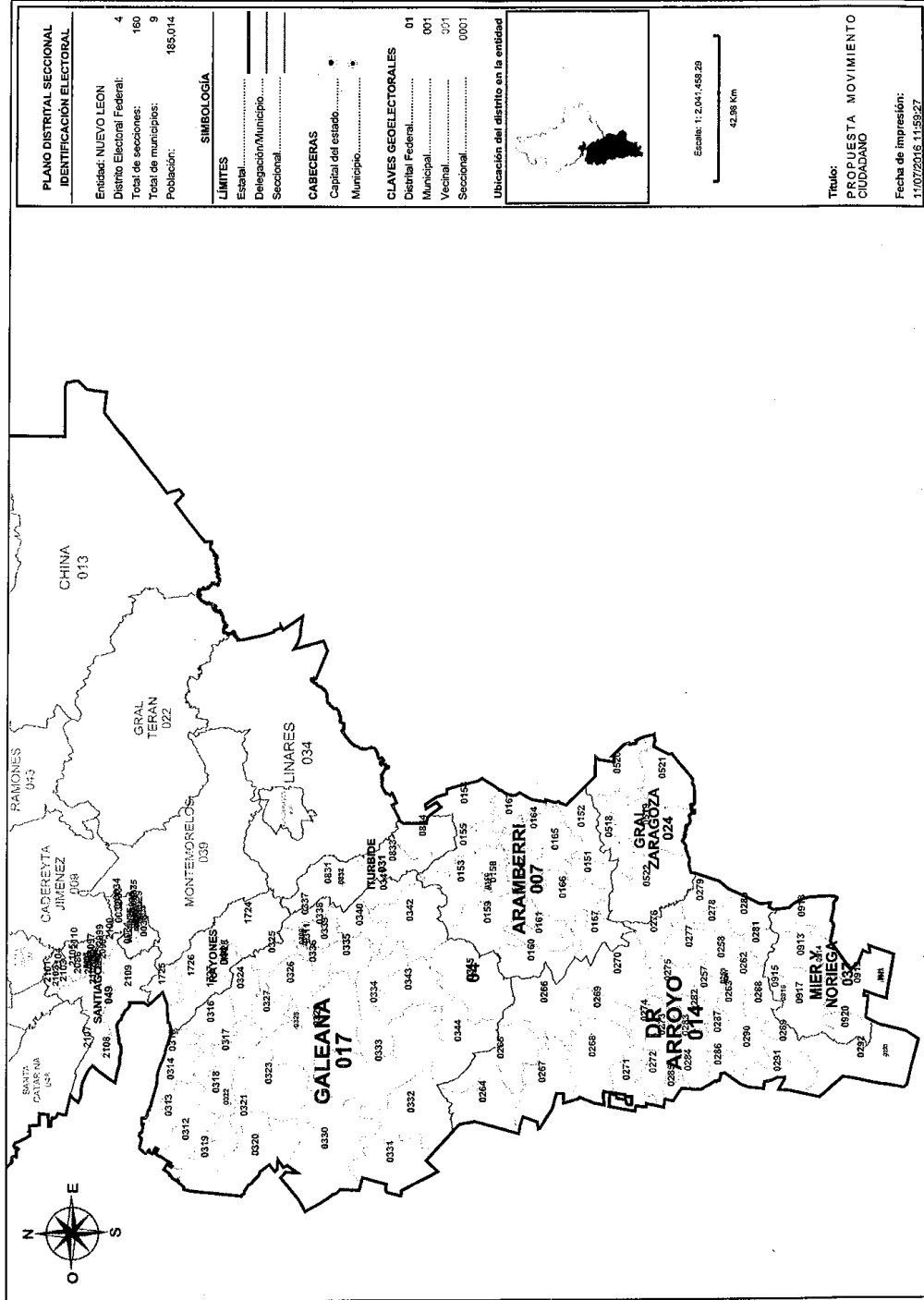
Escala: 1:1,510,975.62  
 31.81 Km

Título:  
**PROPUESTA MOVIMIENTO  
 CIUDADANO**

Fecha de impresión:  
 11/07/2016 11:59:27

Detalles del Distrito.

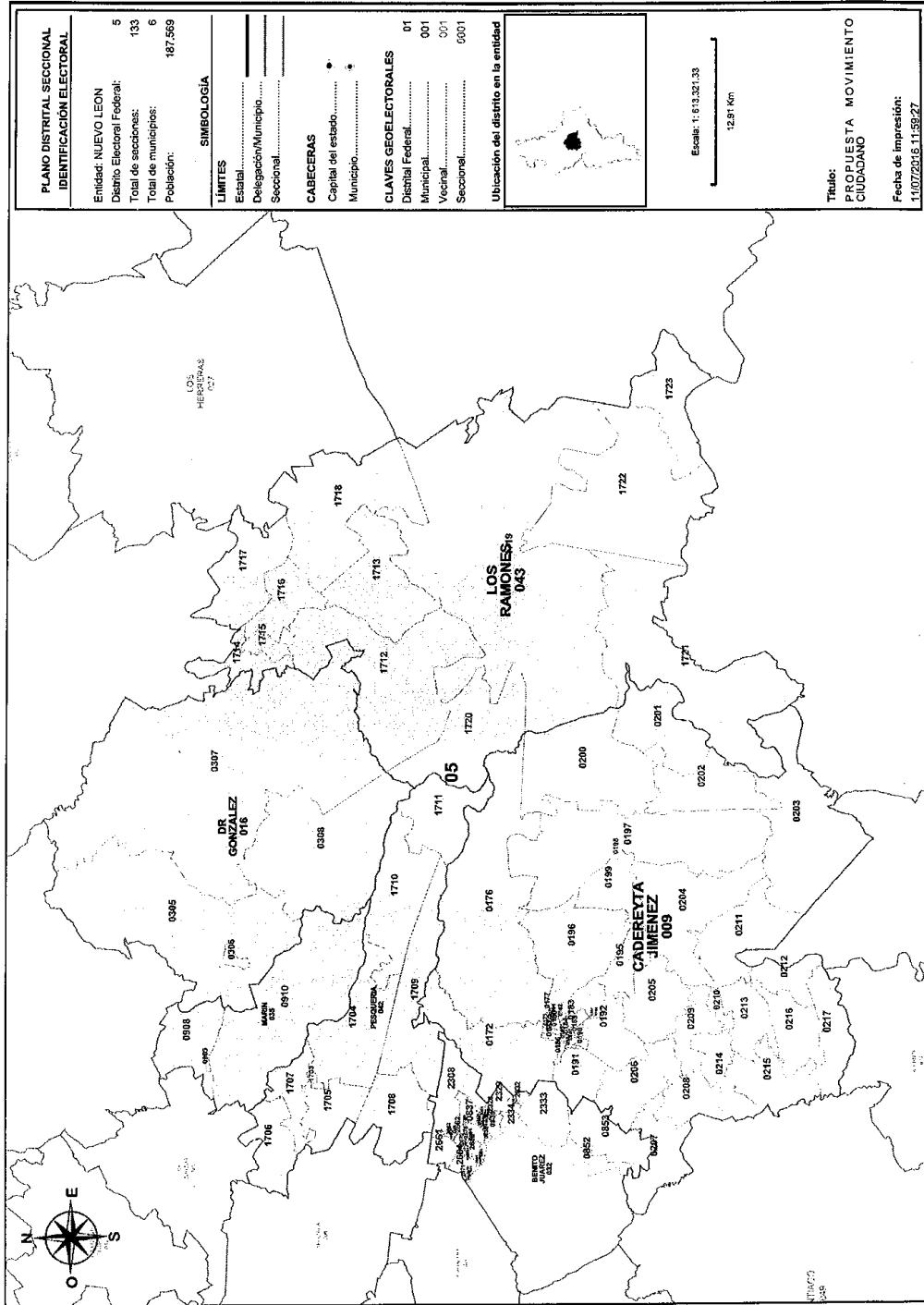
<b>Distrito:</b>	03.
<b>Municipios:</b>	11. CERRALVO, 13. CHINA, 15. DR COSS, 20. GRAL BRAVO, 22. GRAL TERAN, 23. GRAL TREVIÑO, 27. LOS HERRERAS, 29. HIGUERAS, 3. LOS ALDAMAS, 30. HUALAHUISES, 34. LINARES, 36. MELCHOR OCAMPO, 39. MONTEMORELOS.
<b>Secciones:</b>	12, 13, 15, 16, 17, 18, 19, 221, 222, 223, 224, 225, 226, 227, 228, 230, 231, 237, 238, 239, 240, 241, 242, 243, 244, 245, 246, 247, 252, 253, 256, 294, 295, 296, 297, 298, 299, 300, 301, 303, 304, 418, 419, 420, 421, 422, 423, 424, 426, 427, 494, 495, 496, 497, 498, 499, 502, 503, 504, 505, 506, 507, 508, 509, 510, 511, 512, 513, 514, 515, 516, 517, 805, 806, 807, 808, 809, 810, 820, 821, 822, 823, 824, 825, 826, 827, 828, 829, 830, 860, 861, 862, 863, 864, 865, 866, 867, 868, 869, 870, 871, 872, 873, 874, 875, 876, 877, 878, 879, 880, 881, 882, 883, 884, 885, 886, 887, 888, 889, 890, 891, 892, 893, 894, 895, 896, 897, 898, 899, 900, 901, 902, 903, 904, 906, 907, 911, 912, 931, 932, 933, 934, 935, 936, 937, 938, 939, 940, 941, 942, 943, 944, 945, 946, 947, 948, 949, 950, 951, 952, 953, 954, 956, 957, 958, 959, 960, 961, 962, 963, 964, 965, 966, 967, 968, 969, 970, 971, 972, 973, 974.
<b>Población Total:</b>	192,441
<b>Desviación poblacional:</b>	0.251433
<b>Compactidad Geométrica:</b>	0.535091
<b>Costo Total:</b>	0.786524






**Detalles del Distrito.**

<b>Distrito:</b>	04.
<b>Municipios:</b>	14. DR ARROYO, 17. GALEANA, 24. GRAL ZARAGOZA, 31. ITURBIDE, 37. MIER Y NORIEGA, 4. ALLENDE, 44. RAYONES, 49. SANTIAGO, 7. ARAMBERRI.
<b>Secciones:</b>	20, 21, 22, 23, 24, 25, 26, 27, 28, 29, 30, 31, 32, 33, 34, 35, 36, 37, 38, 151, 152, 153, 154, 155, 156, 157, 158, 159, 160, 161, 162, 163, 164, 165, 166, 167, 257, 258, 259, 260, 261, 262, 263, 264, 265, 266, 267, 268, 269, 270, 271, 272, 273, 274, 275, 276, 277, 278, 279, 280, 281, 282, 283, 284, 285, 286, 287, 288, 289, 290, 291, 292, 293, 309, 310, 311, 312, 313, 314, 315, 316, 317, 318, 319, 320, 321, 322, 323, 324, 325, 326, 327, 328, 329, 330, 331, 332, 333, 334, 335, 336, 337, 338, 339, 340, 341, 342, 343, 344, 345, 518, 519, 520, 521, 522, 831, 832, 833, 834, 913, 914, 915, 916, 917, 918, 919, 920, 921, 922, 923, 1724, 1725, 1726, 1727, 1728, 2086, 2087, 2088, 2089, 2090, 2091, 2092, 2093, 2094, 2095, 2096, 2097, 2098, 2099, 2100, 2101, 2102, 2103, 2104, 2105, 2106, 2107, 2108, 2109, 2110.
<b>Población Total:</b>	185,014
<b>Desviación poblacional:</b>	0.050529
<b>Compacidad Geométrica:</b>	0.599537
<b>Costo Total:</b>	0.650067



**Detalles del Distrito.**

<b>Distrito:</b>	05.
<b>Municipios:</b>	16. DR GONZALEZ, 32. BENITO JUAREZ, 35. MARIN, 42. PESQUERIA, 43. LOS RAMONES, 9. CADEREYTA JIMENEZ.
<b>Secciones:</b>	172, 173, 174, 175, 176, 177, 178, 179, 180, 181, 182, 183, 184, 185, 186, 187, 188, 189, 190, 191, 192, 193, 194, 195, 196, 197, 198, 199, 200, 201, 202, 203, 204, 205, 206, 207, 208, 209, 210, 211, 212, 213, 214, 215, 216, 217, 305, 306, 307, 308, 337, 338, 339, 352, 353, 308, 909, 910, 1703, 1704, 1705, 1706, 1707, 1708, 1709, 1710, 1711, 1712, 1713, 1714, 1715, 1716, 1717, 1718, 1719, 1720, 1721, 1722, 1723, 2308, 2309, 2310, 2311, 2312, 2313, 2314, 2315, 2316, 2317, 2318, 2319, 2320, 2321, 2322, 2323, 2324, 2325, 2326, 2327, 2328, 2329, 2330, 2331, 2332, 2333, 2334, 2661, 2662, 2663, 2664, 2665, 2666, 2667, 2668, 2669, 2670, 2671, 2672, 2673, 2674, 2675, 2676, 2677, 2679, 2680, 2681, 2682, 2683, 2685, 2689, 2692, 2693, 2694.
<b>Población Total:</b>	187,569
<b>Desviación poblacional:</b>	0.102373
<b>Compactidad Geométrica:</b>	0.415883
<b>Costo Total:</b>	0.518255



**PLANO DISTRITAL SECCIONAL IDENTIFICACIÓN ELECTORAL**

Entidad: NUEVO LEÓN  
 Distrito Electoral Federal: 6  
 Total de secciones: 91  
 Total de municipios: 1  
 Población: 186,382

**SIMBOLOGÍA**

**LIMITES**  
 Estatal.....  
 Delegación/Municipio.....  
 Seccional.....

**CABECERAS**

Capital del estado.....  
 Municipio.....

**CLAVES GEOELECTORALES**

Distrital Federal..... 01  
 Municipal..... 001  
 Vecinal..... 001  
 Seccional..... 0001

Ubicación del distrito en la entidad




Escala: 1:18,312,89  
 2.49 Km

Título:  
 PROUESTA MOVIMIENTO  
 CIUDADANO

Fecha de impresión:  
 11/07/2016 11:59:27

**Detalles del Distrito.**

<b>Distrito:</b>	06.
<b>Municipios:</b>	32. BENITO JUAREZ.
<b>Secciones:</b>	835, 841, 842, 843, 844, 845, 846, 847, 848, 849, 851, 2335, 2336, 2337, 2338, 2339, 2340, 2341, 2342, 2343, 2344, 2345, 2346, 2347, 2348, 2349, 2350, 2351, 2352, 2353, 2354, 2355, 2356, 2357, 2358, 2359, 2360, 2361, 2362, 2363, 2364, 2365, 2366, 2367, 2368, 2369, 2370, 2371, 2372, 2373, 2374, 2375, 2376, 2377, 2378, 2379, 2380, 2381, 2382, 2383, 2384, 2385, 2386, 2387, 2388, 2389, 2390, 2391, 2392, 2393, 2394, 2395, 2396, 2397, 2398, 2399, 2400, 2401, 2402, 2403, 2404, 2405, 2406, 2407, 2678, 2684, 2686, 2687, 2688, 2690, 2691.
<b>Población Total:</b>	186.382
<b>Desviación poblacional:</b>	0.076034
<b>Compacidad Geométrica:</b>	0.098797
<b>Costo Total:</b>	0.174831



**PLANO DISTRITAL SECCIONAL IDENTIFICACIÓN ELECTORAL**

Entidad: NUEVO LEÓN 7  
 Distrito Electoral Federal: 88  
 Total de secciones: 1  
 Total de municipios: 167,952

**SIMBOLOGÍA**

**LIMITES**  
 Estatal.....  
 Delegación/Municipio.....  
 Seccional.....

**CABECERAS**

Capital del estado.....  
 Municipio.....

**CLAVES GEOELECTORALES**

Distrito Federal..... 01  
 Municipal..... 001  
 Vecinal..... 001  
 Seccional..... 0001

Ubicación del distrito en la entidad



Escala: 1:54,187.05

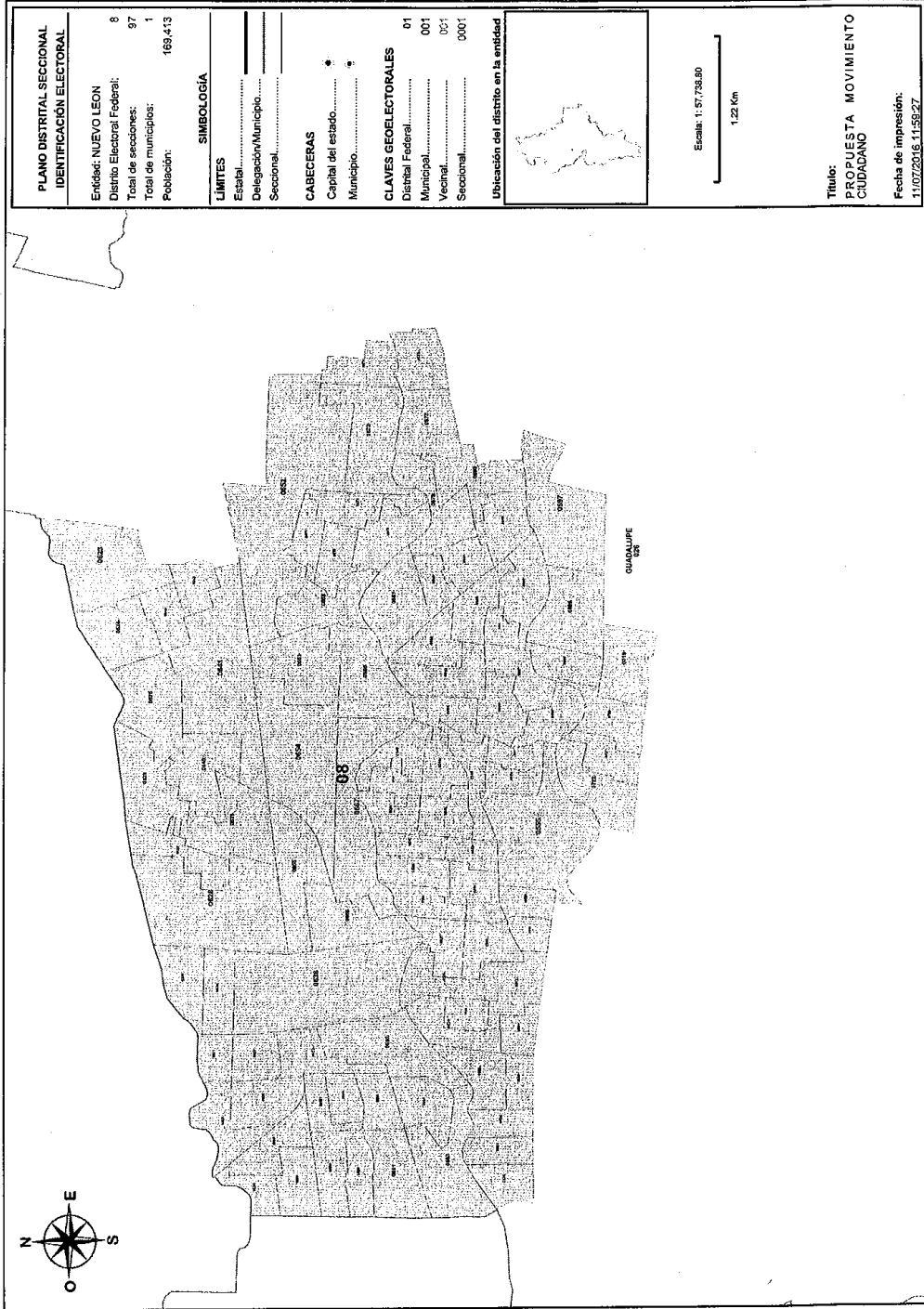
1.54 km

**Título:**  
 PROUESTA MOVIMIENTO  
 CIUDADANO

Fecha de impresión:  
 11/07/2016 11:59:27

Detalles del Distrito.


<b>Distrito:</b>	07.
<b>Municipios:</b>	26. GUADALUPE.
<b>Secciones:</b>	526, 527, 528, 529, 588, 559, 560, 561, 562, 563, 564, 565, 566, 567, 568, 569, 570, 571, 572, 573, 574, 575, 576, 577, 578, 579, 580, 581, 582, 583, 584, 585, 586, 587, 588, 589, 590, 591, 592, 593, 594, 595, 596, 597, 598, 599, 600, 601, 602, 603, 723, 724, 725, 726, 727, 728, 729, 730, 756, 757, 758, 759, 760, 761, 762, 763, 764, 765, 766, 767, 768, 769, 770, 771, 772, 773, 774, 775, 776, 777, 778, 779, 780, 781, 782, 783, 784, 785, 786, 787, 788, 789, 790, 791.
<b>Población Total:</b>	167,952
<b>Desviación poblacional:</b>	0.168709
<b>Compacidad Geométrica:</b>	0.090162
<b>Costo Total:</b>	0.258871





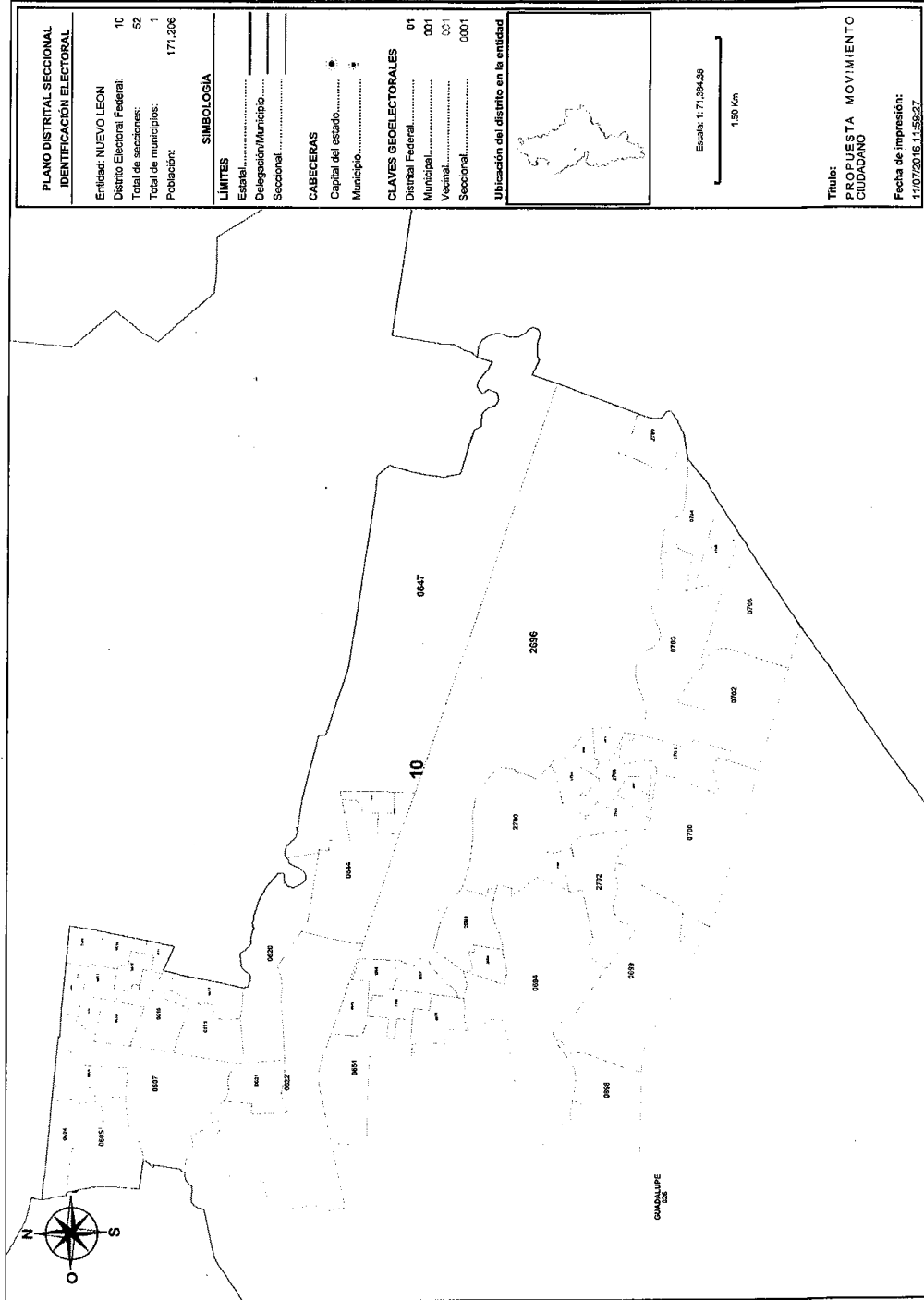
**Detalles del Distrito.**

<b>Distrito:</b>	08.
<b>Municipios:</b>	26. GUADALUPE.
<b>Secciones:</b>	530, 531, 532, 533, 534, 535, 536, 537, 538, 539, 540, 541, 542, 543, 544, 545, 546, 547, 548, 549, 550, 551, 552, 553, 554, 555, 556, 557, 623, 624, 625, 626, 627, 628, 629, 630, 631, 632, 633, 634, 635, 636, 637, 638, 639, 640, 641, 642, 643, 652, 653, 654, 655, 656, 657, 658, 659, 660, 661, 662, 663, 664, 665, 666, 667, 668, 669, 670, 671, 672, 673, 674, 676, 677, 678, 679, 680, 681, 682, 683, 684, 685, 686, 687, 688, 689, 690, 691, 692, 693, 695, 696, 697, 719, 720, 721, 722.
<b>Población Total:</b>	169,413
<b>Desviación poblacional:</b>	0.126966
<b>Compacidad Geométrica:</b>	0.136209
<b>Costo Total:</b>	0.265175



Detalles del Distrito.

Distrito:	09.
Municipios:	26. GUADALUPE.
Secciones:	707, 708, 709, 710, 711, 712, 713, 714, 715, 716, 717, 718, 721, 722, 733, 734, 735, 736, 737, 738, 739, 740, 741, 742, 743, 744, 745, 746, 747, 748, 749, 750, 751, 752, 753, 754, 755, 771, 772, 773, 774, 775, 776, 782, 793, 794, 795, 796, 797, 798, 799, 800, 801, 802, 803, 804.
Población Total:	169,270
Desviación poblacional:	0.130790
Compacidad Geométrica:	0.135311
Costo Total:	0.266101



**PLANO DISTRITAL SECCIONAL IDENTIFICACION ELECTORAL**

Entidad: NUEVO LEON 10  
 Distrito Electoral Federal: 52  
 Total de secciones: 1  
 Total de municipios: 171,206

**LIMITES**

Estatal.....  
 Delegación/Municipio.....  
 Seccional.....

**CABECERAS**

Capital del estado.....  
 Municipio.....

**CLAVES GEOELECTORALES**

Distrital Federal..... 01  
 Municipal..... 001  
 Vecinal..... 001  
 Seccional..... 0001

Ubicación del distrito en la entidad




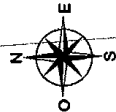
Escala: 1:71,384.38  
 1:50 Km

Título:  
**PROPUESTA MOVIMIENTO CIUDADANO**

Fecha de impresión:  
 11/07/2016 11:59:27

Detalles del Distrito.

Distrito:	10.
Municipios:	26. GUADALUPE.
Secciones:	604, 605, 606, 607, 608, 609, 610, 611, 612, 613, 614, 615, 616, 617, 618, 619, 620, 621, 622, 644, 645, 646, 647, 649, 650, 651, 675, 694, 698, 699, 700, 701, 702, 703, 704, 705, 706, 2695, 2696, 2697, 2698, 2700, 2701, 2702, 2703, 2704, 2705, 2706, 2707, 2708, 2709.
Población Total:	171,206
Desviación poblacional:	0.083831
Compacidad Geométrica:	0.253103
Costo Total:	0.336934



**PLANO DISTRITAL SECCIONAL IDENTIFICACIÓN ELECTORAL**

Entidad: NUEVO LEÓN 11  
 Distrito Electoral Federal: 75  
 Total de secciones: 1  
 Total de municipios: 176,286  
 Población: 176,286

**SIMBOLOGÍA**

**LIMITES**

Estatal.....  
 Delegación/Municipio.....  
 Seccional.....

**CABECERAS**

Capital del estado.....  
 Municipio.....

**CLAVES GEOELECTORALES**

Distrital Federal..... 01  
 Municipal..... 001  
 Vecinal..... 001  
 Seccional..... 0001

Ubicación del distrito en la entidad




Escala: 1:35,000,000  
 0.75 km

Título:  
**PROPUESTA MOVIMIENTO CIUDADANO**

Fecha de impresión:  
 11/07/2016 11:59:27

Detalles del Distrito.

Distrito:	11.
Municipios:	6. APODACA.
Secciones:	68, 69, 70, 71, 72, 73, 74, 75, 76, 78, 79, 80, 81, 82, 83, 84, 85, 86, 87, 88, 89, 90, 91, 92, 93, 94, 95, 96, 97, 98, 99, 100, 101, 102, 2170, 2171, 2172, 2173, 2174, 2175, 2176, 2177, 2178, 2179, 2180, 2181, 2182, 2183, 2184, 2185, 2186, 2187, 2188, 2189, 2190, 2191, 2192, 2193, 2194, 2195, 2421, 2422, 2423, 2424, 2425, 2426, 2429, 2430, 2431, 2432, 2433, 2434, 2435, 2436, 2493.
Población Total:	176,286
Desviación poblacional:	0.010063
Compacidad Geométrica:	0.020568
Costo Total:	0.030632



**PLANO DISTRITAL SECCIONAL IDENTIFICACIÓN ELECTORAL**

Entidad: NUEVO LEÓN  
 Distrito Electoral Federal: 12  
 Total de secciones: 121  
 Total de municipios: 1  
 Población: 175,259

**SIMBOLOGÍA**

**LÍMITES**

Estatal.....  
 Delegación/Municipio.....  
 Seccional.....

**CABECERAS**

Capital del estado.....  
 Municipio.....

**CLAVES GEODELECTORALES**

Distrito Federal..... 01  
 Municipal..... 001  
 Vecinal..... 001  
 Seccional..... 0001

Ubicación del distrito en la entidad



Escala: 1: 149,246.08

3.15 Km

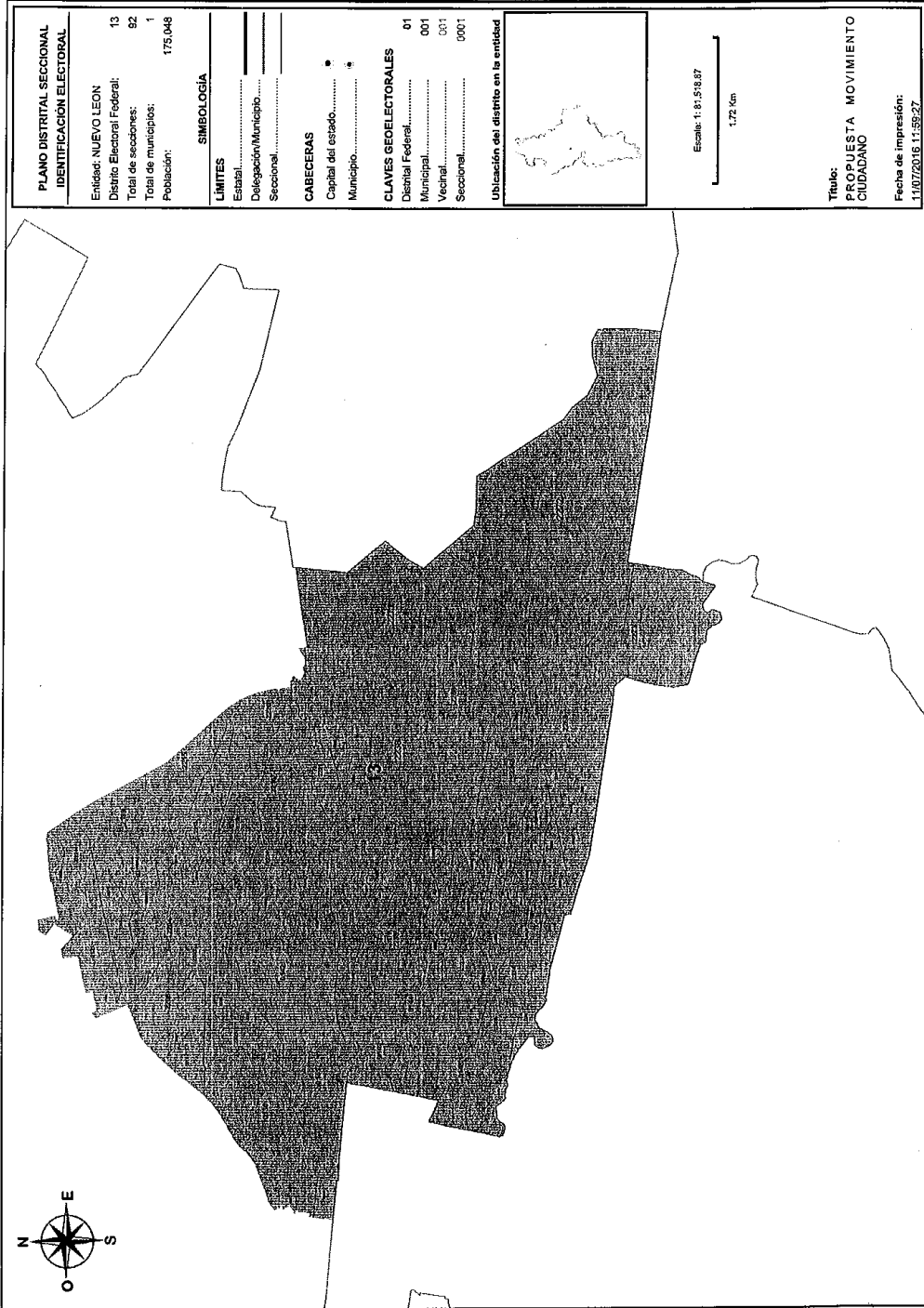
Título:  
**PROPUESTA MOVIMIENTO CIUDADANO**

Fecha de impresión:  
 11/07/2016 11:59:27




Detalles del Distrito.

<b>Distrito:</b>	12.
<b>Municipios:</b>	6. APODACA.
<b>Secciones:</b>	63, 66, 103, 104, 105, 106, 107, 108, 109, 110, 111, 112, 113, 114, 115, 116, 117, 118, 119, 120, 122, 126, 127, 131, 132, 133, 134, 135, 138, 139, 150, 2166, 2167, 2168, 2169, 2196, 2197, 2198, 2416, 2417, 2418, 2419, 2420, 2427, 2428, 2438, 2439, 2440, 2441, 2442, 2443, 2444, 2445, 2446, 2447, 2448, 2449, 2450, 2451, 2452, 2453, 2454, 2455, 2456, 2457, 2458, 2459, 2460, 2461, 2462, 2463, 2464, 2465, 2466, 2467, 2468, 2469, 2470, 2471, 2472, 2473, 2474, 2475, 2476, 2477, 2478, 2479, 2480, 2481, 2482, 2483, 2484, 2485, 2486, 2487, 2488, 2489, 2490, 2491, 2492, 2494, 2495, 2496, 2497, 2498, 2499, 2500, 2501, 2502, 2503, 2504, 2505, 2506, 2507, 2508, 2509, 2510, 2511, 2512, 2513, 2514.
<b>Población Total:</b>	175,259
<b>Desviación poblacional:</b>	0.019201
<b>Compacidad Geométrica:</b>	0.286310
<b>Costo Total:</b>	0.305512



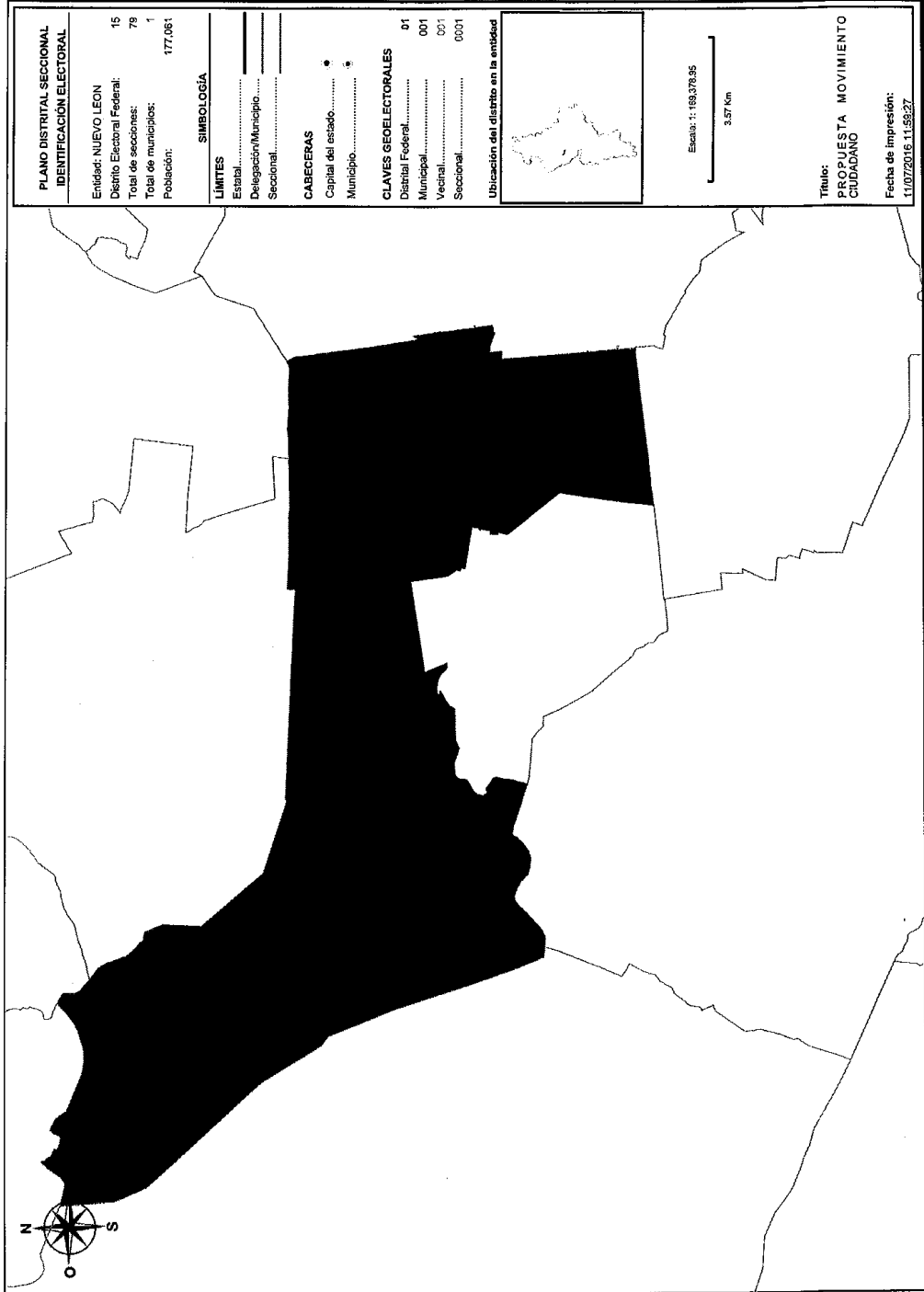
Detalles del Distrito.

Distrito:	13.
Municipios:	6. APODACA.
Secciones:	121, 123, 124, 125, 128, 130, 136, 137, 140, 141, 142, 143, 144, 145, 146, 147, 148, 2199, 2200, 2201, 2202, 2203, 2204, 2205, 2206, 2207, 2208, 2209, 2210, 2211, 2212, 2213, 2214, 2215, 2216, 2217, 2218, 2219, 2220, 2221, 2222, 2223, 2224, 2225, 2226, 2227, 2228, 2229, 2230, 2231, 2232, 2233, 2234, 2235, 2236, 2237, 2238, 2239, 2240, 2241, 2242, 2243, 2244, 2245, 2246, 2247, 2248, 2249, 2250, 2251, 2252, 2253, 2254, 2255, 2256, 2257, 2258, 2259, 2260, 2261, 2262, 2263, 2264, 2265, 2266, 2267, 2268, 2269, 2270, 2271, 2272, 2273.
Población Total:	175,048
Desviación poblacional:	0.021441
Compacidad Geométrica:	0.219911
Costo Total:	0.241352



Detalles del Distrito.


<b>Distrito:</b>	14.
<b>Municipios:</b>	21. GRAL ESCOBEDO.
<b>Secciones:</b>	433, 434, 435, 436, 437, 438, 440, 447, 448, 449, 450, 451, 459, 460, 461, 462, 463, 464, 465, 466, 467, 468, 469, 470, 471, 472, 473, 474, 475, 476, 477, 478, 479, 480, 481, 482, 483, 484, 485, 486, 487, 488, 489, 490, 491.
<b>Población Total:</b>	180,953
<b>Desviación poblacional:</b>	0.005406
<b>Compacidad Geométrica:</b>	0.080774
<b>Costo Total:</b>	0.086180



<b>PLANO DISTRITAL SECCIONAL</b>	
<b>IDENTIFICACIÓN ELECTORAL</b>	
Entidad: NUEVO LEÓN	15
Dentro Electoral Federal:	79
Total de secciones:	1
Total de municipios:	177,081
Población:	
<b>SIMBOLOGÍA</b>	
<b>LÍMITES</b>	
Estatal.....	—
Delegación/Municipio.....	—
Seccional.....	—
<b>CABECERAS</b>	
Capital del estado.....	●
Municipio.....	○
<b>CLAVES GEOELECTORALES</b>	
Distrital Federal.....	01
Municipal.....	001
Vecinal.....	001
Seccional.....	0001
Ubicación del distrito en la entidad	
Escala: 1: 169,376.95	
3.57 Km	
Título: PROPUESTA MOVIMIENTO CIUDADANO	
Fecha de impresión: 11/07/2016 11:59:27	

**Detalles del Distrito.**

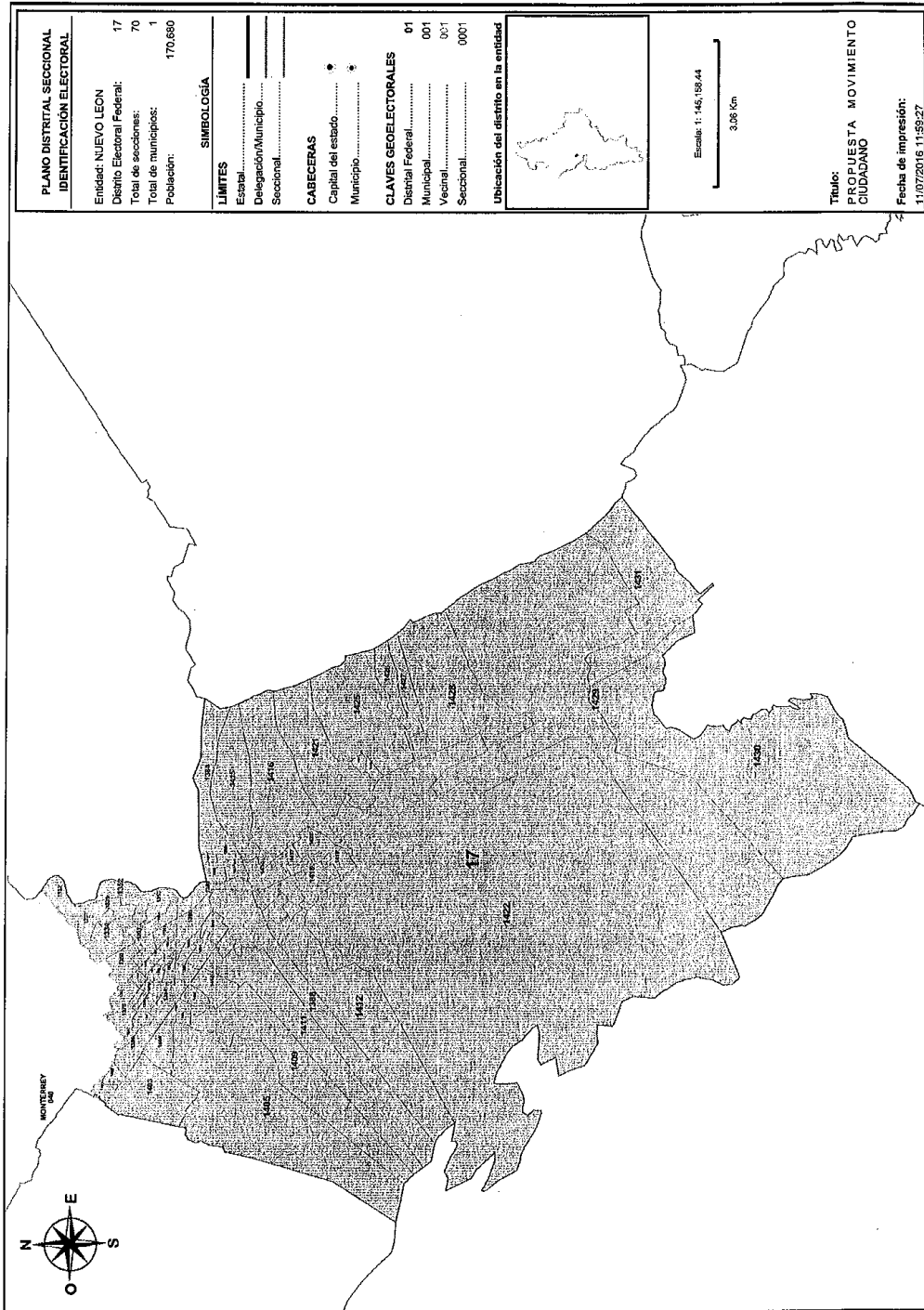
Distrito:	15.
Municipios:	21. GRAL ESCOBEDO.
Secciones:	430, 431, 432, 441, 442, 443, 444, 445, 446, 452, 453, 454, 455, 456, 457, 458, 492, 2136, 2137, 2138, 2139, 2140, 2141, 2142, 2143, 2144, 2145, 2146, 2147, 2148, 2149, 2150, 2151, 2152, 2153, 2154, 2155, 2156, 2157, 2158, 2159, 2160, 2161, 2162, 2163, 2164, 2165, 2515, 2516, 2517, 2518, 2519, 2520, 2521, 2522, 2523, 2524, 2525, 2526, 2527, 2528, 2529, 2530, 2531, 2532, 2533, 2534, 2535, 2536, 2537, 2538, 2539, 2540, 2541, 2542, 2543, 2544, 2545, 2546.
Población Total:	177,061
Desviación poblacional:	0.005105
Compacidad Geométrica:	0.333116
Costo Total:	0.338221





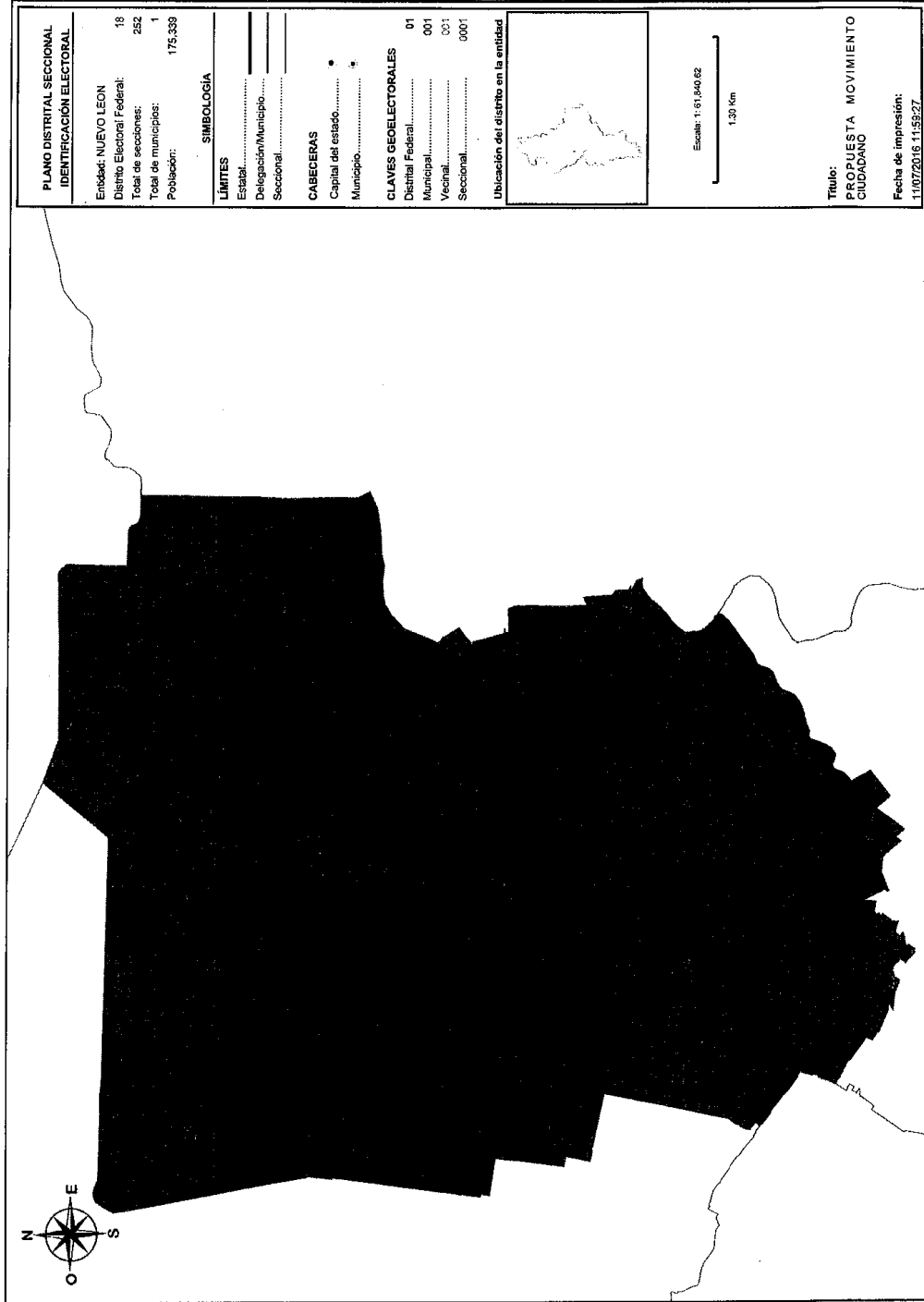
**Detalles del Distrito.**

<b>Distrito:</b>	16.
<b>Municipios:</b>	40. MONTERREY.
<b>Secciones:</b>	1432, 1433, 1434, 1435, 1436, 1437, 1438, 1439, 1440, 1441, 1442, 1443, 1444, 1445, 1446, 1447, 1448, 1449, 1450, 1451, 1452, 1458, 1459, 1460, 1461, 1462, 1463, 2124, 2125, 2126, 2127, 2128, 2129, 2130, 2131, 2132, 2133, 2134.
<b>Población Total:</b>	174,177
<b>Desviación poblacional:</b>	0.031995
<b>Compacidad Geométrica:</b>	0.062573
<b>Costo Total:</b>	0.094568




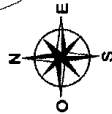
**Detalles del Distrito.**

<b>Distrito:</b>	17.
<b>Municipios:</b>	40. MONTERREY.
<b>Secciones:</b>	1331, 1332, 1333, 1334, 1350, 1351, 1352, 1353, 1354, 1355, 1356, 1357, 1358, 1359, 1360, 1375, 1376, 1377, 1378, 1379, 1380, 1381, 1382, 1383, 1384, 1385, 1386, 1387, 1388, 1389, 1390, 1391, 1392, 1393, 1394, 1395, 1396, 1397, 1398, 1401, 1402, 1403, 1404, 1405, 1406, 1407, 1408, 1409, 1410, 1411, 1412, 1413, 1414, 1415, 1416, 1417, 1418, 1419, 1420, 1421, 1422, 1423, 1424, 1425, 1426, 1427, 1428, 1429, 1430, 1431.
<b>Población Total:</b>	170,680
<b>Desviación poblacional:</b>	0.095561
<b>Compacidad Geométrica:</b>	0.279713
<b>Costo Total:</b>	0.375274



**Detalles del Distrito.**

<b>Distrito:</b>	18.
<b>Municipios:</b>	40. MONTERREY.
<b>Secciones:</b>	1131, 1132, 1133, 1134, 1135, 1136, 1137, 1138, 1139, 1140, 1141, 1142, 1143, 1144, 1145, 1146, 1147, 1148, 1149, 1150, 1151, 1152, 1153, 1154, 1155, 1156, 1157, 1158, 1159, 1160, 1161, 1162, 1163, 1164, 1165, 1166, 1167, 1168, 1169, 1170, 1171, 1172, 1173, 1174, 1175, 1176, 1177, 1178, 1179, 1180, 1181, 1182, 1183, 1184, 1185, 1186, 1187, 1188, 1189, 1190, 1191, 1192, 1193, 1194, 1195, 1196, 1197, 1198, 1199, 1200, 1201, 1202, 1212, 1213, 1214, 1215, 1216, 1217, 1218, 1219, 1233, 1234, 1235, 1236, 1237, 1241, 1242, 1243, 1244, 1245, 1246, 1247, 1248, 1249, 1250, 1251, 1252, 1253, 1254, 1255, 1256, 1257, 1258, 1259, 1260, 1261, 1262, 1263, 1264, 1265, 1266, 1267, 1268, 1269, 1270, 1271, 1272, 1273, 1274, 1275, 1276, 1277, 1278, 1279, 1280, 1281, 1282, 1283, 1284, 1285, 1286, 1287, 1288, 1289, 1290, 1291, 1292, 1293, 1294, 1295, 1296, 1297, 1298, 1299, 1300, 1301, 1302, 1303, 1304, 1305, 1306, 1307, 1308, 1309, 1310, 1311, 1312, 1313, 1314, 1315, 1316, 1317, 1318, 1319, 1320, 1321, 1322, 1323, 1324, 1325, 1326, 1327, 1328, 1329, 1330, 1335, 1336, 1337, 1338, 1339, 1340, 1341, 1342, 1343, 1344, 1345, 1346, 1347, 1348, 1349, 1361, 1362, 1363, 1364, 1365, 1366, 1367, 1368, 1369, 1370, 1371, 1372, 1373, 1374, 1399, 1400, 1654, 1655, 1656, 1657, 1658, 1659, 1660, 1661, 1662, 1663, 1664, 1665, 1666, 1667, 1668, 1669, 1670, 1671, 1672, 1673, 1674, 1675, 1676, 1677, 1678, 1679, 1680, 1681, 1682, 1683, 1684, 1685, 1686, 1687, 1688, 1689, 1690, 1691, 1692, 1693, 1694, 1695, 1696, 1697, 1698, 1699.
<b>Población Total:</b>	175,339
<b>Desviación poblacional:</b>	0.018385
<b>Compacidad Geométrica:</b>	0.104711
<b>Costo Total:</b>	0.123096



**PLANO DISTRITAL SECCIONAL**  
**IDENTIFICACIÓN ELECTORAL**

Entidad: NUEVO LEON 19  
 Distrito Electoral Federal: 114  
 Total de secciones: 2  
 Total de municipios: 176,634  
 Población: 176,634

**SIMBOLOGÍA**

**LÍMITES**  
 Estatal.....  
 Delegación/Municipio.....  
 Seccional.....

**CABECERAS**

Capital del estado.....  
 Municipio.....

**CLAVES GEOELECTORALES**

Distrital Federal..... 01  
 Municipal..... 001  
 Vecinal..... 001  
 Seccional..... 0001

Ubicación del distrito en la entidad



Escala: 1:55,000.46


1:16 Km

Título:  
**PROPUESTA MOVIMIENTO**  
**CIDADANO**

Fecha de impresión:  
 11/07/2016 11:59:27

**Detalles del Distrito.**


<b>Distrito:</b>	19.
<b>Municipios:</b>	40. MONTERREY, 47. SAN NICOLAS DE LOS GARZA.
<b>Secciones:</b>	975, 976, 977, 978, 979, 980, 981, 982, 983, 984, 987, 1548, 1550, 1551, 1552, 1590, 1591, 1592, 1612, 1613, 1614, 1615, 1616, 1617, 1618, 1619, 1620, 1621, 1622, 1623, 1624, 1625, 1626, 1627, 1628, 1629, 1630, 1631, 1632, 1633, 1634, 1635, 1636, 1637, 1638, 1639, 1641, 1642, 1643, 1644, 1645, 1646, 1647, 1648, 1649, 1650, 1651, 1652, 1653, 1761, 1762, 1763, 1764, 1765, 1766, 1767, 1768, 1769, 1770, 1791, 1792, 1793, 1794, 1795, 1799, 1800, 1801, 1824, 1825, 1826, 1827, 1828, 1829, 1830, 1831, 1832, 1833, 1834, 1835, 1836, 1837, 1838, 1839, 1840, 1841, 1842, 1843, 1866, 1867, 1868, 1869, 1870, 1871, 1872, 1873, 1874, 1875, 1876, 1877, 1900, 1901, 1912, 1913.
<b>Población Total:</b>	176,634
<b>Desviación poblacional:</b>	0.007631
<b>Compacidad Geométrica:</b>	0.034928
<b>Costo Total:</b>	0.041959





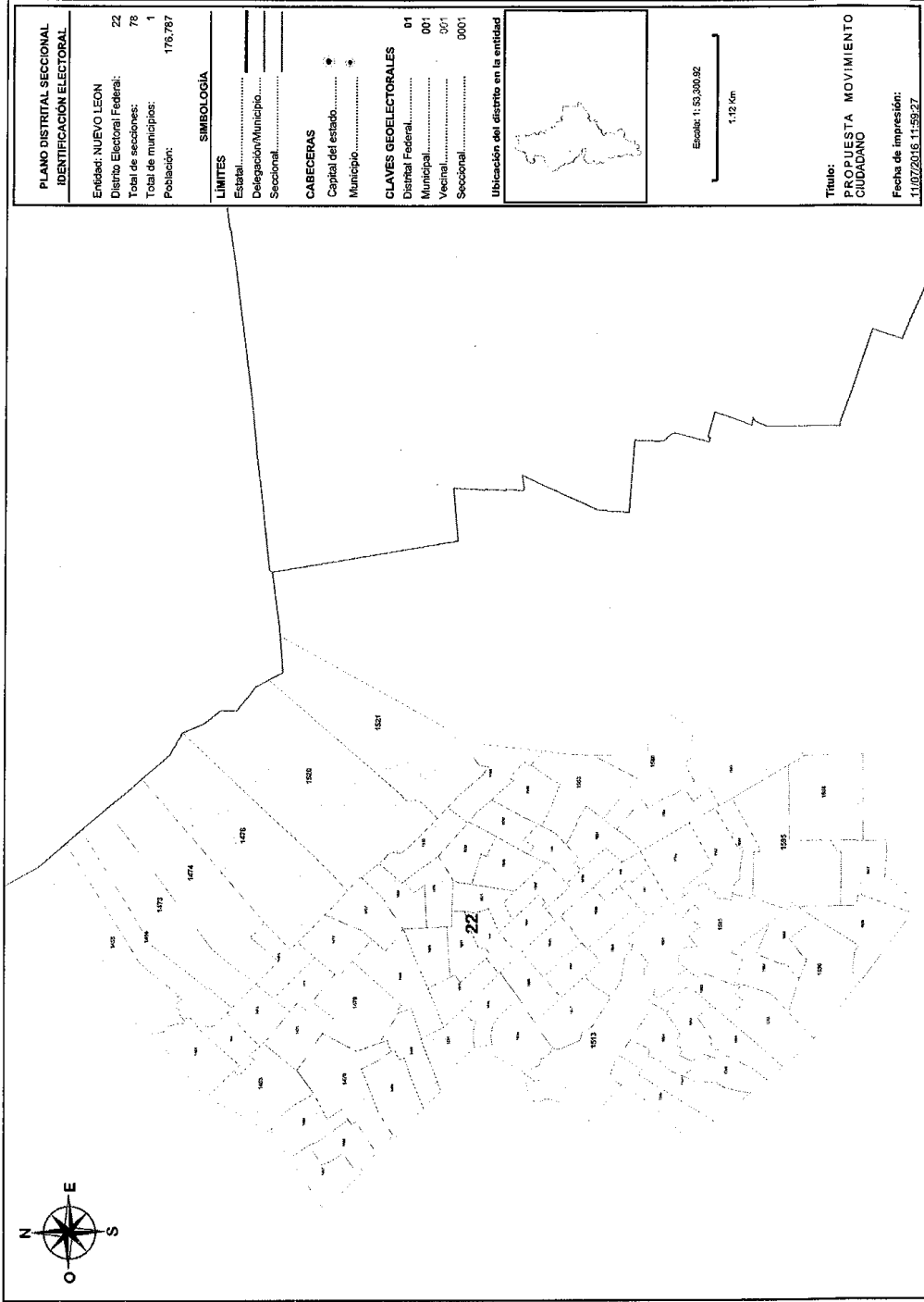
Detalles del Distrito.

Distrito:	20.
Municipios:	40. MONTERREY.
Secciones:	985, 986, 988, 989, 990, 991, 992, 993, 994, 995, 996, 997, 998, 999, 1000, 1001, 1002, 1003, 1004, 1005, 1006, 1007, 1008, 1009, 1010, 1011, 1012, 1013, 1014, 1015, 1016, 1017, 1018, 1019, 1020, 1021, 1022, 1023, 1024, 1025, 1026, 1027, 1028, 1029, 1030, 1031, 1032, 1033, 1034, 1035, 1036, 1037, 1038, 1039, 1040, 1041, 1042, 1043, 1044, 1045, 1046, 1047, 1048, 1049, 1050, 1051, 1052, 1053, 1054, 1055, 1056, 1057, 1058, 1059, 1060, 1061, 1062, 1063, 1064, 1065, 1066, 1067, 1068, 1069, 1070, 1071, 1072, 1073, 1074, 1075, 1076, 1077, 1078, 1079, 1080, 1081, 1082, 1083, 1084, 1085, 1086, 1087, 1088, 1089, 1090, 1091, 1092, 1093, 1094, 1095, 1096, 1097, 1098, 1099, 1100, 1101, 1102, 1103, 1104, 1105, 1106, 1107, 1108, 1109, 1110, 1111, 1112, 1113, 1114, 1115, 1116, 1117, 1118, 1119, 1120, 1121, 1122, 1123, 1124, 1125, 1126, 1127, 1128, 1129, 1130, 1203, 1204, 1205, 1206, 1207, 1208, 1209, 1210, 1211, 1220, 1221, 1222, 1223, 1224, 1225, 1226, 1227, 1228, 1229, 1230, 1231, 1232, 1238, 1239, 1240, 1603, 1604, 1605, 1609, 1610, 1611.
Población Total:	173,223
Desviación poblacional:	0.045970
Compacidad Geométrica:	0.152271
Costo Total:	0.198242



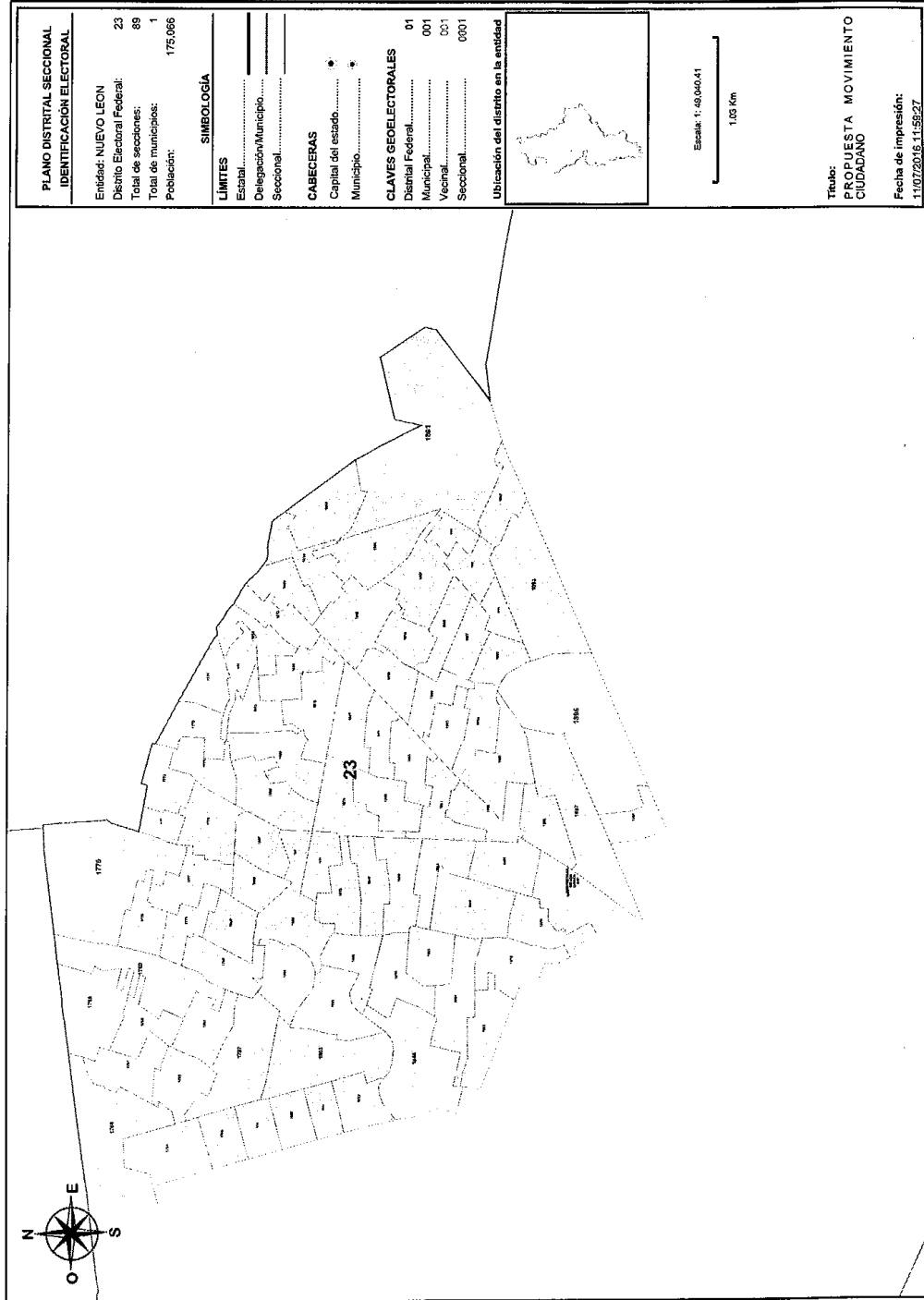
Detalles del Distrito.

<b>Distrito:</b>	21.
<b>Municipios:</b>	40. MONTERREY.
<b>Secciones:</b>	1044, 1464, 1465, 1466, 1481, 1482, 1483, 1484, 1485, 1486, 1487, 1488, 1489, 1490, 1491, 1492, 1493, 1494, 1502, 1503, 1504, 1505, 1506, 1507, 1508, 1509, 1510, 1511, 1512, 1515, 1528, 1529, 1530, 1531, 1532, 1533, 1534, 1535, 1536, 1537, 1538, 1539, 1567, 1568, 1569, 1570, 1571, 1572, 1573, 1574, 1575, 1576, 1577, 1578, 1579, 1580, 1581, 1597, 1598, 1599, 1600, 1601, 1602, 2135.
<b>Población Total:</b>	174,157
<b>Desviación poblacional:</b>	0.032262
<b>Compacidad Geométrica:</b>	0.081056
<b>Costo Total:</b>	0.113318



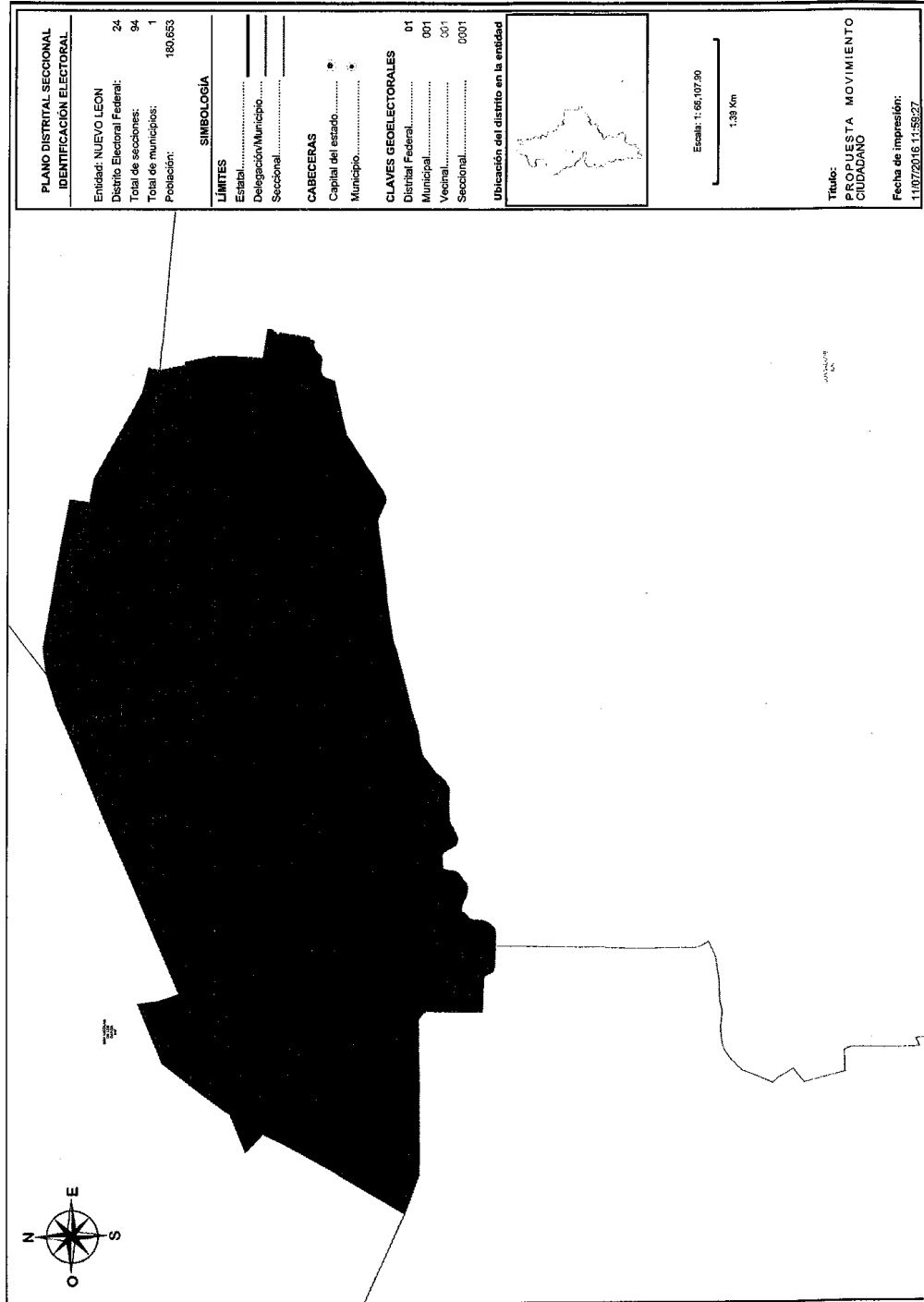
**Detalles del Distrito.**

<b>Distrito:</b>	22.
<b>Municipios:</b>	40. MONTERREY.
<b>Secciones:</b>	1453, 1454, 1455, 1456, 1457, 1467, 1468, 1469, 1470, 1471, 1472, 1473, 1474, 1475, 1476, 1477, 1478, 1479, 1480, 1495, 1496, 1497, 1498, 1499, 1500, 1501, 1513, 1514, 1516, 1517, 1518, 1519, 1520, 1521, 1522, 1523, 1524, 1525, 1526, 1527, 1540, 1541, 1542, 1543, 1544, 1545, 1546, 1547, 1548, 1553, 1554, 1555, 1556, 1557, 1558, 1559, 1560, 1561, 1562, 1563, 1564, 1565, 1566, 1582, 1583, 1584, 1585, 1586, 1587, 1588, 1589, 1593, 1594, 1595, 1596, 1606, 1607, 1608.
<b>Población Total:</b>	176,787
<b>Desviación poblacional:</b>	0.006667
<b>Compacidad Geométrica:</b>	0.104563
<b>Costo Total:</b>	0.111230



Detalles del Distrito.


Distrito:	23.
Municipios:	47. SAN NICOLAS DE LOS GARZA.
Secciones:	1766, 1767, 1768, 1769, 1770, 1771, 1772, 1773, 1774, 1775, 1776, 1777, 1778, 1779, 1780, 1781, 1782, 1783, 1784, 1796, 1797, 1798, 1802, 1803, 1804, 1805, 1806, 1807, 1808, 1809, 1810, 1811, 1812, 1813, 1814, 1815, 1816, 1817, 1818, 1819, 1820, 1821, 1822, 1823, 1844, 1845, 1846, 1847, 1848, 1849, 1850, 1851, 1852, 1853, 1854, 1855, 1856, 1857, 1858, 1859, 1860, 1861, 1862, 1863, 1864, 1865, 1876, 1878, 1879, 1880, 1881, 1882, 1883, 1884, 1885, 1886, 1887, 1888, 1889, 1890, 1891, 1892, 1893, 1894, 1895, 1896, 1897, 1898, 1899, 1905.
Población Total:	175,066
Desviación poblacional:	0.021245
Compacidad Geométrica:	0.089673
Costo Total:	0.110918





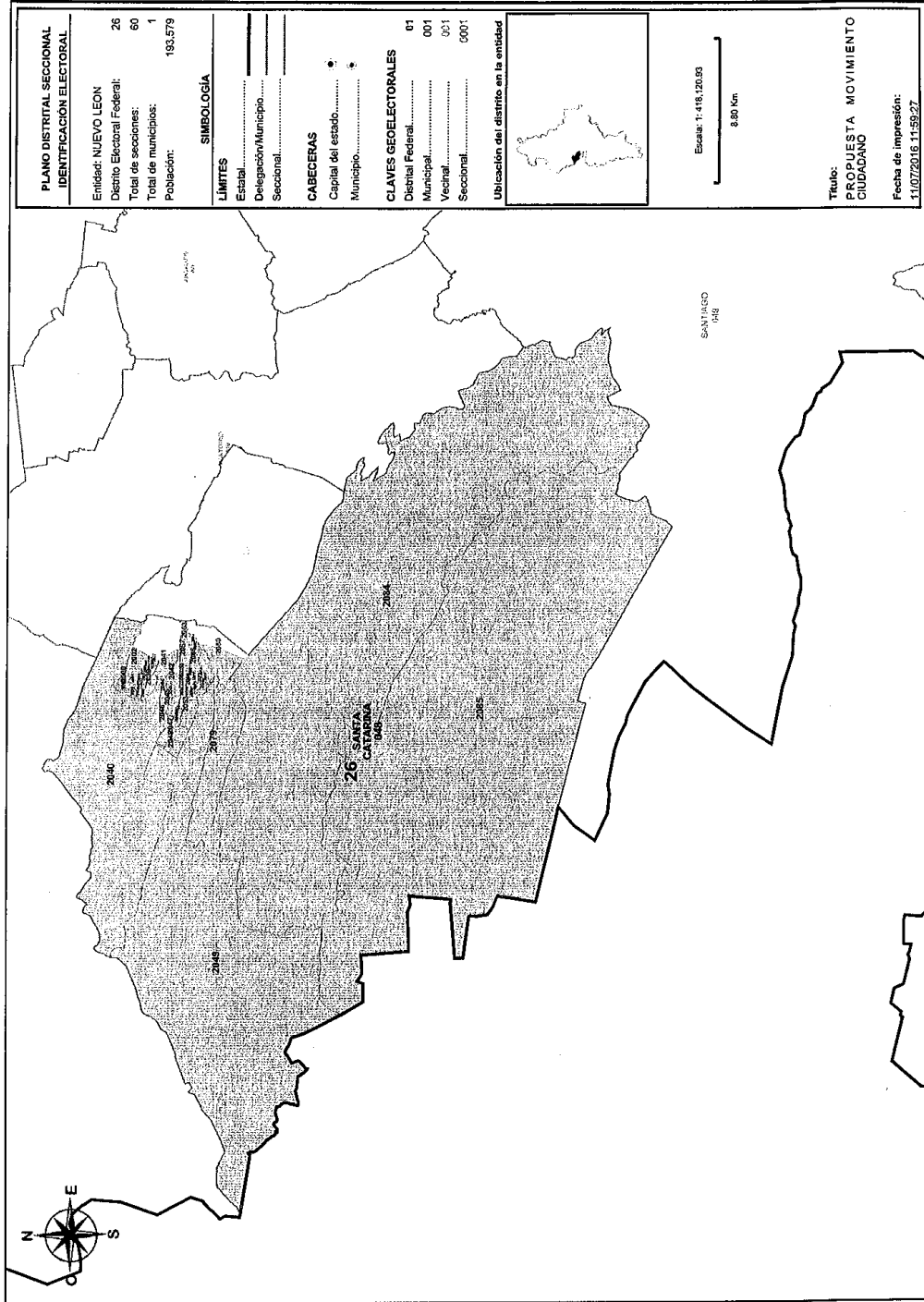
Detalles del Distrito.

<b>Distrito:</b>	24.
<b>Municipios:</b>	47. SAN NICOLAS DE LOS GARZA.
<b>Secciones:</b>	1902, 1903, 1904, 1906, 1907, 1908, 1909, 1910, 1911, 1914, 1915, 1916, 1917, 1918, 1919, 1920, 1921, 1922, 1923, 1924, 1925, 1926, 1927, 1928, 1929, 1930, 1931, 1932, 1933, 1934, 1935, 1936, 1937, 1938, 1939, 1940, 1941, 1942, 1943, 1944, 1945, 1946, 1947, 1948, 1949, 1950, 1951, 1952, 1953, 1954, 1955, 1956, 1957, 1958, 1959, 1960, 1961, 1962, 1963, 1964, 1965, 1966, 1967, 1968, 1969, 1970, 1971, 1972, 1973, 1974, 1975, 1976, 1977, 1978, 1979, 1980, 1981, 1982, 1983, 1984, 1985, 1986, 1987, 1988, 1989, 1990, 1991, 1992, 1993, 1994, 1995, 1996, 1997, 1998.
<b>Población Total:</b>	180,653
<b>Desviación poblacional:</b>	0.003887
<b>Compacidad Geométrica:</b>	0.095433
<b>Costo Total:</b>	0.099320



Detalles del Distrito.

<b>Distrito:</b>	25.
<b>Municipios:</b>	19. SAN PEDRO GARZA GARCIA, 48. SANTA CATARINA.
<b>Secciones:</b>	356, 357, 358, 359, 360, 361, 362, 363, 364, 365, 366, 367, 368, 369, 370, 371, 372, 373, 374, 375, 376, 377, 378, 379, 380, 381, 382, 383, 384, 385, 386, 387, 388, 389, 390, 391, 392, 393, 394, 395, 396, 397, 398, 399, 400, 401, 402, 403, 404, 405, 406, 407, 408, 409, 410, 411, 412, 413, 414, 415, 416, 417, 2003, 2004, 2005, 2006, 2007, 2008, 2009, 2010, 2011, 2012, 2013, 2014, 2015, 2016, 2017, 2018, 2019, 2020, 2021, 2058, 2059, 2060, 2061, 2062, 2081, 2082, 2083.
<b>Población Total:</b>	198,456
<b>Desviación poblacional:</b>	0.526320
<b>Compacidad Geométrica:</b>	0.152533
<b>Costo Total:</b>	0.678853



**PLANO DISTRITAL SECCIONAL IDENTIFICACIÓN ELECTORAL**

Entidad: NUEVO LEÓN 26  
 Distrito Electoral Federal: 60  
 Total de secciones: 60  
 Total de municipios: 1  
 Población: 183,579

**LÍMITES**

Estatal.....  
 Delegación/Municipio.....  
 Seccional.....

**CABECERAS**

Capital del estado.....  
 Municipio.....

**CLAVES GEOELECTORALES**

Distrito Federal..... 01  
 Municipal..... 001  
 Vecinal..... 001  
 Seccional..... 0001

Ubicación del distrito en la entidad

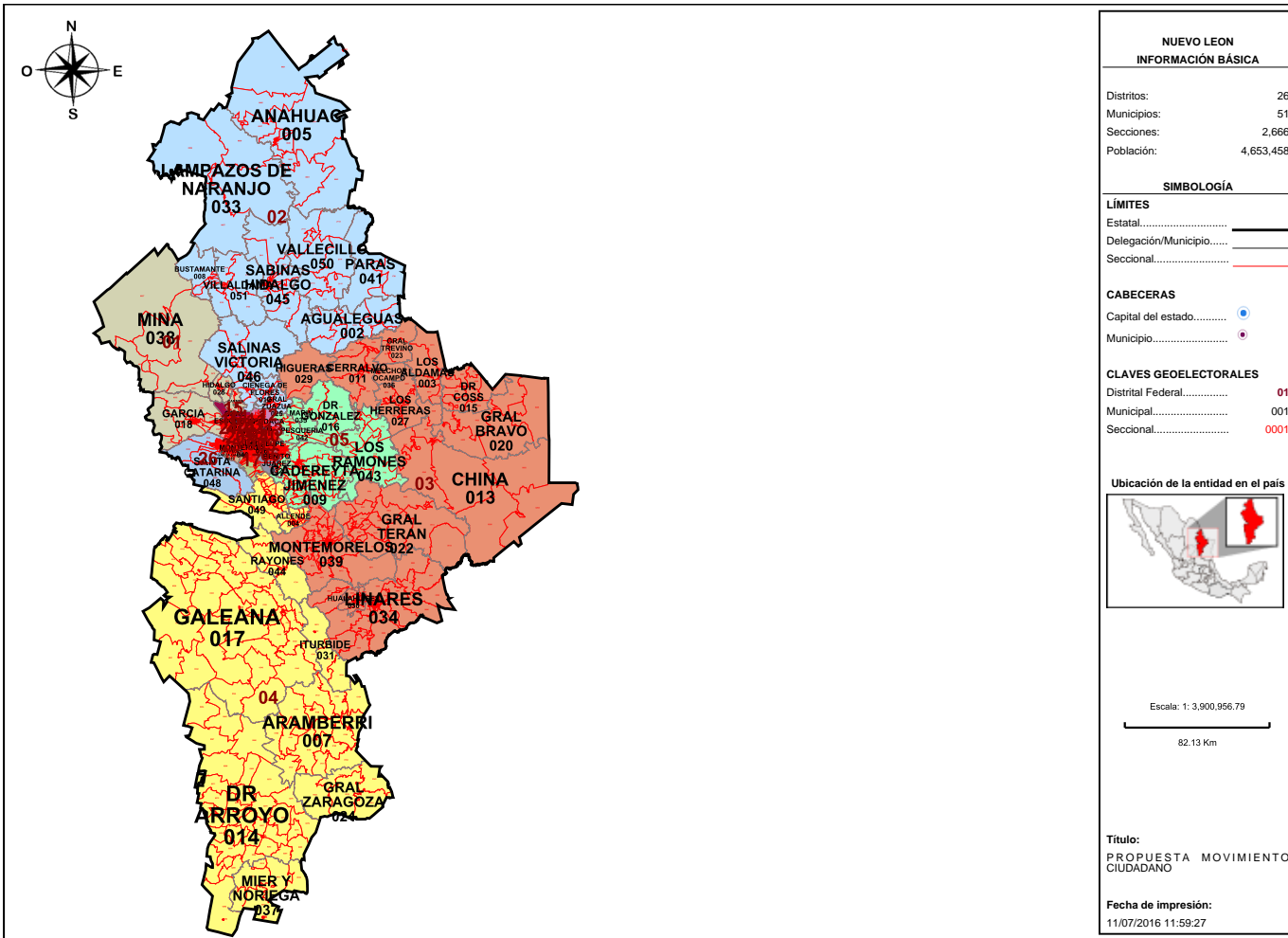


Escala: 1:418,120.83  
 8.80 Km

Título:  
**PROUESTA MOVIMIENTO CIUDADANO**  
 Fecha de impresión:  
 11/07/2016 11:59:27

Detalles del Distrito.

Distrito:	26.
Municipios:	48. SANTA CATARINA.
Secciones:	1999, 2000, 2001, 2002, 2022, 2023, 2024, 2025, 2026, 2027, 2028, 2029, 2030, 2031, 2032, 2033, 2034, 2035, 2036, 2037, 2038, 2039, 2040, 2041, 2042, 2043, 2044, 2045, 2046, 2047, 2048, 2049, 2050, 2051, 2052, 2053, 2054, 2055, 2056, 2057, 2063, 2064, 2065, 2066, 2067, 2068, 2069, 2070, 2071, 2072, 2073, 2074, 2075, 2076, 2077, 2078, 2079, 2080, 2084, 2085.
Población Total:	193,579
Desviación poblacional:	0.295739
Compacidad Geométrica:	0.273301
Costo Total:	0.569040

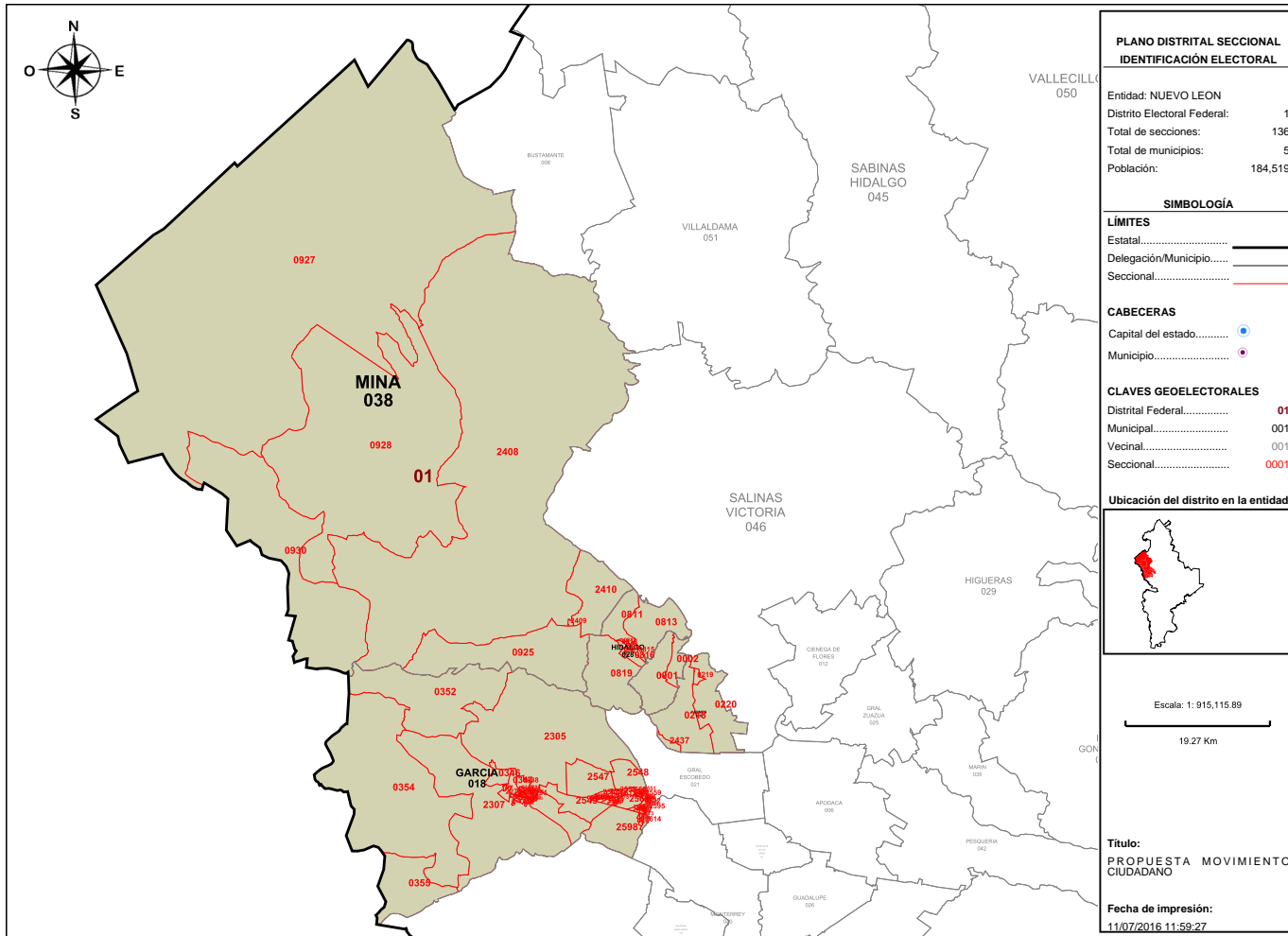


Información detallada por distritos.

No.	% D Media	Población	+/- Población	Poblacional	Compacidad	Tiempo Prom
1	3.10%	184,519	5,540	0.042580	0.281896	00:28
2	4.11%	186,334	7,355	0.075052	0.531203	01:28
3	7.52%	192,441	13,462	0.251433	0.535091	01:26
4	3.37%	185,014	6,035	0.050529	0.599537	02:21
5	4.80%	187,569	8,590	0.102373	0.415883	00:31
6	4.14%	186,382	7,403	0.076034	0.098797	00:00
7	-6.16%	167,952	-11,027	0.168709	0.090162	00:00
8	-5.34%	169,413	-9,566	0.126966	0.138209	00:00
9	-5.42%	169,270	-9,709	0.130790	0.135311	00:00
10	-4.34%	171,206	-7,773	0.083831	0.253103	00:00
11	-1.50%	176,286	-2,693	0.010063	0.020568	00:00
12	-2.08%	175,259	-3,720	0.019201	0.286310	00:00
13	-2.20%	175,048	-3,931	0.021441	0.219911	00:00
14	1.10%	180,953	1,974	0.005406	0.080774	00:00
15	-1.07%	177,061	-1,918	0.005105	0.333116	00:00
16	-2.68%	174,177	-4,802	0.031995	0.062573	00:00
17	-4.64%	170,680	-8,299	0.095561	0.279713	00:00
18	-2.03%	175,339	-3,640	0.018385	0.104711	00:00
19	-1.31%	176,634	-2,345	0.007631	0.034328	00:17
20	-3.22%	173,223	-5,756	0.045970	0.152271	00:00
21	-2.69%	174,157	-4,822	0.032262	0.081056	00:00
22	-1.22%	176,787	-2,192	0.006667	0.104563	00:00
23	-2.19%	175,066	-3,913	0.021245	0.089673	00:00
24	0.94%	180,653	1,674	0.003887	0.095433	00:00
25	10.88%	198,456	19,477	0.526320	0.152533	00:11
26	8.16%	193,579	14,600	0.295739	0.273301	00:00

Componentes:

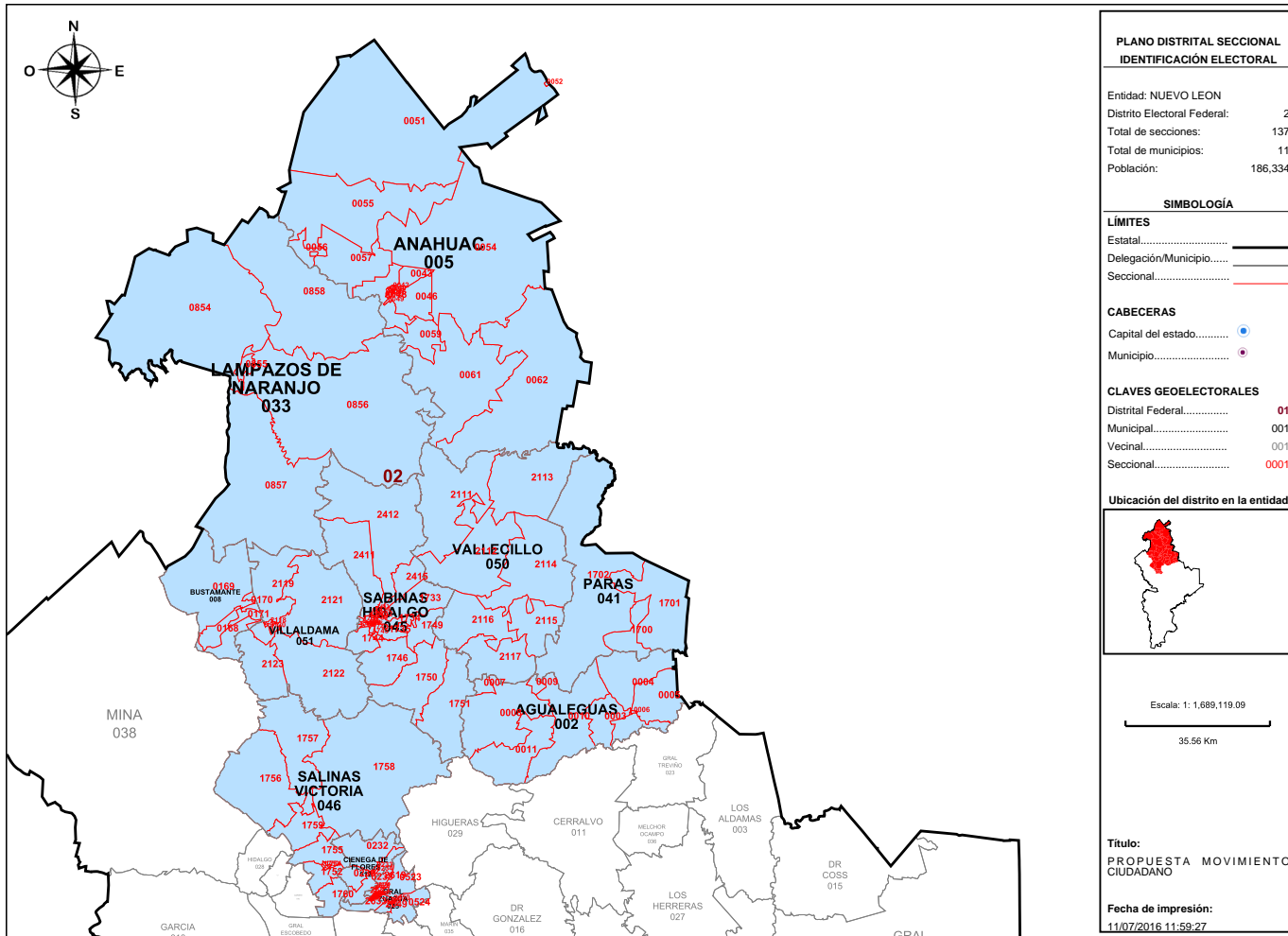
Componente	Ponderación	Valor
Poblacional	1.0	2.255178
Compacidad	0.5	5.450025
Total		7.705203





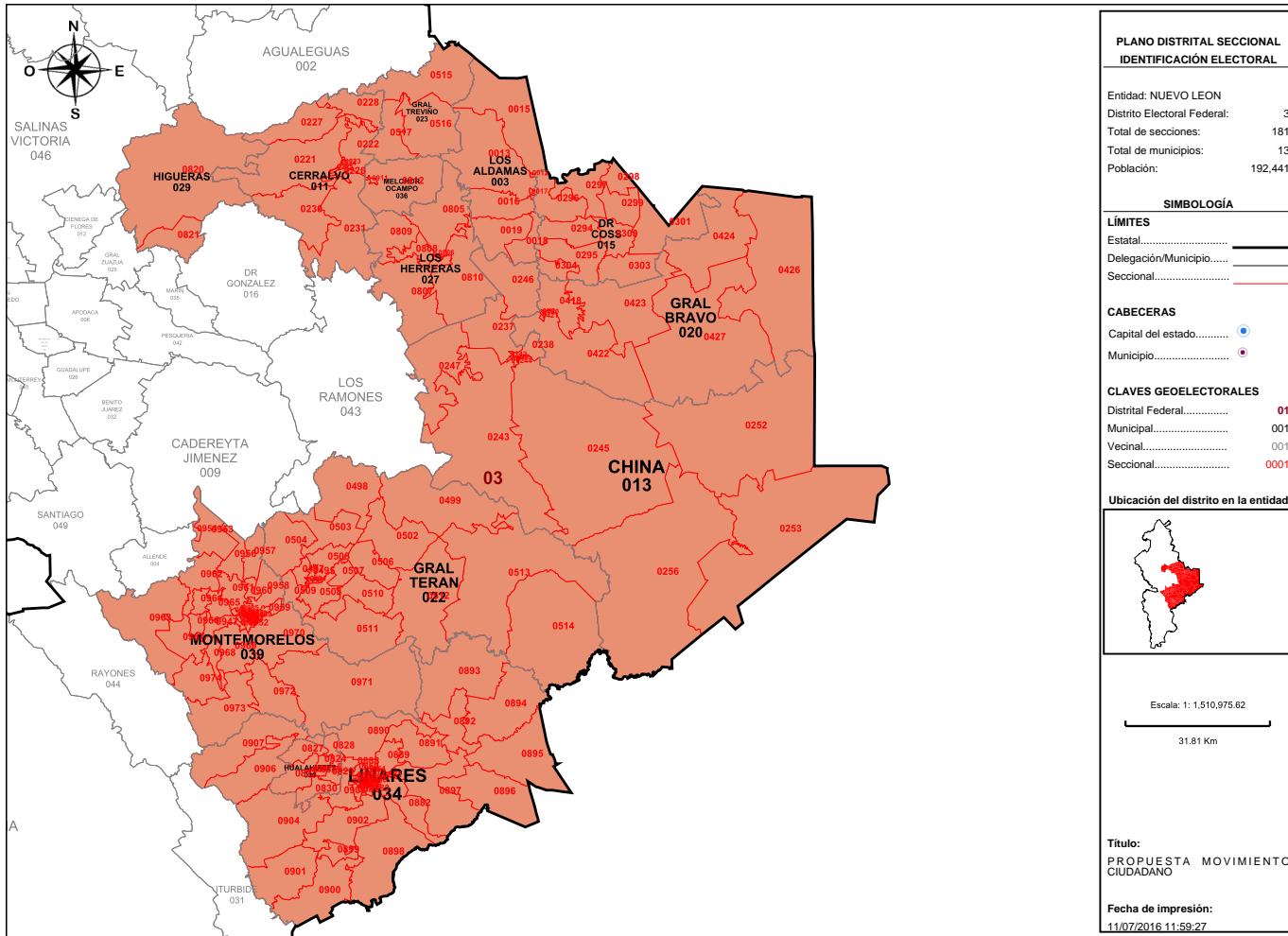
**Detalles del Distrito.**

Distrito:	01.
Municipios:	1. ABASOLO, 10. CARMEN, 18. GARCIA, 28. HIDALGO, 38. MINA.
Secciones:	1, 2, 218, 219, 220, 346, 347, 348, 349, 350, 352, 354, 355, 811, 812, 813, 814, 815, 816, 817, 818, 819, 925, 927, 928, 930, 2274, 2275, 2276, 2277, 2278, 2279, 2280, 2281, 2282, 2283, 2284, 2285, 2286, 2287, 2288, 2289, 2290, 2291, 2292, 2293, 2294, 2295, 2296, 2297, 2298, 2299, 2300, 2301, 2302, 2303, 2304, 2305, 2306, 2307, 2408, 2409, 2410, 2437, 2547, 2548, 2549, 2550, 2551, 2552, 2553, 2554, 2555, 2556, 2557, 2558, 2559, 2560, 2561, 2562, 2563, 2564, 2565, 2566, 2567, 2568, 2569, 2570, 2571, 2572, 2573, 2574, 2575, 2576, 2577, 2578, 2579, 2580, 2581, 2582, 2583, 2584, 2585, 2586, 2587, 2588, 2589, 2590, 2591, 2592, 2593, 2594, 2595, 2596, 2597, 2598, 2599, 2600, 2601, 2602, 2603, 2604, 2605, 2606, 2607, 2608, 2609, 2610, 2611, 2612, 2613, 2614, 2615, 2616, 2617, 2618.
Población Total:	184,519
Desviación poblacional:	0.042580
Compacidad Geométrica:	0.281896
Costo Total:	0.324476



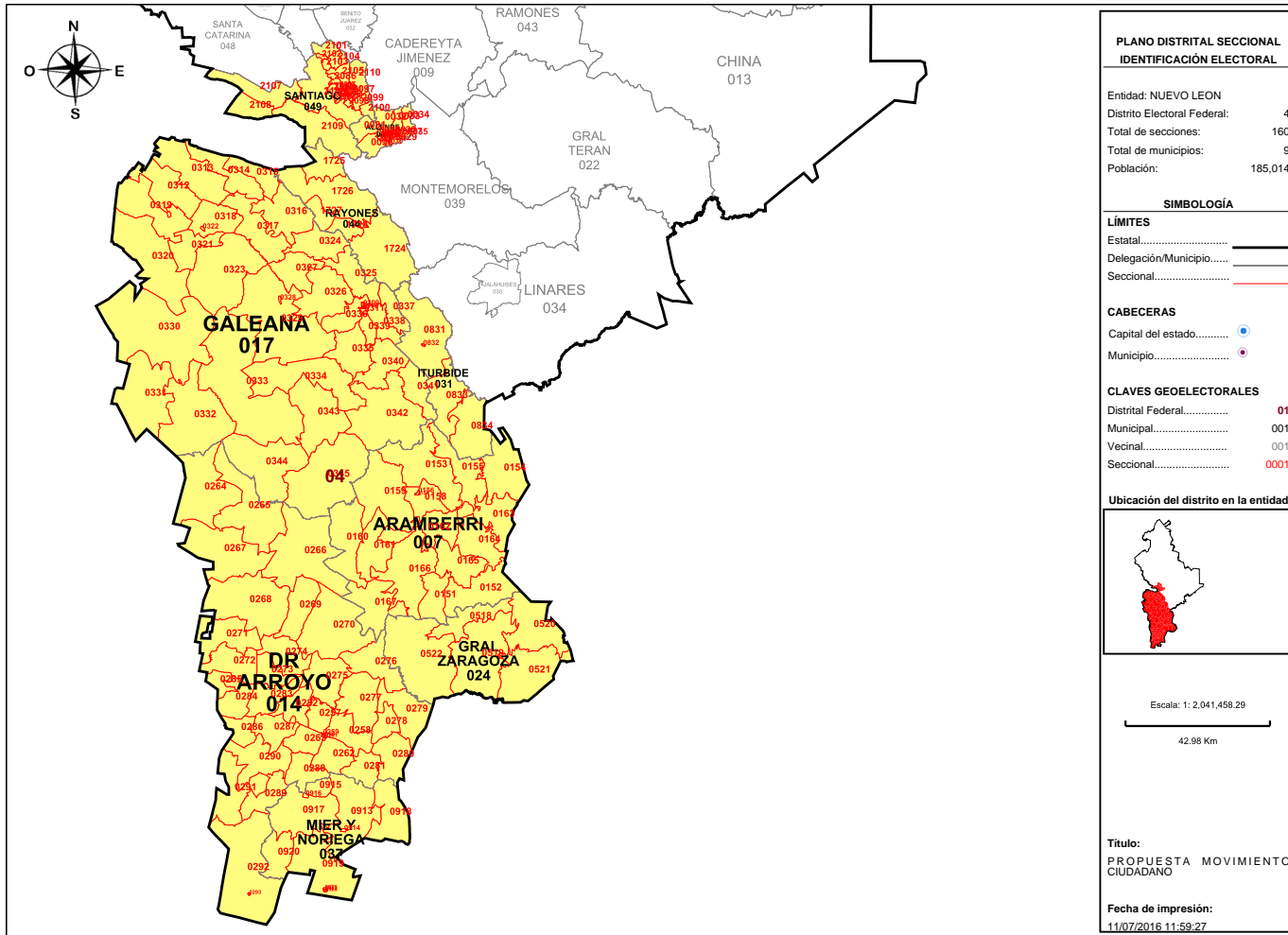
**Detalles del Distrito.**

Distrito:	02.
Municipios:	12. CIENEGA DE FLORES, 2. AGUALEGUAS, 25. GRAL ZUAZUA, 33. LAMPAZOS DE NARANJO, 41. PARAS, 45. SABINAS HIDALGO, 46. SALINAS VICTORIA, 5. ANAHUAC, 50. VALLECILLO, 51. VILLALDAMA, 8. BUSTAMANTE.
Secciones:	3, 4, 5, 6, 7, 8, 9, 10, 11, 39, 40, 41, 42, 43, 44, 45, 46, 47, 48, 49, 51, 52, 54, 55, 56, 57, 59, 61, 62, 168, 169, 170, 171, 232, 233, 234, 235, 236, 523, 524, 854, 855, 856, 857, 858, 1700, 1701, 1702, 1730, 1731, 1732, 1733, 1734, 1735, 1736, 1737, 1738, 1739, 1740, 1741, 1742, 1743, 1744, 1745, 1746, 1749, 1750, 1751, 1752, 1753, 1754, 1755, 1756, 1757, 1758, 1759, 1760, 2111, 2112, 2113, 2114, 2115, 2116, 2117, 2118, 2119, 2120, 2121, 2122, 2123, 2411, 2412, 2413, 2414, 2415, 2619, 2620, 2621, 2622, 2623, 2624, 2625, 2626, 2627, 2628, 2629, 2630, 2631, 2632, 2633, 2634, 2635, 2636, 2637, 2638, 2639, 2640, 2641, 2642, 2643, 2644, 2645, 2646, 2647, 2648, 2649, 2650, 2651, 2652, 2653, 2654, 2655, 2656, 2657, 2658, 2659, 2660.
Población Total:	186,334
Desviación poblacional:	0.075052
Compacidad Geométrica:	0.531203
Costo Total:	0.606254



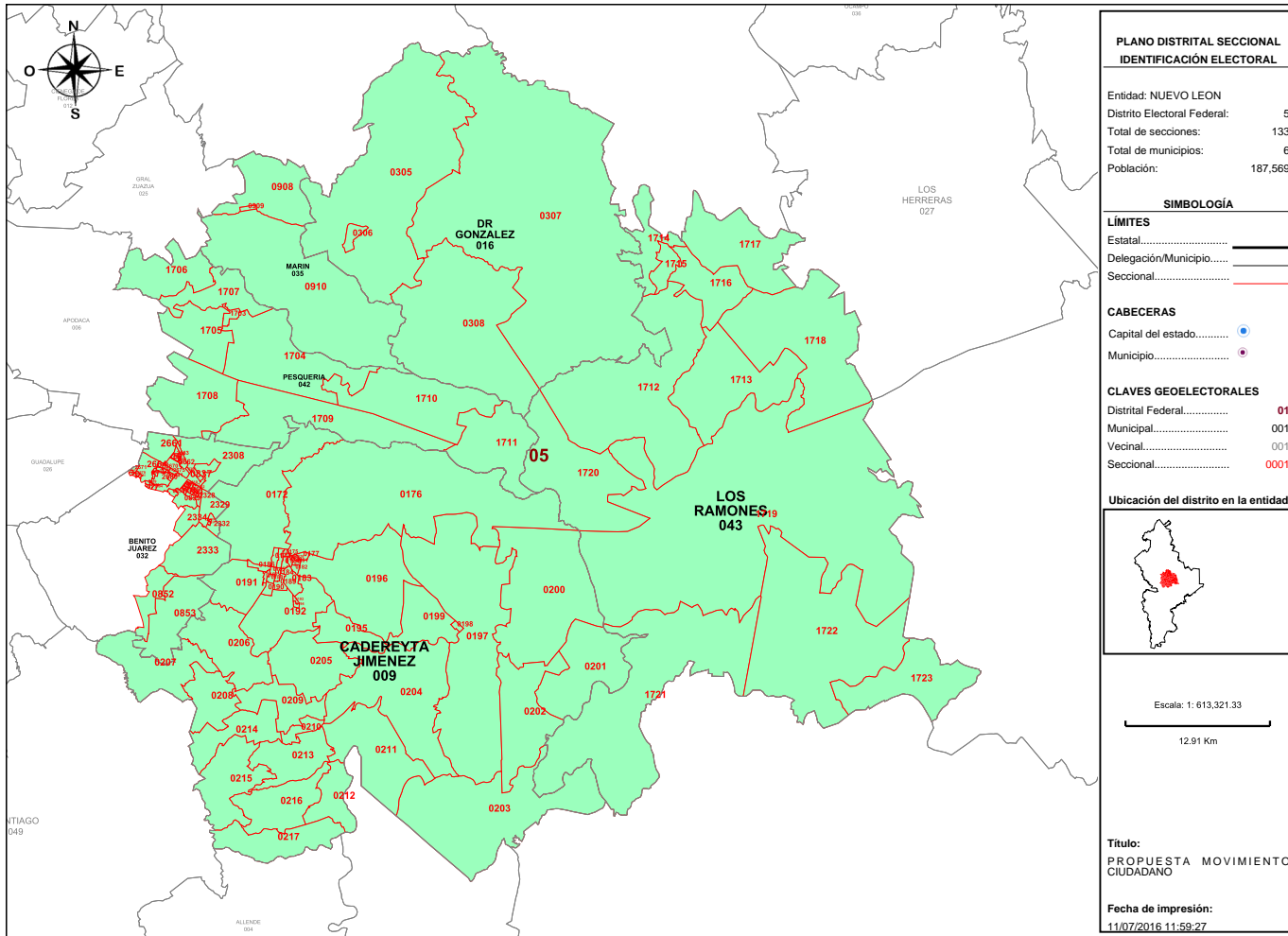
**Detalles del Distrito.**

Distrito:	03.
Municipios:	11. CERRALVO, 13. CHINA, 15. DR COSS, 20. GRAL BRAVO, 22. GRAL TERAN, 23. GRAL TREVIÑO, 27. LOS HERRERAS, 29. HIGUERAS, 3. LOS ALDAMAS, 30. HUALAHUISES, 34. LINARES, 36. MELCHOR OCAMPO, 39. MONTEMORELOS.
Secciones:	12, 13, 15, 16, 17, 18, 19, 221, 222, 223, 224, 225, 226, 227, 228, 230, 231, 237, 238, 239, 240, 241, 242, 243, 244, 245, 246, 247, 252, 253, 256, 294, 295, 296, 297, 298, 299, 300, 301, 303, 304, 418, 419, 420, 421, 422, 423, 424, 426, 427, 494, 495, 496, 497, 498, 499, 502, 503, 504, 505, 506, 507, 508, 509, 510, 511, 512, 513, 514, 515, 516, 517, 805, 806, 807, 808, 809, 810, 820, 821, 822, 823, 824, 825, 826, 827, 828, 829, 830, 860, 861, 862, 863, 864, 865, 866, 867, 868, 869, 870, 871, 872, 873, 874, 875, 876, 877, 878, 879, 880, 881, 882, 883, 884, 885, 886, 887, 888, 889, 890, 891, 892, 893, 894, 895, 896, 897, 898, 899, 900, 901, 902, 903, 904, 906, 907, 911, 912, 931, 932, 933, 934, 935, 936, 937, 938, 939, 940, 941, 942, 943, 944, 945, 946, 947, 948, 949, 950, 951, 952, 953, 954, 956, 957, 958, 959, 960, 961, 962, 963, 964, 965, 966, 967, 968, 969, 970, 971, 972, 973, 974.
Población Total:	192,441
Desviación poblacional:	0.251433
Compacidad Geométrica:	0.535091
Costo Total:	0.786524



**Detalles del Distrito.**

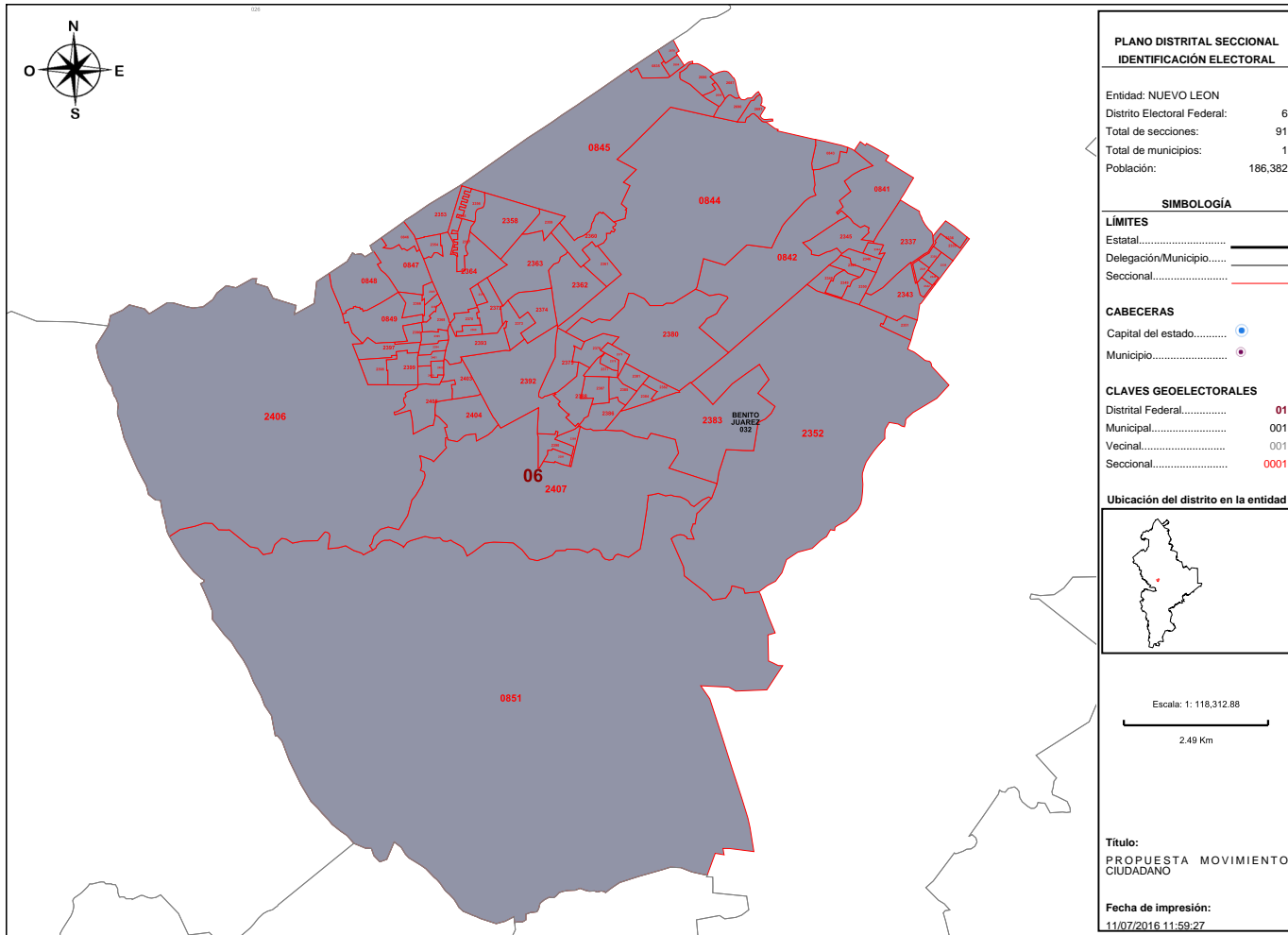
Distrito:	04.
Municipios:	14. DR ARROYO, 17. GALEANA, 24. GRAL ZARAGOZA, 31. ITURBIDE, 37. MIER Y NORIEGA, 4. ALLENDE, 44. RAYONES, 49. SANTIAGO, 7. ARAMBERRI.
Secciones:	20, 21, 22, 23, 24, 25, 26, 27, 28, 29, 30, 31, 32, 33, 34, 35, 36, 37, 38, 151, 152, 153, 154, 155, 156, 157, 158, 159, 160, 161, 162, 163, 164, 165, 166, 167, 257, 258, 259, 260, 261, 262, 263, 264, 265, 266, 267, 268, 269, 270, 271, 272, 273, 274, 275, 276, 277, 278, 279, 280, 281, 282, 283, 284, 285, 286, 287, 288, 289, 290, 291, 292, 293, 309, 310, 311, 312, 313, 314, 315, 316, 317, 318, 319, 320, 321, 322, 323, 324, 325, 326, 327, 328, 329, 330, 331, 332, 333, 334, 335, 336, 337, 338, 339, 340, 341, 342, 343, 344, 345, 518, 519, 520, 521, 522, 831, 832, 833, 834, 913, 914, 915, 916, 917, 918, 919, 920, 921, 922, 923, 1724, 1725, 1726, 1727, 1728, 2086, 2087, 2088, 2089, 2090, 2091, 2092, 2093, 2094, 2095, 2096, 2097, 2098, 2099, 2100, 2101, 2102, 2103, 2104, 2105, 2106, 2107, 2108, 2109, 2110.
Población Total:	185,014
Desviación poblacional:	0.050529
Compacidad Geométrica:	0.599537
Costo Total:	0.650067





**Detalles del Distrito.**

Distrito:	05.
Municipios:	16. DR GONZALEZ, 32. BENITO JUAREZ, 35. MARIN, 42. PESQUERIA, 43. LOS RAMONES, 9. CADEREYTA JIMENEZ.
Secciones:	172, 173, 174, 175, 176, 177, 178, 179, 180, 181, 182, 183, 184, 185, 186, 187, 188, 189, 190, 191, 192, 193, 194, 195, 196, 197, 198, 199, 200, 201, 202, 203, 204, 205, 206, 207, 208, 209, 210, 211, 212, 213, 214, 215, 216, 217, 305, 306, 307, 308, 837, 838, 839, 852, 853, 908, 909, 910, 1703, 1704, 1705, 1706, 1707, 1708, 1709, 1710, 1711, 1712, 1713, 1714, 1715, 1716, 1717, 1718, 1719, 1720, 1721, 1722, 1723, 2308, 2309, 2310, 2311, 2312, 2313, 2314, 2315, 2316, 2317, 2318, 2319, 2320, 2321, 2322, 2323, 2324, 2325, 2326, 2327, 2328, 2329, 2330, 2331, 2332, 2333, 2334, 2661, 2662, 2663, 2664, 2665, 2666, 2667, 2668, 2669, 2670, 2671, 2672, 2673, 2674, 2675, 2676, 2677, 2679, 2680, 2681, 2682, 2683, 2685, 2689, 2692, 2693, 2694.
Población Total:	187,569
Desviación poblacional:	0.102373
Compacidad Geométrica:	0.415883
Costo Total:	0.518255



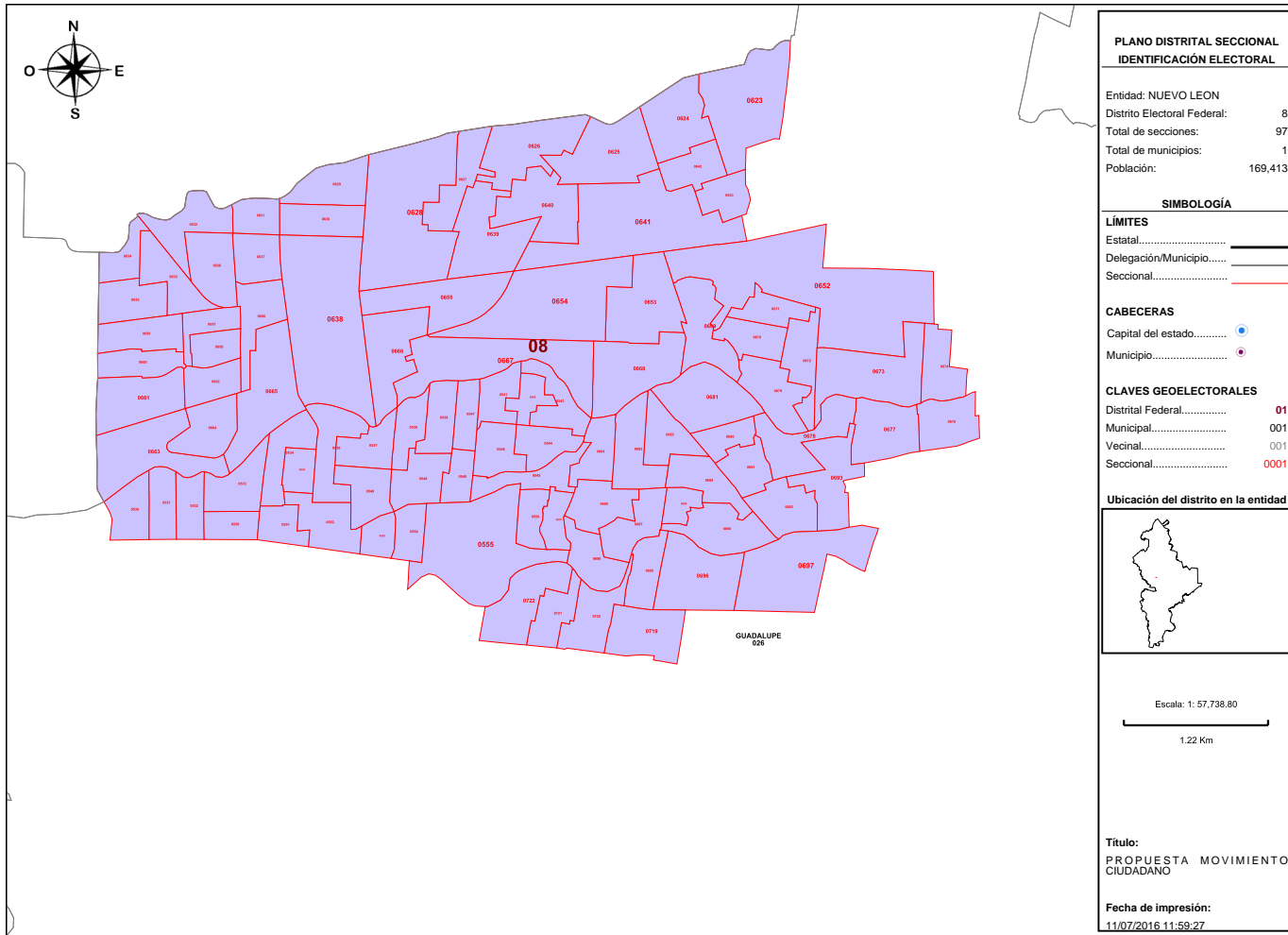
**Detalles del Distrito.**

<b>Distrito:</b>	06.
<b>Municipios:</b>	32. BENITO JUAREZ.
<b>Secciones:</b>	835, 841, 842, 843, 844, 845, 846, 847, 848, 849, 851, 2335, 2336, 2337, 2338, 2339, 2340, 2341, 2342, 2343, 2344, 2345, 2346, 2347, 2348, 2349, 2350, 2351, 2352, 2353, 2354, 2355, 2356, 2357, 2358, 2359, 2360, 2361, 2362, 2363, 2364, 2365, 2366, 2367, 2368, 2369, 2370, 2371, 2372, 2373, 2374, 2375, 2376, 2377, 2378, 2379, 2380, 2381, 2382, 2383, 2384, 2385, 2386, 2387, 2388, 2389, 2390, 2391, 2392, 2393, 2394, 2395, 2396, 2397, 2398, 2399, 2400, 2401, 2402, 2403, 2404, 2405, 2406, 2407, 2678, 2684, 2686, 2687, 2688, 2690, 2691.
<b>Población Total:</b>	186,382
<b>Desviación poblacional:</b>	0.076034
<b>Compacidad Geométrica:</b>	0.098797
<b>Costo Total:</b>	0.174831



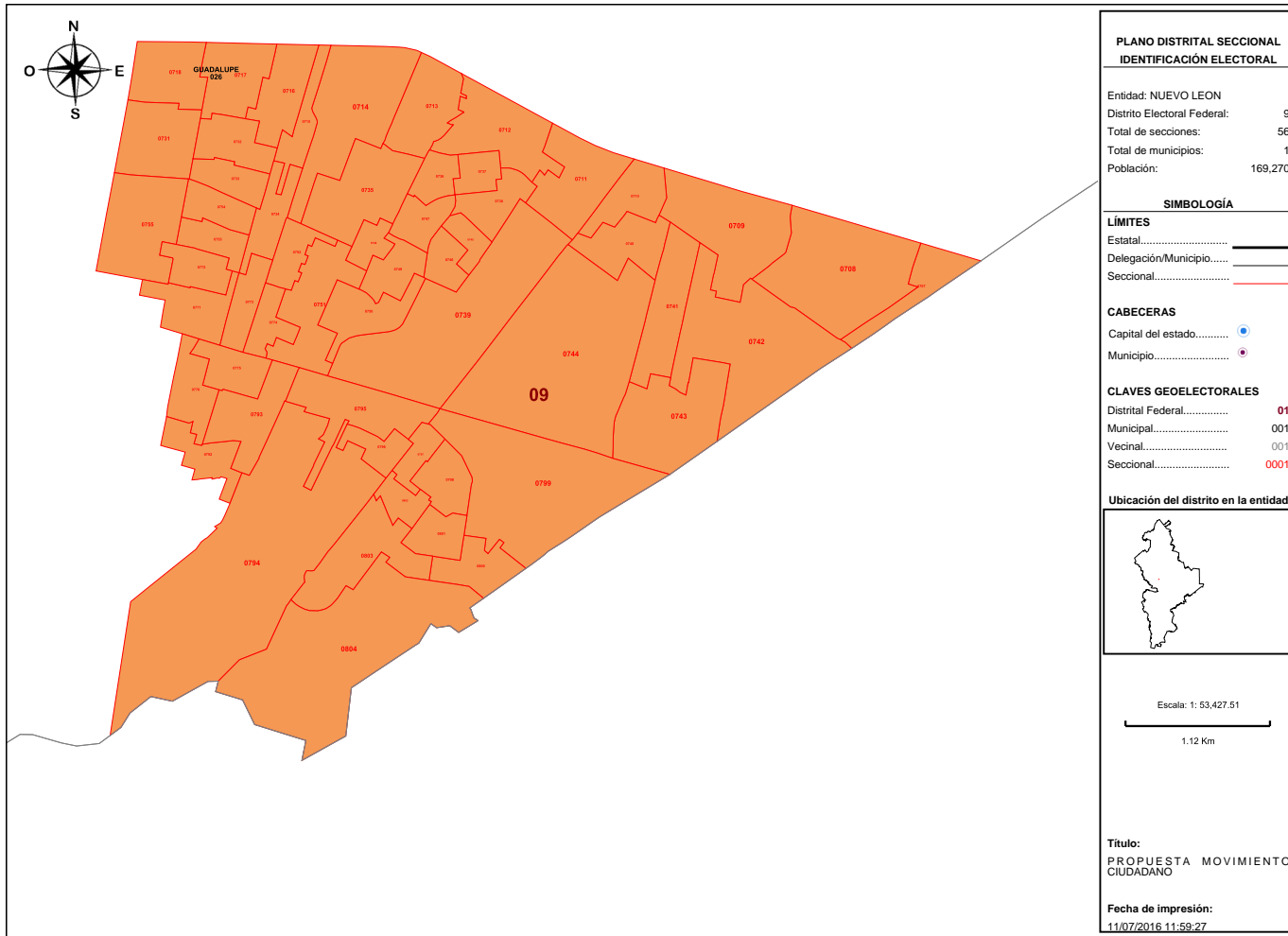
**Detalles del Distrito.**

Distrito:	07.
Municipios:	26. GUADALUPE.
Secciones:	526, 527, 528, 529, 558, 559, 560, 561, 562, 563, 564, 565, 566, 567, 568, 569, 570, 571, 572, 573, 574, 575, 576, 577, 578, 579, 580, 581, 582, 583, 584, 585, 586, 587, 588, 589, 590, 591, 592, 593, 594, 595, 596, 597, 598, 599, 600, 601, 602, 603, 723, 724, 725, 726, 727, 728, 729, 730, 756, 757, 758, 759, 760, 761, 762, 763, 764, 765, 766, 767, 768, 769, 770, 771, 778, 779, 780, 781, 782, 783, 784, 785, 786, 787, 788, 789, 790, 791.
Población Total:	167,952
Desviación poblacional:	0.168709
Compacidad Geométrica:	0.090162
Costo Total:	0.258871



**Detalles del Distrito.**

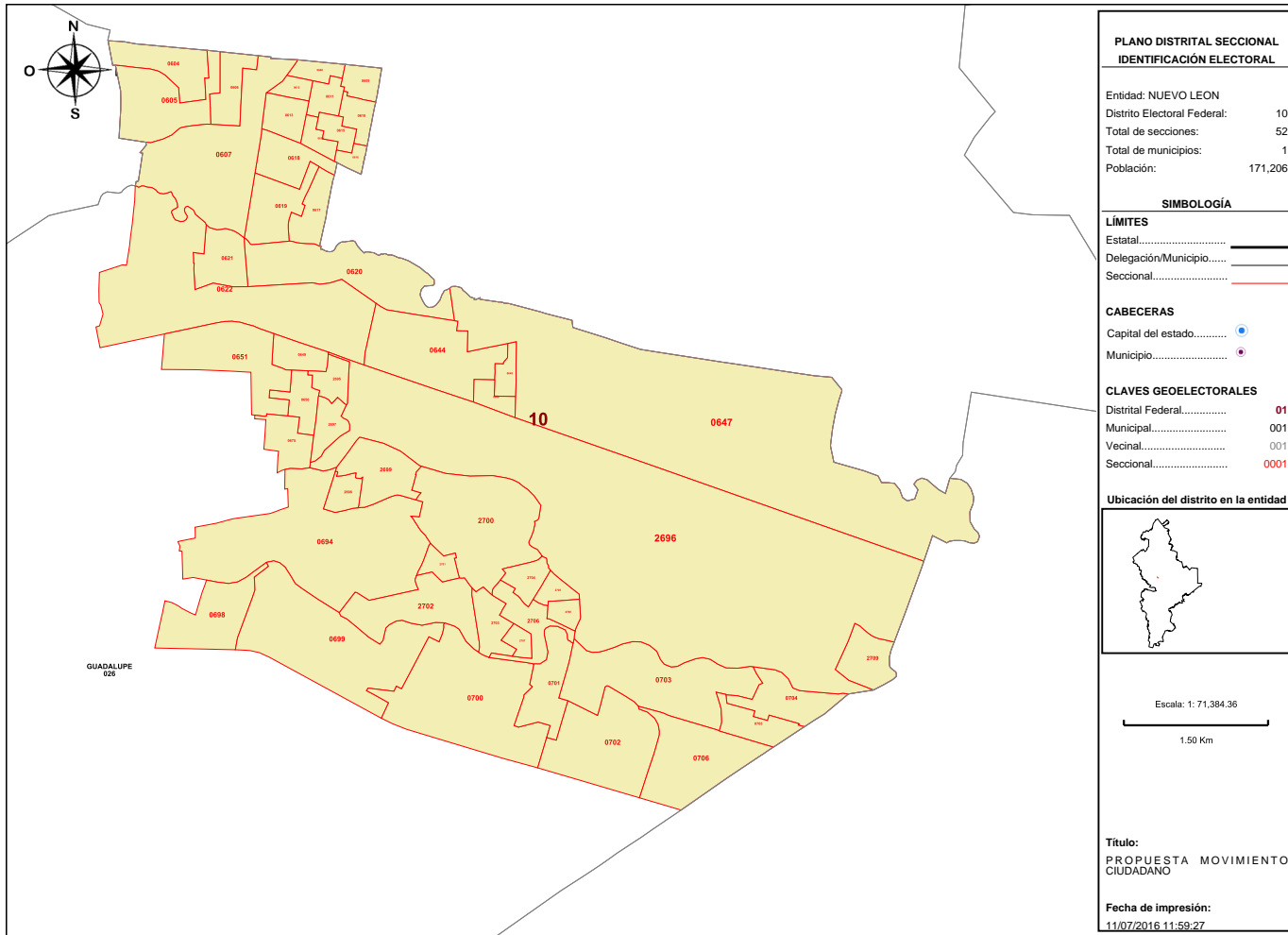
Distrito:	08.
Municipios:	26. GUADALUPE.
Secciones:	530, 531, 532, 533, 534, 535, 536, 537, 538, 539, 540, 541, 542, 543, 544, 545, 546, 547, 548, 549, 550, 551, 552, 553, 554, 555, 556, 557, 623, 624, 625, 626, 627, 628, 629, 630, 631, 632, 633, 634, 635, 636, 637, 638, 639, 640, 641, 642, 643, 652, 653, 654, 655, 656, 657, 658, 659, 660, 661, 662, 663, 664, 665, 666, 667, 668, 669, 670, 671, 672, 673, 674, 676, 677, 678, 679, 680, 681, 682, 683, 684, 685, 686, 687, 688, 689, 690, 691, 692, 693, 695, 696, 697, 719, 720, 721, 722.
Población Total:	169,413
Desviación poblacional:	0.126966
Compacidad Geométrica:	0.138209
Costo Total:	0.265175





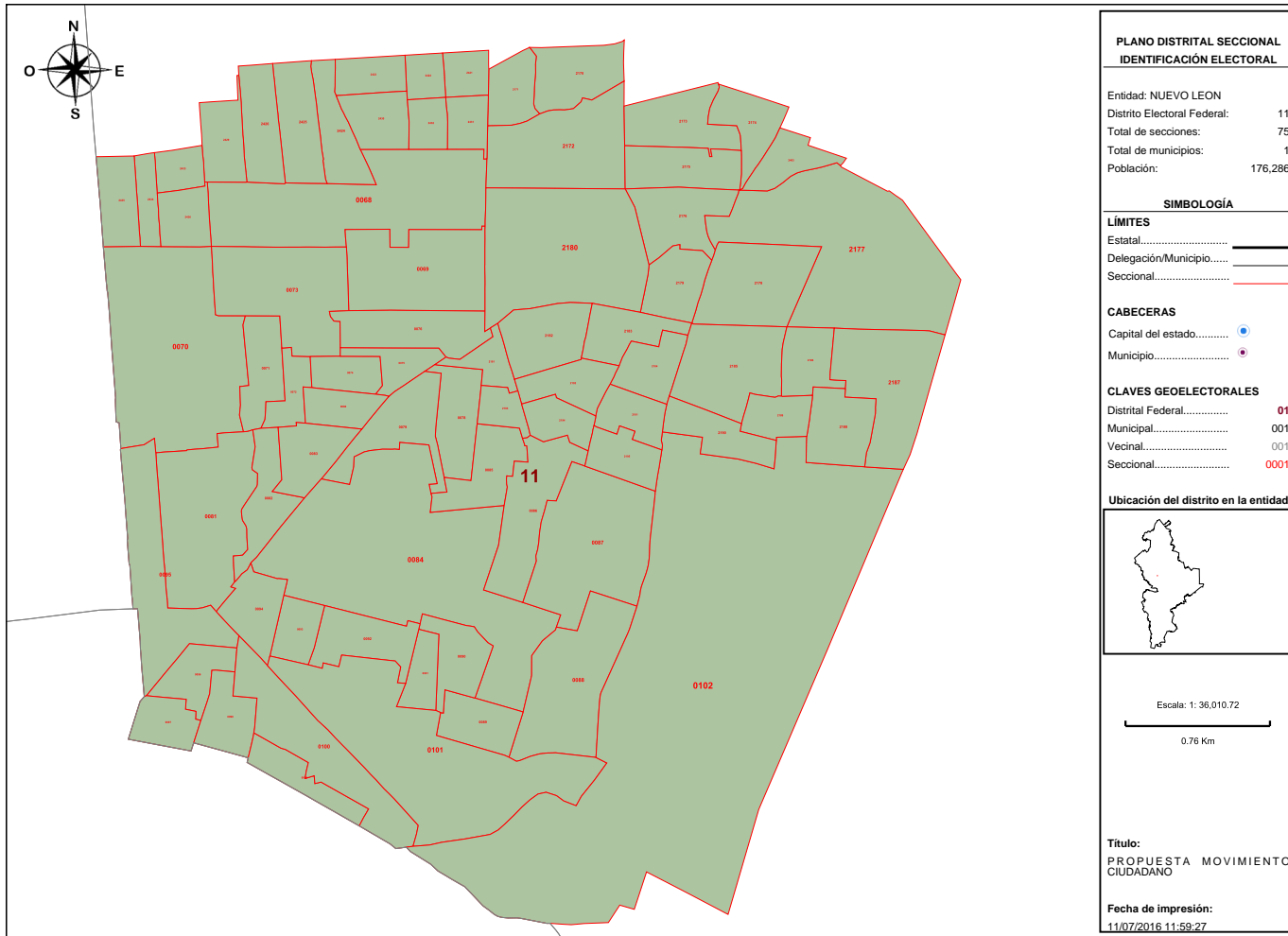
**Detalles del Distrito.**

	<b>Distrito:</b>	09.
	<b>Municipios:</b>	26. GUADALUPE.
	<b>Secciones:</b>	707, 708, 709, 710, 711, 712, 713, 714, 715, 716, 717, 718, 731, 732, 733, 734, 735, 736, 737, 738, 739, 740, 741, 742, 743, 744, 745, 746, 747, 748, 749, 750, 751, 752, 753, 754, 755, 771, 772, 773, 774, 775, 776, 792, 793, 794, 795, 796, 797, 798, 799, 800, 801, 802, 803, 804.
	<b>Población Total:</b>	169,270
	<b>Desviación poblacional:</b>	0.130790
	<b>Compacidad Geométrica:</b>	0.135311
	<b>Costo Total:</b>	0.266101



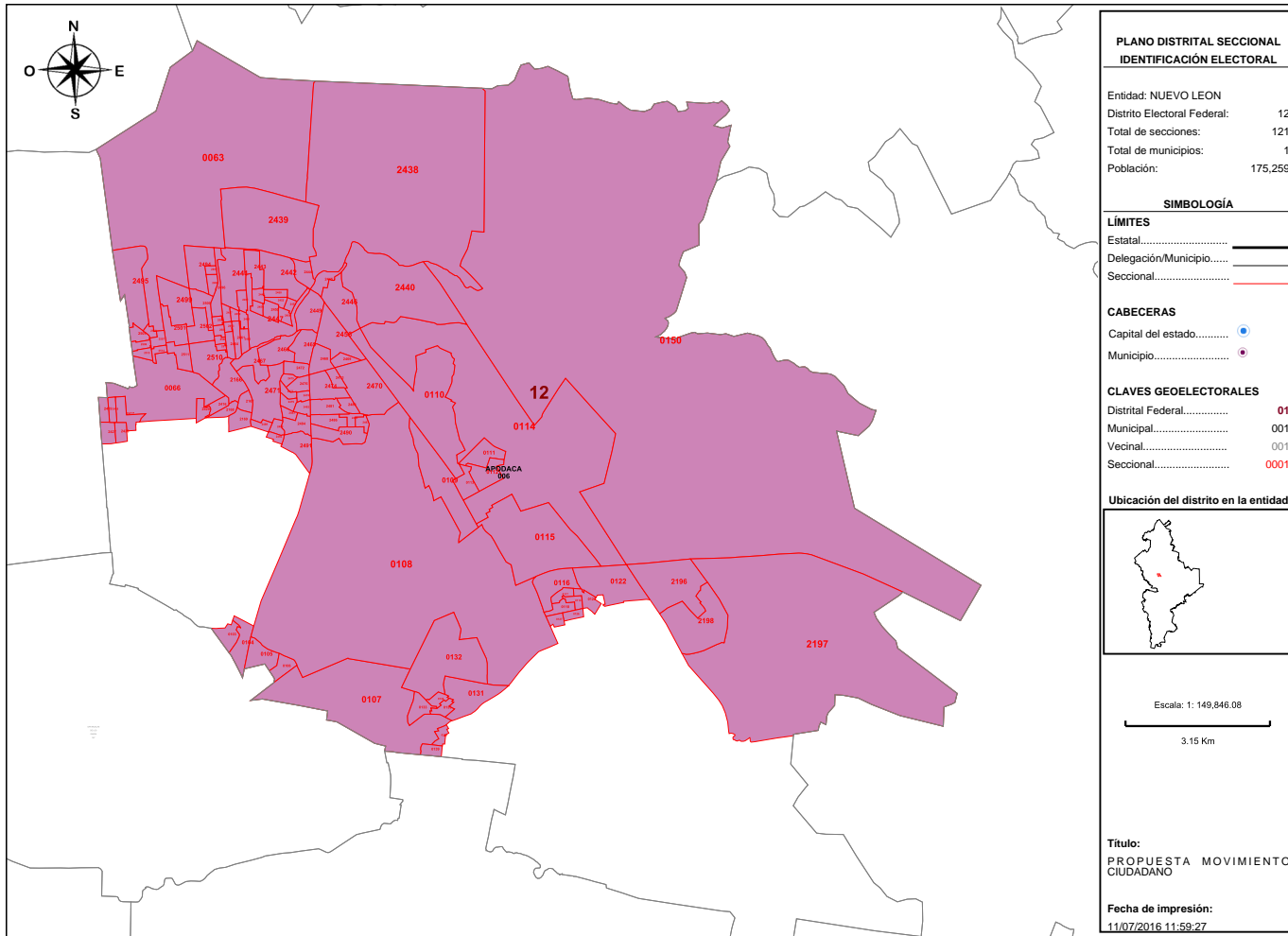
**Detalles del Distrito.**

Distrito:	10.
Municipios:	26. GUADALUPE.
Secciones:	604, 605, 606, 607, 608, 609, 610, 611, 612, 613, 614, 615, 616, 617, 618, 619, 620, 621, 622, 644, 645, 646, 647, 649, 650, 651, 675, 694, 698, 699, 700, 701, 702, 703, 704, 705, 706, 2695, 2696, 2697, 2698, 2699, 2700, 2701, 2702, 2703, 2704, 2705, 2706, 2707, 2708, 2709.
Población Total:	171,206
Desviación poblacional:	0.083831
Compacidad Geométrica:	0.253103
Costo Total:	0.336934



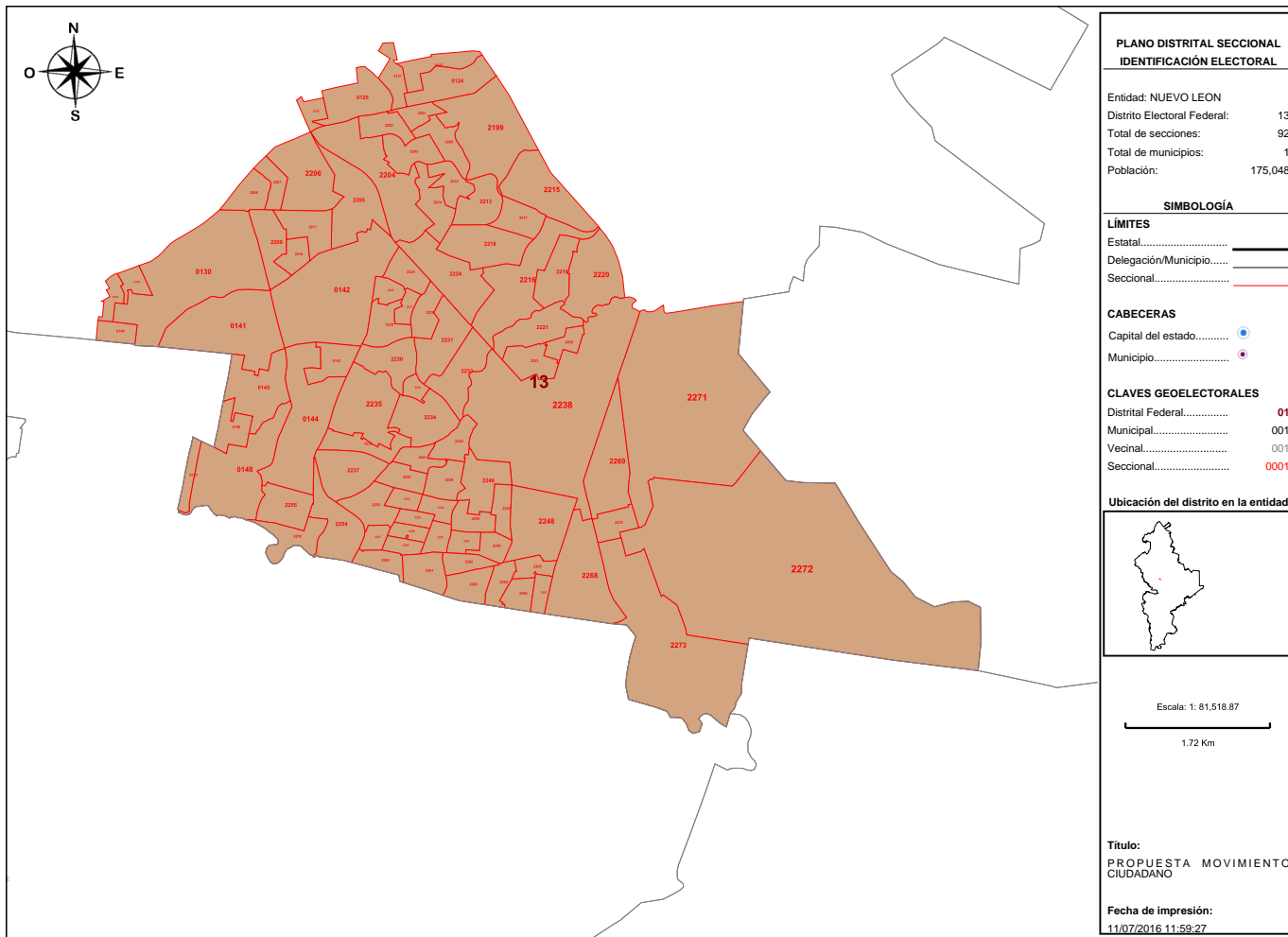
**Detalles del Distrito.**

Distrito:	11.
Municipios:	6. APODACA.
Secciones:	68, 69, 70, 71, 72, 73, 74, 75, 76, 78, 79, 80, 81, 82, 83, 84, 85, 86, 87, 88, 89, 90, 91, 92, 93, 94, 95, 96, 97, 98, 99, 100, 101, 102, 2170, 2171, 2172, 2173, 2174, 2175, 2176, 2177, 2178, 2179, 2180, 2181, 2182, 2183, 2184, 2185, 2186, 2187, 2188, 2189, 2190, 2191, 2192, 2193, 2194, 2195, 2421, 2422, 2423, 2424, 2425, 2426, 2429, 2430, 2431, 2432, 2433, 2434, 2435, 2436, 2493.
Población Total:	176,286
Desviación poblacional:	0.010063
Compacidad Geométrica:	0.020568
Costo Total:	0.030632



**Detalles del Distrito.**

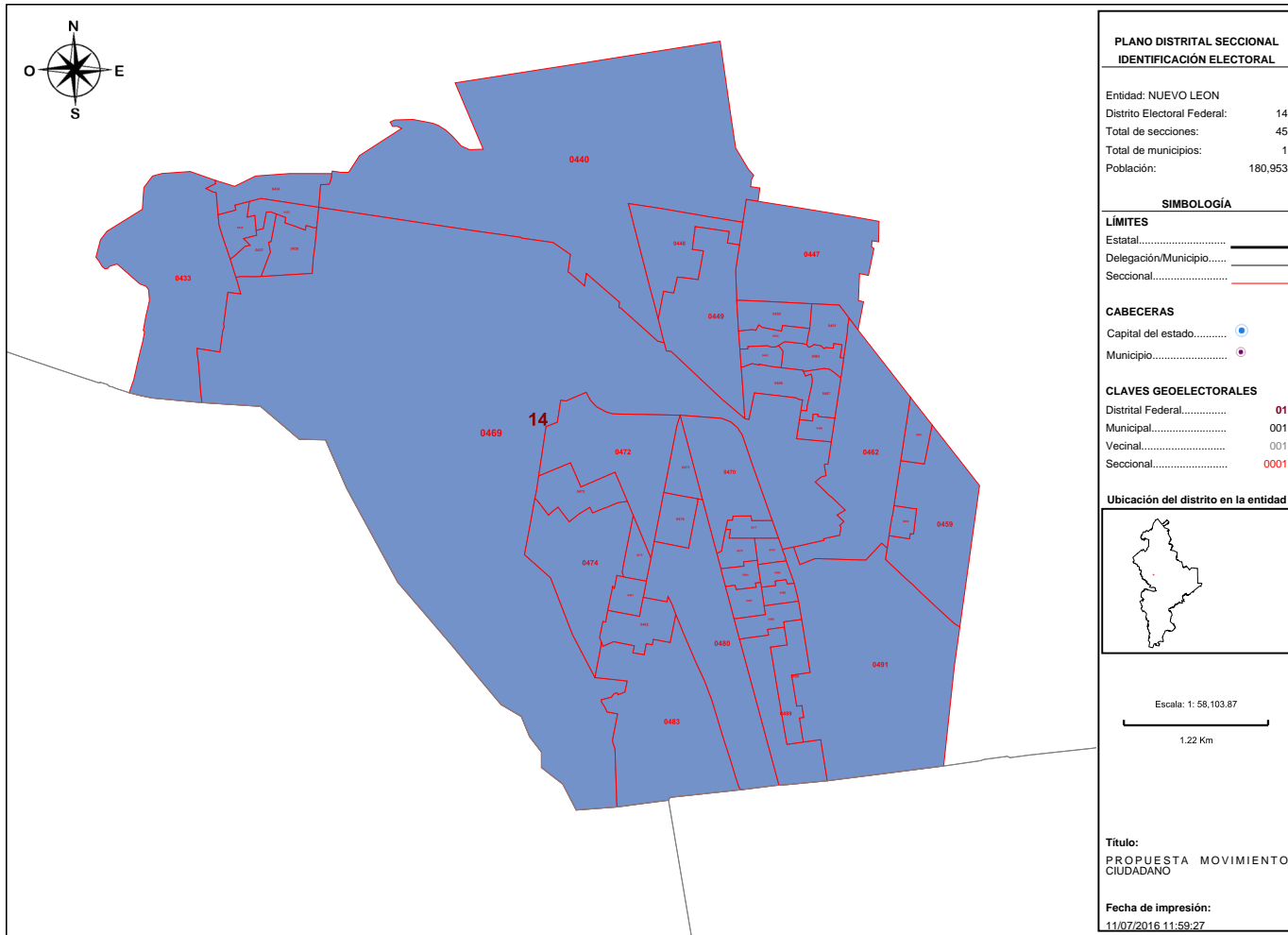
Distrito:	12.
Municipios:	6. APODACA.
Secciones:	63, 66, 103, 104, 105, 106, 107, 108, 109, 110, 111, 112, 113, 114, 115, 116, 117, 118, 119, 120, 122, 126, 127, 131, 132, 133, 134, 135, 138, 139, 150, 2166, 2167, 2168, 2169, 2196, 2197, 2198, 2416, 2417, 2418, 2419, 2420, 2427, 2428, 2438, 2439, 2440, 2441, 2442, 2443, 2444, 2445, 2446, 2447, 2448, 2449, 2450, 2451, 2452, 2453, 2454, 2455, 2456, 2457, 2458, 2459, 2460, 2461, 2462, 2463, 2464, 2465, 2466, 2467, 2468, 2469, 2470, 2471, 2472, 2473, 2474, 2475, 2476, 2477, 2478, 2479, 2480, 2481, 2482, 2483, 2484, 2485, 2486, 2487, 2488, 2489, 2490, 2491, 2492, 2494, 2495, 2496, 2497, 2498, 2499, 2500, 2501, 2502, 2503, 2504, 2505, 2506, 2507, 2508, 2509, 2510, 2511, 2512, 2513, 2514.
Población Total:	175,259
Desviación poblacional:	0.019201
Compacidad Geométrica:	0.286310
Costo Total:	0.305512





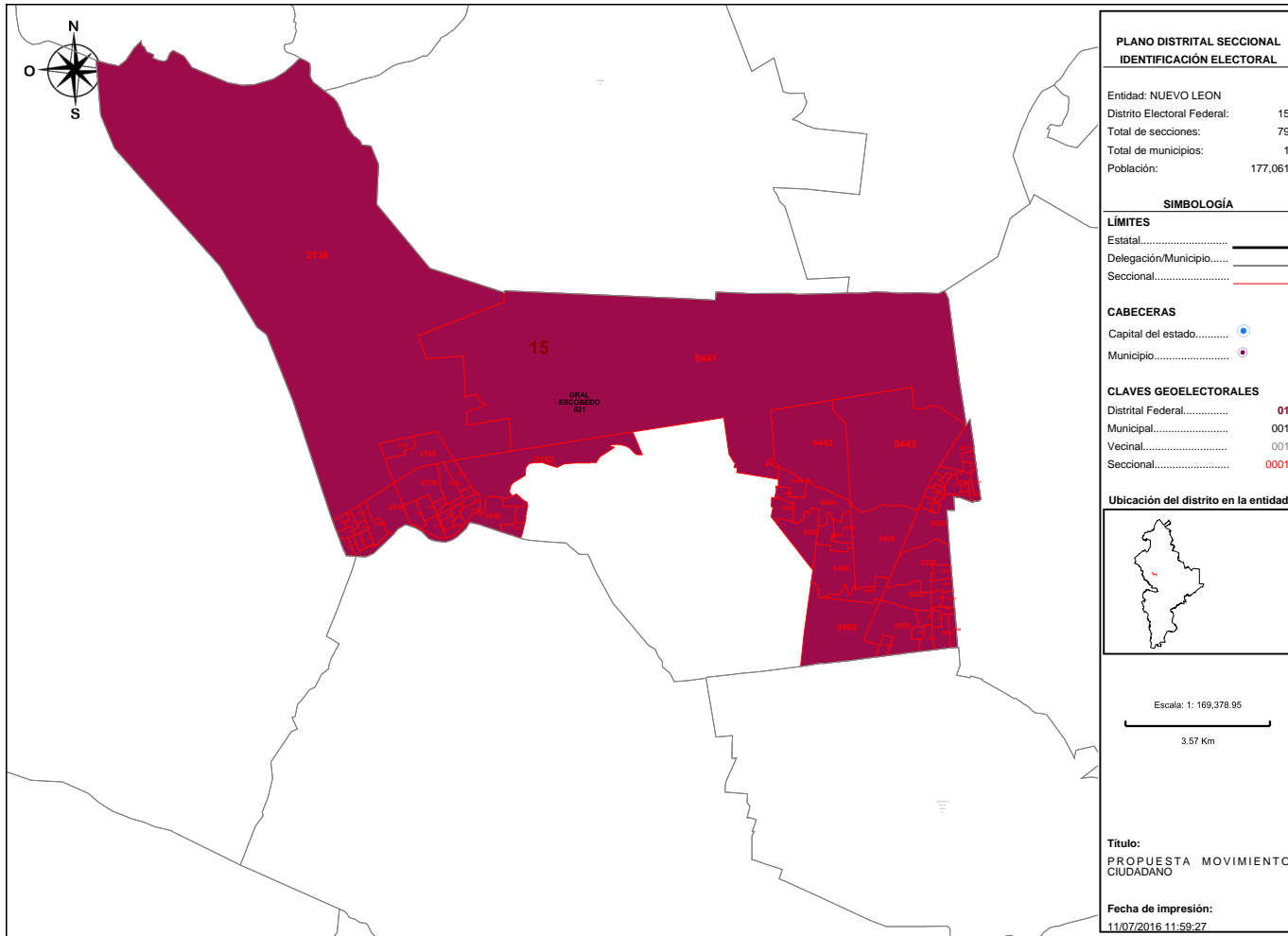
**Detalles del Distrito.**

Distrito:	13.
Municipios:	6. APODACA.
Secciones:	121, 123, 124, 125, 128, 130, 136, 137, 140, 141, 142, 143, 144, 145, 146, 147, 148, 2199, 2200, 2201, 2202, 2203, 2204, 2205, 2206, 2207, 2208, 2209, 2210, 2211, 2212, 2213, 2214, 2215, 2216, 2217, 2218, 2219, 2220, 2221, 2222, 2223, 2224, 2225, 2226, 2227, 2228, 2229, 2230, 2231, 2232, 2233, 2234, 2235, 2236, 2237, 2238, 2239, 2240, 2241, 2242, 2243, 2244, 2245, 2246, 2247, 2248, 2249, 2250, 2251, 2252, 2253, 2254, 2255, 2256, 2257, 2258, 2259, 2260, 2261, 2262, 2263, 2264, 2265, 2266, 2267, 2268, 2269, 2270, 2271, 2272, 2273.
Población Total:	175,048
Desviación poblacional:	0.021441
Compacidad Geométrica:	0.219911
Costo Total:	0.241352



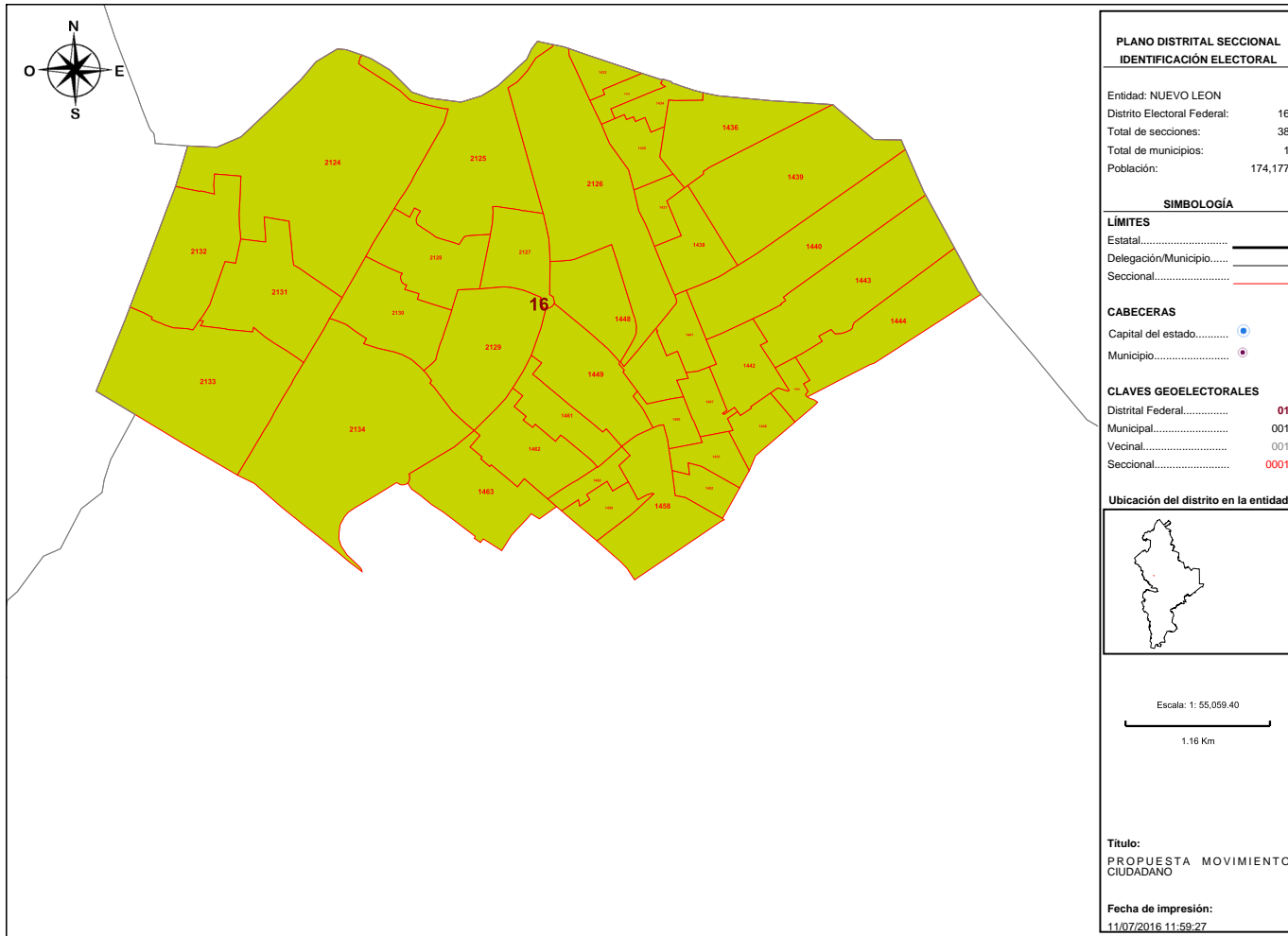
**Detalles del Distrito.**

Distrito:	14.
Municipios:	21. GRAL ESCOBEDO.
Secciones:	433, 434, 435, 436, 437, 438, 440, 447, 448, 449, 450, 451, 459, 460, 461, 462, 463, 464, 465, 466, 467, 468, 469, 470, 471, 472, 473, 474, 475, 476, 477, 478, 479, 480, 481, 482, 483, 484, 485, 486, 487, 488, 489, 490, 491.
Población Total:	180,953
Desviación poblacional:	0.005406
Compacidad Geométrica:	0.080774
Costo Total:	0.086180



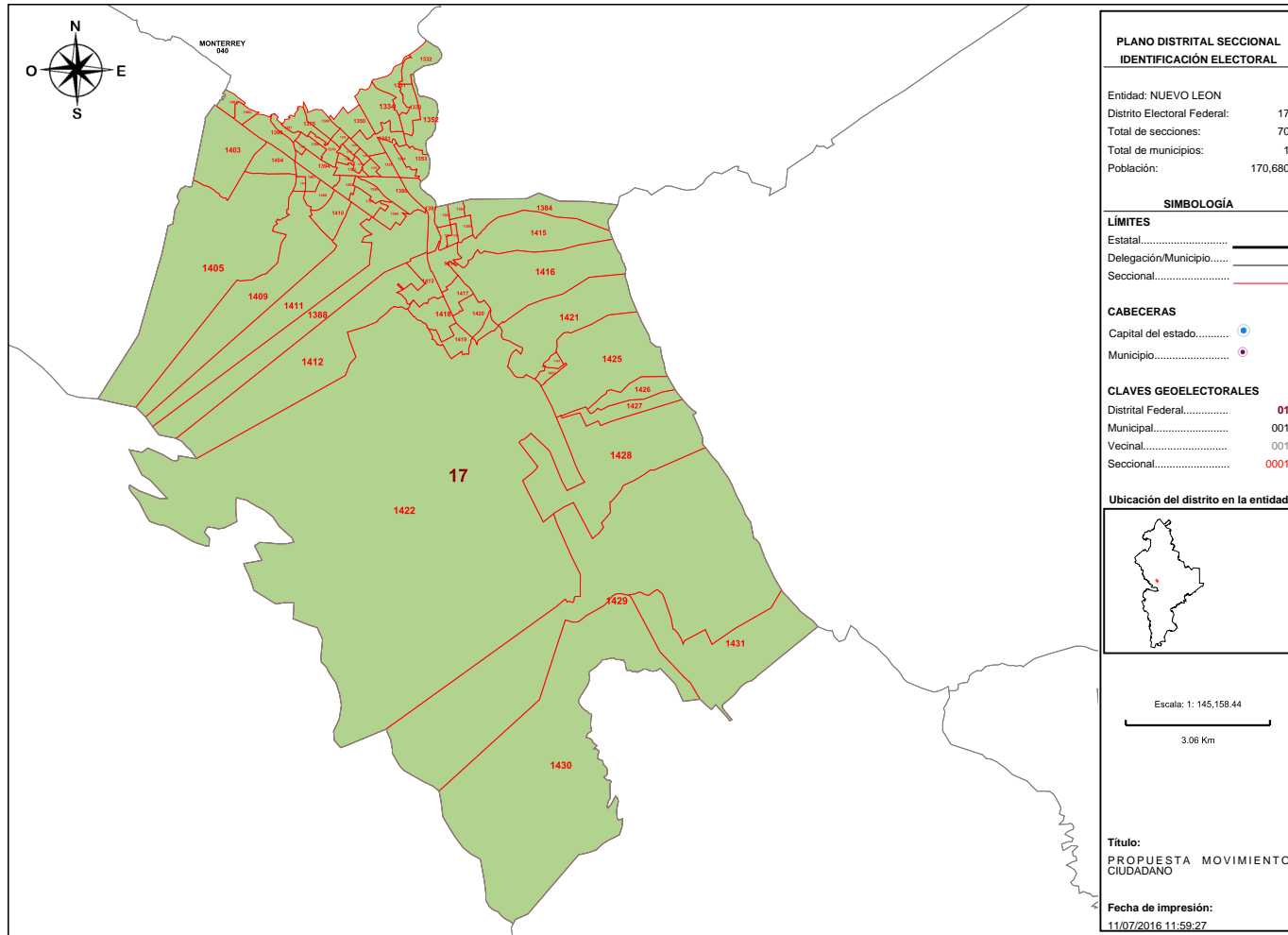
**Detalles del Distrito.**

<b>Distrito:</b>	15.
<b>Municipios:</b>	21. GRAL ESCOBEDO.
<b>Secciones:</b>	430, 431, 432, 441, 442, 443, 444, 445, 446, 452, 453, 454, 455, 456, 457, 458, 492, 2136, 2137, 2138, 2139, 2140, 2141, 2142, 2143, 2144, 2145, 2146, 2147, 2148, 2149, 2150, 2151, 2152, 2153, 2154, 2155, 2156, 2157, 2158, 2159, 2160, 2161, 2162, 2163, 2164, 2165, 2515, 2516, 2517, 2518, 2519, 2520, 2521, 2522, 2523, 2524, 2525, 2526, 2527, 2528, 2529, 2530, 2531, 2532, 2533, 2534, 2535, 2536, 2537, 2538, 2539, 2540, 2541, 2542, 2543, 2544, 2545, 2546.
<b>Población Total:</b>	177,061
<b>Desviación poblacional:</b>	0.005105
<b>Compacidad Geométrica:</b>	0.333116
<b>Costo Total:</b>	0.338221



**Detalles del Distrito.**

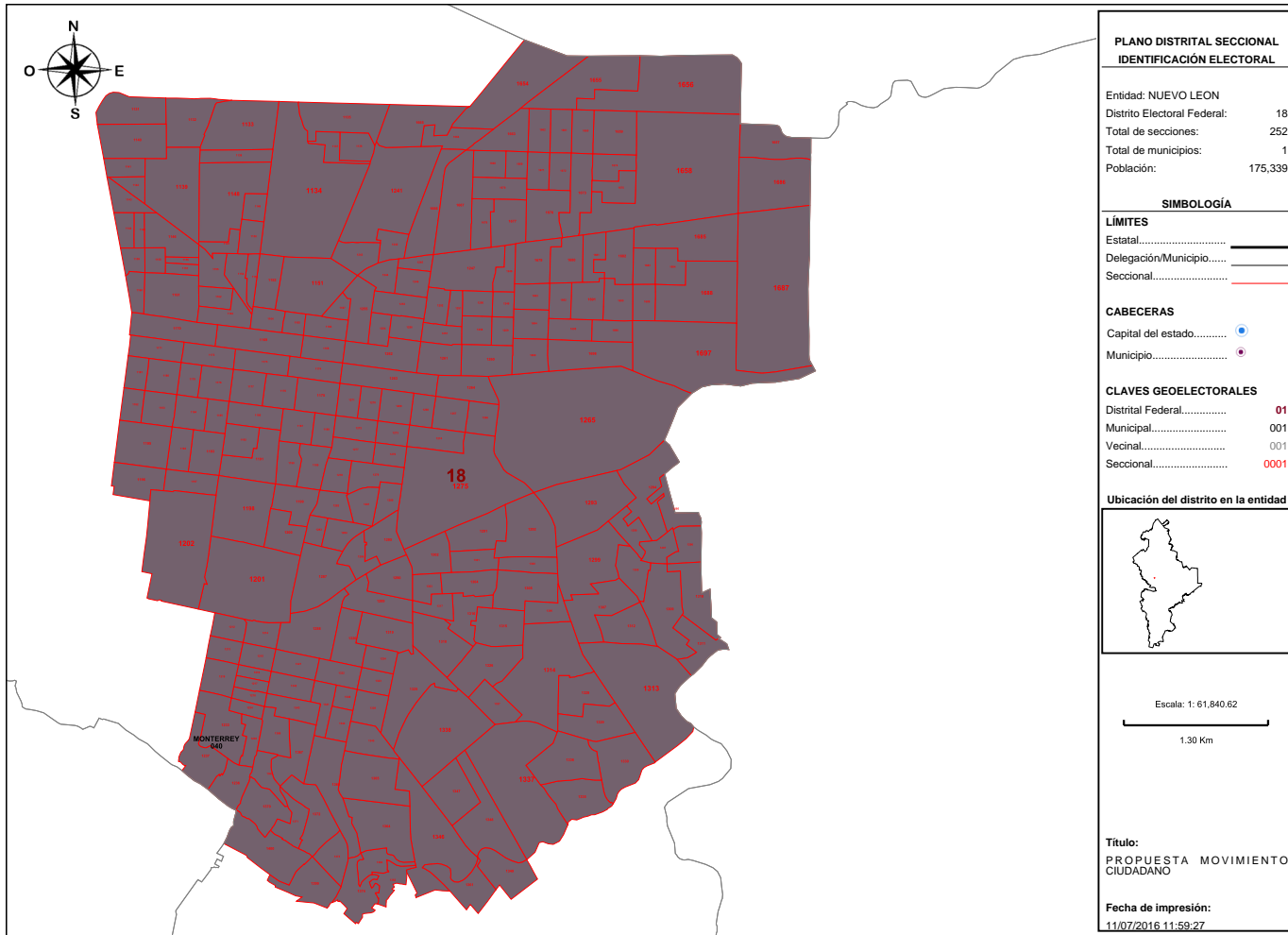
Distrito:	16.
Municipios:	40. MONTERREY.
Secciones:	1432, 1433, 1434, 1435, 1436, 1437, 1438, 1439, 1440, 1441, 1442, 1443, 1444, 1445, 1446, 1447, 1448, 1449, 1450, 1451, 1452, 1458, 1459, 1460, 1461, 1462, 1463, 2124, 2125, 2126, 2127, 2128, 2129, 2130, 2131, 2132, 2133, 2134.
Población Total:	174,177
Desviación poblacional:	0.031995
Compacidad Geométrica:	0.062573
Costo Total:	0.094568





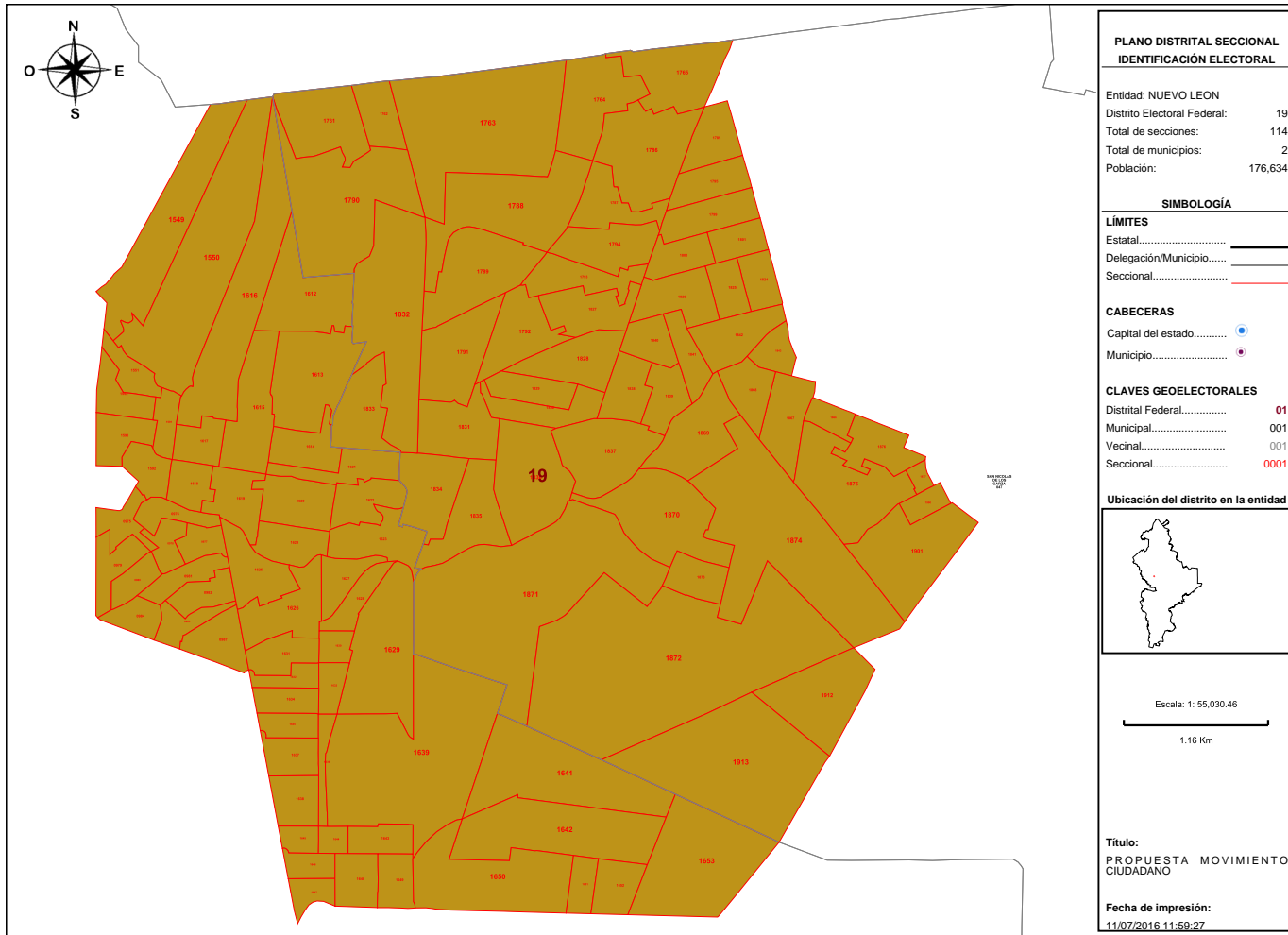
**Detalles del Distrito.**

Distrito:	17.
Municipios:	40. MONTERREY.
Secciones:	1331, 1332, 1333, 1334, 1350, 1351, 1352, 1353, 1354, 1355, 1356, 1357, 1358, 1359, 1360, 1375, 1376, 1377, 1378, 1379, 1380, 1381, 1382, 1383, 1384, 1385, 1386, 1387, 1388, 1389, 1390, 1391, 1392, 1393, 1394, 1395, 1396, 1397, 1398, 1401, 1402, 1403, 1404, 1405, 1406, 1407, 1408, 1409, 1410, 1411, 1412, 1413, 1414, 1415, 1416, 1417, 1418, 1419, 1420, 1421, 1422, 1423, 1424, 1425, 1426, 1427, 1428, 1429, 1430, 1431.
Población Total:	170,680
Desviación poblacional:	0.095561
Compacidad Geométrica:	0.279713
Costo Total:	0.375274



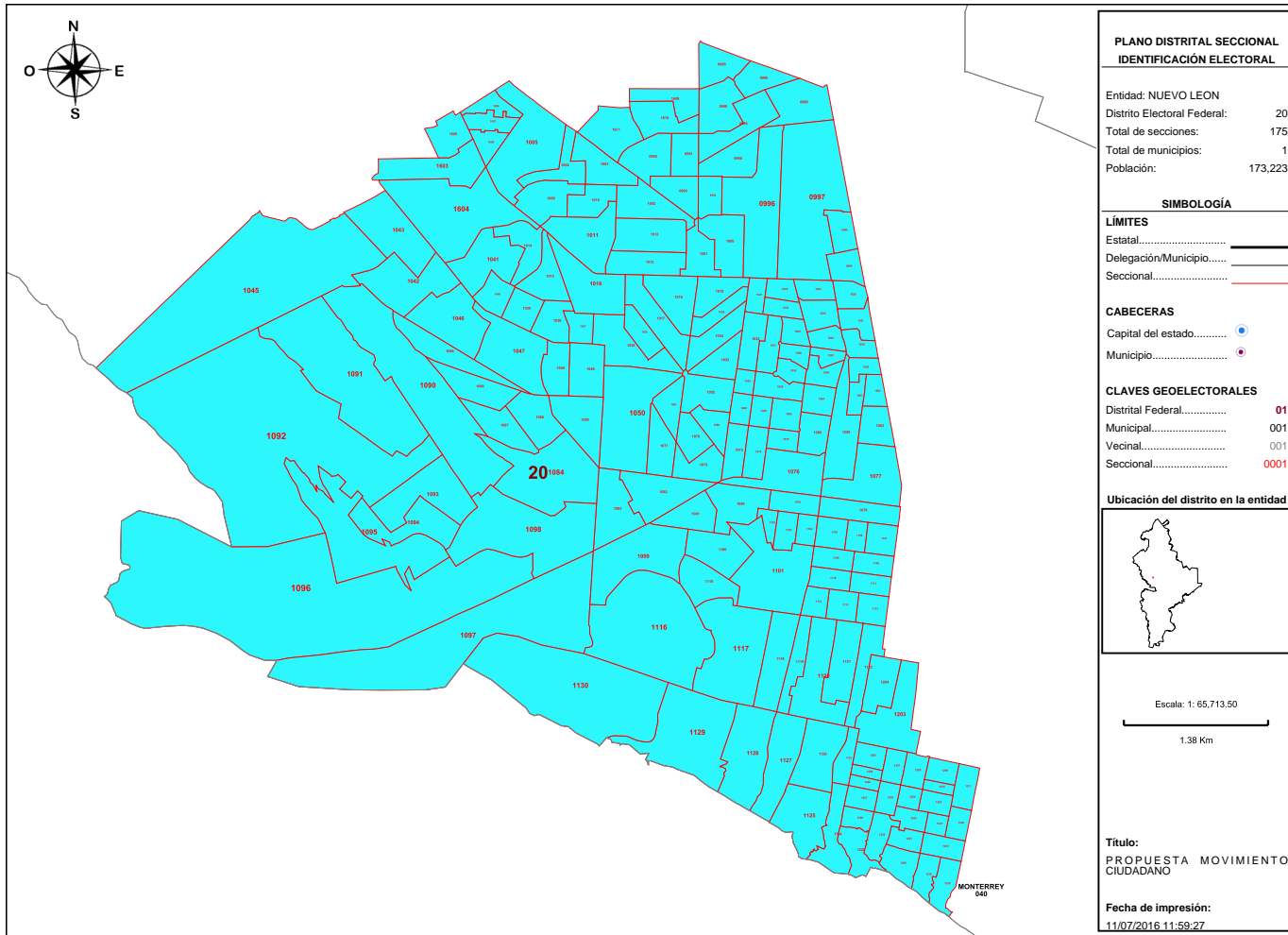
**Detalles del Distrito.**

<b>Distrito:</b>	18.
<b>Municipios:</b>	40. MONTERREY.
<b>Secciones:</b>	1131, 1132, 1133, 1134, 1135, 1136, 1137, 1138, 1139, 1140, 1141, 1142, 1143, 1144, 1145, 1146, 1147, 1148, 1149, 1150, 1151, 1152, 1153, 1154, 1155, 1156, 1157, 1158, 1159, 1160, 1161, 1162, 1163, 1164, 1165, 1166, 1167, 1168, 1169, 1170, 1171, 1172, 1173, 1174, 1175, 1176, 1177, 1178, 1179, 1180, 1181, 1182, 1183, 1184, 1185, 1186, 1187, 1188, 1189, 1190, 1191, 1192, 1193, 1194, 1195, 1196, 1197, 1198, 1199, 1200, 1201, 1202, 1212, 1213, 1214, 1215, 1216, 1217, 1218, 1219, 1233, 1234, 1235, 1236, 1237, 1241, 1242, 1243, 1244, 1245, 1246, 1247, 1248, 1249, 1250, 1251, 1252, 1253, 1254, 1255, 1256, 1257, 1258, 1259, 1260, 1261, 1262, 1263, 1264, 1265, 1266, 1267, 1268, 1269, 1270, 1271, 1272, 1273, 1274, 1275, 1276, 1277, 1278, 1279, 1280, 1281, 1282, 1283, 1284, 1285, 1286, 1287, 1288, 1289, 1290, 1291, 1292, 1293, 1294, 1295, 1296, 1297, 1298, 1299, 1300, 1301, 1302, 1303, 1304, 1305, 1306, 1307, 1308, 1309, 1310, 1311, 1312, 1313, 1314, 1315, 1316, 1317, 1318, 1319, 1320, 1321, 1322, 1323, 1324, 1325, 1326, 1327, 1328, 1329, 1330, 1335, 1336, 1337, 1338, 1339, 1340, 1341, 1342, 1343, 1344, 1345, 1346, 1347, 1348, 1349, 1361, 1362, 1363, 1364, 1365, 1366, 1367, 1368, 1369, 1370, 1371, 1372, 1373, 1374, 1399, 1400, 1654, 1655, 1656, 1657, 1658, 1659, 1660, 1661, 1662, 1663, 1664, 1665, 1666, 1667, 1668, 1669, 1670, 1671, 1672, 1673, 1674, 1675, 1676, 1677, 1678, 1679, 1680, 1681, 1682, 1683, 1684, 1685, 1686, 1687, 1688, 1689, 1690, 1691, 1692, 1693, 1694, 1695, 1696, 1697, 1698, 1699.
<b>Población Total:</b>	175,339
<b>Desviación poblacional:</b>	0.018385
<b>Compacidad Geométrica:</b>	0.104711
<b>Costo Total:</b>	0.123096



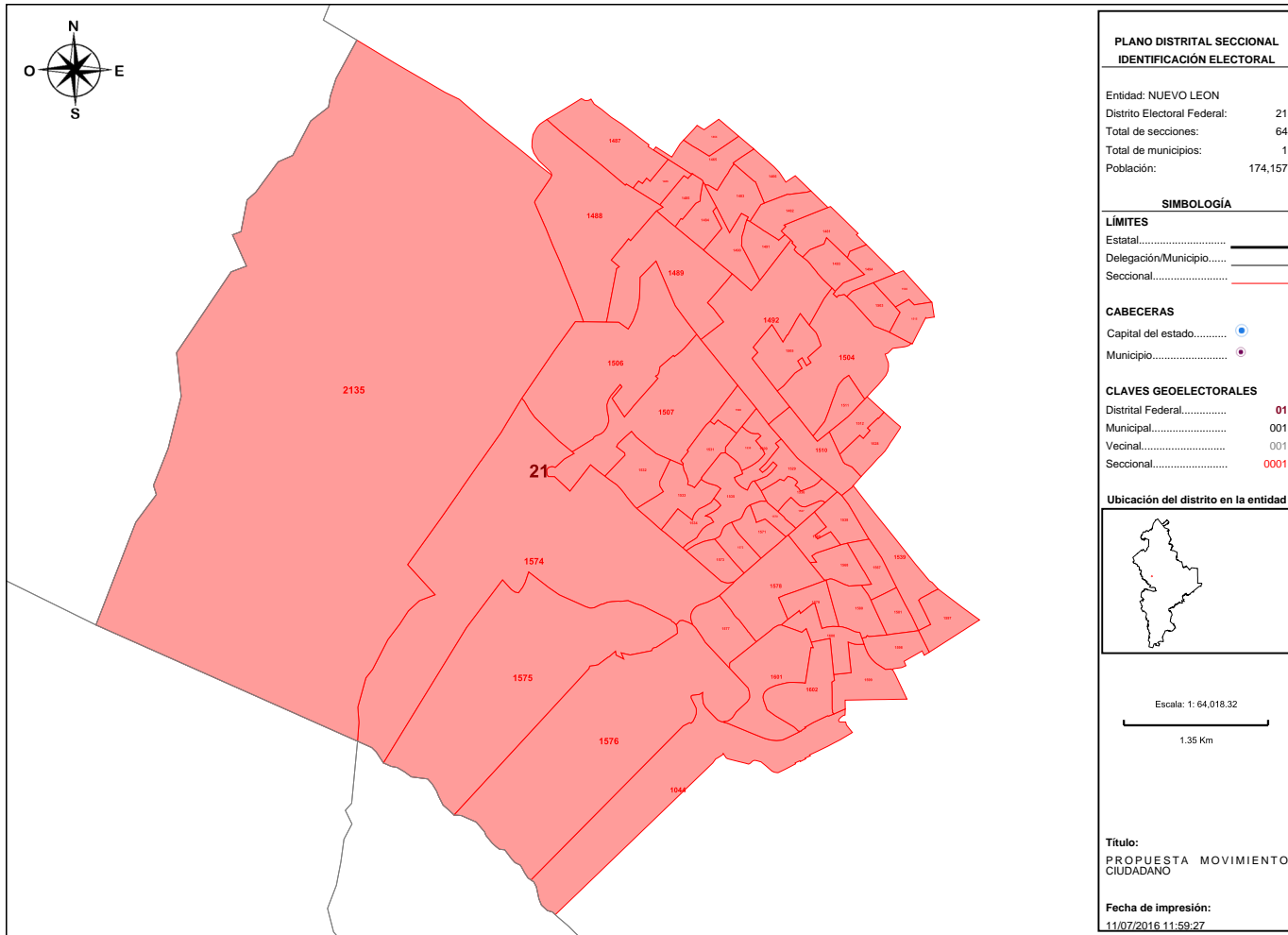
**Detalles del Distrito.**

Distrito:	19.
Municipios:	40. MONTERREY, 47. SAN NICOLAS DE LOS GARZA.
Secciones:	975, 976, 977, 978, 979, 980, 981, 982, 983, 984, 987, 1549, 1550, 1551, 1552, 1590, 1591, 1592, 1612, 1613, 1614, 1615, 1616, 1617, 1618, 1619, 1620, 1621, 1622, 1623, 1624, 1625, 1626, 1627, 1628, 1629, 1630, 1631, 1632, 1633, 1634, 1635, 1636, 1637, 1638, 1639, 1641, 1642, 1643, 1644, 1645, 1646, 1647, 1648, 1649, 1650, 1651, 1652, 1653, 1761, 1762, 1763, 1764, 1765, 1785, 1786, 1787, 1788, 1789, 1790, 1791, 1792, 1793, 1794, 1795, 1799, 1800, 1801, 1824, 1825, 1826, 1827, 1828, 1829, 1830, 1831, 1832, 1833, 1834, 1835, 1836, 1837, 1838, 1839, 1840, 1841, 1842, 1843, 1866, 1867, 1868, 1869, 1870, 1871, 1872, 1873, 1874, 1875, 1876, 1877, 1900, 1901, 1912, 1913.
Población Total:	176,634
Desviación poblacional:	0.007631
Compacidad Geométrica:	0.034328
Costo Total:	0.041959



**Detalles del Distrito.**

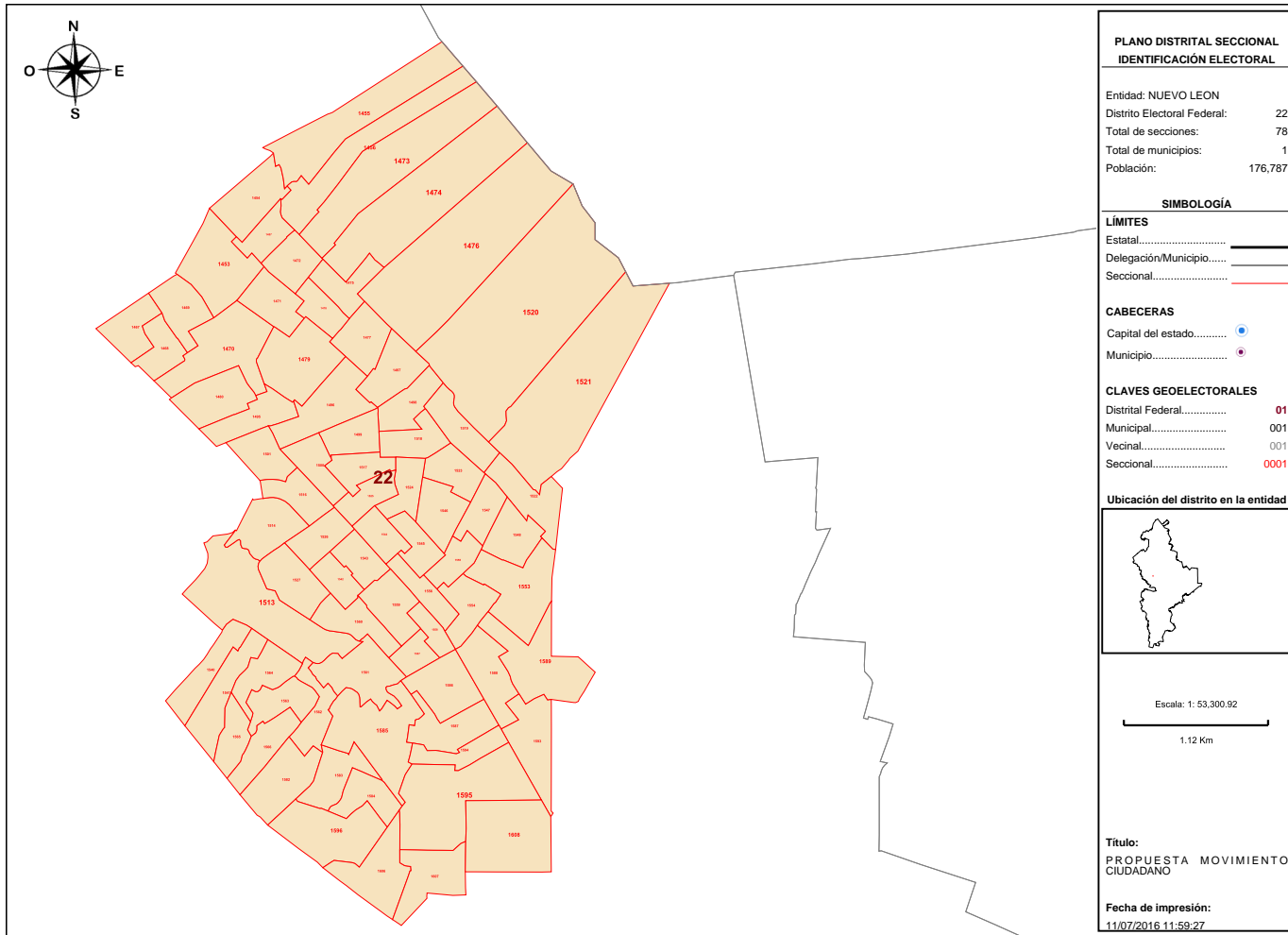
Distrito:	20.
Municipios:	40. MONTERREY.
Secciones:	985, 986, 988, 989, 990, 991, 992, 993, 994, 995, 996, 997, 998, 999, 1000, 1001, 1002, 1003, 1004, 1005, 1006, 1007, 1008, 1009, 1010, 1011, 1012, 1013, 1014, 1015, 1016, 1017, 1018, 1019, 1020, 1021, 1022, 1023, 1024, 1025, 1026, 1027, 1028, 1029, 1030, 1031, 1032, 1033, 1034, 1035, 1036, 1037, 1038, 1039, 1040, 1041, 1042, 1043, 1045, 1046, 1047, 1048, 1049, 1050, 1051, 1052, 1053, 1054, 1055, 1056, 1057, 1058, 1059, 1060, 1061, 1062, 1063, 1064, 1065, 1066, 1067, 1068, 1069, 1070, 1071, 1072, 1073, 1074, 1075, 1076, 1077, 1078, 1079, 1080, 1081, 1082, 1083, 1084, 1085, 1086, 1087, 1088, 1089, 1090, 1091, 1092, 1093, 1094, 1095, 1096, 1097, 1098, 1099, 1100, 1101, 1102, 1103, 1104, 1105, 1106, 1107, 1108, 1109, 1110, 1111, 1112, 1113, 1114, 1115, 1116, 1117, 1118, 1119, 1120, 1121, 1122, 1123, 1124, 1125, 1126, 1127, 1128, 1129, 1130, 1203, 1204, 1205, 1206, 1207, 1208, 1209, 1210, 1211, 1220, 1221, 1222, 1223, 1224, 1225, 1226, 1227, 1228, 1229, 1230, 1231, 1232, 1238, 1239, 1240, 1603, 1604, 1605, 1609, 1610, 1611.
Población Total:	173,223
Desviación poblacional:	0.045970
Compacidad Geométrica:	0.152271
Costo Total:	0.198242





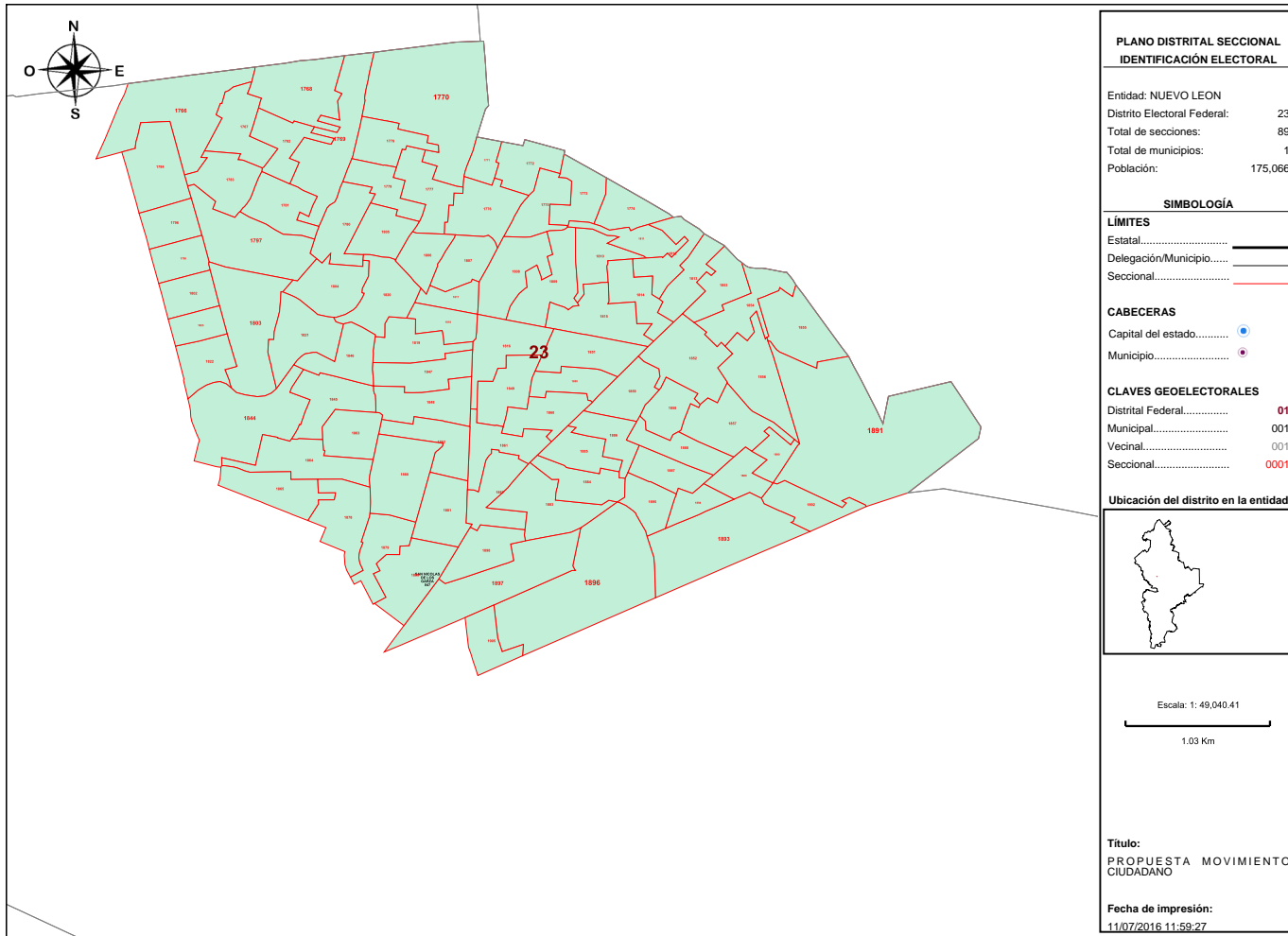
**Detalles del Distrito.**

	<b>Distrito:</b>	21.
	<b>Municipios:</b>	40. MONTERREY.
	<b>Secciones:</b>	1044, 1464, 1465, 1466, 1481, 1482, 1483, 1484, 1485, 1486, 1487, 1488, 1489, 1490, 1491, 1492, 1493, 1494, 1502, 1503, 1504, 1505, 1506, 1507, 1508, 1509, 1510, 1511, 1512, 1515, 1528, 1529, 1530, 1531, 1532, 1533, 1534, 1535, 1536, 1537, 1538, 1539, 1567, 1568, 1569, 1570, 1571, 1572, 1573, 1574, 1575, 1576, 1577, 1578, 1579, 1580, 1581, 1597, 1598, 1599, 1600, 1601, 1602, 2135.
	<b>Población Total:</b>	174,157
	<b>Desviación poblacional:</b>	0.032262
	<b>Compacidad Geométrica:</b>	0.081056
	<b>Costo Total:</b>	0.113318



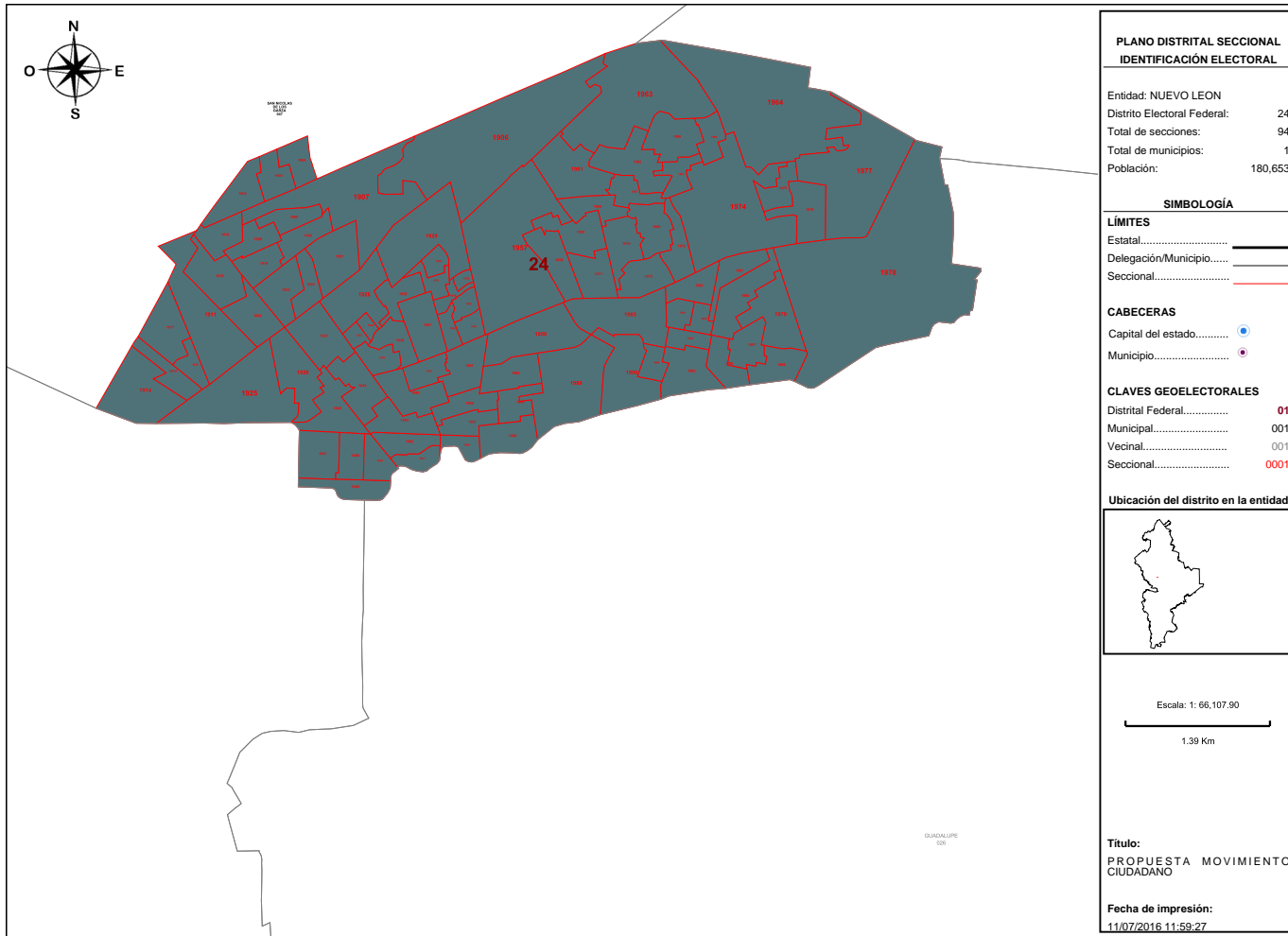
**Detalles del Distrito.**

Distrito:	22.
Municipios:	40. MONTERREY.
Secciones:	1453, 1454, 1455, 1456, 1457, 1467, 1468, 1469, 1470, 1471, 1472, 1473, 1474, 1475, 1476, 1477, 1478, 1479, 1480, 1495, 1496, 1497, 1498, 1499, 1500, 1501, 1513, 1514, 1516, 1517, 1518, 1519, 1520, 1521, 1522, 1523, 1524, 1525, 1526, 1527, 1540, 1541, 1542, 1543, 1544, 1545, 1546, 1547, 1548, 1553, 1554, 1555, 1556, 1557, 1558, 1559, 1560, 1561, 1562, 1563, 1564, 1565, 1566, 1582, 1583, 1584, 1585, 1586, 1587, 1588, 1589, 1593, 1594, 1595, 1596, 1606, 1607, 1608.
Población Total:	176,787
Desviación poblacional:	0.006667
Compacidad Geométrica:	0.104563
Costo Total:	0.111230



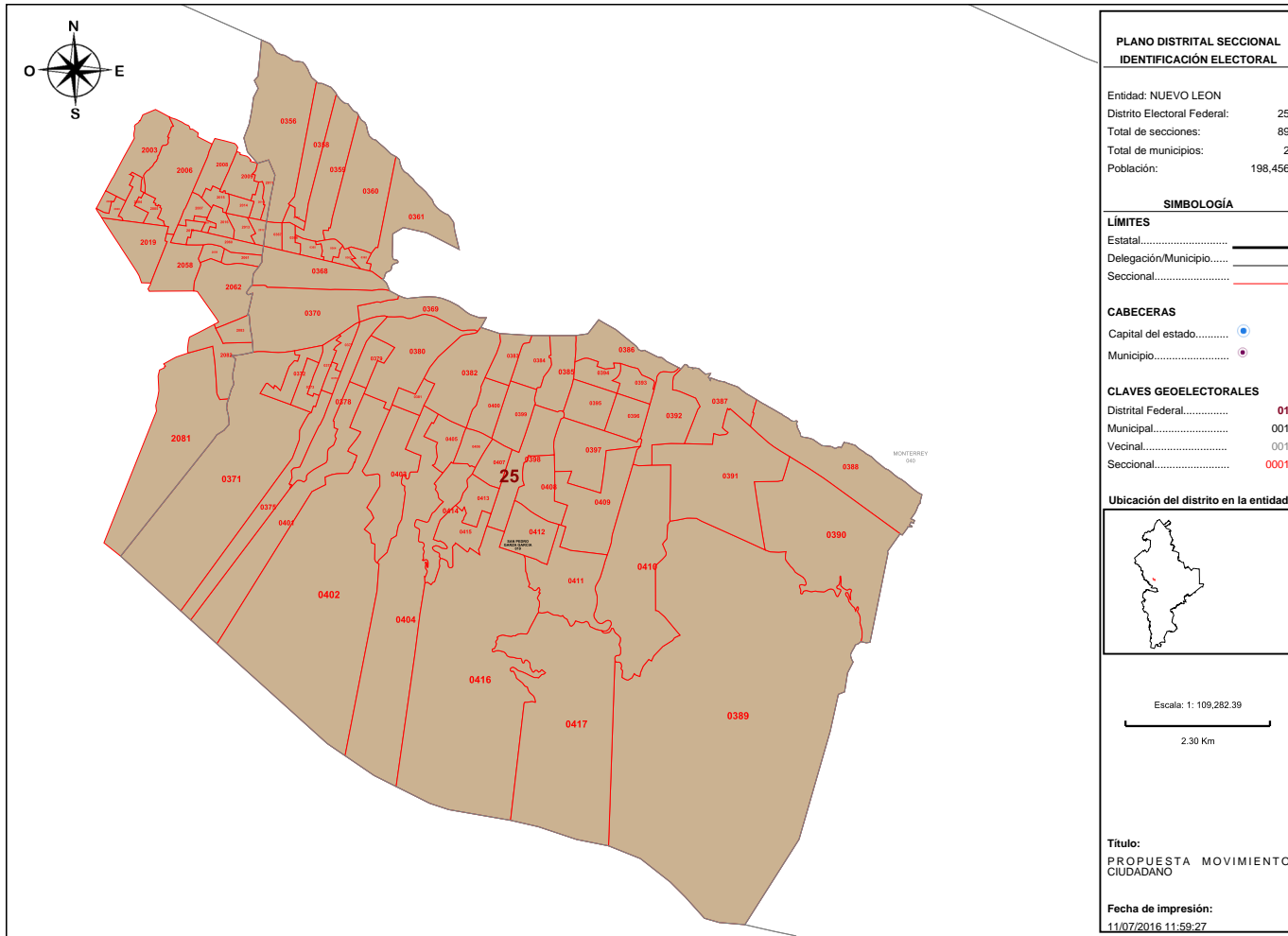
**Detalles del Distrito.**

Distrito:	23.
Municipios:	47. SAN NICOLAS DE LOS GARZA.
Secciones:	1766, 1767, 1768, 1769, 1770, 1771, 1772, 1773, 1774, 1775, 1776, 1777, 1778, 1779, 1780, 1781, 1782, 1783, 1784, 1796, 1797, 1798, 1802, 1803, 1804, 1805, 1806, 1807, 1808, 1809, 1810, 1811, 1812, 1813, 1814, 1815, 1816, 1817, 1818, 1819, 1820, 1821, 1822, 1823, 1844, 1845, 1846, 1847, 1848, 1849, 1850, 1851, 1852, 1853, 1854, 1855, 1856, 1857, 1858, 1859, 1860, 1861, 1862, 1863, 1864, 1865, 1878, 1879, 1880, 1881, 1882, 1883, 1884, 1885, 1886, 1887, 1888, 1889, 1890, 1891, 1892, 1893, 1894, 1895, 1896, 1897, 1898, 1899, 1905.
Población Total:	175,066
Desviación poblacional:	0.021245
Compacidad Geométrica:	0.089673
Costo Total:	0.110918



**Detalles del Distrito.**

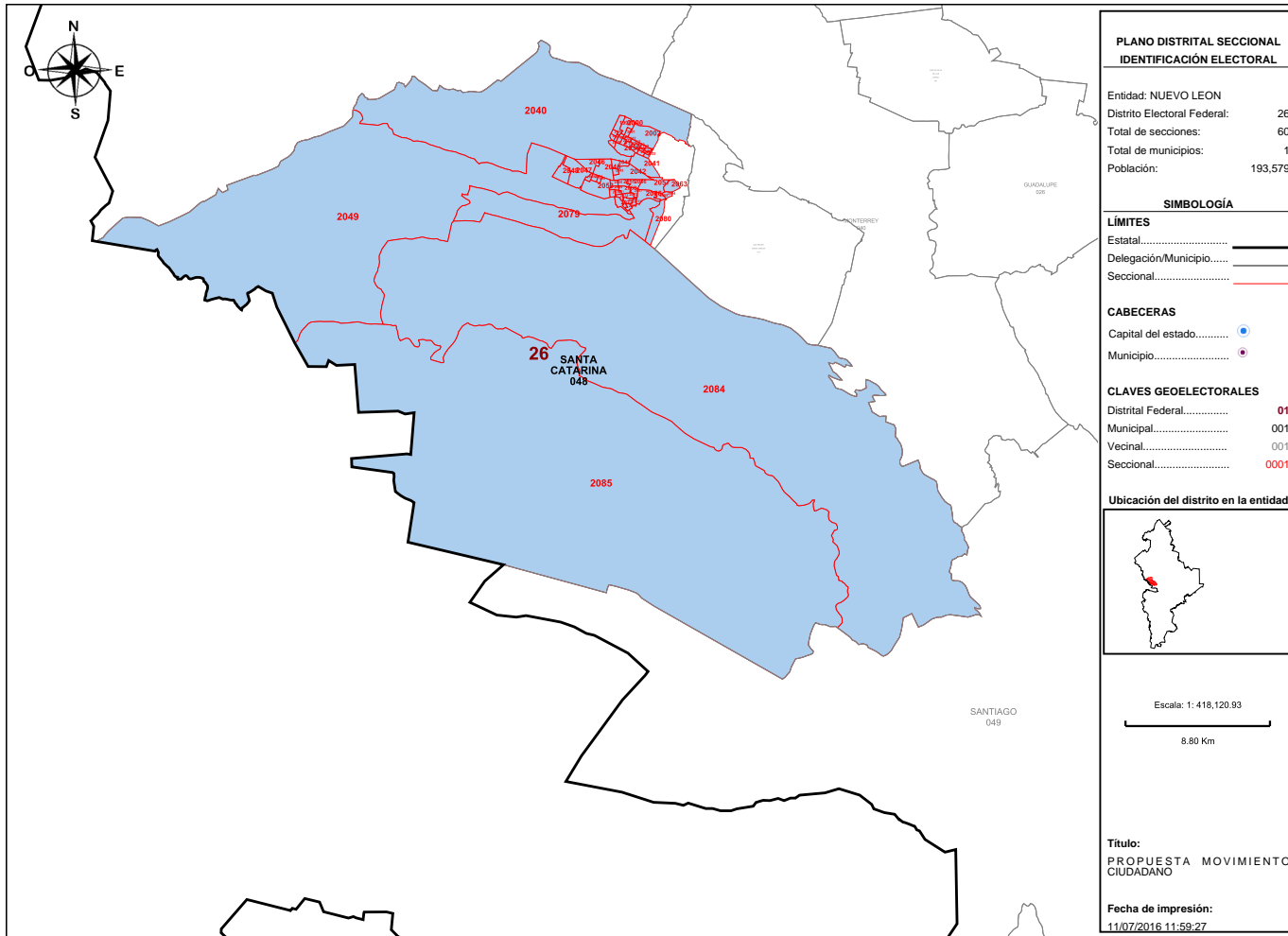
<b>Distrito:</b>	24.
<b>Municipios:</b>	47. SAN NICOLAS DE LOS GARZA.
<b>Secciones:</b>	1902, 1903, 1904, 1906, 1907, 1908, 1909, 1910, 1911, 1914, 1915, 1916, 1917, 1918, 1919, 1920, 1921, 1922, 1923, 1924, 1925, 1926, 1927, 1928, 1929, 1930, 1931, 1932, 1933, 1934, 1935, 1936, 1937, 1938, 1939, 1940, 1941, 1942, 1943, 1944, 1945, 1946, 1947, 1948, 1949, 1950, 1951, 1952, 1953, 1954, 1955, 1956, 1957, 1958, 1959, 1960, 1961, 1962, 1963, 1964, 1965, 1966, 1967, 1968, 1969, 1970, 1971, 1972, 1973, 1974, 1975, 1976, 1977, 1978, 1979, 1980, 1981, 1982, 1983, 1984, 1985, 1986, 1987, 1988, 1989, 1990, 1991, 1992, 1993, 1994, 1995, 1996, 1997, 1998.
<b>Población Total:</b>	180,653
<b>Desviación poblacional:</b>	0.003887
<b>Compacidad Geométrica:</b>	0.095433
<b>Costo Total:</b>	0.099320





**Detalles del Distrito.**

Distrito:	25.
Municipios:	19. SAN PEDRO GARZA GARCIA, 48. SANTA CATARINA.
Secciones:	356, 357, 358, 359, 360, 361, 362, 363, 364, 365, 366, 367, 368, 369, 370, 371, 372, 373, 374, 375, 376, 377, 378, 379, 380, 381, 382, 383, 384, 385, 386, 387, 388, 389, 390, 391, 392, 393, 394, 395, 396, 397, 398, 399, 400, 401, 402, 403, 404, 405, 406, 407, 408, 409, 410, 411, 412, 413, 414, 415, 416, 417, 2003, 2004, 2005, 2006, 2007, 2008, 2009, 2010, 2011, 2012, 2013, 2014, 2015, 2016, 2017, 2018, 2019, 2020, 2021, 2058, 2059, 2060, 2061, 2062, 2081, 2082, 2083.
Población Total:	198,456
Desviación poblacional:	0.526320
Compacidad Geométrica:	0.152533
Costo Total:	0.678853



**Detalles del Distrito.**

Distrito:	26.
Municipios:	48. SANTA CATARINA.
Secciones:	1999, 2000, 2001, 2002, 2022, 2023, 2024, 2025, 2026, 2027, 2028, 2029, 2030, 2031, 2032, 2033, 2034, 2035, 2036, 2037, 2038, 2039, 2040, 2041, 2042, 2043, 2044, 2045, 2046, 2047, 2048, 2049, 2050, 2051, 2052, 2053, 2054, 2055, 2056, 2057, 2063, 2064, 2065, 2066, 2067, 2068, 2069, 2070, 2071, 2072, 2073, 2074, 2075, 2076, 2077, 2078, 2079, 2080, 2084, 2085.
Población Total:	193,579
Desviación poblacional:	0.295739
Compacidad Geométrica:	0.273301
Costo Total:	0.569040

# ANEXO 5



REPRESENTACION ANTE LA  
COMISION NACIONAL DE VIGILANCIA  
DEL REGISTRO FEDERAL DE ELECTORES  
DEL INSTITUTO NACIONAL ELECTORAL

Ciudad de México, julio 11, 2016.  
CNV-PAN-OF02-110716.

Ing. Rene Miranda Jaimes  
Director Ejecutivo del Registro Federal de Electores y  
Presidente de la Comisión Nacional de Vigilancia  
Del Registro Federal de Electores  
Presente


En seguimiento al "Plan de Trabajo del Proyecto de Distritación 2016-2017", particularmente para el Estado de Nuevo León, hago entrega de un disco que contiene el archivo en formato "json" de nombre:

2Esc\_NL\_PANCNV\_8.147429.json

El cual contiene, para los efectos correspondientes, modificaciones que generan una propuesta mejor calificada, que considera la conjugación de las variables, tanto, equilibrio poblacional, integridad municipal, compacidad, tiempos de traslado y continuidad geográfica.

Así mismo, anexo al presente, podrá encontrar el documento que enlista los argumentos que respaldan dicha propuesta.

Sin otro particular reciba un cordial saludo.



Atentamente

Lic. Guillermo Ayala Rivera  
Representante

*RECIBI UN DISCO Y ANEXO DE 3 CUARTILLAS*  
C. c.p. Mtro. Juan Gabriel García Ruiz.- Director del Secretariado de las Comisiones de Vigilancia del Registro Federal de Electores. Presente

Por una patria ordenada y generosa



**PARTIDO ACCIÓN NACIONAL**

REPRESENTACIÓN ANTE LA  
COMISIÓN NACIONAL DE VIGILANCIA  
DEL REGISTRO FEDERAL DE ELECTORES

**OBSERVACIONES Y PROPUESTA RESPECTO AL SEGUNDO ESCENARIO  
DE DISTRITACIÓN LOCAL 2016-2017 PARA EL ESTADO DE NUEVO LEÓN**

De conformidad con los Criterios y Reglas Operativas para la Distritación Electoral Local, aprobados el 15 de abril de 2015, por el Consejo General del Instituto Nacional Electoral mediante acuerdo INE/CG195/2015, el Partido Acción Nacional presenta las siguientes observaciones y propuesta para el Segundo Escenario de Distritación Local para el estado de Nuevo León:

**Con relación al Criterio No. 1:** *"Para determinar el número de Distritos que tendrá la entidad federativa en cuestión, se cumplirá lo dispuesto en la Constitución Estatal respectiva y el Estatuto del Gobierno del Distrito Federal."*

Dicho criterio se cumple tanto en la propuesta de Segundo Escenario de la Dirección Ejecutiva del Registro Federal de Electores, como en la propuesta del Partido Acción Nacional, al conformar un total de 26 distritos.

**Con relación al Criterio No. 2:** *"Para determinar el número de habitantes que tendrá cada Distrito, se utilizarán los resultados del Censo de Población y Vivienda 2010, publicados por el Instituto Nacional de Estadística y Geografía (INEGI) para la entidad federativa en cuestión y se dividirá a la población total de la entidad, entre el número de Distritos a conformar. El resultado de este cociente será la población media estatal." Además, estableciendo, en su regla operativa d) que "Se permitirá que la desviación poblacional de cada Distrito con respecto a la población media estatal, sea como máximo de  $\pm 15\%$ . Cualquier excepción a esta regla deberá ser justificada."*

Este Criterio, así como su Regla Operativa se cumplen, tanto en la propuesta de Segundo Escenario de la Dirección Ejecutiva del Registro Federal de Electores, como en la propuesta del Partido Acción Nacional, al encontrarse todos los Distritos dentro del rango de desviación poblacional permitido. El valor de la componente de equilibrio poblacional en la propuesta de Segundo Escenario de la Dirección Ejecutiva del Registro Federal de Electores es de 2.860743, y en la propuesta del Partido Acción Nacional, esta componente tiene un valor de 2.657221, lo cual refleja una significativa mejora en el equilibrio poblacional global del Escenario.

**Con relación al Criterio No. 3:** *"De acuerdo a la información provista y a la definición establecida por la Comisión Nacional para el Desarrollo de los Pueblos Indígenas (CDI), cuando sea factible, se conformarán los Distritos con Municipios que cuenten con 40% o más de población indígena."*





Dicho criterio se cumple tanto en la propuesta de segundo escenario como en la propuesta del Partido Acción Nacional, al no existir municipios que cuenten con el porcentaje de población indígena que exige la aplicación de este Criterio.

**Con relación al Criterio No. 4:** *“Los Distritos se construirán preferentemente con Municipios completos.”* Que en su regla operativa e) establece que *“En los casos en que se deban integrar Distritos Electorales a partir de fracciones municipales, se procurará involucrar el menor número de fracciones.”*

Este Criterio así como su Regla Operativa, se cumplen, tanto en la propuesta de Segundo Escenario de la Dirección Ejecutiva del Registro Federal de Electores, como en la propuesta del Partido Acción Nacional, al involucrar la misma cantidad de fracciones municipales.

**Con relación al Criterio No. 5:** *“En la delimitación de los Distritos se procurará obtener la mayor compacidad, esto es, que los límites de los Distritos tengan una forma geométrica lo más cercana a un polígono regular”.*

Éste criterio se cumple en la propuesta de Segundo Escenario de la Dirección Ejecutiva del Registro Federal de Electores y en la propuesta del Partido Acción Nacional, la cual pretende mejorar el trazo de los distritos 1, 2 y 3, como puede observarse en la vista general del mapa del escenario, así como el de los distritos 14 y 15, trazados al interior del municipio de General Escobedo, eliminando la figura tipo “boomerang” que se observaba, para proponer una división más cercana a dos mitades, logrando con ello en su conjunto una compacidad de 5.490208.

**Con relación al Criterio No. 6:** *“Se construirán Distritos buscando facilitar el traslado en su interior, tomando en consideración los tiempos de traslado entre las cabeceras municipales y, de ser posible, comunidades de más de 2,500 habitantes.”*

Dicho criterio se cumple tanto en la propuesta de Segundo Escenario de la Dirección Ejecutiva del Registro Federal de Electores, como en la propuesta del Partido Acción Nacional. Cabe mencionar que, como se demostró en las observaciones al Primer Escenario, presentadas en fecha 13 de junio del presente año, este criterio de tiempos de traslado, para el estado de Nuevo León, y de conformidad a su Ley Electoral Local, sólo es aplicable en los casos de las fracciones municipales que integren un Distrito cuya cabecera se localice en un municipio distinto, situación que no se modifica en esta nueva propuesta.

**Con relación al Criterio No. 7:** *“Los Distritos tendrán continuidad geográfica tomando en consideración los límites geo-electorales aprobados por el Instituto Nacional Electoral”.*



Este Criterio, así como su Regla Operativa, se cumplen tanto en la propuesta de Segundo Escenario de la Dirección Ejecutiva del Registro Federal de Electores, como en la propuesta del Partido Acción Nacional, al utilizar, en ambos casos, el Marco Geográfico Electoral aprobado por el Instituto Nacional Electoral.

**Conclusión.**

La propuesta de Segundo Escenario de la Dirección Ejecutiva del Registro Federal de Electores, nuestra también, con un valor total de la función de costo de 8.315427, se optimiza aún más, para ser evaluada con un valor total de 8.147429. El principal factor de mejora del escenario es el perfeccionamiento del equilibrio poblacional, que se ve reflejado también en la reducción mencionada del valor total de la función de costo. Lo anterior representa una importante mejora técnica-científica en la viabilidad del escenario, además de cumplir a cabalidad con todos los Criterios y Reglas Operativas aplicables a la conformación de Escenarios para la Distritación Electoral Local.

Por lo anterior, se considera que esta propuesta deberá ser el Escenario Final propuesto por la Dirección Ejecutiva del Registro Federal de Electores, a fin de mantener la congruencia con las *"Reglas para la Conformación de una Propuesta de Escenario de Distritación Electoral Local y Federal y Criterios de Evaluación de Dichas Propuestas"*.





### OBSERVACIONES Y PROPUESTA RESPECTO AL SEGUNDO ESCENARIO DE DISTRITACIÓN LOCAL 2016-2017 PARA EL ESTADO DE NUEVO LEÓN

De conformidad con los Criterios y Reglas Operativas para la Distritación Electoral Local, aprobados el 15 de abril de 2015, por el Consejo General del Instituto Nacional Electoral mediante acuerdo INE/CG195/2015, el Partido Acción Nacional presenta las siguientes observaciones y propuesta para el Segundo Escenario de Distritación Local para el estado de Nuevo León:

**Con relación al Criterio No. 1:** *“Para determinar el número de Distritos que tendrá la entidad federativa en cuestión, se cumplirá lo dispuesto en la Constitución Estatal respectiva y el Estatuto del Gobierno del Distrito Federal.”*

Dicho criterio se cumple tanto en la propuesta de Segundo Escenario de la Dirección Ejecutiva del Registro Federal de Electores, como en la propuesta del Partido Acción Nacional, al conformar un total de 26 distritos.

**Con relación al Criterio No. 2:** *“Para determinar el número de habitantes que tendrá cada Distrito, se utilizarán los resultados del Censo de Población y Vivienda 2010, publicados por el Instituto Nacional de Estadística y Geografía (INEGI) para la entidad federativa en cuestión y se dividirá a la población total de la entidad, entre el número de Distritos a conformar. El resultado de este cociente será la población media estatal.”* Además, estableciendo, en su regla operativa d) que *“Se permitirá que la desviación poblacional de cada Distrito con respecto a la población media estatal, sea como máximo de  $\pm 15\%$ . Cualquier excepción a esta regla deberá ser justificada.”*

Este Criterio, así como su Regla Operativa se cumplen, tanto en la propuesta de Segundo Escenario de la Dirección Ejecutiva del Registro Federal de Electores, como en la propuesta del Partido Acción Nacional, al encontrarse todos los Distritos dentro del rango de desviación poblacional permitido. El valor de la componente de equilibrio poblacional en la propuesta de Segundo Escenario de la Dirección Ejecutiva del Registro Federal de Electores es de 2.860743, y en la propuesta del Partido Acción Nacional, esta componente tiene un valor de 2.657221, lo cual refleja una significativa mejora en el equilibrio poblacional global del Escenario.

**Con relación al Criterio No. 3:** *“De acuerdo a la información provista y a la definición establecida por la Comisión Nacional para el Desarrollo de los Pueblos Indígenas (CDI), cuando sea factible, se conformarán los Distritos con Municipios que cuenten con 40% o más de población indígena.”*



Dicho criterio se cumple tanto en la propuesta de segundo escenario como en la propuesta del Partido Acción Nacional, al no existir municipios que cuenten con el porcentaje de población indígena que exige la aplicación de este Criterio.

**Con relación al Criterio No. 4:** *“Los Distritos se construirán preferentemente con Municipios completos.”* Que en su regla operativa e) establece que *“En los casos en que se deban integrar Distritos Electorales a partir de fracciones municipales, se procurará involucrar el menor número de fracciones.”*

Este Criterio así como su Regla Operativa, se cumplen, tanto en la propuesta de Segundo Escenario de la Dirección Ejecutiva del Registro Federal de Electores, como en la propuesta del Partido Acción Nacional, al involucrar la misma cantidad de fracciones municipales.

**Con relación al Criterio No. 5:** *“En la delimitación de los Distritos se procurará obtener la mayor compacidad, esto es, que los límites de los Distritos tengan una forma geométrica lo más cercana a un polígono regular”.*

Éste criterio se cumple en la propuesta de Segundo Escenario de la Dirección Ejecutiva del Registro Federal de Electores y en la propuesta del Partido Acción Nacional, la cual pretende mejorar el trazo de los distritos 1, 2 y 3, como puede observarse en la vista general del mapa del escenario, así como el de los distritos 14 y 15, trazados al interior del municipio de General Escobedo, eliminando la figura tipo “boomerang” que se observaba, para proponer una división más cercana a dos mitades, logrando con ello en su conjunto una compacidad de 5.490208.

**Con relación al Criterio No. 6:** *“Se construirán Distritos buscando facilitar el traslado en su interior, tomando en consideración los tiempos de traslado entre las cabeceras municipales y, de ser posible, comunidades de más de 2,500 habitantes.”*

Dicho criterio se cumple tanto en la propuesta de Segundo Escenario de la Dirección Ejecutiva del Registro Federal de Electores, como en la propuesta del Partido Acción Nacional. Cabe mencionar que, como se demostró en las observaciones al Primer Escenario, presentadas en fecha 13 de junio del presente año, este criterio de tiempos de traslado, para el estado de Nuevo León, y de conformidad a su Ley Electoral Local, sólo es aplicable en los casos de las fracciones municipales que integren un Distrito cuya cabecera se localice en un municipio distinto, situación que no se modifica en esta nueva propuesta.

**Con relación al Criterio No. 7:** *“Los Distritos tendrán continuidad geográfica tomando en consideración los límites geo-electorales aprobados por el Instituto Nacional Electoral”.*



Éste Criterio, así como su Regla Operativa, se cumplen tanto en la propuesta de Segundo Escenario de la Dirección Ejecutiva del Registro Federal de Electores, como en la propuesta del Partido Acción Nacional, al utilizar, en ambos casos, el Marco Geográfico Electoral aprobado por el Instituto Nacional Electoral.

**Conclusión.**

La propuesta de Segundo Escenario de la Dirección Ejecutiva del Registro Federal de Electores, nuestra también, con un valor total de la función de costo de 8.315427, se optimiza aún más, para ser evaluada con un valor total de 8.147429. El principal factor de mejora del escenario es el perfeccionamiento del equilibrio poblacional, que se ve reflejado también en la reducción mencionada del valor total de la función de costo. Lo anterior representa una importante mejora técnica-científica en la viabilidad del escenario, además de cumplir cabalmente con todos los Criterios y Reglas Operativas aplicables a la conformación de Escenarios para la Distribución Electoral Local.

Por lo anterior, se considera que esta propuesta deberá ser el Escenario Final propuesto por la Dirección Ejecutiva del Registro Federal de Electores, a fin de mantener la congruencia con las *“Reglas para la Conformación de una Propuesta de Escenario de Distribución Electoral Local y Federal y Criterios de Evaluación de Dichas Propuestas”*.

# ANEXO 6



MONTERREY, N.L., A 11 DE JULIO DE 2016

OF. No. PVEM-NL. 31/2016

**LIC. ERNESTO ÁLVAREZ ROSALES  
PRESIDENTE DE LA COMISIÓN LOCAL DE VIGILANCIA  
DEL REGISTRO FEDERAL DE ELECTORES EN NUEVO LEÓN  
P R E S E N T E.-**

Por este medio me permito remitir un disco compacto conteniendo en medio digital, los archivos .pdf, .json y .csv, la propuesta del Partido Verde Ecologista de México ante la Comisión Local de Vigilancia, y en el cual en este escenario que se propone, se baja la función del costo ponderado de 8.315427 a 8.308195, así como del componente poblacional que es de 2.860743 a 2.701740, de los 26 distritos electorales locales.

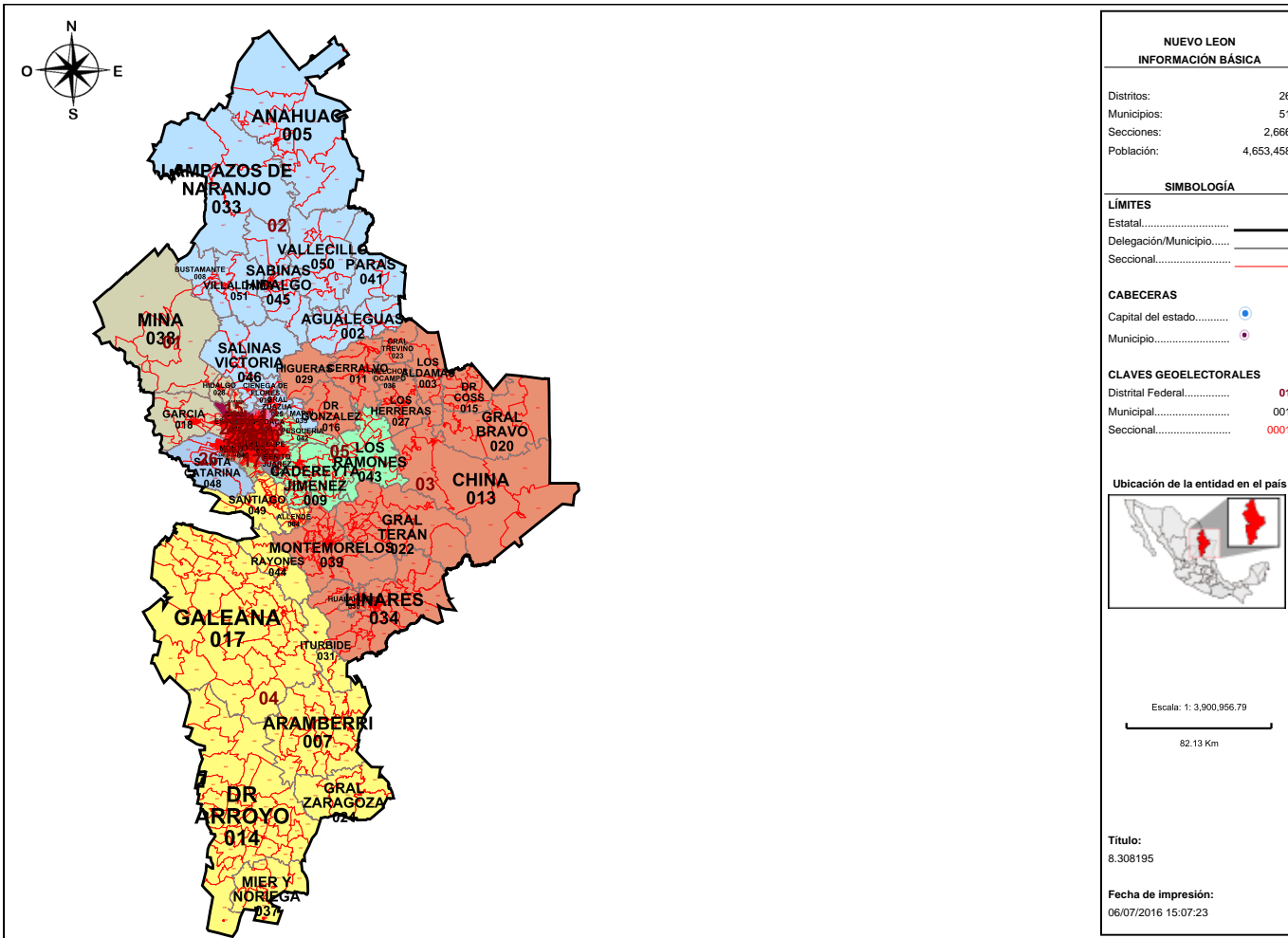
Sin otro particular, le reitero las seguridades de mi atenta y distinguida consideración.

**ATENTAMENTE.  
"AMOR, JUSTICIA Y LIBERTAD"**

**LIC. OLGA LUCÍA DÍAZ PÉREZ  
REPRESENTANTE PROPIETARIA  
ANTE LA COMISIÓN LOCAL DE VIGILANCIA  
DEL RFE**



C.c.p. Consejo Político Nacional.  
C.c.p. Archivo.

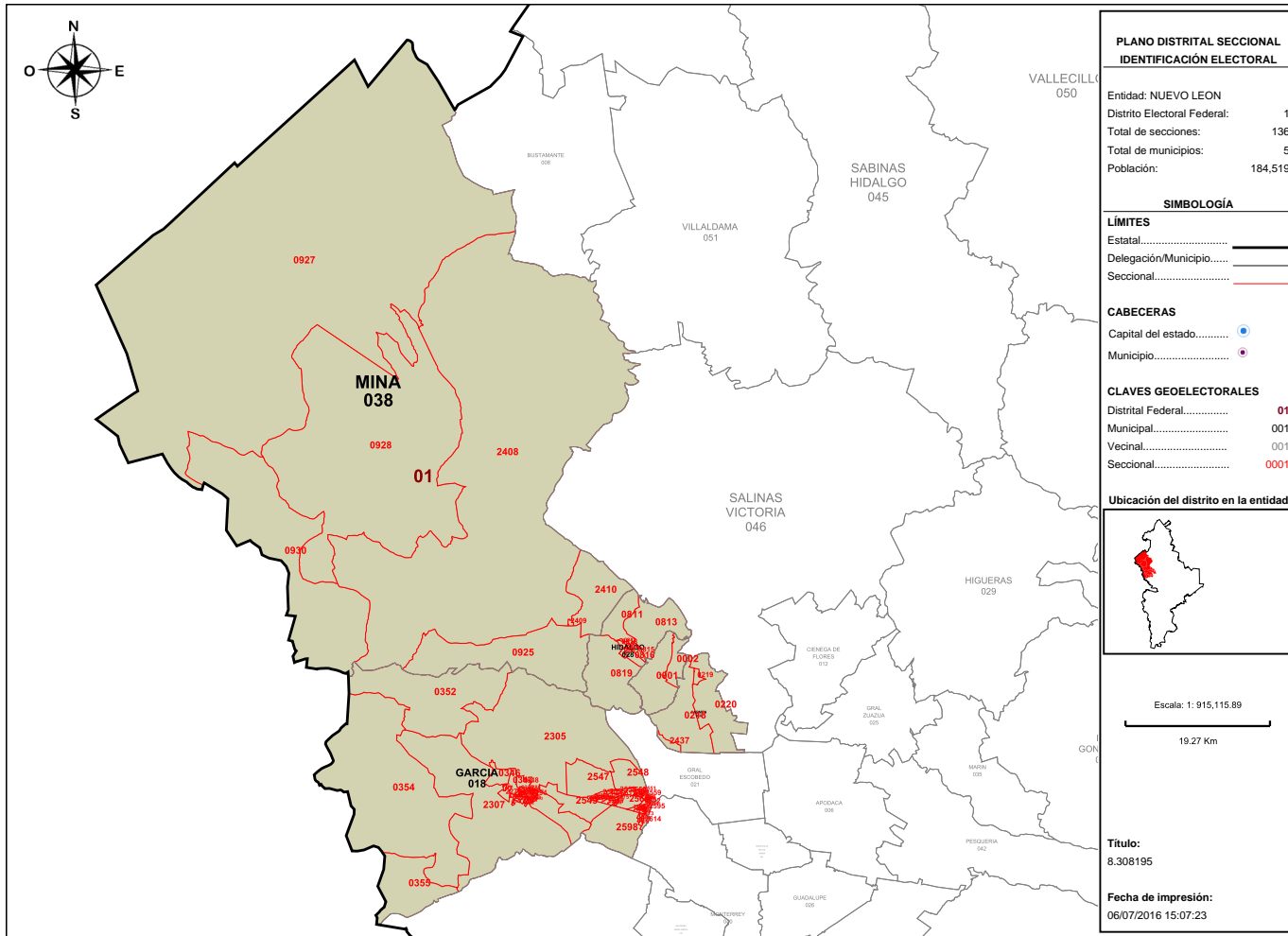


**Información detallada por distritos.**

	No.	% D Media	Población	+/- Población	Poblacional	Compacidad	Tiempo Prom
	1	3.10%	184,519	5,540	0.042580	0.281896	00:28
	2	7.03%	191,560	12,581	0.219600	0.575727	01:27
	3	9.40%	195,799	16,820	0.392515	0.534058	01:24
	4	3.37%	185,014	6,035	0.050529	0.599537	02:21
	5	8.03%	193,354	14,375	0.286694	0.526244	00:32
	6	-3.89%	172,013	-6,966	0.067328	0.093534	00:00
	7	-6.16%	167,952	-11,027	0.168709	0.090162	00:00
	8	-5.34%	169,413	-9,566	0.126966	0.138209	00:00
	9	-5.42%	169,270	-9,709	0.130790	0.135311	00:00
	10	-4.34%	171,206	-7,773	0.083831	0.253103	00:00
	11	-1.50%	176,286	-2,693	0.010063	0.020568	00:00
	12	-2.08%	175,259	-3,720	0.019201	0.286310	00:00
	13	-2.20%	175,048	-3,931	0.021441	0.219911	00:00
	14	1.10%	180,953	1,974	0.005406	0.080774	00:00
	15	-1.07%	177,061	-1,918	0.005105	0.333116	00:00
	16	-2.68%	174,177	-4,802	0.031995	0.062573	00:00
	17	-2.03%	175,349	-3,630	0.018284	0.278663	00:00
	18	-4.64%	170,670	-8,309	0.095791	0.106362	00:00
	19	-1.31%	176,634	-2,345	0.007631	0.034328	00:17
	20	-3.22%	173,223	-5,756	0.045970	0.152271	00:00
	21	-2.69%	174,157	-4,822	0.032262	0.081056	00:00
	22	-1.22%	176,787	-2,192	0.006667	0.104563	00:00
	23	-2.19%	175,066	-3,913	0.021245	0.089673	00:00
	24	0.94%	180,653	1,674	0.003887	0.095433	00:00
	25	9.96%	196,797	17,818	0.440477	0.158094	00:11
	26	9.08%	195,238	16,259	0.366768	0.274979	00:00

**Componentes:**

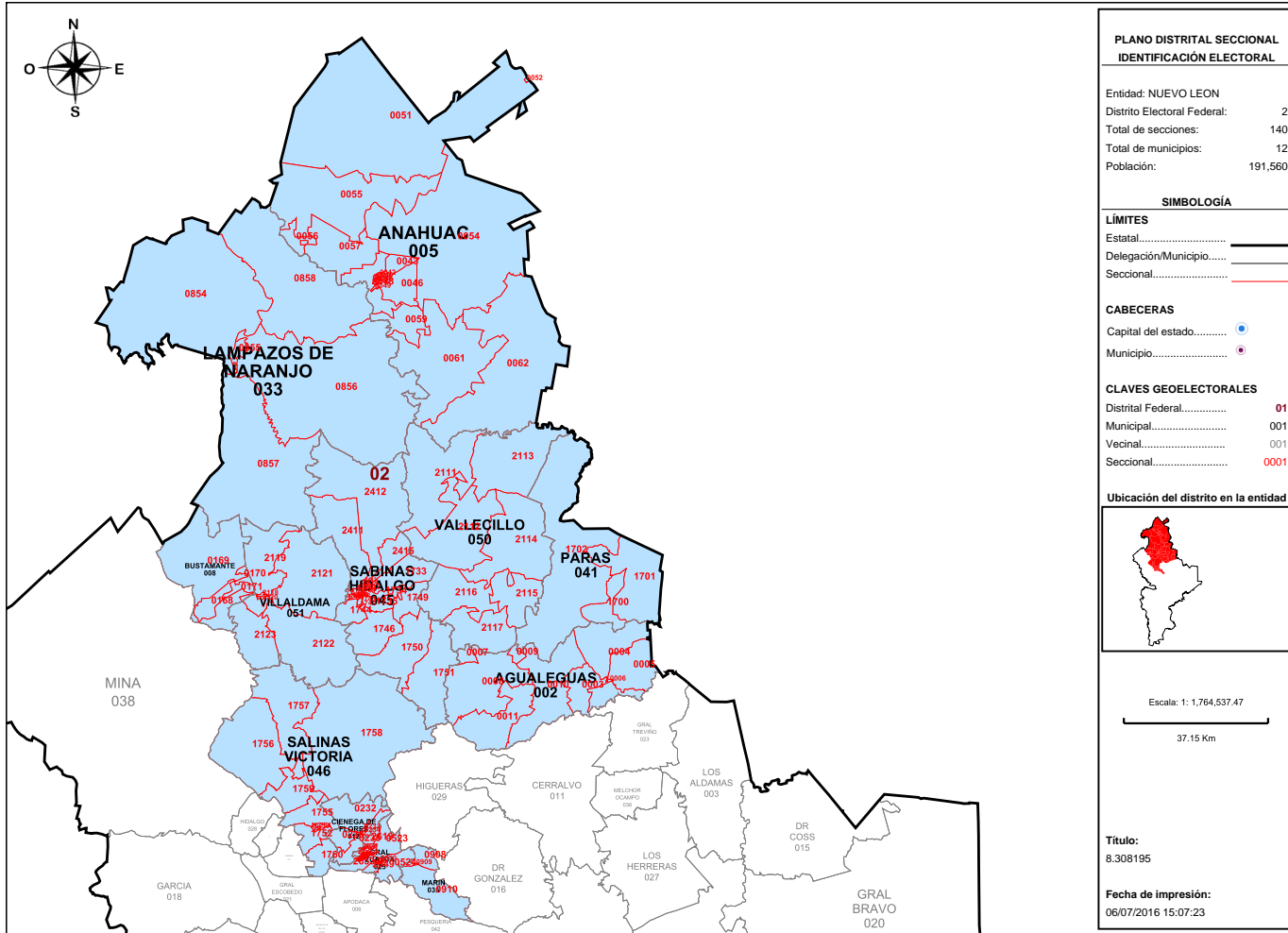
Componente	Ponderación	Valor
Poblacional	1.0	2.701740
Compacidad	0.5	5.606455
<b>Total</b>		<b>8.308195</b>





**Detalles del Distrito.**

Distrito:	01.
Municipios:	1. ABASOLO, 10. CARMEN, 18. GARCIA, 28. HIDALGO, 38. MINA.
Secciones:	1, 2, 218, 219, 220, 346, 347, 348, 349, 350, 352, 354, 355, 811, 812, 813, 814, 815, 816, 817, 818, 819, 925, 927, 928, 930, 2274, 2275, 2276, 2277, 2278, 2279, 2280, 2281, 2282, 2283, 2284, 2285, 2286, 2287, 2288, 2289, 2290, 2291, 2292, 2293, 2294, 2295, 2296, 2297, 2298, 2299, 2300, 2301, 2302, 2303, 2304, 2305, 2306, 2307, 2408, 2409, 2410, 2437, 2547, 2548, 2549, 2550, 2551, 2552, 2553, 2554, 2555, 2556, 2557, 2558, 2559, 2560, 2561, 2562, 2563, 2564, 2565, 2566, 2567, 2568, 2569, 2570, 2571, 2572, 2573, 2574, 2575, 2576, 2577, 2578, 2579, 2580, 2581, 2582, 2583, 2584, 2585, 2586, 2587, 2588, 2589, 2590, 2591, 2592, 2593, 2594, 2595, 2596, 2597, 2598, 2599, 2600, 2601, 2602, 2603, 2604, 2605, 2606, 2607, 2608, 2609, 2610, 2611, 2612, 2613, 2614, 2615, 2616, 2617, 2618.
Población Total:	184,519
Desviación poblacional:	0.042580
Compacidad Geométrica:	0.281896
Costo Total:	0.324476



**PLANO DISTRITAL SECCIONAL IDENTIFICACIÓN ELECTORAL**

Entidad: NUEVO LEÓN  
 Distrito Electoral Federal: 2  
 Total de secciones: 140  
 Total de municipios: 12  
 Población: 191,560

**SIMBOLOGÍA**

**LÍMITES**  
 Estatal.....  
 Delegación/Municipio.....  
 Seccional.....

**CABECERAS**  
 Capital del estado.....  
 Municipio.....

**CLAVES GEOELECTORALES**  
 Distrital Federal..... 01  
 Municipal..... 001  
 Vecinal..... 001  
 Seccional..... 0001

**Ubicación del distrito en la entidad**

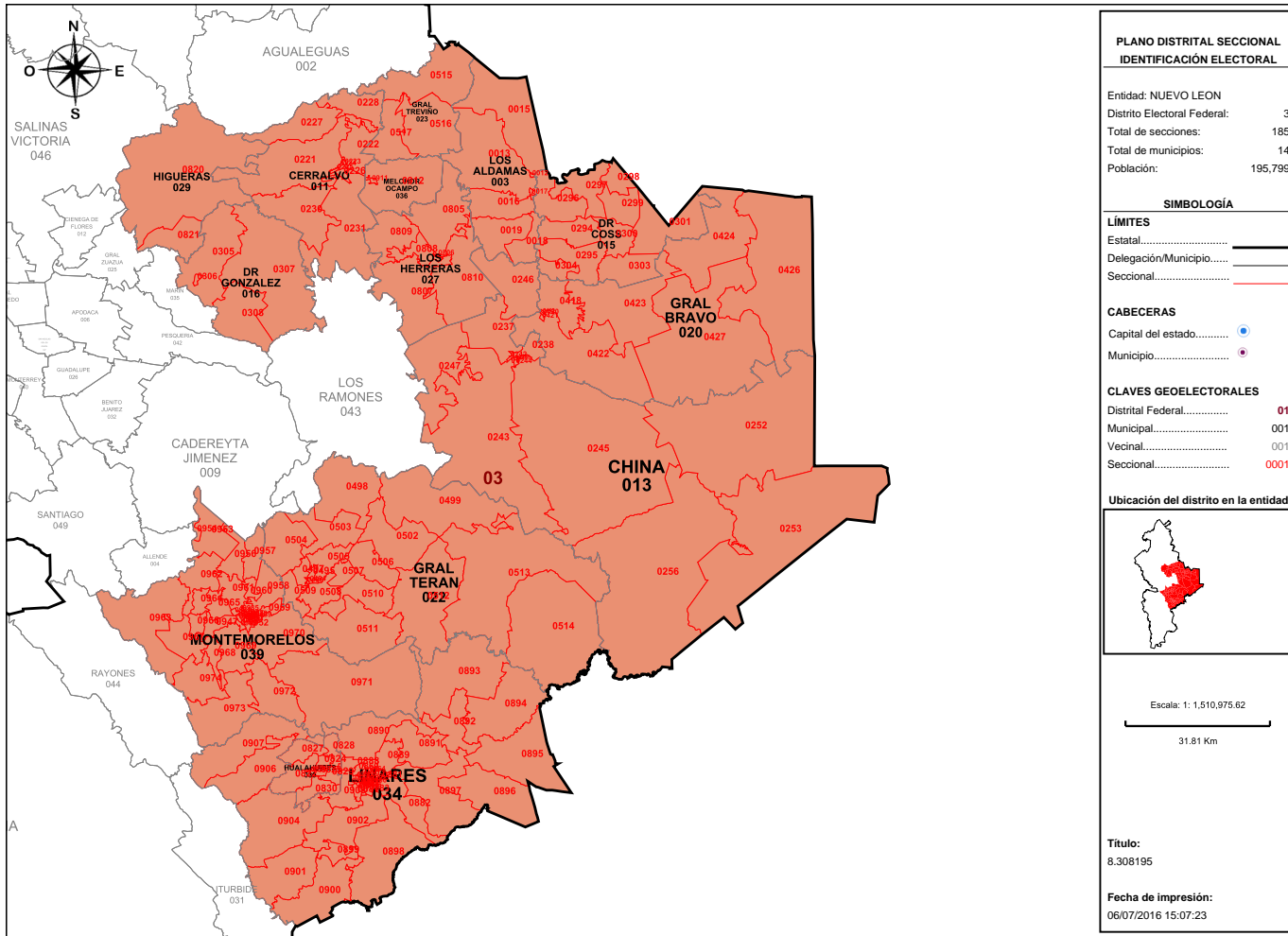
Escala: 1: 1,764,537.47  
 37.15 Km

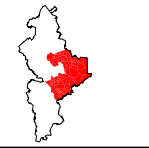

**Título:**  
8.308195

**Fecha de impresión:**  
06/07/2016 15:07:23

**Detalles del Distrito.**

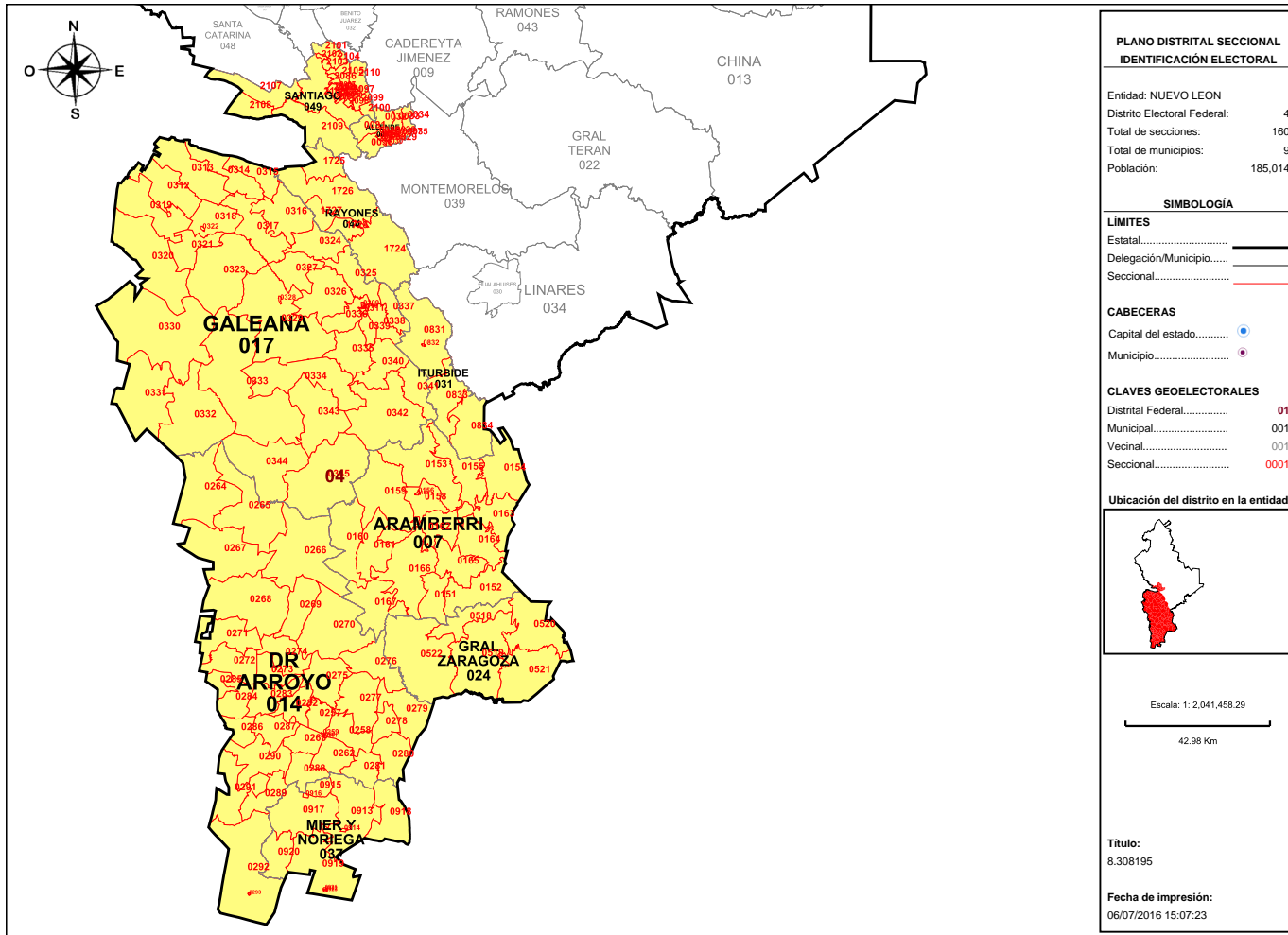
Distrito:	02.
Municipios:	12. CIENEGA DE FLORES, 2. AGUALEGUAS, 25. GRAL ZUAZUA, 33. LAMPAZOS DE NARANJO, 35. MARIN, 41. PARAS, 45. SABINAS HIDALGO, 46. SALINAS VICTORIA, 5. ANAHUAC, 50. VALLECILLO, 51. VILLALDAMA, 8. BUSTAMANTE.
Secciones:	3, 4, 5, 6, 7, 8, 9, 10, 11, 39, 40, 41, 42, 43, 44, 45, 46, 47, 48, 49, 51, 52, 54, 55, 56, 57, 59, 61, 62, 168, 169, 170, 171, 232, 233, 234, 235, 236, 523, 524, 854, 855, 856, 857, 858, 908, 909, 910, 1700, 1701, 1702, 1730, 1731, 1732, 1733, 1734, 1735, 1736, 1737, 1738, 1739, 1740, 1741, 1742, 1743, 1744, 1745, 1746, 1749, 1750, 1751, 1752, 1753, 1754, 1755, 1756, 1757, 1758, 1759, 1760, 2111, 2112, 2113, 2114, 2115, 2116, 2117, 2118, 2119, 2120, 2121, 2122, 2123, 2411, 2412, 2413, 2414, 2415, 2619, 2620, 2621, 2622, 2623, 2624, 2625, 2626, 2627, 2628, 2629, 2630, 2631, 2632, 2633, 2634, 2635, 2636, 2637, 2638, 2639, 2640, 2641, 2642, 2643, 2644, 2645, 2646, 2647, 2648, 2649, 2650, 2651, 2652, 2653, 2654, 2655, 2656, 2657, 2658, 2659, 2660.
Población Total:	191,560
Desviación poblacional:	0.219600
Compacidad Geométrica:	0.575727
Costo Total:	0.795327



PLANO DISTRITAL SECCIONAL IDENTIFICACIÓN ELECTORAL	
Entidad: NUEVO LEÓN	
Distrito Electoral Federal:	3
Total de secciones:	185
Total de municipios:	14
Población:	195,799
SIMBOLOGÍA	
<b>LÍMITES</b>	
Estatad.....	—————
Delegación/Municipio.....	—————
Seccional.....	—————
<b>CABECERAS</b>	
Capital del estado.....	●
Municipio.....	●
<b>CLAVES GEOELECTORALES</b>	
Distrital Federal.....	01
Municipal.....	001
Vecinal.....	001
Seccional.....	0001
<b>Ubicación del distrito en la entidad</b>	
	
Escala: 1: 1,510,975.62	
	
Título: 8.308195	
Fecha de impresión: 06/07/2016 15:07:23	

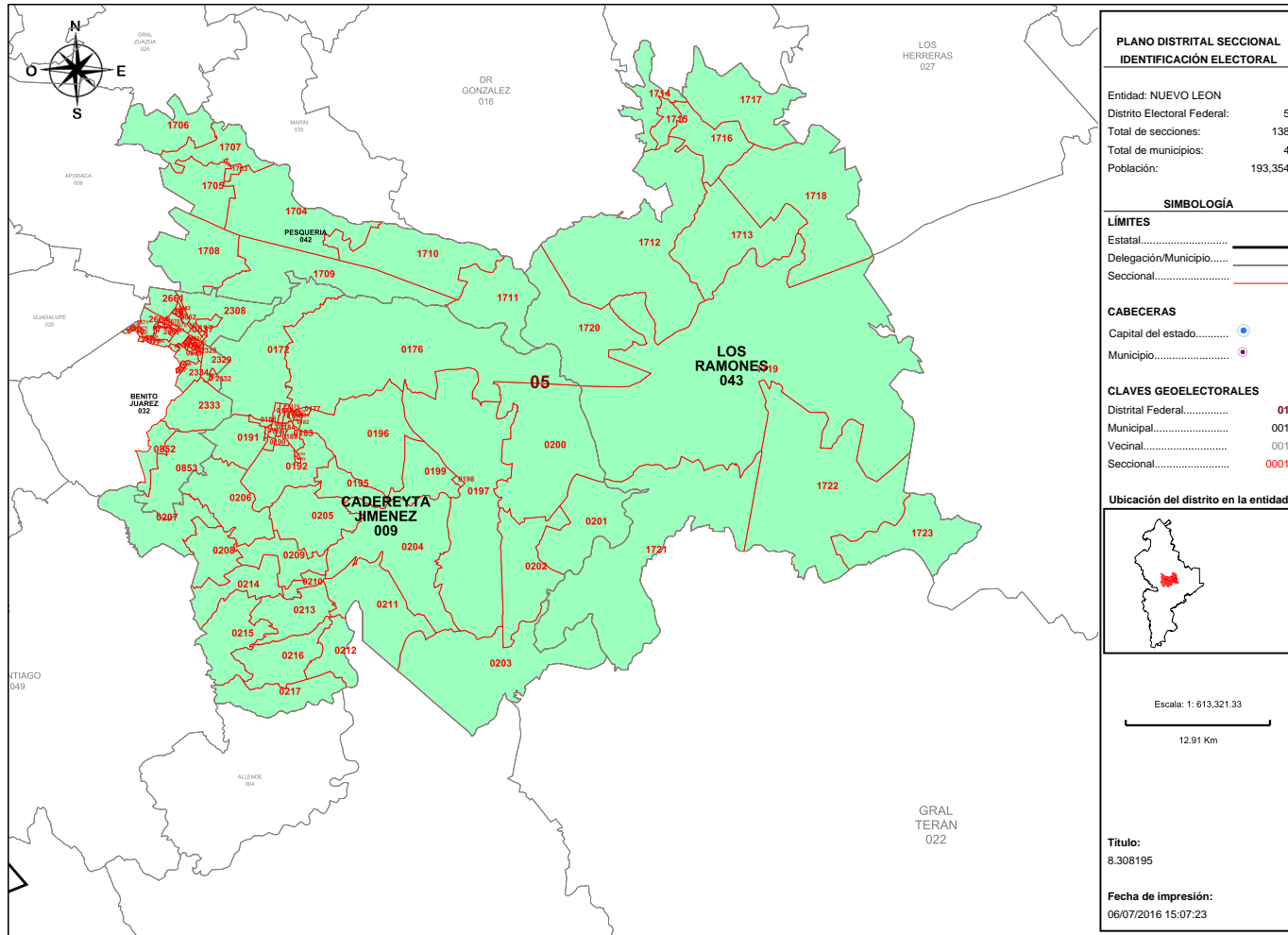
**Detalles del Distrito.**

Distrito:	03.
Municipios:	11. CERRALVO, 13. CHINA, 15. DR COSS, 16. DR GONZALEZ, 20. GRAL BRAVO, 22. GRAL TERAN, 23. GRAL TREVIÑO, 27. LOS HERRERAS, 29. HIGUERAS, 3. LOS ALDAMAS, 30. HUALAHUISES, 34. LINARES, 36. MELCHOR OCAMPO, 39. MONTEMORELOS.
Secciones:	12, 13, 15, 16, 17, 18, 19, 221, 222, 223, 224, 225, 226, 227, 228, 230, 231, 237, 238, 239, 240, 241, 242, 243, 244, 245, 246, 247, 252, 253, 256, 294, 295, 296, 297, 298, 299, 300, 301, 303, 304, 305, 306, 307, 308, 418, 419, 420, 421, 422, 423, 424, 426, 427, 494, 495, 496, 497, 498, 499, 502, 503, 504, 505, 506, 507, 508, 509, 510, 511, 512, 513, 514, 515, 516, 517, 805, 806, 807, 808, 809, 810, 820, 821, 822, 823, 824, 825, 826, 827, 828, 829, 830, 860, 861, 862, 863, 864, 865, 866, 867, 868, 869, 870, 871, 872, 873, 874, 875, 876, 877, 878, 879, 880, 881, 882, 883, 884, 885, 886, 887, 888, 889, 890, 891, 892, 893, 894, 895, 896, 897, 898, 899, 900, 901, 902, 903, 904, 906, 907, 911, 912, 931, 932, 933, 934, 935, 936, 937, 938, 939, 940, 941, 942, 943, 944, 945, 946, 947, 948, 949, 950, 951, 952, 953, 954, 956, 957, 958, 959, 960, 961, 962, 963, 964, 965, 966, 967, 968, 969, 970, 971, 972, 973, 974.
Población Total:	195,799
Desviación poblacional:	0.392515
Compacidad Geométrica:	0.534058
Costo Total:	0.926573



**Detalles del Distrito.**

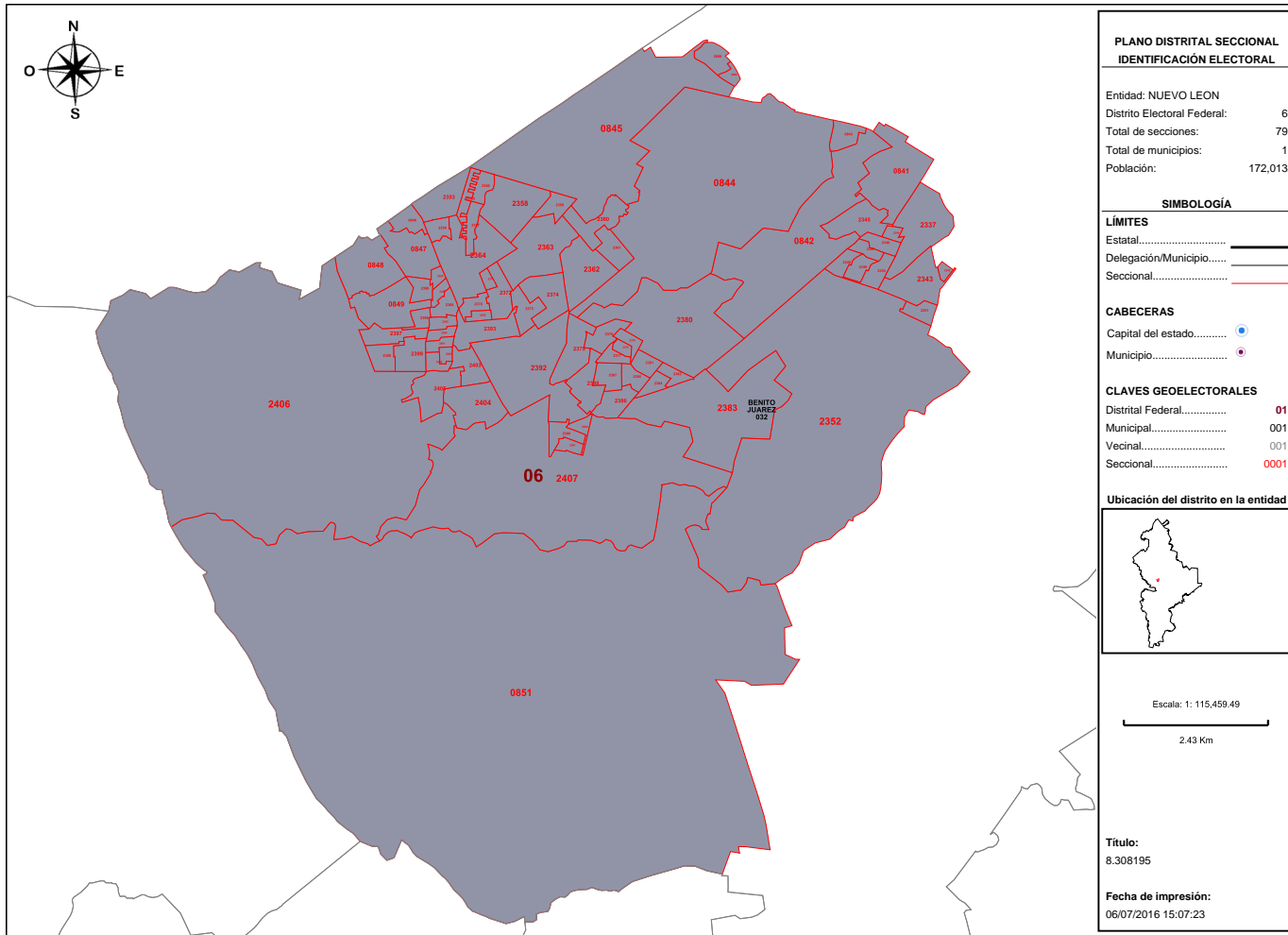
Distrito:	04.
Municipios:	14. DR ARROYO, 17. GALEANA, 24. GRAL ZARAGOZA, 31. ITURBIDE, 37. MIER Y NORIEGA, 4. ALLENDE, 44. RAYONES, 49. SANTIAGO, 7. ARAMBERRI.
Secciones:	20, 21, 22, 23, 24, 25, 26, 27, 28, 29, 30, 31, 32, 33, 34, 35, 36, 37, 38, 151, 152, 153, 154, 155, 156, 157, 158, 159, 160, 161, 162, 163, 164, 165, 166, 167, 257, 258, 259, 260, 261, 262, 263, 264, 265, 266, 267, 268, 269, 270, 271, 272, 273, 274, 275, 276, 277, 278, 279, 280, 281, 282, 283, 284, 285, 286, 287, 288, 289, 290, 291, 292, 293, 309, 310, 311, 312, 313, 314, 315, 316, 317, 318, 319, 320, 321, 322, 323, 324, 325, 326, 327, 328, 329, 330, 331, 332, 333, 334, 335, 336, 337, 338, 339, 340, 341, 342, 343, 344, 345, 518, 519, 520, 521, 522, 831, 832, 833, 834, 913, 914, 915, 916, 917, 918, 919, 920, 921, 922, 923, 1724, 1725, 1726, 1727, 1728, 2086, 2087, 2088, 2089, 2090, 2091, 2092, 2093, 2094, 2095, 2096, 2097, 2098, 2099, 2100, 2101, 2102, 2103, 2104, 2105, 2106, 2107, 2108, 2109, 2110.
Población Total:	185,014
Desviación poblacional:	0.050529
Compacidad Geométrica:	0.599537
Costo Total:	0.650067





**Detalles del Distrito.**

Distrito:	05.
Municipios:	32. BENITO JUAREZ, 42. PESQUERIA, 43. LOS RAMONES, 9. CADEREYTA JIMENEZ.
Secciones:	172, 173, 174, 175, 176, 177, 178, 179, 180, 181, 182, 183, 184, 185, 186, 187, 188, 189, 190, 191, 192, 193, 194, 195, 196, 197, 198, 199, 200, 201, 202, 203, 204, 205, 206, 207, 208, 209, 210, 211, 212, 213, 214, 215, 216, 217, 835, 837, 838, 839, 852, 853, 1703, 1704, 1705, 1706, 1707, 1708, 1709, 1710, 1711, 1712, 1713, 1714, 1715, 1716, 1717, 1718, 1719, 1720, 1721, 1722, 1723, 2308, 2309, 2310, 2311, 2312, 2313, 2314, 2315, 2316, 2317, 2318, 2319, 2320, 2321, 2322, 2323, 2324, 2325, 2326, 2327, 2328, 2329, 2330, 2331, 2332, 2333, 2334, 2335, 2336, 2338, 2339, 2340, 2341, 2661, 2662, 2663, 2664, 2665, 2666, 2667, 2668, 2669, 2670, 2671, 2672, 2673, 2674, 2675, 2676, 2677, 2678, 2679, 2680, 2681, 2682, 2683, 2684, 2685, 2687, 2689, 2690, 2691, 2692, 2693, 2694.
Población Total:	193,354
Desviación poblacional:	0.286694
Compacidad Geométrica:	0.526244
Costo Total:	0.812939



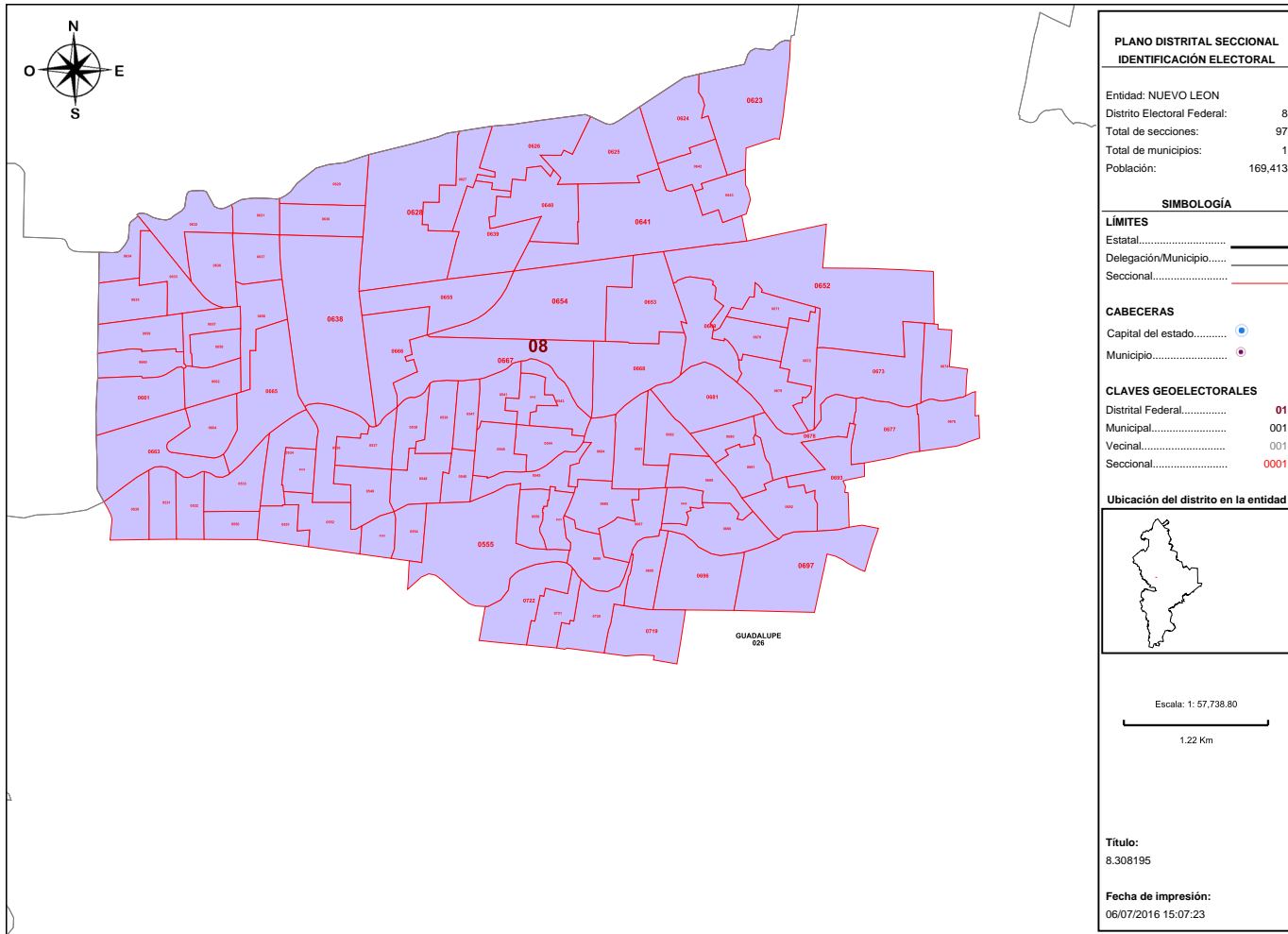
**Detalles del Distrito.**

<b>Distrito:</b>	06.
<b>Municipios:</b>	32. BENITO JUAREZ.
<b>Secciones:</b>	841, 842, 843, 844, 845, 846, 847, 848, 849, 851, 2337, 2342, 2343, 2344, 2345, 2346, 2347, 2348, 2349, 2350, 2351, 2352, 2353, 2354, 2355, 2356, 2357, 2358, 2359, 2360, 2361, 2362, 2363, 2364, 2365, 2366, 2367, 2368, 2369, 2370, 2371, 2372, 2373, 2374, 2375, 2376, 2377, 2378, 2379, 2380, 2381, 2382, 2383, 2384, 2385, 2386, 2387, 2388, 2389, 2390, 2391, 2392, 2393, 2394, 2395, 2396, 2397, 2398, 2399, 2400, 2401, 2402, 2403, 2404, 2405, 2406, 2407, 2686, 2688.
<b>Población Total:</b>	172,013
<b>Desviación poblacional:</b>	0.067328
<b>Compacidad Geométrica:</b>	0.093534
<b>Costo Total:</b>	0.160863



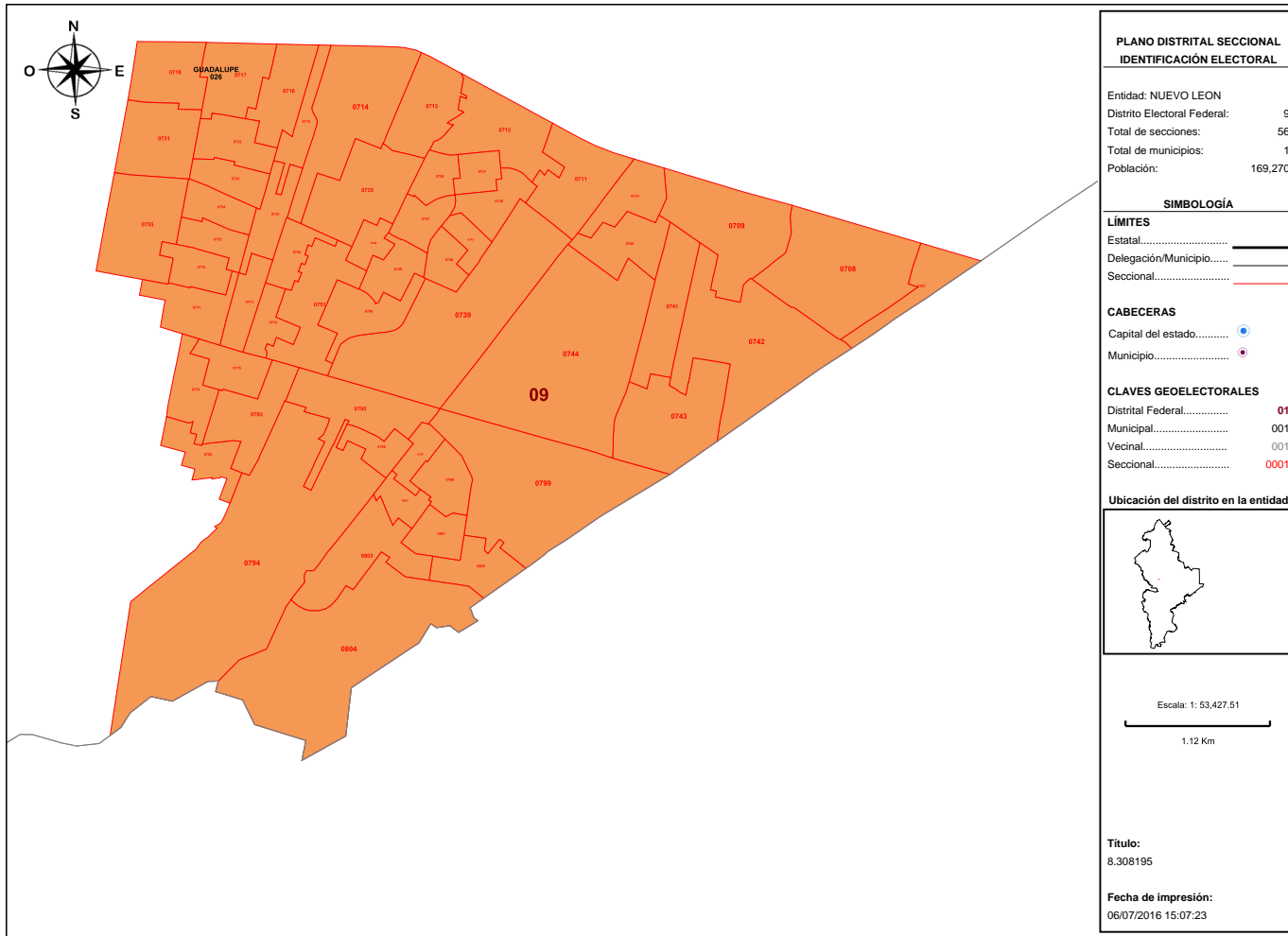
**Detalles del Distrito.**

Distrito:	07.
Municipios:	26. GUADALUPE.
Secciones:	526, 527, 528, 529, 558, 559, 560, 561, 562, 563, 564, 565, 566, 567, 568, 569, 570, 571, 572, 573, 574, 575, 576, 577, 578, 579, 580, 581, 582, 583, 584, 585, 586, 587, 588, 589, 590, 591, 592, 593, 594, 595, 596, 597, 598, 599, 600, 601, 602, 603, 723, 724, 725, 726, 727, 728, 729, 730, 756, 757, 758, 759, 760, 761, 762, 763, 764, 765, 766, 767, 768, 769, 770, 771, 778, 779, 780, 781, 782, 783, 784, 785, 786, 787, 788, 789, 790, 791.
Población Total:	167,952
Desviación poblacional:	0.168709
Compacidad Geométrica:	0.090162
Costo Total:	0.258871



**Detalles del Distrito.**

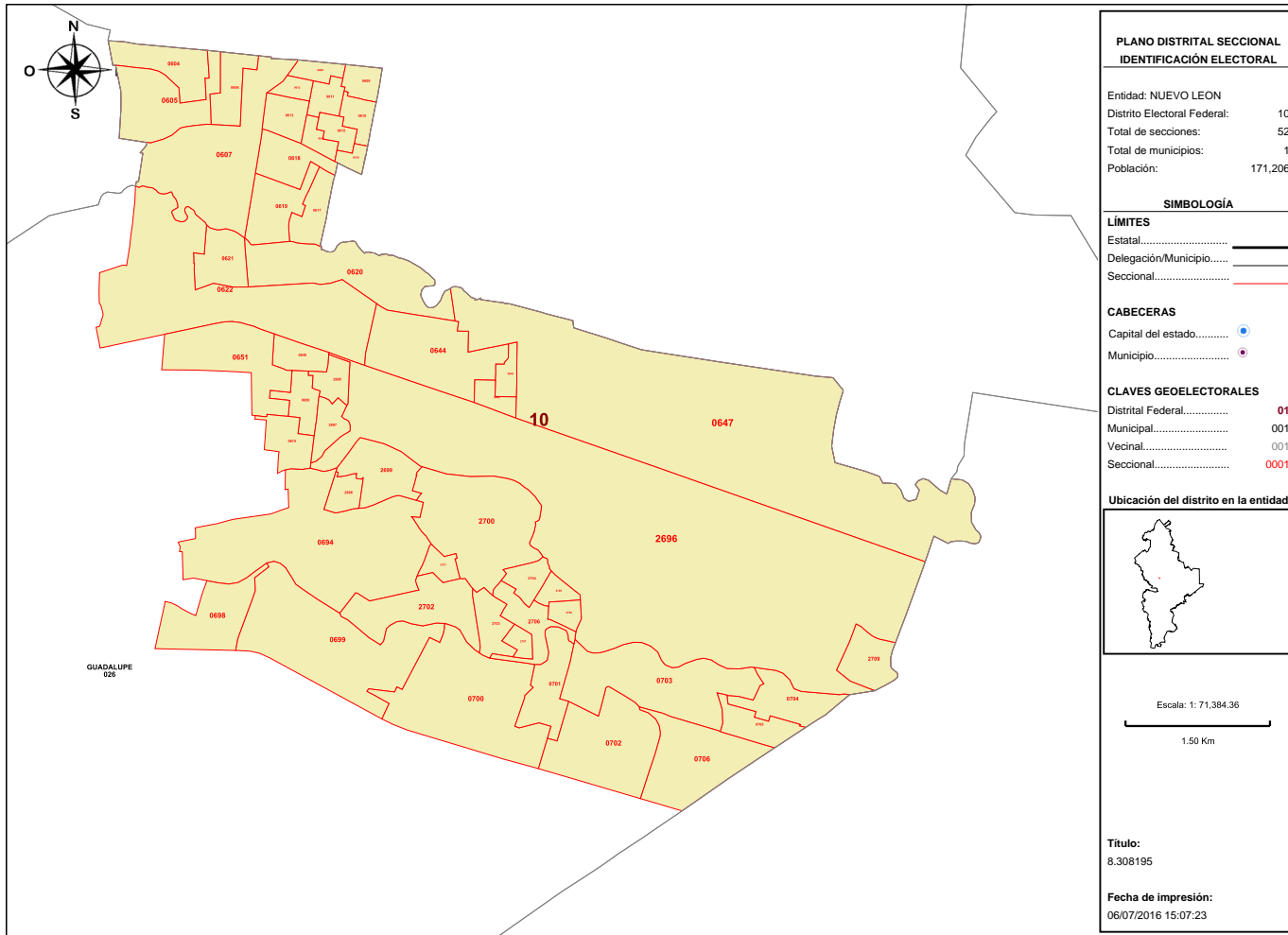
Distrito:	08.
Municipios:	26. GUADALUPE.
Secciones:	530, 531, 532, 533, 534, 535, 536, 537, 538, 539, 540, 541, 542, 543, 544, 545, 546, 547, 548, 549, 550, 551, 552, 553, 554, 555, 556, 557, 623, 624, 625, 626, 627, 628, 629, 630, 631, 632, 633, 634, 635, 636, 637, 638, 639, 640, 641, 642, 643, 652, 653, 654, 655, 656, 657, 658, 659, 660, 661, 662, 663, 664, 665, 666, 667, 668, 669, 670, 671, 672, 673, 674, 676, 677, 678, 679, 680, 681, 682, 683, 684, 685, 686, 687, 688, 689, 690, 691, 692, 693, 695, 696, 697, 719, 720, 721, 722.
Población Total:	169,413
Desviación poblacional:	0.126966
Compacidad Geométrica:	0.138209
Costo Total:	0.265175





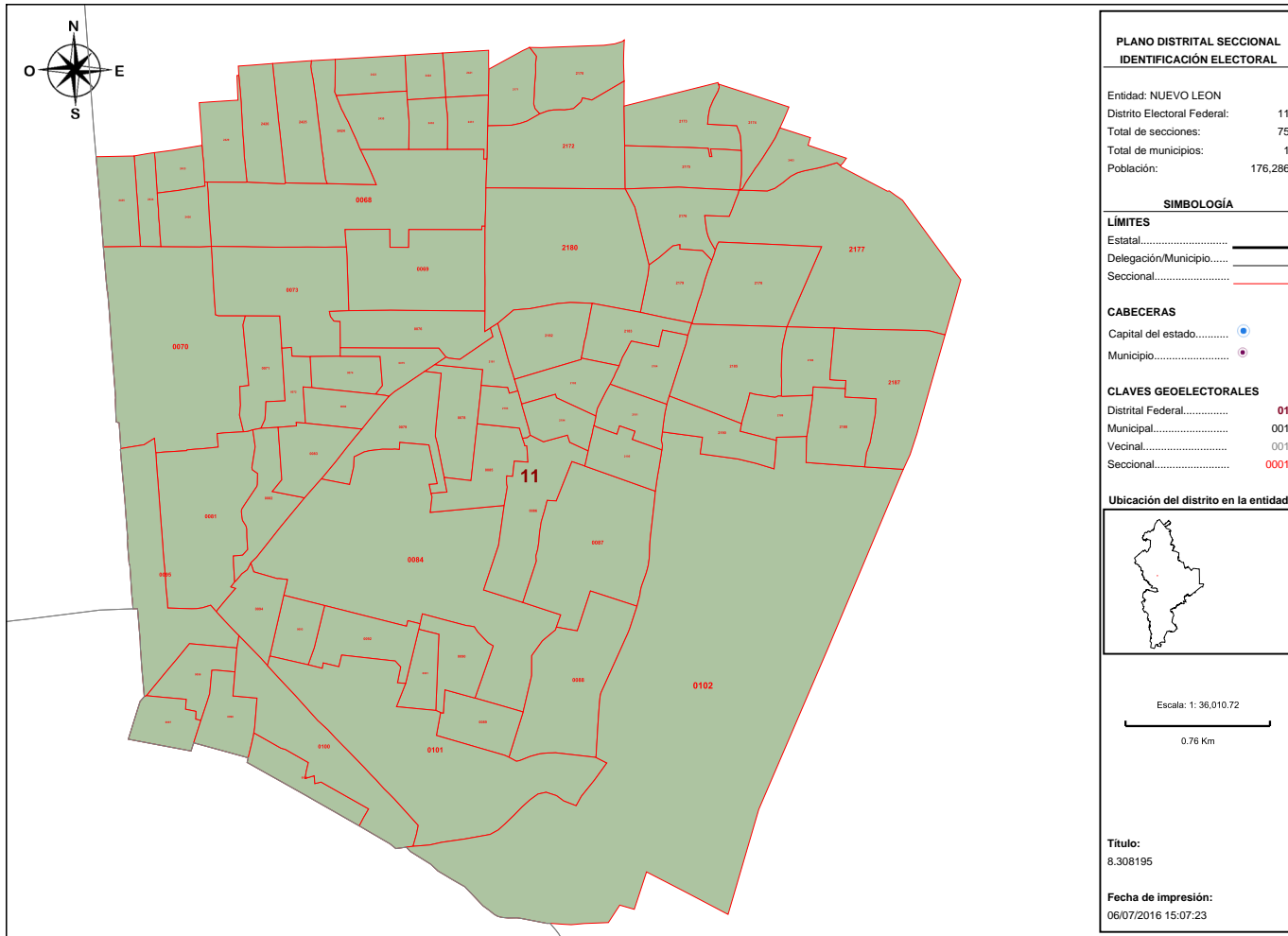
**Detalles del Distrito.**

	Distrito:	09.
	Municipios:	26. GUADALUPE.
	Secciones:	707, 708, 709, 710, 711, 712, 713, 714, 715, 716, 717, 718, 731, 732, 733, 734, 735, 736, 737, 738, 739, 740, 741, 742, 743, 744, 745, 746, 747, 748, 749, 750, 751, 752, 753, 754, 755, 771, 772, 773, 774, 775, 776, 792, 793, 794, 795, 796, 797, 798, 799, 800, 801, 802, 803, 804.
	Población Total:	169,270
	Desviación poblacional:	0.130790
	Compacidad Geométrica:	0.135311
	Costo Total:	0.266101



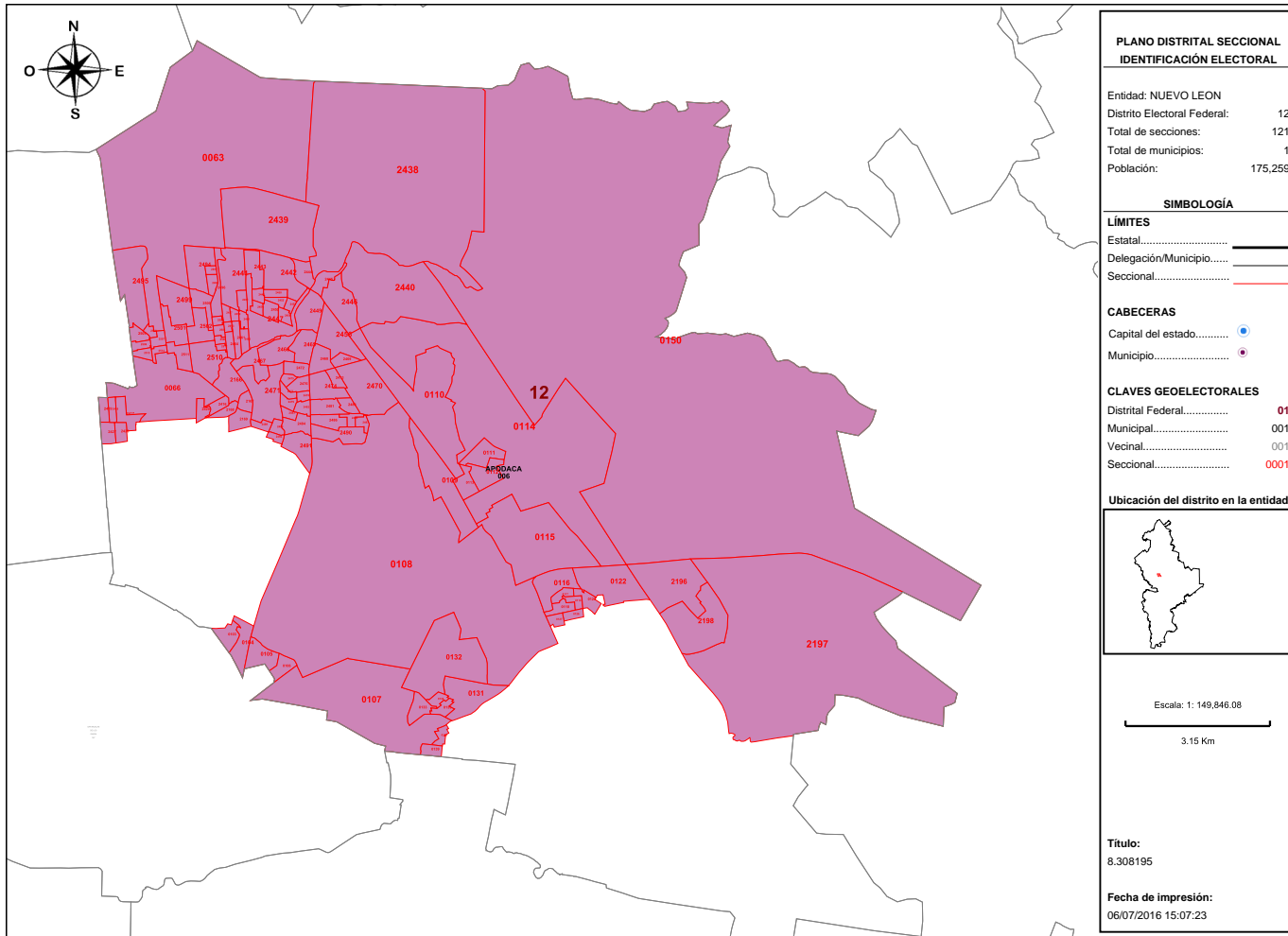
**Detalles del Distrito.**

Distrito:	10.
Municipios:	26. GUADALUPE.
Secciones:	604, 605, 606, 607, 608, 609, 610, 611, 612, 613, 614, 615, 616, 617, 618, 619, 620, 621, 622, 644, 645, 646, 647, 649, 650, 651, 675, 694, 698, 699, 700, 701, 702, 703, 704, 705, 706, 2695, 2696, 2697, 2698, 2699, 2700, 2701, 2702, 2703, 2704, 2705, 2706, 2707, 2708, 2709.
Población Total:	171,206
Desviación poblacional:	0.083831
Compacidad Geométrica:	0.253103
Costo Total:	0.336934



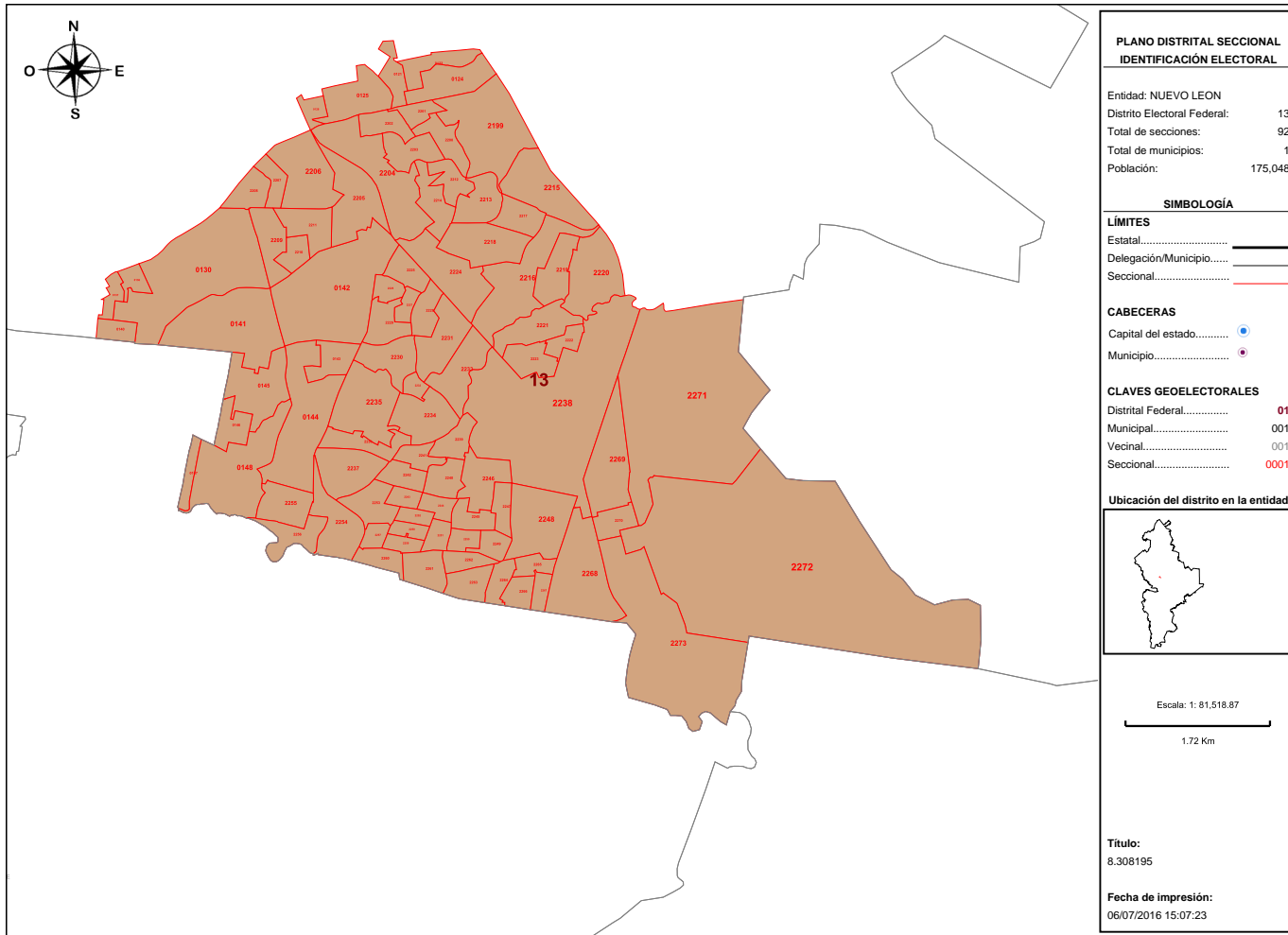
**Detalles del Distrito.**

Distrito:	11.
Municipios:	6. APODACA.
Secciones:	68, 69, 70, 71, 72, 73, 74, 75, 76, 78, 79, 80, 81, 82, 83, 84, 85, 86, 87, 88, 89, 90, 91, 92, 93, 94, 95, 96, 97, 98, 99, 100, 101, 102, 2170, 2171, 2172, 2173, 2174, 2175, 2176, 2177, 2178, 2179, 2180, 2181, 2182, 2183, 2184, 2185, 2186, 2187, 2188, 2189, 2190, 2191, 2192, 2193, 2194, 2195, 2421, 2422, 2423, 2424, 2425, 2426, 2429, 2430, 2431, 2432, 2433, 2434, 2435, 2436, 2493.
Población Total:	176,286
Desviación poblacional:	0.010063
Compacidad Geométrica:	0.020568
Costo Total:	0.030632



**Detalles del Distrito.**

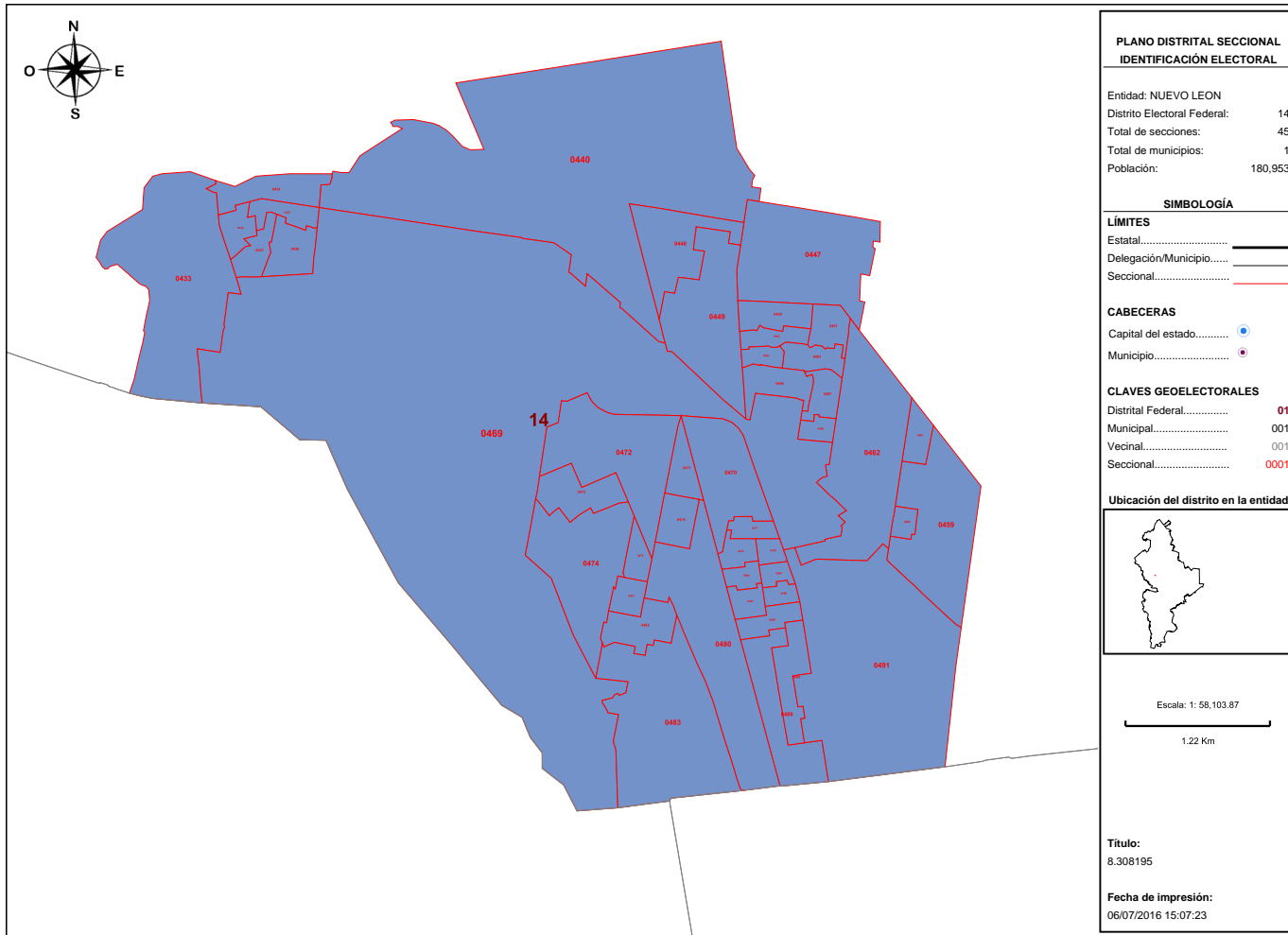
Distrito:	12.
Municipios:	6. APODACA.
Secciones:	63, 66, 103, 104, 105, 106, 107, 108, 109, 110, 111, 112, 113, 114, 115, 116, 117, 118, 119, 120, 122, 126, 127, 131, 132, 133, 134, 135, 138, 139, 150, 2166, 2167, 2168, 2169, 2196, 2197, 2198, 2416, 2417, 2418, 2419, 2420, 2427, 2428, 2438, 2439, 2440, 2441, 2442, 2443, 2444, 2445, 2446, 2447, 2448, 2449, 2450, 2451, 2452, 2453, 2454, 2455, 2456, 2457, 2458, 2459, 2460, 2461, 2462, 2463, 2464, 2465, 2466, 2467, 2468, 2469, 2470, 2471, 2472, 2473, 2474, 2475, 2476, 2477, 2478, 2479, 2480, 2481, 2482, 2483, 2484, 2485, 2486, 2487, 2488, 2489, 2490, 2491, 2492, 2494, 2495, 2496, 2497, 2498, 2499, 2500, 2501, 2502, 2503, 2504, 2505, 2506, 2507, 2508, 2509, 2510, 2511, 2512, 2513, 2514.
Población Total:	175,259
Desviación poblacional:	0.019201
Compacidad Geométrica:	0.286310
Costo Total:	0.305512





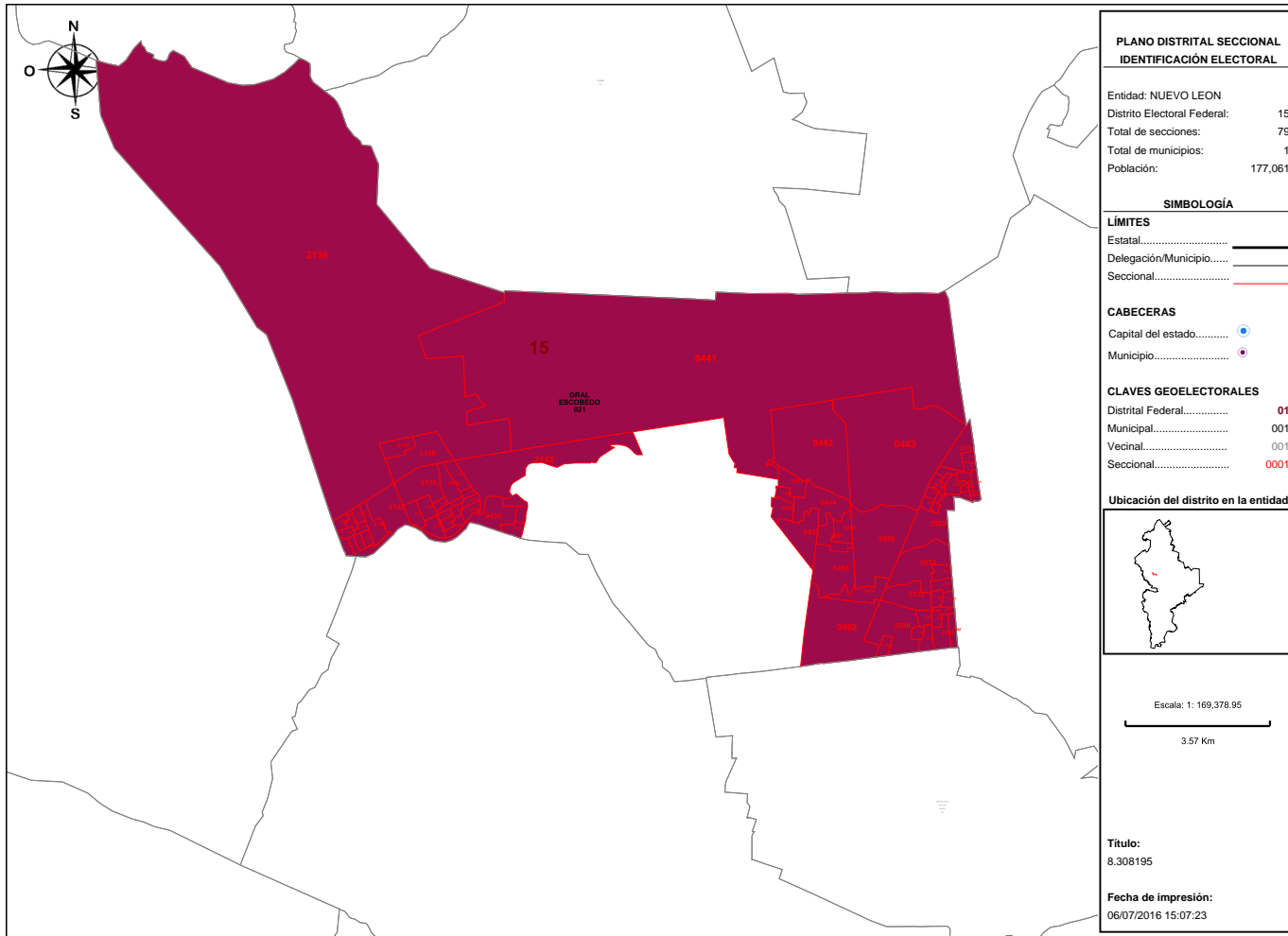
**Detalles del Distrito.**

Distrito:	13.
Municipios:	6. APODACA.
Secciones:	121, 123, 124, 125, 128, 130, 136, 137, 140, 141, 142, 143, 144, 145, 146, 147, 148, 2199, 2200, 2201, 2202, 2203, 2204, 2205, 2206, 2207, 2208, 2209, 2210, 2211, 2212, 2213, 2214, 2215, 2216, 2217, 2218, 2219, 2220, 2221, 2222, 2223, 2224, 2225, 2226, 2227, 2228, 2229, 2230, 2231, 2232, 2233, 2234, 2235, 2236, 2237, 2238, 2239, 2240, 2241, 2242, 2243, 2244, 2245, 2246, 2247, 2248, 2249, 2250, 2251, 2252, 2253, 2254, 2255, 2256, 2257, 2258, 2259, 2260, 2261, 2262, 2263, 2264, 2265, 2266, 2267, 2268, 2269, 2270, 2271, 2272, 2273.
Población Total:	175,048
Desviación poblacional:	0.021441
Compacidad Geométrica:	0.219911
Costo Total:	0.241352



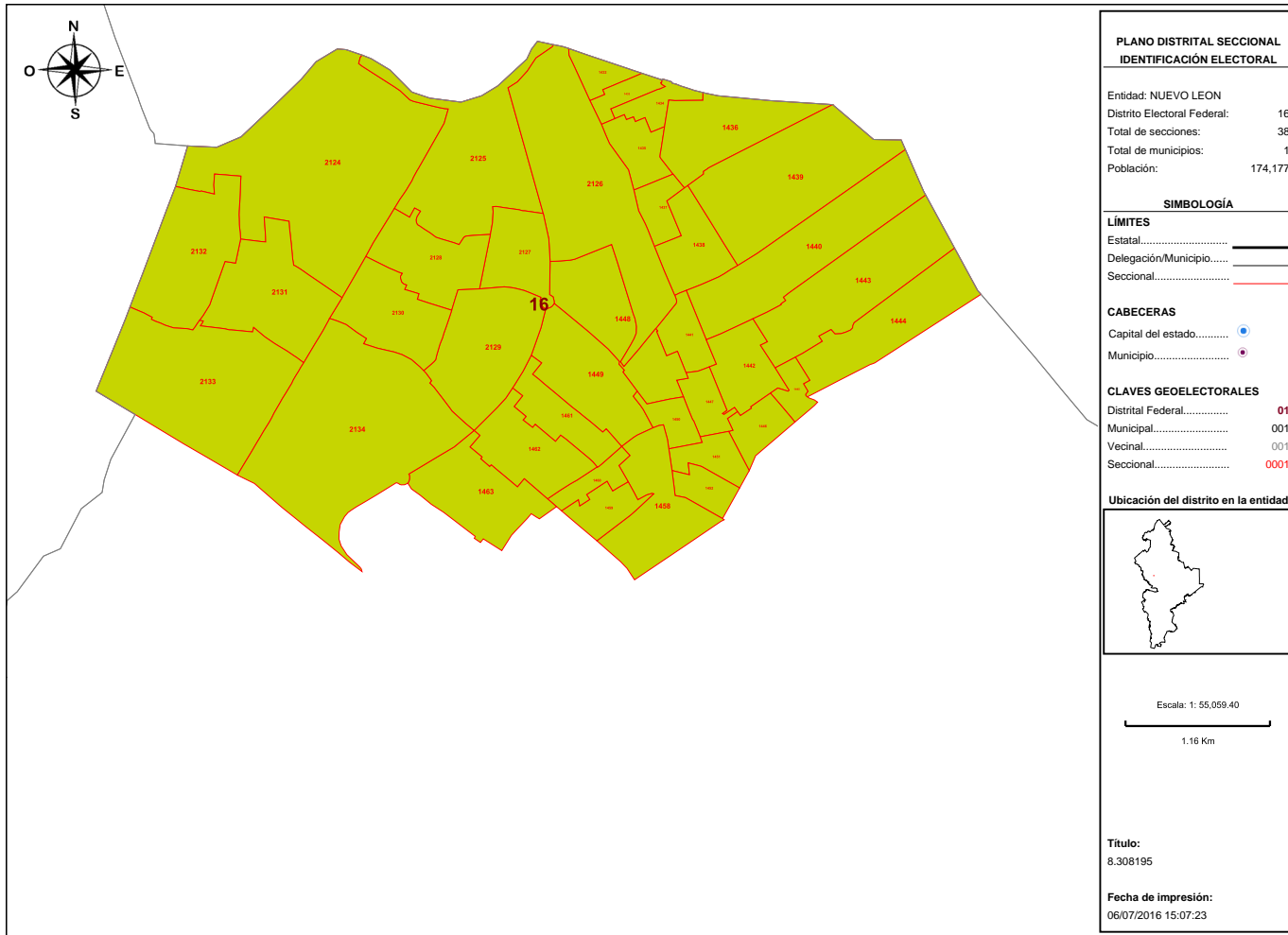
**Detalles del Distrito.**

Distrito:	14.
Municipios:	21. GRAL ESCOBEDO.
Secciones:	433, 434, 435, 436, 437, 438, 440, 447, 448, 449, 450, 451, 459, 460, 461, 462, 463, 464, 465, 466, 467, 468, 469, 470, 471, 472, 473, 474, 475, 476, 477, 478, 479, 480, 481, 482, 483, 484, 485, 486, 487, 488, 489, 490, 491.
Población Total:	180,953
Desviación poblacional:	0.005406
Compacidad Geométrica:	0.080774
Costo Total:	0.086180



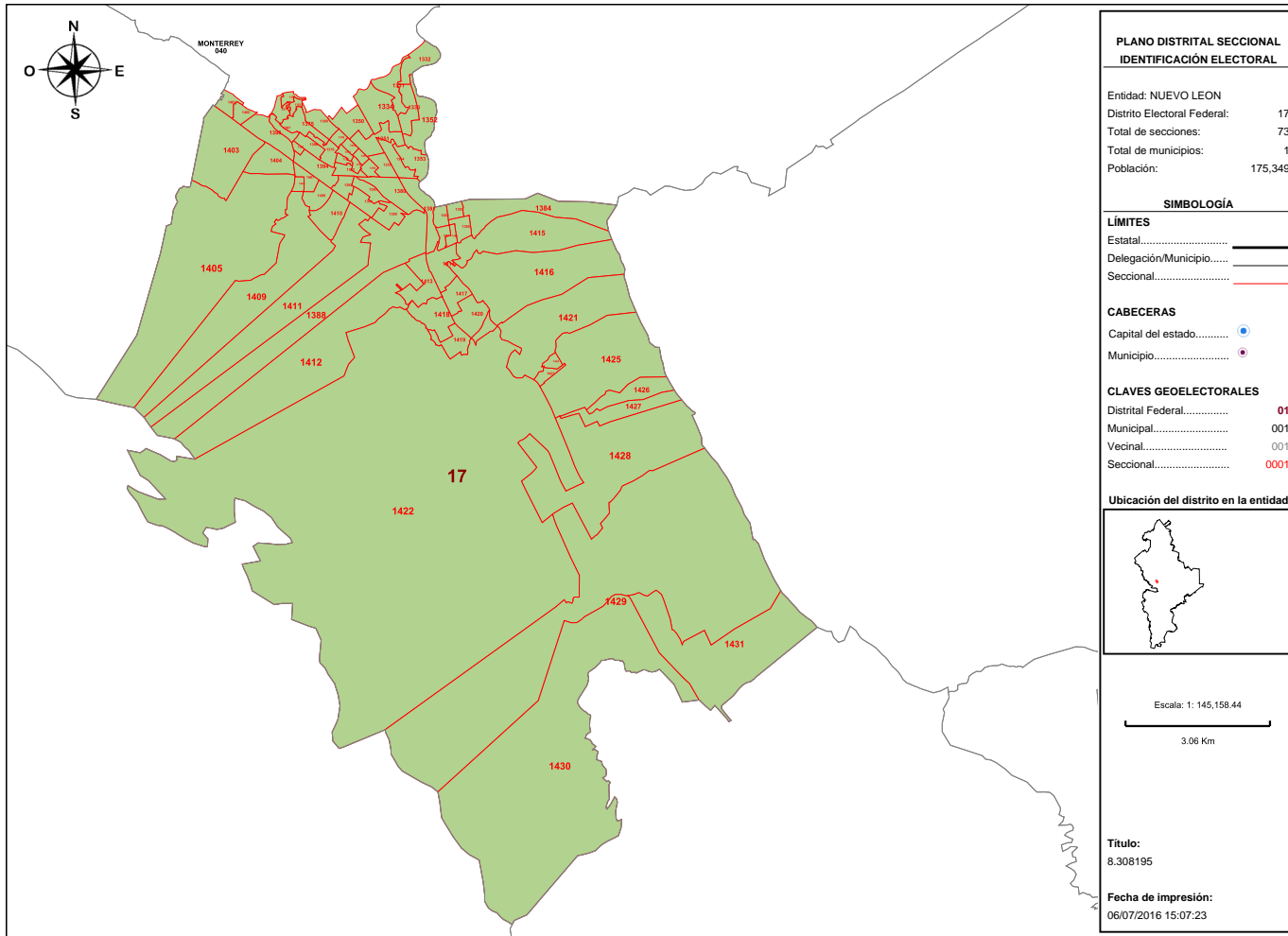
**Detalles del Distrito.**

<b>Distrito:</b>	15.
<b>Municipios:</b>	21. GRAL ESCOBEDO.
<b>Secciones:</b>	430, 431, 432, 441, 442, 443, 444, 445, 446, 452, 453, 454, 455, 456, 457, 458, 492, 2136, 2137, 2138, 2139, 2140, 2141, 2142, 2143, 2144, 2145, 2146, 2147, 2148, 2149, 2150, 2151, 2152, 2153, 2154, 2155, 2156, 2157, 2158, 2159, 2160, 2161, 2162, 2163, 2164, 2165, 2515, 2516, 2517, 2518, 2519, 2520, 2521, 2522, 2523, 2524, 2525, 2526, 2527, 2528, 2529, 2530, 2531, 2532, 2533, 2534, 2535, 2536, 2537, 2538, 2539, 2540, 2541, 2542, 2543, 2544, 2545, 2546.
<b>Población Total:</b>	177,061
<b>Desviación poblacional:</b>	0.005105
<b>Compacidad Geométrica:</b>	0.333116
<b>Costo Total:</b>	0.338221



**Detalles del Distrito.**

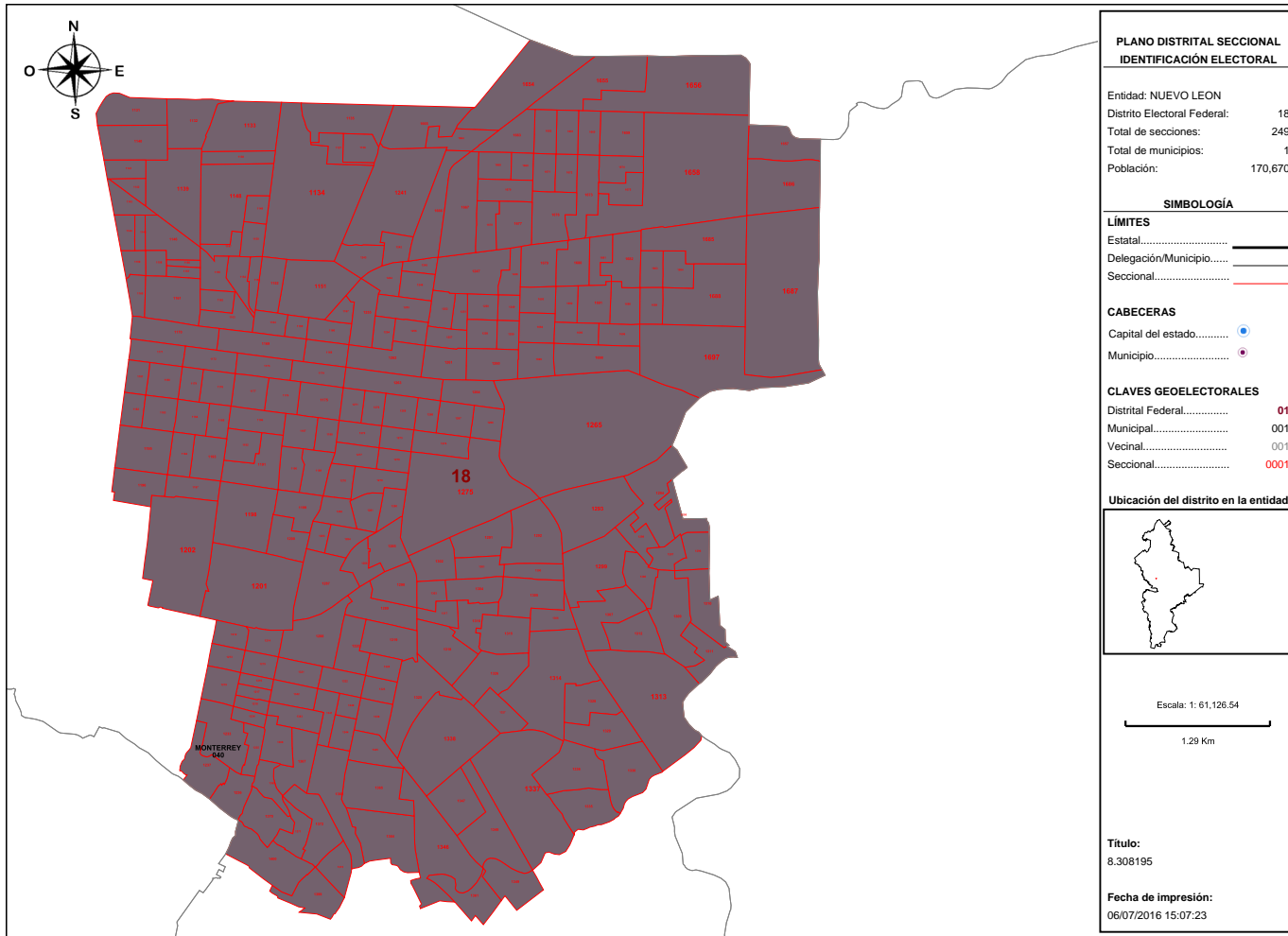
Distrito:	16.
Municipios:	40. MONTERREY.
Secciones:	1432, 1433, 1434, 1435, 1436, 1437, 1438, 1439, 1440, 1441, 1442, 1443, 1444, 1445, 1446, 1447, 1448, 1449, 1450, 1451, 1452, 1458, 1459, 1460, 1461, 1462, 1463, 2124, 2125, 2126, 2127, 2128, 2129, 2130, 2131, 2132, 2133, 2134.
Población Total:	174,177
Desviación poblacional:	0.031995
Compacidad Geométrica:	0.062573
Costo Total:	0.094568





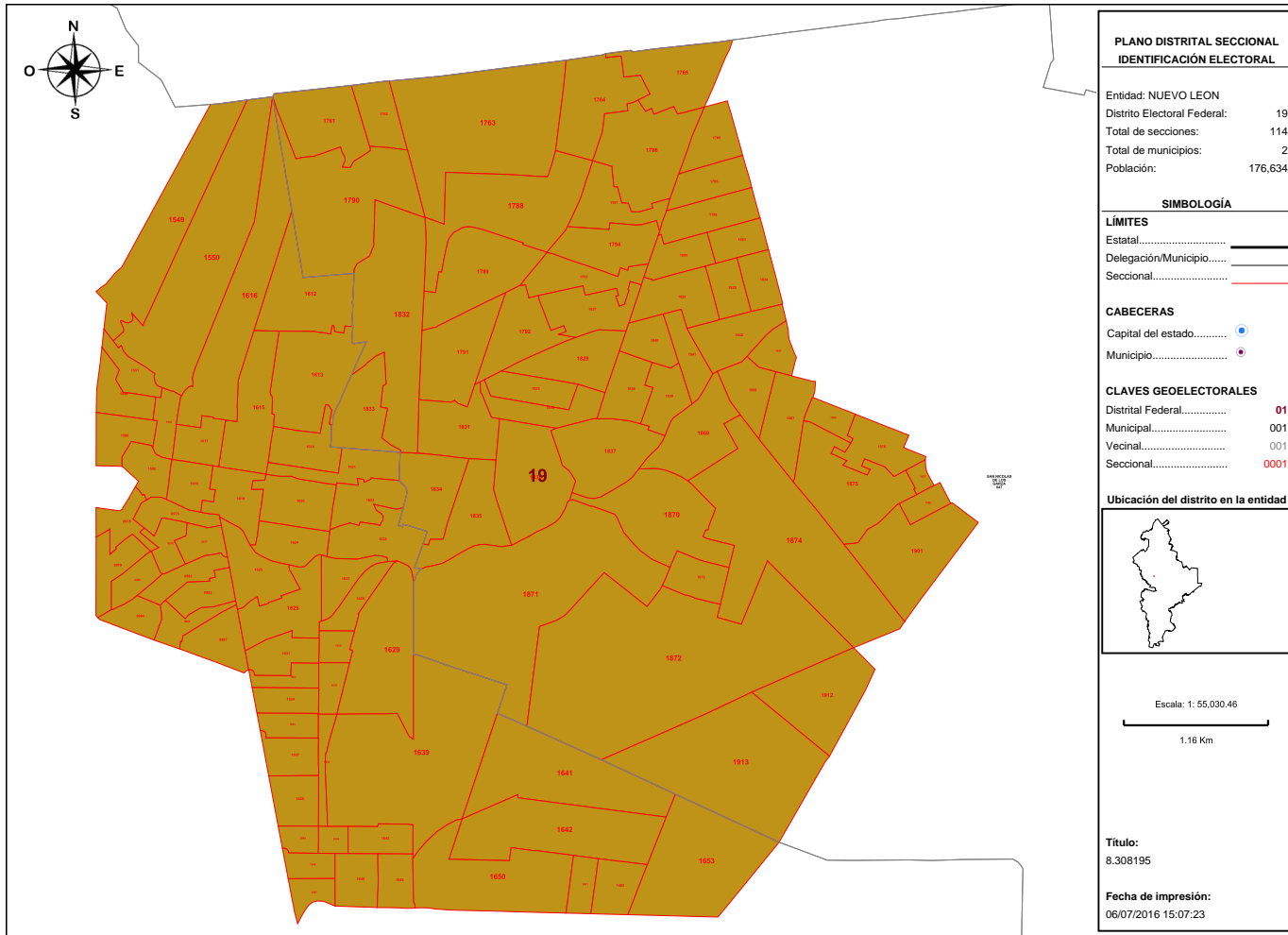
**Detalles del Distrito.**

Distrito:	17.
Municipios:	40. MONTERREY.
Secciones:	1331, 1332, 1333, 1334, 1350, 1351, 1352, 1353, 1354, 1355, 1356, 1357, 1358, 1359, 1360, 1362, 1363, 1374, 1375, 1376, 1377, 1378, 1379, 1380, 1381, 1382, 1383, 1384, 1385, 1386, 1387, 1388, 1389, 1390, 1391, 1392, 1393, 1394, 1395, 1396, 1397, 1398, 1401, 1402, 1403, 1404, 1405, 1406, 1407, 1408, 1409, 1410, 1411, 1412, 1413, 1414, 1415, 1416, 1417, 1418, 1419, 1420, 1421, 1422, 1423, 1424, 1425, 1426, 1427, 1428, 1429, 1430, 1431.
Población Total:	175,349
Desviación poblacional:	0.018284
Compacidad Geométrica:	0.278663
Costo Total:	0.296947



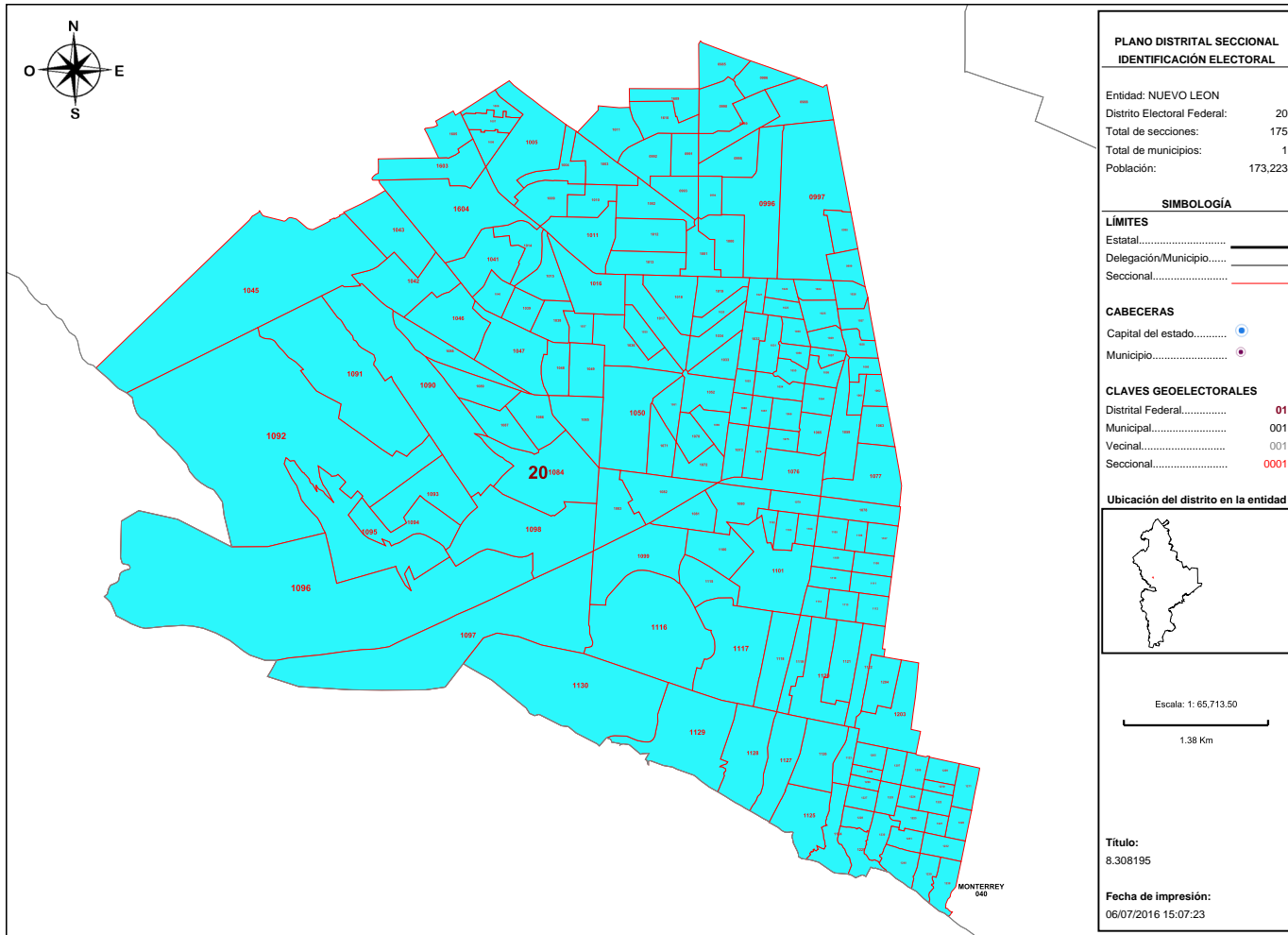
**Detalles del Distrito.**

<b>Distrito:</b>	18.
<b>Municipios:</b>	40. MONTERREY.
<b>Secciones:</b>	1131, 1132, 1133, 1134, 1135, 1136, 1137, 1138, 1139, 1140, 1141, 1142, 1143, 1144, 1145, 1146, 1147, 1148, 1149, 1150, 1151, 1152, 1153, 1154, 1155, 1156, 1157, 1158, 1159, 1160, 1161, 1162, 1163, 1164, 1165, 1166, 1167, 1168, 1169, 1170, 1171, 1172, 1173, 1174, 1175, 1176, 1177, 1178, 1179, 1180, 1181, 1182, 1183, 1184, 1185, 1186, 1187, 1188, 1189, 1190, 1191, 1192, 1193, 1194, 1195, 1196, 1197, 1198, 1199, 1200, 1201, 1202, 1212, 1213, 1214, 1215, 1216, 1217, 1218, 1219, 1233, 1234, 1235, 1236, 1237, 1241, 1242, 1243, 1244, 1245, 1246, 1247, 1248, 1249, 1250, 1251, 1252, 1253, 1254, 1255, 1256, 1257, 1258, 1259, 1260, 1261, 1262, 1263, 1264, 1265, 1266, 1267, 1268, 1269, 1270, 1271, 1272, 1273, 1274, 1275, 1276, 1277, 1278, 1279, 1280, 1281, 1282, 1283, 1284, 1285, 1286, 1287, 1288, 1289, 1290, 1291, 1292, 1293, 1294, 1295, 1296, 1297, 1298, 1299, 1300, 1301, 1302, 1303, 1304, 1305, 1306, 1307, 1308, 1309, 1310, 1311, 1312, 1313, 1314, 1315, 1316, 1317, 1318, 1319, 1320, 1321, 1322, 1323, 1324, 1325, 1326, 1327, 1328, 1329, 1330, 1335, 1336, 1337, 1338, 1339, 1340, 1341, 1342, 1343, 1344, 1345, 1346, 1347, 1348, 1349, 1361, 1364, 1365, 1366, 1367, 1368, 1369, 1370, 1371, 1372, 1373, 1399, 1400, 1654, 1655, 1656, 1657, 1658, 1659, 1660, 1661, 1662, 1663, 1664, 1665, 1666, 1667, 1668, 1669, 1670, 1671, 1672, 1673, 1674, 1675, 1676, 1677, 1678, 1679, 1680, 1681, 1682, 1683, 1684, 1685, 1686, 1687, 1688, 1689, 1690, 1691, 1692, 1693, 1694, 1695, 1696, 1697, 1698, 1699.
<b>Población Total:</b>	170,670
<b>Desviación poblacional:</b>	0.095791
<b>Compacidad Geométrica:</b>	0.106362
<b>Costo Total:</b>	0.202153



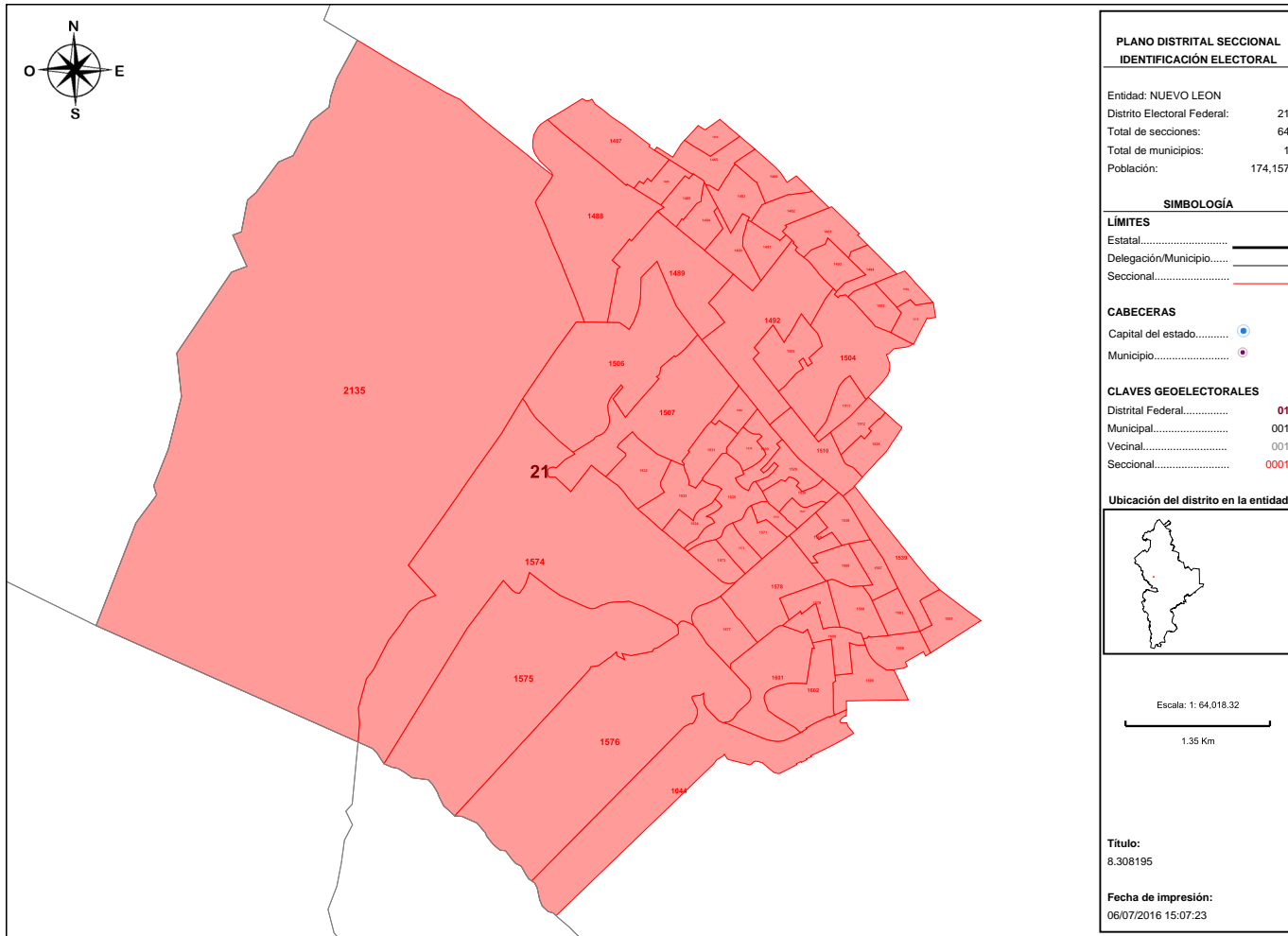
**Detalles del Distrito.**

Distrito:	19.
Municipios:	40. MONTERREY, 47. SAN NICOLAS DE LOS GARZA.
Secciones:	975, 976, 977, 978, 979, 980, 981, 982, 983, 984, 987, 1549, 1550, 1551, 1552, 1590, 1591, 1592, 1612, 1613, 1614, 1615, 1616, 1617, 1618, 1619, 1620, 1621, 1622, 1623, 1624, 1625, 1626, 1627, 1628, 1629, 1630, 1631, 1632, 1633, 1634, 1635, 1636, 1637, 1638, 1639, 1641, 1642, 1643, 1644, 1645, 1646, 1647, 1648, 1649, 1650, 1651, 1652, 1653, 1761, 1762, 1763, 1764, 1765, 1785, 1786, 1787, 1788, 1789, 1790, 1791, 1792, 1793, 1794, 1795, 1799, 1800, 1801, 1824, 1825, 1826, 1827, 1828, 1829, 1830, 1831, 1832, 1833, 1834, 1835, 1836, 1837, 1838, 1839, 1840, 1841, 1842, 1843, 1866, 1867, 1868, 1869, 1870, 1871, 1872, 1873, 1874, 1875, 1876, 1877, 1900, 1901, 1912, 1913.
Población Total:	176,634
Desviación poblacional:	0.007631
Compacidad Geométrica:	0.034328
Costo Total:	0.041959



**Detalles del Distrito.**

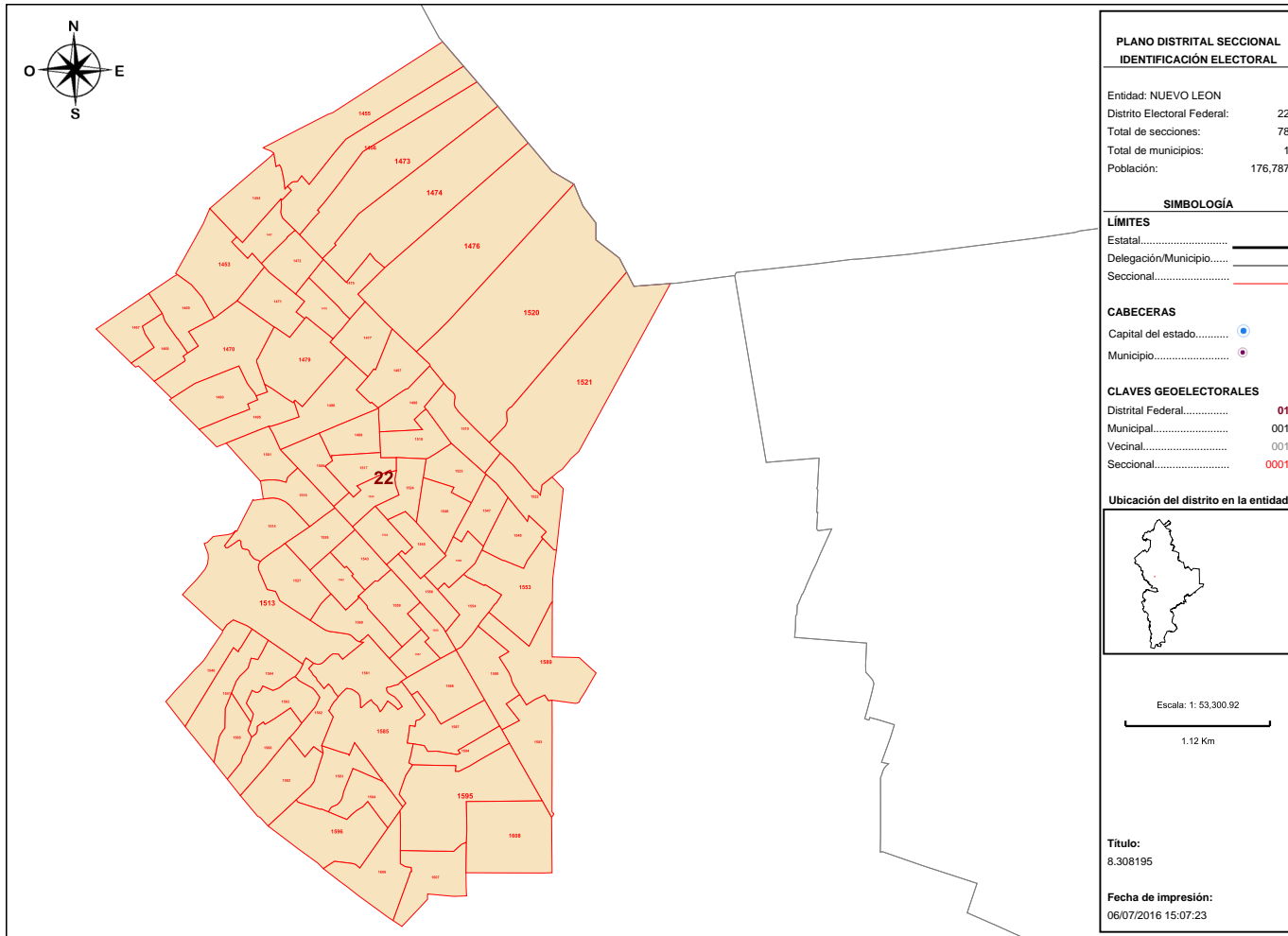
Distrito:	20.
Municipios:	40. MONTERREY.
Secciones:	985, 986, 988, 989, 990, 991, 992, 993, 994, 995, 996, 997, 998, 999, 1000, 1001, 1002, 1003, 1004, 1005, 1006, 1007, 1008, 1009, 1010, 1011, 1012, 1013, 1014, 1015, 1016, 1017, 1018, 1019, 1020, 1021, 1022, 1023, 1024, 1025, 1026, 1027, 1028, 1029, 1030, 1031, 1032, 1033, 1034, 1035, 1036, 1037, 1038, 1039, 1040, 1041, 1042, 1043, 1045, 1046, 1047, 1048, 1049, 1050, 1051, 1052, 1053, 1054, 1055, 1056, 1057, 1058, 1059, 1060, 1061, 1062, 1063, 1064, 1065, 1066, 1067, 1068, 1069, 1070, 1071, 1072, 1073, 1074, 1075, 1076, 1077, 1078, 1079, 1080, 1081, 1082, 1083, 1084, 1085, 1086, 1087, 1088, 1089, 1090, 1091, 1092, 1093, 1094, 1095, 1096, 1097, 1098, 1099, 1100, 1101, 1102, 1103, 1104, 1105, 1106, 1107, 1108, 1109, 1110, 1111, 1112, 1113, 1114, 1115, 1116, 1117, 1118, 1119, 1120, 1121, 1122, 1123, 1124, 1125, 1126, 1127, 1128, 1129, 1130, 1203, 1204, 1205, 1206, 1207, 1208, 1209, 1210, 1211, 1220, 1221, 1222, 1223, 1224, 1225, 1226, 1227, 1228, 1229, 1230, 1231, 1232, 1238, 1239, 1240, 1603, 1604, 1605, 1609, 1610, 1611.
Población Total:	173,223
Desviación poblacional:	0.045970
Compacidad Geométrica:	0.152271
Costo Total:	0.198242





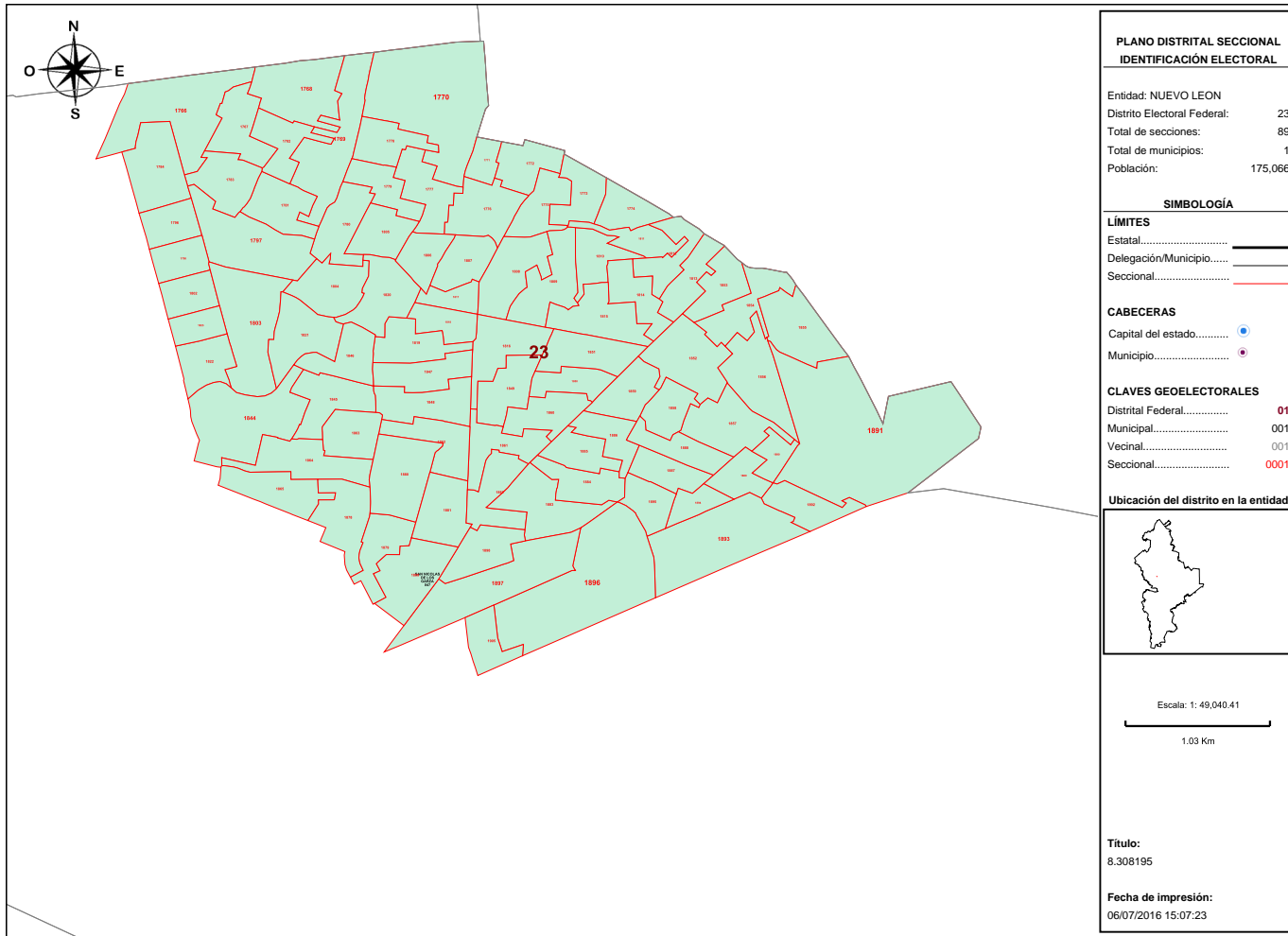
**Detalles del Distrito.**

Distrito:	21.
Municipios:	40. MONTERREY.
Secciones:	1044, 1464, 1465, 1466, 1481, 1482, 1483, 1484, 1485, 1486, 1487, 1488, 1489, 1490, 1491, 1492, 1493, 1494, 1502, 1503, 1504, 1505, 1506, 1507, 1508, 1509, 1510, 1511, 1512, 1515, 1528, 1529, 1530, 1531, 1532, 1533, 1534, 1535, 1536, 1537, 1538, 1539, 1567, 1568, 1569, 1570, 1571, 1572, 1573, 1574, 1575, 1576, 1577, 1578, 1579, 1580, 1581, 1597, 1598, 1599, 1600, 1601, 1602, 2135.
Población Total:	174,157
Desviación poblacional:	0.032262
Compacidad Geométrica:	0.081056
Costo Total:	0.113318



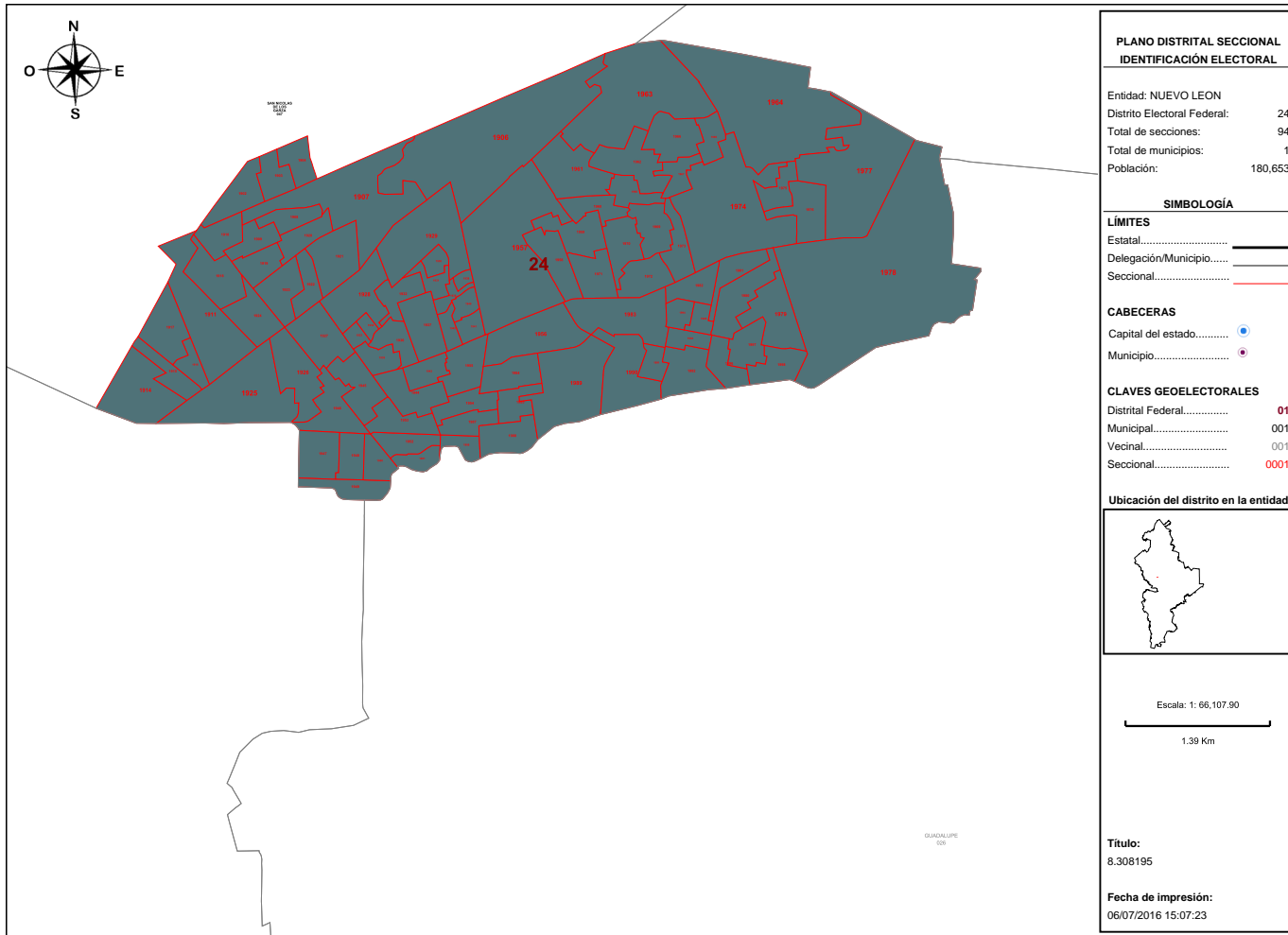
**Detalles del Distrito.**

Distrito:	22.
Municipios:	40. MONTERREY.
Secciones:	1453, 1454, 1455, 1456, 1457, 1467, 1468, 1469, 1470, 1471, 1472, 1473, 1474, 1475, 1476, 1477, 1478, 1479, 1480, 1495, 1496, 1497, 1498, 1499, 1500, 1501, 1513, 1514, 1516, 1517, 1518, 1519, 1520, 1521, 1522, 1523, 1524, 1525, 1526, 1527, 1540, 1541, 1542, 1543, 1544, 1545, 1546, 1547, 1548, 1553, 1554, 1555, 1556, 1557, 1558, 1559, 1560, 1561, 1562, 1563, 1564, 1565, 1566, 1582, 1583, 1584, 1585, 1586, 1587, 1588, 1589, 1593, 1594, 1595, 1596, 1606, 1607, 1608.
Población Total:	176,787
Desviación poblacional:	0.006667
Compacidad Geométrica:	0.104563
Costo Total:	0.111230



**Detalles del Distrito.**

Distrito:	23.
Municipios:	47. SAN NICOLAS DE LOS GARZA.
Secciones:	1766, 1767, 1768, 1769, 1770, 1771, 1772, 1773, 1774, 1775, 1776, 1777, 1778, 1779, 1780, 1781, 1782, 1783, 1784, 1796, 1797, 1798, 1802, 1803, 1804, 1805, 1806, 1807, 1808, 1809, 1810, 1811, 1812, 1813, 1814, 1815, 1816, 1817, 1818, 1819, 1820, 1821, 1822, 1823, 1844, 1845, 1846, 1847, 1848, 1849, 1850, 1851, 1852, 1853, 1854, 1855, 1856, 1857, 1858, 1859, 1860, 1861, 1862, 1863, 1864, 1865, 1878, 1879, 1880, 1881, 1882, 1883, 1884, 1885, 1886, 1887, 1888, 1889, 1890, 1891, 1892, 1893, 1894, 1895, 1896, 1897, 1898, 1899, 1905.
Población Total:	175,066
Desviación poblacional:	0.021245
Compacidad Geométrica:	0.089673
Costo Total:	0.110918



**Detalles del Distrito.**

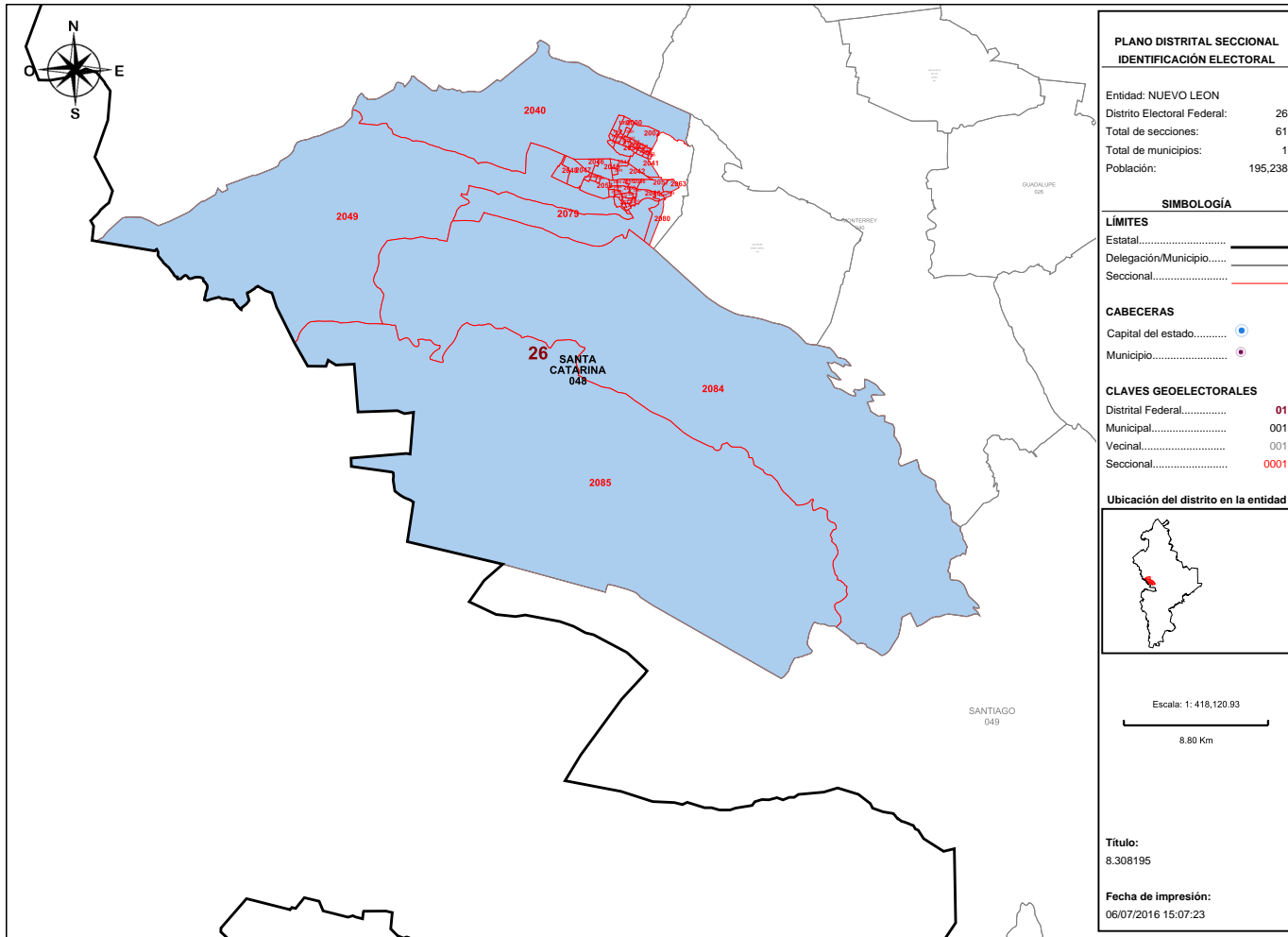
<b>Distrito:</b>	24.
<b>Municipios:</b>	47. SAN NICOLAS DE LOS GARZA.
<b>Secciones:</b>	1902, 1903, 1904, 1906, 1907, 1908, 1909, 1910, 1911, 1914, 1915, 1916, 1917, 1918, 1919, 1920, 1921, 1922, 1923, 1924, 1925, 1926, 1927, 1928, 1929, 1930, 1931, 1932, 1933, 1934, 1935, 1936, 1937, 1938, 1939, 1940, 1941, 1942, 1943, 1944, 1945, 1946, 1947, 1948, 1949, 1950, 1951, 1952, 1953, 1954, 1955, 1956, 1957, 1958, 1959, 1960, 1961, 1962, 1963, 1964, 1965, 1966, 1967, 1968, 1969, 1970, 1971, 1972, 1973, 1974, 1975, 1976, 1977, 1978, 1979, 1980, 1981, 1982, 1983, 1984, 1985, 1986, 1987, 1988, 1989, 1990, 1991, 1992, 1993, 1994, 1995, 1996, 1997, 1998.
<b>Población Total:</b>	180,653
<b>Desviación poblacional:</b>	0.003887
<b>Compacidad Geométrica:</b>	0.095433
<b>Costo Total:</b>	0.099320





**Detalles del Distrito.**

Distrito:	25.
Municipios:	19. SAN PEDRO GARZA GARCIA, 48. SANTA CATARINA.
Secciones:	356, 357, 358, 359, 360, 361, 362, 363, 364, 365, 366, 367, 368, 369, 370, 371, 372, 373, 374, 375, 376, 377, 378, 379, 380, 381, 382, 383, 384, 385, 386, 387, 388, 389, 390, 391, 392, 393, 394, 395, 396, 397, 398, 399, 400, 401, 402, 403, 404, 405, 406, 407, 408, 409, 410, 411, 412, 413, 414, 415, 416, 417, 2003, 2004, 2005, 2006, 2007, 2008, 2009, 2010, 2011, 2012, 2013, 2014, 2015, 2016, 2017, 2018, 2019, 2020, 2058, 2059, 2060, 2061, 2062, 2081, 2082, 2083.
Población Total:	196,797
Desviación poblacional:	0.440477
Compacidad Geométrica:	0.158094
Costo Total:	0.598570



**Detalles del Distrito.**

Distrito:	26.
Municipios:	48. SANTA CATARINA.
Secciones:	1999, 2000, 2001, 2002, 2021, 2022, 2023, 2024, 2025, 2026, 2027, 2028, 2029, 2030, 2031, 2032, 2033, 2034, 2035, 2036, 2037, 2038, 2039, 2040, 2041, 2042, 2043, 2044, 2045, 2046, 2047, 2048, 2049, 2050, 2051, 2052, 2053, 2054, 2055, 2056, 2057, 2063, 2064, 2065, 2066, 2067, 2068, 2069, 2070, 2071, 2072, 2073, 2074, 2075, 2076, 2077, 2078, 2079, 2080, 2084, 2085.
Población Total:	195,238
Desviación poblacional:	0.366768
Compacidad Geométrica:	0.274979
Costo Total:	0.641747