

# PROCEDIMIENTOS GENERALES PARA EL PROYECTO DE RESECCIONAMIENTO 2014

Versión 30 de enero de 2014

## MARCO LEGAL

### MODIFICACIONES AL MARCO GEOGRÁFICO ELECTORAL POR LA APLICACIÓN DEL PROYECTO DE RESECCIONAMIENTO.

La formación y adecuación del marco geográfico electoral tiene su origen en las disposiciones que contempla en el artículo 41 fracción V, párrafo nueve, de la Constitución Política de los Estados Unidos Mexicanos, define que el Instituto Federal Electoral tiene a su cargo, entre otras actividades, la relativa a la geografía electoral.

Por otra parte, el Código Federal de Instituciones y Procedimientos Electorales precisa las disposiciones constitucionales antes citadas, de conformidad a lo siguiente:

Artículo 128, párrafo 1, inciso j), del Código Federal de Instituciones y Procedimientos Electorales, la Dirección Ejecutiva del Registro Federal de Electores tiene la atribución de *"mantener actualizada la cartografía Electoral del país, clasificada por entidad, distrito electoral federal, municipio y sección electoral"*.

La sección electoral, de acuerdo a lo dispuesto por el artículo 191, párrafo 2, del Código Federal de Instituciones y Procedimientos Electorales, es la fracción territorial de los distritos electorales federales uninominales para la inscripción de los ciudadanos al padrón electoral y a las listas nominales de electores. En el Párrafo 3 del artículo citado menciona que las secciones electorales se integran con un mínimo de 50 electores y un máximo de 1,500.

En necesario mencionar que la dinámica demográfica, origina de manera natural que las secciones incrementan su número de electores, en consecuencia en el transcurrir del tiempo, es factible que se rebase el máximo de 1,500 electores por sección electoral.

## ANTECEDENTES

En el año 2002, la Dirección Ejecutiva del Registro Federal de Electores reseccionó la sección 1913 del municipio de Ciudad Juárez, en el estado de Chihuahua, dando origen a 133 secciones electorales.

Posteriormente, el 12 de mayo de 2004, la Junta General Ejecutiva del Instituto Federal Electoral aprobó, mediante el Acuerdo JGE82/2004, se acordó la implementación del Programa de Resecccionamiento a través de la Técnica Censal Parcial en 41 secciones electorales distribuidas los estados de Aguascalientes, Baja California, Baja California Sur, Coahuila, Chihuahua, Guanajuato, Jalisco, México, Nuevo León, Puebla, Querétaro, Quintana Roo, Sonora, Tamaulipas, Veracruz y Yucatán.

En razón de lo anterior, se dieron de alta 824 secciones electorales en 2005 y 495 en 2007, dando un total de 1,319 secciones creadas, con base en el universo de secciones contenido dentro del referido acuerdo.

En el año 2009, la Dirección Ejecutiva del Registro Federal de Electores aplicó el Programa de Resecccionamiento en 30 secciones electorales correspondientes a los estados de Baja California Sur, Coahuila, Colima, Jalisco, México, Nuevo León, Querétaro, Quintana Roo y Sonora, dando origen a 846 nuevas secciones electorales.

En el año 2010, se aplicó el Programa de Resecccionamiento en 37 secciones electorales correspondientes a los estados de Baja California, Coahuila, Chiapas, Chihuahua, Durango, Jalisco, México, Nayarit, Nuevo León, Querétaro, Quintana Roo, Sinaloa, Tamaulipas y Veracruz, dando origen a 1,029 nuevas secciones electorales.

En el año 2011-2012, se aplicó el Programa de Resecccionamiento en 37 secciones electorales distribuidas en los estados de Baja California, Baja California Sur, Campeche, Coahuila, Chiapas, Chihuahua, Durango, Guanajuato, Hidalgo, Jalisco, México, Nuevo León, Puebla, Querétaro, Quintana Roo, San Luis Potosí, Sinaloa, Sonora, Tamaulipas, Yucatán y Zacatecas, dando origen a 1,353 nuevas secciones electorales.

Para el programa de reseccionamiento 2014, se tiene considerado un universo de **30** secciones electorales (**corte al 03 de enero de 2014**), distribuidas en los estados de Aguascalientes, Baja California, Baja California Sur, Chiapas, Chihuahua, Guanajuato, Hidalgo, Jalisco, México, Michoacán, Nuevo León, Puebla, Querétaro, San Luis Potosí, Sonora, Tamaulipas, Veracruz y Yucatán.

#### UNIVERSO DE SECCIONES A RESECCIONAR EN 2014

La Dirección Ejecutiva del Registro Federal de Electores tiene considerado reseccionar en 2014, de acuerdo a su viabilidad presupuestal, un total de **30** secciones electorales en las cuales se encuentran inscritos **404,642** ciudadanos en lista nominal (**corte al 03 de enero de 2014**), asimismo, serán atendidas **52** secciones correspondientes al Programa de Integración Seccional 2014, involucrando a **2,127** ciudadanos inscritos en lista nominal.

Con base en lo señalado anteriormente, el universo total de secciones a trabajar durante el 2014, se muestra a continuación:

## **GRUPO 1**

### **29 SECCIONES CON MÁS DE 12,700 CIUDADANOS EN LISTA NOMINAL**

(CORTE AL 03 DE ENERO DE 2014)

**UNIVERSO DE SECCIONES DEL PROGRAMA DE RESECCIONAMIENTO 2014**

(ORDENADAS POR ENTIDAD)

CVE	ENTIDAD NOMBRE	DISTRITO	MUNICIPIO		SECCION	L.N. (03 DE ENERO DE 2014)
			CVE	NOMBRE		
1	AGUASCALIENTES	2	1	AGUASCALIENTES	81	13,213
		<b>SUBTOTAL</b>			<b>1</b>	<b>13213</b>
2	BAJA CALIFORNIA	1	2	MEXICALI	506	12,737
2	BAJA CALIFORNIA	7	2	MEXICALI	568	13,350
		<b>SUBTOTAL</b>			<b>2</b>	<b>26,087</b>
3	BAJA CALIFORNIA SUR	1	3	LA PAZ	252	15,496
		<b>SUBTOTAL</b>			<b>1</b>	<b>15496</b>
8	CHIHUAHUA	8	19	CHIHUAHUA	896	17,214
		<b>SUBTOTAL</b>			<b>1</b>	<b>17214</b>
11	GUANAJUATO	3	20	LEON	1500	17,090
11	GUANAJUATO	6	20	LEON	1632	13,138
		<b>SUBTOTAL</b>			<b>2</b>	<b>30,228</b>
13	HIDALGO	7	68	TIZAYUCA	1349	14,101
13	HIDALGO	6	40	MINERAL DE LA REFORMA	725	12,724
		<b>SUBTOTAL</b>			<b>2</b>	<b>26,825</b>
14	JALISCO	12	98	TLAJOMULCO DE ZUÑIGA	2447	13,696
14	JALISCO	5	69	PUERTO VALLARTA	1948	13,023
14	JALISCO	6	120	ZAPOPAN	3116	13,487
		<b>SUBTOTAL</b>			<b>3</b>	<b>40,206</b>

**UNIVERSO DE SECCIONES DEL PROGRAMA DE RESECCIONAMIENTO 2014**

(ORDENADAS POR ENTIDAD)

CVE	ENTIDAD NOMBRE	DISTRITO	MUNICIPIO		SECCION	L.N. (03 DE ENERO DE 2014)
			CVE	NOMBRE		
15	MEXICO	17	34	ECATEPEC DE MORELOS	1822	13,364
15	MEXICO	4	25	CUAUTILÁN IZCALLI	826	12,778
<b>SUBTOTAL</b>					<b>2</b>	<b>26,142</b>
16	MICHOACÁN	2	89	TARÍMBARO	1976	15,683
<b>SUBTOTAL</b>					<b>1</b>	<b>15,683</b>
19	NUEVO LEON	8	26	GUADALUPE	648	13,693
<b>SUBTOTAL</b>					<b>1</b>	<b>13,693</b>
21	PUEBLA	11	115	PUEBLA	1250	13,774
21	PUEBLA	10	120	SAN ANDRES CHOLULA	1664	13,636
21	PUEBLA	9	115	PUEBLA	1407	12,739
<b>SUBTOTAL</b>					<b>3</b>	<b>40,149</b>
22	QUERETARO	3	14	QUERETARO	273	13,310
<b>SUBTOTAL</b>					<b>1</b>	<b>13,310</b>
24	SAN LUIS POTOSÍ	6	28	SAN LUIS POTOSÍ	1107	12,936
<b>SUBTOTAL</b>					<b>1</b>	<b>12,936</b>
26	SONORA	5	49	HERMOSILLO	580	13,871
26	SONORA	5	49	HERMOSILLO	583	13,111
26	SONORA	4	61	GUAYMAS	1023	13,130
<b>SUBTOTAL</b>					<b>3</b>	<b>40,112</b>

**UNIVERSO DE SECCIONES DEL PROGRAMA DE RESECCIONAMIENTO 2014**

(ORDENADAS POR ENTIDAD)

CVE	ENTIDAD NOMBRE	DISTRITO	MUNICIPIO		SECCION	L. N. (03 DE ENERO DE 2014)
			CVE	NOMBRE		
28	TAMAULIPAS	1	27	NUEVO LAREDO	903	15,365
28	TAMAULIPAS	3	22	MATAMOROS	547	15,159
28	TAMAULIPAS	7	3	ALTAMIRA	76	13,416
		<b>SUBTOTAL</b>			<b>3</b>	<b>43,940</b>
30	VERACRUZ	4	192	VERACRUZ	4496	13,187
		<b>SUBTOTAL</b>			<b>1</b>	<b>13187</b>
31	YUCATÁN	3	50	MÉRIDA	645	14,622
		<b>SUBTOTAL</b>			<b>1</b>	<b>14622</b>
		<b>TOTAL NACIONAL</b>			<b>29</b>	<b>403,043</b>



## **GRUPO 2**

### **1 SECCION EN EL ESTADO DE CHIAPAS CON 1,458 CIUDADANOS EN LISTA NOMINAL**

**(CORTE AL 03 DE ENERO DE 2014)**

ENTIDAD		DISTRITO	MUNICIPIO		SECCION	L.N. (03 DE ENERO DE 2014)	
CVE	NOMBRE		CVE	NOMBRE			
7	CHIAPAS	12	90	TAPACHULA	1395	1,458	
SUBTOTAL						1	1,458


La sección 1395 perteneciente al municipio de Tapachula, actualmente en el estado de Chiapas, con 1,458 ciudadanos en lista nominal, se incorpora al Programa de Reseccionamiento 2014 a efecto de atender la fusión de la sección 1394, misma que no pudo ser integrada a las secciones vecinas 1395 ó 1398 al contar éstas con más de 1500 ciudadanos al momento que se propuso la fusión, lo anterior quedó consignado en el Acuerdo CG711/2012 de fecha 14 de noviembre de 2012, aprobado por el Consejo General del Instituto Federal Electoral, el cual establece:



INSTITUTO FEDERAL ELECTORAL  
CONSEJO GENERAL

**CG711/2012**

**Luz Pérez Urizar**



**ACUERDO DEL CONSEJO GENERAL DEL INSTITUTO FEDERAL ELECTORAL POR EL QUE SE APRUEBA MODIFICAR LA CARTOGRAFÍA ELECTORAL, CONFORME A LOS ESCENARIOS DE RESECCIONAMIENTOS OBTENIDOS ACORDE AL DOCUMENTO DENOMINADO "PROCEDIMIENTOS GENERALES PARA EL PROYECTO DE RESECCIONAMIENTO 2011.VERSION 1.0"**

**ANTECEDENTES:**

22.

Que en el caso particular de la Sección 1394 del Estado de Chiapas, contaba con 37 ciudadanos en la Lista Nominal con corte al día 25 de julio de 2012 y las secciones vecinas a las cuales era factible proponer su fusión, eran la 1395 y la sección 1398, las cuales a la misma fecha de corte, contaban con 1,495 y 1,559 ciudadanos, respectivamente. Derivado de lo anterior, la fusión de la sección 1394 con cualquiera de las posibles, generaría una sección fuera de rango, es decir, superaría el rango establecido en la ley, de cuando menos 1,500 electores.

#### ACUERDO

**Primero.** El Consejo General del Instituto Federal Electoral aprueba modificar la cartografía electoral, conforme a los escenarios de resecionamiento obtenidos a través del Sistema de Resecionamiento, mismos que están contenidos en el Anexo 1 que se acompaña al presente Acuerdo y forma parte integral del mismo.

**Segundo.** Se aprueba la modificación a la cartografía electoral, conforme a las propuestas de fusión de 122 secciones de integración seccional, elaboradas por la Dirección Ejecutiva del Registro Federal de Electores, mismos que están contenidos en el Anexo 2 que se acompaña al presente Acuerdo y forma parte integral del mismo.

**Tercero.** Se instruye a la Dirección Ejecutiva del Registro Federal de Electores que en el próximo Programa de Resecionamiento se incorpore el tratamiento de la sección 1394 para permitir la fusión de dicha sección sin exceder el rango máximo establecido por el Código Federal de Instituciones y Procedimientos Electorales.

En razón de lo anterior, la sección 1395 será reseccionada conforme a la normatividad establecida para que a una de las secciones que resulten, se le fusione la sección 1394, atendiendo así lo establecido en el multicitado Acuerdo.

## **GRUPO 3**

### **52 SECCIONES CON MENOS DE 50 CIUDADANOS EN LISTA NOMINAL**

(CORTE AL 03 DE ENERO DE 2014)

**UNIVERSO DE SECCIONES DEL PROGRAMA DE INTEGRACIÓN SECCIONAL 2014  
 (ORDENADAS POR ENTIDAD)**

CVE	ENTIDAD		DISTRITO	CVE	MUNICIPIO		SECCION	LISTA NOMINAL (03 DE ENERO DE 2014)
	NOMBRE	NOMBRE			NOMBRE			
7	CHIAPAS	CHIAPAS	12	90	TAPACHULA	TAPACHULA	1394	24
7	CHIAPAS	CHIAPAS	12	90	TAPACHULA	TAPACHULA	1401	28
8	CHIHUAHUA	CHIHUAHUA	1	5	ASCENSION	ASCENSION	77	44
8	CHIHUAHUA	CHIHUAHUA	5	52	OJINAGA	OJINAGA	2496	42
8	CHIHUAHUA	CHIHUAHUA	5	52	OJINAGA	OJINAGA	2497	48
9	DISTRITO FEDERAL	DISTRITO FEDERAL	10	16	MIGUEL HIDALGO	MIGUEL HIDALGO	4988	35
9	DISTRITO FEDERAL	DISTRITO FEDERAL	10	16	MIGUEL HIDALGO	MIGUEL HIDALGO	4991	40
9	DISTRITO FEDERAL	DISTRITO FEDERAL	11	17	VENUSTIANO CARRANZA	VENUSTIANO CARRANZA	5501	39
9	DISTRITO FEDERAL	DISTRITO FEDERAL	14	13	XOCHIMILCO	XOCHIMILCO	5545	46
10	DURANGO	DURANGO	1	9	GUANACEVI	GUANACEVI	648	39
10	DURANGO	DURANGO	1	9	GUANACEVI	GUANACEVI	650	46
10	DURANGO	DURANGO	1	27	SAN DIMAS	SAN DIMAS	1113	48
10	DURANGO	DURANGO	1	27	SAN DIMAS	SAN DIMAS	1119	45
10	DURANGO	DURANGO	1	35	TAMAZULA	TAMAZULA	1303	45
10	DURANGO	DURANGO	3	19	EL ORO	EL ORO	926	48
11	GUANAJUATO	GUANAJUATO	1	33	SAN LUIS DE LA PAZ	SAN LUIS DE LA PAZ	2565	48
11	GUANAJUATO	GUANAJUATO	13	7	CELAYA	CELAYA	562	40
12	GUERRERO	GUERRERO	1	27	CUTZAMALA DE PINZON	CUTZAMALA DE PINZON	1073	43
12	GUERRERO	GUERRERO	1	65	TLAICHAPA	TLAICHAPA	2539	46
12	GUERRERO	GUERRERO	1	74	ZIRANDARO	ZIRANDARO	2742	45
12	GUERRERO	GUERRERO	3	49	PETATLAN	PETATLAN	1919	47
12	GUERRERO	GUERRERO	6	30	EDUARDO NERI	EDUARDO NERI	1321	47
12	GUERRERO	GUERRERO	6	71	XOCHIHUEHTLAN	XOCHIHUEHTLAN	2677	49
12	GUERRERO	GUERRERO	9	1	ACAPULCO DE JUAREZ	ACAPULCO DE JUAREZ	303	21

**UNIVERSO DE SECCIONES DEL PROGRAMA DE INTEGRACIÓN SECCIONAL 2014  
 (ORDENADAS POR ENTIDAD)**

CVE	ENTIDAD		DISTRITO	MUNICIPIO		SECCION	LISTA NOMINAL (03 DE ENERO DE 2014)
	NOMBRE	CVE		NOMBRE	CVE		
13	HIDALGO	2	84	ZIMAPAN	1666	48	
14	JALISCO	1	77	SAN MARCOS	2109	49	
14	JALISCO	3	118	YAHUALICA DE GONZALEZ	2872	47	
15	MEXICO	17	34	ECATEPEC DE MORELOS	1728	16	
15	MEXICO	22	58	NAUCALPAN DE JUAREZ	2710	28	
15	MEXICO	22	58	NAUCALPAN DE JUAREZ	2712	49	
15	MEXICO	22	58	NAUCALPAN DE JUAREZ	2722	7	
15	MEXICO	36	123	LUVIANOS	5931	33	
16	MICHOACAN	1	97	TUMBISCATIO	2070	43	
16	MICHOACAN	1	97	TUMBISCATIO	2073	48	
16	MICHOACAN	6	34	HIDALGO	554	49	
16	MICHOACAN	12	15	COALCOMAN DE VAZQUEZ	243	41	
23	QUINTANA ROO	1	8	SOLIDARIDAD	212	47	
24	SAN LUIS POTOSI	2	33	SANTA MARIA DEL RIO	1209	43	
25	SINALOA	1	3	BADIRAGUATO	602	45	
25	SINALOA	1	13	MOCORITO	3033	37	
25	SINALOA	6	8	ELOTA	1848	43	
25	SINALOA	6	16	SAN IGNACIO	3376	33	
25	SINALOA	7	6	CULIACAN	1602	43	
26	SONORA	3	49	HERMOSILLO	596	29	
28	TAMAULIPAS	5	41	VICTORIA	1578	24	
30	VERACRUZ	14	84	IXHUATLAN DEL SURESTE	1781	46	



**UNIVERSO DE SECCIONES DEL PROGRAMA DE INTEGRACIÓN SECCIONAL 2014  
 (ORDENADAS POR ENTIDAD)**

CVE	ENTIDAD NOMBRE	DISTRITO	MUNICIPIO		SECCION	LISTA NOMINAL (03 DE ENERO DE 2014)
			CVE	NOMBRE		
32	ZACATECAS	1	10	FRESNILLO	342	48
32	ZACATECAS	2	11	TRINIDAD GARCIA DE LA	355	37
32	ZACATECAS	2	20	JEREZ	702	48
32	ZACATECAS	2	28	MEZQUITAL DEL ORO	882	47
32	ZACATECAS	2	31	MONTE ESCOBEDO	944	49
32	ZACATECAS	3	51	VILLA DE COS	1651	47
<b>TOTAL</b>					<b>52</b>	<b>2127</b>

## ETAPAS PARA EL DESARROLLO DEL PROYECTO DE RESECCIONAMIENTO 2014

Con base en lo anterior, las etapas de trabajo que aplicarán para el Proyecto de Reseccionamiento 2014, se muestran a continuación:

- 1.- Recorrido de actualización cartográfica y levantamiento de números exteriores e interiores
- 2.- Elaboración del catálogo de viviendas.
3. - Resolución de ciudadanos mal referenciados.
4. - Generación de los escenarios de resecionamiento a través del Portal de Servicios Cartográficos.
5. - Afectación al Marco Geográfico (base de datos y cartografía electoral).
6. - Operativo de notificación ciudadana.
7. - Operativo de Módulos de Atención Ciudadana, en las secciones origen del resecionamiento

## ETAPA 1.- RECORRIDO DE ACTUALIZACIÓN CARTOGRÁFICA Y ENUMERACIÓN DE VIVIENDAS

En esta etapa se consideran todos los trabajos de actualización cartográfica y la elaboración de Anexos de Manzana y/o actualización del Plano Urbano Seccional Individual con Números Exteriores (PUSINEX), en zona urbana y en zona rural el Croquis de Localidad Rural y el Catálogo de Viviendas por Localidad y/o Manzana.

Es importante señalar que en estas etapas, y de manera específica durante el periodo del 14 de febrero al 13 de marzo de 2014, se contará con la participación de figuras espejo de cada una de las representaciones partidistas acreditadas como parte de la Comisión Nacional de Vigilancia (CNV).

### **Participación de partidos políticos a nivel central y descentralizado**

Con la finalidad de que las representaciones partidistas acreditadas tengan participación en las actividades levantadas en campo y/o gabinete, se realizará la asignación de supervisores por partido político conforme a un sorteo en apego a lo previsto en el documento: "Asignación de Supervisores de Partidos Políticos, por Entidad y Distrito, con relación al Programa de Reseccionamiento 2014", mismo que consignará el resultado de la reunión del Grupo de Trabajo del Marco Geográfico Electoral a celebrarse el (pendiente por definir).

### **I.1 Actualización Cartográfica.**

Identificar todos los crecimientos urbanos que se tienen a la fecha (altas, bajas, fusiones, divisiones de manzana etc.), cambios o nuevos nombres de calles, servicios e identificación de vialidades de primer, segundo y tercer orden; así como registrar nuevas localidades, vías de comunicación y otros rasgos físicos importantes, que permitan analizar la accesibilidad entre las localidades de cada sección electoral. Todos estos elementos deberán ser incorporados a la cartografía electoral (se actualizan catálogos cartográficos y la base geográfica digital).

### **I.2 Enumeración de Viviendas.**

Como parte de los trabajos de actualización cartográfica en campo, se elaborará un Catálogo de Número Exteriores e Interiores, así como sus respectivos Anexos de Manzana, lo anterior a fin de identificar el total de viviendas habitadas y deshabitadas en cada una de las manzanas y o localidades que integran las secciones objeto de reseccionamiento.

### **I.3 Elaboración o actualización del PUSINEX.**

Así mismo, y ya en etapa de gabinete durante el recorrido de actualización cartográfica, se tendrá que elaborar y/o actualizar el Plano Urbano por Sección Individual con Números Exteriores (PUSINEX), insumo que será indispensable en la revisión de los ciudadanos mal referenciados.

## ETAPA 2.- ELABORACIÓN EN FORMATO DIGITAL DEL CATÁLOGO DE VIVIENDAS.

En esta etapa se consideran los trabajos correspondientes a la elaboración del catálogo de viviendas, así como la elaboración de la Ficha Técnica Descriptiva por sección electoral.

### II.1 Estimación de residentes por vivienda.

Durante el levantamiento de números exteriores e interiores, se obtendrá el dato del total de viviendas habitadas o deshabitadas, con esta información se obtendrá una estimación de ciudadanos residentes por vivienda. La metodología para la obtención de este factor, se realizará utilizando como insumo básico el Censo de Población y Vivienda 2010, del Instituto Nacional de Estadística, Geografía e Informática (INEGI), mediante el cual se determinará el promedio de ciudadanos residentes mayores de 18 años para cada una de las viviendas de las secciones involucradas. Este factor se multiplicará por el total de viviendas habitadas, a fin de determinar el promedio de ciudadanos residentes por manzana o localidad. Esta situación permitirá conocer un estimado de ciudadanos residentes de cada una de las nuevas secciones electorales.

## **II.2 Elaboración de la Ficha Técnica Descriptiva.**

Insumo en el cual se integrarán datos relacionados con las características propias de la sección, tales como: total de viviendas habitadas y deshabitadas, categoría de las vialidades, tipo de relieve predominante, proyectos de fraccionamientos en construcción, dinámica poblacional, etc. Información que será de gran utilidad al momento de efectuar el análisis técnico de la sección y establecer las propuestas de reseccionamiento.

## **II.3 Análisis e investigación de Planes de Desarrollo Urbano y Proyectos de Construcción.**

Adicionalmente a las actividades anteriormente listadas, los Vocales distritales del RFE solicitarán a los Ayuntamientos Municipales o bien, los Vocales Locales del RFE a los Gobiernos de los Estados, los Planes de Desarrollo Urbano, así como los Proyectos de Construcción a corto, mediano o largo plazo que tengan considerados. Esta información será de suma importancia en el análisis de las secciones afectadas, así como en las secciones de nueva creación, ya que permitirá establecer la dinámica poblacional y el potencial de crecimiento, situación que será considerada al momento de establecer los tamaños mínimos y máximos de las nuevas secciones electorales.

## FICHA TECNICA DESCRIPTIVA PARA RESECCIONAMIENTO EN ZONA URBANA

I.- DATOS GEOELECTORALES										
ENTIDAD		MUNICIPIO		SECCION		TOTAL DE LOCALIDADES RURALES (VER ANEXO 1)				
CVE	NOMBRE	DITTO	CVE	NOMBRE	CVE	TIPO				
<b>TOTAL DE MANZANAS</b>		<b>TOTAL DE CIUDADANOS</b> (corte: 31 Julio 2010).		RESIDENTES		PROYECCIÓN DE CIUDADANOS AL 2020		ESTIMACIÓN DEL MÁXIMO DE CIUDADANOS POR SECCIÓN CREADA		SUPERFICIE TERRITORIAL (KM2)
		PADRON		LISTA NOMINAL						
II.- DATOS OBTENIDOS EN CAMPO										
VIALIDADES ZONA URBANA %										
PRIMER ORDEN	SEGUNDO ORDEN	TERCER ORDEN	PLANO		LOMERIO	MONTAÑOSO	RIO	LAGO O LAGUNA	PRESA	OTROS (ESPECIFICAR)
PROYECTOS DE CONSTRUCCIÓN										
PERIODO DE TERMINO (PLAZO)										
CORTO( 6 meses )	MEDIANO ( 6 A 18 Meses )	LARGO (más de 18 meses)	No. APROXIMADO DE VIVIENDAS A CONSTRUIR (TOTAL DE LA SECCION)		No. DE VIVIENDAS EN LA SECCION		HABITADAS		DESHABITADAS	TOTAL
DINAMICA POBLACIONAL										
FUERTE ATRACCION	DEBIL ATRACCION	ESTABILIDAD	DESCRIPCIÓN DE LA DINAMICA POBLACIONAL							
ACCESIBILIDAD Y DESPLAZAMIENTO AL INTERIOR DE LA SECCION										
EXCELENTE	BUENO	MALO	DESCRIPCIÓN DE LA ACCESIBILIDAD							
DISPONIBILIDAD DE SITIOS PARA INSTALARSE LA CASILLA										





## ETAPA 3.- ATENCIÓN A CIUDADANOS MAL REFERENCIADOS

### III.1 Estrategia de operación

Como parte de los trabajos del Programa de Reseccionamiento 2014, será necesario revisar la totalidad de los domicilios de registros del padrón de las secciones por afectar, con el objeto de verificar que la georeferencia asignada sea la correcta conforme a la cartografía electoral actualizada. Para tal efecto la totalidad de los registros de padrón en tales secciones se dispondrán en el Portal de Servicios Cartográficos, a fin de que los técnicos distritales realicen la revisión y en su caso asignación correcta de georeferencia; posteriormente deberán enviarlos a la Junta Local para realizar la captura de claves geoelectorales correctas a través del mismo Portal para finalmente registrar la resolución en el padrón electoral a través del subsistema SIIRFE-SAC.

El procedimiento a seguir para la revisión aplicará en primera instancia con base en los números exteriores registrados en la cartografía electoral actualizada (PUSINEX) y para aquellos casos para los cuales exista duda o no sea posible ubicarlos con precisión, se llevará a cabo la búsqueda en campo.

En este tenor, el trabajo para la revisión de domicilios y resolución de ciudadanos mal referenciados (CMR), consistirá en tres etapas:

- Resolución de ciudadanos mal referenciados en gabinete
- Resolución de ciudadanos mal referenciados en campo
- Captura de la resolución de ciudadanos mal referenciados obtenida de gabinete o campo.

#### ETAPA 4. GENERACIÓN DE ESCENARIOS DE RESECCIONAMIENTO A TRAVÉS DEL SISTEMA DE RESECCIONAMIENTO DEL PORTAL DE SERVICIOS CARTOGRAFICOS

Después de la actualización cartográfica en campo, de las actividades de gabinete, así como de los resultados obtenidos, se tendrá un panorama de la extensión y características físicas e integridad de la sección; con estos elementos se procederá a elaborar las propuestas de reseccionamiento

Es importante destacar que el documento normativo de la Cuarta Etapa, relativa a la generación de los escenarios de reseccionamiento a través del Sistema de Reseccionamiento del Portal de Servicios Cartográficos, previamente será analizado en reuniones del Grupo de Trabajo del Marco Geográfico Electoral, y puesto a consideración de los partidos políticos acreditados ante la Comisión Nacional de Vigilancia. Una vez realizado lo anterior, se dará el trámite correspondiente para su aprobación en el Consejo general del Instituto Federal Electoral

En dicho documento, se establecerán, entre otros aspectos, los criterios que evalúa el Sistema de Reseccionamiento del Portal de Servicios Cartográficos, así como su respectiva ponderación, los aspectos técnicos y operativos que deberán ser considerados durante y después de la generación de los escenarios de reseccionamiento, las fechas en que se impartirá el curso-taller en las Comisiones Distritales y Locales de Vigilancia, así como en el Grupo de Trabajo del Marco Geográfico Electoral, los periodos en que las representaciones partidistas acreditados en los Órganos de Vigilancia antes señalados, podrán acceder al Sistema de Reseccionamiento del Portal de Servicios Cartográficos a emitir sus observaciones; así como las fechas en que deberán ser presentados los escenarios de reseccionamiento para su aprobación ante los Órganos de Vigilancia correspondientes.

#### ELABORACIÓN DE LOS ESCENARIOS DE INTEGRACION SECCIONAL

Considerando que la Integración Seccional tiene como finalidad fusionar aquellas secciones fuera de rango con menos de 50 ciudadanos en lista nominal, se tendrá especial cuidado que la sección a la cual se fusione no rebase, en suma,

Los 1.500 ciudadanos en lista nominal; así mismo, se debe considerar que, al igual que las secciones sujetas al Programa de Reseccionamiento, las secciones de integración una vez fusionadas, serán dadas de baja. Es importante precisar que estas secciones no serán analizadas mediante el Sistema de Reseccionamiento, del Portal de Servicios Cartográfico. La Dirección de Cartografía Electoral presentará las propuestas de integración a la CNV, previo a la afectación al Marco Geográfica Electoral.

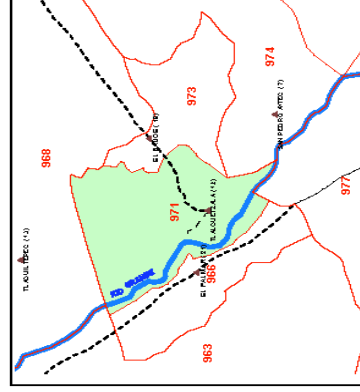
### Recomendaciones técnicas para promover conformaciones

#### a) Accesibilidad de la sección.

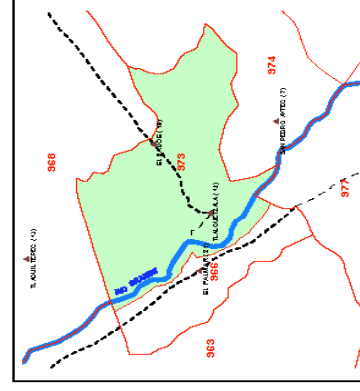
El primer factor a considerar durante el análisis de fusión de las *secciones origen*<sup>1</sup> es la accesibilidad hacia la *sección destino*<sup>2</sup> a la cual se pretenda fusionar, por lo tanto, durante el análisis técnico se podrá tomar en cuenta la existencia de accidentes geográficos o rasgos culturales que impidan o dificulten considerablemente el acceso de los electores a la sede de la casilla básica (cerros, barrancas, cañadas, ríos caudalosos, arroyos, presas, bardas, vialidades de alta velocidad sin pasos peatonales, etc.).

### EJEMPLO

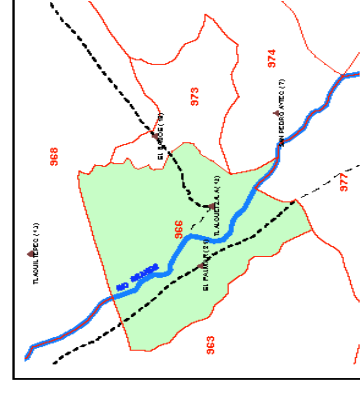
SECCION ORIGEN



PROPUESTA



PROPUESTA INICIAL



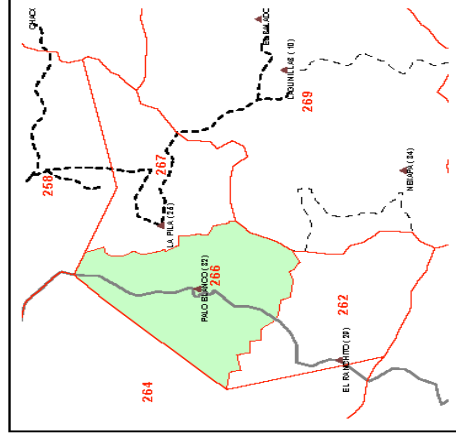
<sup>1</sup> SECCIÓN ORIGEN: secciones a fusionar.  
<sup>2</sup> SECCIÓN DESTINO: secciones a las cuales se fusiona una sección origen.

### b) Vías de comunicación

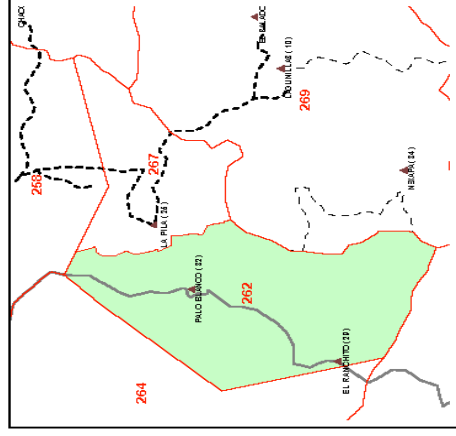
Las vías de comunicación constituyen un factor importante al interior de las secciones electorales ya que de ellas depende el traslado de los ciudadanos hacia su cabecera seccional. En este sentido, tanto las localidades de las *secciones origen*, así como de las *secciones destino*, deberán estar, en la medida de lo posible, bien comunicadas, cuidando siempre que en lo posible no queden localidades incomunicadas al interior de las secciones.

## EJEMPLO

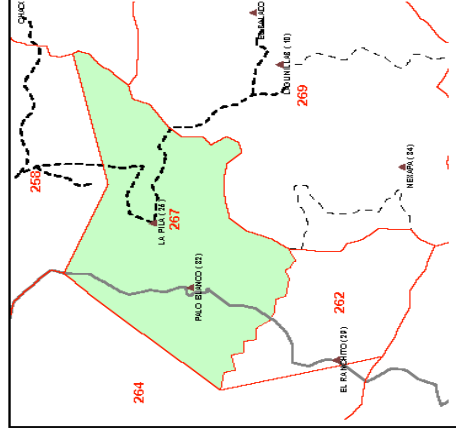
SECCION ORIGEN



PROPUESTA RECOMENDABLE



PROPUESTA INICIAL

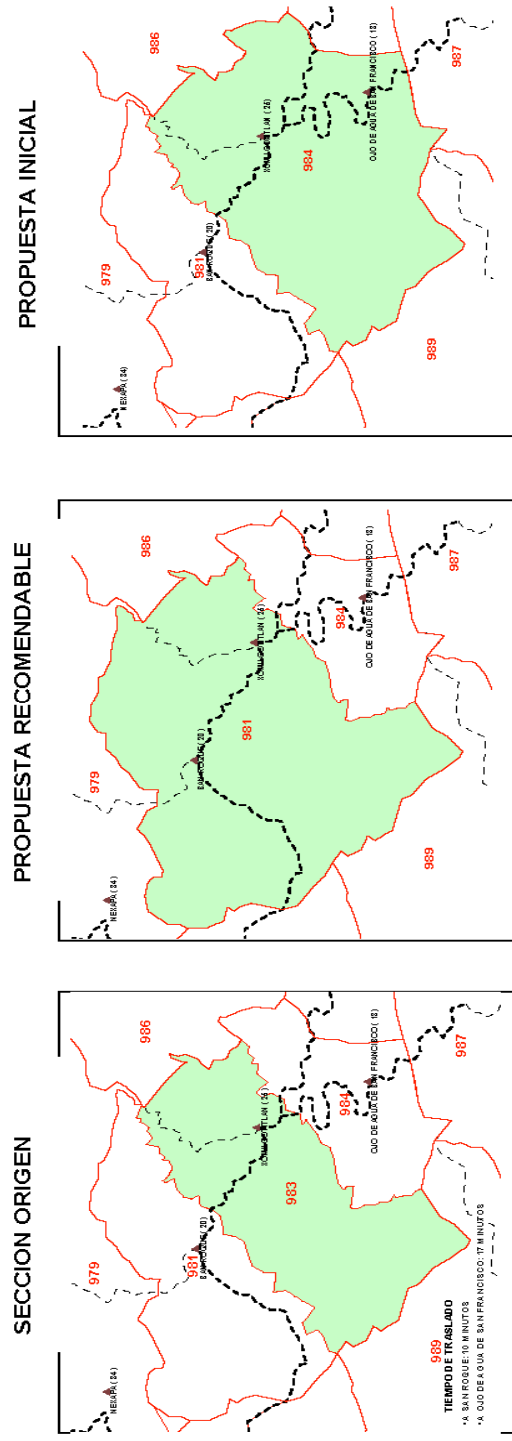


En este ejemplo se considera la vía de comunicación que une a las localidades Palo Blanco con El Ranchito.

### c) Tiempos de traslado

Los tiempos de traslado de las localidades de la sección origen hacia la cabecera de la sección destino en donde se instala la casilla, constituyen un factor importante el día de la jornada electoral, es por eso que durante el análisis respectivo, esta situación deberá ser tomada en cuenta a efecto de reducir en la medida de lo posible, la distancia a recorrer hacia la sede de la casilla, y consecuentemente, los tiempos de traslado.

## EJEMPLO



En este ejemplo, el tiempo de traslado es menor hacia la localidad San Roque que a Ojo de Agua de San Francisco.

## ETAPA 5.- AFECTACIÓN AL MARCO GEOGRÁFICO (BASE DE DATOS Y CARTOGRAFIA ELECTORAL).

### V.1 Afectación de la Cartografía

Con base en las nuevas secciones electorales, se procederá a digitalizar el nuevo marco en los productos cartográficos, así como a la actualización de los catálogos correspondientes, esta actividad se llevará a cabo en Oficinas Centrales.

### V.2 Afectación del Padrón.

En esta etapa se deberá incorporar a la base de datos del Padrón Electoral, las nuevas secciones electorales y a su vez actualizar el dato de sección de los ciudadanos involucrados, referenciados a la sección nueva que corresponda, tanto en el padrón electoral como en la lista nominal de electores.

Es importante señalar que previo a la afectación al Marco Geográfico Electoral, la Dirección de Cartografía Electoral revisará el corte más reciente disponible de Lista Nominal para asegurar que las secciones creadas se encuentren dentro del rango oficial de ciudadanos que establece la ley; es decir, entre 50 y 1500 ciudadanos. En caso necesario, la DERFE tendrá la atribución directa de subdividir estas secciones con la finalidad de ajustarlas de ser necesario al rango oficial. De esta situación extraordinaria derivada de una dinámica demográfica particular, se informará en su caso a los partidos políticos acreditados ante los Órganos de Vigilancia.

## ETAPA 6.- OPERATIVO DE NOTIFICACIÓN CIUDADANA.

Una vez llevado a cabo el reseccionamiento y afectada la cartografía y el padrón electoral, se implementará una estrategia de trabajo a fin de notificar a los ciudadanos afectados para que actualicen su situación registral, para lo cual se instrumentarán mecanismos de control que permitan conocer el avance en esta etapa del operativo.

En esta etapa se realizarán visitas domiciliarias a las secciones electorales afectadas por el reseccionamiento, con la finalidad de notificar a los ciudadanos residentes inscritos en el Padrón Electoral que deberán acudir al Módulo de Atención Ciudadana para actualizar su situación registral, en virtud de que su referencia geoelectoral ha cambiado.

### VI.1 Estrategia de Operación.

Para llevar a cabo la notificación personalizada, en un período de 30 días, a efecto de informar a todos los ciudadanos involucrados que deben de acudir al Módulo de Atención Ciudadana para actualizar su situación registral, ya que la identificación geoelectoral impresa en su credencial se ha modificado, por lo que es necesario efectúen un nuevo trámite.

El recorrido para llevar a cabo la notificación ciudadana, se efectuará a partir de las siguientes premisas:

- a) En cada vivienda se solicitará la presencia del ciudadano en cuestión para hacerle entrega de la notificación, firmando de recibido en el talón desprendible. Se programarán hasta dos visitas a la vivienda el mismo día; una por la mañana y otra por la tarde.

- b) De no localizar al ciudadano en cuestión, se solicitará la presencia de un informante adecuado (persona de 15 años o más), de preferencia habitante de la misma vivienda o vecino de la vivienda y que conozca al ciudadano en cuestión, y se procederá a entregarle la notificación correspondiente, firmando de recibido en el talón desprendible.
- c) En caso de no poder entregar la notificación en términos de los incisos a) y b), se recabará información con un vecino, a fin de detectar el código ciudadano aplicable por la que no se encontró al ciudadano en la vivienda. Las diferentes causas de no entrega de la notificación se asentarán con base en el siguiente cuadro.

USO DE SUELO	CÓDIGO CIUDADANO
1. Vivienda habitada 2. Vivienda deshabitada 3. Cambio de uso de suelo 4. Construcción 5. Lote baldío 6. Domicilio no localizado 7. Domicilio localizado en otra georeferencia	1. Con invitación entregada al Ciudadano 2. Con invitación entregada a Informante adecuado 3. Ausencia 4. Negativa 5. Cambio de residencia 6. Falleció 7. No lo conocen, nunca ha vivido aquí 8. No localizado por causa definitiva en domicilio



## 7.- OPERATIVO DE MÓDULOS DE ATENCIÓN CIUDADANA.

En este período se tiene contemplada una estrategia de Módulos de Atención Ciudadana para promover la actualización de los datos de los ciudadanos involucrados en las secciones donde se aplicó el Programa de Reseccionamiento 2014.

La Dirección Ejecutiva del Registro Federal de Electores hará los análisis técnicos y económicos necesarios a nivel distrito electoral a efecto de determinar el número de módulos de atención ciudadana requeridos, así como la propuesta de ubicación de los mismos, de lo cual se dará a conocer en reunión del Grupo de Trabajo correspondiente.

### **OBSERVACIONES RELATIVAS AL SEGUIMIENTO DE NOTIFICACIÓN CIUDADANA VINCULADAS A LA PARTICIPACIÓN DE LOS ELECTORES EL DÍA DE LA JORNADA ELECTORAL.**

Como parte integral de los trabajos de reseccionamiento, la Dirección Ejecutiva del Registro Federal de Electores ha implementado diversos mecanismos de notificación ciudadana encaminados a que los ciudadanos afectados por el cambio en la clave de su sección electoral, cuenten con la información suficiente a efecto de que acudan a actualizar su credencial para votar.

Dichos mecanismos consideran la implementación de diversos operativos de notificación ciudadana, mismos que se enlistan a continuación:

- **Primer operativo: Invitación a la actualización de los datos de georreferencia de la credencial para votar**

Notificación ciudadana personalizada a efecto de informar e invitar a los ciudadanos a que acudan a los Módulos de Atención Ciudadana a actualizar su situación registral, toda vez que la clave de sección que aparece en su credencial para votar ha cambiado.

- **Segundo operativo: Información sobre el sitio de ubicación de casilla para votar el día de la jornada electoral (proceso electoral federal)**

Previo a algún proceso federal, se aplica nuevamente un operativo de notificación ciudadana personalizada únicamente a aquellos ciudadanos que, aun cuando fueron notificados en el primer operativo descrito, no acudieron a los Módulos de Atención Ciudadana a actualizar su situación registral; lo anterior con la finalidad de darles a conocer el domicilio de la casilla en donde podrán emitir su voto el día de la jornada electoral; En este segunda notificación, se reitera la invitación para que tramiten su nueva credencial para votar con la georreferencia de sección actual.

- **Tercer operativo: Información sobre el sitio de ubicación de casilla para votar el día de la jornada electoral (proceso electoral local)**

Como parte de los Convenios de Apoyo y Colaboración suscritos entre el Instituto Federal Electoral y los Órganos Electorales Locales, y en coordinación con éstos, se realiza nuevamente un operativo a efecto de darles a conocer a los ciudadanos ya notificados en dos ocasiones y que no han actualizado su situación registral, el domicilio de la casilla en donde podrán emitir su voto el día de la jornada electoral.

Adicionalmente a los tres operativos de notificación ciudadana mencionados, al interior de la nueva sección electoral y previo a la jornada electoral, se instalan carteles en lugares públicos estratégicos (comercios, escuelas, oficinas públicas, etc.) con la finalidad de que los ciudadanos conozcan el domicilio en donde podrán emitir su voto.

Asimismo, se entrega a IFETEL un banco de datos con la información de los ciudadanos involucrados en programas de reseccionamiento a efecto de que este en condiciones de informar sobre el sitio en el que deberán de votar el día de la elección. Este apoyo se aplica únicamente en proceso electoral federal.

Con base en lo señalado anteriormente y en virtud de que existen áreas de oportunidad respecto a la aplicación del programa de reseccionamiento, se realizarán los estudios correspondientes con la finalidad de recabar información que permita analizar el grado de participación ciudadana en las secciones reseccionadas, el grado de efectividad de las notificaciones en la renovación de credenciales, así como plantear posibles mecanismos alternos que permitan mejorar la estrategia de notificación que actualmente se lleva a cabo.

Los trabajos de reseccionamiento, así como los estudios antes mencionados se harán con la finalidad de brindar al ciudadano la mayor de las facilidades para su participación y, entre ellas, acercarle la casilla electoral al ciudadano el día de la jornada electoral.

# ANEXOS

# **CRONOGRAMA DE ACTIVIDADES**

### CRONOGRAMA GENERAL DE ACTIVIDADES PARA EL PROYECTO DE RESECCIONAMIENTO 2014 PRELIMINAR

ID	ACTIVIDAD	DÍAS	INICIO	TÉRMINO	RESPONSABLE
1	ETAPA I. RECORRIDO DE ACTUALIZACIÓN CARTOGRÁFICA Y ENUMERACIÓN DE VIVIENDAS Y PREPARACIÓN DE BASES PARA EL SISTEMA DE RESECCIONAMIENTO.	85	Mie 19/02/2014	Mie 14/05/2014	COC/DCE/VERFEV/DRFE
2	Sorteo y asignación de figuras espejo de los representantes de los partidos políticos.	1	Mie 19/02/2014	Mie 19/02/2014	COC - DSCV -CAG
3	Acreditación de representantes de los partidos políticos (figuras espejo)	9	Mie 19/02/2014	Jue 27/02/2014	DSCV - VDRFE
4	Aprobación de los Procedimientos Generales para el Proyecto de Reseccionamiento 2014 por parte del Consejo General del IFE	10	Lun 17/02/2014	Mie 26/02/2014	DERFE/CGIFE
5	Entrega de la Versión de los Procedimientos Generales para el Programa de Reseccionamiento 2014.	1	Jue 27/02/2014	Jue 27/02/2014	COC/DCE
6	Capacitación a figuras contratadas.	1	Sab 01/03/2014	Sab 01/03/2014	COC/DCE, VERFE
7	Recorrido cartográfico y Enumeración de viviendas	29	Lun 03/03/2014	Lun 31/03/2014	VDRFE
8	Digitalización de actualizaciones.	18	Mar 01/04/2014	Vie 18/04/2014	VERFE
9	Captura de movimientos a catálogos cartográficos.	4	Lun 21/04/2014	Jue 24/04/2014	VERFE
10	Generación de Remesa de actualización Cartográfica (Corte: 30 de abril de 2014).	3	Lun 28/04/2014	Mie 30/04/2014	DCE
11	Elaboración y/o actualización del PUSINEX y/o Croquis de Localidad Rural en papel	15	Mie 30/04/2014	Mie 14/05/2014	VERFE
12	<b>ETAPA II. ELABORACION DEL CATÁLOGO DE VIVIENDAS</b>	<b>20</b>	<b>Jue 15/05/2014</b>	<b>Mar 03/06/2014</b>	<b>VERFE/DRFE</b>
13	Captura del catálogo de vivienda por manzana.	12	Jue 15/05/2014	Lun 26/05/2014	VERFE
14	Integración de la Ficha Técnica Descriptiva.	8	Mar 27/05/2014	Mar 03/06/2014	VERFE/DRFE

### CRONOGRAMA DE ACTIVIDADES PARA EL PROYECTO DE RESECCIONAMIENTO 2014 PRELIMINAR

ID	ACTIVIDAD	DÍAS	INICIO	TÉRMINO	RESPONSABLE
15	<b>ETAPA III. IDENTIFICACIÓN Y RESOLUCIÓN DE CIUDADANOS MAL REFERENCIADOS</b>	75	Lun	Vie	VERFE/VDRFE
16	Identificación y resolución de ciudadanos mal referenciados (Gabinete, campo y captura).	59	Lun	Mie	VERFE/VDRFE
17	Integración y validación de georeferencia a ciudadanos mal referenciados	8	Vie	Vie	VERFE, VDRFE
18	Resolución de CMR en CECYRD	5	Lun	Vie	CECYRD
19	Puesta a punto del Sistema de Reseccionamiento (corte de la base digital al 30 de abril de 2014).	20	Vie	Mie	DCEM/DRFE
20	<b>ETAPA IV. GENERACIÓN DE PROPUESTAS DE RESECCIONAMIENTO A TRAVÉS DEL SISTEMA DE RESECCIONAMIENTO</b>	150	Lun	Mie	VDRFE/COC/DCE
21	Aprobación del documento normativo para la generación de los escenarios de resecionamiento a través del Sistema de Reseccionamiento (cuarta etapa) en CNV.	12	Lun	Vie	CNV
22	Aprobación del documento normativo para la generación de los escenarios de resecionamiento a través del Sistema de Reseccionamiento (cuarta etapa) en el Consejo General del IFE. **	6	Vie	Mie	DERFE/CGIFE
23	Capacitación (personal de Oficinas Centrales) para el uso del Sistema de Reseccionamiento en las Vocallas Estatales.	3	Lun	Mie	COC/DCE
24	Elaboración de escenarios de resecionamiento en las Vocallas Distritales del Registro Federal de Electores.	8	Jue	Jue	VDRFE
25	Preparación de insumos (Cartografía, Estadísticos de Padrón, Lista Nominal y Residentes, Planes de Desarrollo Urbano Municipal, Ficha Técnica Descriptiva) para su entrega a partidos políticos acreditados en las CDV.	1	Vie	Vie	VDRFE
26	Curso-Taller para el uso del Sistema de Reseccionamiento en las VDRFE y entrega de insumos a Partidos Políticos (Cartografía, Estadísticos de Padrón, Lista Nominal y Residentes, Planes de Desarrollo Urbano Municipal, Ficha Técnica Descriptiva).	2	Lun	Mar	VDRFE

### CRONOGRAMA DE ACTIVIDADES PARA EL PROYECTO DE RESECCIONAMIENTO 2014 PRELIMINAR

ID	ACTIVIDAD	DÍAS	INICIO		TÉRMINO		RESPONSABLE
27	Adecuaciones al escenario de reseccionamiento propuesto por las VDRFE por parte de los Partidos Políticos acreditados en las CDV (actividad a realizarse de manera concurrente).	7	Mie	04/06/2014	Mar	10/06/2014	CDV
28	Recomendación de los escenarios de reseccionamiento en las Comisiones Distritales de Vigilancia.	2	Mie	11/06/2014	Jue	12/06/2014	CDV
29	Preparación de insumos en las VERFE (Cartografía, Estadísticos de Padrón, Lista Nominal y Residentes, Planes de Desarrollo Urbano Municipal, Ficha Técnica Descriptiva) para su entrega a partidos políticos acreditados en las CLV.	1	Vie	13/06/2014	Vie	13/06/2014	VERFE, VDRFE
30	Curso-Taller para el uso del Sistema de Reseccionamiento en las VERFE y entrega de insumos a Partidos Políticos (Cartografía, Estadísticos de Padrón, Lista Nominal y Residentes, Planes de Desarrollo Urbano Municipal, Ficha Técnica Descriptiva).	2	Lun	16/06/2014	Mar	17/06/2014	VERFE, CLV
31	Adecuaciones a los escenarios de reseccionamiento aprobados en las CDV por parte de los Partidos políticos acreditados ante las CLV (actividad a realizarse de manera concurrente).	8	Mie	18/06/2014	Mie	25/06/2014	CLV
32	Recomendación de los escenarios de reseccionamiento en las Comisiones Locales de Vigilancia.	1	Jue	26/06/2014	Jue	26/06/2014	VERFE, CLV
33	Propuestas de integración seccional en las Vocallas Distritales	1	Vie	27/06/2014	Vie	27/06/2014	VDRFE
34	Generación de archivos con propuestas de integración seccional por parte de la Vocalla Estatal del RFE.	3	Lun	30/06/2014	Mie	02/07/2014	VERFE
35	Envío de propuestas de integración seccional por parte de la Vocalla Estatal del RFE a la DCE.	1	Jue	03/07/2014	Jue	03/07/2014	VERFE



### CRONOGRAMA DE ACTIVIDADES PARA EL PROYECTO DE RESECCIONAMIENTO 2014 PRELIMINAR

ID	ACTIVIDAD	DÍAS	INICIO		TÉRMINO		RESPONSABLE
36	Revisión de escenarios de reseccionamiento y preparación de insumos en la Dirección de Cartografía Electoral.	7	Vie	04/07/2014	Jue	10/07/2014	DCE
37	Curso-Taller para el uso del Sistema de Reseccionamiento en Grupo de Trabajo del Marco Geográfico Electoral y entrega de insumos a Partidos Políticos (Cartografía, Estadísticos de Padrón, Lista Nominal y Residentes, Planes de Desarrollo Urbano Municipal, Ficha Técnica Descriptiva).	1	Vie	11/07/2014	Vie	11/07/2014	COC / DCE
38	Adecuaciones al escenario de reseccionamiento recomendados por la Comisión Local de Vigilancia y/o con observaciones de la DCE, que consideren convenientes las representaciones políticas acreditadas ante CNV (actividad a realizarse de manera concurrente).	8	Lun	14/07/2014	Lun	21/07/2014	COC, GRUPO TRABAJO DEL MGE
39	Análisis de los escenarios de reseccionamiento e integración seccional en Grupo de Trabajo del Marco Geográfico Electoral.	4	Mar	22/07/2014	Vie	25/07/2014	COC, GRUPO TRABAJO DEL MGE
40	Recomendación de Escenarios de reseccionamiento e integración seccional en la CNV	1	Lun	28/07/2014	Lun	28/07/2014	COC, CNV
41	Aprobación en su caso, de la modificación a la cartografía electoral con base en el documento normativo para la generación de los escenarios de reseccionamiento (cuarta etapa) por parte del Consejo General del IFE	23	Mar	29/07/2014	Mie	20/08/2014	DERFE/CGIFE

### CRONOGRAMA DE ACTIVIDADES PARA EL PROYECTO DE RESECCIONAMIENTO 2014 PRELIMINAR

ID	ACTIVIDAD	DÍAS	INICIO	TÉRMINO	RESPONSABLE
42	ETAPA V. AFECTACIÓN AL MARCO GEOGRÁFICO ELECTORAL (BASE DE DATOS Y CARTOGRAFÍA ELECTORAL)	88	Lun 28/07/2014	Jue 23/10/2014	COC, DCE
43	Entrega de archivos "Dice-Debe" y relación de Sección Origen-Sección Resultante para adecuación de la Base Geográfica Digital (reseccionamiento e integración seccional).	3	Lun 28/07/2014	Mie 30/07/2014	DCE
44	Entrega de archivos encriptados y carga en SACCIG	8	Jue 31/07/2014	Jue 07/08/2014	DCE
45	Digitalización de polígonos de las nuevas secciones y asignación de claves geoelectorales a Sección y Manzana, fusión de polígonos involucrados en integración seccional.	8	Vie 08/08/2014	Vie 15/08/2014	DCE
46	Geoprocesamiento de la Remesa de Actualización Cartográfica y validación en MAC de pruebas (corte del 27 de agosto de 2014).	3	Lun 25/08/2014	Mie 27/08/2014	DCE
47	Afectación a la Cartografía Electoral y Padrón Electoral (Reseccionamiento e integración seccional)	15	Lun 25/08/2014	Lun 08/09/2014	COC/DCE, CPT/CECYRD
48	Actualización de Catálogos cartográficos actualizados por reseccionamiento e integración seccional, en el sistema de límites.	3	Mar 09/09/2014	Jue 11/09/2014	DCE
49	Entrega de Padrón menos Lista	11	Vie 12/09/2014	Lun 22/09/2014	COC/DOS/CECYRD
50	Generación y entrega de Padrón Actualizado para MAC's	11	Mar 23/09/2014	Vie 03/10/2014	COC/DOS/CECYRD
51	Actualización de la Cartografía y Padrón en MAC's	8	Lun 06/10/2014	Lun 13/10/2014	DCE / DOS
52	Solicitud de Reimpresión de Credenciales	10	Mar 14/10/2014	Jue 23/10/2014	COC/DOS/CECYRD

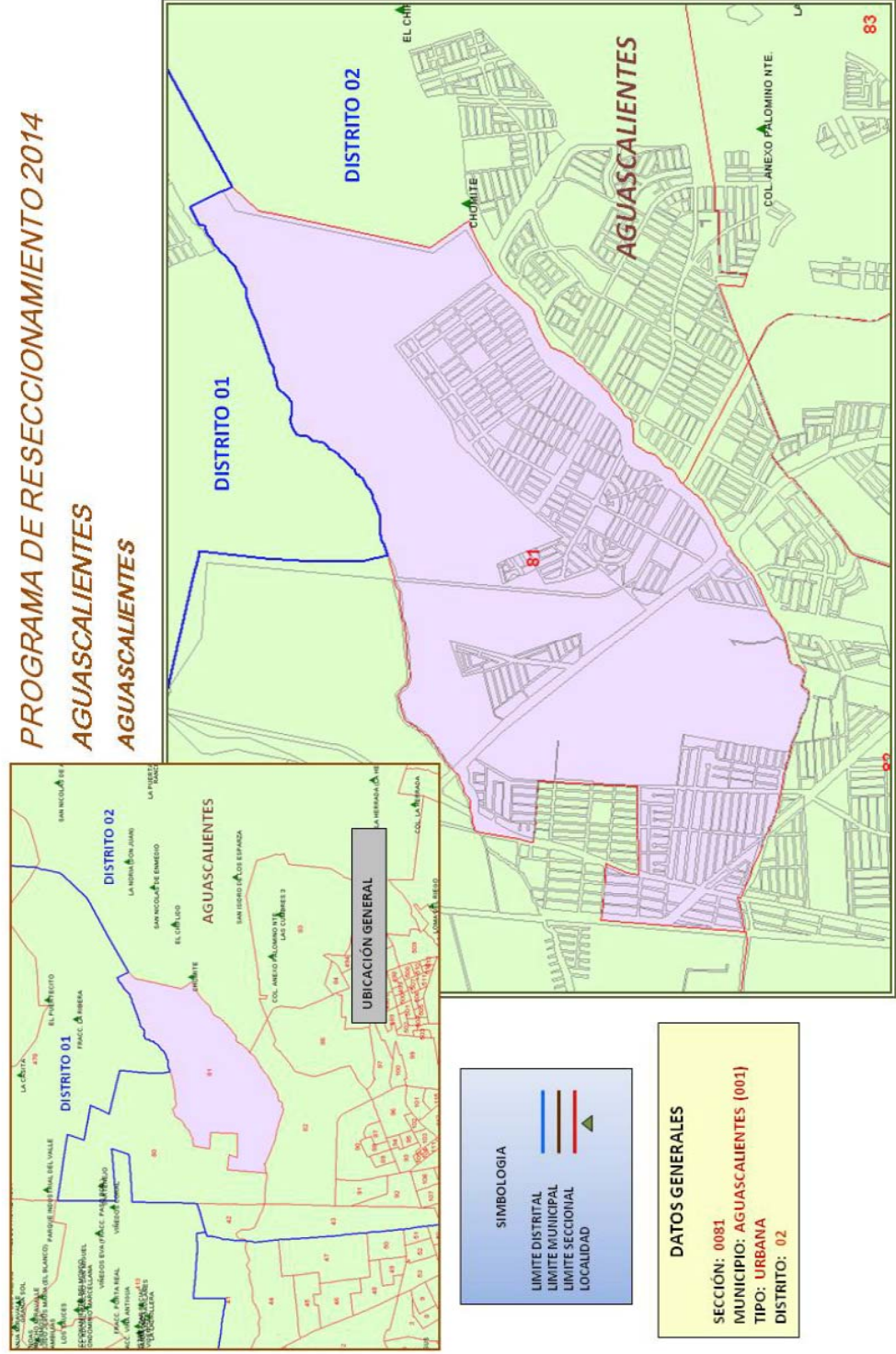
### CRONOGRAMA DE ACTIVIDADES PARA EL PROYECTO DE RESECCIONAMIENTO 2014 PRELIMINAR

ID	ACTIVIDAD	DÍAS	INICIO		TÉRMINO		RESPONSABLE
			Vie	24/10/2014	Mar	30/12/2014	
53	<b>ETAPA VI. OPERATIVO DE NOTIFICACIÓN CIUDADANA</b>	<b>68</b>					<b>COC, DOS, DCE, DOS, CPT</b>
54	Entrega de nominativo de ciudadanos afectados por Reseccionamiento	4	Vie	24/10/2014	Lun	27/10/2014	CPT/CECYRD
55	Entrega de nominativo de ciudadanos afectados por Integración Seccional	1	Mar	28/10/2014	Mar	28/10/2014	CPT/CECYRD
56	Construcción de tablas para la generación de archivos de impresión	6	Mie	29/10/2014	Lun	03/11/2014	COG
57	Entrega de insumos para la generación de cartas notificación	2	Mar	04/11/2014	Mie	05/11/2014	DCE
58	Generación de archivos de impresión para notificación.	6	Jue	06/11/2014	Mar	11/11/2014	CPT/DIFA
59	Impresión de notificaciones.	6	Mie	12/11/2014	Lun	17/11/2014	CPT/CNI
60	Envío de notificaciones a Vocales Distritales.	5	Lun	17/11/2014	Vie	21/11/2014	CAG, CND
61	Supervisión a la Capacitación a Vocales Distritales, JOCE, TAC's, Notificadores y Supervisores	2	Lun	24/11/2014	Mar	25/11/2014	DCE
62	Inicio de notificación personalizada a ciudadanos afectados.	30	Mie	26/11/2014	Jue	25/12/2014	VDRFE
63	Captura de resultados de la notificación.	30	Lun	01/12/2014	Mar	30/12/2014	VDRFEMERFE
64	<b>ETAPA VII. OPERATIVO DE MÓDULOS DE ATENCIÓN CIUDADANA</b>	<b>92</b>	<b>Vie</b>	<b>24/11/2014</b>	<b>Vie</b>	<b>28/02/2015</b>	<b>COC, DOS</b>
65	Reforzamiento de Módulos de atención Ciudadana en áreas de reseccionamiento	97	Vie	24/11/2014	Vie	28/02/2015	DOS, VDRFE

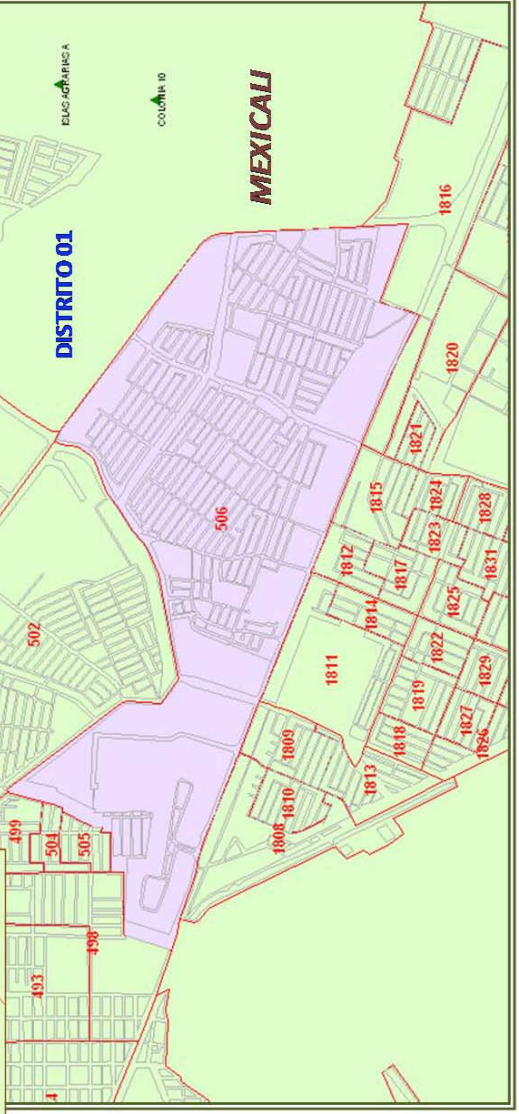
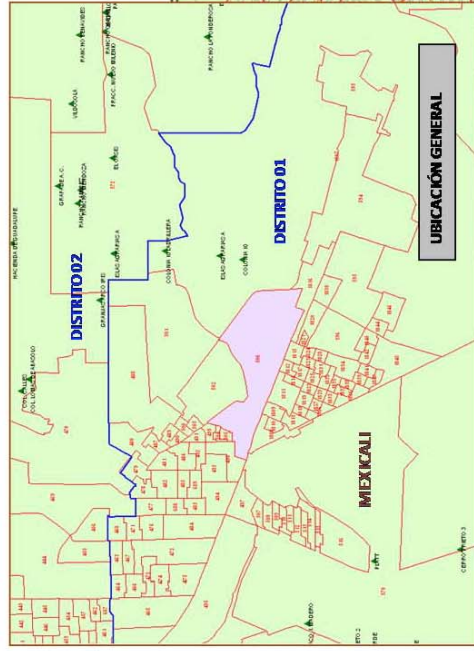
\*\*\* SE ESTABLECEN LAS FECHAS PROPUESTAS DE APROBACIÓN DEL DOCUMENTO DE LA CUARTA ETAPA, LAS ACTIVIDADES SUBSECUENTES DEPENDEN DE LA APROBACIÓN DEL DOCUMENTO POR PARTE DEL CONSEJO GENERAL DE INSTITUTO FEDERAL ELECTORAL A FIN DE CONCLUIR EN LOS TIEMPOS PROGRAMADOS.

# UBICACIÓN DE SECCIONES DEL PROGRAMA DE RESECCIONAMIENTO 2014

**PROGRAMA DE RESECCIONAMIENTO 2014**  
**AGUASCALIENTES**  
**AGUASCALIENTES**



**PROGRAMA DE RESECCIONAMIENTO 2014**  
**BAJA CALIFORNIA**  
**MEXICALI**



**SIMBOLOGÍA**

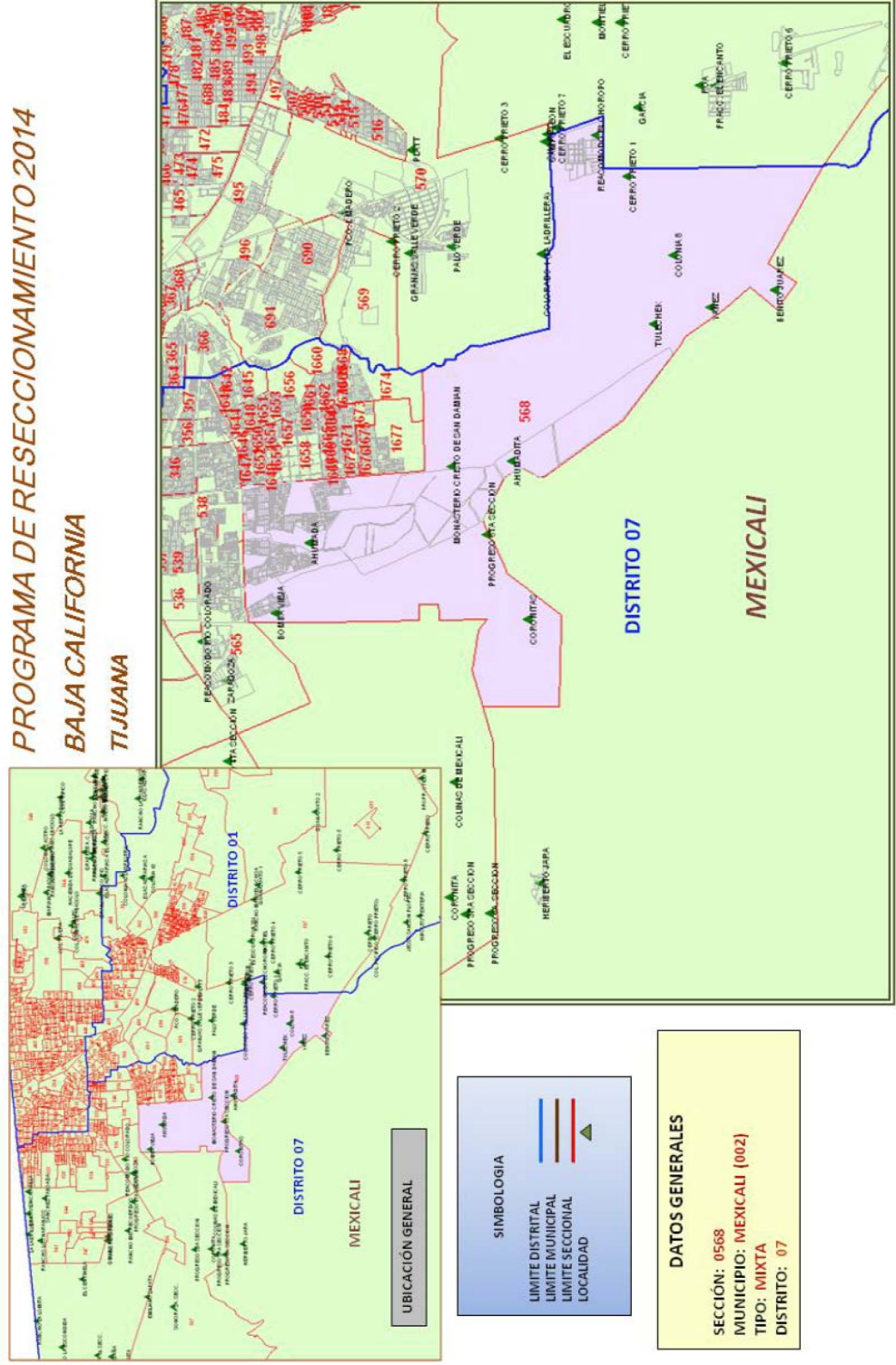
—	—	—	▲
—	—	—	▲
—	—	—	▲
—	—	—	▲

**LÍMITE DISTRITAL**  
**LÍMITE MUNICIPAL**  
**LÍMITE SECCIONAL**  
**LOCALIDAD**

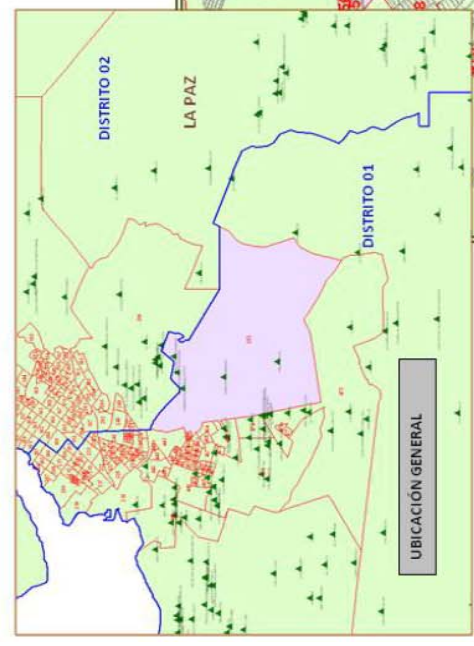
**DATOS GENERALES**

**SECCIÓN: 0506**  
**MUNICIPIO: MEXICALI (002)**  
**TIPO: URBANA**  
**DISTRITO: 01**

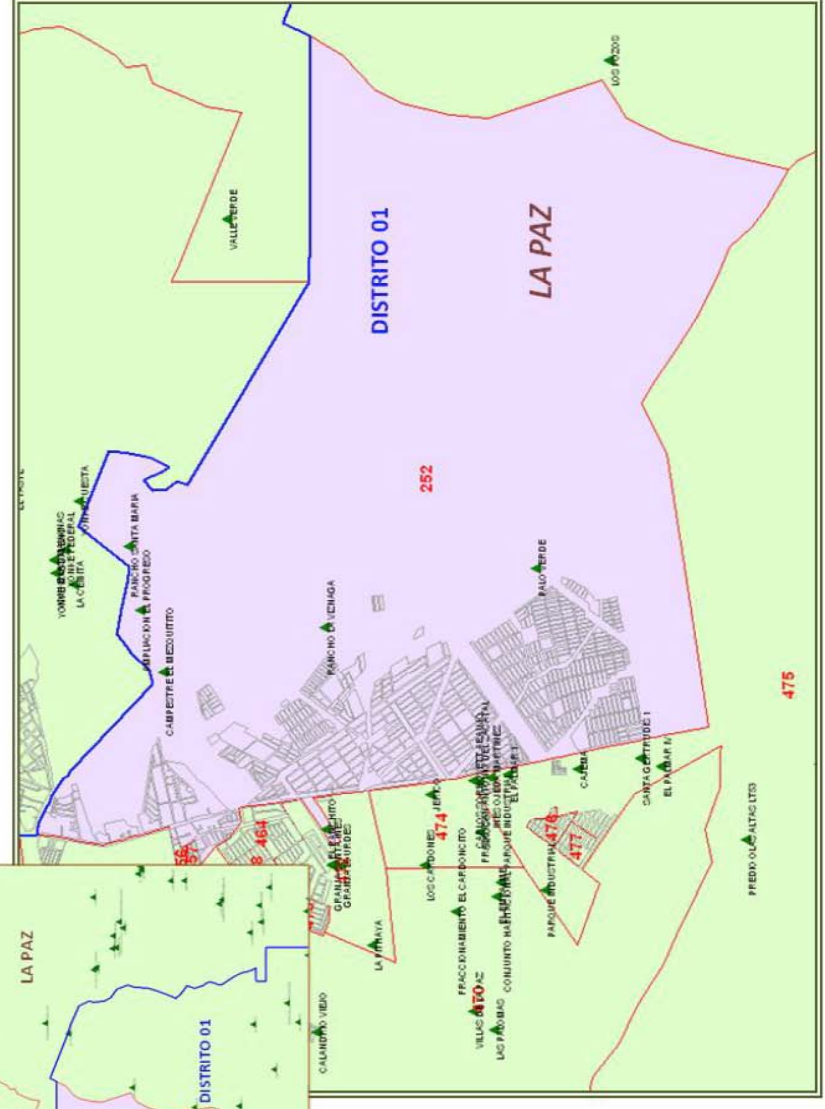
**PROGRAMA DE RESECCIONAMIENTO 2014**  
**BAJA CALIFORNIA**  
**TIJUANA**



**PROGRAMA DE RESECCIONAMIENTO 2014**  
**BAJA CALIFORNIA SUR**  
**LA PAZ**



UBICACIÓN GENERAL



**SIMBOLOGIA**

—	LIMITE DISTRITAL
—	LIMITE MUNICIPAL
—	LIMITE SECCIONAL
▲	LOCALIDAD

**DATOS GENERALES**

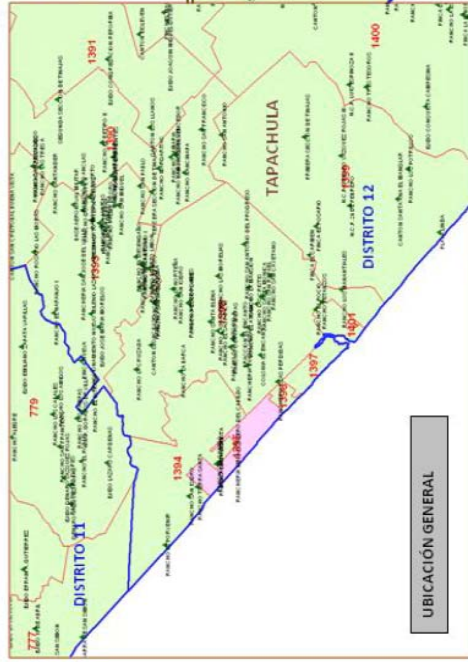
SECCION:	0252
MUNICIPIO:	LA PAZ (003)
TIPO:	MIXTA
DISTRITO:	01



# PROGRAMA DE RESECCIONAMIENTO 2014

## CHIAPAS

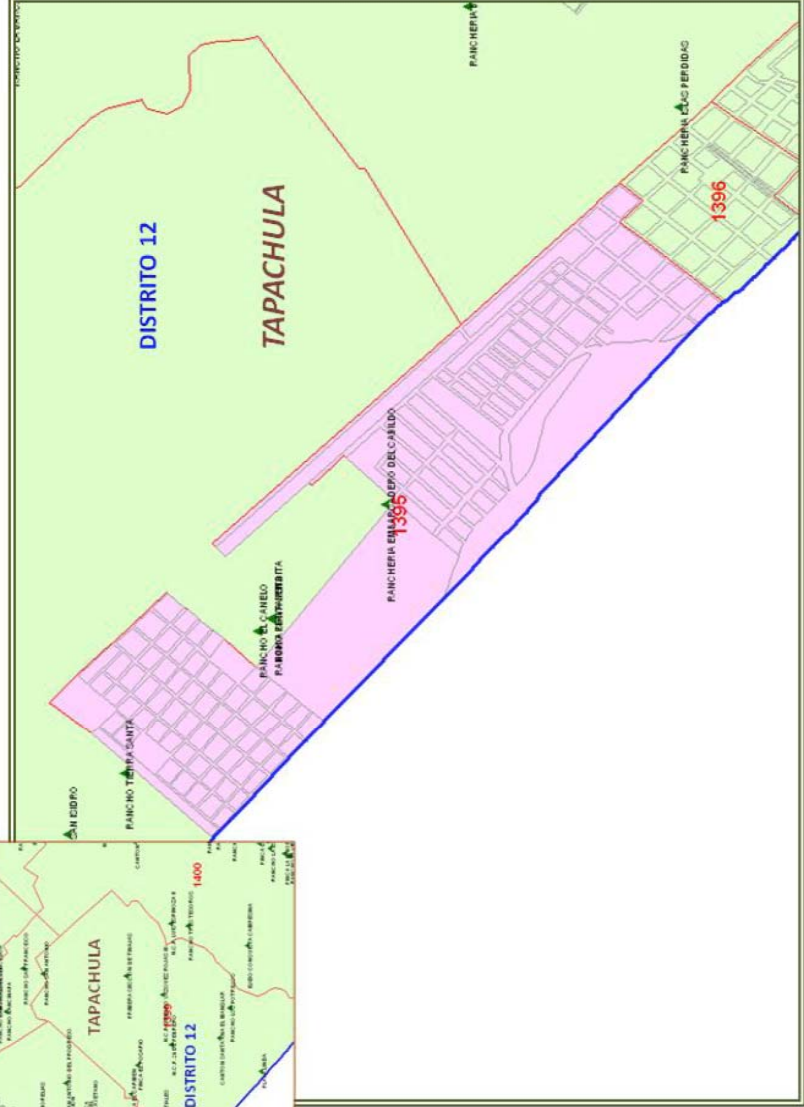
### TAPACHULA



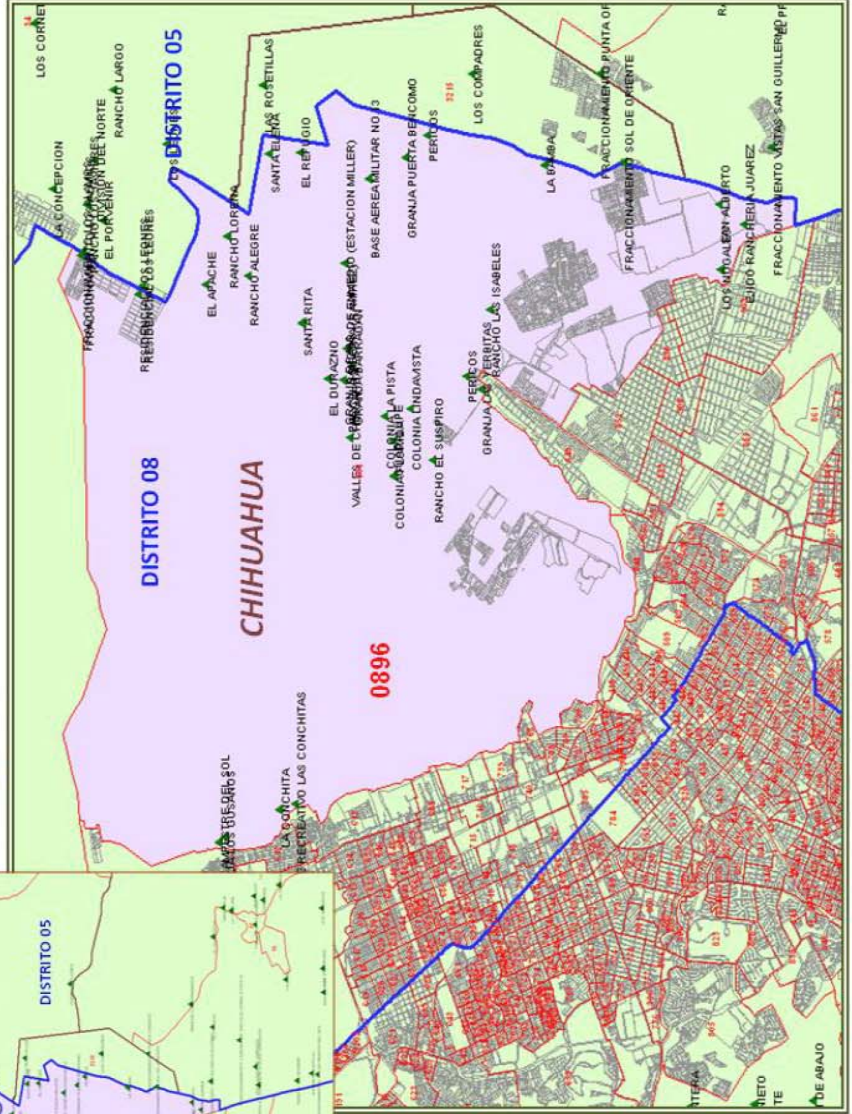
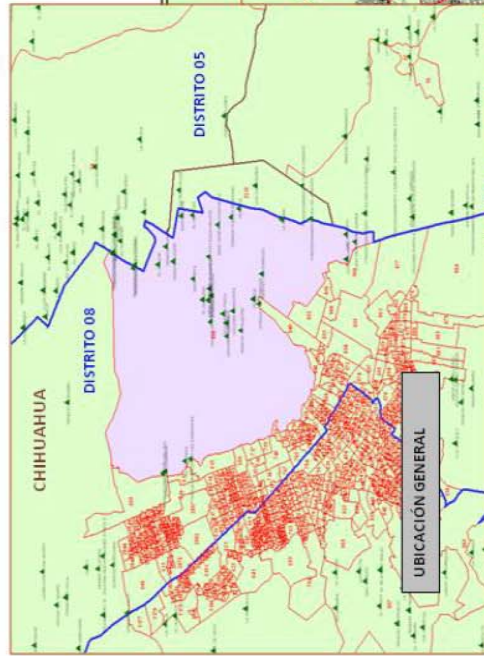
UBICACIÓN GENERAL

SIMBOLOGIA	
—	LIMITE DISTRITAL
—	LIMITE MUNICIPAL
—	LIMITE SECCIONAL
▲	LOCALIDAD

DATOS GENERALES	
SECCIÓN:	1395
MUNICIPIO:	TAPACHULA (090)
TIPO:	URBANA
DISTRITO:	12



## PROGRAMA DE RESECCIONAMIENTO 2014 CHIHUAHUA CHIHUAHUA



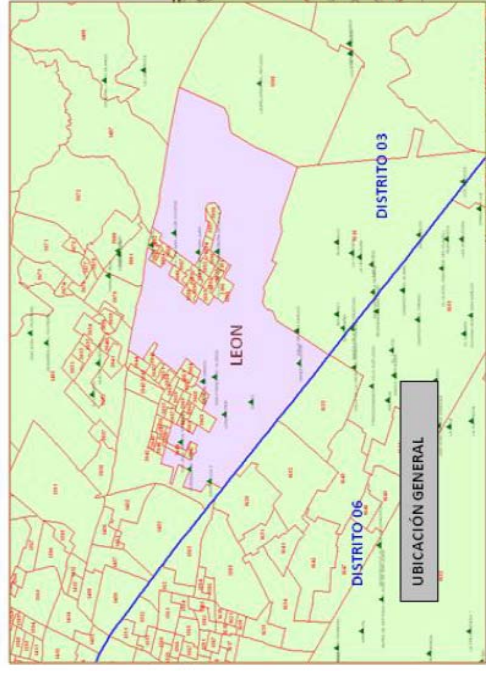
**SIMBOLOGIA**

- LIMITE DISTRITAL
- LIMITE MUNICIPAL
- LIMITE SECCIONAL
- ▲ LOCALIDAD

**DATOS GENERALES**

SECCION: 0896  
 MUNICIPIO: CHIHUAHUA (019)  
 TIPO: MIXTA  
 DISTRITO: 08

**PROGRAMA DE RESECCIONAMIENTO 2014**  
**GUANAJUATO**  
**LEON**

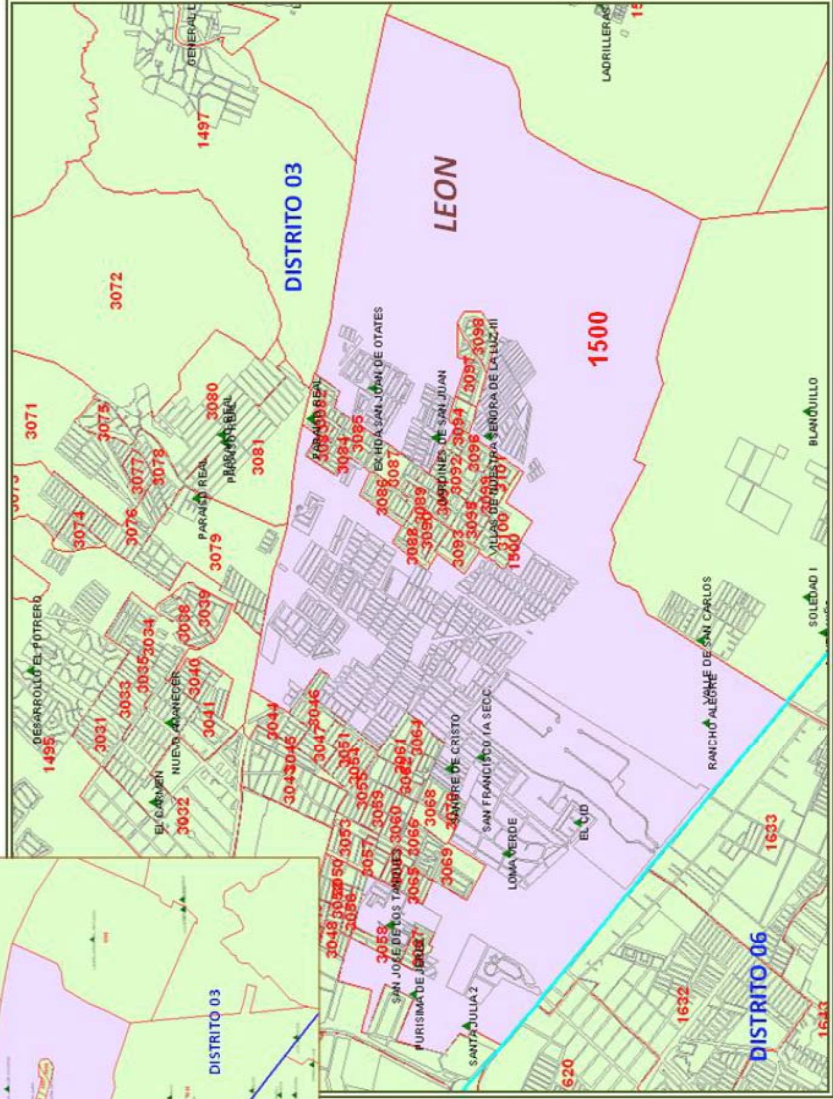


**SIMBOLOGÍA**

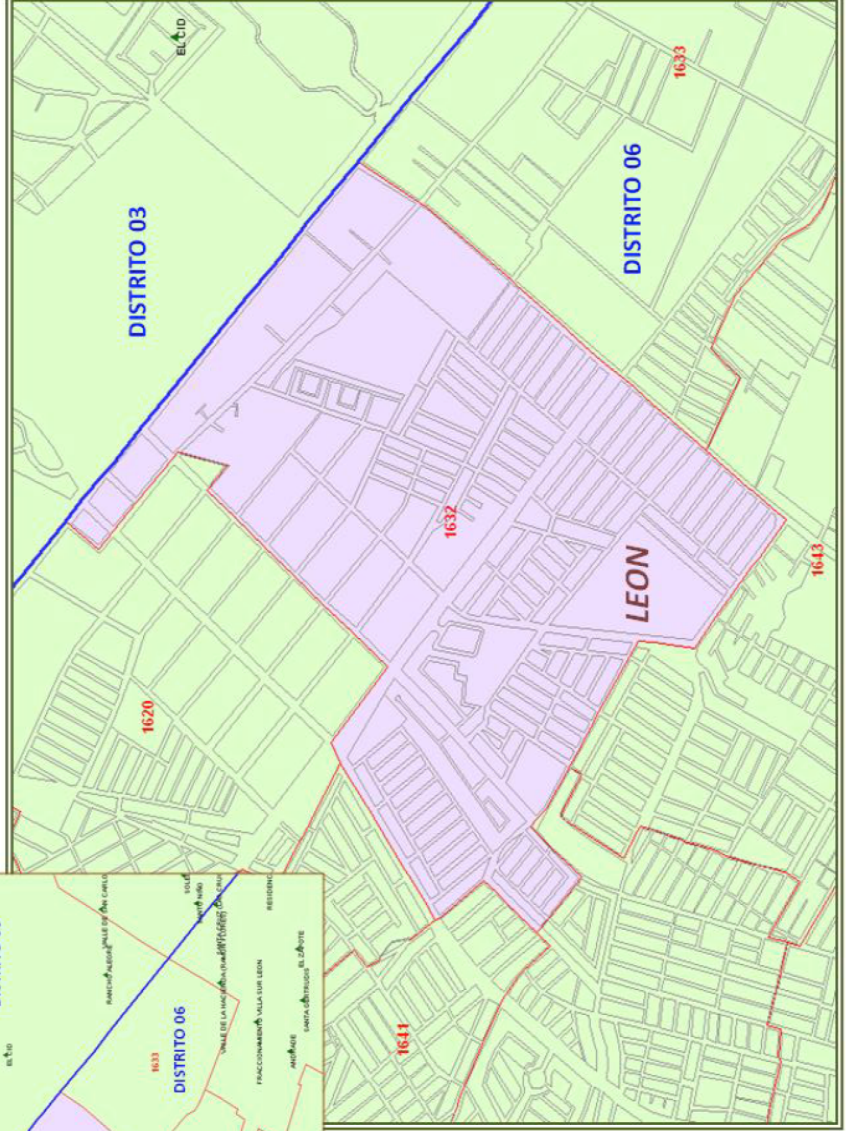
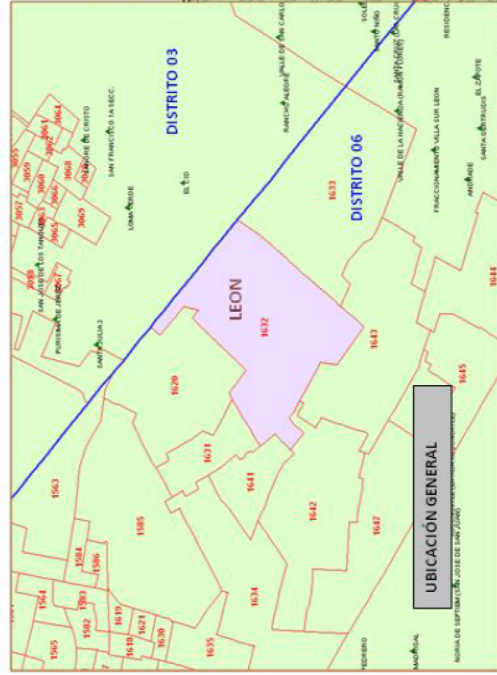
	LIMITE DISTRITAL
	LIMITE MUNICIPAL
	LIMITE SECCIONAL
	LOCALIDAD

**DATOS GENERALES**

SECCIÓN:	1500
MUNICIPIO:	LEON (020)
TIPO:	MIXTA
DISTRITO:	03



**PROGRAMA DE RESECCIONAMIENTO 2014**  
**GUANAJUATO**  
**LEON**

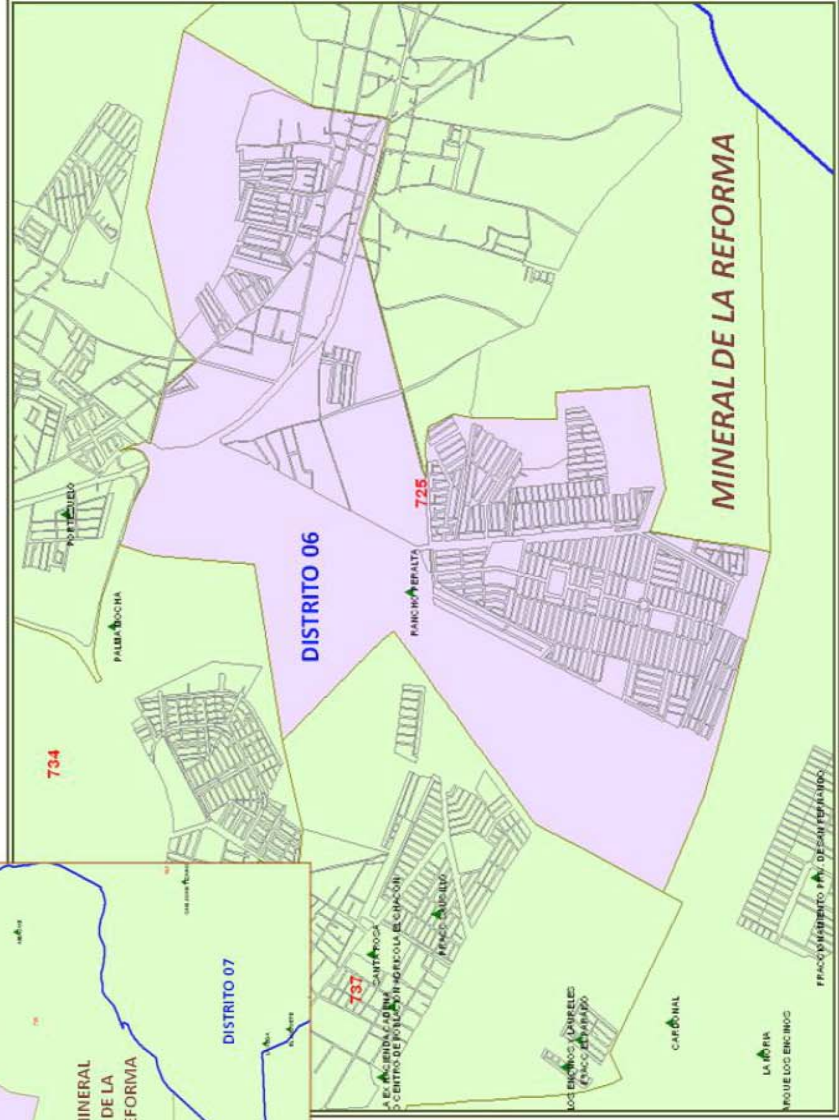


**DATOS GENERALES**

SECCIÓN:	1632
MUNICIPIO:	LEON (020)
TIPO:	URBANA
DISTRITO:	06



**PROGRAMA DE RESECCIONAMIENTO 2014**  
**HIDALGO**  
**MINERAL DE LA REFORMA**



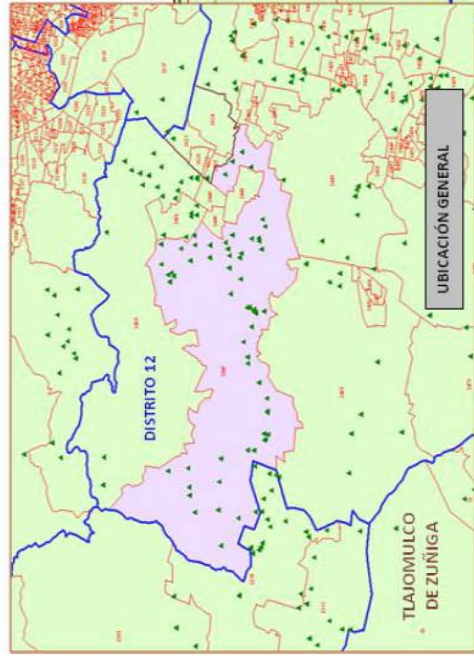
**SIMBOLOGÍA**

—	LÍMITE DISTRITAL
—	LÍMITE MUNICIPAL
—	LÍMITE SECCIONAL
▲	LOCALIDAD

**DATOS GENERALES**

SECCIÓN:	0725
MUNICIPIO:	MINERAL DE LA REFORMA (040)
TIPO:	MIXTA
DISTRITO:	06

**PROGRAMA DE RESECCIONAMIENTO 2014**  
**JALISCO**  
**TLAJOMULCO DE ZUÑIGA**

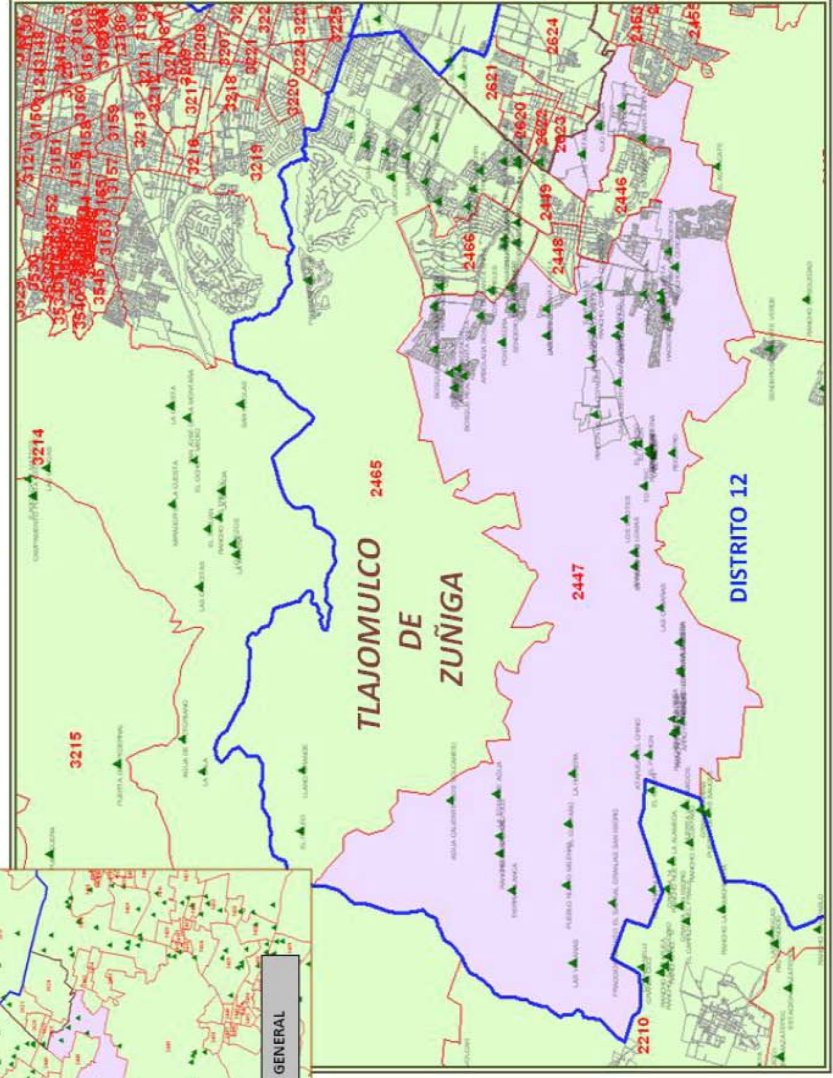


**SIMBOLOGÍA**

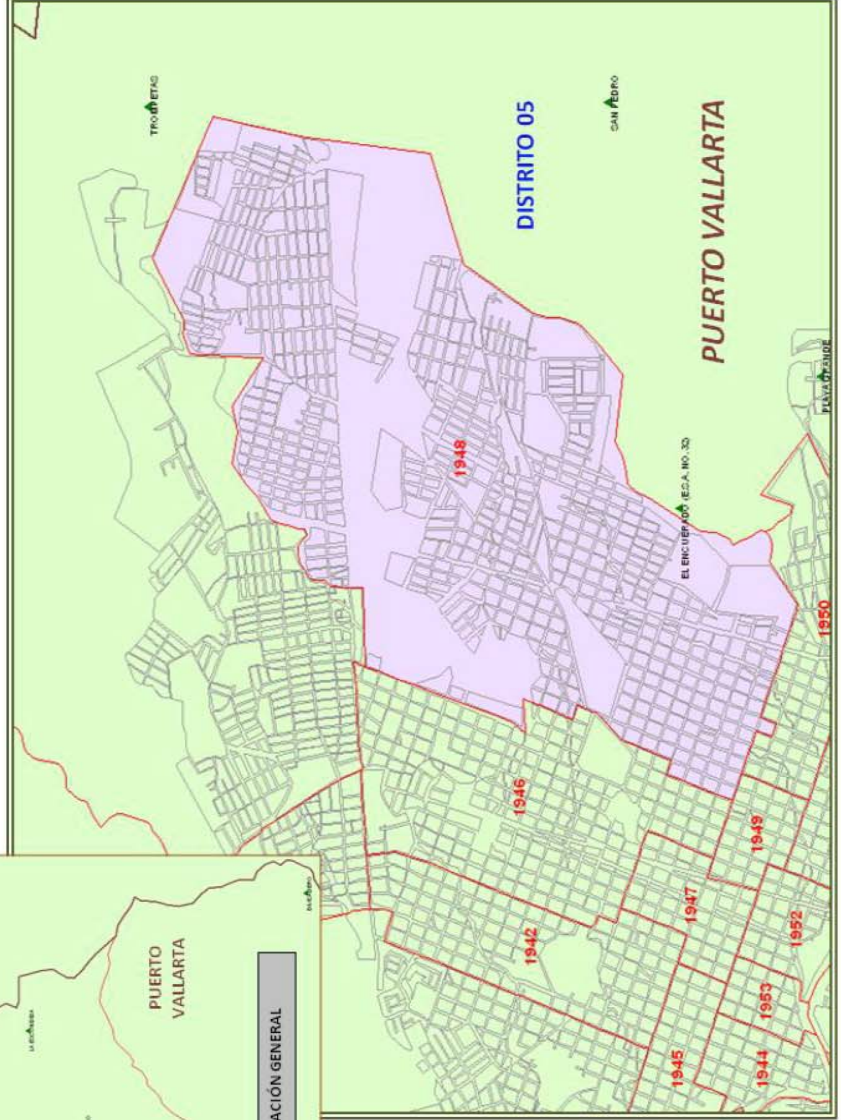
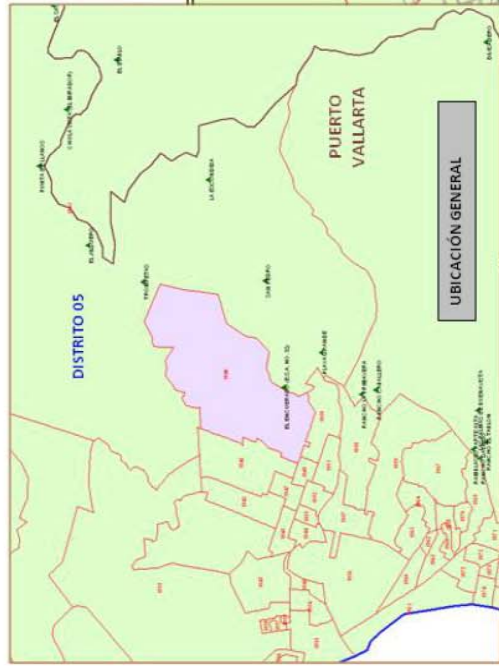
—	LÍMITE DISTRITAL
—	LÍMITE MUNICIPAL
—	LÍMITE SECCIONAL
▲	LOCALIDAD

**DATOS GENERALES**

SECCIÓN:	2447
MUNICIPIO:	TLAJOMULCO DE ZUÑIGA(069)
TIPO:	MIXTA
DISTRITO:	12



**PROGRAMA DE RESECCIONAMIENTO 2014**  
**JALISCO**  
**PUERTO VALLARTA**



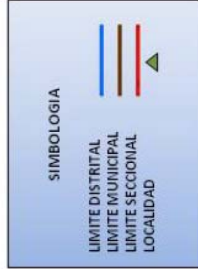
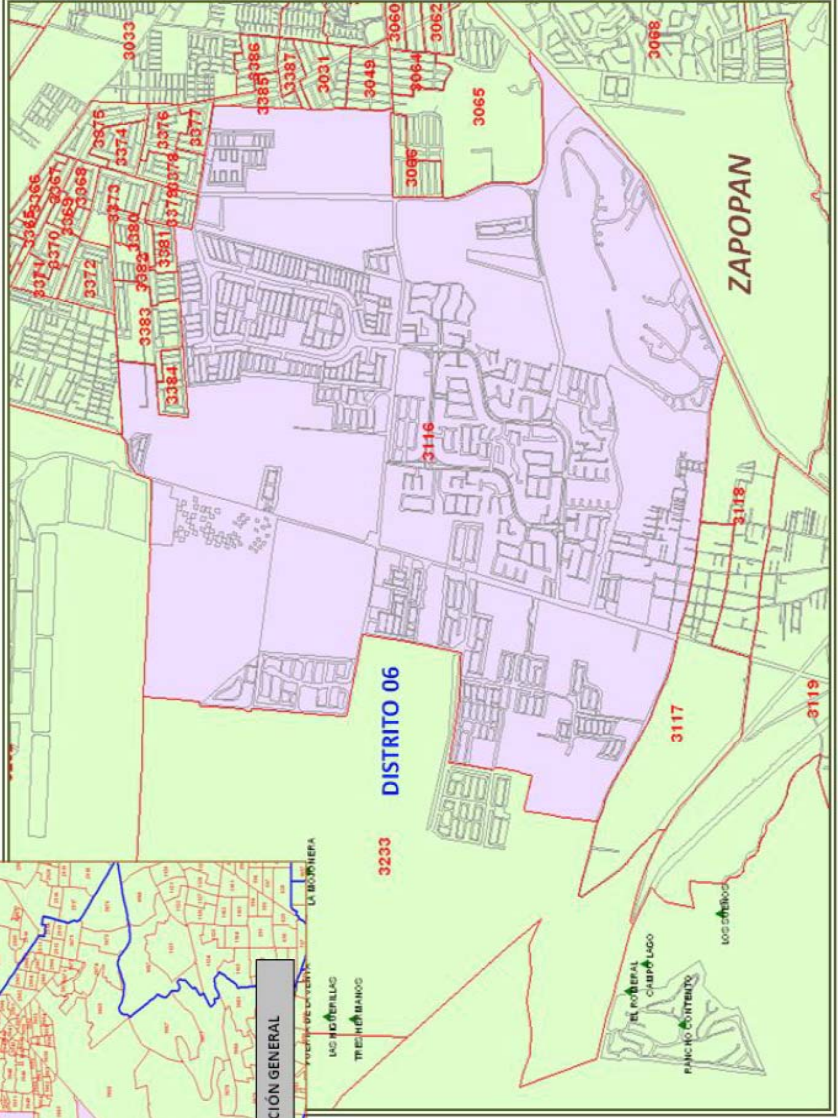
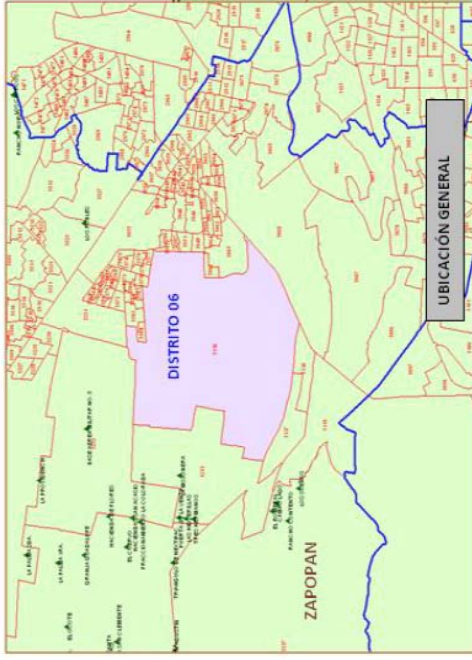
SIMBOLOGIA	
(Purple line)	LIMITE DISTRITAL
(Red line)	LIMITE MUNICIPAL
(Red line)	LIMITE SECCIONAL
(Green triangle)	LOCALIDAD

DATOS GENERALES	
SECCIÓN:	1948
MUNICIPIO:	PUERTO VALLARTA (069)
TIPO:	URBANA
DISTRITO:	05



**PROGRAMA DE RESECCIONAMIENTO 2014**

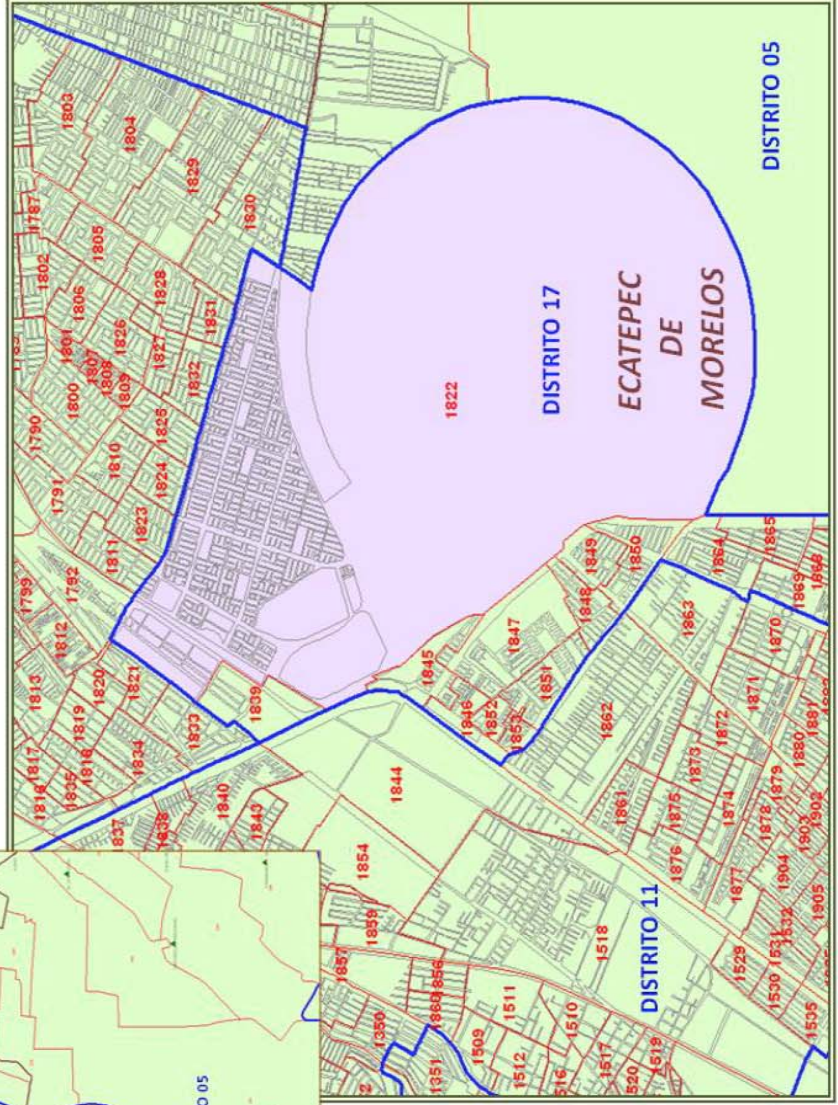
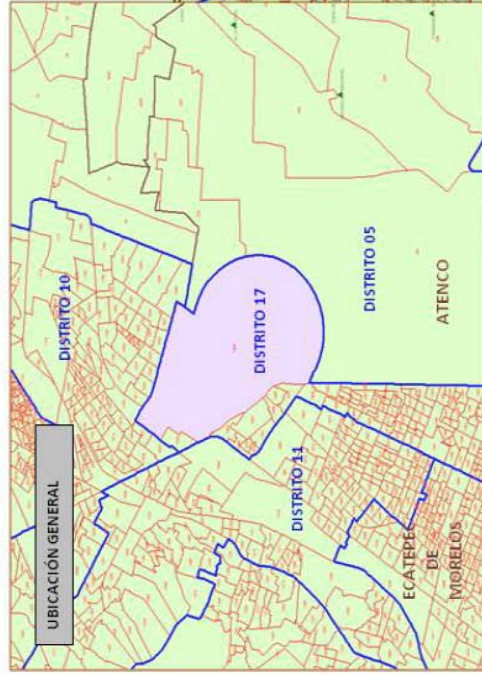
**JALISCO  
ZAPOPAN**



**DATOS GENERALES**

SECCIÓN:	3116
MUNICIPIO:	ZAPOPAN (069)
TIPO:	URBANA
DISTRITO:	06

**PROGRAMA DE RESECCIONAMIENTO 2014**  
**MEXICO**  
**ECATEPEC DE MORELOS**



**SIMBOLOGIA**

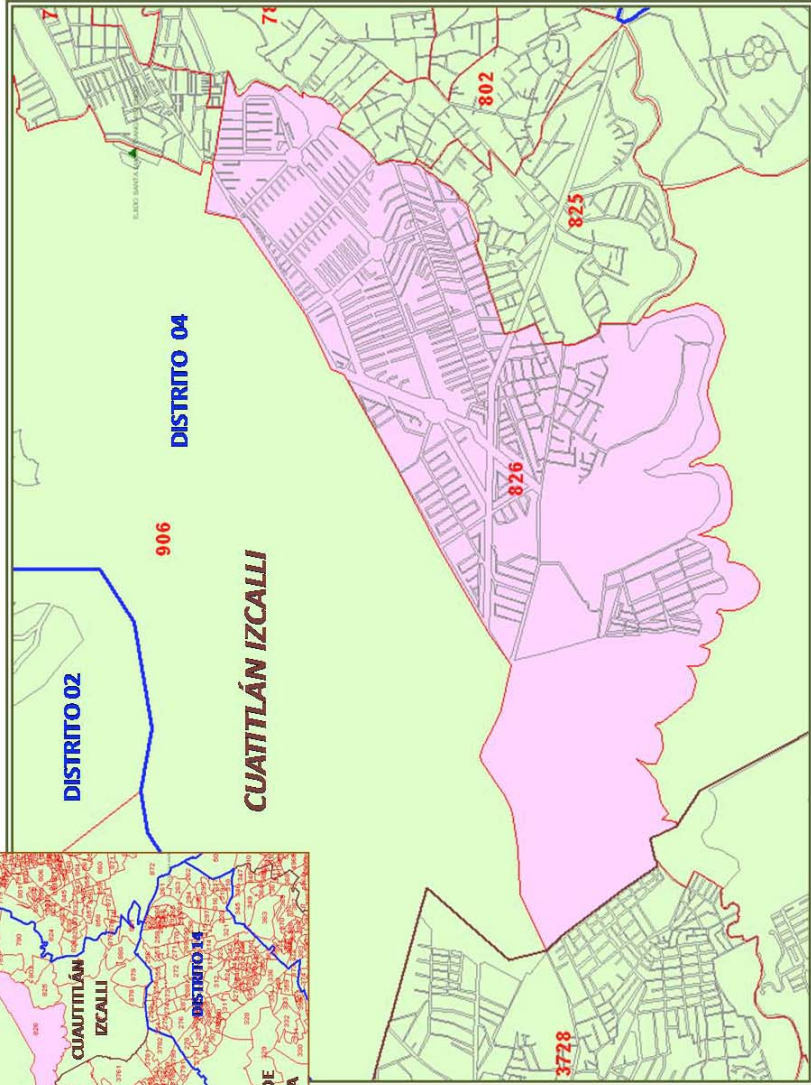
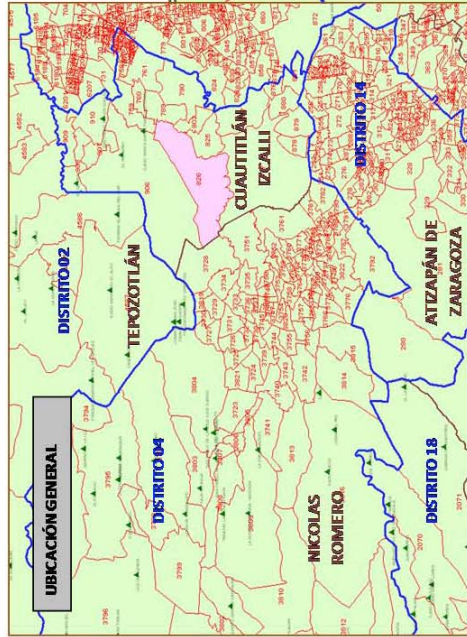
—	LIMITE DISTRITAL
—	LIMITE MUNICIPAL
—	LIMITE SECCIONAL
▲	LOCALIDAD

**DATOS GENERALES**

SECCION:	1822
MUNICIPIO:	ECATEPEC DE MORELOS (034)
TIPO:	URBANA
DISTRITO:	17

**PROGRAMA DE RESECCIONAMIENTO 2014**

**MEXICO  
CUAUTILÁN IZCALLI**



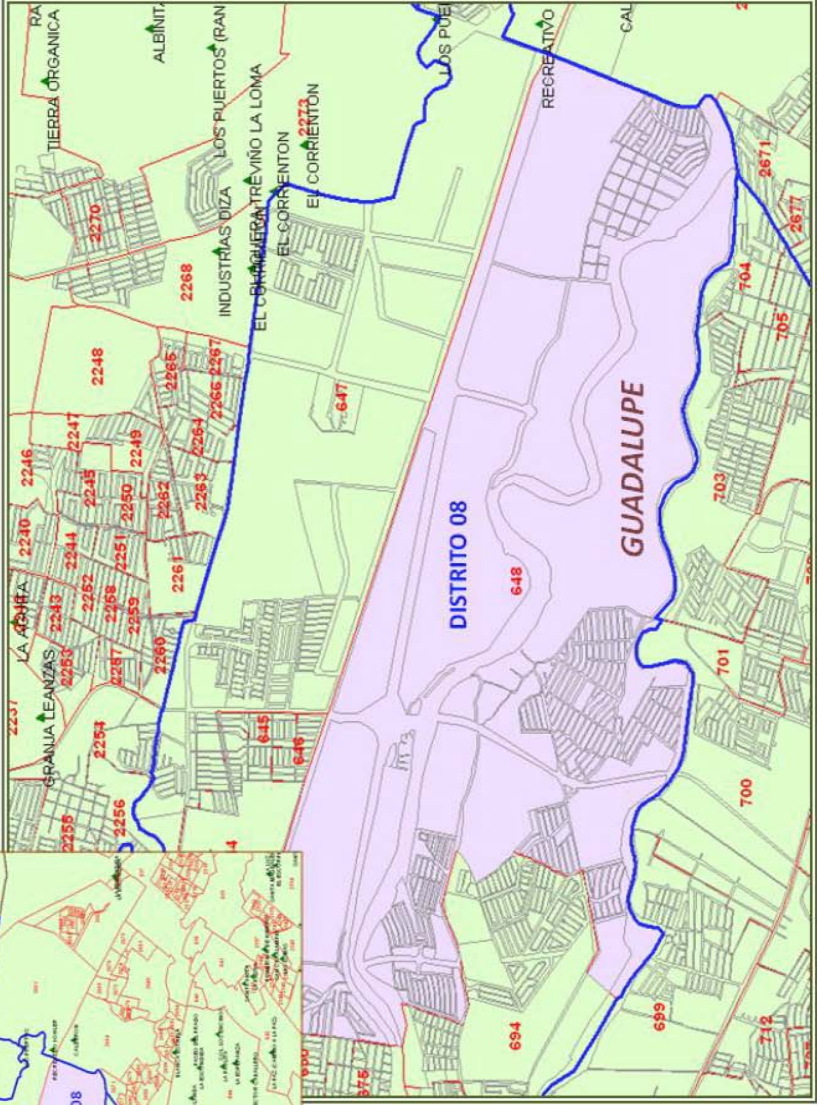
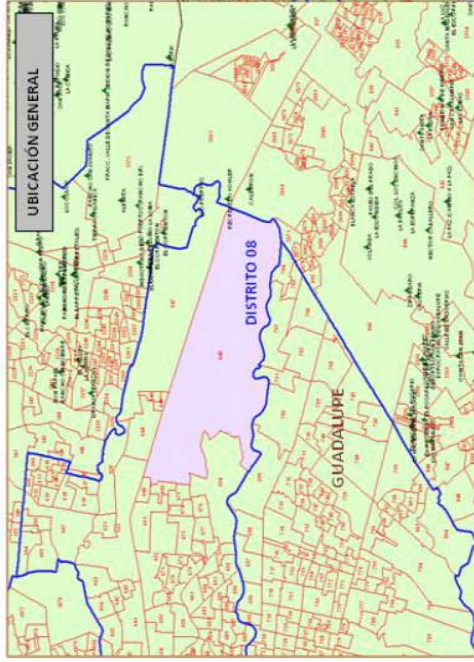
**SIMBOLOGIA**

—	—	—	▲
LIMITE DISTRITAL	LIMITE MUNICIPAL	LIMITE SECCIONAL	LOCALIDAD

**DATOS GENERALES**

SECCIÓN:	0826
MUNICIPIO:	CUAUTILÁN IZCALLI (025)
TIPO:	URBANA
DISTRITO:	04

**PROGRAMA DE RESECCIONAMIENTO 2014**  
**NUEVO LEON**  
**GUADALUPE**



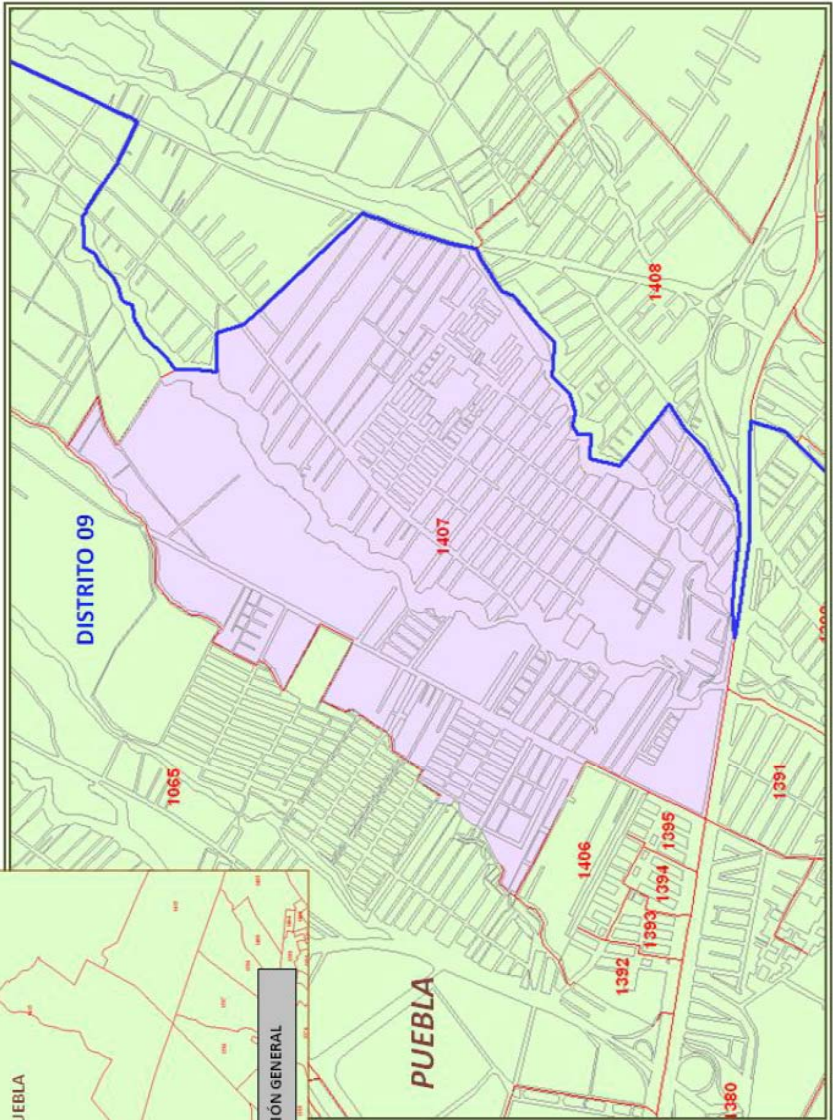
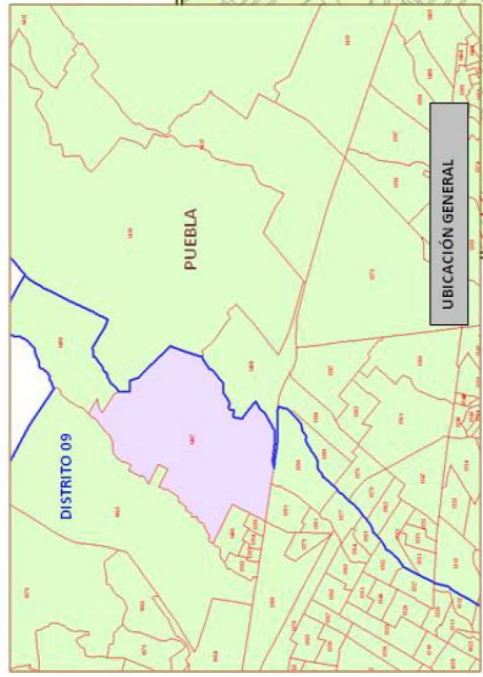
**SIMBOLOGIA**

—	LIMITE DISTRICTAL
—	LIMITE MUNICIPAL
—	LIMITE SECCIONAL
▲	LOCALIDAD

**DATOS GENERALES**

SECCIÓN:	0648
MUNICIPIO:	GUADALUPE (026)
TIPO:	URBANA
DISTRITO:	08

**PROGRAMA DE RESECCIONAMIENTO 2014**  
**PUEBLA**  
**PUEBLA**



**SIMBOLOGIA**

—	LIMITE DISTRITAL
—	LIMITE MUNICIPAL
—	LIMITE SECCIONAL
▲	LOCALIDAD

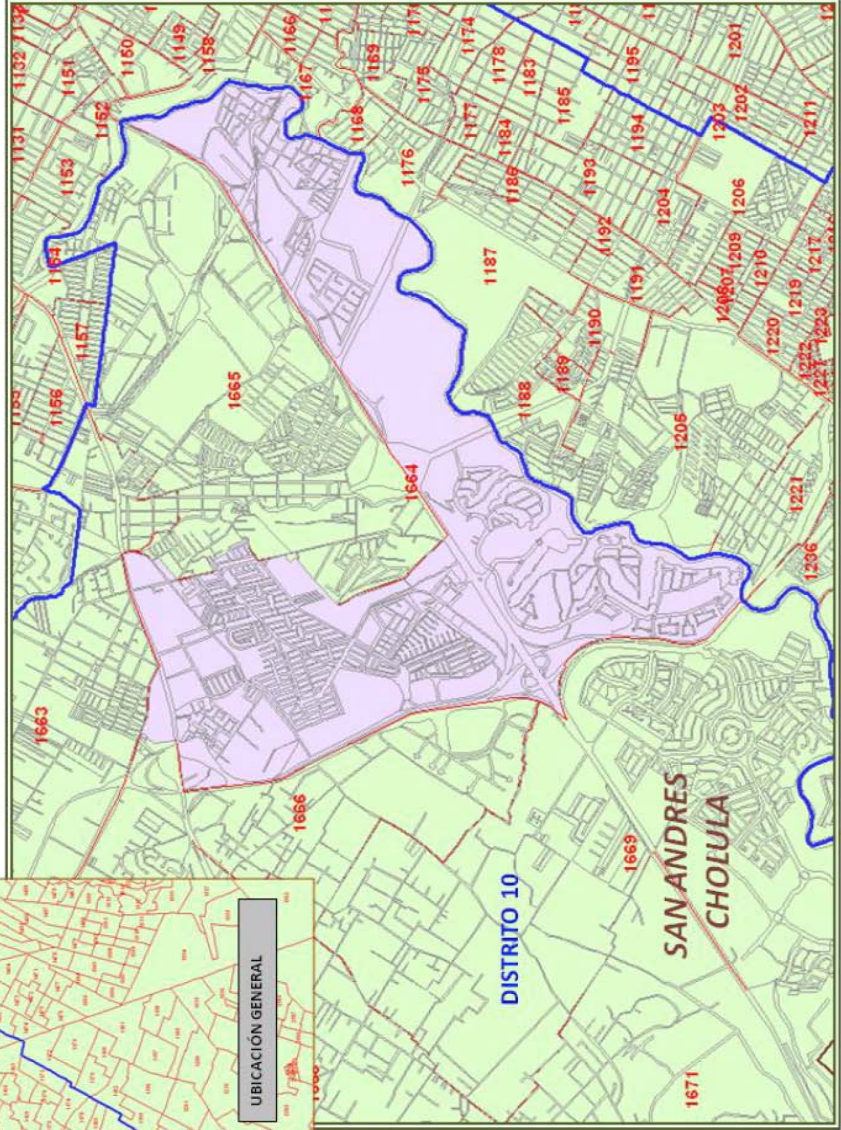
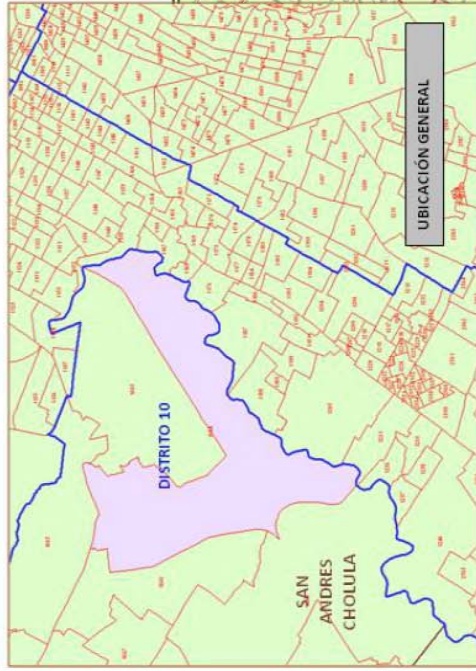
**DATOS GENERALES**

SECCIÓN:	1407
MUNICIPIO:	PUEBLA (115)
TIPO:	URBANA
DISTRITO:	09

# PROGRAMA DE RESECCIONAMIENTO 2014

## PUEBLA

### SAN ANDRES CHOLULA

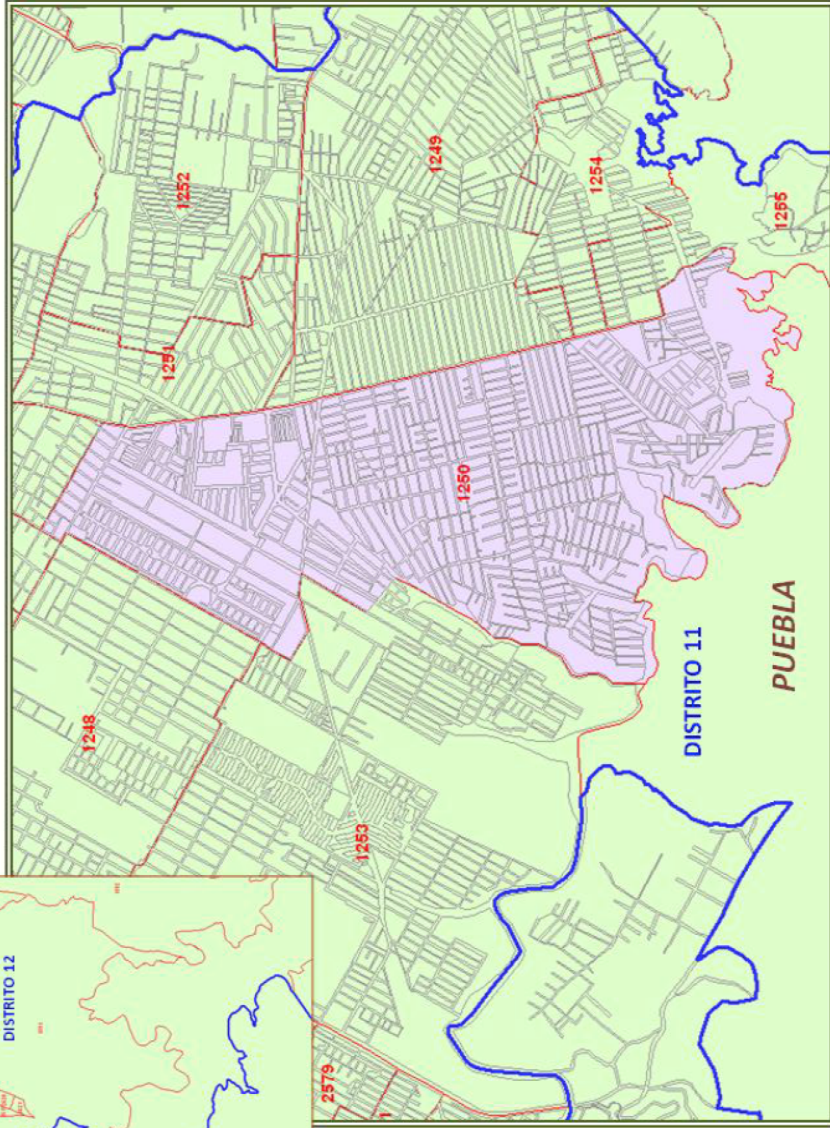
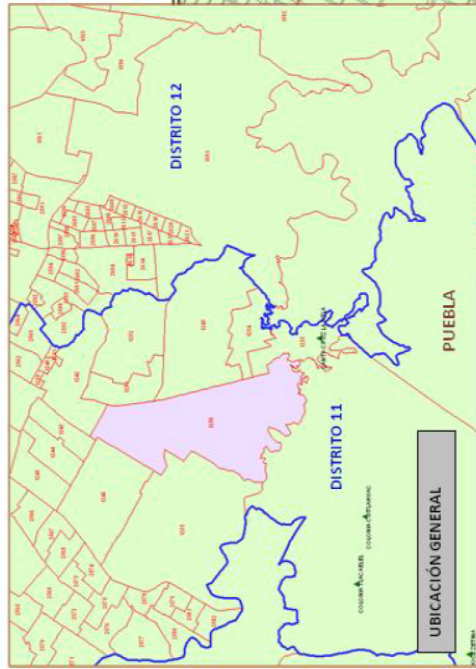


SIMBOLOGIA	
LIMITE DISTRITAL	—
LIMITE MUNICIPAL	—
LIMITE SECCIONAL	—
LOCALIDAD	▲

DATOS GENERALES	
SECCION:	1664
MUNICIPIO:	SAN ANDRES CHOLULA (069)
TIPO:	URBANA
DISTRITO:	10

**PROGRAMA DE RESECCIONAMIENTO 2014**

**PUEBLA  
PUEBLA**



**SIMBOLOGIA**

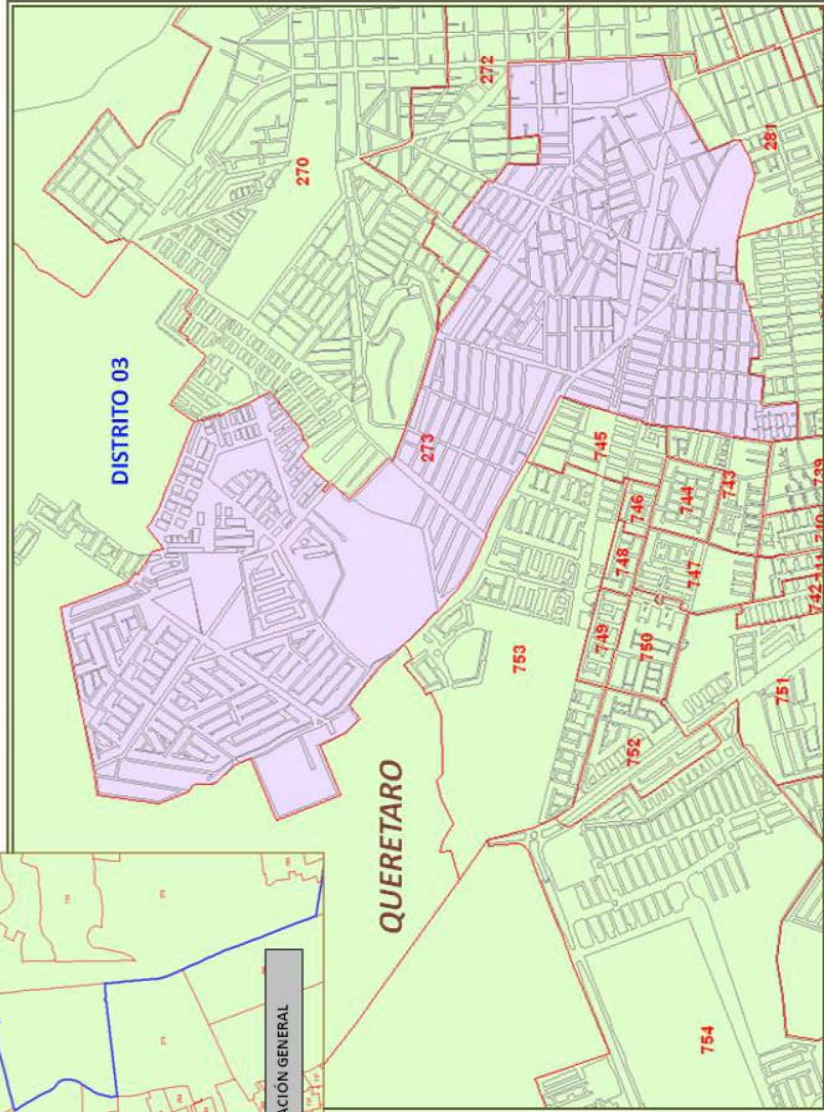
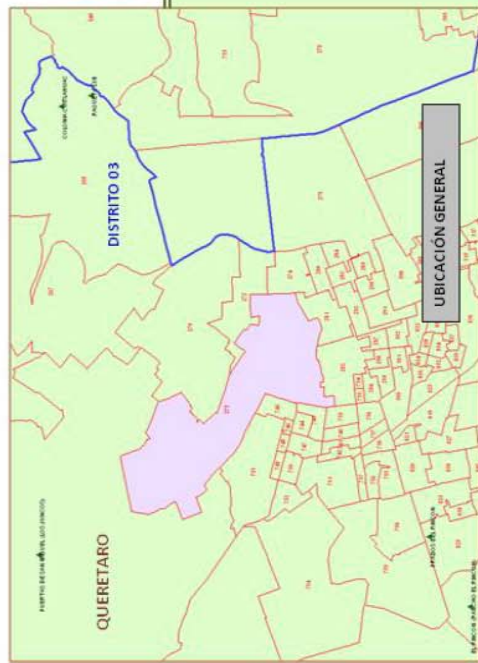
LIMITE DISTRITAL	— (Red line)
LIMITE MUNICIPAL	— (Blue line)
LIMITE SECCIONAL	— (Black line)
LOCALIDAD	▲ (Green triangle)

**DATOS GENERALES**

SECCIÓN:	1250
MUNICIPIO:	PUEBLA (115)
TIPO:	URBANA
DISTRITO:	11

**PROGRAMA DE RESECCIONAMIENTO 2014**

**QUERETARO  
QUERETARO**



**SIMBOLOGIA**

—	LIMITE DISTRITAL
—	LIMITE MUNICIPAL
—	LIMITE SECCIONAL
▲	LOCALIDAD

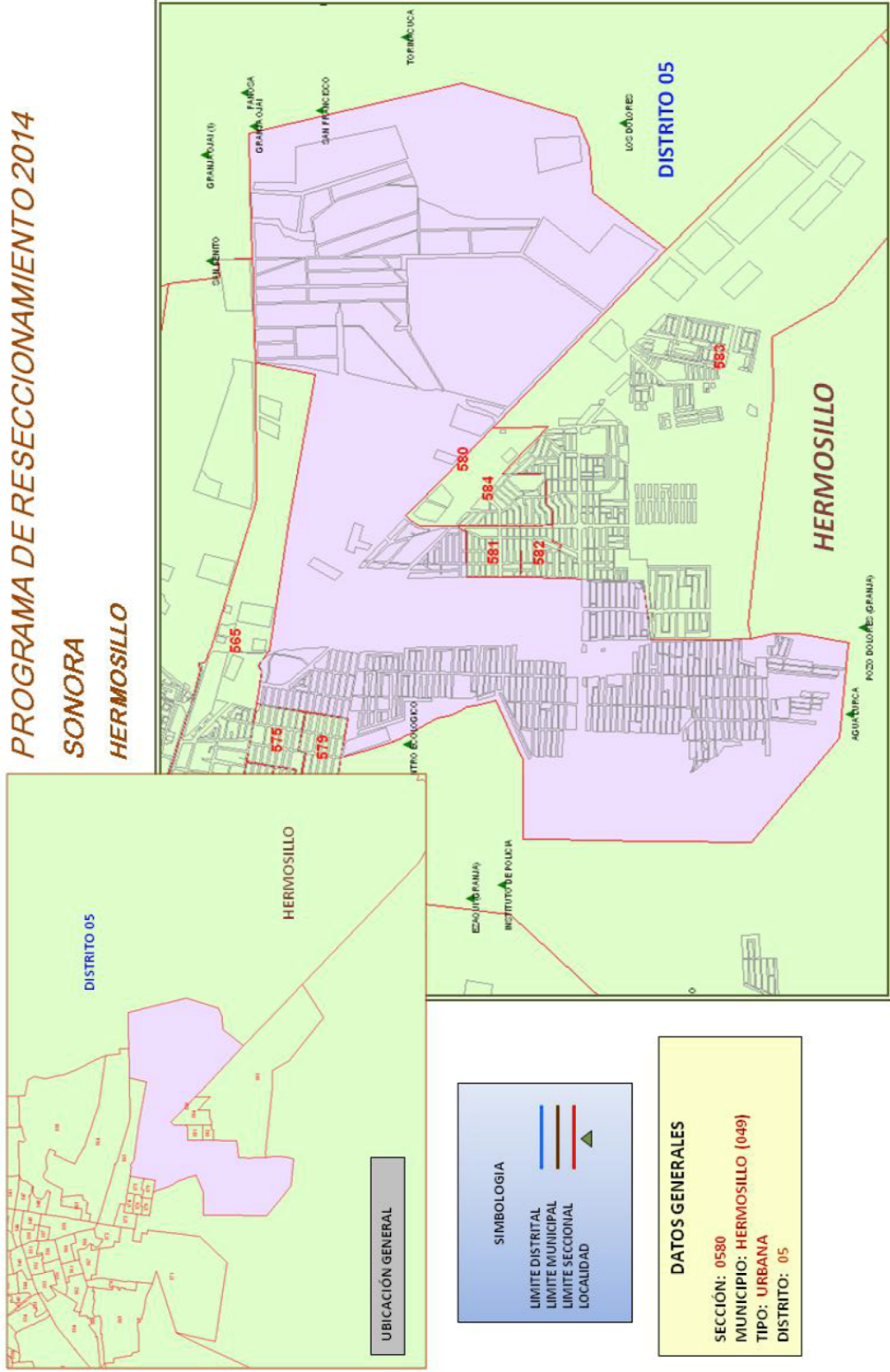
**DATOS GENERALES**

SECCIÓN:	0273
MUNICIPIO:	QUERETARO (014)
TIPO:	URBANA
DISTRITO:	03

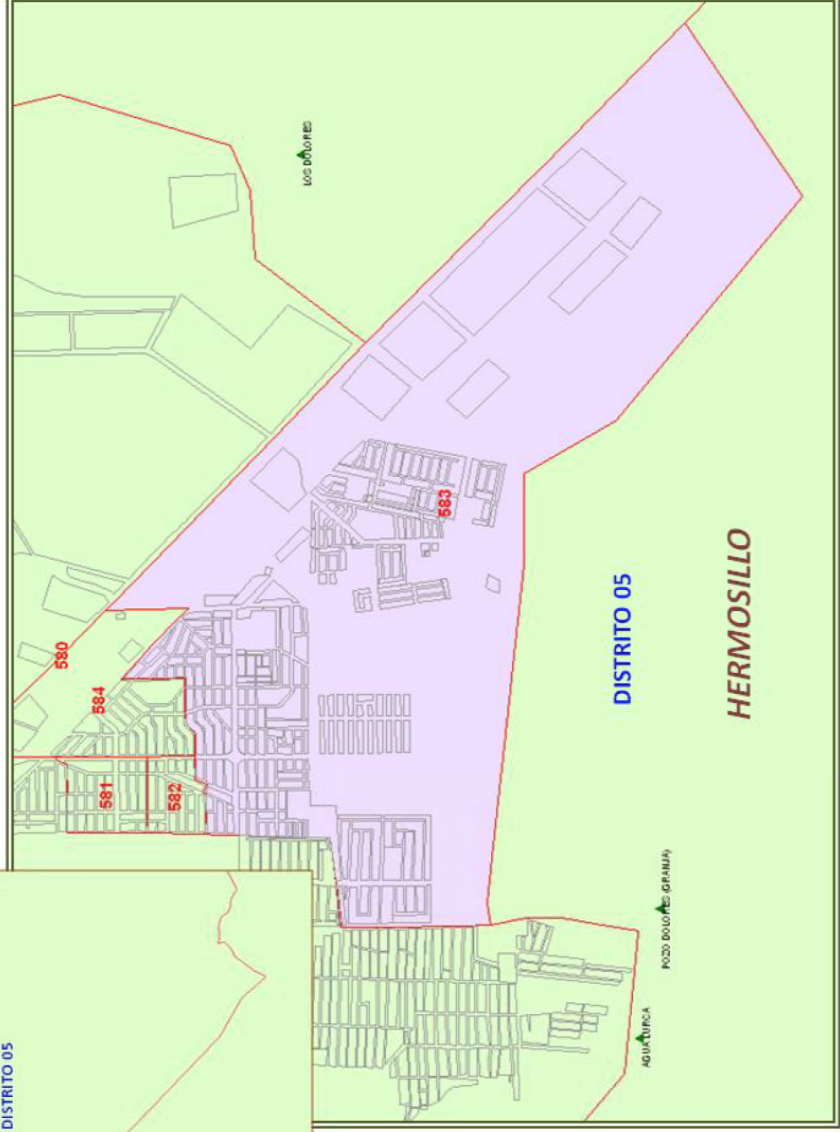
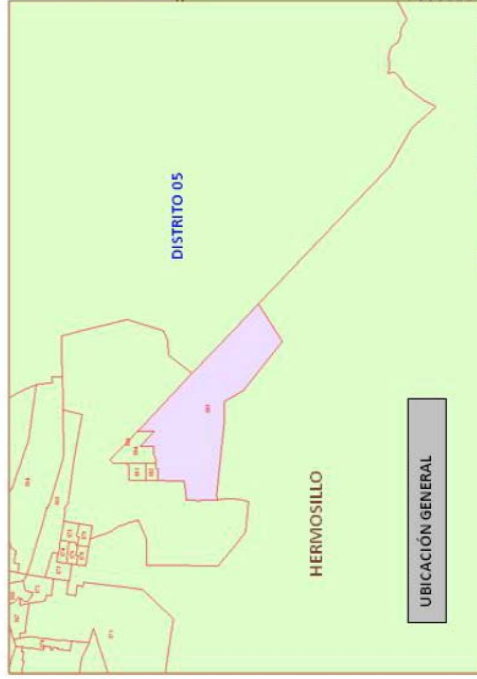




**PROGRAMA DE RESECCIONAMIENTO 2014**  
**SONORA**  
**HERMOSILLO**



**PROGRAMA DE RESECCIONAMIENTO 2014**  
**SONORA**  
**HERMOSILLO**



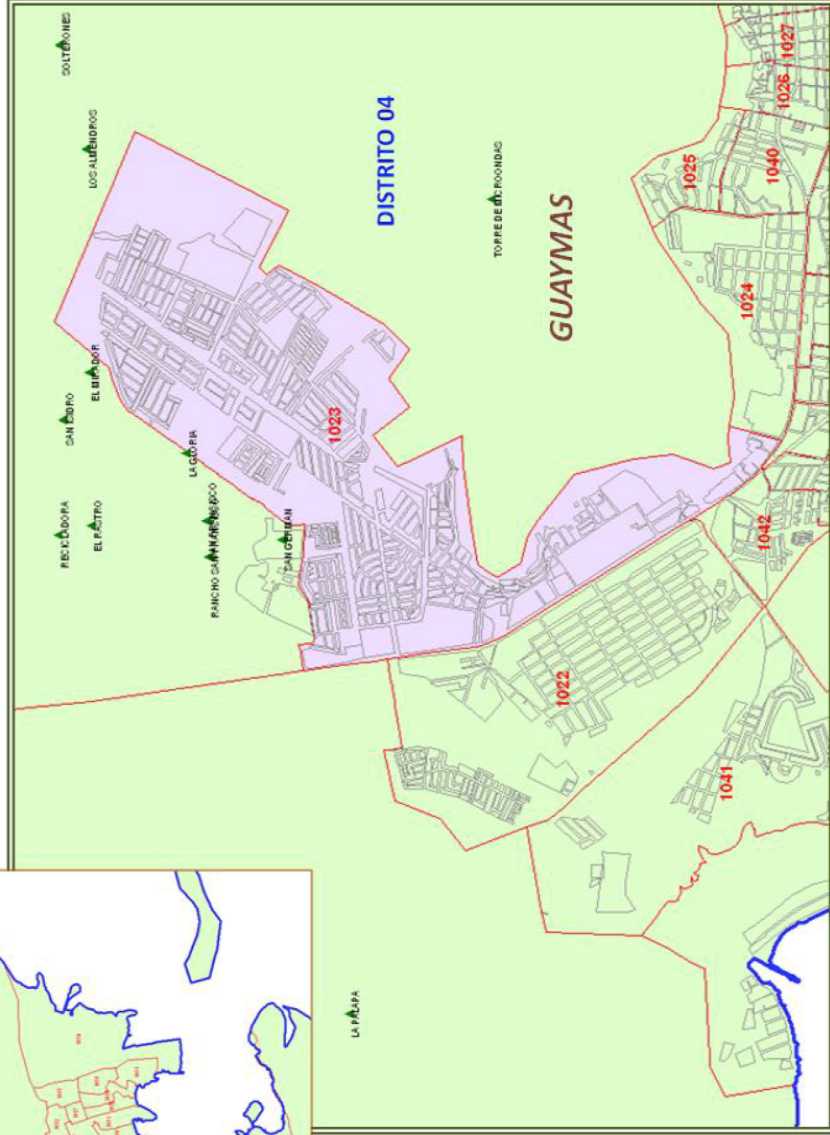
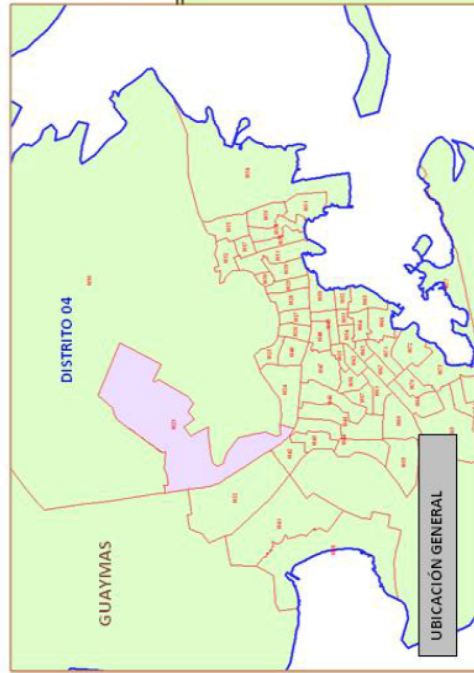
**SIMBOLOGIA**

LÍMITE DISTRITAL	—
LÍMITE MUNICIPAL	—
LÍMITE SECCIONAL	—
LOCALIDAD	▲

**DATOS GENERALES**

SECCIÓN:	0583
MUNICIPIO:	HERMOSILLO (049)
TIPO:	URBANA
DISTRITO:	05

**PROGRAMA DE RESECCIONAMIENTO 2014**  
**SONORA**  
**HERMOSILLO**



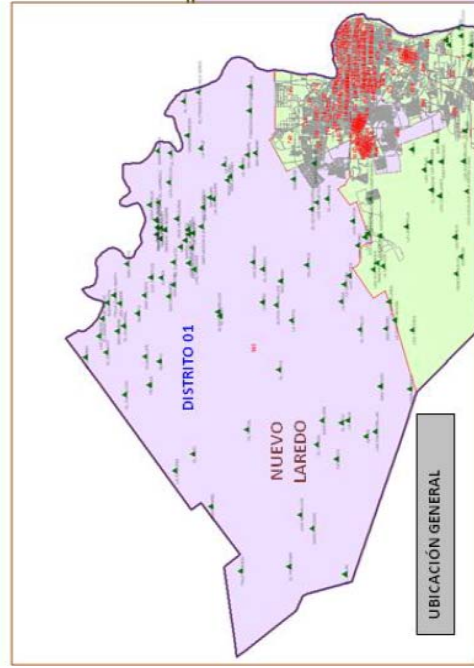
**SIMBOLOGIA**

—	LIMITE DISTRITAL
—	LIMITE MUNICIPAL
—	LIMITE SECCIONAL
▲	LOCALIDAD

**DATOS GENERALES**

SECCIÓN:	1023
MUNICIPIO:	GUAYMAS (061)
TIPO:	URBANA
DISTRITO:	04

**PROGRAMA DE RESECCIONAMIENTO 2014**  
**TAMAULIPAS**  
**NUEVO LAREDO**

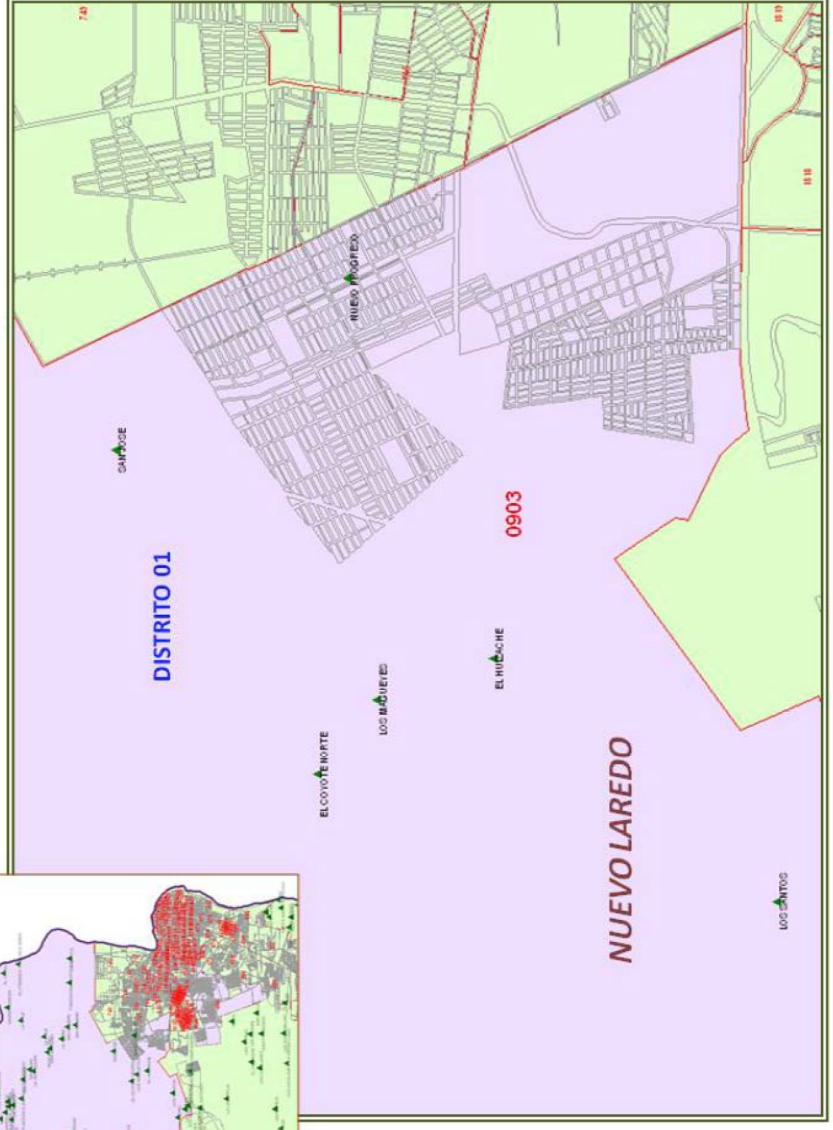


**SIMBOLOGIA**

—	LIMITE DISTRITAL
—	LIMITE MUNICIPAL
—	LIMITE SECCIONAL
▲	LOCALIDAD

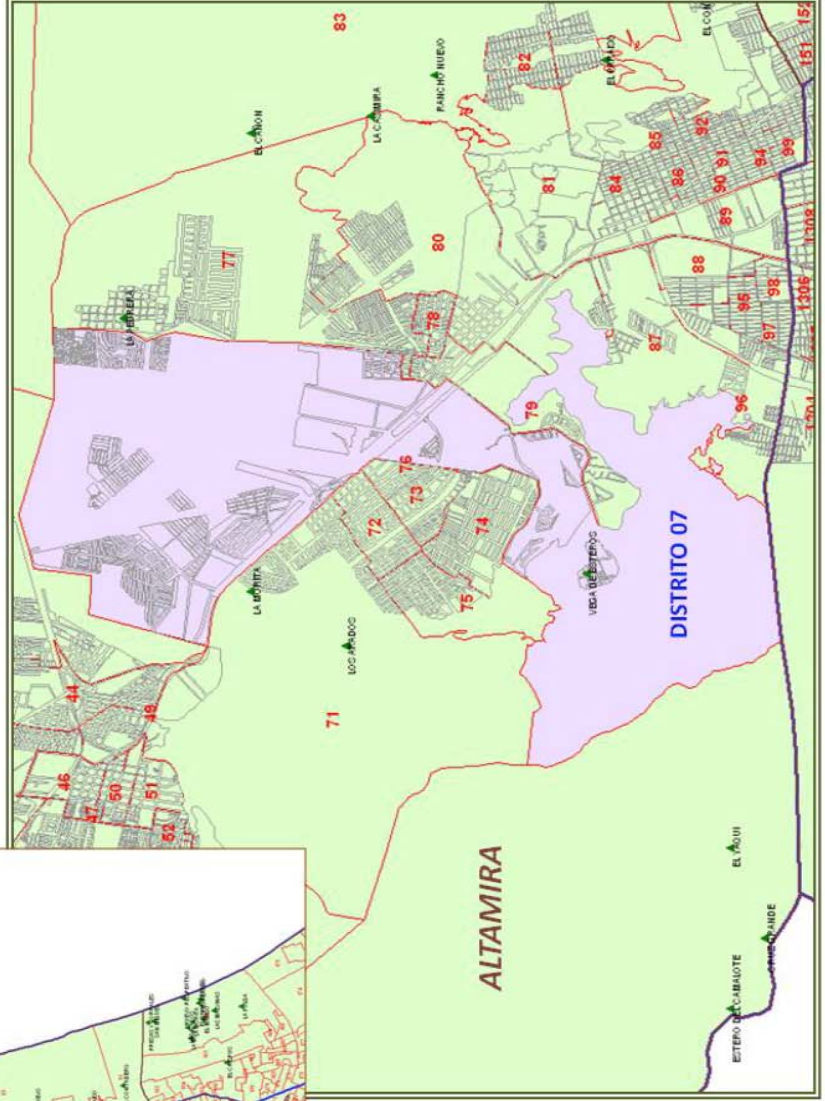
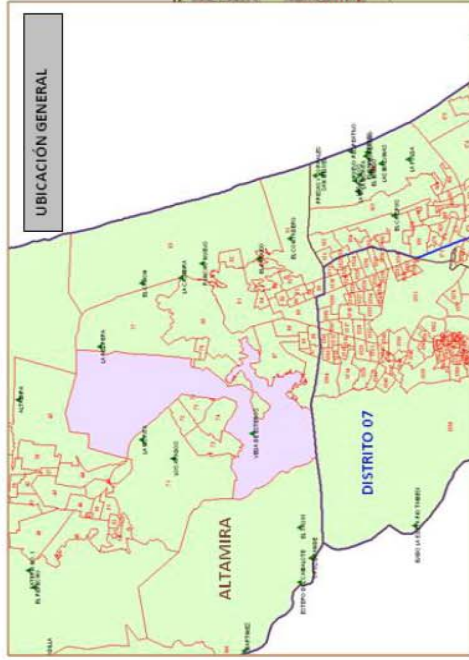
**DATOS GENERALES**

SECCIÓN:	0903
MUNICIPIO:	NUEVO LAREDO (027)
TIPO:	MIXTA
DISTRITO:	01





**PROGRAMA DE RESECCIONAMIENTO 2014**  
**TAMAULIPAS**  
**ALTAMIRA**

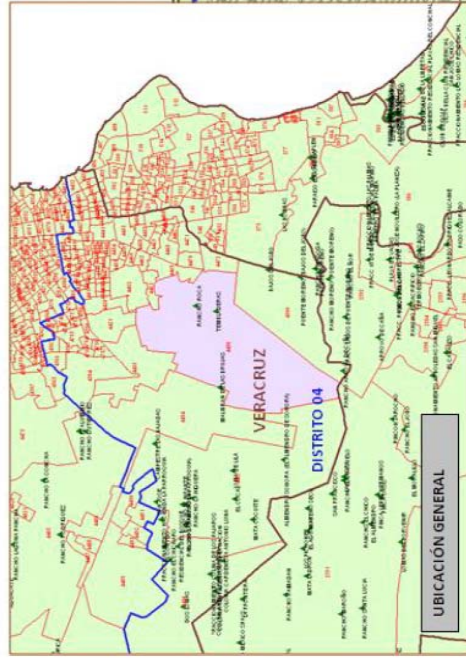


**DATOS GENERALES**

SECCION:	0076
MUNICIPIO:	ALTAMIRA (003)
TIPO:	MIXTA
DISTRITO:	07

PROGRAMA DE RESECCIONAMIENTO 2014

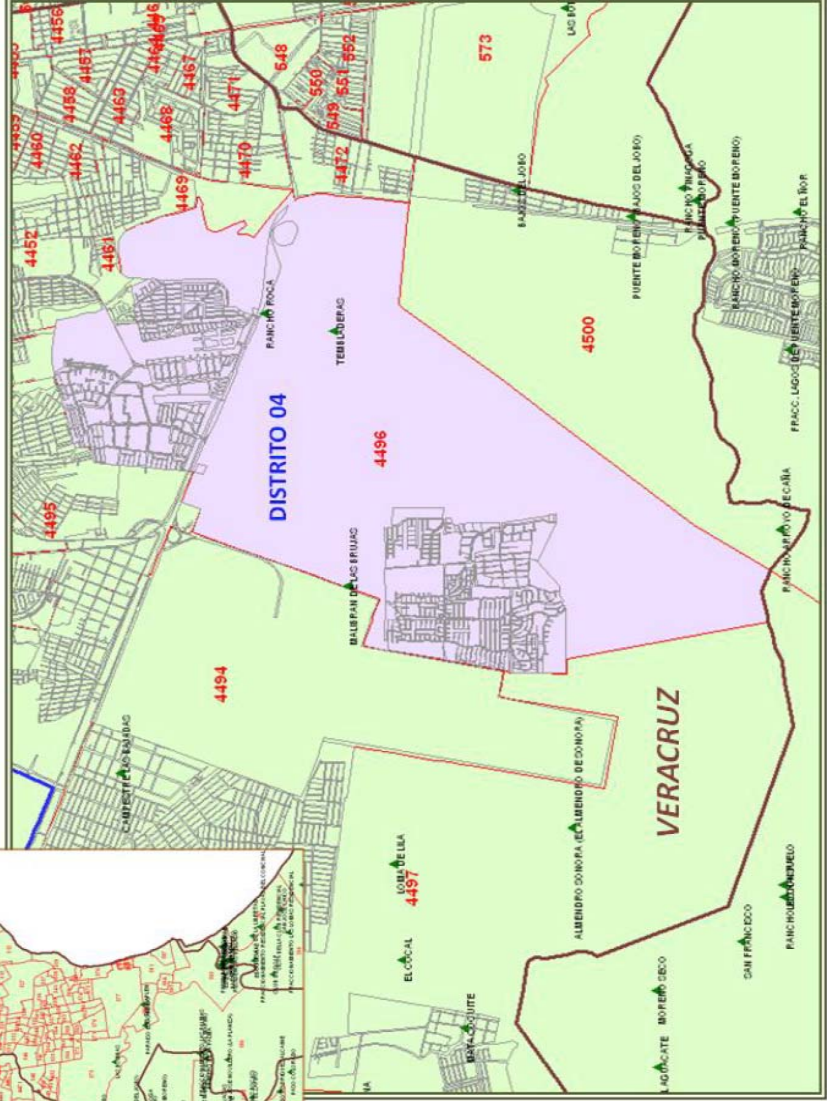
VERACRUZ  
VERACRUZ



UBICACIÓN GENERAL

SIMBOLOGÍA	
—	LÍMITE DISTRITAL
—	LÍMITE MUNICIPAL
—	LÍMITE SECCIONAL
▲	LOCALIDAD

DATOS GENERALES	
SECCIÓN:	4496
MUNICIPIO:	VERACRUZ (192)
TIPO:	MIXTA
DISTRITO:	04

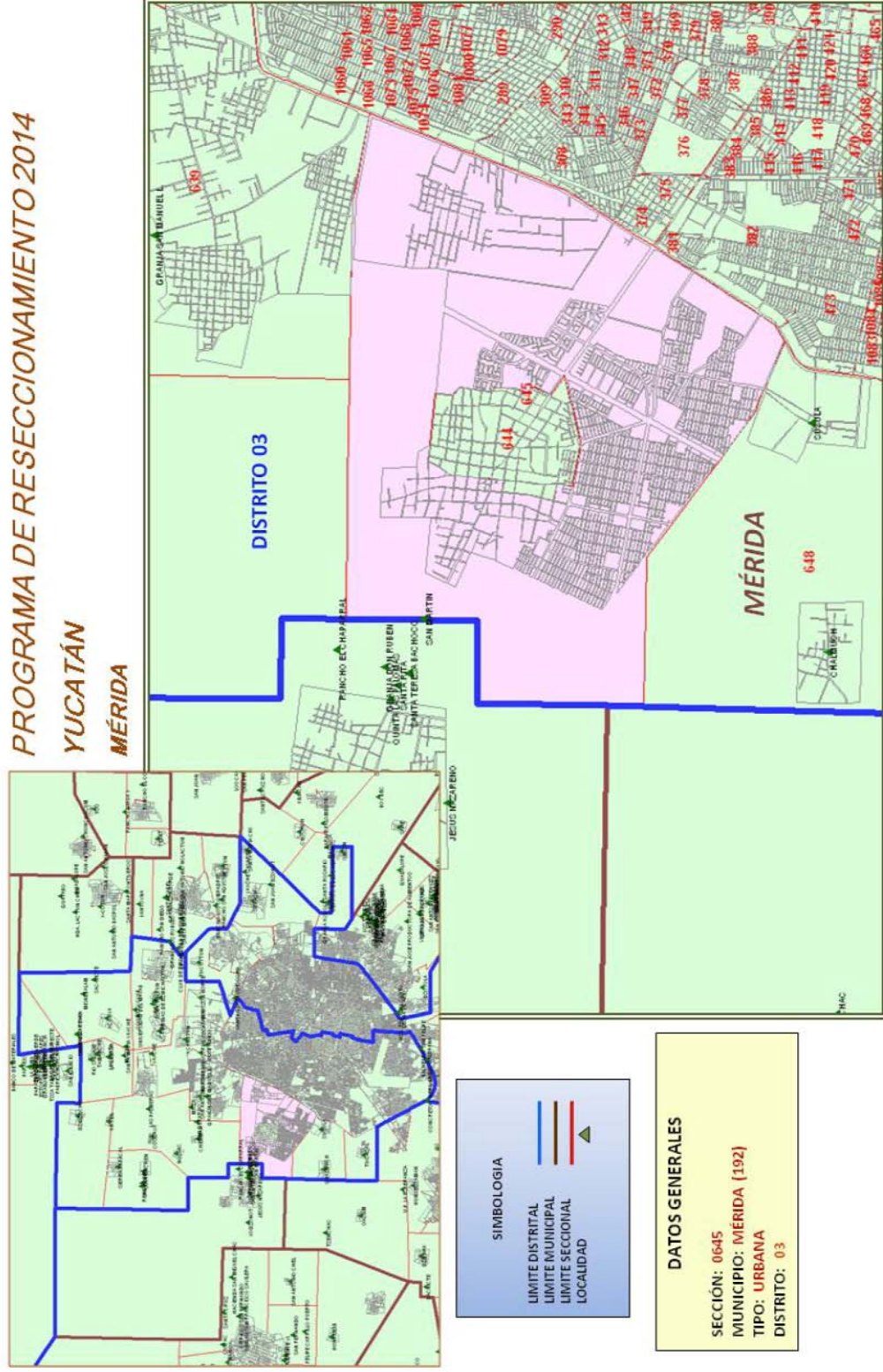




# PROGRAMA DE RESECCIONAMIENTO 2014

## YUCATÁN

### MÉRIDA



**SIMBOLOGIA**

- LIMITE DISTRITAL
- LIMITE MUNICIPAL
- LIMITE SECCIONAL
- ▲ LOCALIDAD

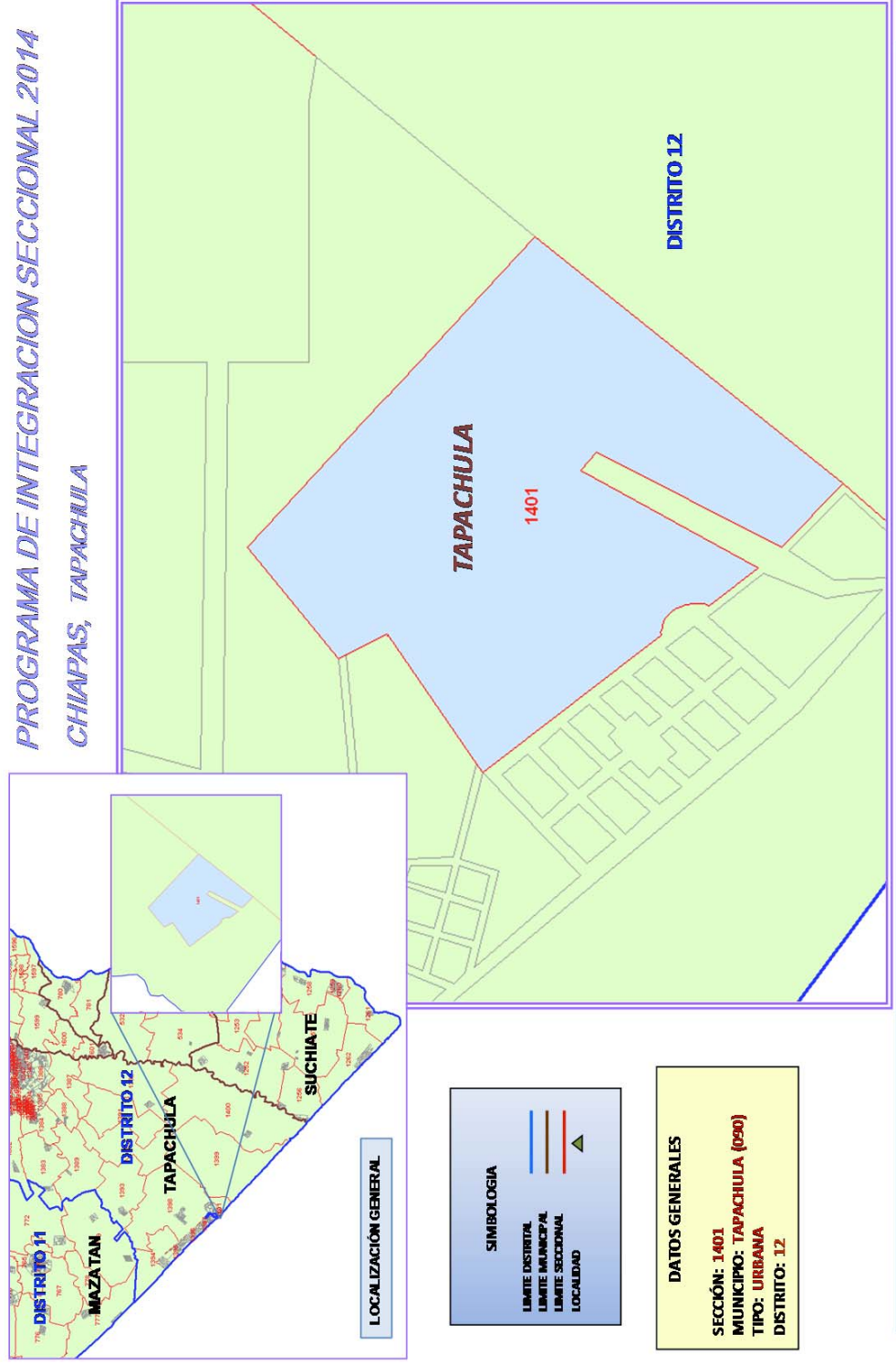
**DATOS GENERALES**

SECCIÓN: 0645  
MUNICIPIO: MÉRIDA (192)  
TIPO: URBANA  
DISTRITO: 03

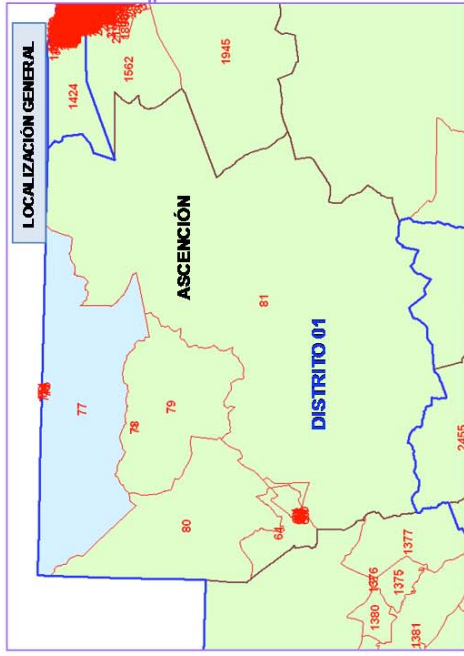
# UBICACIÓN DE SECCIONES DEL PROGRAMA DE INTEGRACIÓN SECCIONAL 2014



**PROGRAMA DE INTEGRACION SECCIONAL 2014**  
**CHIAPAS, TAPACHULA**



**PROGRAMA DE INTEGRACION SECCIONAL 2014**  
**CHIHUAHUA, ASCENCIÓN**

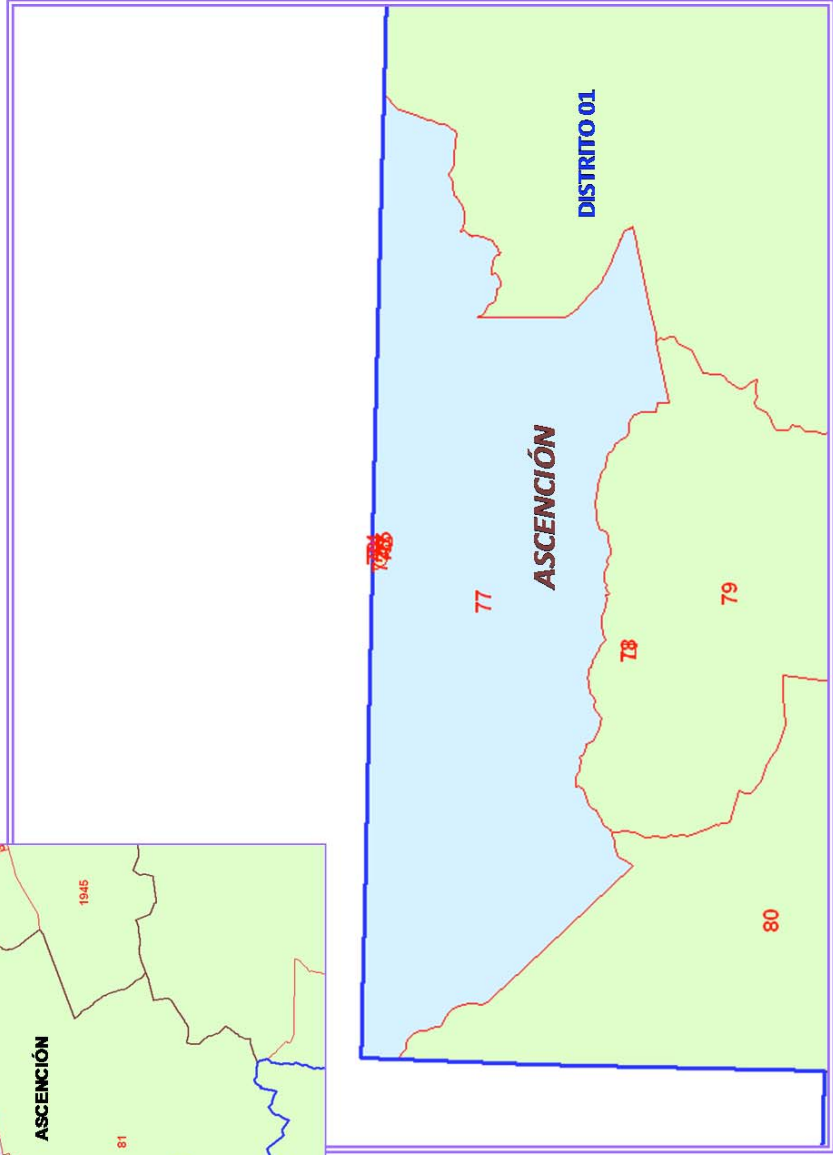


**SIMBOLOGIA**

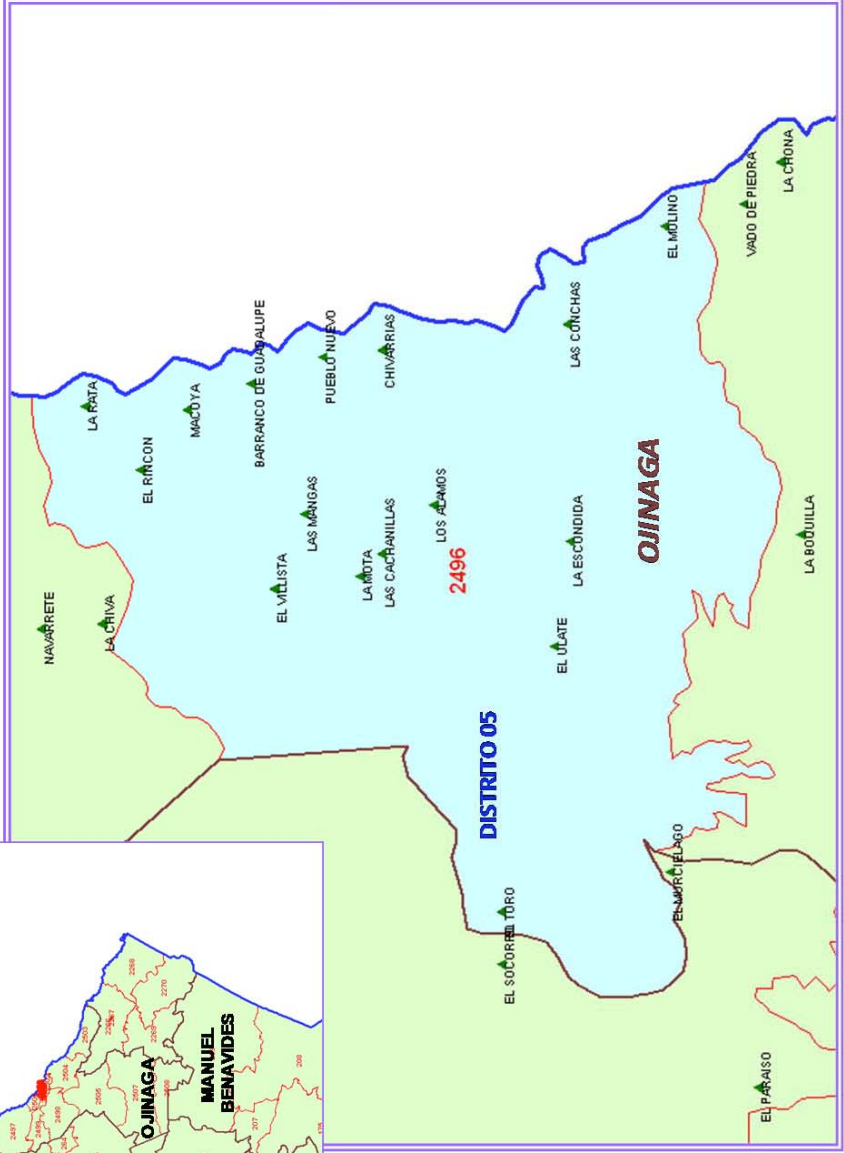
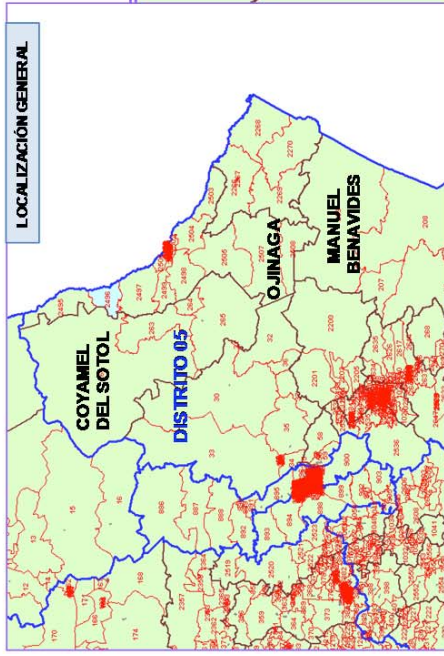
—	LIMITE DISTRITAL
—	LIMITE MUNICIPAL
—	LIMITE SECCIONAL
▲	LOCALIDAD

**DATOS GENERALES**

SECCIÓN:	0077
MUNICIPIO:	ASCENCIÓN (005)
TIPO:	URBANA
DISTRITO:	01



**PROGRAMA DE INTEGRACION SECCIONAL 2014**  
**CHIHUAHUA, OJINAGA**



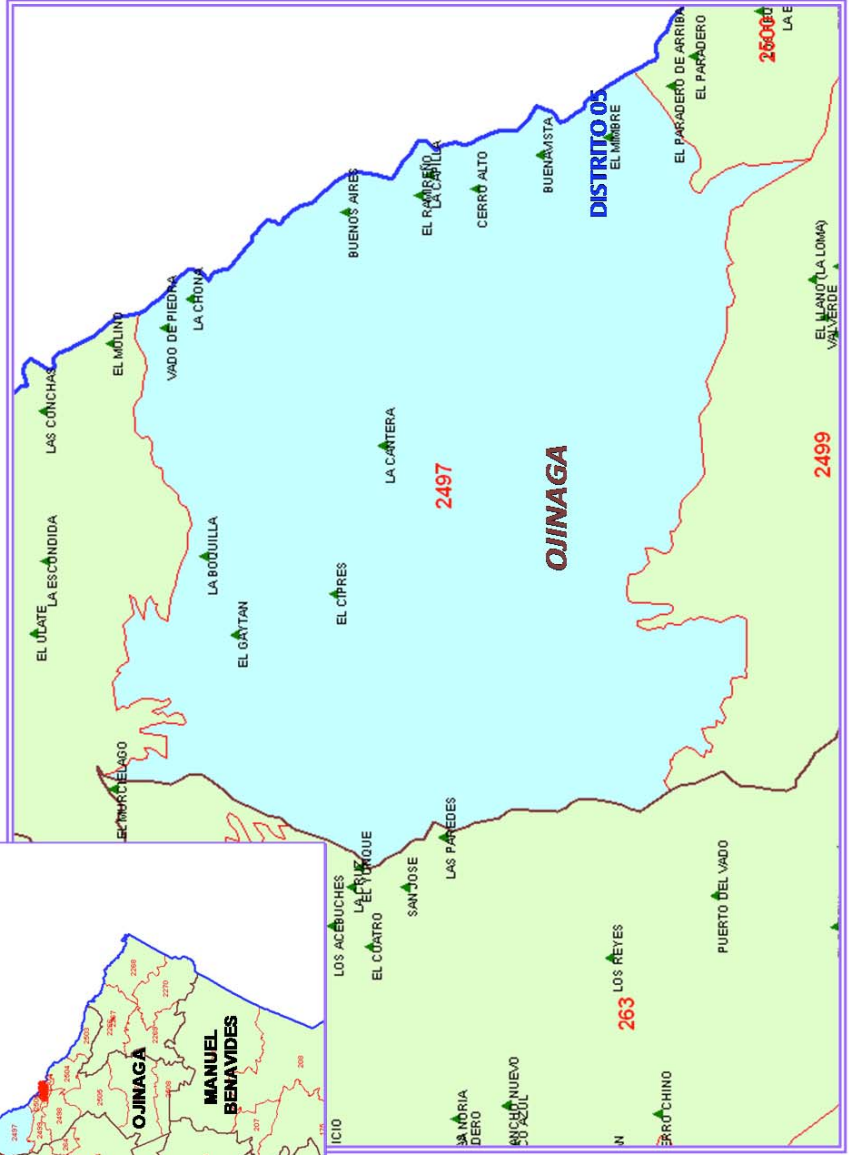
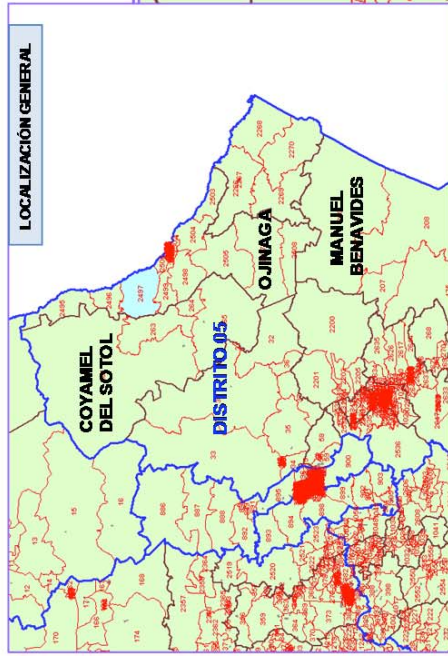
**SIMBOLOGIA**

—	—	—	▲
LINEA DISTRICTAL	LINEA MUNICIPAL	LINEA SECCIONAL	LOCALIDAD

**DATOS GENERALES**

SECCIÓN:	2496
MUNICIPIO:	OJINAGA (052)
TIPO:	RURAL
DISTRITO:	05

**PROGRAMA DE INTEGRACION SECCIONAL 2014**  
**CHIHUAHUA, OJINAGA**



**SIMBOLOGIA**

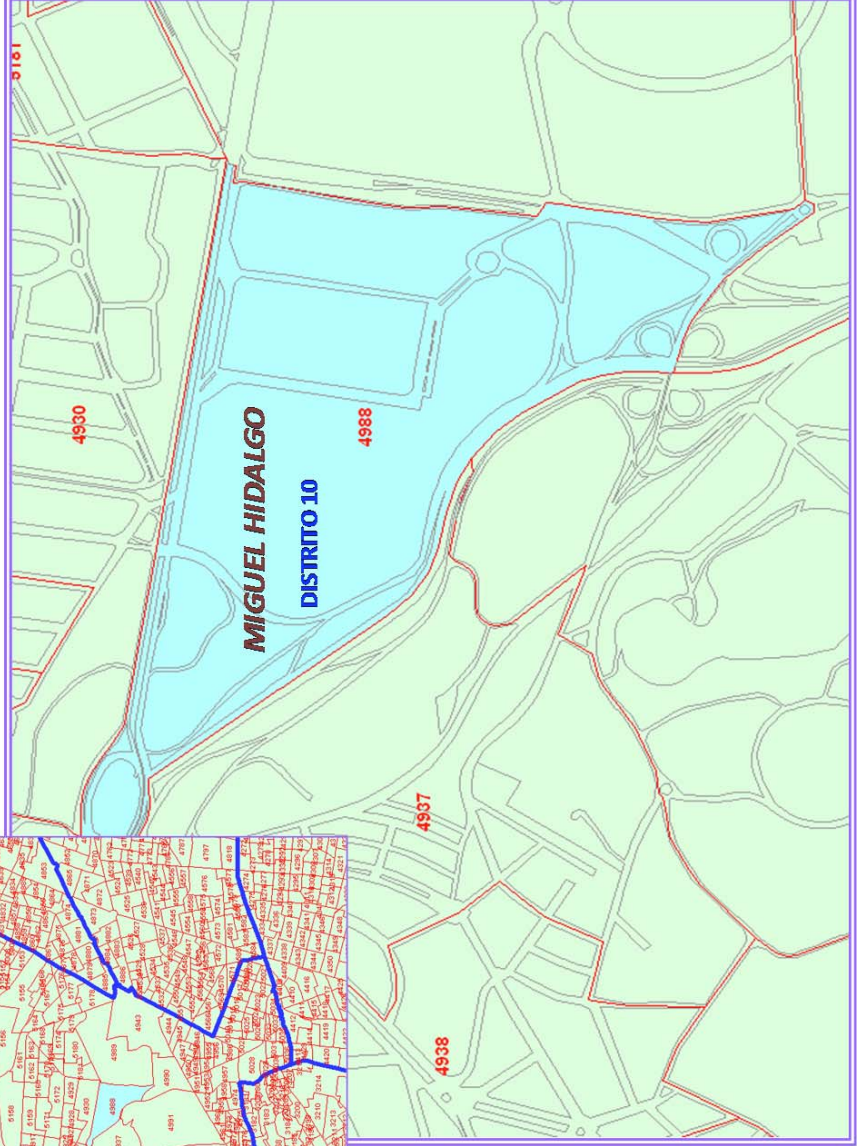
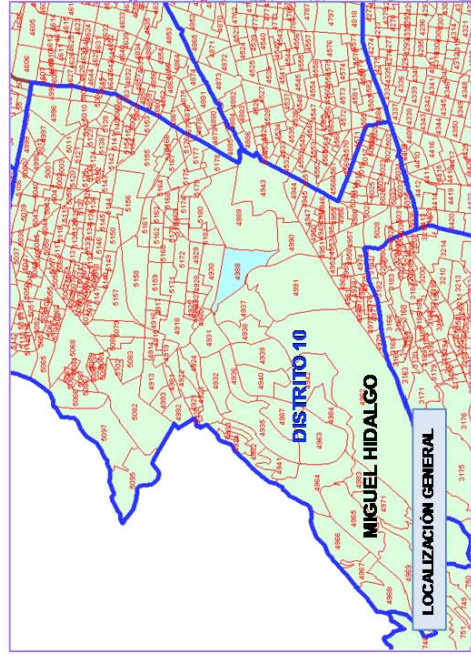
—	—	—	▲
—	—	—	▲
—	—	—	▲
—	—	—	▲

LIMITE DISTRITAL  
 LIMITE MUNICIPAL  
 LIMITE SECCIONAL  
 LOCALIDAD

**DATOS GENERALES**

**SECCIÓN: 2497**  
**MUNICIPIO: OJINAGA (052)**  
**TIPO: RURAL**  
**DISTRITO: 05**

**PROGRAMA DE INTEGRACION SECCIONAL 2014**  
**DISTRITO FEDERAL, MIGUEL HIDALGO**

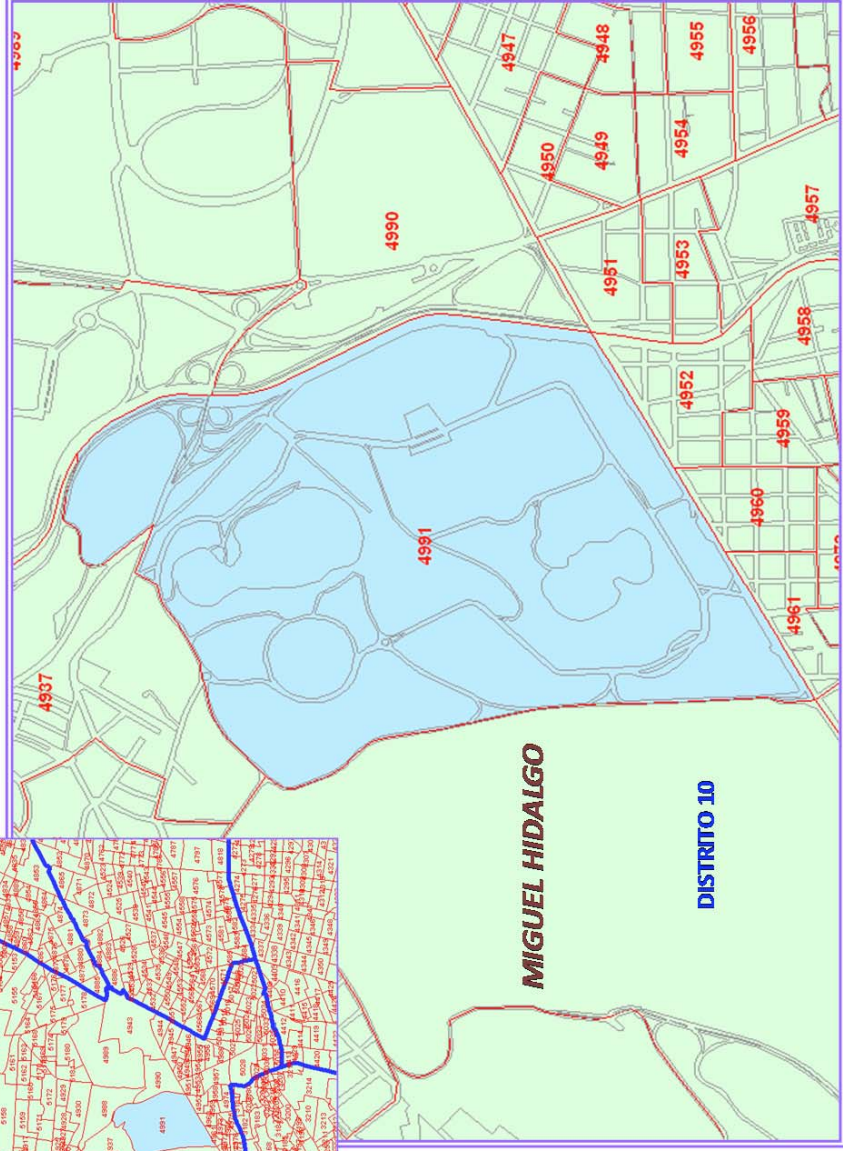
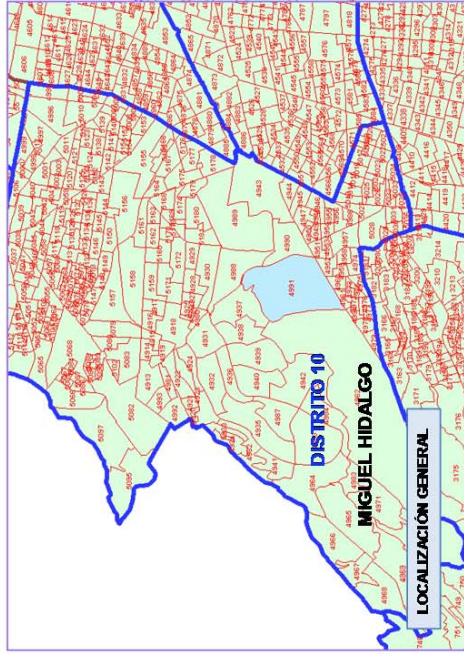


SIMBOLOGIA	
—	LIMITE DISTRITAL
—	LIMITE MUNICIPAL
—	LIMITE SECCIONAL
▲	LOCALIDAD

DATOS GENERALES	
SECCIÓN:	4988
MUNICIPIO:	MIGUEL HIDALGO
(016)	
TIPO:	URBANA
DISTRITO:	10



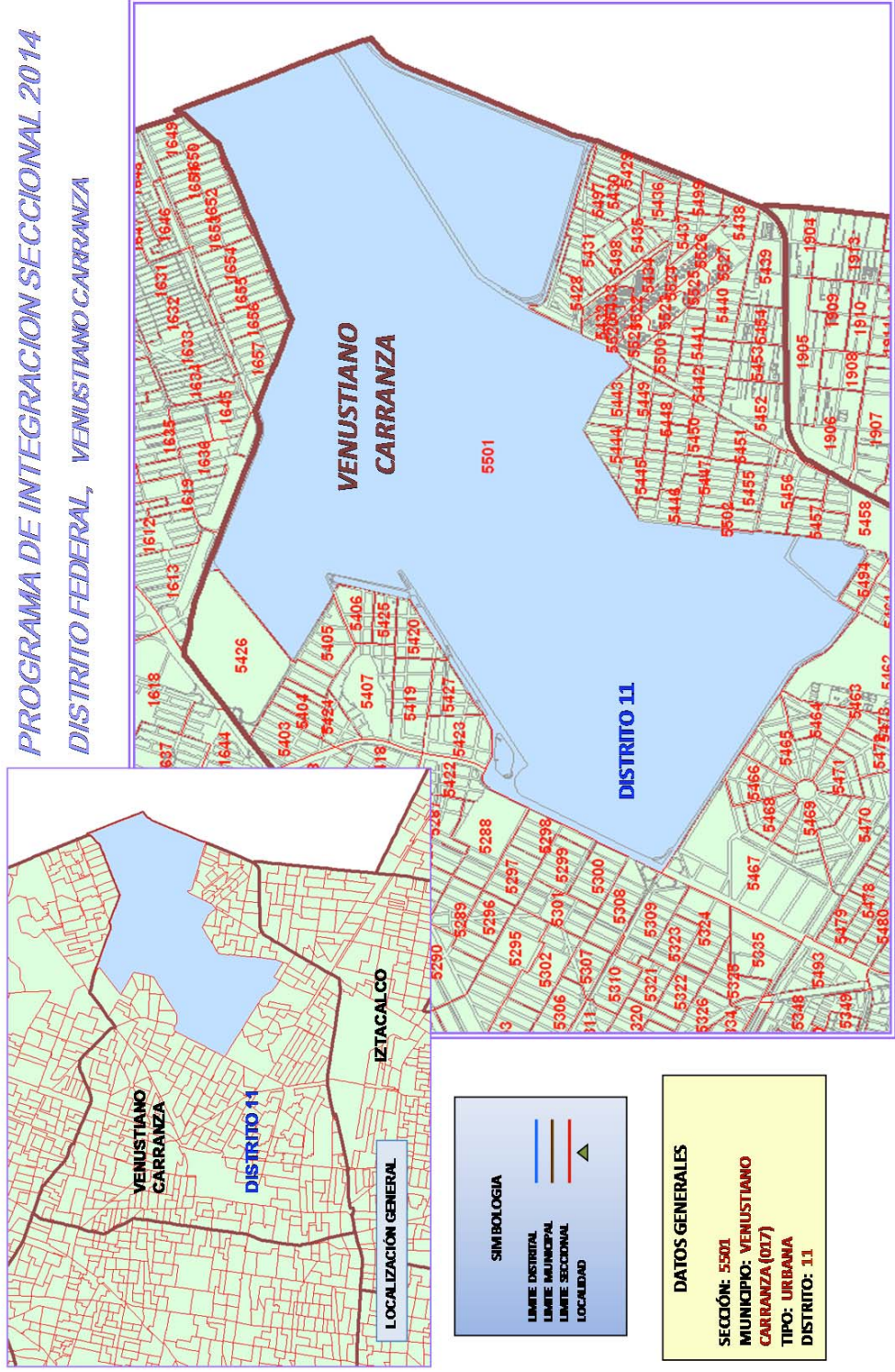
**PROGRAMA DE INTEGRACION SECCIONAL 2014**  
**DISTRITO FEDERAL, MIGUEL HIDALGO**



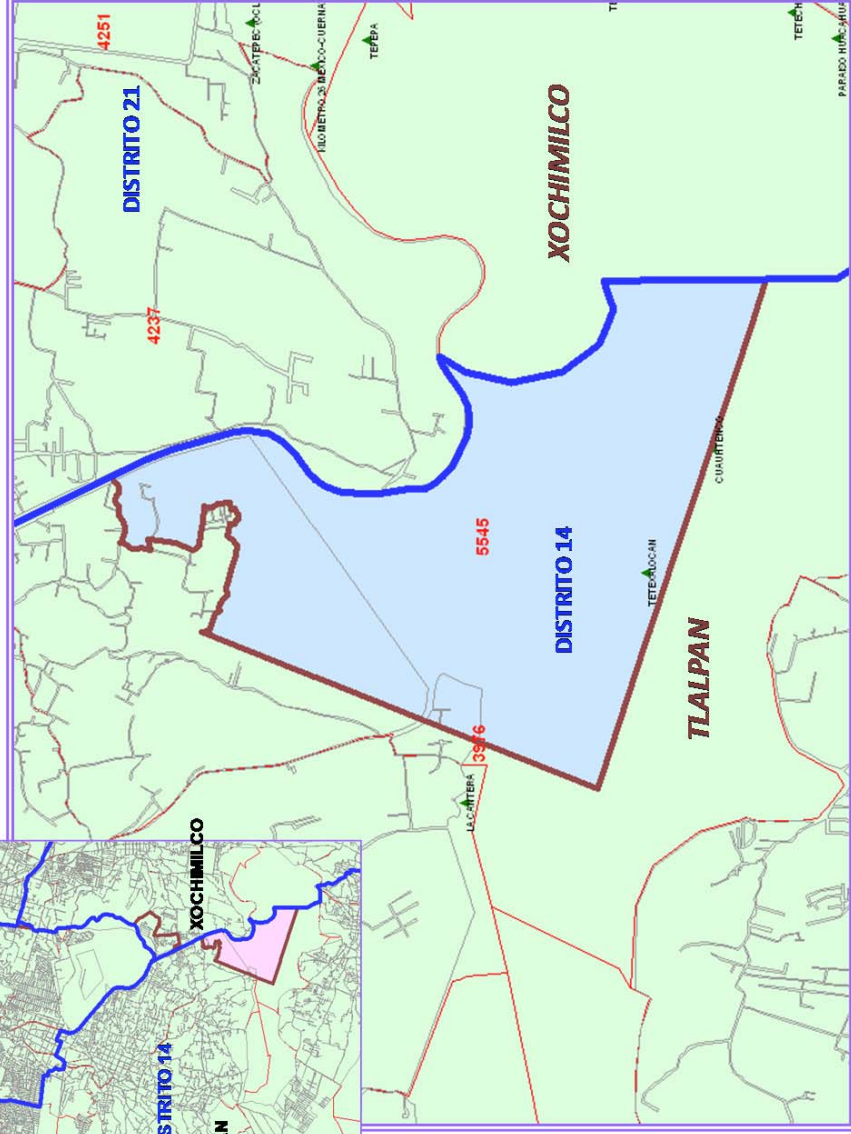
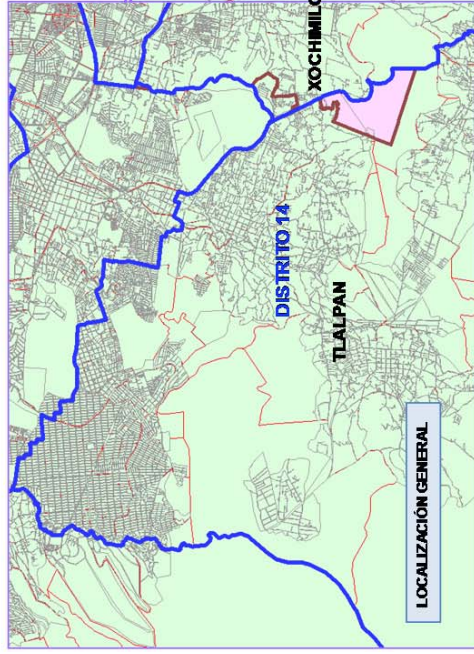
SIMBOLOGIA	
—	LIMITE DISTRITAL
—	LIMITE MUNICIPAL
—	LIMITE SECCIONAL
▲	LOCALIDAD

DATOS GENERALES	
SECCIÓN:	4991
MUNICIPIO:	MIGUEL HIDALGO (016)
TIPO:	URBANA
DISTRITO:	10

**PROGRAMA DE INTEGRACION SECCIONAL 2014**  
**DISTRITO FEDERAL, VENUSTIANO CARRANZA**



**PROGRAMA DE INTEGRACION SECCIONAL 2014**  
**DISTRITO FEDERAL, XOCHIMILCO**



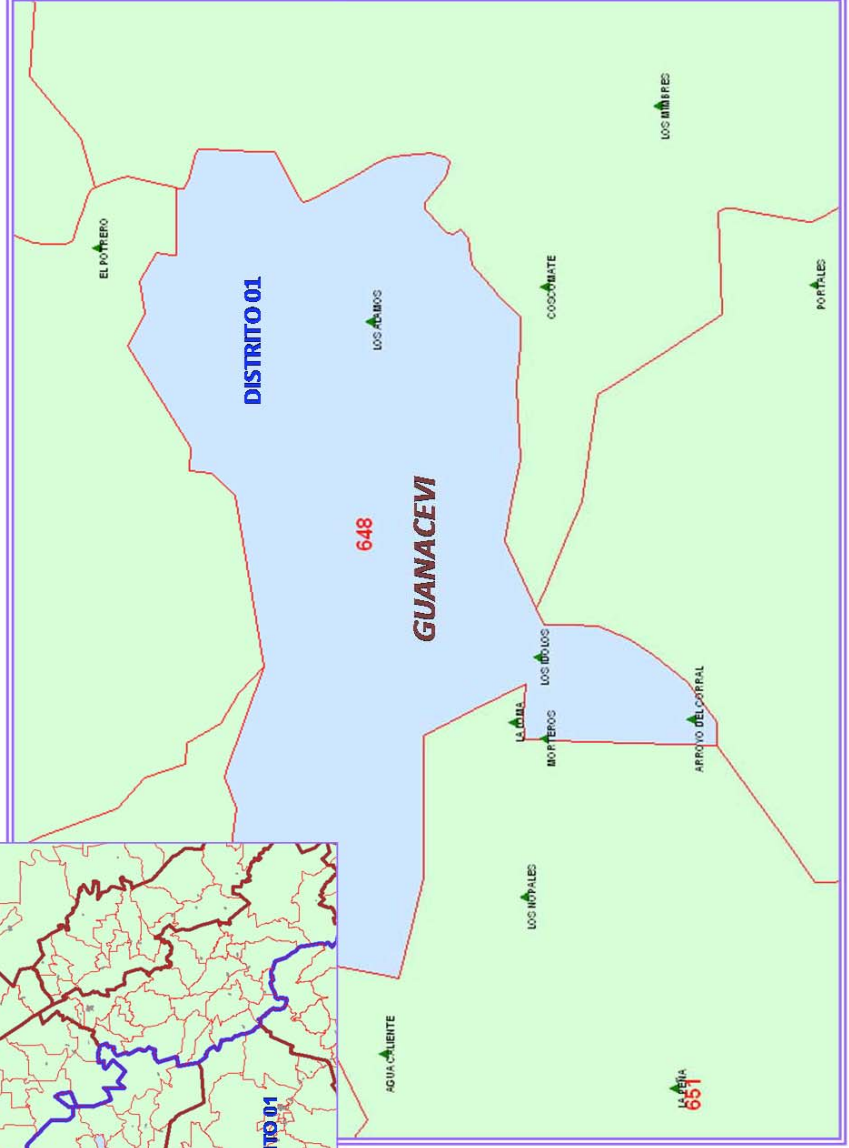
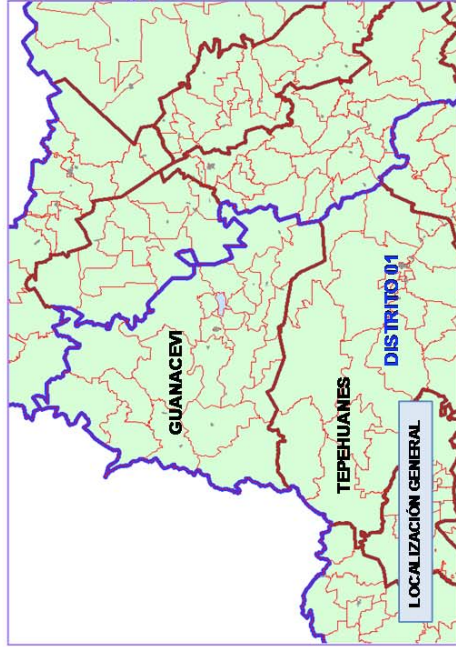
**SIMBOLOGIA**

— (Blue line)	LMITE DISTRITAL
— (Red line)	LMITE MUNICIPAL
— (Black line)	LMITE SECCIONAL
▲ (Green triangle)	LOCALIDAD

**DATOS GENERALES**

<b>SECCIÓN:</b> 5545
<b>MUNICIPIO:</b> XOCHIMILCO (013)
<b>TIPO:</b> MIXTA
<b>DISTRITO:</b> 14

**PROGRAMA DE INTEGRACION SECCIONAL 2014**  
**DURANGO, GUANACEVI**

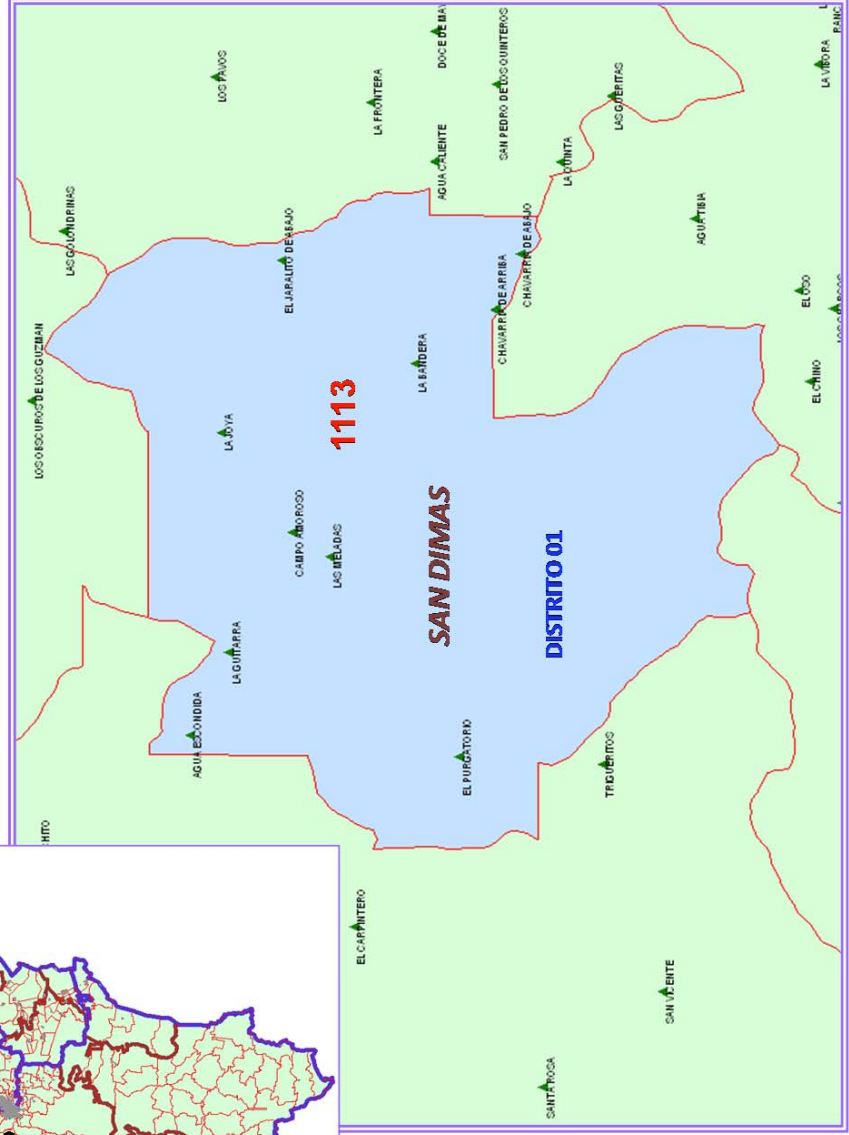
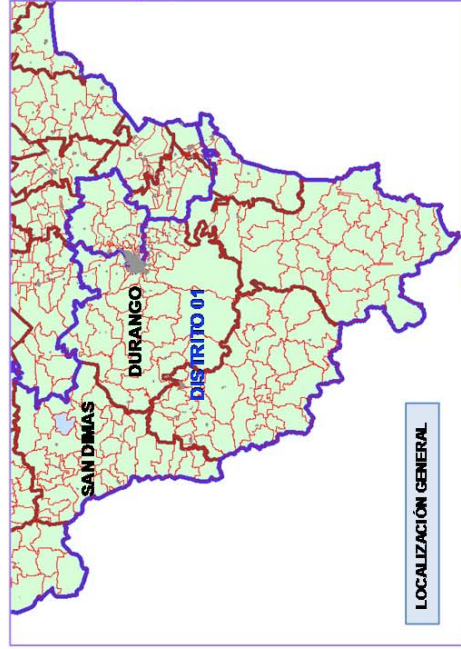


SIMBOLOGIA	
LÍMITE DISTRITAL	— (Blue line)
LÍMITE MUNICIPAL	— (Red line)
LÍMITE SECCIONAL	— (Black line)
LOCALIDAD	▲ (Triangle)

DATOS GENERALES	
SECCIÓN:	0648
MUNICIPIO:	GUANACEVI (009)
TIPO:	RURAL
DISTRITO:	01



**PROGRAMA DE INTEGRACION SECCIONAL 2014**  
**DURANGO, SANDIMAS**



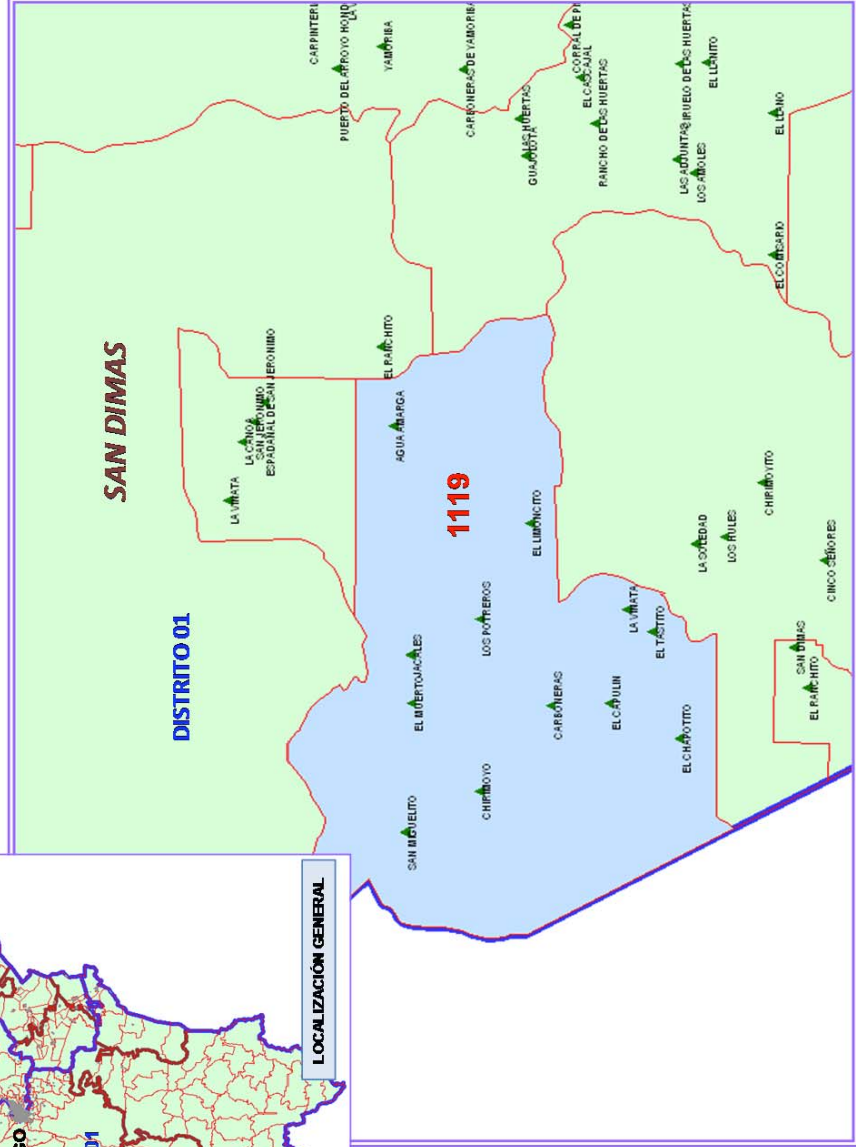
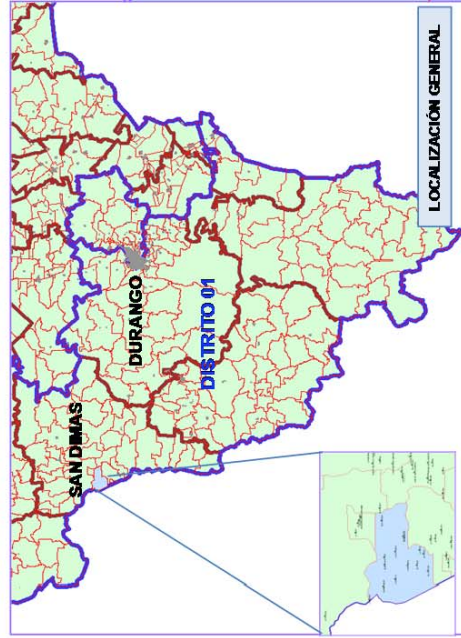
**SIMBOLOGIA**

—	LIMITE DISTRITAL
—	LIMITE MUNICIPAL
—	LIMITE SECCIONAL
▲	LOCALIDAD

**DATOS GENERALES**

<b>SECCIÓN:</b> 1113
<b>MUNICIPIO:</b> SAN DIMAS (027)
<b>TIPO:</b> RURAL
<b>DISTRITO:</b> 01

**PROGRAMA DE INTEGRACION SECCIONAL 2014**  
**DURANGO, SAN DIMAS**



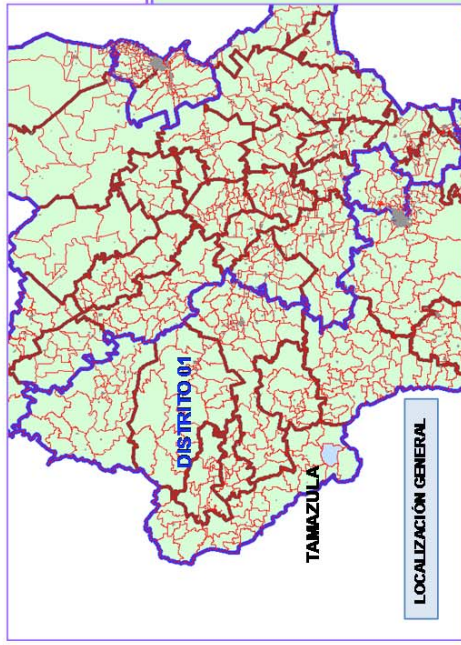
**SIMBOLOGIA**

—	LINEA DISTRICTAL
—	LINEA MUNICIPAL
—	LINEA SECCIONAL
▲	LOCALIDAD

**DATOS GENERALES**

<b>SECCIÓN:</b> 1119
<b>MUNICIPIO:</b> SAN DIMAS (027)
<b>TIPO:</b> RURAL
<b>DISTRITO:</b> 01

**PROGRAMA DE INTEGRACION SECCIONAL 2014**  
**DURANGO, TAMAZULA**

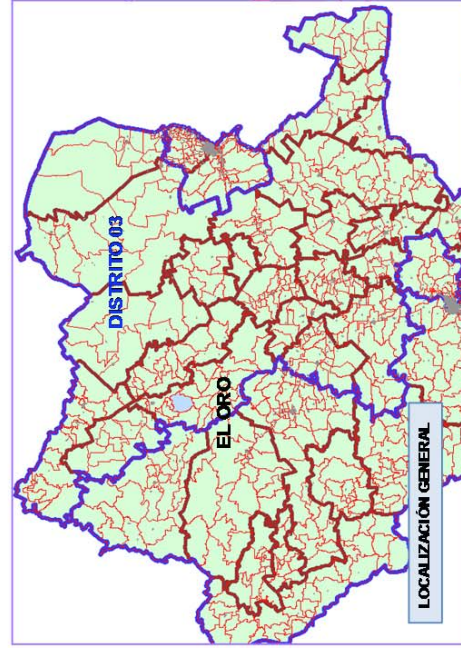


SIMBOLOGIA	
— (Blue line)	LMITE DISTRITAL
— (Red line)	LMITE MUNICIPAL
— (Black line)	LMITE SECCIONAL
▲ (Green triangle)	LOCALIDAD

DATOS GENERALES	
SECCIÓN:	1304
MUNICIPIO:	TAMAZULA (035)
TIPO:	RURAL
DISTRITO:	01



**PROGRAMA DE INTEGRACION SECCIONAL 2014**  
**DURANGO, EL ORO**



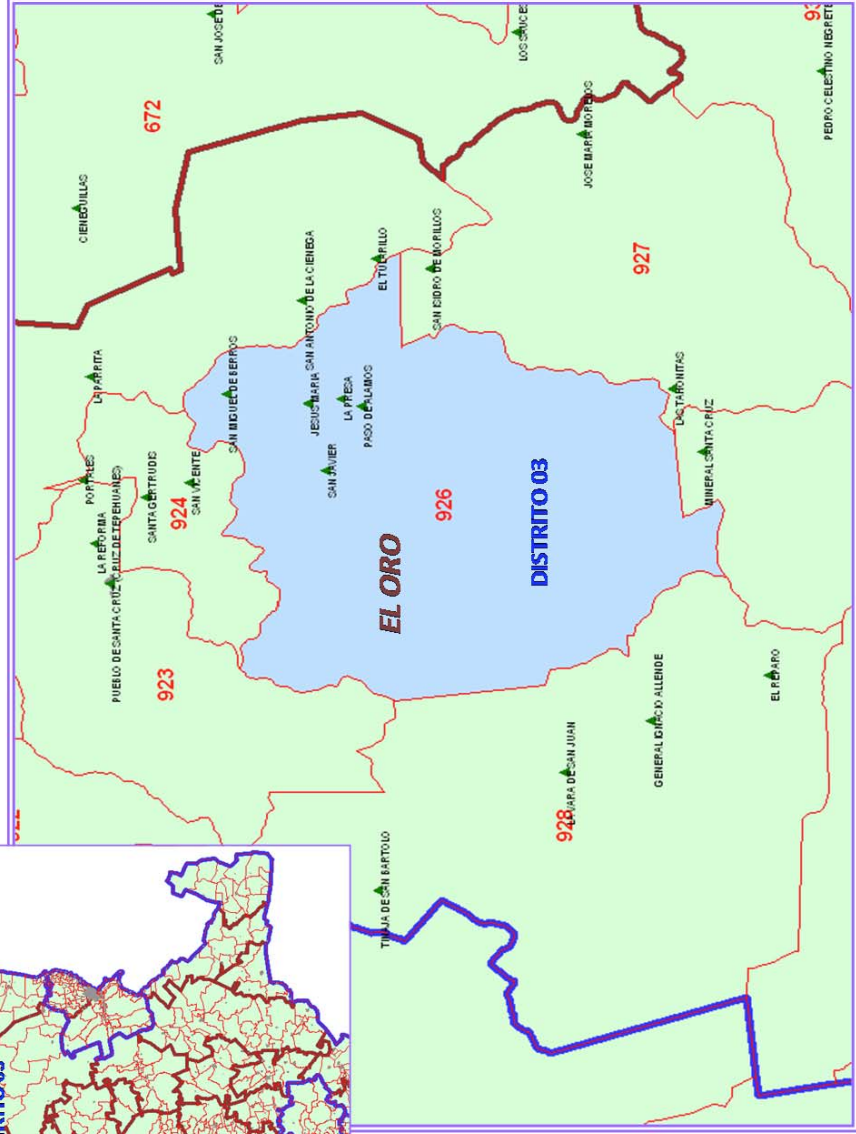
**SIMBOLOGIA**

—	—	—	▲
—	—	—	▲
—	—	—	▲
—	—	—	▲

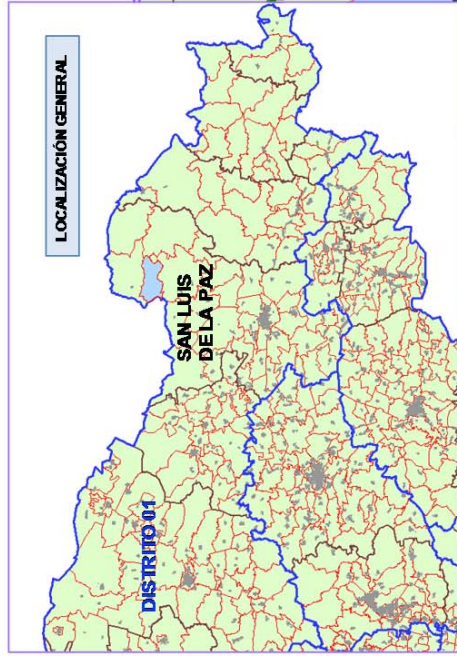
LIMITE DISTRITAL  
 LIMITE MUNICIPAL  
 LIMITE SECCIONAL  
 LOCALIDAD

**DATOS GENERALES**

SECCIÓN:	0926
MUNICIPIO:	EL ORO (019)
TIPO:	MIXTA
DISTRITO:	03



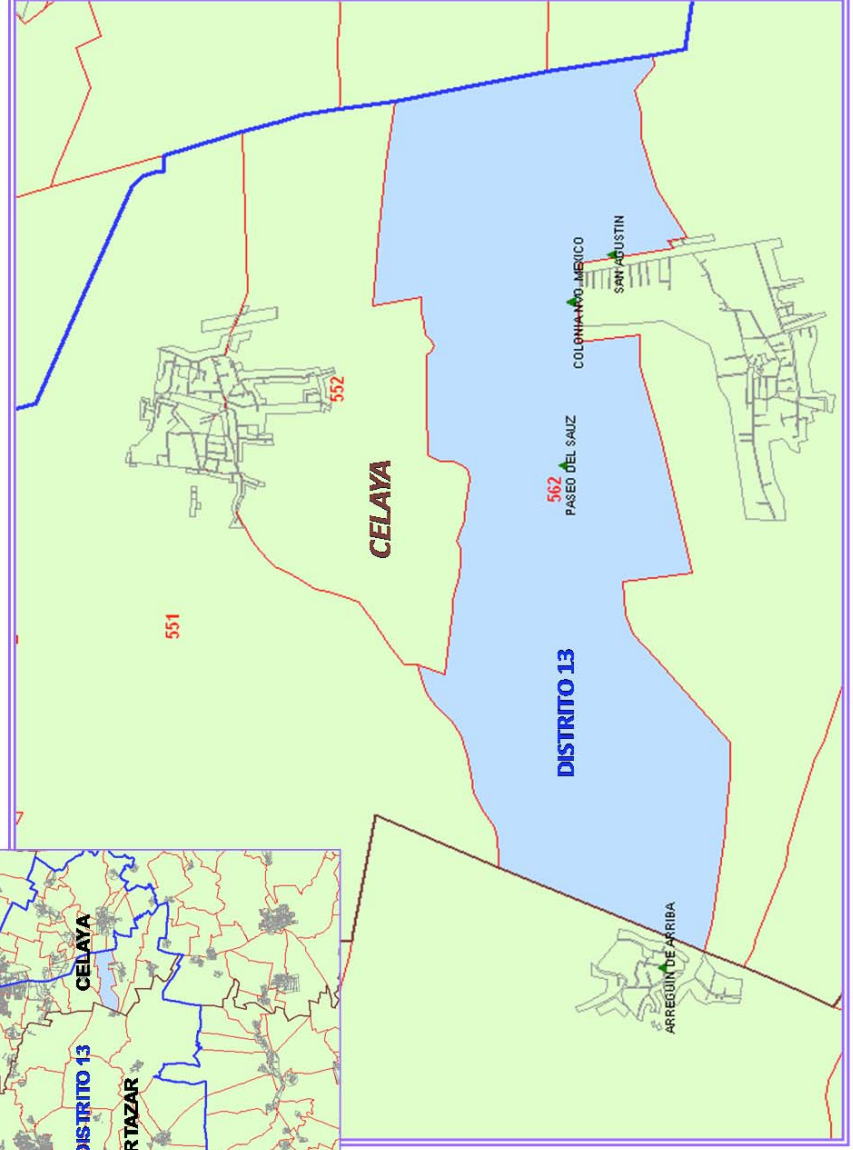
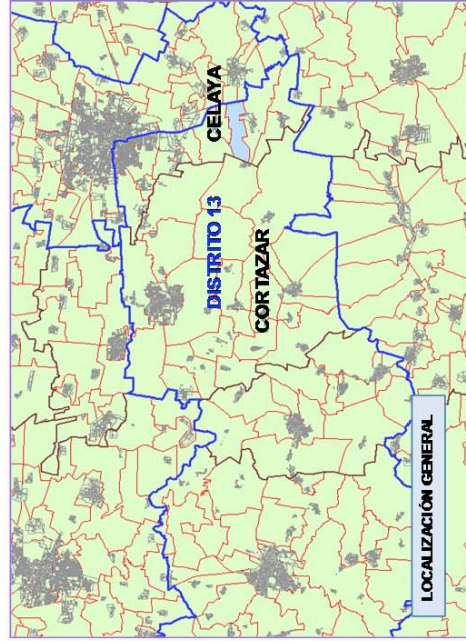
**PROGRAMA DE INTEGRACION SECCIONAL 2014**  
**GUANAJUATO, SAN LUIS DE LA PAZ**



SIMBOLOGIA	
— (Blue line)	LÍMITE DISTRITAL
— (Red line)	LÍMITE MUNICIPAL
— (Red line)	LÍMITE SECCIONAL
▲ (Green triangle)	LOCALIDAD

DATOS GENERALES	
SECCIÓN: 2565	
MUNICIPIO: SAN LUIS DE LA PAZ	
(083)	
TIPO: RURAL	
DISTRITO: 01	

**PROGRAMA DE INTEGRACION SECCIONAL 2014**  
**GUANAJUATO, CELAYA**



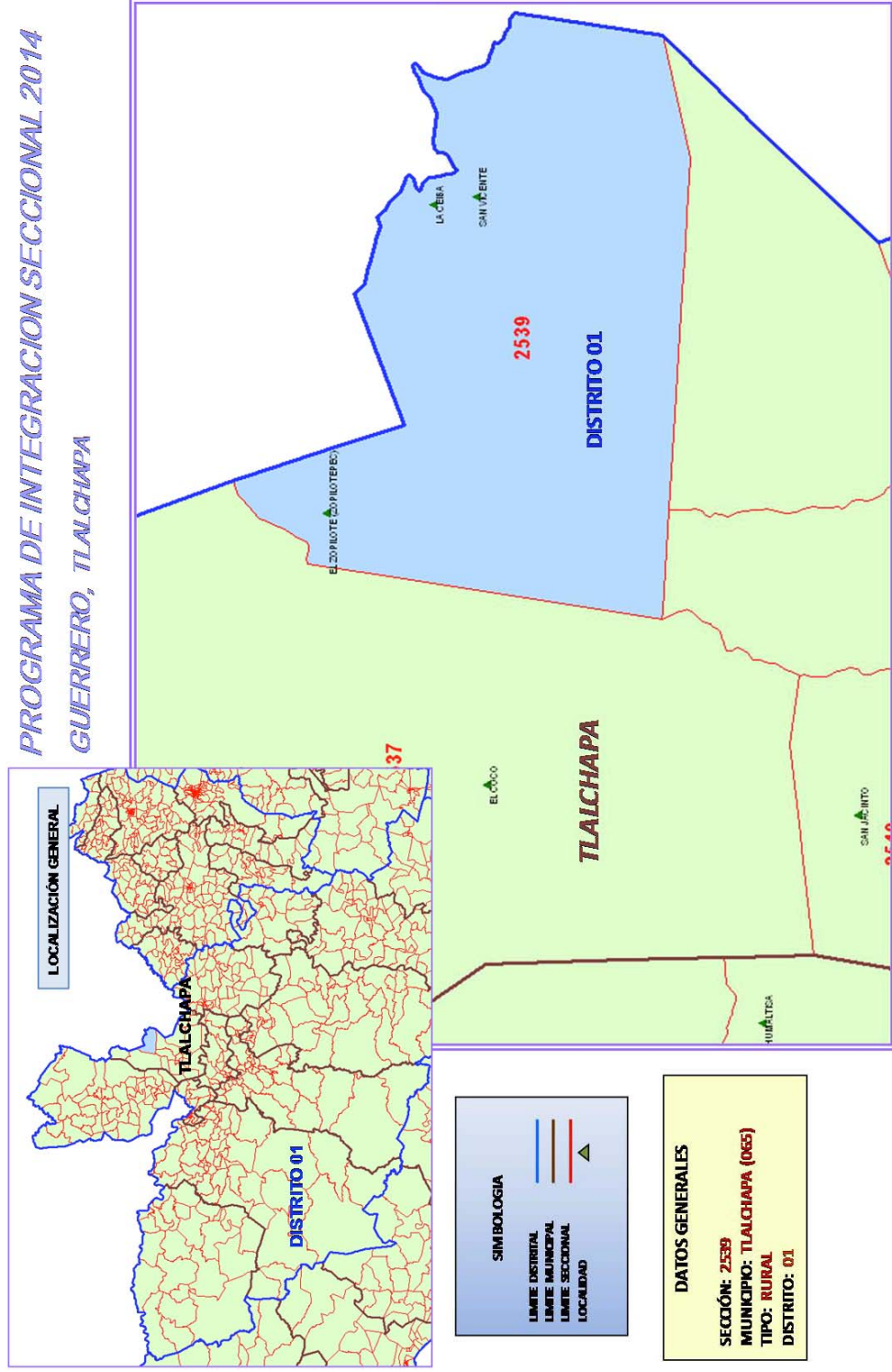
SIMBOLOGIA	
—	LMITE DISTRITAL
—	LMITE MUNICIPAL
—	LMITE SECCIONAL
▲	LOCALIDAD

DATOS GENERALES	
SECCIÓN:	0562
MUNICIPIO:	CELAYA (007)
TIPO:	RURAL
DISTRITO:	13

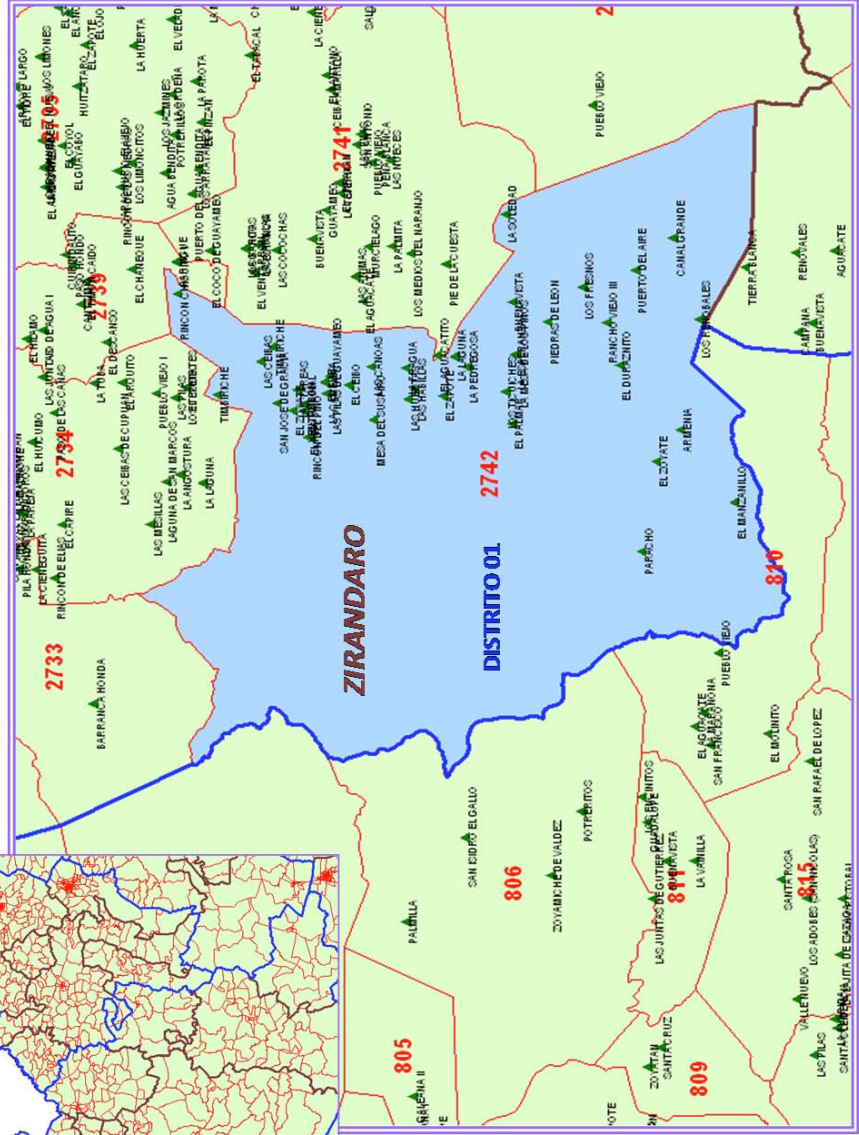
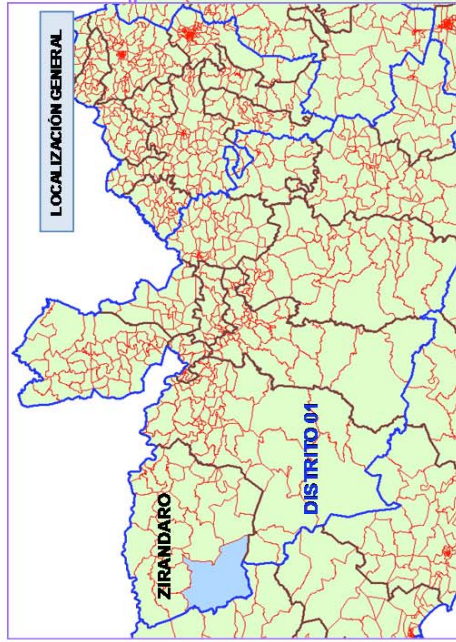
**PROGRAMA DE INTEGRACION SECCIONAL 2014  
GUERRERO, CUITZAMALA DE PINZON**



## PROGRAMA DE INTEGRACION SECCIONAL 2014 GUERRERO, TLALCHAPA



**PROGRAMA DE INTEGRACION SECCIONAL 2014**  
**GUERRERO, ZIRANDARO**



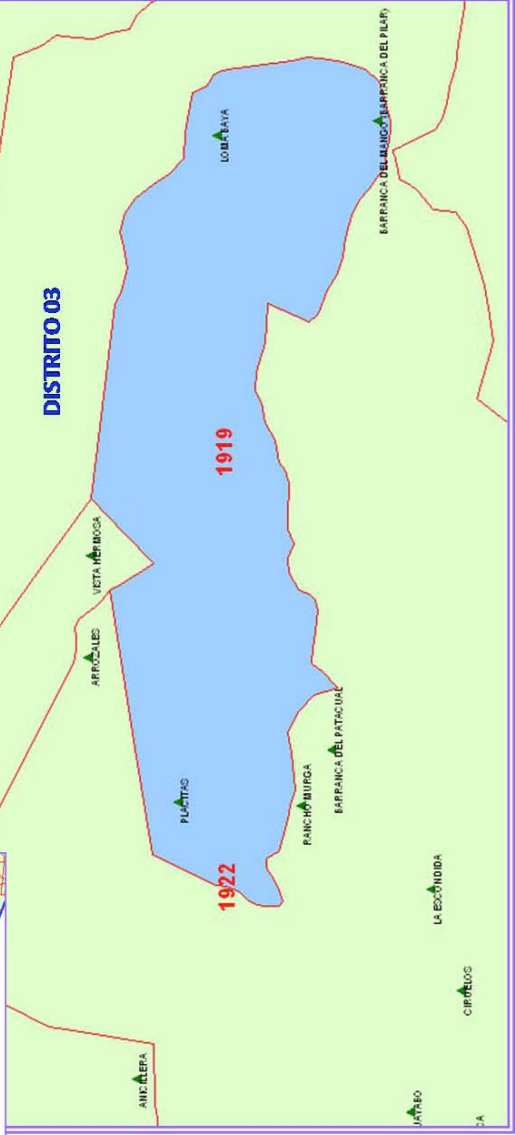
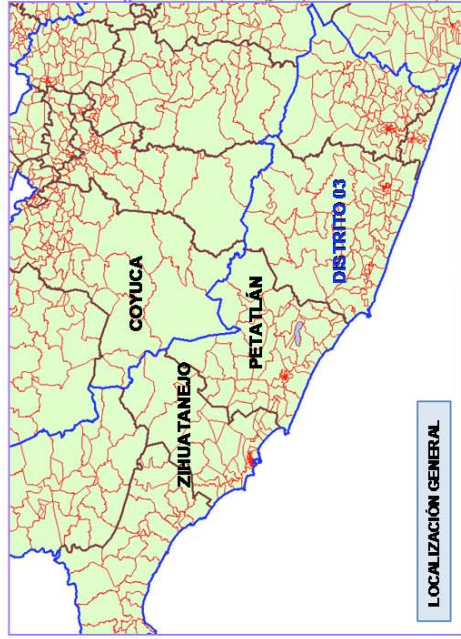
**SIMBOLOGIA**

—	LIMITE DISTRICTAL
—	LIMITE MUNICIPAL
—	LIMITE SECCIONAL
▲	LOCALIDAD

**DATOS GENERALES**

SECCIÓN:	2742
MUNICIPIO:	ZIRANDARO(074)
TIPO:	RURAL
DISTRITO:	01

**PROGRAMA DE INTEGRACION SECCIONAL 2014**  
**GUERRERO, PETATLÁN**



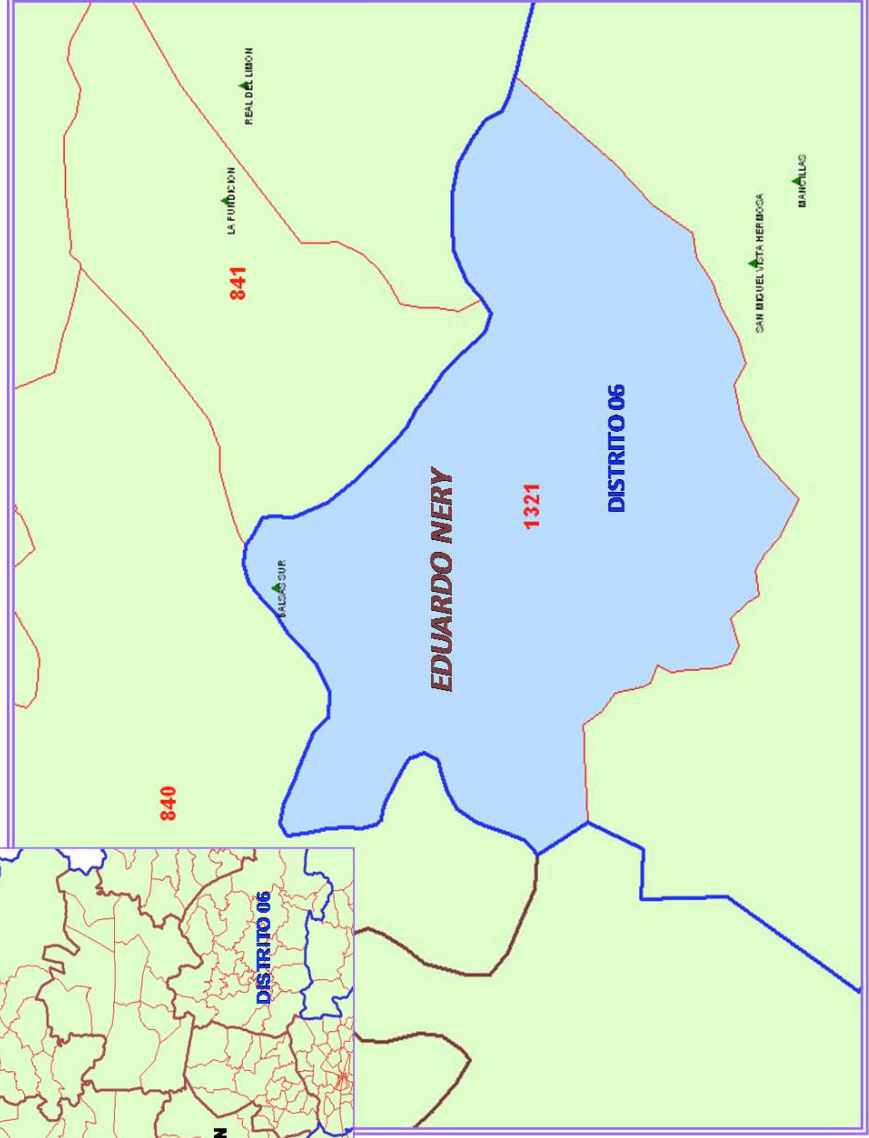
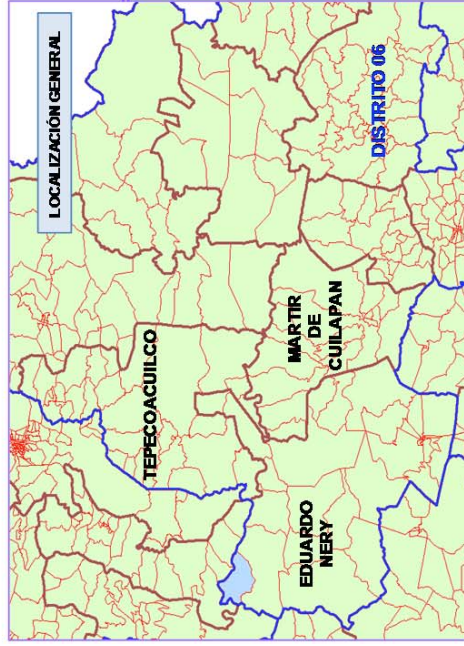
**SIMBOLOGIA**

—	LMITE DISTRITAL
—	LMITE MUNICIPAL
—	LMITE SECCIONAL
▲	LOCALIDAD

**DATOS GENERALES**

<b>SECCIÓN:</b> 1919
<b>MUNICIPIO:</b> PETATLAN (049)
<b>TIPO:</b> RURAL
<b>DISTRITO:</b> 03

**PROGRAMA DE INTEGRACION SECCIONAL 2014**  
**GUERRERO, EDUARDO NERY**

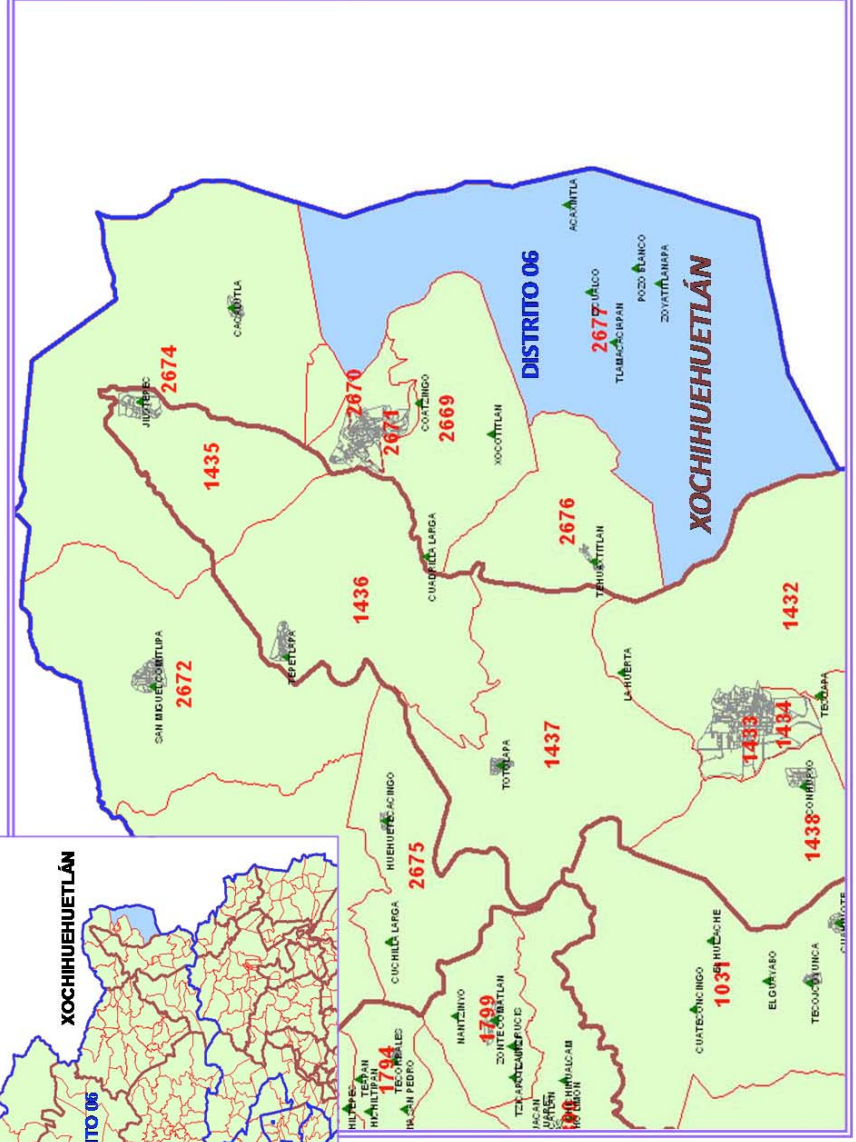
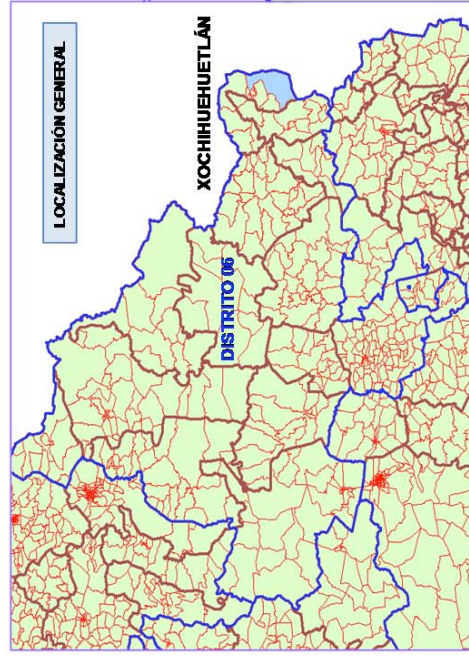


SIMBOLOGIA	
— (Blue line)	LIMITE DISTRITAL
— (Red line)	LIMITE MUNICIPAL
— (Red line)	LIMITE SECCIONAL
▲ (Green triangle)	LOCALIDAD

DATOS GENERALES	
SECCIÓN:	JEZ21
MUNICIPIO:	EDUARDO NERY (0310)
TIPO:	RURAL
DISTRITO:	06



**PROGRAMA DE INTEGRACION SECCIONAL 2014**  
**GUERRERO, XOCHIHUEUETLÁN**



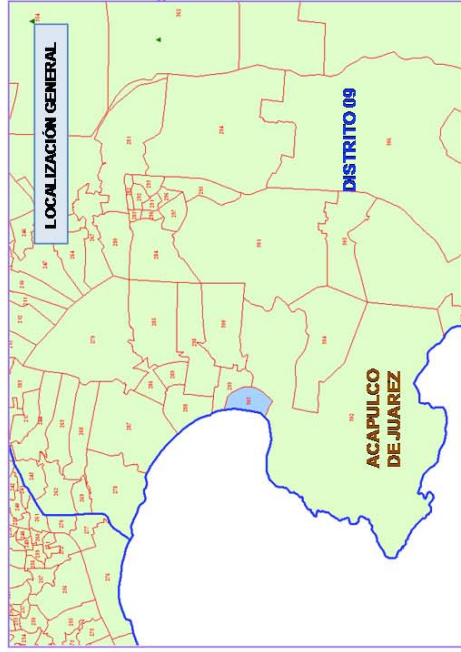
**SIMBOLOGIA**

— (línea azul)	límite distrital
— (línea roja)	límite municipal
— (línea verde)	límite seccional
▲ (triángulo verde)	localidad

**DATOS GENERALES**

SECCIÓN:	2677
MUNICIPIO:	XOCHIHUEUETLÁN (071)
TIPO:	RURAL
DISTRITO:	06

**PROGRAMA DE INTEGRACION SECCIONAL 2014**  
**GUERRERO, ACAPULCO DE JUAREZ**

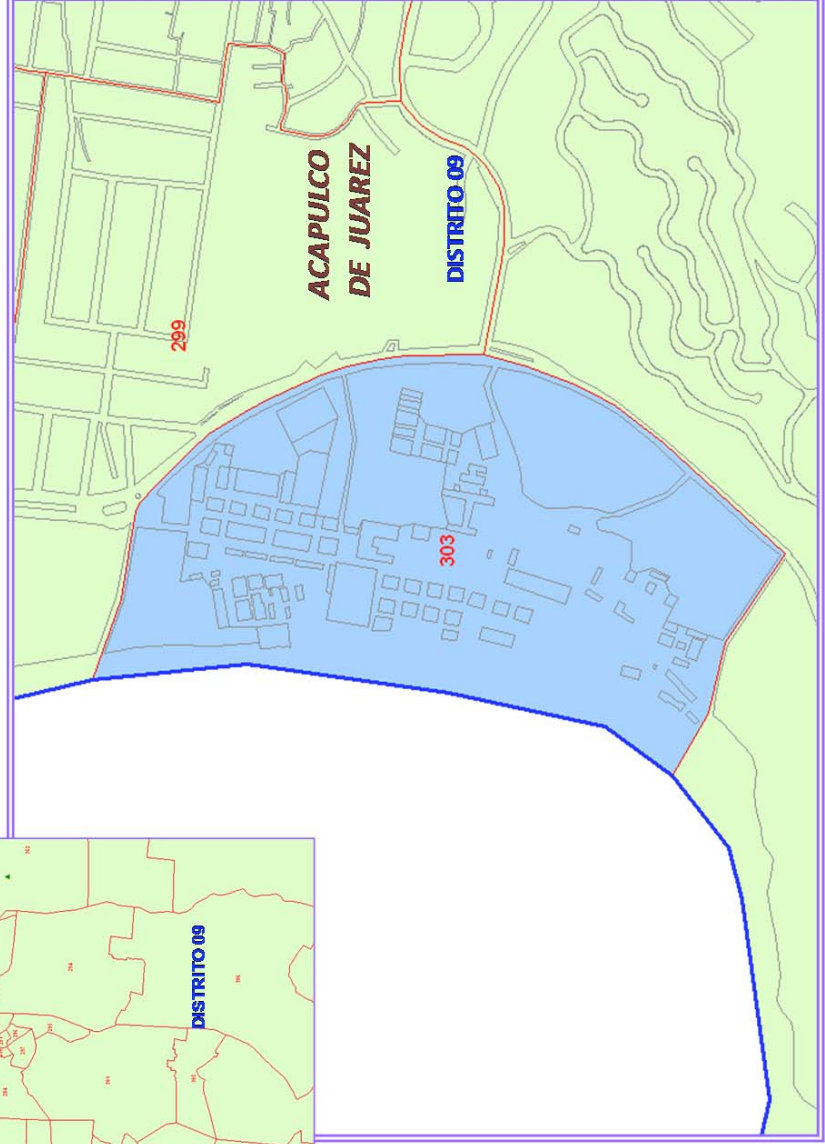


**SIMBOLOGIA**

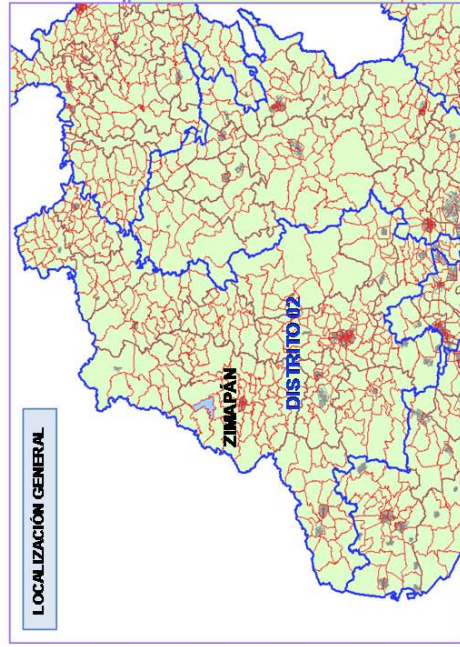
—	LIMITE DISTRITAL
—	LIMITE MUNICIPAL
—	LIMITE SECCIONAL
▲	LOCALIDAD

**DATOS GENERALES**

SECCIÓN:	EB03
MUNICIPIO:	ACAPULCO DE JUAREZ (002)
TIPO:	URBANA
DISTRITO:	09



**PROGRAMA DE INTEGRACION SECCIONAL 2014**  
**HIDALGO, ZIMAPÁN**

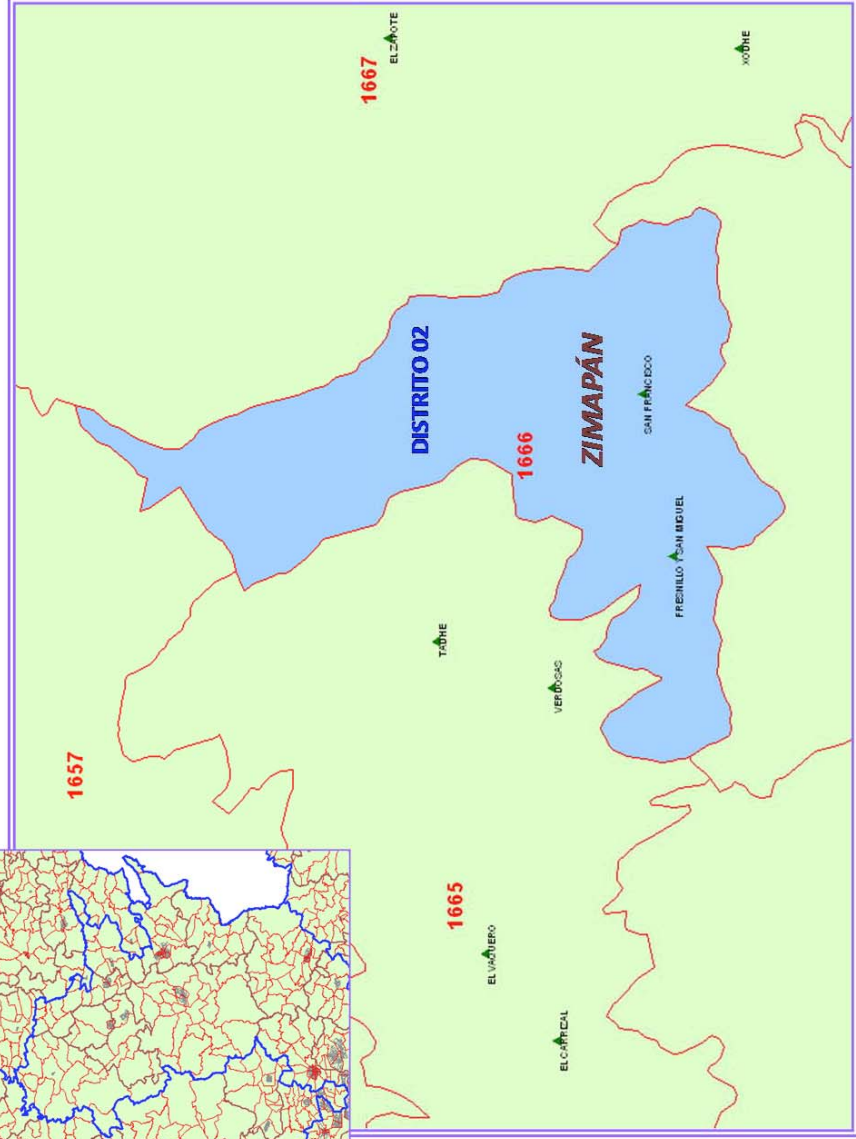


**SIMBOLOGIA**

—	LMITE DISTRITAL
—	LMITE MUNICIPAL
—	LMITE SECCIONAL
▲	LOCALIDAD

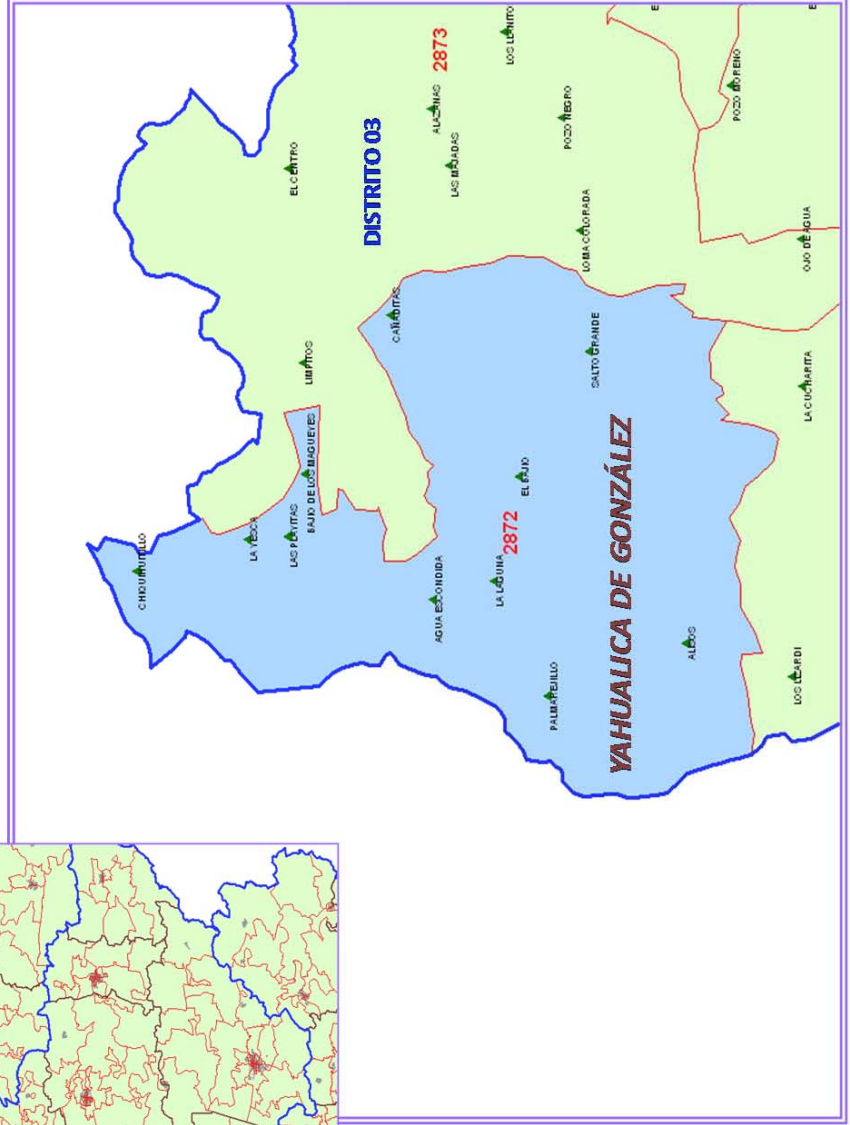
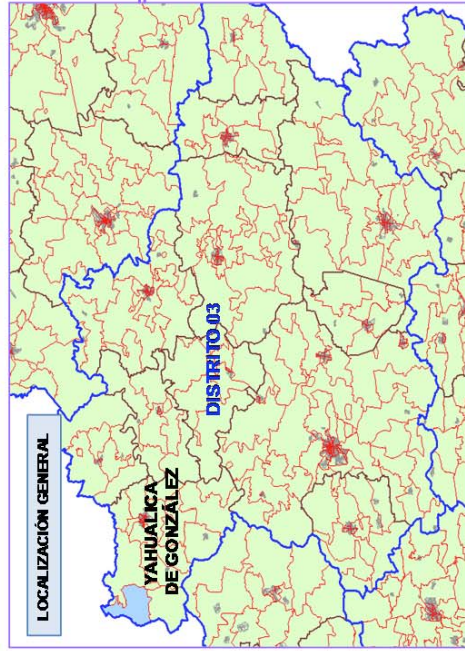
**DATOS GENERALES**

<b>SECCIÓN:</b> 1666
<b>MUNICIPIO:</b> ZIMAPÁN (084)
<b>TIPO:</b> RURAL
<b>DISTRITO:</b> 02





**PROGRAMA DE INTEGRACION SECCIONAL 2014**  
**JALISCO, YAHUALICA DE GONZÁLEZ**



**SIMBOLOGIA**

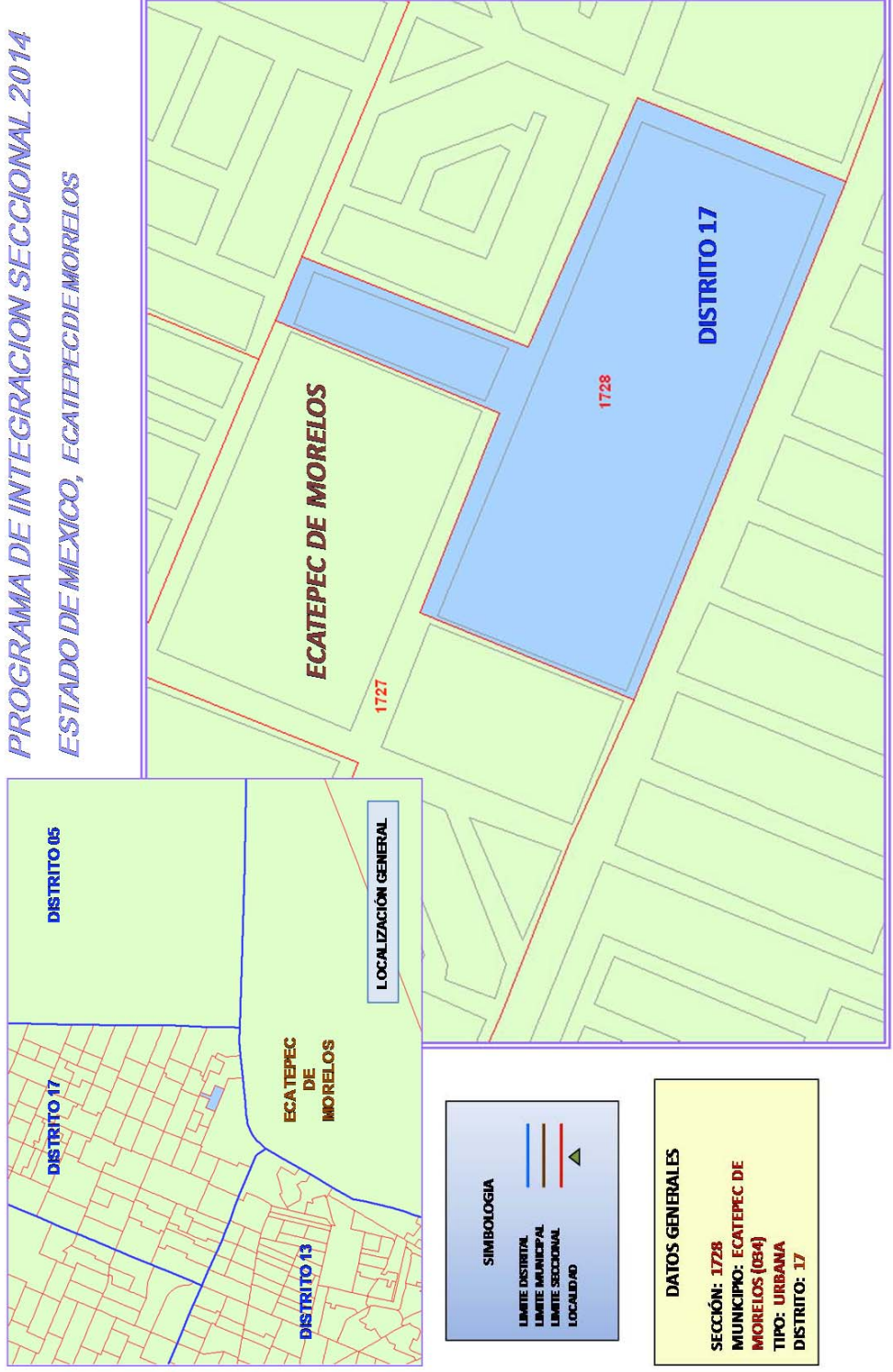
—	—	—	▲
—	—	—	▲
—	—	—	▲
—	—	—	▲

LIMITE DISTRITAL  
 LIMITE MUNICIPAL  
 LIMITE SECCIONAL  
 LOCALIDAD

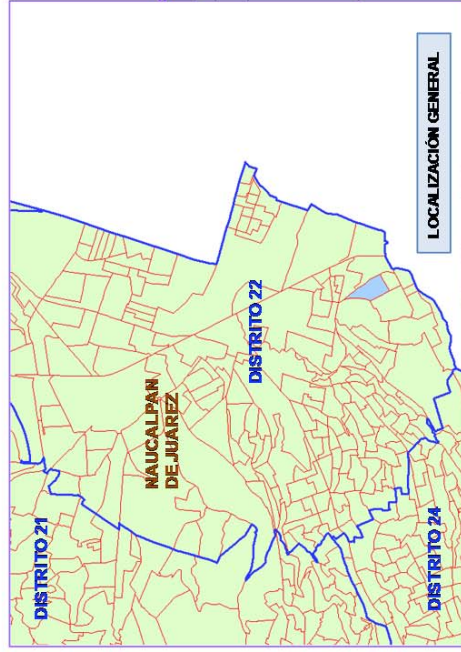
**DATOS GENERALES**

SECCIÓN: 2872  
 MUNICIPIO: YAHUALICA DE GONZÁLEZ(1118)  
 TIPO: RURAL  
 DISTRITO: 03

**PROGRAMA DE INTEGRACION SECCIONAL 2014**  
**ESTADO DE MEXICO, ECATEPEC DE MORELOS**



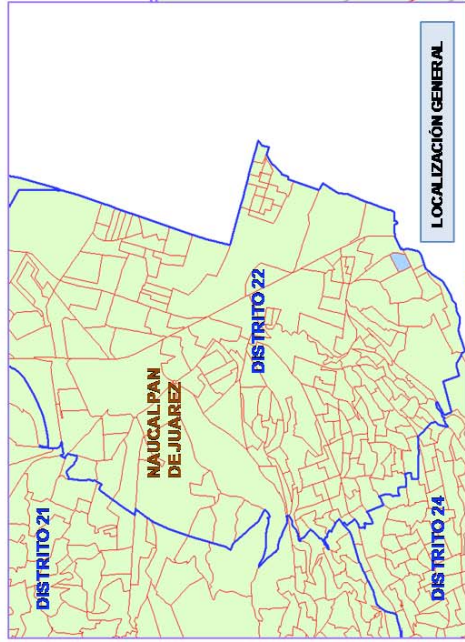
**PROGRAMA DE INTEGRACION SECCIONAL 2014**  
**ESTADO DE MEXICO, NAUCALPAN DE JUAREZ**



SIMBOLOGIA	
— (Blue line)	LIMITE DISTRITAL
— (Red line)	LIMITE MUNICIPAL
— (Green line)	LIMITE SECCIONAL
▲ (Green triangle)	LOCALIDAD

DATOS GENERALES	
SECCIÓN:	2710
MUNICIPIO:	NAUCALPAN DE JUAREZ (058)
TIPO:	URBANA
DISTRITO:	22

**PROGRAMA DE INTEGRACION SECCIONAL 2014**  
**ESTADO DE MEXICO, NAUCALPAN DE JUAREZ**



**SIMBOLOGIA**

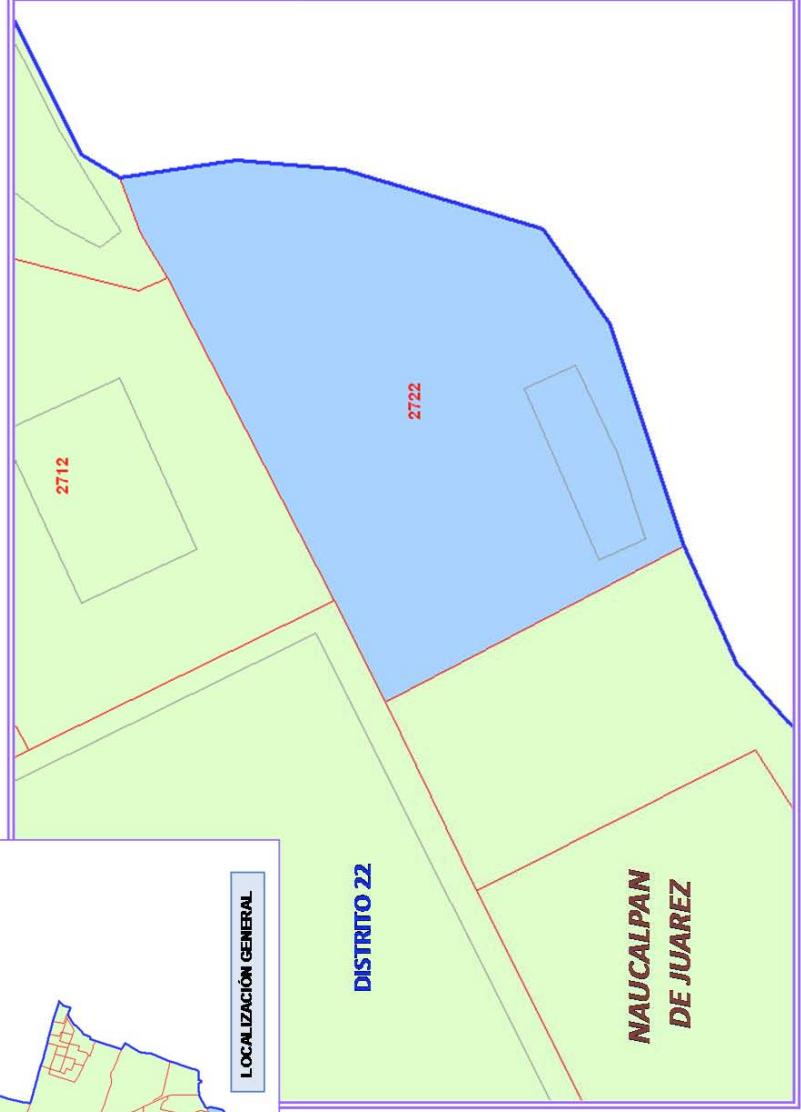
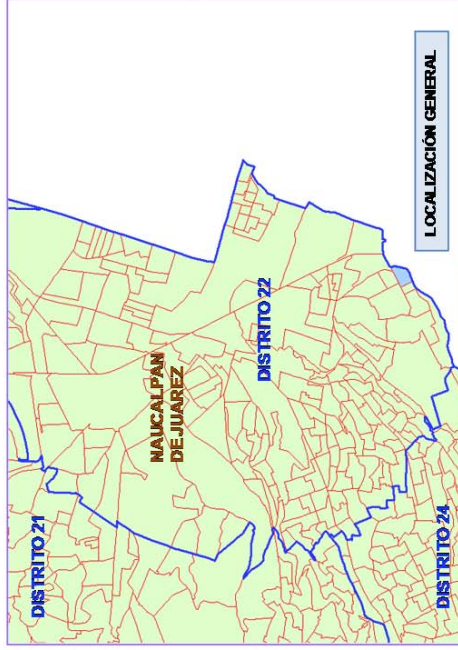
—	—	—	▲
LINEA DISTRITAL	LINEA MUNICIPAL	LINEA SECCIONAL	LOCALIDAD

**DATOS GENERALES**

SECCIÓN:	2712
MUNICIPIO:	NAUCALPAN DE JUAREZ (058)
TIPO:	URBANA
DISTRITO:	22



**PROGRAMA DE INTEGRACION SECCIONAL 2014**  
**ESTADO DE MEXICO, NAUCALPAN DE JUAREZ**



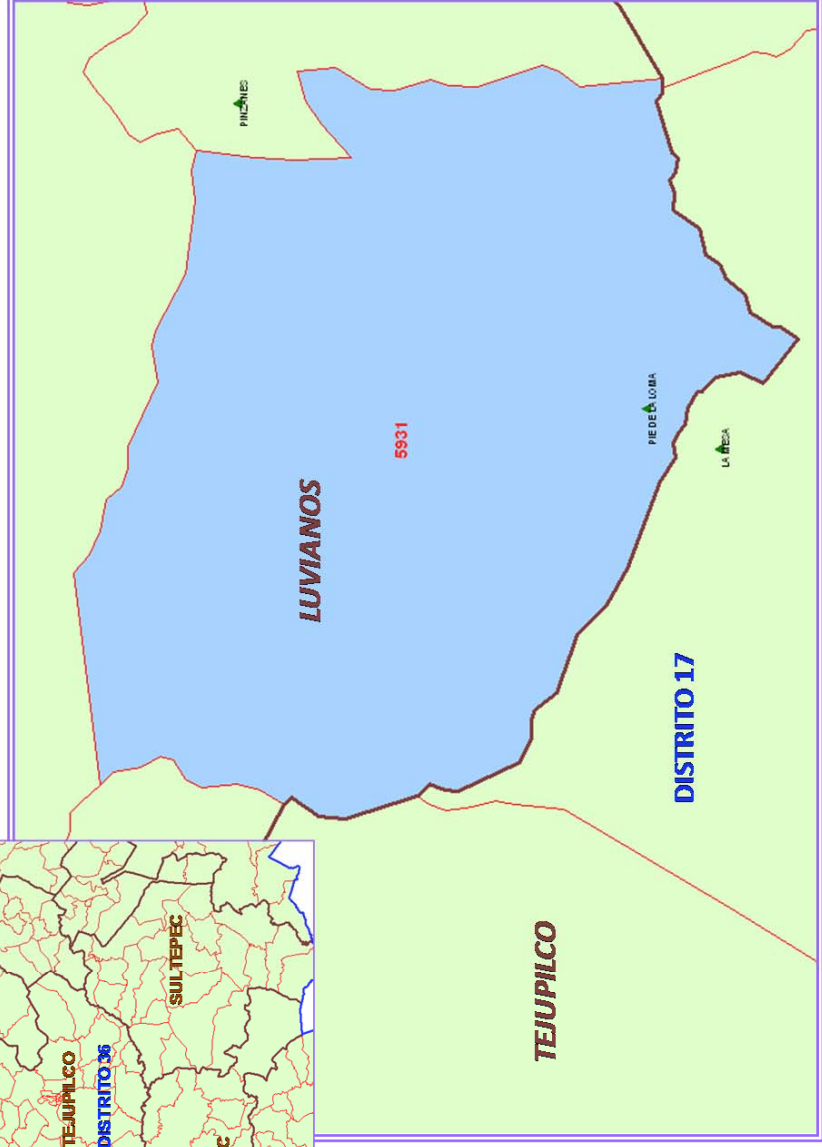
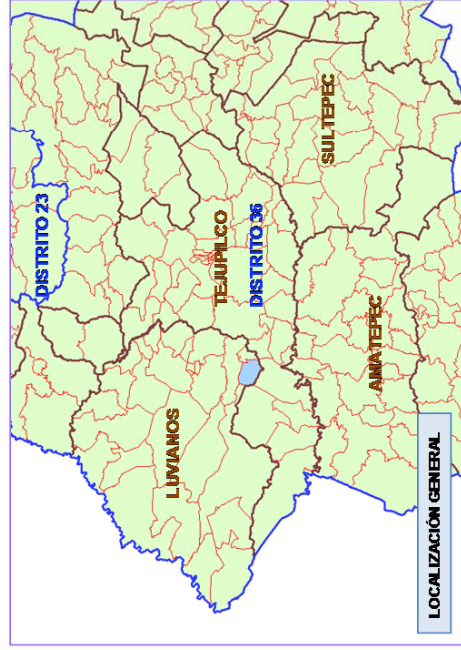
**SIMBOLOGIA**

—	—	—	▲
LIMITE DISTRITAL	LIMITE MUNICIPAL	LIMITE SECCIONAL	LOCALIDAD

**DATOS GENERALES**

SECCIÓN:	2722
MUNICIPIO:	NAUCALPAN DE JUAREZ (0588)
TIPO:	URBANA
DISTRITO:	22

**PROGRAMA DE INTEGRACION SECCIONAL 2014**  
**ESTADO DE MEXICO, LUVIANOS**



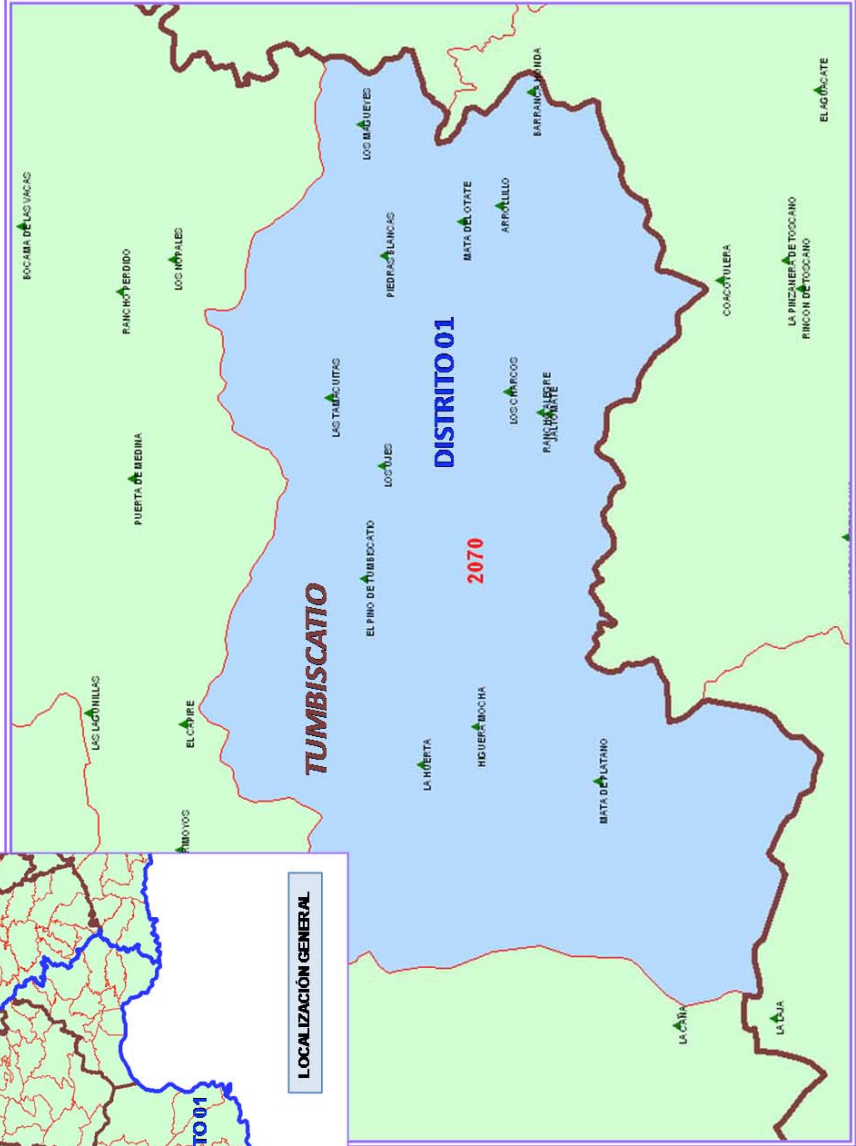
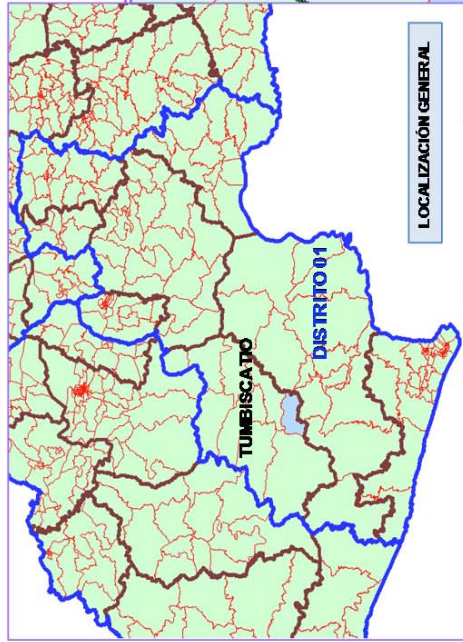
**SIMBOLOGIA**

—	LIMITE DISTRITAL
—	LIMITE MUNICIPAL
—	LIMITE SECCIONAL
▲	LOCALIDAD

**DATOS GENERALES**

SECCIÓN:	<b>5931</b>
MUNICIPIO:	<b>LUVIANOS (125)</b>
TIPO:	<b>RURAL</b>
DISTRITO:	<b>17</b>

**PROGRAMA DE INTEGRACION SECCIONAL 2014**  
**MICHOACÁN, TUMBISCATO**



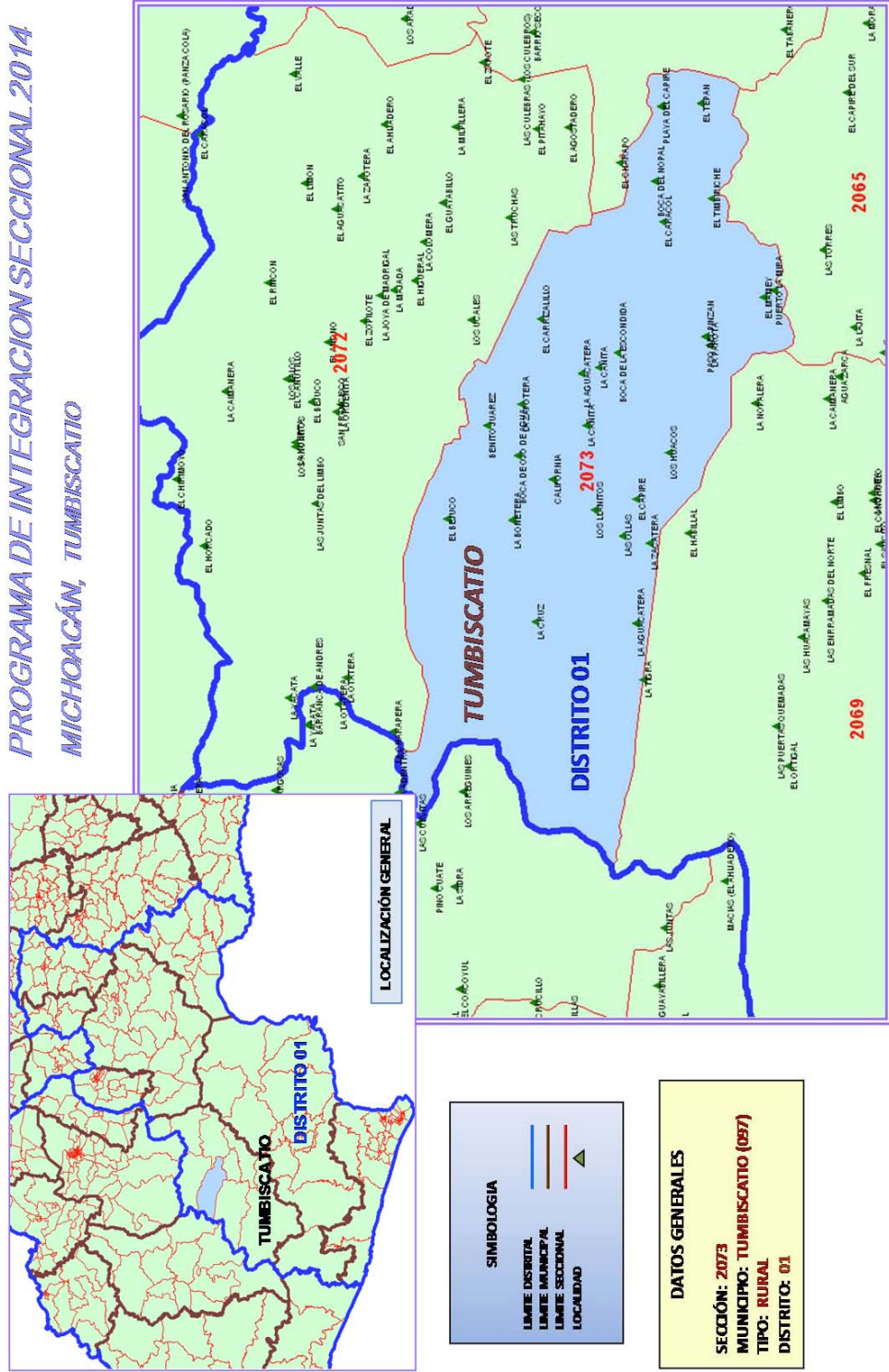
**SIMBOLOGIA**

—	LIMITE DISTRITAL
—	LIMITE MUNICIPAL
—	LIMITE SECCIONAL
▲	LOCALIDAD

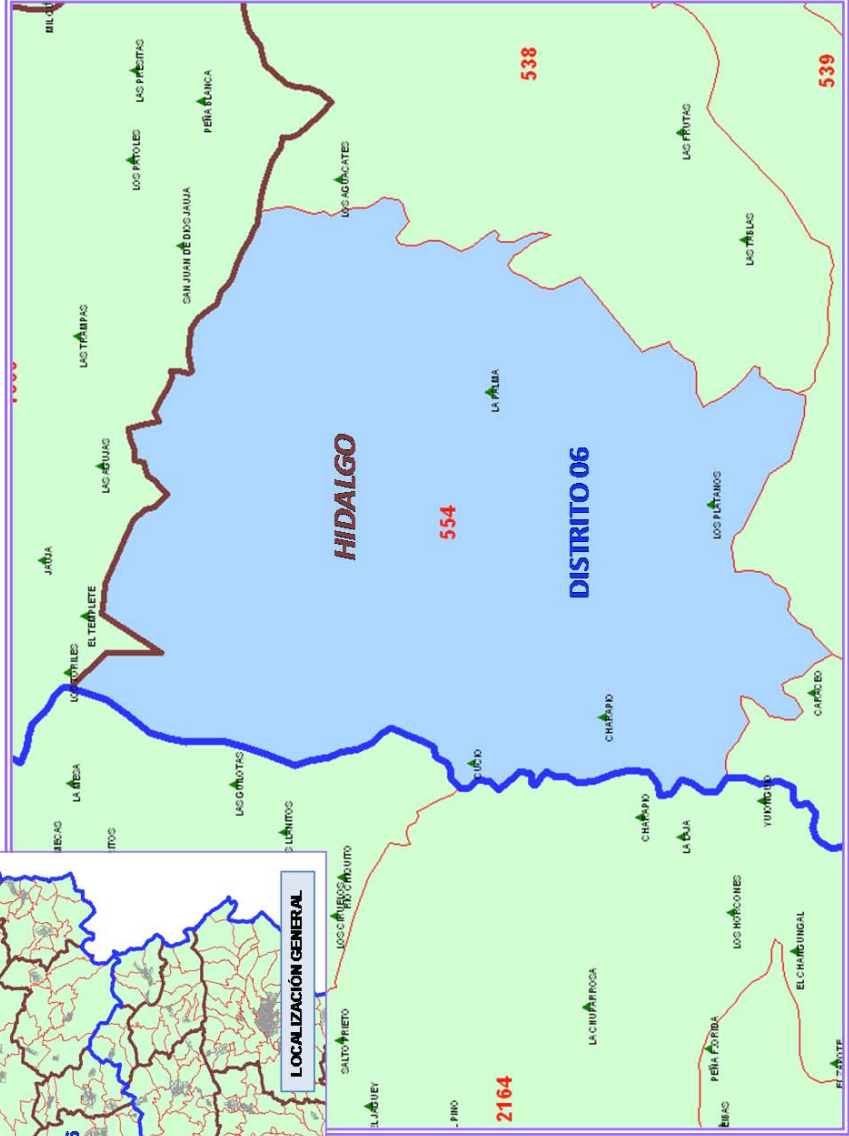
**DATOS GENERALES**

SECCIÓN:	2070
MUNICIPIO:	TUMBISCATO (097)
TIPO:	RURAL
DISTRITO:	01

**PROGRAMA DE INTEGRACION SECCIONAL 2014**  
**MICHOACÁN, TUMBISCATO**



**PROGRAMA DE INTEGRACION SECCIONAL 2014**  
**MICHOACÁN, HIDALGO**



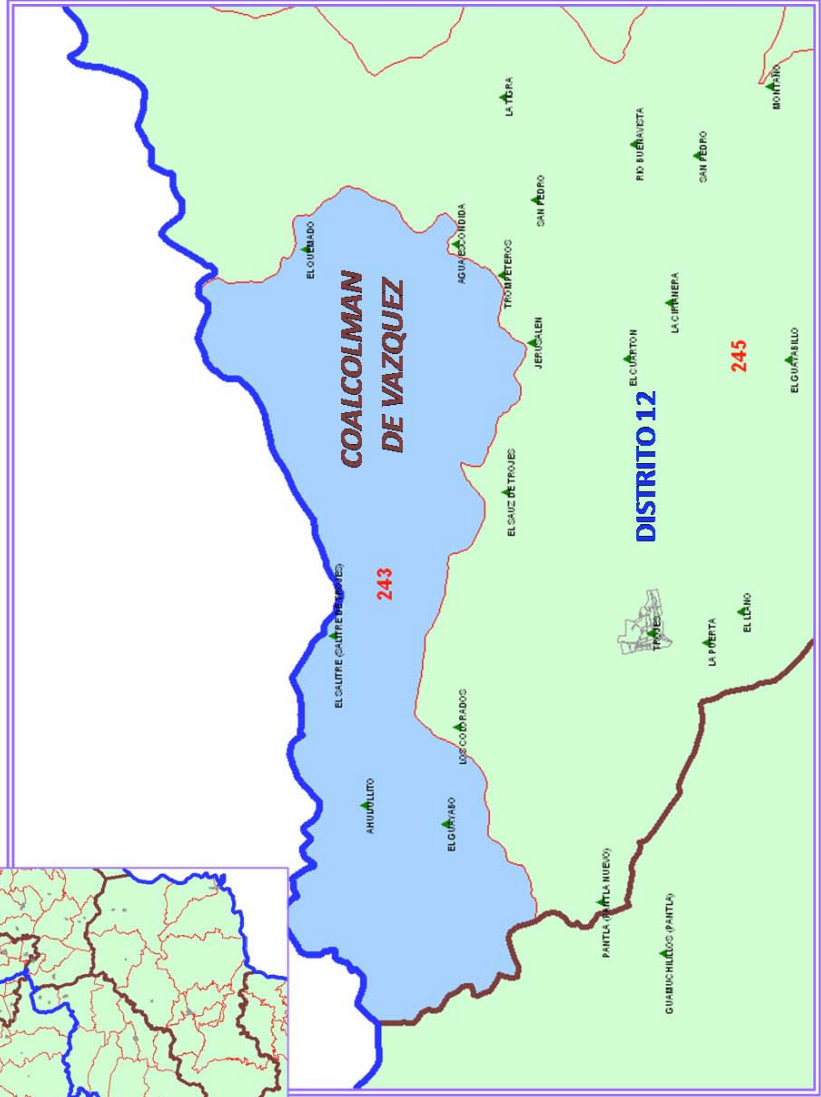
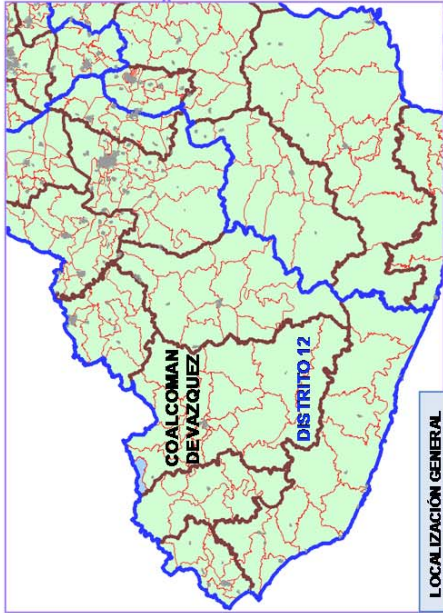
**SIMBOLOGIA**

—	—	—	▲
—	—	—	▲
—	—	—	▲
—	—	—	▲

**DATOS GENERALES**

**SECCIÓN: 0554**  
**MUNICIPIO: HIDALGO (034)**  
**TIPO: RURAL**  
**DISTRITO: 06**

*PROGRAMA DE INTEGRACION SECCIONAL 2014*  
*MICHOACÁN, COACOLMAN DE VAZQUEZ*



**SIMBOLOGIA**

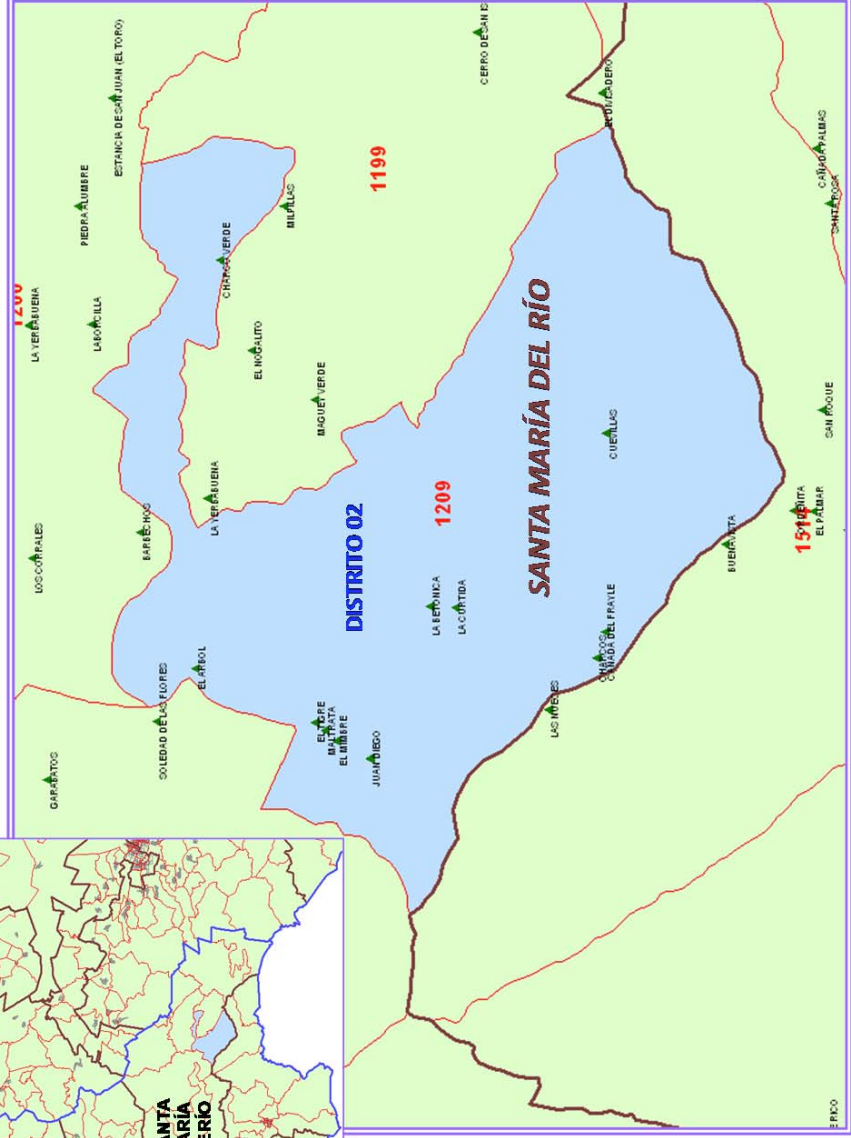
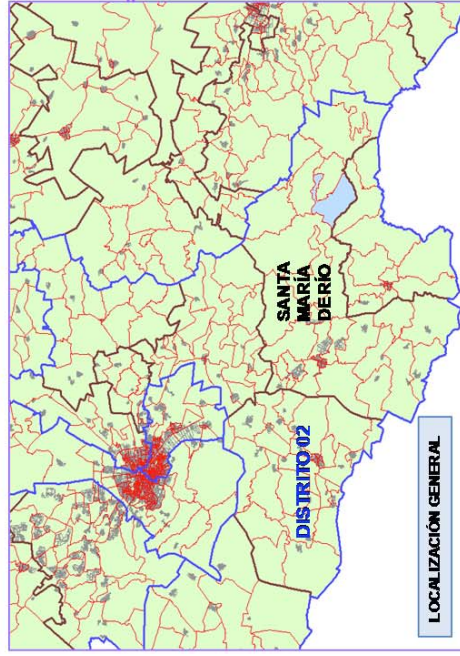
—	—	—	▲
LIMITES DISTRITAL	LIMITES MUNICIPALES	LIMITES SECCIONALES	LOCALIDADES

**DATOS GENERALES**

SECCIÓN:	0243
MUNICIPIO:	COACOLMAN DE VAZQUEZ (015)
TIPO:	RURAL
DISTRITO:	12



**PROGRAMA DE INTEGRACION SECCIONAL 2014**  
**SAN LUIS POTOSÍ, SANTA MARÍA DEL RÍO**



**SIMBOLOGIA**

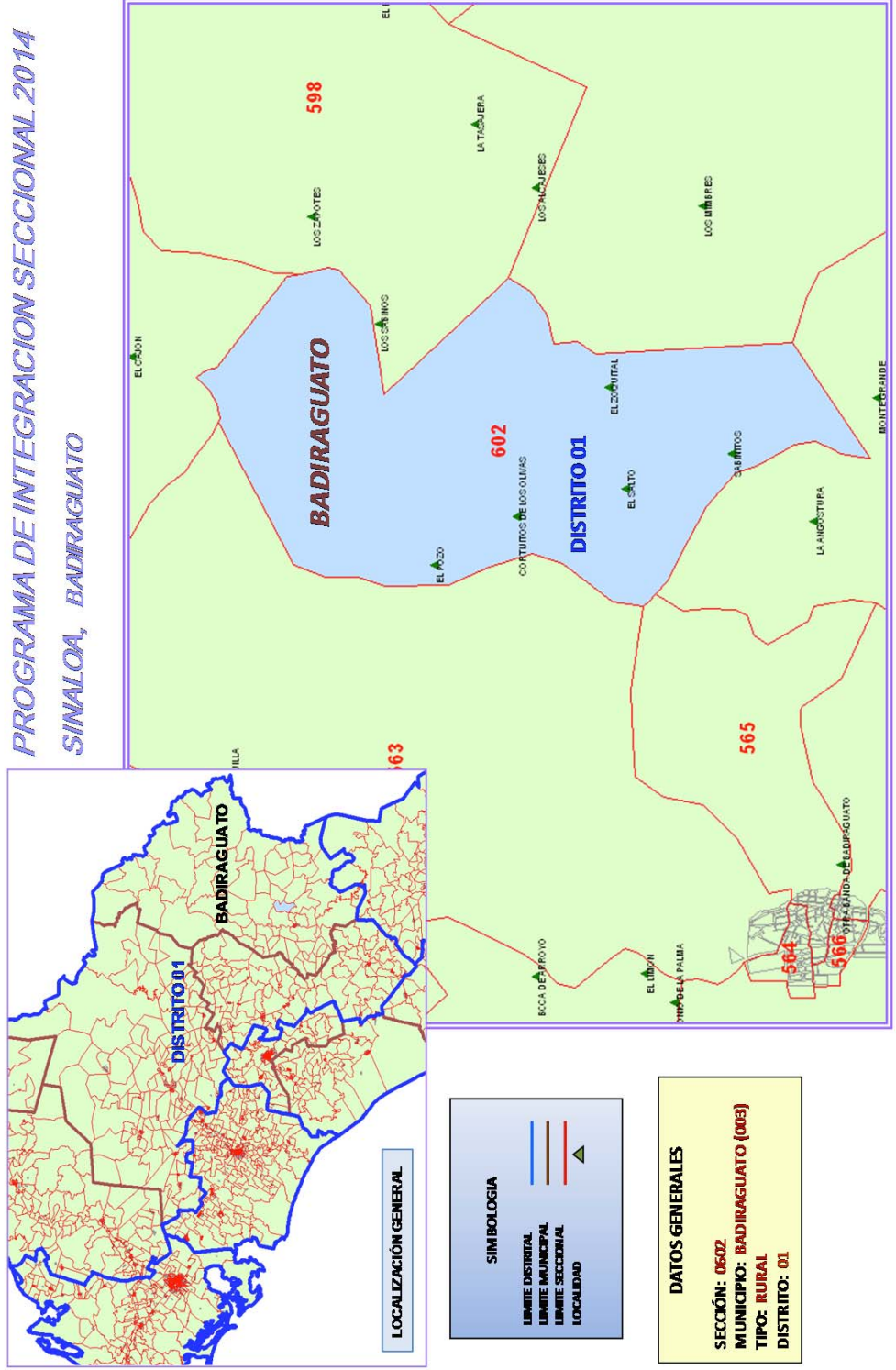
—	—	▲
—	—	▲
—	—	▲
—	—	▲

**DATOS GENERALES**

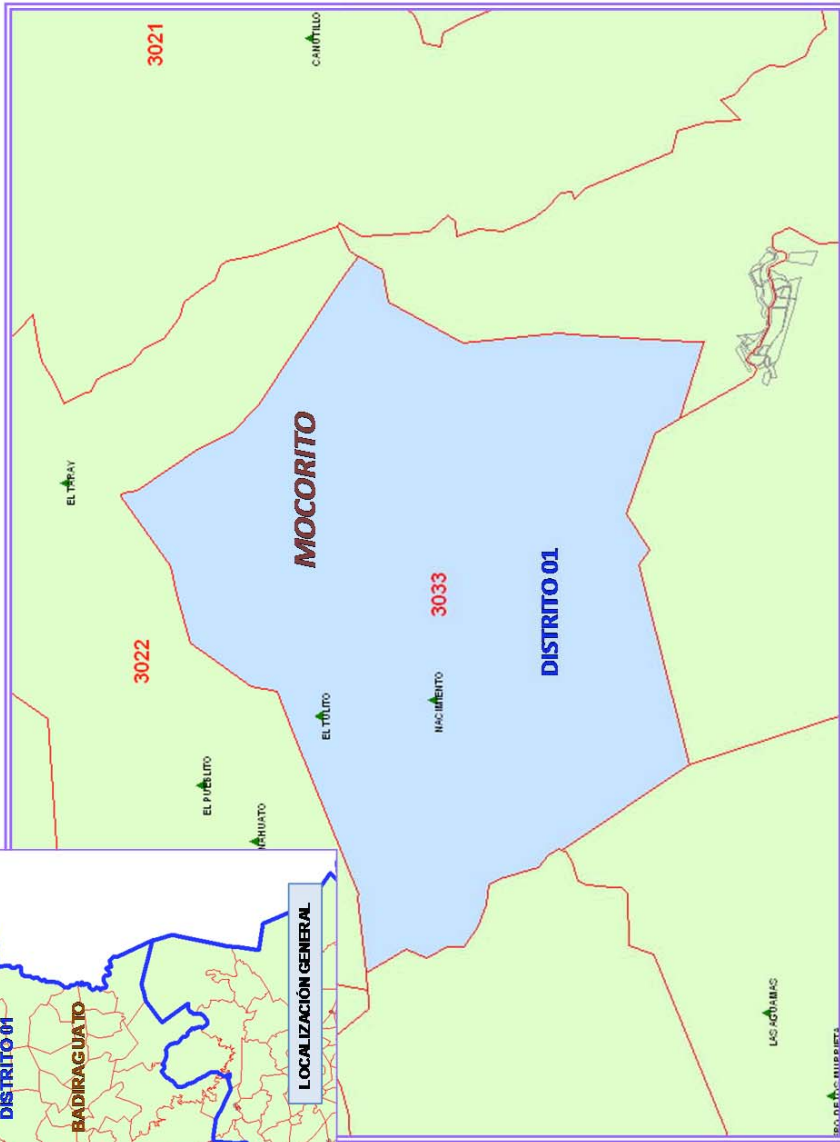
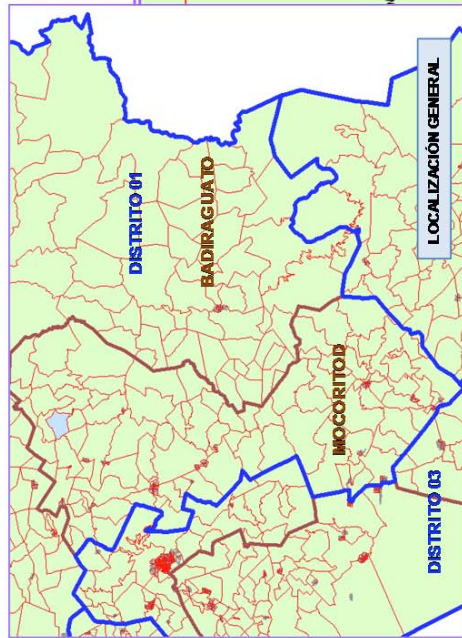
SECCIÓN:	1209
MUNICIPIO:	SANTA MARÍA DE RÍO (0813)
TIPO:	RURAL
DISTRITO:	02



**PROGRAMA DE INTEGRACION SECCIONAL 2014**  
**SINALOA, BADIRAGUATO**



**PROGRAMA DE INTEGRACION SECCIONAL 2014**  
**SINALOA, MOCORITO**



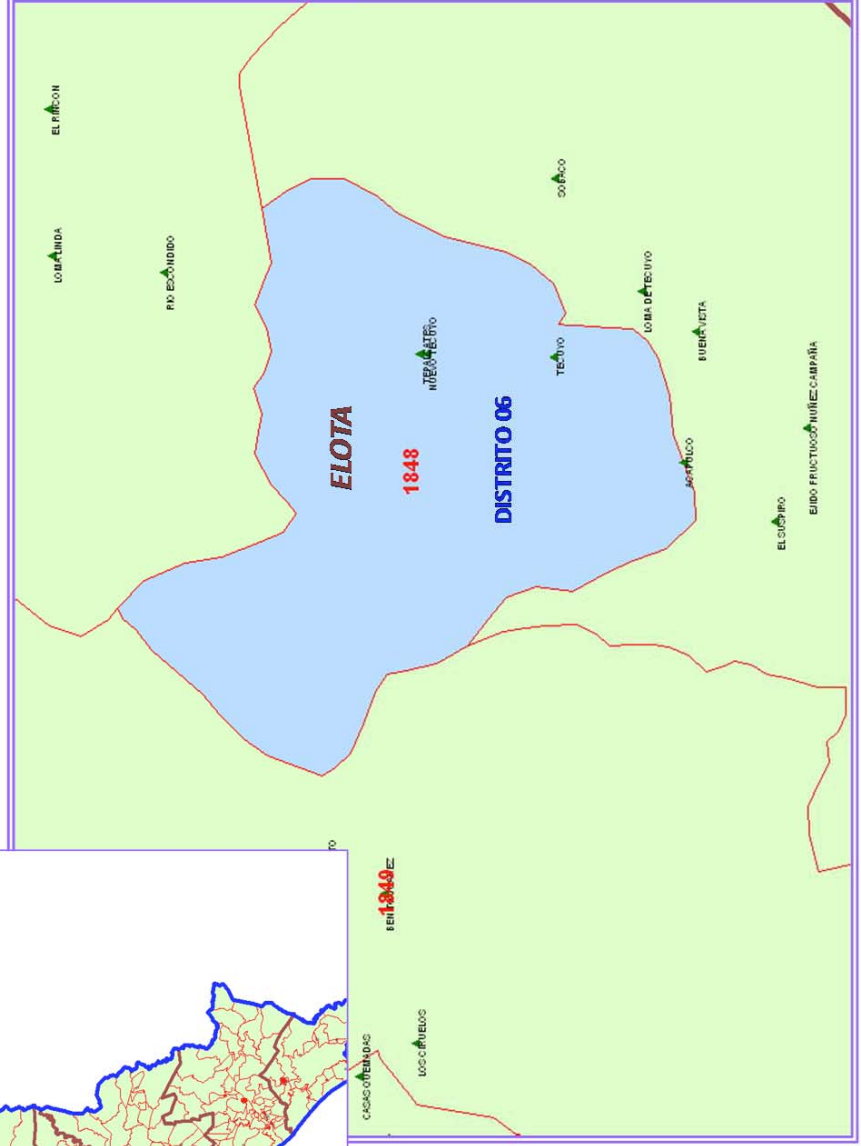
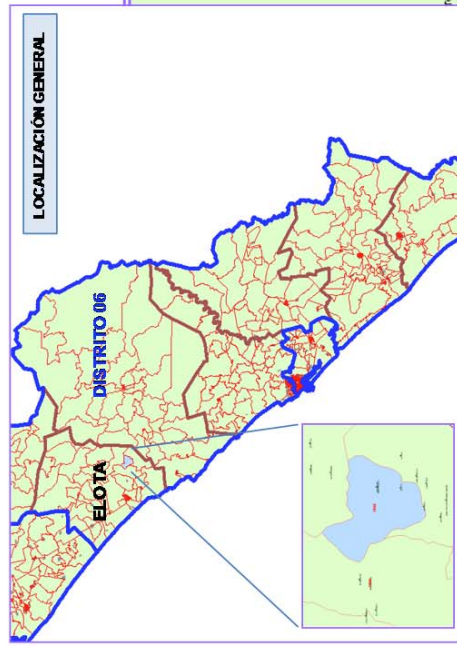
**SIMBOLOGÍA**

—	LIMITE DISTRITAL
—	LIMITE MUNICIPAL
—	LIMITE SECCIONAL
▲	LOCALIDAD

**DATOS GENERALES**

SECCIÓN:	30E3
MUNICIPIO:	MOCORITO (013)
TIPO:	RURAL
DISTRITO:	01

**PROGRAMA DE INTEGRACION SECCIONAL 2014**  
**SINALOYA, ELOTA**



**SIMBOLOGIA**

—	LINEA DISTRITAL
—	LINEA MUNICIPAL
—	LINEA SECCIONAL
▲	LOCALIDAD

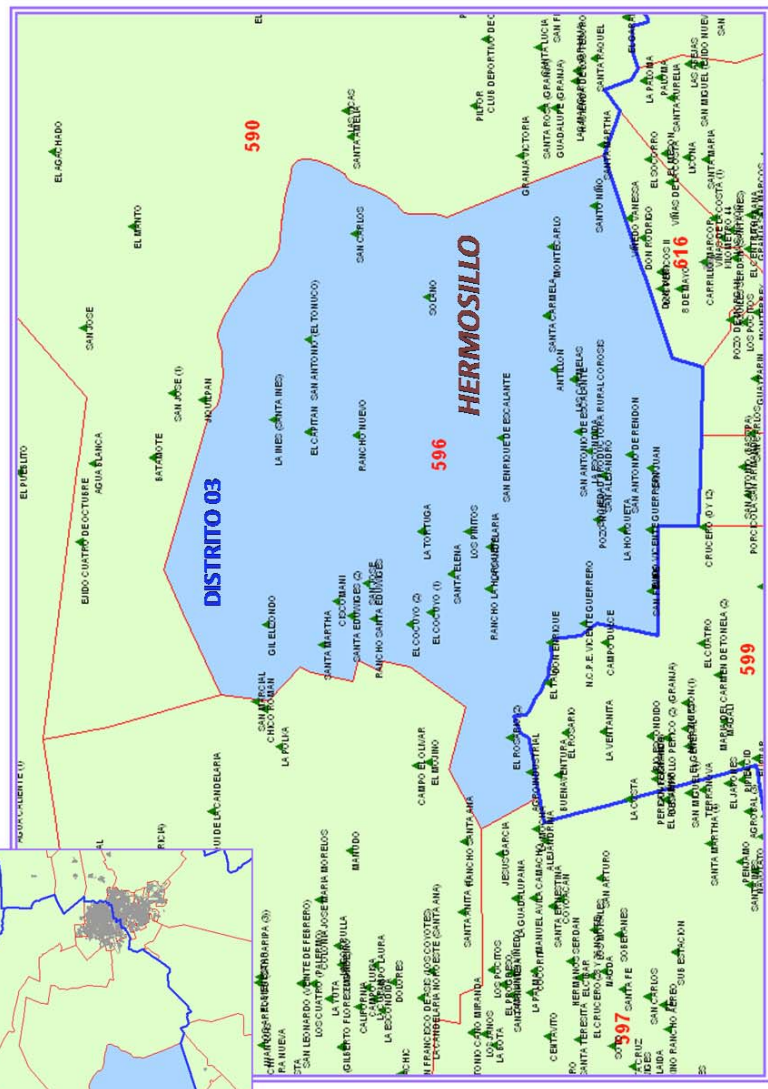
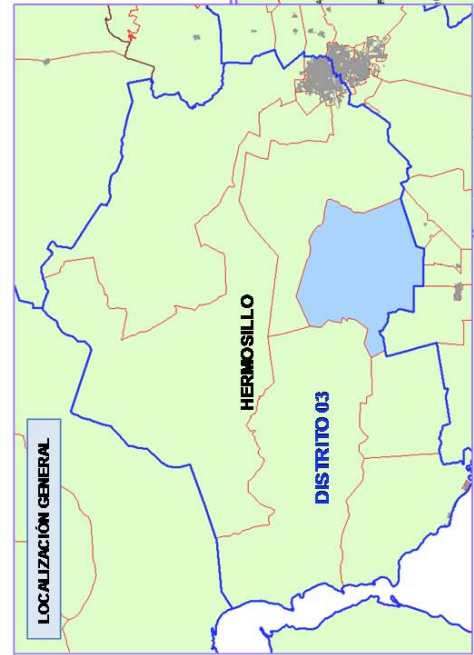
**DATOS GENERALES**

<b>SECCIÓN:</b> 1848
<b>MUNICIPIO:</b> ELOTA (0008)
<b>TIPO:</b> RURAL
<b>DISTRITO:</b> 06





**PROGRAMA DE INTEGRACION SECCIONAL 2014**  
**SONORA, HERMOSILLO**



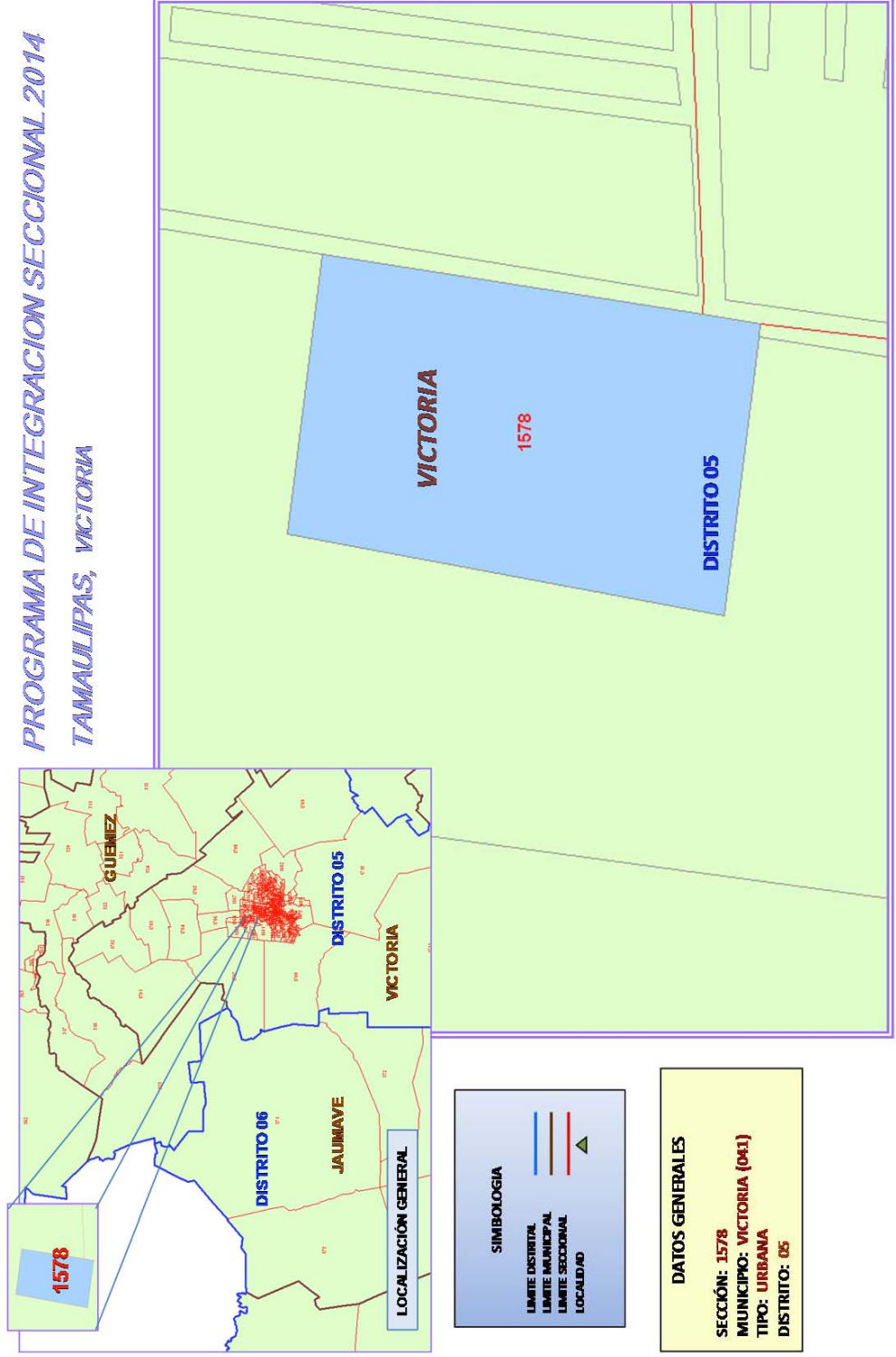
**SIMBOLOGIA**

—	LINEA DISTRITAL
—	LINEA MUNICIPAL
—	LINEA SECCIONAL
▲	LOCALIDAD

**DATOS GENERALES**

<b>SECCIÓN:</b> 0596
<b>MUNICIPIO:</b> HERMOSILLO (049)
<b>TIPO:</b> RURAL
<b>DISTRITO:</b> 03

**PROGRAMA DE INTEGRACION SECCIONAL 2014**  
**TAMAULIPAS, VICTORIA**



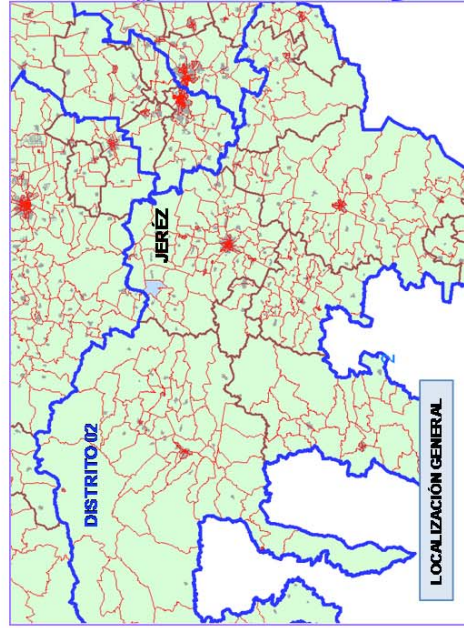








**PROGRAMA DE INTEGRACION SECCIONAL 2014**  
**ZACATECAS, JERÉZ**



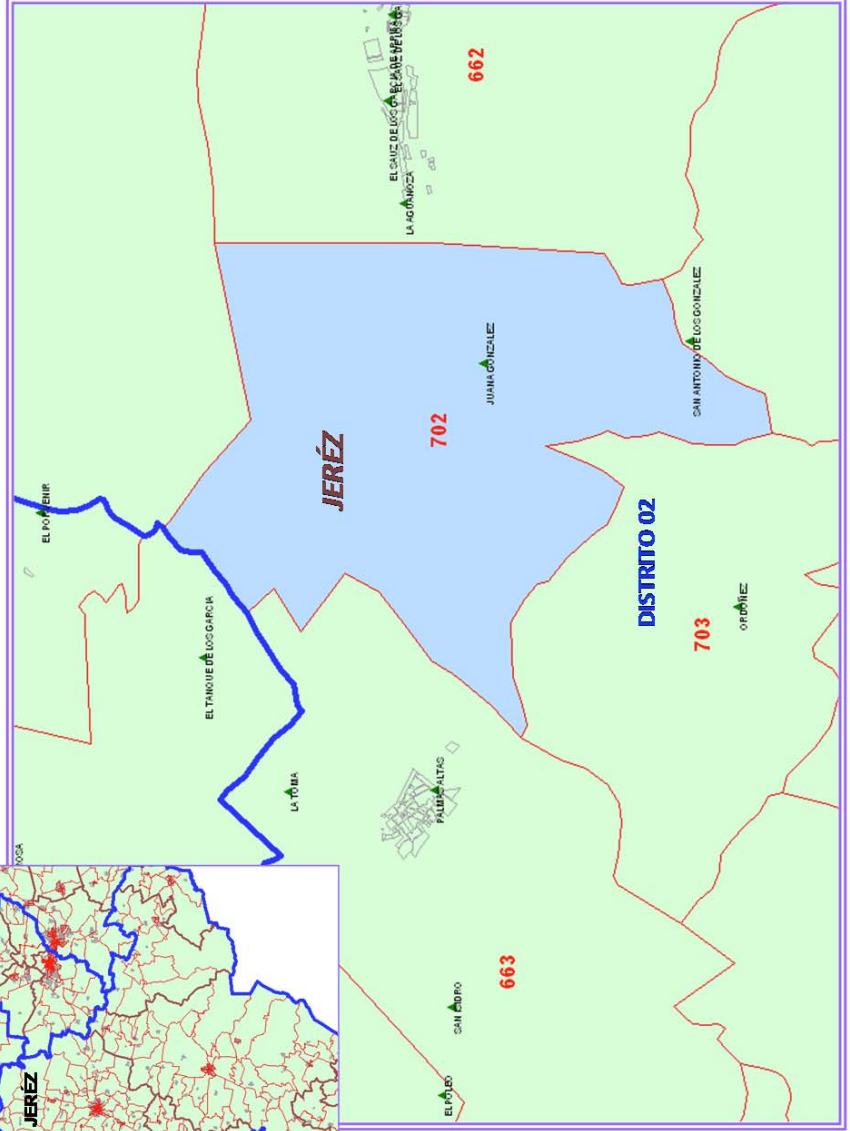
**SIMBOLOGIA**

—	—	—	▲
—	—	—	▲
—	—	—	▲
—	—	—	▲

LIMITE DISTRITAL  
 LIMITE MUNICIPAL  
 LIMITE SECCIONAL  
 LOCALIDAD

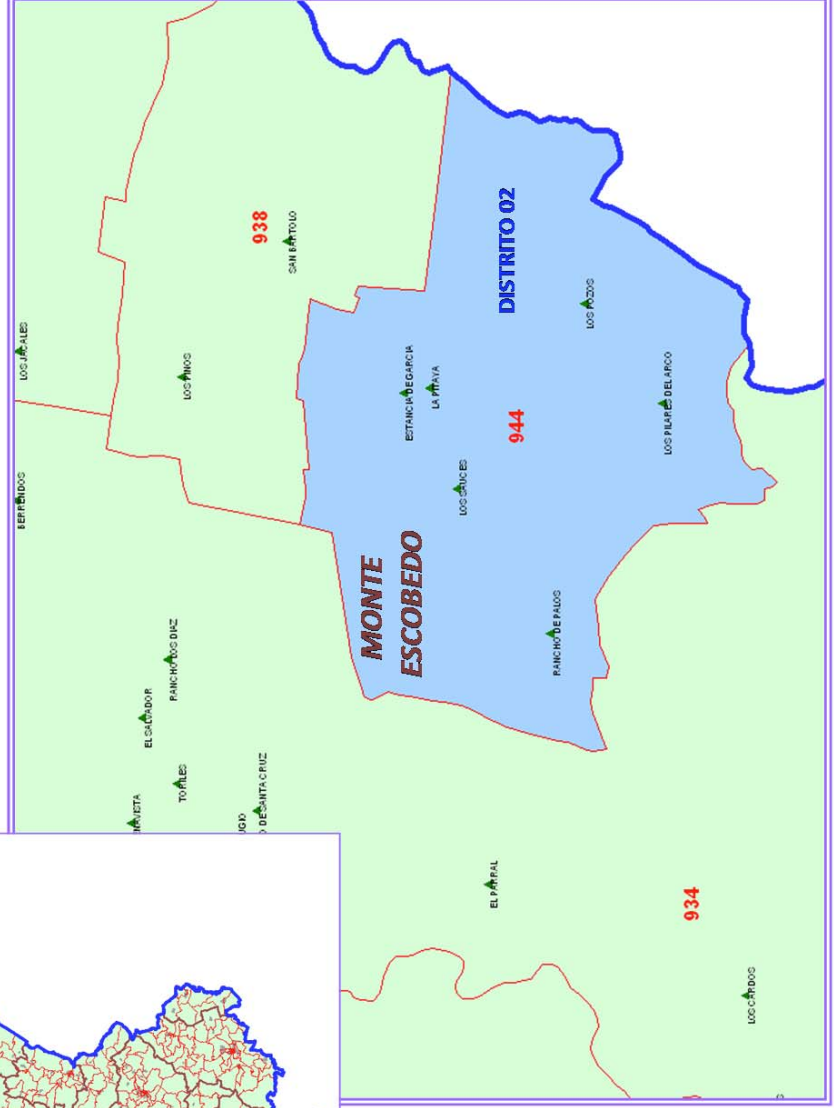
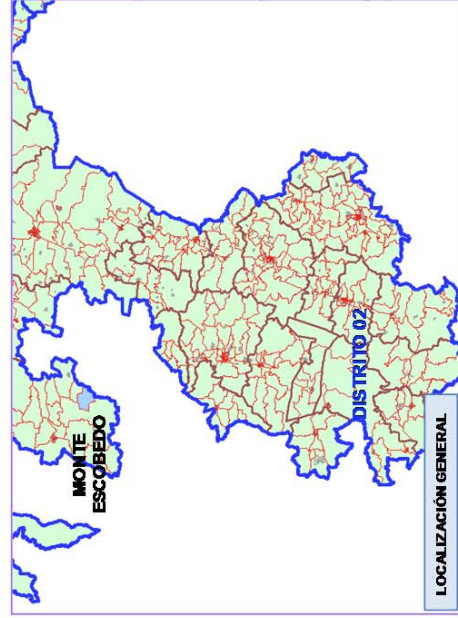
**DATOS GENERALES**

**SECCIÓN: 0702**  
**MUNICIPIO: JERÉZ (020)**  
**TIPO: RURAL**  
**DISTRITO: 02**





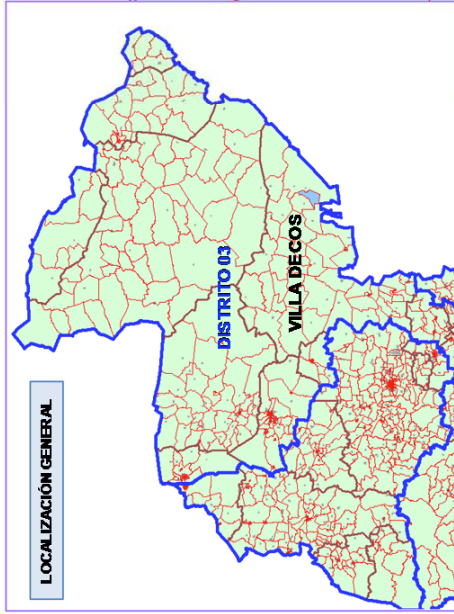
**PROGRAMA DE INTEGRACION SECCIONAL 2014**  
**ZACATECAS, MONTEESCOBEDO**



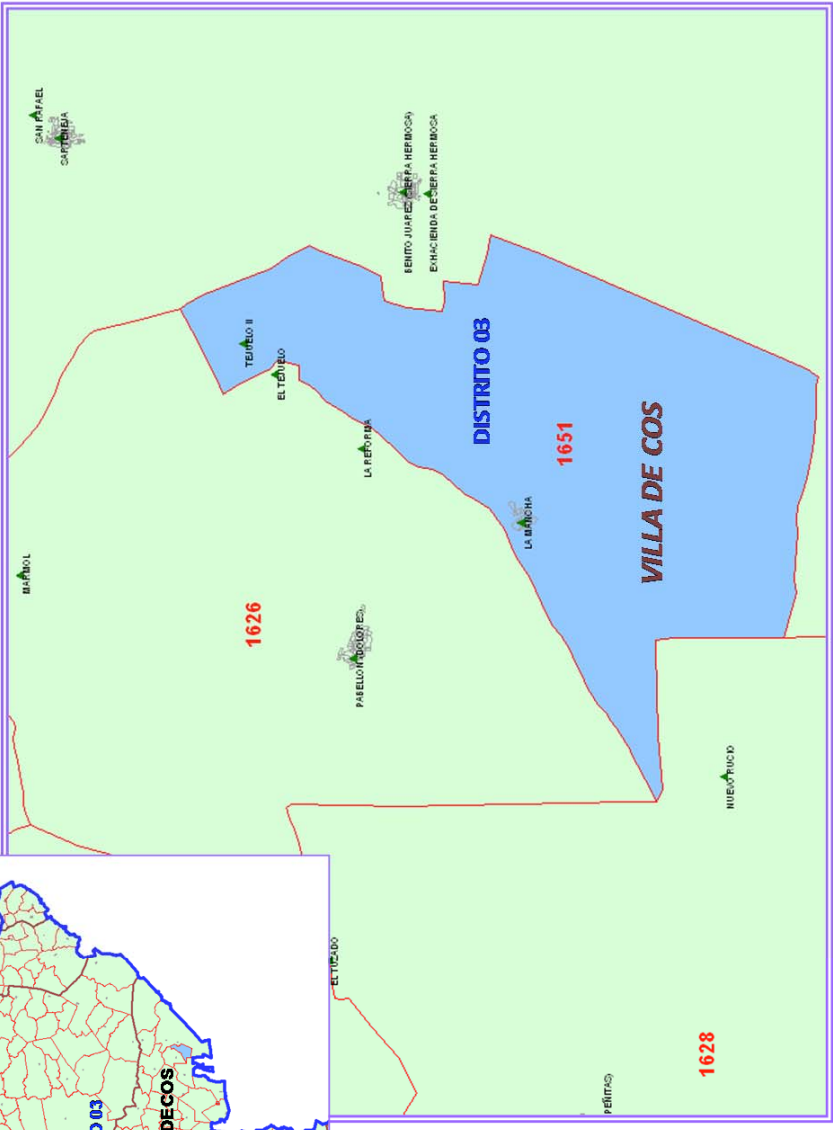
SIMBOLOGIA	
—	LOCALIDAD
—	LOCALIDAD
—	LOCALIDAD
—	LOCALIDAD

DATOS GENERALES	
SECCIÓN:	0944
MUNICIPIO:	MONTE ESCOBEDO (031)
TIPO:	RURAL
DISTRITO:	02

**PROGRAMA DE INTEGRACION SECCIONAL 2014**  
**ZACATECAS, VILLADECOS**



**LOCALIZACIÓN GENERAL**



**SIMBOLOGIA**

—	—	—	▲
—	—	—	▲
—	—	—	▲
—	—	—	▲

**DATOS GENERALES**

SECCIÓN:	1651
MUNICIPIO:	VILLA DE COS (051)
TIPO:	RURAL
DISTRITO:	03