ANEXO 1

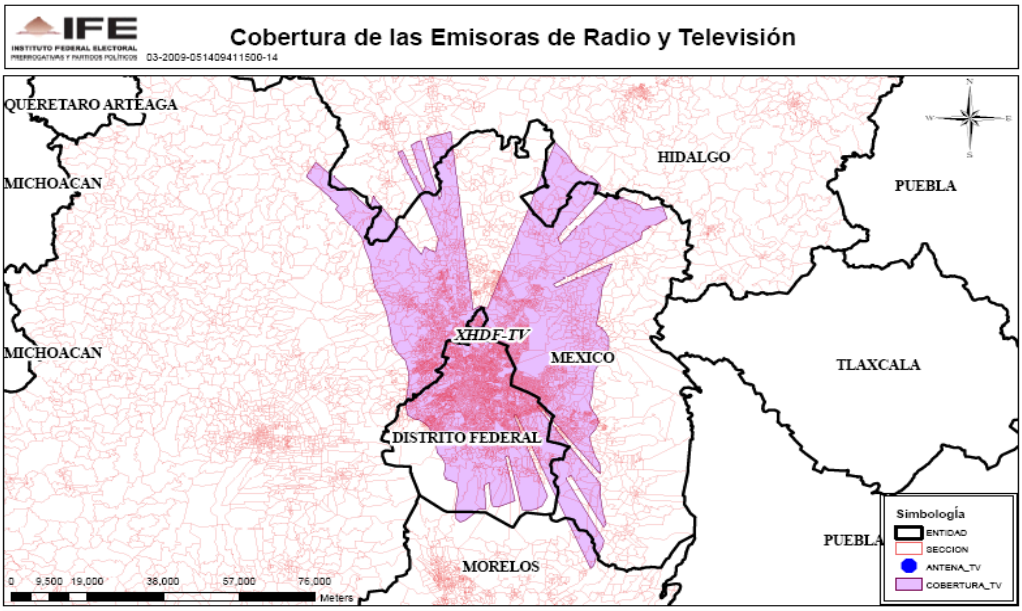

Mapa N° 1856

Entidad_Origen	Distitntivo	Entidad Circunvecina	Total De Secciones Por Cobertura	Secciones De La Entidad	% De La Sección	Padrón	Lnominal
DISTRITO FEDERAL	XHDF-TV	_-_-_	9573	5499	57.4428079	7319755	7074017
DISTRITO FEDERAL	XHDF-TV	HIDALGO	9573	64	0.668546955	105084	96819
DISTRITO FEDERAL	XHDF-TV	MÉXICO	9573	4002	41.80507678	6780553	6541253
DISTRITO FEDERAL	XHDF-TV	MORELOS	9573	8	0.083568369	9530	9117

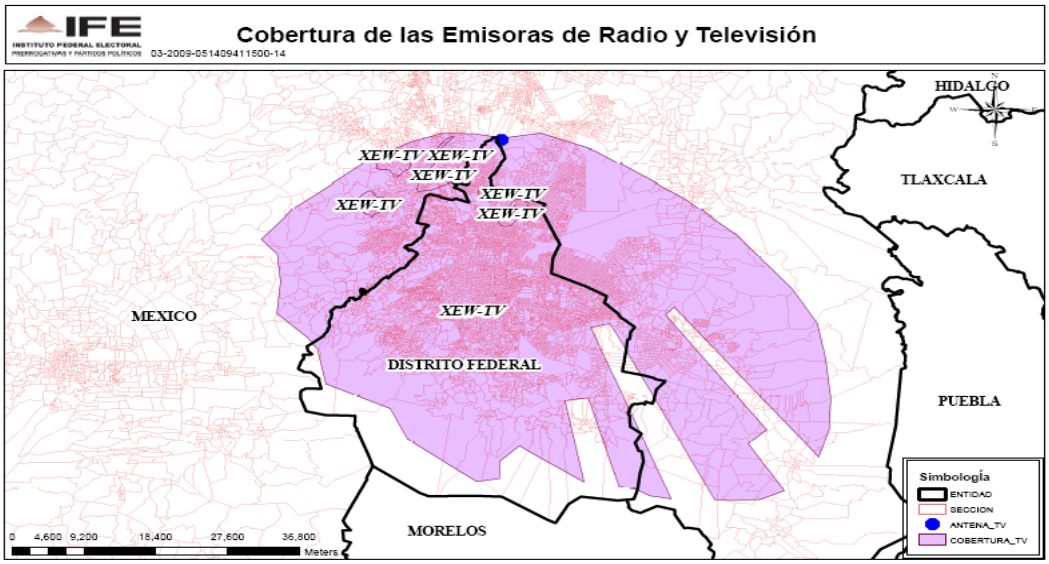

Mapa N° 1854, 1855

Entidad_Origen	Distitntivo	Entidad Circunvecina	Total De Secciones Por Cobertura	Secciones De La Entidad	% De La Sección	Padrón	Lnominal
DISTRITO FEDERAL	XEW-TV	_-_-_	183	175	95.6284153	208088	200984
DISTRITO FEDERAL	XEW-TV	MÉXICO	183	8	4.371584699	12483	12104

Cobertura de las Emisoras de Radio y Televisión

03-2009-051409411500-14

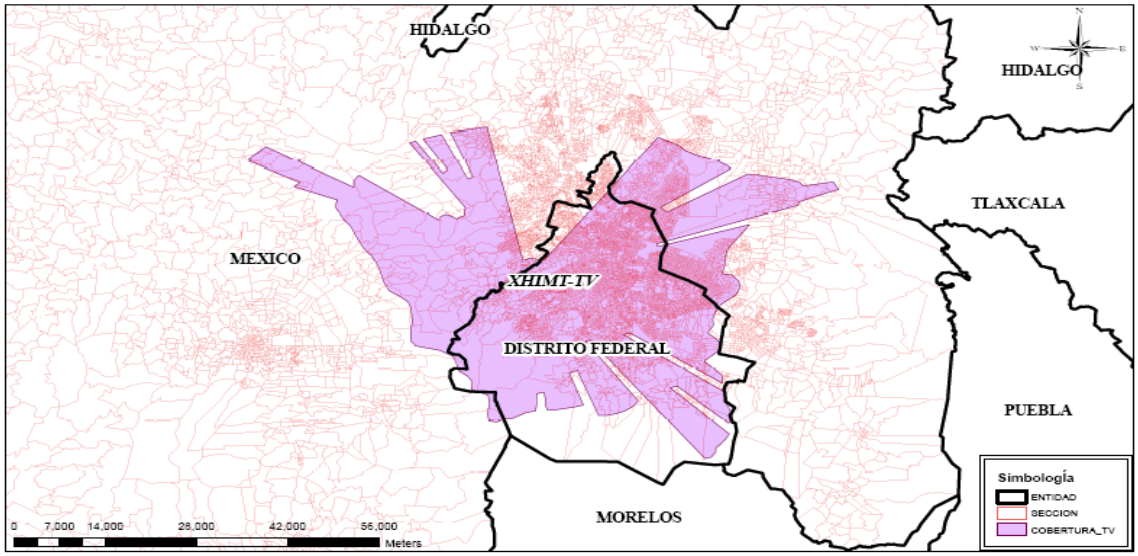

Mapa N° 1859

Entidad_Origen	Distitntivo	Entidad Circunvecina	Total De Secciones Por Cobertura	Secciones De La Entidad	% De La Sección	Padrón	Lnominal
DISTRITO FEDERAL	XHIMT-TV	_-_-_	6894	5055	73.32463011	6755038	6526587
DISTRITO FEDERAL	XHIMT-TV	MÉXICO	6894	1839	26.67536989	3073194	2968692

Cobertura de las Emisoras de Radio y Televisión

03-2009-051409411500-14

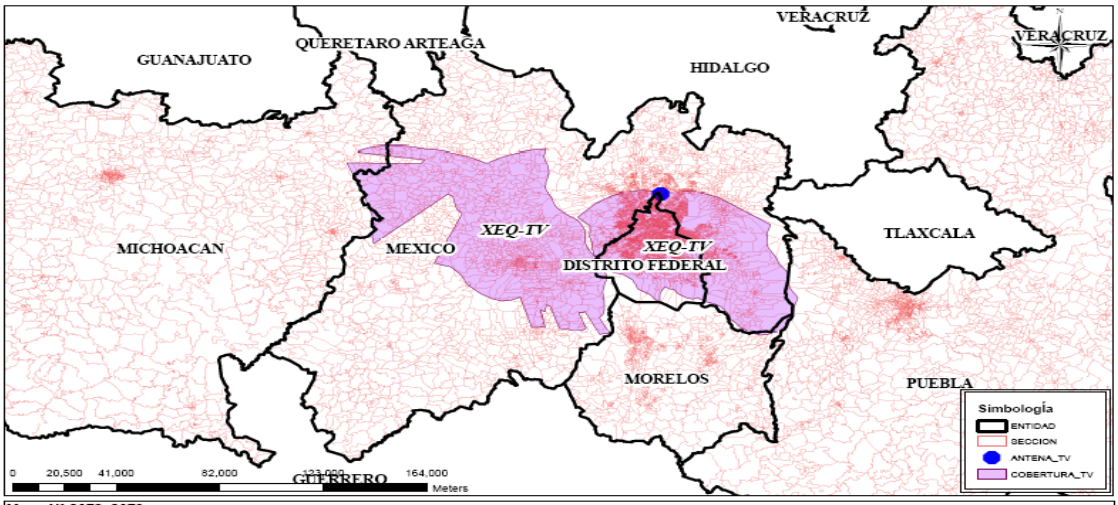

Mapa N° 2072, 2073

Entidad_Origen	Distitntivo	Entidad Circunvecina	Total De Secciones Por Cobertura	Secciones De La Entidad	% De La Sección	Padrón	Lnominal
MÉXICO	XEQ-TV	_-_-_	9902	4335	43.77903454	7194298	6941925
MÉXICO	XEQ-TV	DISTRITO FEDERAL	9902	5532	55.86750151	7379248	7131650
MÉXICO	XEQ-TV	MICHOACÁN	9902	24	0.242375278	30285	29312
MÉXICO	XEQ-TV	MORELOS	9902	5	0.05049485	6532	6291
MÉXICO	XEQ-TV	PUEBLA	9902	6	0.060593819	8574	8003

Cobertura de las Emisoras de Radio y Televisión

03-2009-051409411500-14

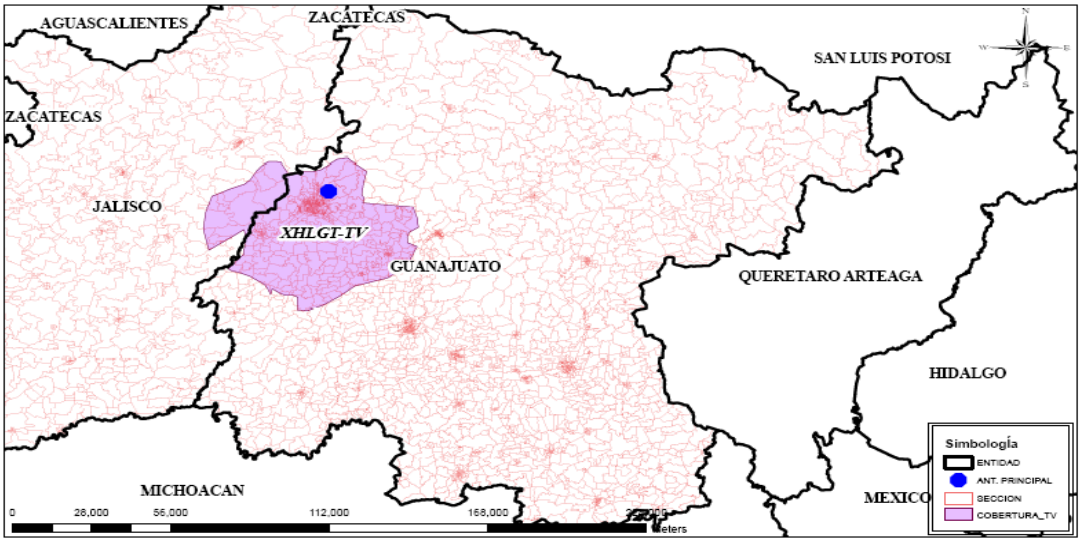

Mapa N° 1939

Entidad_Origen	Distitntivo	Entidad Circunvecina	Total De Secciones Por Cobertura	Secciones De La Entidad	% De La Sección	Padrón	Lnominal
GUANAJUATO	XHLGT-TV	_ _ _	857	837	97.66627771	1173590	1135303
GUANAJUATO	XHLGT-TV	JALISCO	857	20	2.333722287	17535	16910

Cobertura de las Emisoras de Radio y Televisión

03-2009-051409411500-14

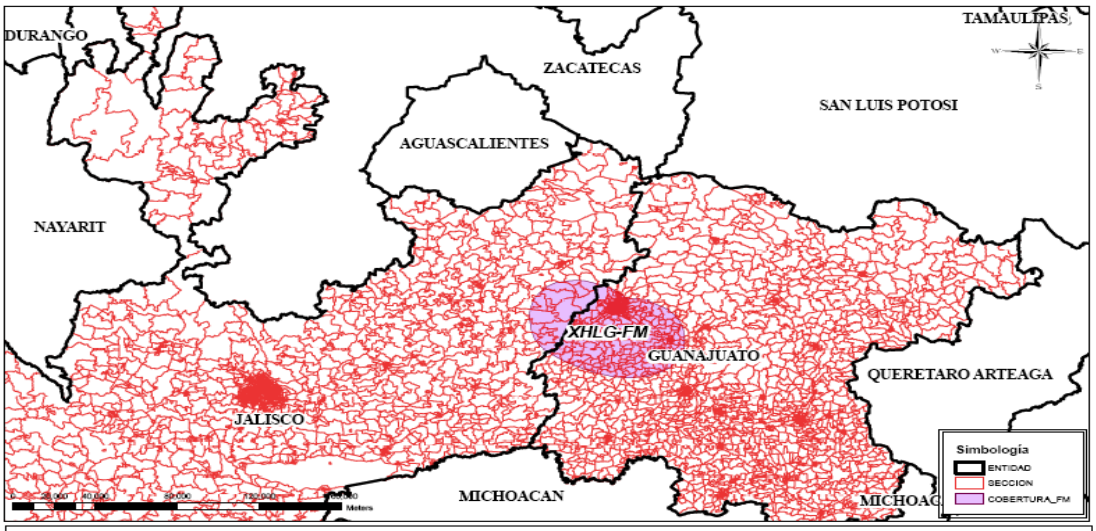

Mapa N° 1064

Entidad	Distintivo	Entidad_Circunvecina	Total de Secciones Por Cobertura	Secciones De La Entidad	% De la Sección	Padrón	Lnominal
GUANAJUATO	XHLG-FM	GUANAJUATO	870	847	97.35632184	1186969	1148308
GUANAJUATO	XHLG-FM	JALISCO	870	23	2.643678161	19815	19091

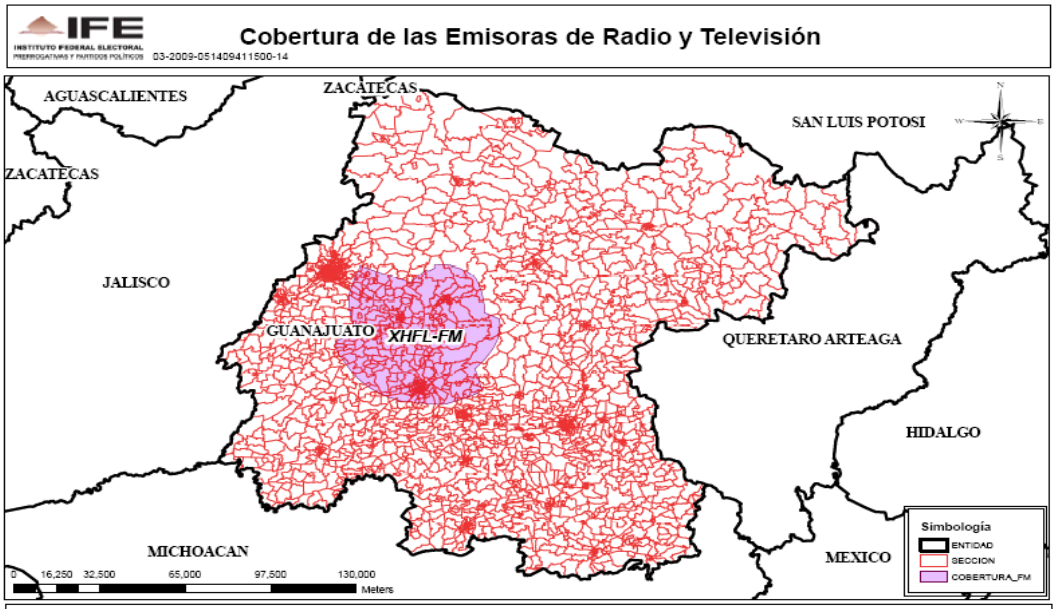

Mapa N° 1059

Entidad	Distintivo	Entidad_Circunvecina	Total de Secciones Por Cobertura	Secciones De La Entidad	% De la Sección	Padrón	Lnominal
GUANAJUATO	XHFL-FM	_-_-	509	509	100	674817	651058

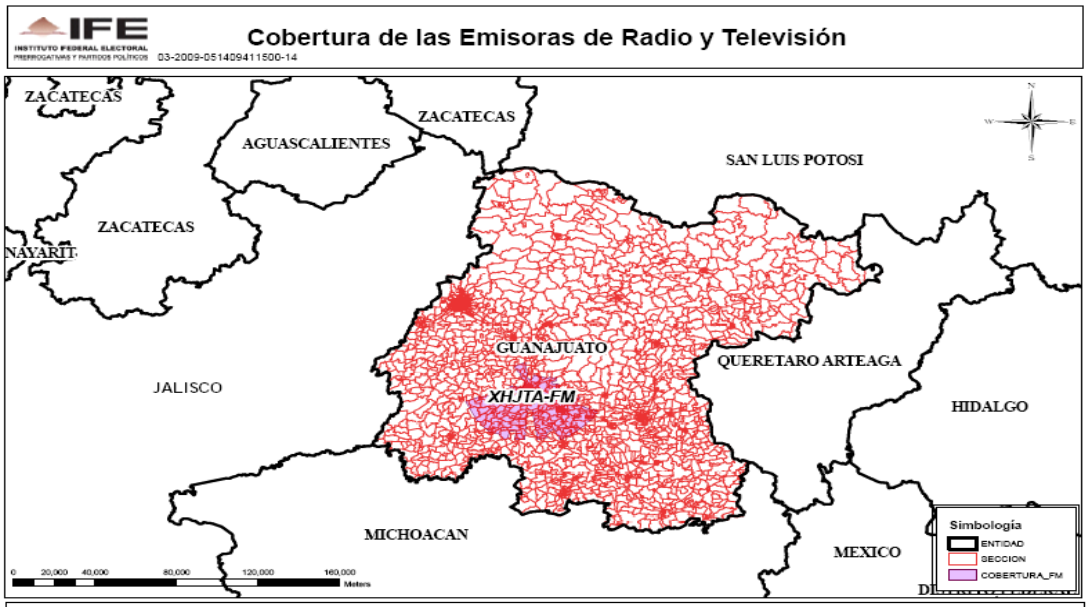

Mapa N° 1062

Entidad	Distintivo	Entidad_Circunvecina	Total de Secciones Por Cobertura	Secciones De La Entidad	% De la Sección	Padrón	Lnominal
GUANAJUATO	XHJTA-FM	_-_-	509	460	90.37328094	610872	587971

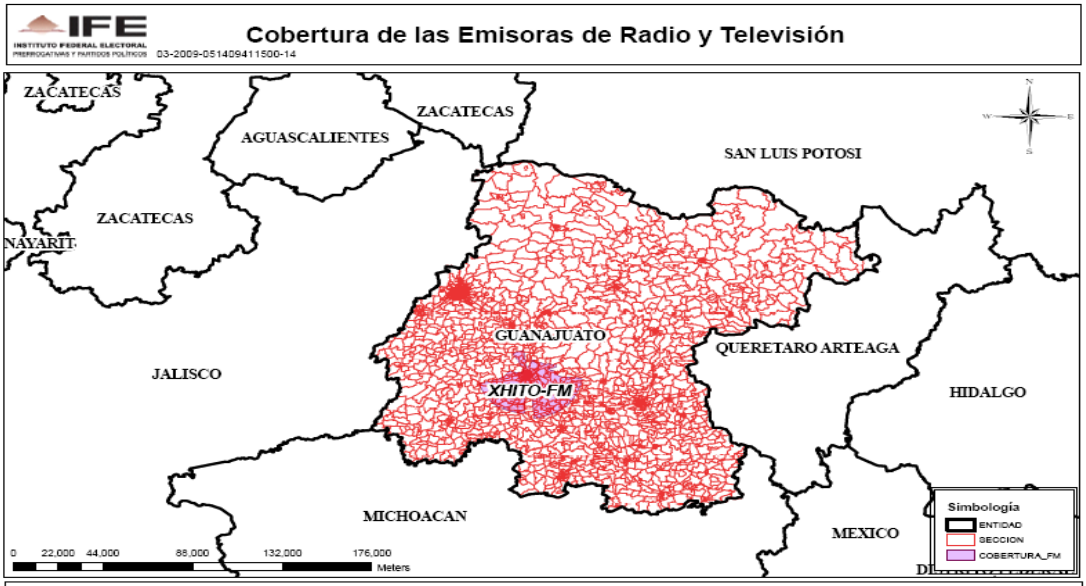

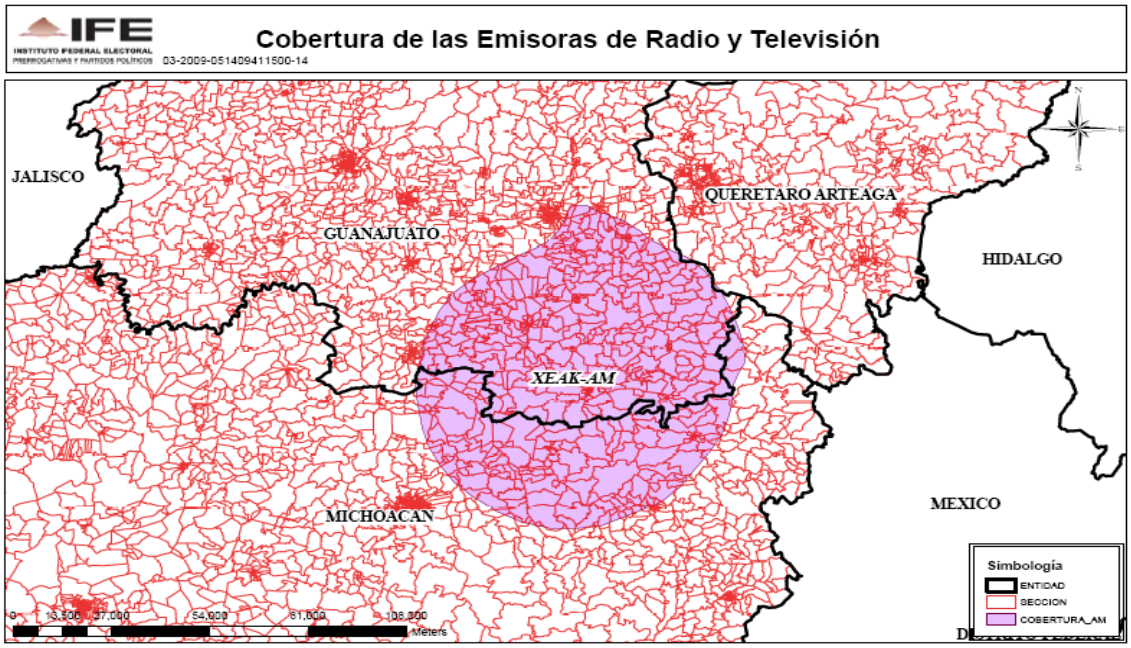

Entidad Origen	Distintivo	Entidad Circunvecina	Total De Secciones Por Cobertura	Secciones De La Entidad	% De La Seccion	Padron	Lnominal
GUANAJUATO	XEAK-AM	GUANAJUATO	649	448	69.02927581	453286	438522
GUANAJUATO	XEAK-AM	MICHOACÁN	649	197	30.35439137	234743	226144
GUANAJUATO	XEAK-AM	QUERÉTARO	649	4	0.61633282	7407	7218

Cobertura de las Emisoras de Radio y Televisión

03-2009-051409411500-14

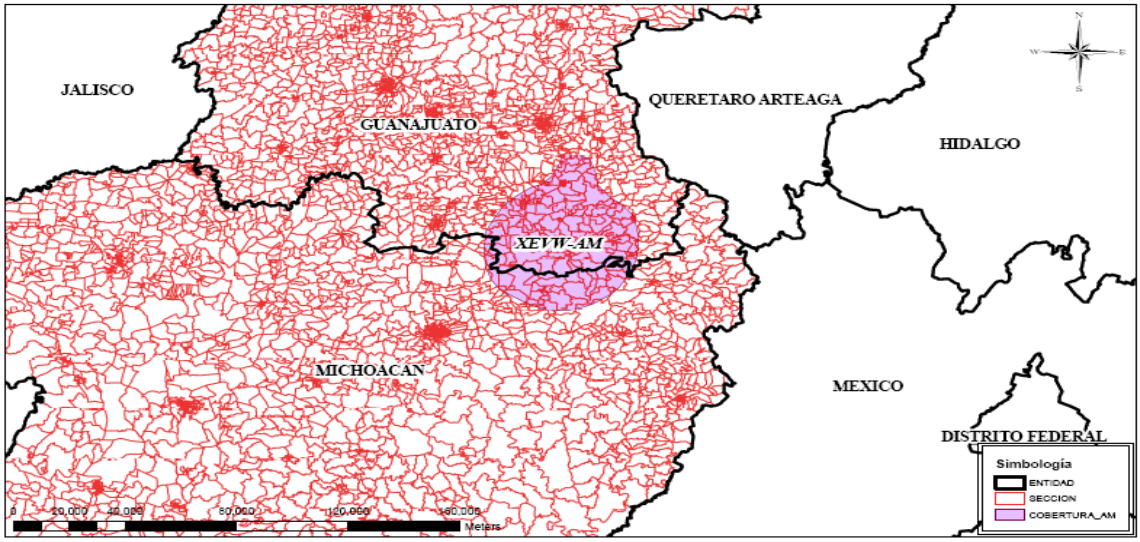

Mapa N° 289

Entidad Origen	Distintivo	Entidad Circunvecina	Total De Secciones Por Cobertura	Secciones De La Entidad	% De La Seccion	Padron	Lnominal
GUANAJUATO	XEVW-AM	GUANAJUATO	282	224	79.43262411	226934	219842
GUANAJUATO	XEVW-AM	MICHOACÁN	282	58	20.56737589	72195	69414

Cobertura de las Emisoras de Radio y Televisión

03-2009-051409411500-14

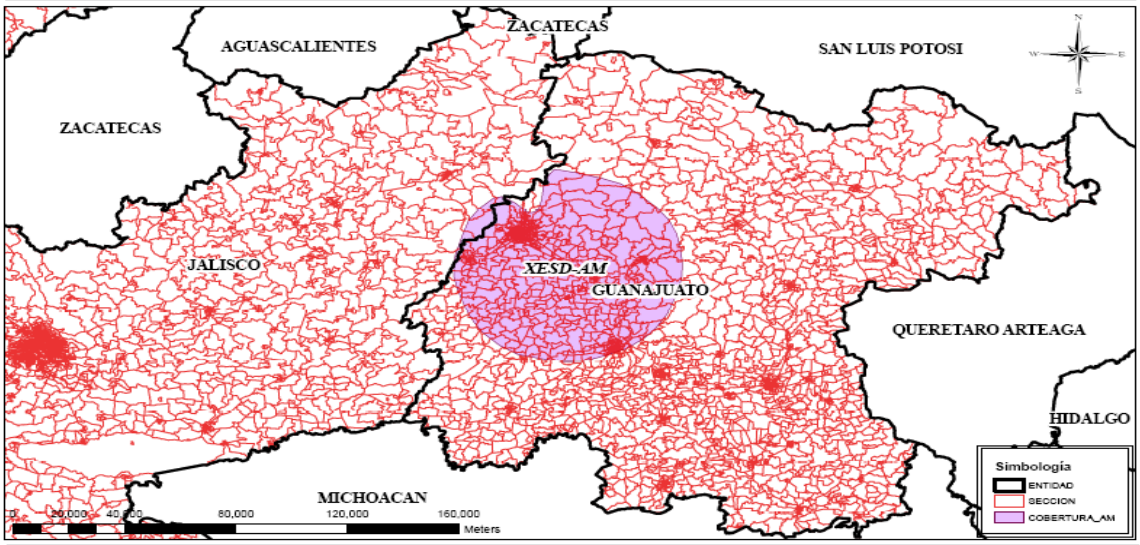

Mapa N° 286

Entidad Origen	Distintivo	Entidad Circunvecina	Total De Secciones Por Cobertura	Secciones De La Entidad	% De La Seccion	Padron	Lnominal
GUANAJUATO	XESD-AM	GUANAJUATO	1202	1195	99.41763727	1624873	1569632
GUANAJUATO	XESD-AM	JALISCO	1202	7	0.582362729	5910	5679

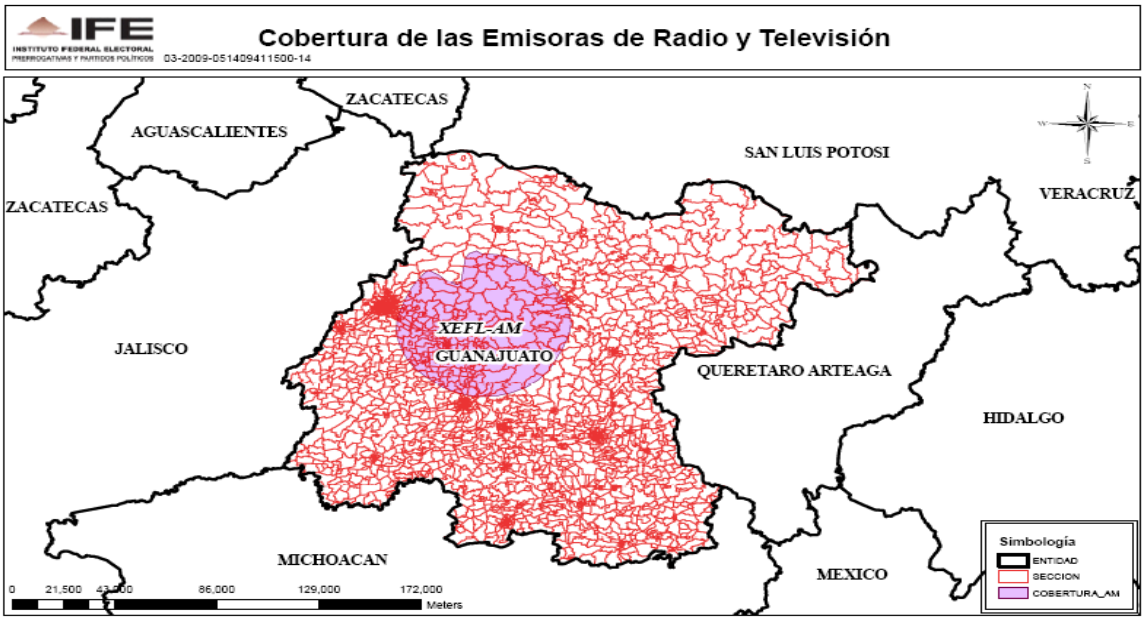

Mapa N° 270

Entidad Origen	Distintivo	Entidad Circunvecina	Total De Secciones Por Cobertura	Secciones De La Entidad	% De La Seccion	Padron	Lnominal
GUANAJUATO	XEFL-AM	_-_-	324	324	100	450374	435603

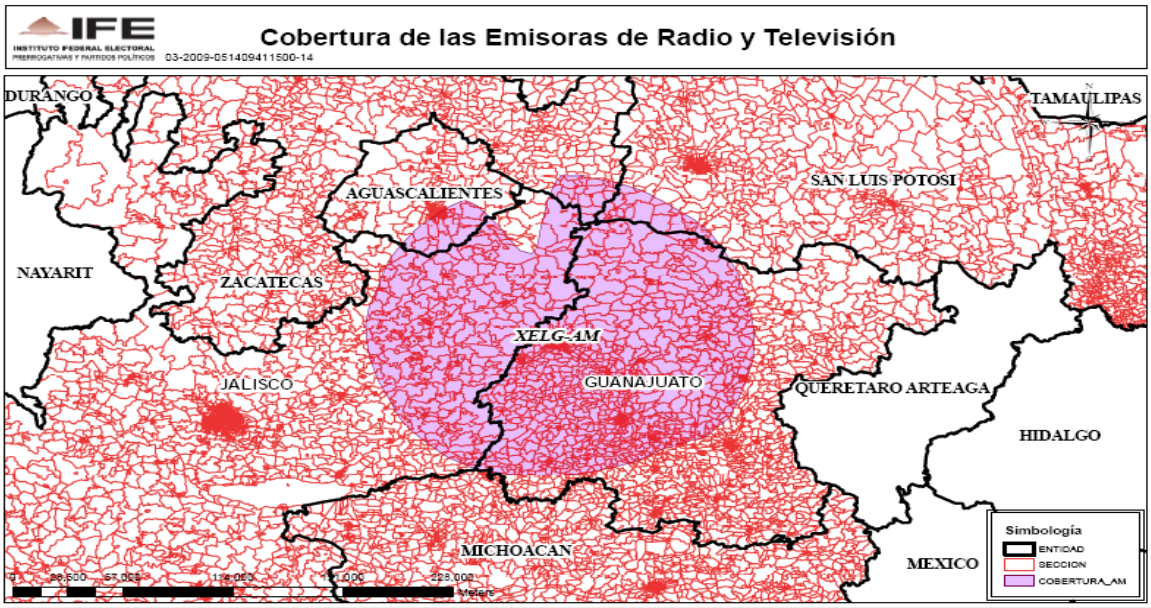

Mapa N° 277

Entidad Origen	Distintivo	Entidad Circunvecina	Total De Secciones Por Cobertura	Secciones De La Entidad	% De La Seccion	Padron	Lnominal
GUANAJUATO	XELG-AM	GUANAJUATO	2482	1869	75.30217566	2414427	2331193
GUANAJUATO	XELG-AM	AGUASCALIENTES	2482	228	9.18614021	269717	257687
GUANAJUATO	XELG-AM	JALISCO	2482	319	12.85253828	404906	393332
GUANAJUATO	XELG-AM	MICHOACÁN	2482	2	0.080580177	6273	6131
GUANAJUATO	XELG-AM	SAN LUIS POTOSÍ	2482	35	1.410153102	25594	24526
GUANAJUATO	XELG-AM	ZACATECAS	2482	29	1.168412571	11675	10679

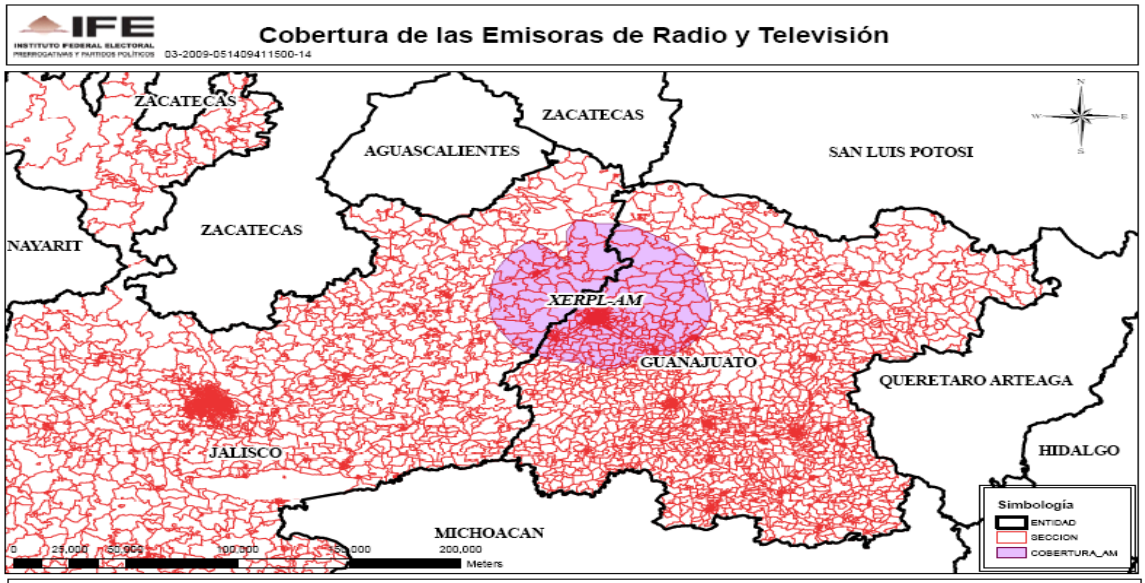

Mapa N° 282

Entidad Origen	Distintivo	Entidad Circunvecina	Total De Secciones Por Cobertura	Secciones De La Entidad	% De La Seccion	Padron	Lnominal
GUANAJUATO	XERPL-AM	GUANAJUATO	954	869	91.09014675	1220978	1180870
GUANAJUATO	XERPL-AM	JALISCO	954	85	8.909853249	115392	112831

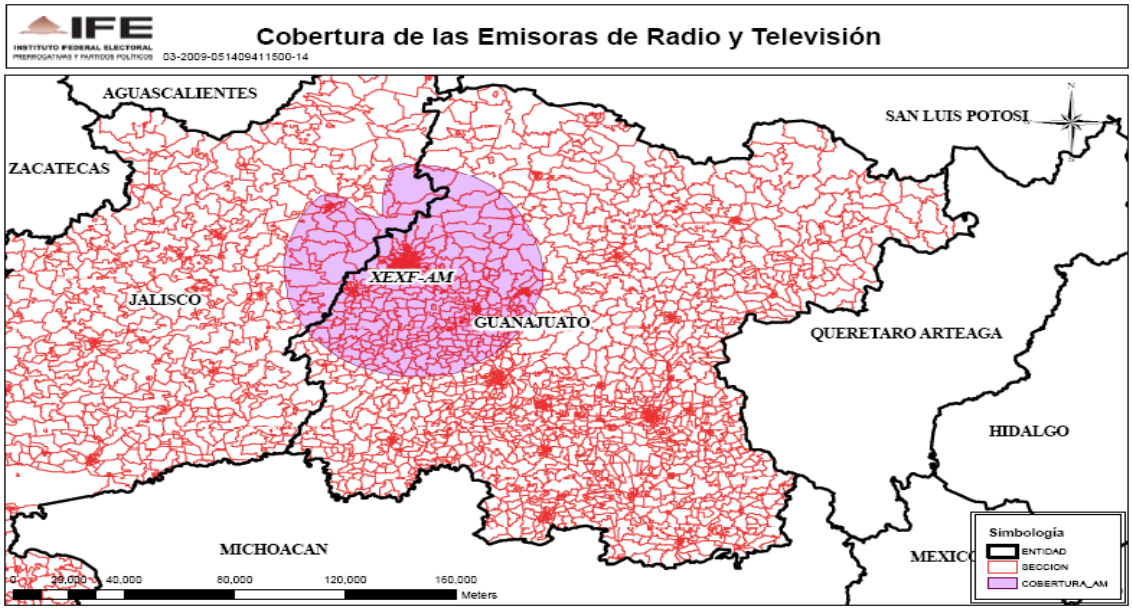

Mapa N° 291

Entidad Origen	Distintivo	Entidad Circunvecina	Total De Secciones Por Cobertura	Secciones De La Entidad	% De La Seccion	Padron	Lnominal
GUANAJUATO	XEXF-AM	GUANAJUATO	1061	988	93.1196984	1339281	1295556
GUANAJUATO	XEXF-AM	JALISCO	1061	73	6.880301602	106333	104083