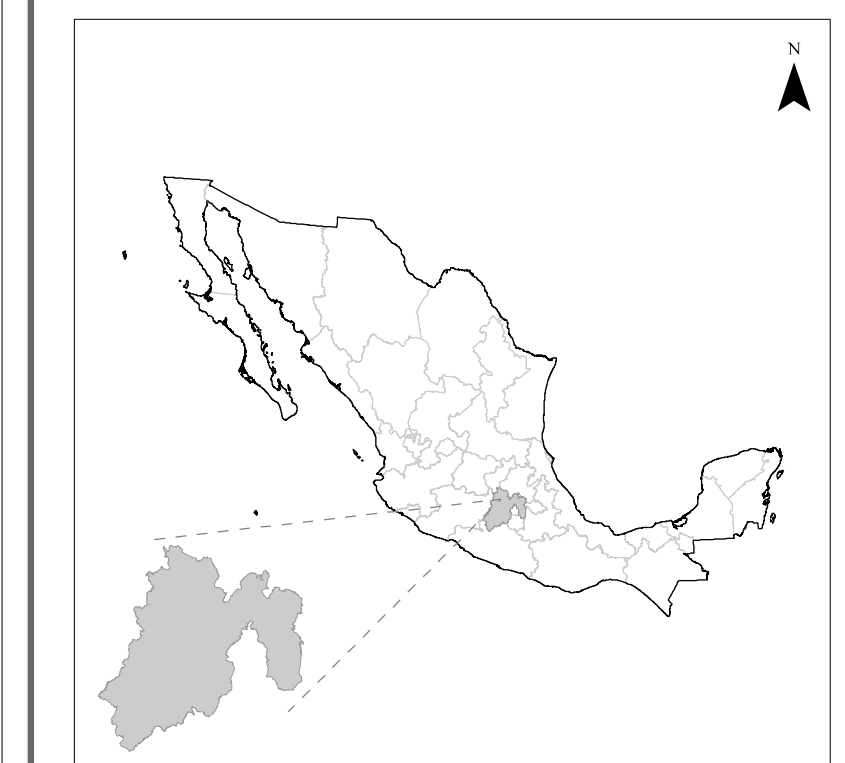


LIMITES
INTERNACIONAL _____
ESTATAL _____
DISTRITO ELECTORAL LOCAL _____
DISTRITO JUDICIAL ELECTORAL LOCAL _____
MUNICIPIO _____

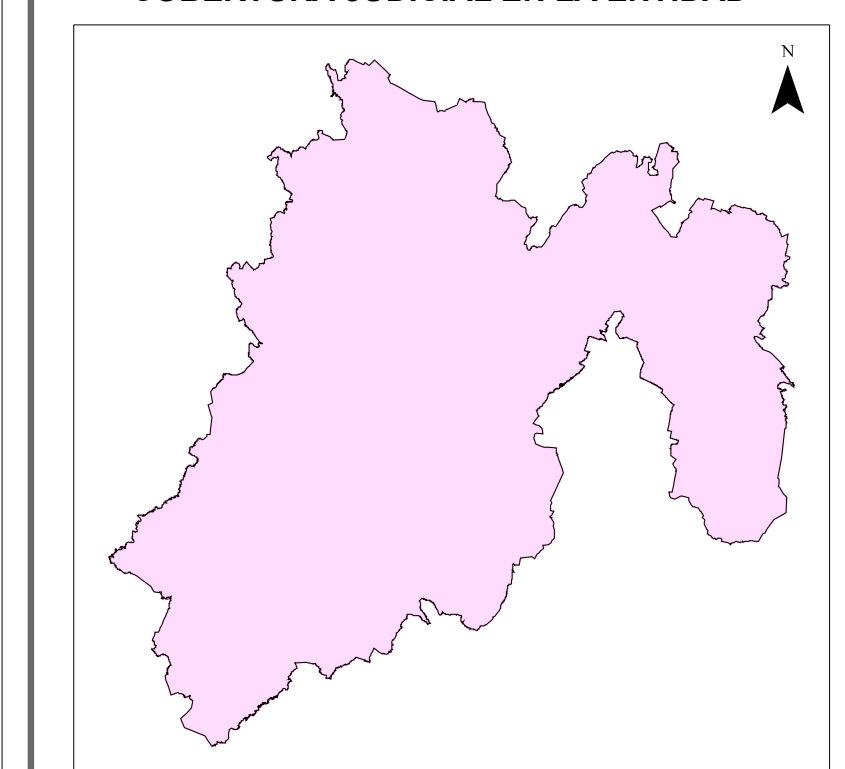
CLAVES GEOELECTORALES
DISTRITO JUDICIAL ELECTORAL LOCAL _____ **0**
DISTRITO ELECTORAL LOCAL _____ **00**
NOMBRE Y CLAVE DE MUNICIPIO _____ NOM_MPIO 000

**JUZGADOS DE DISTRITO
(JUEZA/JUEZ)**

UBICACION DEL ESTADO EN EL PAIS



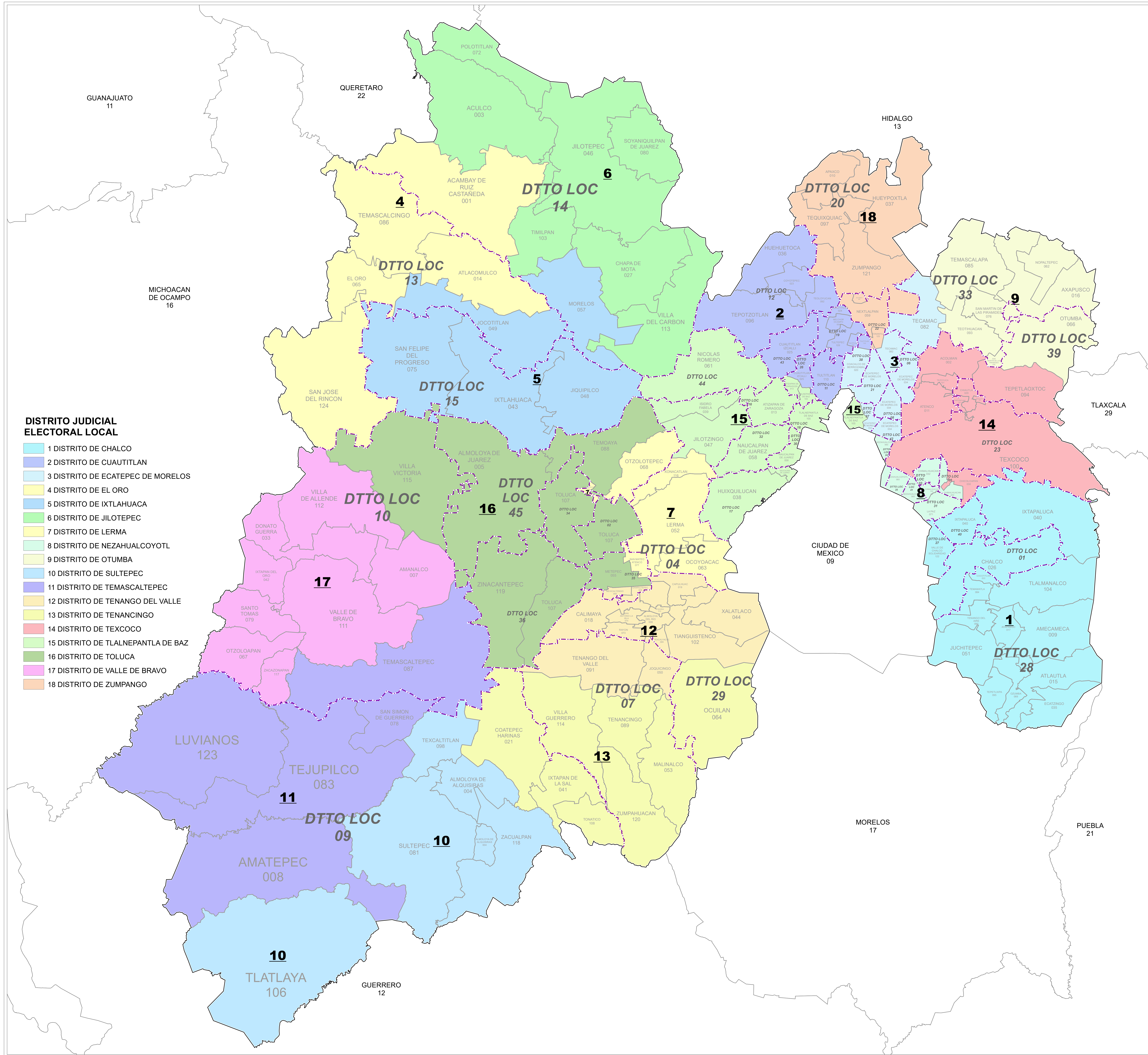
COBERTURA JUDICIAL EN LA ENTIDAD



**MAPA DE COBERTURA
JUDICIAL LOCAL**

INFORMACION BASICA

ENTIDAD **MEXICO** DISTRITO JUDICIAL ELECTORAL LOCAL **18**



DISTRITO JUDICIAL ELECTORAL LOCAL

- 1 DISTRITO DE CHALCO
- 2 DISTRITO DE CUAUTITLAN
- 3 DISTRITO DE ECATEPEC DE MORELOS
- 4 DISTRITO DE EL ORO
- 5 DISTRITO DE IXTLAHUACA
- 6 DISTRITO DE JILOTEPEC
- 7 DISTRITO DE LERMA
- 8 DISTRITO DE NEZAHUALCOYOTL
- 9 DISTRITO DE OTUMBA
- 10 DISTRITO DE SULTEPEC
- 11 DISTRITO DE TEMASCALTEPEC
- 12 DISTRITO DE TENANGO DEL VALLE
- 13 DISTRITO DE TENANCINGO
- 14 DISTRITO DE TEXCOCO
- 15 DISTRITO DE TLALNEPANTLA DE BAZ
- 16 DISTRITO DE TOLUCA
- 17 DISTRITO DE VALLE DE BRAVO
- 18 DISTRITO DE ZUMPANGO

GUANAJUATO 11

QUERETARO 22

HIDALGO 13

MICHOACAN DE OCAMPO 16

TLAXCALA 29

CIUDAD DE MEXICO 09

MORELOS 17

PUEBLA 21

GUERRERO 12