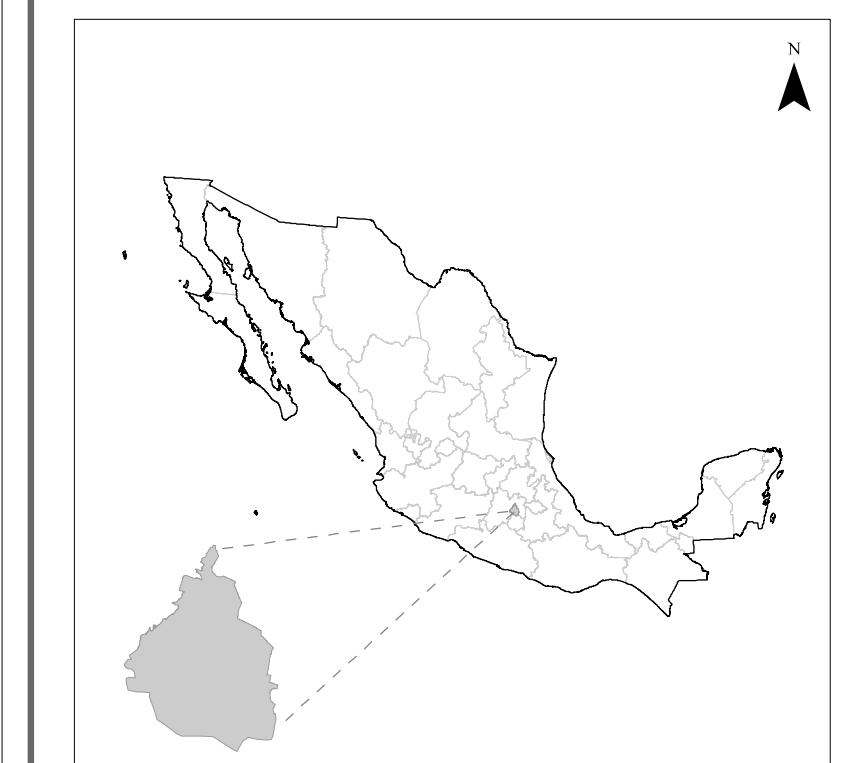


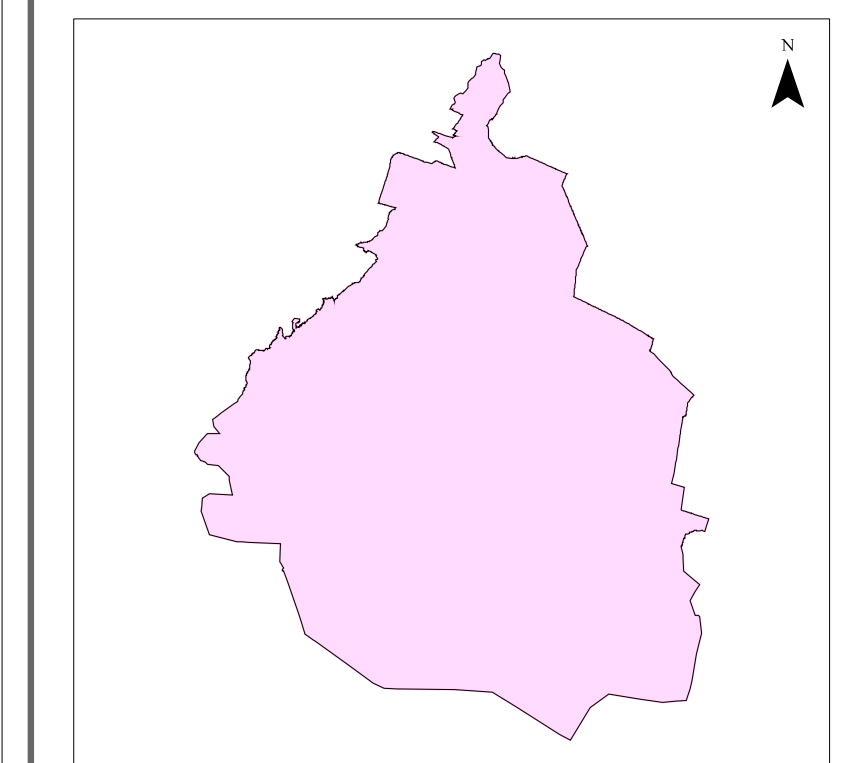
LIMITES
INTERNACIONAL _____
ESTATAL _____
DISTRITO ELECTORAL LOCAL _____
DISTRITO JUDICIAL ELECTORAL LOCAL _____
MUNICIPIO _____

CLAVES GEOELECTORALES
DISTRITO JUDICIAL ELECTORAL LOCAL _____ **0**
DISTRITO ELECTORAL LOCAL _____ **00**
NOMBRE Y CLAVE DE MUNICIPIO _____ NOM_MPIO 000

UBICACION DEL ESTADO EN EL PAIS



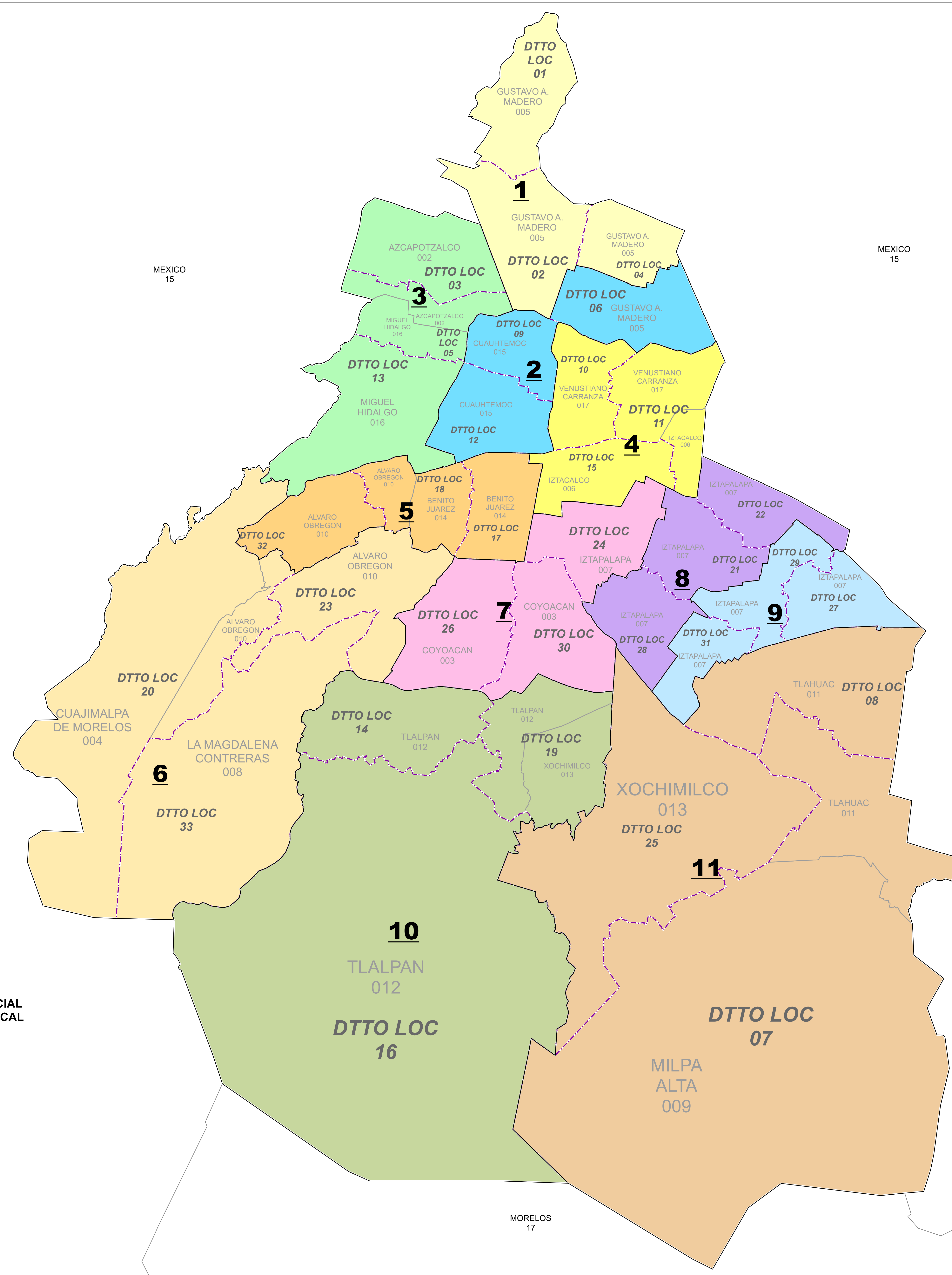
COBERTURA JUDICIAL EN LA ENTIDAD



MAPA DE COBERTURA JUDICIAL LOCAL

INFORMACION BASICA

ENTIDAD _____ DISTRITO JUDICIAL ELECTORAL LOCAL _____
CIUDAD DE MEXICO _____ 11



DISTRITO JUDICIAL ELECTORAL LOCAL

- 1
- 2
- 3
- 4
- 5
- 6
- 7
- 8
- 9
- 10
- 11

MEXICO
15

MEXICO
15

MORELOS
17