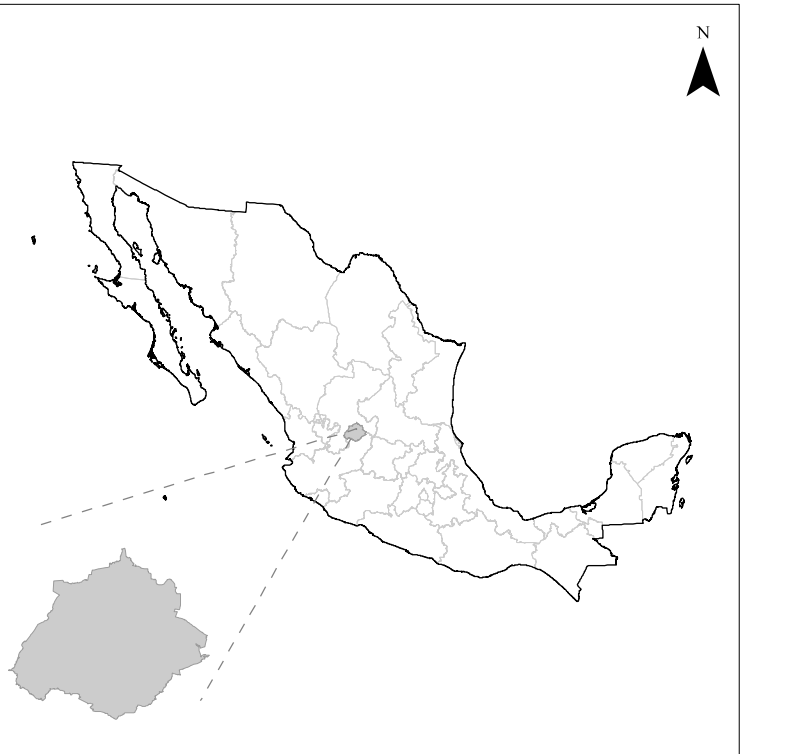


SIMBOLOGIA

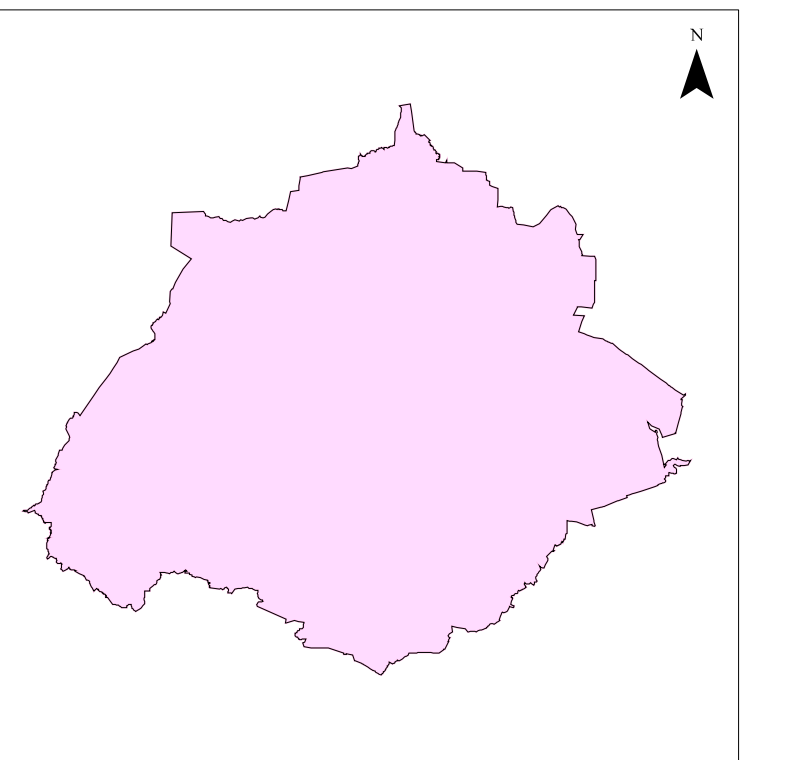
LIMITES
 INTERNACIONAL _____
 ESTATAL _____
 DISTRITO ELECTORAL LOCAL _____
 DISTRITO JUDICIAL ELECTORAL LOCAL _____
 MUNICIPIO _____

CLAVES GEOELECTORALES
 DISTRITO JUDICIAL ELECTORAL LOCAL 0
 DISTRITO ELECTORAL LOCAL 00
 NOMBRE Y CLAVE DE MUNICIPIO NOM_MPIO 000

UBICACION DEL ESTADO EN EL PAIS



COBERTURA JUDICIAL EN LA ENTIDAD



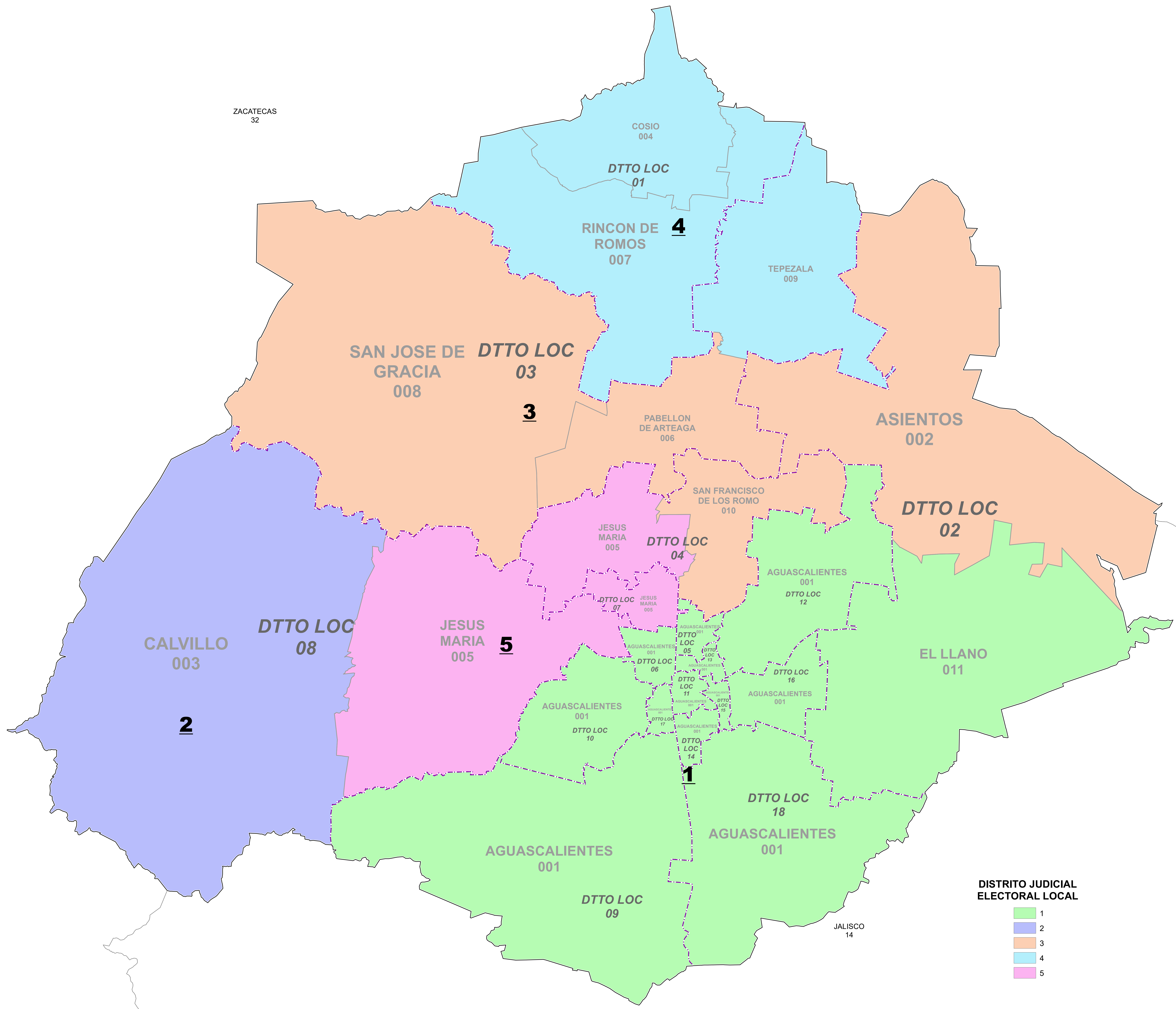
MAPA DE COBERTURA JUDICIAL LOCAL

INFORMACION BASICA

ENTIDAD AGUASCALIENTES DISTRITO JUDICIAL ELECTORAL LOCAL 5

DISTRITO JUDICIAL ELECTORAL LOCAL

- 1
- 2
- 3
- 4
- 5



ZACATECAS
32