

# **Reseccionamiento 2024 -2025**

## **314 secciones**

### **Informe de resultados**

Noviembre de 2024

## Índice

Presentación .....	3
1. Antecedentes.....	5
2. Revisión de escenarios.....	7
3. Síntesis de la participación en la elaboración de escenarios .....	8
3.1 Ámbito distrital .....	8
3.2 Ámbito Local .....	8
3.3 Ámbito nacional.....	9
4. Síntesis de resultados.....	10
4.1 Calificación y Autor de los escenarios de mayor calificación y de los escenarios recomendados para las 314 secciones reseccionadas.....	11
4.2 Mapas de los escenarios recomendados.....	21

## Presentación

En cumplimiento del artículo 147, párrafo 3, de la Ley General de Instituciones y Procedimientos Electorales (LGIFE), que establece que cada sección tendrá como mínimo 100 electores y como máximo 3,000, la Dirección Ejecutiva del Registro Federal de Electores (DERFE), a través de la Dirección de Cartografía Electoral y de las Juntas Locales (JLE) y Distritales (JDE) Ejecutivas, en septiembre de 2023 inició los trabajos operativos del programa de reseccionamiento 2024-2025, que concluyeron con la subdivisión de 314 secciones caracterizadas por tener más de 3,000 electores.

Para el desarrollo de este programa, el 20 de marzo de 2024 la Comisión Nacional de Vigilancia (CNV) acordó recomendar al Consejo General del Instituto Nacional Electoral los *Procedimientos para los trabajos del Reseccionamiento 2024-2025*; y el 27 de marzo de 2024, el Consejo General del INE aprobó dichos procedimientos<sup>1</sup>, mismos que establecen: las secciones que serán reseccionadas, el plan de actividades y los criterios de valoración de cada escenario generado, así como los mecanismos para que los integrantes de las comisiones de vigilancia acompañen los trabajos de definición de la nueva configuración seccional.

Debido a que la conformación de secciones incide en las estrategias para la instalación de casillas e integración de mesas directivas de casilla, el procedimiento consideró la participación de las áreas de Organización Electoral y de Capacitación Electoral y Educación Cívica, por ello, las respectivas vocalías en las JDE y en las JLE, junto con la Vocalía del Registro Federal de Electores trabajaron de manera colegiada para proponer escenarios de reseccionamiento.

Las propuestas de reseccionamiento elaboradas en las JDE y en las JLE estuvieron a disposición de los miembros de las comisiones de vigilancia, a fin de que emitieran observaciones, o bien, editaran las propuestas y generar nuevos escenarios. El análisis por parte de los órganos de vigilancia inició en el ámbito distrital, empleándose el sistema informático desarrollado para tal fin.

En el seno de las comisiones distritales de vigilancia (CDV) se identificó el escenario con mayor calificación, y conforme con el procedimiento establecido, se turnó a la correspondiente Comisión Local de Vigilancia (CLV), asimismo cuando la mayoría de los asistentes a la sesión de la CDV, y en su momento a la sesión de la CLV, consideró que dentro de los escenarios propuestos alguno presentaba mejores condiciones para la emisión del voto de la ciudadanía se adoptó un

---

<sup>1</sup> INE/CG331/2024

acuerdo de recomendación, en ese sentido los escenarios con la mayor calificación pudieron o no coincidir con los escenarios recomendados.

Para la revisión de propuestas de reseccionamiento en el ámbito nacional, se elaboró una comparación de los escenarios de mayor calificación y de los escenarios que fueron recomendados por las CDV y por las CLV, misma que se presentó el 08 de noviembre de 2024 en el Grupo de Trabajo de Operación en Campo para su análisis.

## 1. Antecedentes

Los días 28 de noviembre de 2023; 24 de enero; 14 de febrero y 15 de marzo de 2024 se presentó en Grupo de Trabajo de Operación en Campo el planteamiento general para efectuar el programa de Reseccionamiento 2024-2025, y se expuso el proceso para determinar las secciones a reseccionar. La selección de secciones incluidas en el programa tuvo como principio reducir los costos de operación, atendiendo el mayor número de secciones sin menoscabo de la calidad del resultado.

Para determinar el número de secciones se valoró la capacidad operativa en órganos desconcentrados, así como, la capacidad analítica y de supervisión en oficinas centrales, además de considerar la importancia de atender las actividades del Proceso Electoral 2023-2024 y obtener los resultados del reseccionamiento a más tardar en el año 2025.

Con la experiencia de los pasados programas de reseccionamiento, en los que la actualización cartográfica asociada a este proyecto implicó diversos análisis, incluidos: ajustes de configuración de manzanas, cambio de geo-referenciación de localidades, elaboración de informes de ajustes al trazo distrital, así como, elaboración de informes de modificación de límites municipales, se evaluó que en oficinas centrales podría supervisarse las adecuaciones a la cartografía de 314 secciones.

Bajo esas premisas la inclusión de secciones se realizó de la manera siguiente.

- Las 300 secciones con la mayor lista nominal, estableciendo que ningún distrito tendría más de cuatro secciones, con el propósito de distribuir cargas de trabajo que el personal de cartografía en los distritos pudiera cubrir; por complejidades operativas 15 de estas secciones fueron remplazadas por la sección que le seguía en número de electores.
- Un complemento de 14 secciones, 11 que son las de mayor lista nominal en su entidad federativa pero no están entre las secciones con mayor número de electores a nivel nacional (correspondiendo a: Baja California Sur, Campeche, Morelos, Nayarit, Tabasco, Tlaxcala y Zacatecas), esto con el propósito de que todos los estados participen en el programa, 2 de Oaxaca que fueron pospuestas en programas de reseccionamiento pasados a fin de corregir el desfase en la representación de la traza urbana de las secciones, y una de Jalisco que fue revisada en el programa de Reseccionamiento 2023-2024 pero debido a un ajuste de límites entre los municipios El Salto y San Pedro

Tlaquepaque, aprobado por el Consejo General del INE, el 25 de agosto de 2023, la conformación original de la sección cambió, siendo necesario replantear la propuesta de reseccionamiento con la nueva conformación.

## 2. Revisión de escenarios

Para las 314 secciones se elaboraron diversos escenarios de reseccionamiento, mismos que iniciaron con el análisis en las JDE, pasando por las observaciones de los integrantes de las CDV, y continuaron con la revisión en las JLE y en las CLV, hasta llegar a la participación de la CNV, de acuerdo con las fechas siguientes:

Cons	Actividad	Inicio	Termino
01	Elaboración de escenarios de reseccionamiento en las Juntas Distritales Ejecutivas.	13/08/2024	20/08/2024
02	Emisión de observaciones a los escenarios de reseccionamiento por los integrantes de las Comisiones Distritales de Vigilancia	21/08/2024	29/08/2024
03	Sesión de la Comisión Distrital de Vigilancia para el análisis y recomendación de los escenarios de reseccionamiento elaborados a nivel distrital.	02/09/2024	02/09/2024
04	Emisión de observaciones por parte de las JLE a través del Sistema de Reseccionamiento.	03/09/2024	05/09/2024
05	Emisión de observaciones a los escenarios de reseccionamiento por los integrantes de las Comisiones Locales de Vigilancia.	06/09/2024	17/09/2024
06	Sesión de la Comisión Local de Vigilancia para el análisis y recomendación de los escenarios a nivel estatal.	19/09/2024	19/09/2024
07	Revisión de escenarios recomendados por las Comisiones Locales de Vigilancia en la Dirección de Cartografía Electoral.	20/09/2024	25/09/2024
08	Emisión de observaciones a los escenarios de reseccionamiento por parte de los integrantes de la Comisión Nacional de Vigilancia.	26/09/2024 al 27/09/2024 y 15/10/2024 al 25/10/2024	
20	Preparación de insumos en la Dirección de Cartografía Electoral para presentar los escenarios de reseccionamiento en el Grupo de Trabajo de Operación en Campo (GTOC).	28/10/2024	31/10/2024
21	Revisión de escenarios con observaciones de los integrantes de la Comisión Nacional de Vigilancia en sesión de GTOC.	04/11/2024	08/11/2024

En el ámbito nacional, al igual que en las etapas distrital y local, la elaboración de propuestas tuvo dos fases. La primera fase en la que cada integrante elaboró sus propuestas y la segunda fase en la que, conociendo los escenarios desarrollados por las otras representaciones, pudieron analizar cada propuesta. La revisión de los resultados en la CNV tuvo el propósito de identificar el escenario que muestra más ventajas en la operación electoral, en beneficio de la ciudadanía, los actores políticos y el Instituto Nacional Electoral.

### 3. Síntesis de la participación en la elaboración de escenarios

#### 3.1 Ámbito distrital

En la etapa distrital, las JDE desarrollaron las propuestas de reseccionamiento de las 314 secciones por dividir, dicha actividad se realizó del 13 al 20 de agosto de 2024.

Los integrantes de las comisiones distritales de vigilancia, a través del sistema de reseccionamiento, participaron en la elaboración de escenarios del 21 al 29 de agosto de 2024, en total se registraron 367 escenarios, la síntesis de sus propuestas es la siguiente:

Participación de los integrantes de las Comisiones Distritales de Vigilancia		
Propuestas registradas	Propuestas propias de los PP	Propuestas que convalidan a la de la JDE
367	84	283

De los 84 escenarios propios de los integrantes de las comisiones distritales de vigilancia, 47 obtuvieron una evaluación superior a la propuesta de la JDE correspondiente y en 37 escenarios la evaluación fue menor. De los 47 escenarios con mayor puntuación, 3 fueron recomendados por la CDV.

#### 3.2 Ámbito Local

En la etapa local, del 3 al 5 de septiembre de 2024, las JLE desarrollaron sus propuestas, en la mayoría de los casos adoptaron los escenarios recomendados por las CDV y solo hicieron 34 nuevas propuestas.

Por su parte, los integrantes de las CLV, a través del sistema de reseccionamiento, participaron en la elaboración de escenarios del 6 al 17 de septiembre, en total se registraron 563 escenarios, la síntesis de sus propuestas es la siguiente:



**Participación de los integrantes de  
las Comisiones Locales de Vigilancia**

Propuestas registradas	Propuestas propias de los PP	Propuestas que convalidan a la de la JDE, CDV o JLE
563	78	485

De los 78 escenarios propios de los integrantes de las comisiones locales de vigilancia, 47 obtuvieron una evaluación superior a la propuesta adoptada por la JLE. De los escenarios con mayor puntuación en esta etapa, 22 fueron recomendados por la correspondiente CLV.

### 3.3 **Ámbito nacional**

En la etapa nacional, del 26 al 27 de septiembre de 2024 y del 15 al 25 de octubre de 2024, los integrantes de la CNV, a través del sistema de reseccionamiento, participaron en la elaboración de escenarios, en total se registraron 438 escenarios, la síntesis de sus propuestas es la siguiente:

**Participación de los integrantes de  
la Comisión Nacional de Vigilancia**

Propuestas registradas	Propuestas propias de los PP	Propuestas iguales a las de las JDE, CDV, JLE o CLV
438	11	427

De los 11 escenarios propios de los integrantes de la CNV, 10 obtuvieron una evaluación superior a las propuestas adoptadas por las CDV o por las CLV de las secciones correspondientes.

## 4. Síntesis de resultados

Al concluir las etapas distrital, local y nacional, de las 314 secciones por reseccionar, 291 tienen escenarios con las puntuaciones más altas, recomendados por alguna de las comisiones distritales y/o locales, así como por la nacional; de éstos, 208 provienen de alguna JDE, 11 fueron propuestos por alguna JLE, y 72 elaborados por algún integrante de comisiones de vigilancia locales, distritales o nacional.

Por otro lado, para 13 secciones, los integrantes de GTOC reconocieron que, un escenario sin ser el de mayor puntuación muestra una configuración con mejores características para la organización y logística electoral.

En tanto que, para 10 secciones, al no alcanzarse una opinión unificada respecto de las propuestas recomendadas a nivel distrital o local, el escenario de reseccionamiento considerado es el de mayor puntuación.

## 4.1 Calificación y Autor de los escenarios de mayor calificación y de los escenarios recomendados para las 314 secciones reseccionadas

Estado	Dtto	Mpo	Sección origen	Secciones de trabajo	Comisión Distrital de Vigilancia				Comisión Local de Vigilancia				Comisión Nacional de Vigilancia			
					Mayor Evaluación		Recomendado		Mayor Evaluación		Recomendado		Mayor Evaluación		Recomendado	
					Autor	Calif.	Autor	Calif.	Autor	Calif.	Autor	Calif.	Autor	Calif.	Autor	Calif.
<b>32</b>	<b>151</b>	<b>133</b>	<b>314</b>	<b>2,039</b>												
01 Aguascalientes	01	005	0397	6	JDE	86.9530	JDE	86.9530	JDE	86.9530	JDE	86.9530	JDE	86.9530	JDE	86.9530
01 Aguascalientes	01	005	0405	9	PVEM-CDV	87.0769	PVEM-CDV	87.0769	PVEM-CDV	87.0769	PVEM-CDV	87.0769	PVEM-CDV	87.0769	PVEM-CDV	87.0769
01 Aguascalientes	01	010	0473	7	JDE	90.6144	JDE	90.6144	JDE	90.6144	JDE	90.6144	JDE	90.6144	JDE	90.6144
01 Aguascalientes	02	001	0080	7	JDE	73.9756	JDE	73.9756	JDE	73.9756	JDE	73.9756	JDE	73.9756	JDE	73.9756
01 Aguascalientes	02	001	0116	5	JDE	80.2236	JDE	80.2236	PRI-CLV	80.2796	PRI-CLV	80.2796	PRI-CLV	80.2796	PRI-CLV	80.2796
01 Aguascalientes	02	001	0572	6	JDE	73.1429	JDE	73.1429	JDE	73.1429	JDE	73.1429	JDE	73.1429	JDE	73.1429
01 Aguascalientes	03	001	0270	6	JDE	83.6427	JDE	83.6427	JDE	83.6427	JDE	83.6427	JDE	83.6427	JDE	83.6427
01 Aguascalientes	03	001	0326	13	JDE	73.5660	JDE	73.5660	PRI-CLV	73.8081	JDE	73.5660	PRI-CLV	73.8081	PRI-CLV	73.8081
02 Baja California	01	002	0488	7	JDE	93.9652	JDE	93.9652	JDE	93.9652	JDE	93.9652	JDE	93.9652	JDE	93.9652
02 Baja California	01	002	0502	5	JDE	95.3724	JDE	95.3724	JDE	95.3724	JDE	95.3724	JDE	95.3724	JDE	95.3724
02 Baja California	02	002	0346	5	JDE	95.9687	JDE	95.9687	JDE	95.9687	JDE	95.9687	JDE	95.9687	JDE	95.9687
02 Baja California	02	002	0565	6	JDE	96.7149	JDE	96.7149	JDE	96.7149	JDE	96.7149	JDE	96.7149	JDE	96.7149
02 Baja California	02	002	0690	6	JDE	95.9608	JDE	95.9608	JDE	95.9608	JDE	95.9608	JDE	95.9608	JDE	95.9608
02 Baja California	03	001	0209	5	JDE	91.6843	JDE	91.6843	JDE	91.6843	JDE	91.6843	JDE	91.6843	JDE	91.6843
02 Baja California	03	006	0189	8	JDE	94.2620	JDE	94.2620	JDE	94.2620	JDE	94.2620	JDE	94.2620	JDE	94.2620
02 Baja California	03	006	0192	8	JDE	96.2245	JDE	96.2245	JDE	96.2245	JDE	96.2245	JDE	96.2245	JDE	96.2245
02 Baja California	04	004	1153	5	JDE	94.2215	JDE	94.2215	JDE	94.2215	JLE	93.4247	JDE	94.2215	JDE	94.2215
02 Baja California	05	004	1125	6	JDE	95.7155	JDE	95.7155	JDE	95.7155	JDE	95.7155	JDE	95.7155	JDE	95.7155
02 Baja California	06	004	0858	5	JDE	93.5902	JDE	93.5902	JDE	93.5902	JDE	93.5902	JDE	93.5902	JDE	93.5902
02 Baja California	06	004	1499	8	JDE	92.1180	JDE	92.1180	JDE	92.1180	JDE	92.1180	JDE	92.1180	JDE	92.1180
02 Baja California	08	004	1231	7	JDE	88.3857	JDE	88.3857	JDE	88.3857	JDE	88.3857	JDE	88.3857	JDE	88.3857
02 Baja California	08	004	1289	7	JDE	92.4941	JDE	92.4941	JDE	92.4941	JDE	92.4941	JDE	92.4941	JDE	92.4941
02 Baja California	09	003	0702	8	JDE	91.0483	JDE	91.0483	JDE	91.0483	JDE	91.0483	JDE	91.0483	JDE	91.0483
02 Baja California	09	005	1263	5	JDE	95.8335	JDE	95.8335	JDE	95.8335	JDE	95.8335	JDE	95.8335	JDE	95.8335
02 Baja California	09	005	1297	15	JDE	91.3980	JDE	91.3980	JDE	91.3980	JDE	91.3980	JDE	91.3980	JDE	91.3980
03 Baja California Sur	01	005	0339	4	MC-CDV	92.3077	JDE	92.1787	MC-CDV	92.3077	JDE	92.1787	MC-CDV	92.3077	MC-CDV	92.3077
03 Baja California Sur	02	004	0362	8	JDE	87.0037	JDE	87.0037	JDE	87.0037	JDE	87.0037	JDE	87.0037	JDE	87.0037
04 Campeche	01	001	0079	4	JDE	73.9531	JDE	73.9531	JDE	73.9531	JDE	73.9531	JDE	73.9531	JDE	73.9531
04 Campeche	01	001	0105	5	JDE	94.1720	JDE	94.1720	JDE	94.1720	JDE	94.1720	JDE	94.1720	JDE	94.1720
05 Coahuila	01	002	0033	6	JDE	82.5702	JDE	82.5702	JDE	82.5702	JDE	82.5702	JDE	82.5702	JDE	82.5702

Estado	Dtto	Mpo	Sección origen	Secciones de trabajo	Comisión Distrital de Vigilancia				Comisión Local de Vigilancia				Comisión Nacional de Vigilancia			
					Mayor Evaluación		Recomendado		Mayor Evaluación		Recomendado		Mayor Evaluación		Recomendado	
					Autor	Calif.	Autor	Calif.	Autor	Calif.	Autor	Calif.	Autor	Calif.	Autor	Calif.
05 Coahuila	01	002	0041	15	JDE	81.3070	JDE	81.3070	JDE	81.3070	JDE	81.3070	JDE	81.3070	JDE	81.3070
05 Coahuila	01	025	0633	7	JDE	80.9588	JDE	80.9588	JDE	80.9588	JDE	80.9588	JDE	80.9588	JDE	80.9588
05 Coahuila	03	018	0431	6	JDE	86.1193	JDE	86.1193	JDE	86.1193	JDE	86.1193	JDE	86.1193	JDE	86.1193
05 Coahuila	04	030	0731	5	JDE	85.1397	JDE	85.1397	JDE	85.1397	JDE	85.1397	JDE	85.1397	JDE	85.1397
05 Coahuila	04	030	0752	5	JDE	95.6758	JDE	95.6758	JDE	95.6758	JDE	95.6758	JDE	95.6758	JDE	95.6758
05 Coahuila	04	030	0905	4	JDE	95.3497	JDE	95.3497	JDE	95.3497	JDE	95.3497	JDE	95.3497	JDE	95.3497
05 Coahuila	05	035	1461	7	JDE	77.7583	JDE	77.7583	JDE	77.7583	JDE	77.7583	JDE	77.7583	JDE	77.7583
05 Coahuila	05	035	1466	15	JDE	82.3615	JDE	82.3615	JLE	82.6543	JLE	82.6543	JLE	82.6543	JLE	82.6543
05 Coahuila	06	035	1350	5	JDE	77.2645	JDE	77.2645	JDE	77.2645	JDE	77.2645	JDE	77.2645	JDE	77.2645
05 Coahuila	07	030	0970	5	JDE	84.2564			JDE	84.2564	JDE	84.2564	JDE	84.2564	JDE	84.2564
05 Coahuila	07	030	0993	5	JDE	83.6068	JDE	83.6068	JLE	87.1364	JLE	87.1364	JLE	87.1364	JLE	87.1364
05 Coahuila	07	030	0994	5	JDE	87.7188			JDE	87.7188	JLE	79.6105	JDE	87.7188	JLE	79.6105
05 Coahuila	08	027	0663	7	JDE	91.3096	JDE	91.3096	JDE	91.3096	JDE	91.3096	JDE	91.3096	JDE	91.3096
06 Colima	01	001	0060	5	JDE	94.5011	JDE	94.5011	JDE	94.5011	JDE	94.5011	JDE	94.5011	JDE	94.5011
06 Colima	01	005	0139	6	JDE	93.4825	JDE	93.4825	PRI-CLV	94.8873	PRI-CLV	94.8873	PRI-CLV	94.8873	PRI-CLV	94.8873
06 Colima	01	005	0146	11	JDE	73.5951	JDE	73.5951	JLE	73.7586	JLE	73.7586	JLE	73.7586	JLE	73.7586
06 Colima	02	010	0280	6	JDE	92.7297	JDE	92.7297	JDE	92.7297	JDE	92.7297	JDE	92.7297	JDE	92.7297
07 Chiapas	01	065	0950	4	JDE	92.8953	JDE	92.8953	JDE	92.8953	JDE	92.8953	JDE	92.8953	JDE	92.8953
07 Chiapas	03	059	0820	6	JDE	84.2090	JDE	84.2090	JDE	84.2090	JDE	84.2090	JDE	84.2090	JDE	84.2090
07 Chiapas	05	077	1151	6	JDE	70.4342	JDE	70.4342	JDE	70.4342	JDE	70.4342	JDE	70.4342	JDE	70.4342
07 Chiapas	09	102	1638	7	JDE	86.1196	JDE	86.1196	JDE	86.1196	JDE	86.1196	JDE	86.1196	JDE	86.1196
07 Chiapas	09	102	1640	5	JDE	86.9679	JDE	86.9679	JDE	86.9679	JDE	86.9679	JDE	86.9679	JDE	86.9679
07 Chiapas	09	102	1739	6	JDE	88.9309	JDE	88.9309	JDE	88.9309	JDE	88.9309	JDE	88.9309	JDE	88.9309
08 Chihuahua	01	037	1885	5	JDE	97.1239	JDE	97.1239	JDE	97.1239	JDE	97.1239	JDE	97.1239	JDE	97.1239
08 Chihuahua	01	037	2711	6	JDE	94.4507	JDE	94.4507	JDE	94.4507	JDE	94.4507	JDE	94.4507	JDE	94.4507
08 Chihuahua	01	037	2823	6	JDE	93.6619	JDE	93.6619	JDE	93.6619	JDE	93.6619	JDE	93.6619	JDE	93.6619
08 Chihuahua	02	037	1945	15	JDE	76.7672	JDE	76.7672	JDE	76.7672	JDE	76.7672	JDE	76.7672	JDE	76.7672
08 Chihuahua	02	037	2781	6	JDE	80.0801	JDE	80.0801	JDE	80.0801	JDE	80.0801	JDE	80.0801	JDE	80.0801
08 Chihuahua	02	037	2983	10	JDE	73.5191	JDE	73.5191	JDE	73.5191	JDE	73.5191	JDE	73.5191	JDE	73.5191
08 Chihuahua	04	037	1642	5	JDE	87.6441	JDE	87.6441	JDE	87.6441	JDE	87.6441	JDE	87.6441	JDE	87.6441
08 Chihuahua	04	037	1706	7	JDE	84.4330	JDE	84.4330	JDE	84.4330	JDE	84.4330	JDE	84.4330	JDE	84.4330
08 Chihuahua	05	021	0991	6	JDE	90.0907	JDE	90.0907	JDE	90.0907	JDE	90.0907	JDE	90.0907	JDE	90.0907
08 Chihuahua	06	019	0754	6	JDE	86.9738	JDE	86.9728	JDE	86.9738	JDE	86.9738	JDE	86.9738	JDE	86.9738
08 Chihuahua	06	019	0805	5	JDE	82.3419	JDE	82.3419	JDE	82.3419	JDE	82.3419	JDE	82.3419	JDE	82.3419
08 Chihuahua	08	019	0596	6	JDE	95.7735	JDE	95.7735	JDE	95.7735	JDE	95.7735	JDE	95.7735	JDE	95.7735

Estado	Dtto	Mpo	Sección origen	Secciones de trabajo	Comisión Distrital de Vigilancia				Comisión Local de Vigilancia				Comisión Nacional de Vigilancia			
					Mayor Evaluación		Recomendado		Mayor Evaluación		Recomendado		Mayor Evaluación		Recomendado	
					Autor	Calif.	Autor	Calif.	Autor	Calif.	Autor	Calif.	Autor	Calif.	Autor	Calif.
08 Chihuahua	08	019	3215	10	JDE	90.8623	JDE	90.8623	JDE	90.8623	JDE	90.8623	JDE	90.8623	JDE	90.8623
09 Ciudad de México	09	011	3691	4	JDE	60.8648	JDE	60.8648	JDE	60.8648	JDE	60.8648	JDE	60.8648	JDE	60.8648
09 Ciudad de México	16	010	3295	5	JDE	73.5900	JDE	73.5900	JDE	73.5900	JDE	73.5900	JDE	73.5900	JDE	73.5900
09 Ciudad de México	18	007	2662	4	JDE	94.1355	JDE	94.1355	JDE	94.1355	JDE	94.1355	JDE	94.1355	JDE	94.1355
10 Durango	01	005	0253	4	JDE	91.2572	JDE	91.2572	PRI-CLV	92.1774	JDE	91.2572	PRI-CLV	92.1774	JDE	91.2572
10 Durango	02	007	0444	5	JDE	72.3137	JDE	72.3137	JLE	72.7128	JLE	72.7128	JLE	72.7128	JLE	72.7128
10 Durango	02	007	0446	6	JDE	89.7838	JDE	89.7838	JDE	89.7838	JDE	89.7838	JDE	89.7838	JDE	89.7838
10 Durango	02	007	0541	7	JDE	83.9534	JDE	83.9534	JLE	85.9915	JLE	85.9915	JLE	85.9915	JLE	85.9915
10 Durango	04	005	0111	5	JDE	87.5897	JDE	87.5897	JLE	87.7179	JLE	87.7179	JLE	87.7179	JLE	87.7179
10 Durango	04	005	0276	4	PRI-CDV	92.0096	JDE	91.5758	PRI-CDV	92.0096	PRI-CDV	92.0096	PRI-CDV	92.0096	PRI-CDV	92.0096
11 Guanajuato	01	033	2587	5	JDE	87.5798	JDE	87.5798	JDE	87.5798	JDE	87.5798	JDE	87.5798	JDE	87.5798
11 Guanajuato	03	020	1278	5	JDE	91.2670	JDE	91.2670	JDE	91.2670	JDE	91.2670	JDE	91.2670	JDE	91.2670
11 Guanajuato	03	020	1282	6	JDE	81.7892	JDE	81.7892	PRI-CLV	81.9803	JDE	81.7892	PRI-CLV	81.9803	PRI-CLV	81.9803
11 Guanajuato	03	020	1284	5	JDE	92.0055	JDE	92.0055	JDE	92.0055	JDE	92.0055	JDE	92.0055	JDE	92.0055
11 Guanajuato	05	020	1484	13	JDE	89.7814	JDE	89.7814	PRI-CLV	90.2290	PRI-CLV	90.2290	PRI-CLV	90.2290	PRI-CLV	90.2290
11 Guanajuato	05	020	1493	5	JDE	80.4175	JDE	80.4175	PRI-CLV	80.4787	JDE	80.4175	PRI-CLV	80.4787	PRI-CLV	80.4787
11 Guanajuato	05	020	3015	6	JDE	87.8136	JDE	87.8136	JDE	87.8136	JDE	87.8136	JDE	87.8136	JDE	87.8136
11 Guanajuato	06	020	1508	8	JDE	73.1943	JDE	73.1943	JDE	73.1943	JDE	73.1943	JDE	73.1943	JDE	73.1943
11 Guanajuato	06	020	1510	6	JDE	89.5066	JDE	89.5066	JDE	89.5066	JDE	89.5066	JDE	89.5066	JDE	89.5066
11 Guanajuato	09	017	0930	4	JDE	89.5617	JDE	89.5617	JDE	89.5617	JDE	89.5617	JDE	89.5617	JDE	89.5617
11 Guanajuato	09	037	2710	7	JDE	95.1533	JDE	95.1533	JDE	95.1533	JDE	95.1533	JDE	95.1533	JDE	95.1533
11 Guanajuato	11	020	1633	5	JDE	96.0921	JDE	96.0921	JDE	96.0921	JDE	96.0921	JDE	96.0921	JDE	96.0921
11 Guanajuato	11	020	1643	6	JDE	88.0055	JDE	88.0055	PRI-CLV	89.1116	PRI-CLV	89.1116	PRI-CLV	89.1116	PRI-CLV	89.1116
11 Guanajuato	11	020	1644	5	JDE	91.4917	JDE	91.4917	PRI-CLV	93.2906	JDE	91.4917	PRI-CLV	93.2906	PRI-CLV	93.2906
11 Guanajuato	12	007	0412	5	JDE	90.6693	JDE	90.6693	PRI-CLV	93.1557	JDE	90.6693	PRI-CLV	93.1557	PRI-CLV	93.1557
11 Guanajuato	12	007	0526	7	JDE	87.7327	JDE	87.7327	JDE	87.7327	PRI-CLV	87.1400	JDE	87.7327	PRI-CLV	87.1400
11 Guanajuato	12	007	0529	6	JDE	78.2322	JDE	78.2322	JDE	78.2322	PRI-CLV	74.7047	JDE	78.2322	PRI-CLV	74.7047
11 Guanajuato	15	017	0980	5	JDE	89.8163	JDE	89.8163	JDE	89.8163	PRI-CLV	89.0606	JDE	89.8163	PRI-CLV	89.0606
12 Guerrero	05	067	2564	4	JDE	81.3438	JDE	81.3438	JDE	81.3438	JDE	81.3438	JDE	81.3438	JDE	81.3438
12 Guerrero	05	067	2569	4	JDE	89.3705	JDE	89.3705	JDE	89.3705	JDE	89.3705	JDE	89.3705	JDE	89.3705
12 Guerrero	07	029	1204	6	JDE	93.9637	JDE	93.9637	JDE	93.9637	JDE	93.9637	JDE	93.9637	JDE	93.9637
12 Guerrero	08	047	1809	4	JDE	78.4293	JDE	78.4293	JDE	78.4293	JDE	78.4293	JDE	78.4293	JDE	78.4293
13 Hidalgo	04	056	1116	6	JDE	92.0813	JDE	92.0813	JDE	92.0813	JDE	92.0813	JDE	92.0813	JDE	92.0813
13 Hidalgo	04	076	1554	7	JDE	91.1914	JDE	91.1914	JDE	91.1914	JDE	91.1914	JDE	91.1914	JDE	91.1914
13 Hidalgo	06	047	0954	6	JDE	94.0170	JDE	94.0170	JDE	94.0170	PRI-CLV	90.7518	JDE	94.0170	PRI-CLV	90.7518

Estado	Dtto	Mpo	Sección origen	Secciones de trabajo	Comisión Distrital de Vigilancia				Comisión Local de Vigilancia				Comisión Nacional de Vigilancia			
					Mayor Evaluación		Recomendado		Mayor Evaluación		Recomendado		Mayor Evaluación		Recomendado	
					Autor	Calif.	Autor	Calif.	Autor	Calif.	Autor	Calif.	Autor	Calif.	Autor	Calif.
13 Hidalgo	07	068	1364	7	JDE	94.5393	JDE	94.5393	JDE	94.5393	PRI-CLV	89.6181	JDE	94.5393	PRI-CLV	89.6181
13 Hidalgo	07	083	1630	15	JDE	92.2499	JDE	92.2499	JDE	92.2499	JLE	89.2831	JDE	92.2499	JLE	89.2831
14 Jalisco	02	055	1713	7	JDE	93.9354	JDE	93.9354	PAN-CLV	93.9418	JDE	93.9354	PAN-CLV	93.9418	PAN-CLV	93.9418
14 Jalisco	03	053	1694	10	JDE	84.3389	JDE	84.3389	JDE	84.3389	JDE	84.3389	JDE	84.3389	JDE	84.3389
14 Jalisco	04	120	3007	5	JDE	80.5779	JDE	80.5779	PAN-CLV	81.1311	JDE	80.5779	PAN-CLV	81.1311		
14 Jalisco	04	120	3013	6	JDE	86.2717	JDE	86.2717	PAN-CLV	87.9568	JDE	86.2717	PAN-CLV	87.9568		
14 Jalisco	04	120	3015	5	JDE	91.0114	JDE	91.0114	PAN-CLV	94.0623	JDE	91.0114	PAN-CLV	94.0623		
14 Jalisco	05	069	1967	5	JDE	84.6734	JDE	84.6734	PAN-CLV	84.7035	JDE	84.6734	PAN-CLV	84.7035		
14 Jalisco	05	069	1996	7	JDE	86.8850	JDE	86.8850	PAN-CLV	87.1318	JDE	86.8850	PAN-CLV	87.1318		
14 Jalisco	05	069	2000	6	JDE	85.5136	JDE	85.5136	PAN-CLV	87.9694	JDE	85.5136	PAN-CLV	87.9694		
14 Jalisco	06	120	3018	8	JDE	83.1817	JDE	83.1817	JDE	83.1817	JDE	83.1817	JDE	83.1817	JDE	83.1817
14 Jalisco	06	120	3020	7	JDE	95.0891	JDE	95.0891	JDE	95.0891	JDE	95.0891	JDE	95.0891	JDE	95.0891
14 Jalisco	06	120	3231	5	JDE	88.6796	JDE	88.6796	JDE	88.6796	JDE	88.6796	JDE	88.6796	JDE	88.6796
14 Jalisco	07	102	2660	6	JDE	92.7289	JDE	92.7289	PAN-CLV	92.9827	JDE	92.7289	PAN-CLV	92.9827	PAN-CLV	92.9827
14 Jalisco	07	102	2684	6	JDE	91.1859	JDE	91.1859	PAN-CLV	93.4546	PAN-CLV	93.4546	PAN-CLV	93.4546	PAN-CLV	93.4546
14 Jalisco	07	102	2709	5	JDE	84.1718	JDE	84.1718	JDE	84.1718	JDE	84.1718	JDE	84.1718	JDE	84.1718
14 Jalisco	10	120	3068	5	JDE	85.0696	JDE	85.0696	JDE	85.0696	JDE	85.0696	JDE	85.0696	JDE	85.0696
14 Jalisco	10	120	3111	5	JDE	96.3688	JDE	96.3688	JDE	96.3688	JDE	96.3688	JDE	96.3688	JDE	96.3688
14 Jalisco	10	120	3114	4	JDE	93.4021	JDE	93.4021	JDE	93.4021	JDE	93.4021	JDE	93.4021	JDE	93.4021
14 Jalisco	12	098	2446	5	JDE	92.9928	JDE	92.9928	JDE	92.9928	JDE	92.9928	JDE	92.9928	JDE	92.9928
14 Jalisco	12	098	2453	6	JDE	93.7770	JDE	93.7770	PAN-CLV	94.1549	JDE	93.7770	PAN-CLV	94.1549		
14 Jalisco	12	098	3468	7	JDE	94.2039	JDE	94.2039	JDE	94.2039	JDE	94.2039	JDE	94.2039	JDE	94.2039
14 Jalisco	13	099	2614	6	JDE	87.9436	JDE	87.9436	JDE	87.9436	JDE	87.9436	JDE	87.9436	JDE	87.9436
14 Jalisco	14	098	2467	6	JDE	77.1311	JDE	77.1311	JDE	77.1311	JDE	77.1311	JDE	77.1311	JDE	77.1311
14 Jalisco	14	098	3415	6	JDE	87.1708	JDE	87.1708	JDE	87.1708	JDE	87.1708	JDE	87.1708	JDE	87.1708
14 Jalisco	14	098	3416	7	JDE	79.7493	JDE	79.7493	JDE	79.7493	JDE	79.7493	JDE	79.7493	JDE	79.7493
14 Jalisco	15	008	0107	9	JDE	79.5195	JDE	79.5195	PAN-CLV	79.7480	JDE	79.5195	PAN-CLV	79.7480	PAN-CLV	79.7480
14 Jalisco	16	099	2563	7	JDE	90.1832	JDE	90.1832	JDE	90.1832	JDE	90.1832	JDE	90.1832	JDE	90.1832
14 Jalisco	16	099	2567	5	JDE	77.4156	JDE	77.4156	JDE	77.4156	JDE	77.4156	JDE	77.4156	JDE	77.4156
14 Jalisco	16	099	2587	5	JDE	85.5611	JDE	85.5611	JDE	85.5611	JDE	85.5611	JDE	85.5611	JDE	85.5611
14 Jalisco	20	072	2024	9	JDE	87.1630	JDE	87.1630	JDE	87.1630	JDE	87.1630	JDE	87.1630	JDE	87.1630
14 Jalisco	20	072	2043	7	JDE	85.1004	JDE	85.1004	JDE	85.1004	JDE	85.1004	JDE	85.1004	JDE	85.1004
14 Jalisco	20	072	2044	10	JDE	82.4988	JDE	82.4988	JDE	82.4988	JDE	82.4988	JDE	82.4988	JDE	82.4988
14 Jalisco	20	072	2049	8	JDE	87.2970	JDE	87.2970	JDE	87.2970	JDE	87.2970	JDE	87.2970	JDE	87.2970
15 México	02	109	5473	5	PRI-CDV	90.6702	JDE	89.3585	PRI-CLV	90.8806	JDE	89.3585	PRI-CLV	90.8806	PRI-CLV	90.8806

Estado	Dtto	Mpo	Sección origen	Secciones de trabajo	Comisión Distrital de Vigilancia				Comisión Local de Vigilancia				Comisión Nacional de Vigilancia			
					Mayor Evaluación		Recomendado		Mayor Evaluación		Recomendado		Mayor Evaluación		Recomendado	
					Autor	Calif.	Autor	Calif.	Autor	Calif.	Autor	Calif.	Autor	Calif.	Autor	Calif.
15 México	04	061	3751	5	PRI-CDV	86.9837	JDE	86.5245	PRI-CLV	88.0200	JDE	86.5245	PRI-CLV	88.0200	PRI-CLV	88.0200
15 México	04	061	3776	5	JDE	92.2324	JDE	92.2324	JDE	92.2324	JDE	92.2324	JDE	92.2324	JDE	92.2324
15 México	04	061	3804	6	PRI-CDV	85.0451	PRI	85.0451	PRI-CDV	85.0451	JLE	84.9265	PRI-CDV	85.0451	PRI-CDV	85.0451
15 México	05	082	4191	8	PRI-CDV	91.0097	JDE	90.8579	PRI-CLV	91.3148	JDE	90.8579	PRI-CNV	91.5870	JDE	90.8579
15 México	05	082	4208	10	JDE	88.6757	JDE	88.6757	JDE	88.6757	JDE	88.6757	JDE	88.6757	JDE	88.6757
15 México	06	020	0536	4	PRI-CDV	92.9165	JDE	92.7151	PRI-CDV	92.9165	JDE	92.7151	PRI-CDV	92.9165	PRI-CDV	92.9165
15 México	06	020	0569	5	JDE	94.0996	JDE	94.0996	JDE	94.0996	JDE	94.0996	JDE	94.0996	JDE	94.0996
15 México	06	110	5599	7	PRI-CDV	82.4885	JDE	82.0885	PRI-CDV	82.4885	JDE	82.0885	PRI-CDV	82.4885	PRI-CDV	82.4885
15 México	08	110	5523	4	JDE	94.4254	JDE	94.4254	JDE	94.4254	JDE	94.4254	JDE	94.4254	JDE	94.4254
15 México	08	110	5539	5	JDE	90.1648	JDE	90.1648	JDE	90.1648	JDE	90.1648	JDE	90.1648	JDE	90.1648
15 México	08	110	5557	5	PRI-CDV	95.3192	JDE	93.3873	PRI-CLV	95.4946	JDE	93.3873	PRI-CLV	95.4946	PRI-CLV	95.4946
15 México	08	110	5650	6	PRI-CDV	92.9382	JDE	92.7642	PRI-CLV	93.0600	JDE	92.7642	PRI-CNV	93.4179	PRI-CNV	93.4179
15 México	11	034	1362	5	PRI-CDV	84.4410	JDE	84.2677	PRI-CLV	84.5242	JDE	84.2677	PRI-CLV	84.5242	PRI-CLV	84.5242
15 México	12	040	2089	5	PRI-CDV	87.1289	JDE	86.4538	PRI-CLV	87.9112	JDE	86.4538	PRI-CNV	88.1729	PRI-CNV	88.1729
15 México	12	040	2163	5	PRI-CDV	90.0014	JDE	87.5631	PRI-CLV	91.3304	JDE	87.5631	PRI-CNV	92.7255	PRI-CNV	92.7255
15 México	13	034	1518	6	PRI-CDV	89.6475	JDE	88.8156	PRI-CLV	90.4828	JDE	88.8156	PRI-CLV	90.4828	PRI-CLV	90.4828
15 México	14	101	4696	5	PRI-CDV	81.2279			PRI-CDV	81.2279	JDE	80.0808	PRI-CDV	81.2279	PRI-CDV	81.2279
15 México	18	038	2024	6	PRI-CDV	93.8997	JDE	93.5919	PRI-CDV	93.8997	JDE	93.5919	PRI-CDV	93.8997	PRI-CDV	93.8997
15 México	23	052	4143	5	JDE	87.7804	JDE	87.7804	PRI-CLV	88.2781	JDE	87.7804	PRI-CNV	88.3873	JDE	87.7804
15 México	25	032	1164	4	JDE	94.5311	JDE	94.5311	JDE	94.5311	JDE	94.5311	JDE	94.5311	JDE	94.5311
15 México	25	032	1193	5	PRI	93.9828	JDE	93.2446	PRI-CLV	94.0829	JDE	93.2446	PRI-CNV	94.1935	PRI-CNV	94.1935
15 México	25	032	1275	6	JDE	96.0119	JDE	96.0119	JDE	96.0119	JDE	96.0119	JDE	96.0119	JDE	96.0119
15 México	26	107	5303	6	PRI-CDV	92.6507	JDE	90.9956	PRI-CLV	92.9842	JDE	90.9956	PRI-CNV	93.0000	PRI-CNV	93.0000
15 México	26	107	5362	5	JDE	90.9788	JDE	90.9788	JDE	90.9788	JDE	90.9788	JDE	90.9788	JDE	90.9788
15 México	27	018	502	6	PRI-CDV	93.5740			PRI-CDV	93.5740	JDE	92.2198	PRI-CDV	93.5740	PRI-CDV	93.5740
15 México	27	055	2480	5	PRI-CDV	88.8281			PRI-CVD	88.8281	JDE	87.8471	PRI-CDV	88.8281	PRI-CDV	88.8281
15 México	30	032	1192	6	PRI-CDV	95.5362	JDE	95.4307	PRI-CDV	95.5362	JDE	95.4307	PRI-CDV	95.5362	PRI-CDV	95.5362
15 México	30	032	1236	6	PRI-CDV	82.9332	JDE	82.2983	PRI-CLV	83.6568	JDE	82.2983	PRI-CLV	83.6568	PRI-CLV	83.6568
15 México	30	032	5966	6	PRI-CDV	83.5683	JDE	83.3802	PRI-CDV	83.5683	JDE	83.3802	PRI-CDV	83.5683	PRI-CDV	83.5683
15 México	30	032	5967	5	JDE	85.1302	JDE	85.1302	JDE	85.1302	JDE	85.1302	JDE	85.1302	JDE	85.1302
15 México	32	122	1061	4	PRI-CDV	92.9618	JDE	92.9551	PRI-CDV	92.9618	JDE	92.9551	PRI-CDV	92.9618	PRI-CDV	92.9618
15 México	33	026	0937	5	PRI-CDV	94.5469	JDE	93.1689	PRI-CLV	94.5934	JDE	93.1689	PRI-CNV	94.6129	JDE	93.1689
15 México	33	026	0995	5	PRI-CDV	94.7973	JDE	94.6855	PRI-CDV	94.7973	JDE	94.6855	PRI-CDV	94.7973	PRI-CDV	94.7973
15 México	33	026	0996	5	JDE	91.3047	JDE	91.3047	JDE	91.3047	JDE	91.3047	JDE	91.3047	JDE	91.3047
15 México	33	026	1065	7	PRI-CDV	90.2520	JDE	89.6201	PRI-CLV	91.7762	JDE	89.6201	PRI-CNV	91.8376	PRI-CNV	91.8376

Estado	Dtto	Mpo	Sección origen	Secciones de trabajo	Comisión Distrital de Vigilancia				Comisión Local de Vigilancia				Comisión Nacional de Vigilancia			
					Mayor Evaluación		Recomendado		Mayor Evaluación		Recomendado		Mayor Evaluación		Recomendado	
					Autor	Calif.	Autor	Calif.	Autor	Calif.	Autor	Calif.	Autor	Calif.	Autor	Calif.
15 México	34	107	5296	4	JDE	95.6730	JDE	95.6730	JDE	95.6730	JDE	95.6730	JDE	95.6730	JDE	95.6730
15 México	34	107	5350	6	PRI-CDV	96.9006	JDE	96.7424	PRI-CDV	96.9006	JDE	96.7424	PRI-CDV	96.9006	PRI-CDV	96.9006
15 México	37	036	1957	8	PRI-CDV	93.8571	JDE	92.1986	PRI-CLV	94.0053	JDE	92.1986	PRI-CNV	94.7054	PRI-CNV	94.7054
15 México	37	036	1962	5	PRI-CDV	92.4295	JDE	91.2783	PRI-CLV	94.1834	JDE	91.2783	PRI-CLV	94.1834	PRI-CLV	94.1834
15 México	37	036	1963	7	PRI-CDV	94.9742	JDE	92.6147	PRI-CLV	95.4004	JDE	92.6147	PRI-CLV	95.4004	PRI-CLV	95.4004
15 México	38	011	0238	6	PRI-CDV	95.0959	JDE	94.4870	PRI-CLV	95.1765	JDE	94.4870	PRI-CLV	95.1765	PRI-CLV	95.1765
15 México	38	100	4649	5	PRI-CDV	86.3676	JDE	84.2824	PRI-CLV	87.0110	JDE	84.2824	PRI-CLV	87.0110	PRI-CLV	87.0110
15 México	39	032	1267	5	PRI-CDV	94.0966	JDE	93.7865	PRI-CDV	94.0966	JDE	93.7865	PRI-CDV	94.0966	PRI-CDV	94.0966
15 México	39	071	3945	4	JDE	95.4758	JDE	95.4758	JDE	95.4758	JDE	95.4758	JDE	95.4758	JDE	95.4758
15 México	39	071	3949	4	PRI-CDV	91.3241	JDE	91.2887	PRI-CDV	91.3241	JDE	91.2887	PRI-CDV	91.3241	PRI-CDV	91.3241
15 México	40	005	0120	6	PRI-CDV	92.1365			PRI-CLV	93.0542	JDE	91.7115	PRI-CLV	93.0542	PRI-CLV	93.0542
15 México	40	119	5849	7	PRI-CDV	91.6439			PRI-CDV	91.6439	JDE	90.5112	PRI-CDV	91.6439	PRI-CDV	91.6439
16 Michoacán	01	050	0806	5	JDE	94.4556	JDE	94.4556	JDE	94.4556	JDE	94.4556	JDE	94.4556	JDE	94.4556
16 Michoacán	01	050	0860	5	JDE	88.2959	JDE	88.2959	JDE	88.2959	JLE	85.1057	JDE	88.2959	JLE	85.1057
16 Michoacán	05	109	2462	9	JDE	93.3370	JDE	93.3370	JDE	93.3370	JDE	93.3370	JDE	93.3370	JDE	93.3370
16 Michoacán	05	109	2476	6	JDE	83.2316	JDE	83.2316	JDE	83.2316	JDE	83.2316	JDE	83.2316	JDE	83.2316
16 Michoacán	08	054	1216	6	JDE	93.3926	JDE	93.3926	JDE	93.3926	JDE	93.3926	JDE	93.3926	JDE	93.3926
16 Michoacán	08	054	1264	6	JDE	87.7081	JDE	87.7081	JDE	87.7081	JDE	87.7081	JDE	87.7081	JDE	87.7081
16 Michoacán	09	103	2207	6	JDE	90.9340	JDE	90.9340	JDE	90.9340	JDE	90.9340	JDE	90.9340	JDE	90.9340
16 Michoacán	09	103	2269	7	JDE	92.3867	JDE	92.3867	JDE	92.3867	JDE	92.3867	JDE	92.3867	JDE	92.3867
16 Michoacán	10	054	1035	5	JDE	94.0433	JDE	94.0433	JDE	94.0433	JDE	94.0433	JDE	94.0433	JDE	94.0433
16 Michoacán	10	054	1224	6	JDE	84.6643	JDE	84.6643	JDE	84.6643	JDE	84.6643	JDE	84.6643	JDE	84.6643
16 Michoacán	10	054	1233	8	JDE	86.4615	JDE	86.4615	JDE	86.4615	JDE	86.4615	JDE	86.4615	JDE	86.4615
17 Morelos	02	008	0411	5	JDE	91.6060	JDE	91.6060	JDE	91.6060	JDE	91.6060	JDE	91.6060	JDE	91.6060
18 Nayarit	03	004	0116	6	JDE	91.7310	JDE	91.7310	JDE	91.7310	JDE	91.7310	JDE	91.7310	JDE	91.7310
18 Nayarit	03	019	0847	5	JDE	89.6111	JDE	89.6111	JDE	89.6111	JDE	89.6111	JDE	89.6111	JDE	89.6111
19 Nuevo León	01	048	2002	7	JDE	93.2548	JDE	93.2548	JDE	93.2548	JDE	93.2548	JDE	93.2548	JDE	93.2548
19 Nuevo León	01	048	2006	5	JDE	89.3950	JDE	89.3950	JDE	89.3950	JDE	89.3950	JDE	89.3950	JDE	89.3950
19 Nuevo León	02	006	0084	5	JDE	82.3495	JDE	82.3495	JDE	82.3495	JDE	82.3495	JDE	82.3495	JDE	82.3495
19 Nuevo León	02	006	0150	11	JDE	82.1912	JDE	82.1912	JDE	82.1912	JDE	82.1912	JDE	82.1912	JDE	82.1912
19 Nuevo León	02	006	2196	5	JDE	95.1941	JDE	95.1941	JDE	95.1941	JLE	94.9743	JDE	95.1941	JDE	95.1941
19 Nuevo León	03	021	0472	4	JDE	88.0170	JDE	88.0170	JDE	88.0170	JDE	88.0170	JDE	88.0170	JDE	88.0170
19 Nuevo León	03	021	0474	4	JDE	94.0375	JDE	94.0375	JDE	94.0375	JDE	94.0375	JDE	94.0375	JDE	94.0375
19 Nuevo León	03	021	0483	6	JDE	94.0137	JDE	94.0137	JDE	94.0137	JDE	94.0137	JDE	94.0137	JDE	94.0137
19 Nuevo León	05	040	2126	5	JDE	91.8127	JDE	91.8127	JDE	91.8127	JDE	91.8127	JDE	91.8127	JDE	91.8127




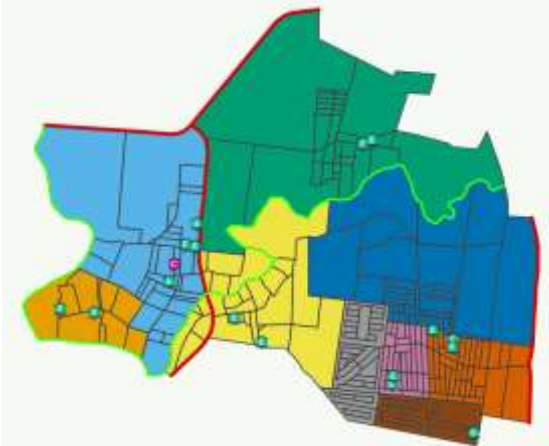
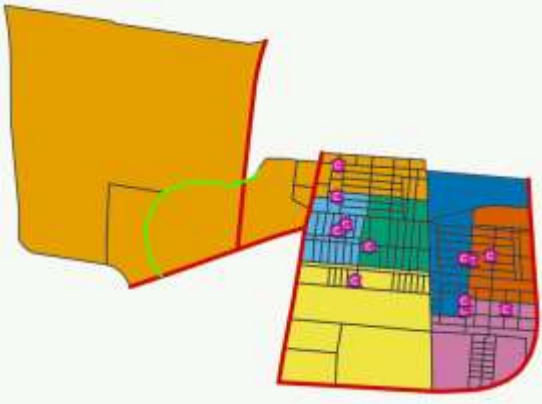

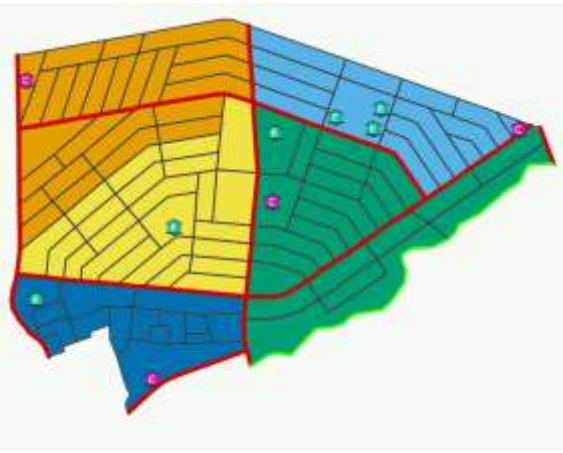

Estado	Dtto	Mpo	Sección origen	Secciones de trabajo	Comisión Distrital de Vigilancia				Comisión Local de Vigilancia				Comisión Nacional de Vigilancia				
					Mayor Evaluación		Recomendado		Mayor Evaluación		Recomendado		Mayor Evaluación		Recomendado		
					Autor	Calif.	Autor	Calif.	Autor	Calif.	Autor	Calif.	Autor	Calif.	Autor	Calif.	
19	Nuevo León	07	018	2549	12	JDE	84.9933	JDE	84.9933	JDE	84.9933	JDE	84.9933	JDE	84.9933	JDE	84.9933
19	Nuevo León	07	018	2598	17	JDE	63.7552	JDE	63.7552	JDE	63.7552	JDE	63.7552	JDE	63.7552	JDE	63.7552
19	Nuevo León	08	006	0141	5	JDE	91.6803	JDE	91.6803	JDE	91.6803	JDE	91.6803	JDE	91.6803	JDE	91.6803
19	Nuevo León	08	006	0144	4	JDE	94.5233	JDE	94.5233	JDE	94.5233	JDE	94.5233	JDE	94.5233	JDE	94.5233
19	Nuevo León	08	026	0694	6	JDE	82.8248	JDE	82.8248	JDE	82.8248	JDE	82.8248	JDE	82.8248	JDE	82.8248
19	Nuevo León	11	026	0742	5	JDE	81.3699	JDE	81.3699	JDE	81.3699	JDE	81.3699	JDE	81.3699	JDE	81.3699
19	Nuevo León	11	026	0744	5	JDE	83.3279	JDE	83.3279	JDE	83.3279	JDE	83.3279	JDE	83.3279	JDE	83.3279
19	Nuevo León	12	032	0842	7	JDE	92.1154	JDE	92.1154	JDE	92.1154	JDE	92.1154	JDE	92.1154	JDE	92.1154
19	Nuevo León	12	032	2329	9	JDE	91.8008	JDE	91.8008	JDE	91.8008	JDE	91.8008	JDE	91.8008	JDE	91.8008
19	Nuevo León	12	032	2380	12	JDE	93.3819	JDE	93.3819	JDE	93.3819	JDE	93.3819	JDE	93.3819	JDE	93.3819
19	Nuevo León	14	025	2721	8	JDE	92.8100	JDE	92.8100	JDE	92.8100	JDE	92.8100	JDE	92.8100	JDE	92.8100
19	Nuevo León	14	042	1705	11	JDE	90.0312	JDE	90.0312	JDE	90.0312	JDE	90.0312	JDE	90.0312	JDE	90.0312
19	Nuevo León	14	042	2711	9	JDE	95.2405	JDE	95.2405	JDE	95.2405	JDE	95.2405	JDE	95.2405	JDE	95.2405
20	Oaxaca	03	566	2428	11	JDE	92.9361	JDE	92.9361	JDE	92.9361	JDE	92.9361	JDE	92.9361	JDE	92.9361
20	Oaxaca	08	400	1784	8	PRI-CDV	81.1529	JDE	78.0827	JLE	81.3919	JLE	81.3919	JLE	81.3919	JLE	81.3919
21	Puebla	06	115	1405	5	JDE	85.7676	JDE	85.7676	PAN-CLV	85.9547	PAN-CLV	85.9547	PAN-CLV	85.9547	PAN-CLV	85.9547
21	Puebla	06	115	1417	5	JDE	92.6575	JDE	92.6575	PAN-CLV	95.4375	PAN-CLV	95.4375	PAN-CLV	95.4375	PAN-CLV	95.4375
21	Puebla	07	015	0132	6	JDE	70.8485	JDE	70.8485	PAN-CLV	80.6105	PAN-CLV	80.6105	PAN-CLV	80.6105	PAN-CLV	80.6105
21	Puebla	10	120	1663	7	JDE	82.9815	JDE	82.9815	PAN-CLV	84.8953	PAN-CLV	84.8953	PAN-CLV	84.8953	PAN-CLV	84.8953
21	Puebla	10	120	1665	5	JDE	81.2442	JDE	81.2442	JLE	81.9581	JLE	81.9581	JLE	81.9581	JLE	81.9581
21	Puebla	10	120	1669	7	JDE	88.4745	JDE	88.4745	PAN-CLV	89.2366	PAN-CLV	89.2366	PAN-CLV	89.2366	PAN-CLV	89.2366
21	Puebla	11	115	1214	5	JDE	89.0160	JDE	89.0160	JDE	89.0160	JDE	89.0160	JDE	89.0160	JDE	89.0160
21	Puebla	11	115	1252	6	JDE	95.3210	JDE	95.3210	JLE	96.0116	JLE	96.0116	JLE	96.0116	JLE	96.0116
21	Puebla	12	115	1562	6	JDE	78.3183	JDE	78.3183	JDE	78.3183	JDE	78.3183	JDE	78.3183	JDE	78.3183
21	Puebla	12	115	1595	4	JDE	78.4753	JDE	78.4753	PAN-CLV	85.2584	PAN-CLV	85.2584	PAN-CLV	85.2584	PAN-CLV	85.2584
21	Puebla	12	115	1605	6	JDE	81.6270	JDE	81.6270	PAN-CLV	92.9253	PAN-CLV	92.9253	PAN-CLV	92.9253	PAN-CLV	92.9253
21	Puebla	15	155	1937	8	JDE	94.4887	JDE	94.4887	PAN-CLV	95.7574	PAN-CLV	95.7574	PAN-CLV	95.7574	PAN-CLV	95.7574
21	Puebla	15	155	1952	4	JDE	87.5689	JDE	87.5689	JDE	87.5689	JDE	87.5689	JDE	87.5689	JDE	87.5689
22	Querétaro	02	016	0586	6	JDE	88.1679	JDE	88.1679	JDE	88.1679	JDE	88.1679	JDE	88.1679	JDE	88.1679
22	Querétaro	03	014	0323	5	JDE	89.2131	JDE	89.2131	JDE	89.2131	JDE	89.2131	JDE	89.2131	JDE	89.2131
22	Querétaro	03	014	0550	8	MORENA-CDV	92.3403	JDE	90.8278	JLE	93.2893	JLE	93.2893	JLE	93.2893	JLE	93.2893
22	Querétaro	04	005	0105	6	JDE	95.2853	JDE	95.2853	JDE	95.2853	JDE	95.2853	JDE	95.2853	JDE	95.2853
22	Querétaro	04	005	0113	6	JDE	85.8812	JDE	85.8812	JDE	85.8812	JDE	85.8812	JDE	85.8812	JDE	85.8812
22	Querétaro	04	005	0115	8	JDE	88.9677	JDE	88.9677	JDE	88.9677	JDE	88.9677	JDE	88.9677	JDE	88.9677
22	Querétaro	05	010	0203	12	JDE	78.0300	JDE	78.0300	JDE	78.0300	JDE	78.0300	JDE	78.0300	JDE	78.0300

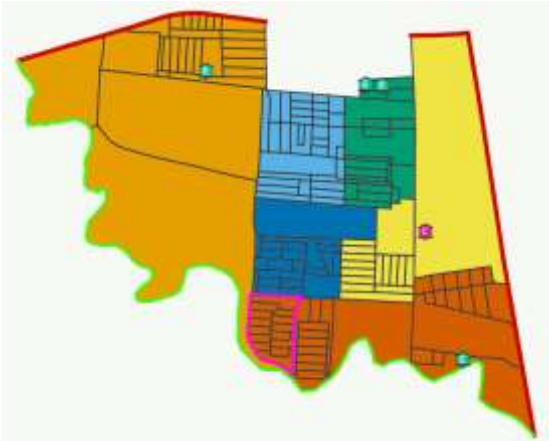
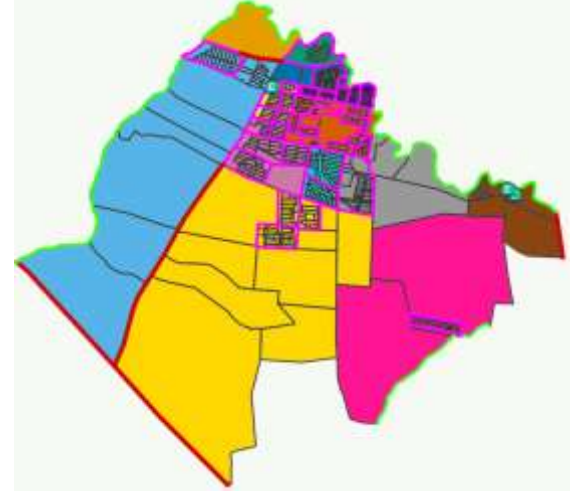
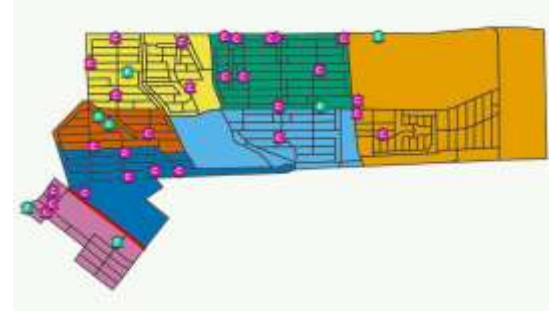
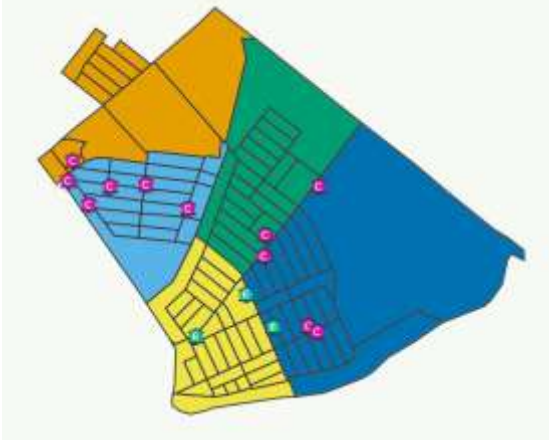
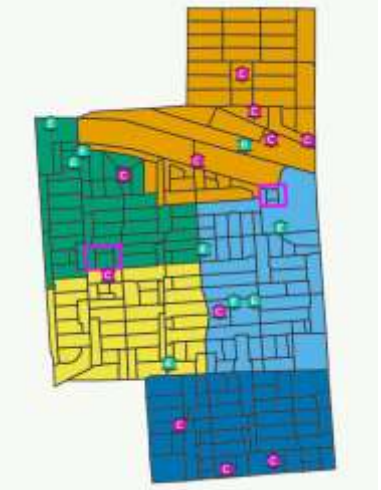
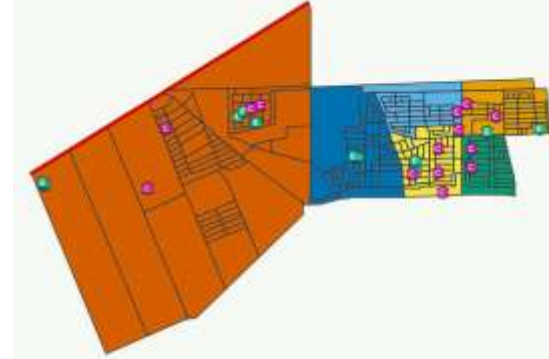
Estado	Dtto	Mpo	Sección origen	Secciones de trabajo	Comisión Distrital de Vigilancia				Comisión Local de Vigilancia				Comisión Nacional de Vigilancia				
					Mayor Evaluación		Recomendado		Mayor Evaluación		Recomendado		Mayor Evaluación		Recomendado		
					Autor	Calif.	Autor	Calif.	Autor	Calif.	Autor	Calif.	Autor	Calif.	Autor	Calif.	
22	Querétaro	05	010	0204	9	JDE	82.7527	JDE	82.7527	JDE	82.7527	JDE	82.7527	JDE	82.7527	JDE	82.7527
22	Querétaro	05	010	0761	9	JDE	65.0666	JDE	65.0666	JDE	65.0666	JDE	65.0666	JDE	65.0666	JDE	65.0666
22	Querétaro	06	014	0282	4	JDE	87.2740	JDE	87.2740	JDE	87.2740	JDE	87.2740	JDE	87.2740	JDE	87.2740
22	Querétaro	06	014	0529	8	MORENA-CDV	77.1278	JDE	74.8184	MORENA-CDV	77.1278	MORENA-CDV	77.1278	MORENA-CDV	77.1278	MORENA-CDV	77.1278
22	Querétaro	06	014	0545	14	JDE	73.9862	JDE	73.9862	JDE	73.9862	JDE	73.9862	JDE	73.9862	JDE	73.9862
23	Quintana Roo	01	008	0206	5	JDE	91.0736	JDE	91.0736	JDE	91.0736	JDE	91.0736	JDE	91.0736	JDE	91.0736
23	Quintana Roo	01	008	0768	11	JDE	85.8360	JDE	85.8360	JDE	85.8360	JDE	85.8360	JDE	85.8360	JDE	85.8360
23	Quintana Roo	03	004	0261	13	JDE	73.5396	JDE	73.5396	JDE	73.5396	JDE	73.5396	JDE	73.5396	JDE	73.5396
23	Quintana Roo	04	001	0591	5	JDE	89.9682	JDE	89.9682	JDE	89.9682	JDE	89.9682	JDE	89.9682	JDE	89.9682
23	Quintana Roo	04	001	0632	7	JDE	91.4796	JDE	91.4796	JDE	91.4796	JDE	91.4796	JDE	91.4796	JDE	91.4796
23	Quintana Roo	04	001	0826	5	JDE	97.0606	JDE	97.0606	JDE	97.0606	JDE	97.0606	JDE	97.0606	JDE	97.0606
24	San Luis Potosí	02	035	1253	6	JDE	89.6880	JDE	89.6880	JDE	89.6880	JDE	89.6880	JDE	89.6880	JDE	89.6880
24	San Luis Potosí	02	035	1314	8	JDE	75.2996	JDE	75.2996	JDE	75.2996	JDE	75.2996	JDE	75.2996	JDE	75.2996
24	San Luis Potosí	02	035	1316	13	JDE	80.4434	JDE	80.4434	JDE	80.4434	JDE	80.4434	JDE	80.4434	JDE	80.4434
24	San Luis Potosí	04	013	0266	6	JDE	88.8704	JDE	88.8704	JDE	88.8704	JDE	88.8704	JDE	88.8704	JDE	88.8704
24	San Luis Potosí	05	028	0773	7	JDE	80.5997	JDE	80.5997	JDE	80.5997	JDE	80.5997	JDE	80.5997	JDE	80.5997
24	San Luis Potosí	05	028	0774	6	JDE	88.4746	JDE	88.4746	JDE	88.4746	JDE	88.4746	JDE	88.4746	JDE	88.4746
24	San Luis Potosí	05	028	1039	7	JDE	75.7204	JDE	75.7204	JDE	75.7204	JDE	75.7204	JDE	75.7204	JDE	75.7204
24	San Luis Potosí	06	028	0955	4	JDE	92.7094	JDE	92.7094	JDE	92.7094	JDE	92.7094	JDE	92.7094	JDE	92.7094
24	San Luis Potosí	06	028	0965	6	JDE	84.5101	JDE	84.5101	JDE	84.5101	JDE	84.5101	JDE	84.5101	JDE	84.5101
24	San Luis Potosí	06	028	0977	5	JDE	85.9717	JDE	85.9717	JDE	85.9717	JDE	85.9717	JDE	85.9717	JDE	85.9717
25	Sinaloa	05	006	1205	6	PAN-CDV	96.7392	JDE	92.6414	PAN-CDV	96.7392	PAN-CDV	96.7392	PAN-CDV	96.7392	PAN-CDV	96.7392
25	Sinaloa	05	006	1275	10	PAN-CDV	89.8724	JDE	89.3719	PAN-CLV	92.0403	PAN-CLV	92.0403	PAN-CLV	92.0403	PAN-CLV	92.0403
25	Sinaloa	07	006	1218	6	JDE	90.7609	JDE	90.7609	PAN-CLV	91.0092	PAN-CLV	91.0092	PAN-CLV	91.0092	PAN-CLV	91.0092
25	Sinaloa	07	006	1478	4	JDE	85.9214	JDE	85.9214	JDE	85.9214	JDE	85.9214	JDE	85.9214	JDE	85.9214
25	Sinaloa	07	006	1482	6	PAN-CDV	93.5984	PAN-CDV	93.5984	PAN-CDV	93.5984	PAN-CDV	93.5984	PAN-CDV	93.5984	PAN-CDV	93.5984
26	Sonora	02	002	0024	5	JDE	97.3375	JDE	97.3375	JDE	97.3375	JDE	97.3375	JDE	97.3375	JDE	97.3375
26	Sonora	02	015	0075	5	JDE	93.9126	JDE	93.9126	JDE	93.9126	JDE	93.9126	JDE	93.9126	JDE	93.9126
26	Sonora	02	030	0214	7	JDE	91.4664	JDE	91.4664	JDE	91.4664	JDE	91.4664	JDE	91.4664	JDE	91.4664
26	Sonora	03	049	0340	5	JDE	87.7946	JDE	87.7946	JDE	87.7946	JDE	87.7946	JDE	87.7946	JDE	87.7946
26	Sonora	03	049	0374	6	JDE	89.7593	JDE	89.7593	JDE	89.7593	JDE	89.7593	JDE	89.7593	JDE	89.7593
26	Sonora	03	049	0590	11	JDE	87.1292	JDE	87.1292	JDE	87.1292	JDE	87.1292	JDE	87.1292	JDE	87.1292
26	Sonora	05	049	0533	6	JDE	90.1437	JDE	90.1437	JDE	90.1437	JDE	90.1437	JDE	90.1437	JDE	90.1437
26	Sonora	05	049	0564	7	JDE	88.4853	JDE	88.4853	JDE	88.4853	JDE	88.4853	JDE	88.4853	JDE	88.4853
26	Sonora	05	049	0569	5	JDE	93.8900	JDE	93.8900	JDE	93.8900	JDE	93.8900	JDE	93.8900	JDE	93.8900

Estado	Dtto	Mpo	Sección origen	Secciones de trabajo	Comisión Distrital de Vigilancia				Comisión Local de Vigilancia				Comisión Nacional de Vigilancia			
					Mayor Evaluación		Recomendado		Mayor Evaluación		Recomendado		Mayor Evaluación		Recomendado	
					Autor	Calif.	Autor	Calif.	Autor	Calif.	Autor	Calif.	Autor	Calif.	Autor	Calif.
26	Sonora	06	059	0887	7	PAN-CDV	85.0387	JDE	84.7095	PAN-CDV	85.0387	JDE	84.7095	PAN-CDV	85.0387	
27	Tabasco	04	004	0416	4	JDE	79.1611	JDE	79.1611	JDE	79.1611	JDE	79.1611	JDE	79.1611	
27	Tabasco	06	004	0486	4	JDE	90.1891	JDE	90.1891	JDE	90.1891	JDE	90.1891	JDE	90.1891	
28	Tamaulipas	01	027	0749	8	JDE	78.8424	JDE	78.8424	PAN-CLV	79.4596	JDE	78.8424	PAN-CLV	79.4596	
28	Tamaulipas	01	027	0896	8	JDE	72.4759	JDE	72.4759	JDE	72.4759	JDE	72.4759	JDE	72.4759	
28	Tamaulipas	01	027	0898	8	PT-CDV	82.3319	JDE	82.0212	PAN-CLV	82.5319	PT-CDV	82.3319	PAN-CLV	82.5319	
28	Tamaulipas	02	032	1075	5	JDE	87.6609	JDE	87.6609	JDE	87.6609	JDE	87.6609	JDE	87.6609	
28	Tamaulipas	02	032	1087	6	JDE	86.6303	JDE	86.6303	JDE	86.6303	JDE	86.6303	JDE	86.6303	
28	Tamaulipas	03	022	0699	9	JDE	90.8887	JDE	90.8887	JDE	90.8887	JDE	90.8887	JDE	90.8887	
28	Tamaulipas	03	033	1139	11	JDE	82.6051	JDE	82.6051	PAN-CLV	82.9464	JDE	82.6051	PAN-CLV	82.9464	
28	Tamaulipas	03	033	1145	10	JDE	90.6934	JDE	90.6934	PAN-CLV	90.9997	JDE	90.6934	PAN-CLV	90.9997	
28	Tamaulipas	04	022	0546	7	JDE	92.0825	JDE	92.0825	PAN-CLV	93.8512	JDE	92.0825	PAN-CLV	93.8512	
28	Tamaulipas	04	022	0651	8	JDE	90.3549	JDE	90.3549	PAN-CLV	90.6199	JDE	90.3549	PAN-CLV	90.6199	
28	Tamaulipas	04	022	0669	7	JDE	93.4926	JDE	93.4926	PAN-CLV	94.0135	JDE	93.4926	PAN-CLV	94.0135	
28	Tamaulipas	05	041	1562	7	JDE	87.0271	JDE	87.0271	JDE	87.0271	JDE	87.0271	JDE	87.0271	
28	Tamaulipas	05	041	1601	5	JDE	94.4179	JDE	94.4179	PAN-CLV	95.5307	JDE	94.4179	PAN-CLV	95.5307	
28	Tamaulipas	06	003	0048	6	JDE	87.3233	JDE	87.3233	PAN-CLV	87.8246	PAN-CLV	87.8246	PAN-CLV	87.8246	
28	Tamaulipas	06	003	0077	8	JDE	90.1367	JDE	90.1367	PAN-CLV	90.7029	PAN-CLV	90.7029	PAN-CLV	90.7029	
28	Tamaulipas	06	003	0080	8	JDE	81.7595	JDE	81.7595	PAN-CLV	83.2832	JDE	81.7595	PAN-CLV	83.2832	
28	Tamaulipas	07	032	0944	5	JDE	84.8040	JDE	84.8040	JDE	84.8040	JDE	84.8040	JDE	84.8040	
28	Tamaulipas	08	009	0157	5	JDE	80.6772	JDE	80.6772	PAN-CLV	81.7402	JDE	80.6772	PAN-CLV	81.7402	
29	Tlaxcala	02	033	0465	4	JDE	72.8935	JDE	72.8935	JDE	72.8935	JDE	72.8935	JDE	72.8935	
30	Veracruz	08	067	1480	14	JDE	87.2191	JDE	87.2191	JDE	87.2191	JDE	87.2191	JDE	87.2191	
30	Veracruz	09	129	3043	5	JDE	85.2119	JDE	85.2119	JDE	85.2119	JDE	85.2119	JDE	85.2119	
30	Veracruz	10	089	2099	7	JDE	91.0418	JDE	91.0418	JDE	91.0418	JDE	91.0418	JDE	91.0418	
30	Veracruz	12	192	4230	4	JDE	93.7003	JDE	93.7003	JDE	93.7003	JDE	93.7003	JDE	93.7003	
30	Veracruz	12	192	4485	12	JDE	77.1532	JDE	77.1532	JDE	77.1532	JDE	77.1532	JDE	77.1532	
30	Veracruz	16	070	1546	5	JDE	69.5475	JDE	69.5475	JDE	69.5475	JDE	69.5475	JDE	69.5475	
31	Yucatán	03	050	0308	5	JDE	90.7704	JDE	90.7704	JDE	90.7704	JDE	90.7704	JDE	90.7704	
31	Yucatán	03	050	0382	6	JDE	92.4687	JDE	92.4687	JDE	92.4687	JDE	92.4687	JDE	92.4687	
31	Yucatán	03	050	0650	9	JDE	87.6615	JDE	87.6615	JLE	87.6906	JDE	87.6615	JLE	87.6906	
31	Yucatán	04	050	0265	5	JDE	79.4135	JDE	79.4135	JDE	79.4135	JDE	79.4135	JDE	79.4135	
31	Yucatán	04	050	1108	7	JDE	69.4381	JDE	69.4381	JDE	69.4381	JDE	69.4381	JDE	69.4381	
31	Yucatán	04	050	1114	4	JDE	87.9463	JDE	87.9463	JDE	87.9463	JDE	87.9463	JDE	87.9463	
31	Yucatán	05	101	1004	9	JDE	90.6244	JDE	90.6244	JDE	90.6244	JDE	90.6244	JDE	90.6244	

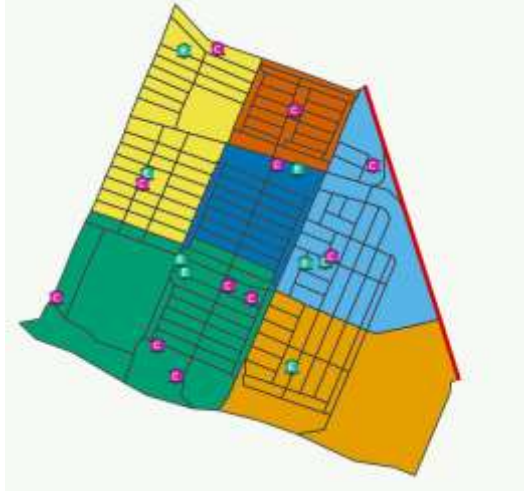
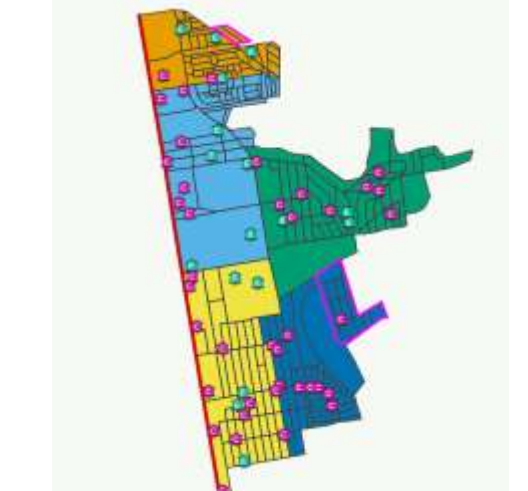
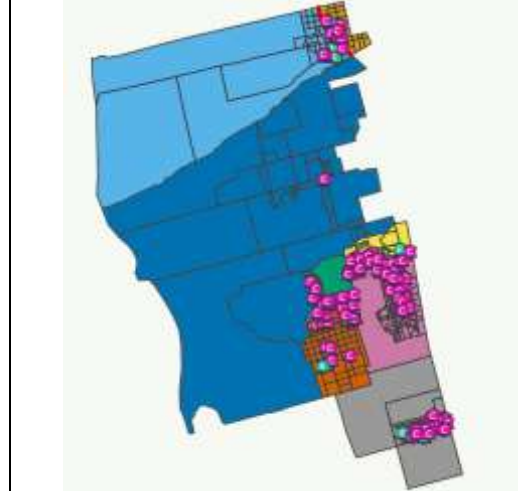
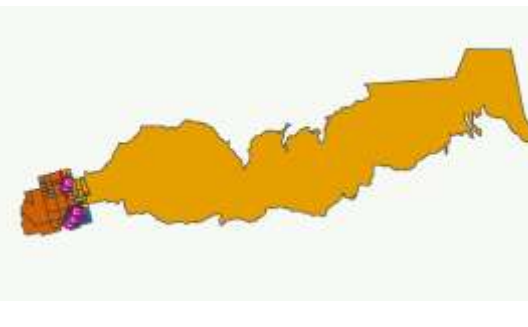
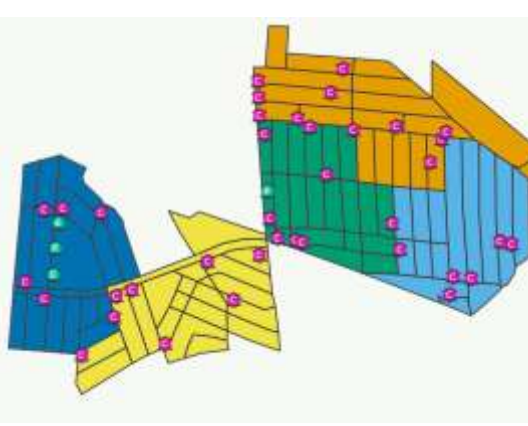
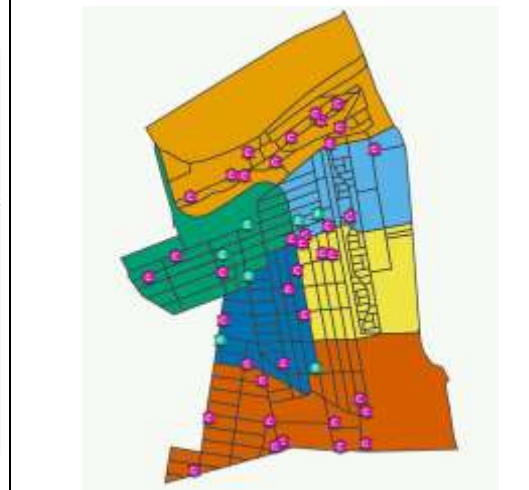
Estado	Dtto	Mpo	Sección origen	Secciones de trabajo	Comisión Distrital de Vigilancia				Comisión Local de Vigilancia				Comisión Nacional de Vigilancia			
					Mayor Evaluación		Recomendado		Mayor Evaluación		Recomendado		Mayor Evaluación		Recomendado	
					Autor	Calif.	Autor	Calif.	Autor	Calif.	Autor	Calif.	Autor	Calif.	Autor	Calif.
31 Yucatán	06	041	0207	13	MORENA-CDV	72.4245	JDE	69.6056	MORENA-CDV	72.4245	JDE	69.6056	MORENA-CDV	72.4245	JDE	69.6056
31 Yucatán	06	041	0217	5	JDE	88.4718	JDE	88.4718	JDE	88.4718	JDE	88.4718	JDE	88.4718	JDE	88.4718
31 Yucatán	06	050	0510	6	JDE	89.7759	JDE	89.7759	JDE	89.7759	JDE	89.7759	JDE	89.7759	JDE	89.7759
32 Zacatecas	01	010	0140	5	JDE	91.4333	JDE	91.4333	JDE	91.4333	JDE	91.4333	JDE	91.4333	JDE	91.4333

## **4.2 Mapas de los escenarios recomendados**

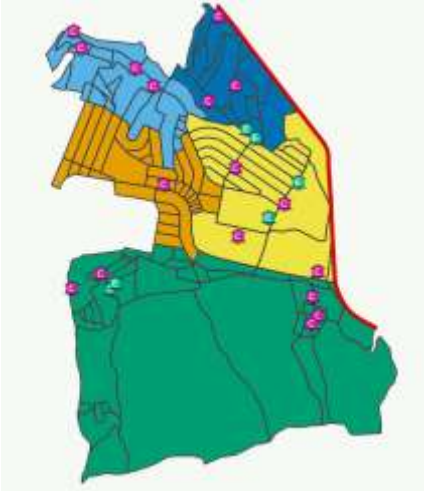




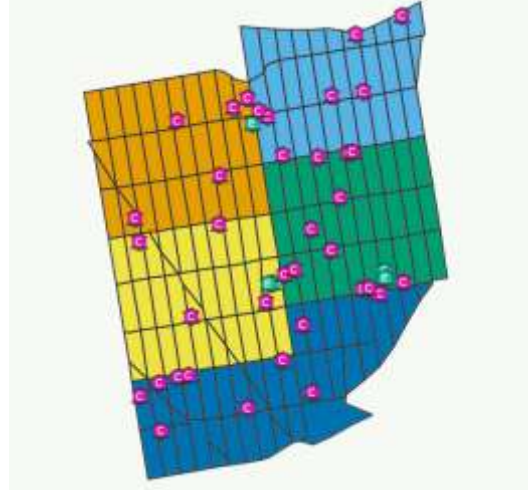
Aguascalientes	D: 01	S: 0397	Aguascalientes	D: 01	S: 0405	Aguascalientes	D: 01	S: 0473
Calificación	86.9530		Calificación	87.0769		Calificación	90.6144	
								
Aguascalientes	D: 02	S: 0080	Aguascalientes	D: 02	S: 0116	Aguascalientes	D: 02	S: 0572
Calificación	73.9756		Calificación	80.2796		Calificación	73.1429	
								

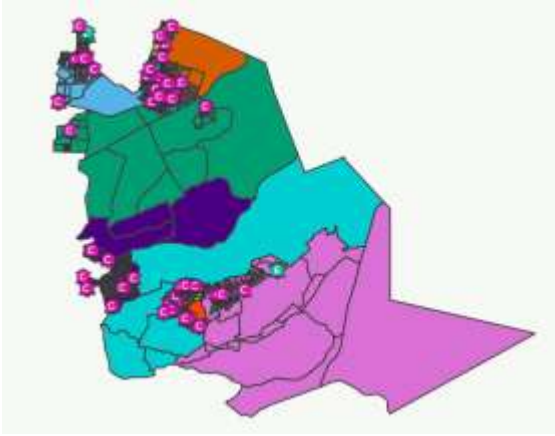
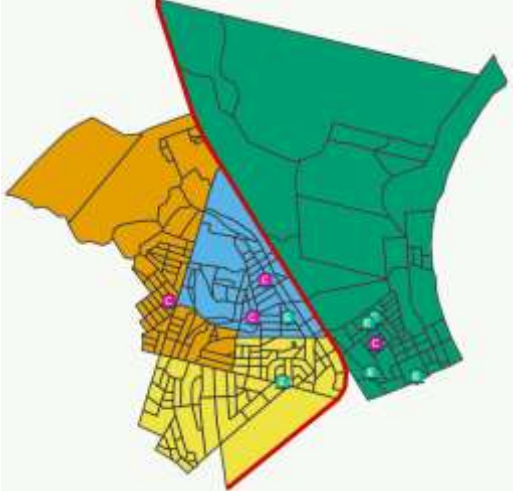




Aguascalientes	D: 03	S: 0270	Aguascalientes	D: 03	S: 0326	Baja California	D: 01	S: 0488
Calificación	83.6427		Calificación	73.8081		Calificación	93.9652	
								
Baja California	D: 01	S: 0502	Baja California	D: 02	S: 0346	Baja California	D: 02	S: 0565
Calificación	95.3724		Calificación	95.9687		Calificación	96.7149	
								



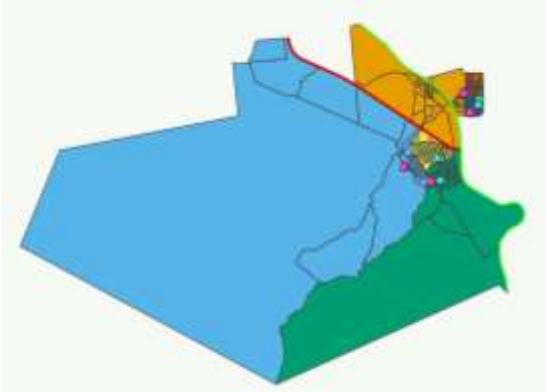


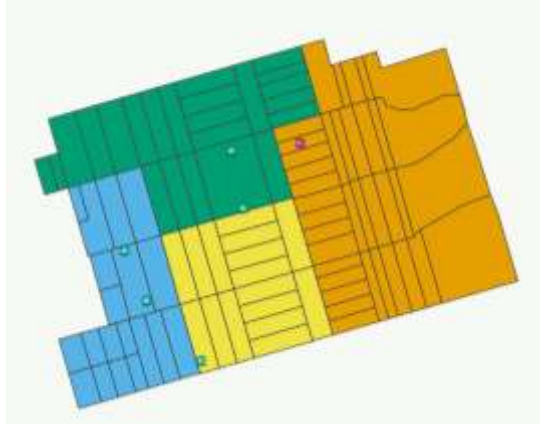


Baja California	D: 02	S: 0690	Baja California	D: 03	S: 0209	Baja California	D: 03	S: 0189
Calificación	95.9608		Calificación	91.6843		Calificación	94.2620	
								
Baja California	D: 03	S: 0192	Baja California	D: 04	S: 1153	Baja California	D: 05	S: 1125
Calificación	96.2245		Calificación	94.2215		Calificación	95.7155	
								

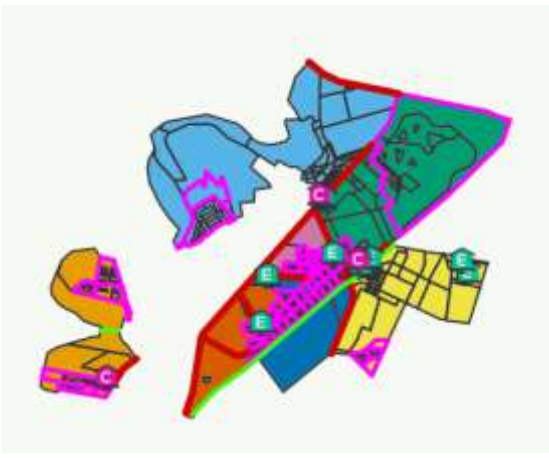
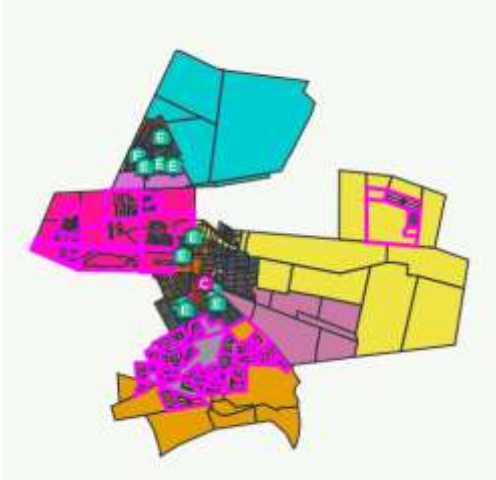
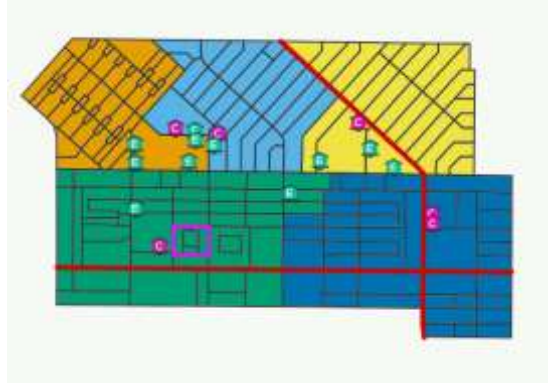

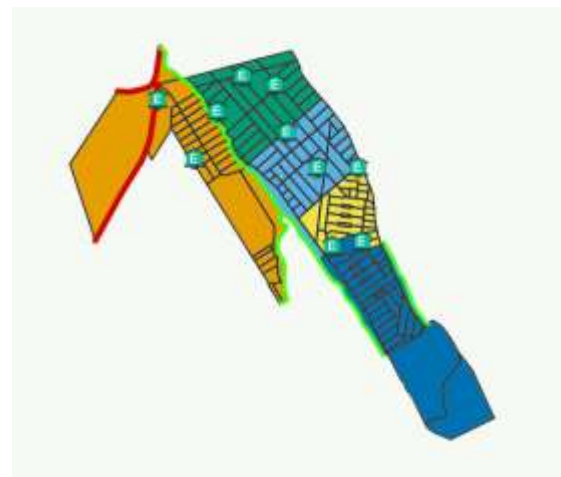





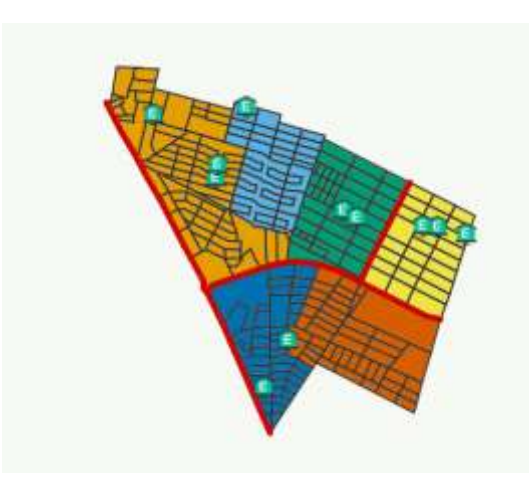


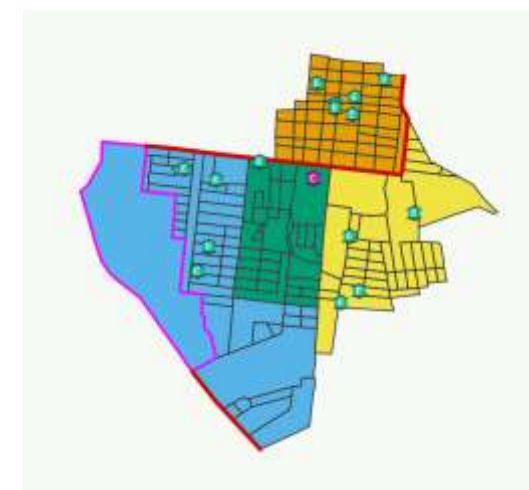
Baja California	D: 06	S: 0858	Baja California	D: 06	S: 1499	Baja California	D: 08	S: 1231
Calificación	93.5902		Calificación	92.1180		Calificación	88.3857	
								
Baja California	D: 08	S: 1289	Baja California	D: 09	S: 0702	Baja California	D: 09	S: 1263
Calificación	92.4941		Calificación	91.0483		Calificación	95.8335	
								

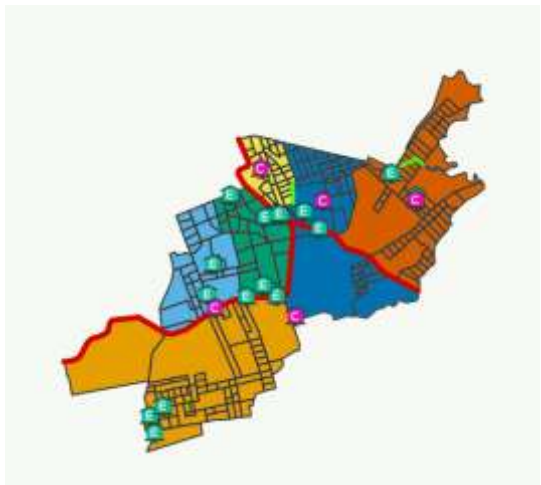

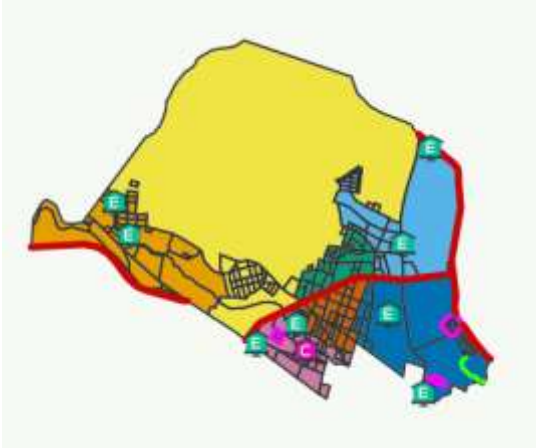



Baja California	D: 09	S: 1297	Baja California Sur	D: 01	S: 0339	Baja California Sur	D: 02	S: 0362
Calificación	91.3980		Calificación	92.3077		Calificación	87.0037	
								
Campeche	D: 01	S: 0079	Campeche	D: 01	S: 0105	Coahuila	D: 01	S: 0033
Calificación	73.9531		Calificación	94.1720		Calificación	82.5702	
								

Coahuila	D: 01	S: 0041	Coahuila	D: 01	S: 0633	Coahuila	D: 03	S: 0431
Calificación	81.3070		Calificación	80.9588		Calificación	86.1193	
								
Coahuila	D: 04	S: 0731	Coahuila	D: 04	S: 0752	Coahuila	D: 04	S: 0905
Calificación	85.1397		Calificación	95.6758		Calificación	95.3497	
								



Coahuila	D: 05	S: 1461	Coahuila	D: 05	S: 1466	Coahuila	D: 06	S: 1350
Calificación	77.7583		Calificación	82.6543		Calificación	77.2645	
								
Coahuila	D: 07	S: 0970	Coahuila	D: 07	S: 0993	Coahuila	D: 07	S: 0994
Calificación	84.2564		Calificación	87.1364		Calificación	79.6105	
								

Coahuila	D: 08	S: 0663	Colima	D: 01	S: 0060	Colima	D: 01	S: 0139
Calificación	91.3096		Calificación	94.5011		Calificación	94.8873	
								
Colima	D: 01	S: 0146	Colima	D: 02	S: 0280	Chiapas	D: 01	S: 0950
Calificación	73.7586		Calificación	92.7297		Calificación	92.8953	
								

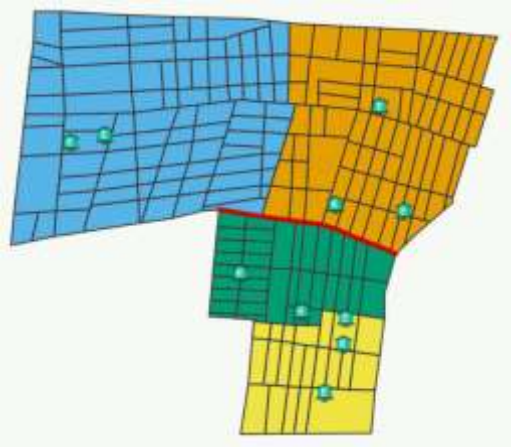
Chiapas	D: 03	S: 0820	Chiapas	D: 05	S: 1151	Chiapas	D: 09	S: 1638
Calificación	84.2090		Calificación	70.4342		Calificación	86.1196	
								
Chiapas	D: 09	S: 1640	Chiapas	D: 09	S: 1739	Chihuahua	D: 01	S: 1885
Calificación	86.9679		Calificación	88.9309		Calificación	97.1239	
								

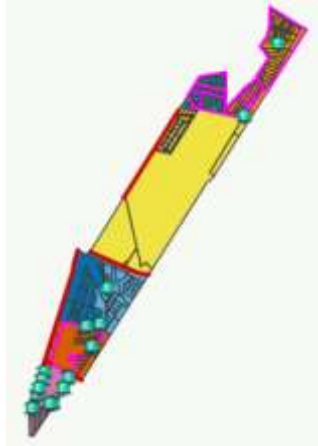
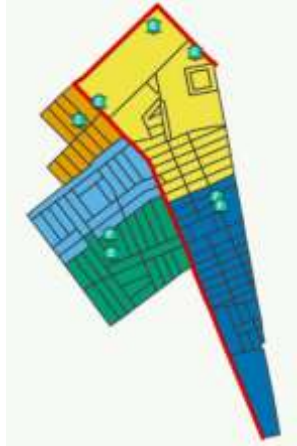









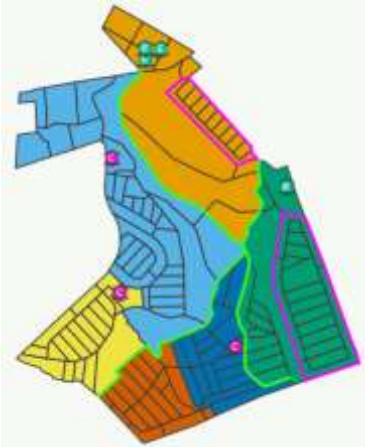
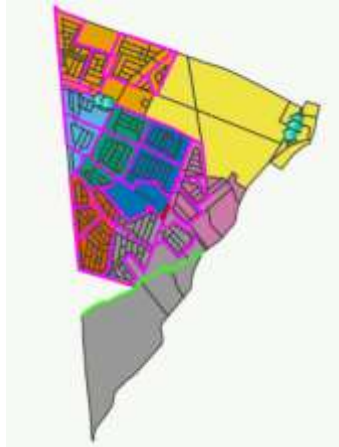

Chihuahua	D: 01	S: 2711	Chihuahua	D: 01	S: 2823	Chihuahua	D: 02	S: 1945
Calificación	94.4507		Calificación	93.6619		Calificación	76.7672	
								
Chihuahua	D: 02	S: 2781	Chihuahua	D: 02	S: 2983	Chihuahua	D: 04	S: 1642
Calificación	80.0801		Calificación	73.5191		Calificación	87.6441	
								

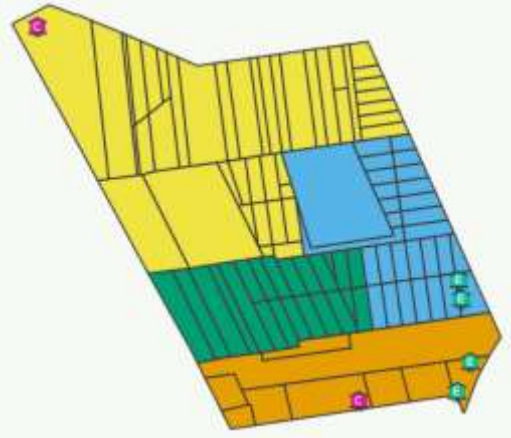
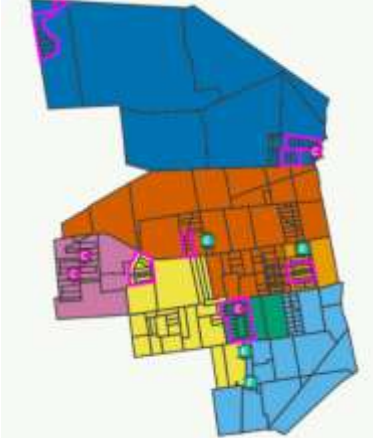


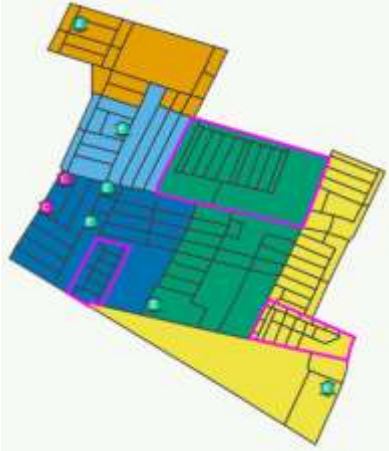
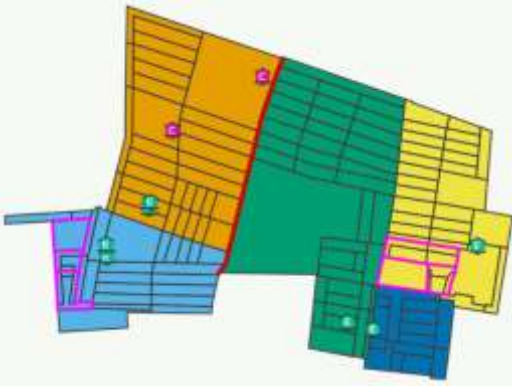
Chihuahua	D: 04	S: 1706	Chihuahua	D: 05	S: 0991	Chihuahua	D: 06	S: 0754
Calificación	84.4330		Calificación	90.0907		Calificación	86.9738	
								
Chihuahua	D: 06	S: 0805	Chihuahua	D: 08	S: 0596	Chihuahua	D: 08	S: 3215
Calificación	82.3419		Calificación	95.7735		Calificación	90.8623	
								




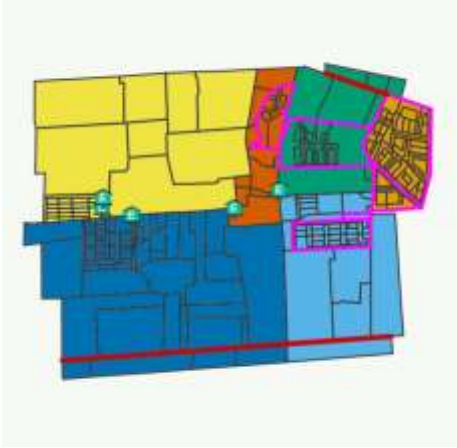
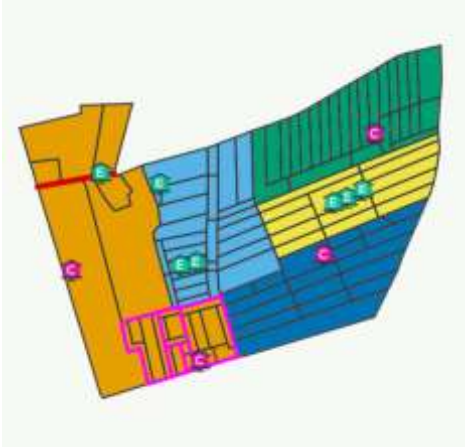

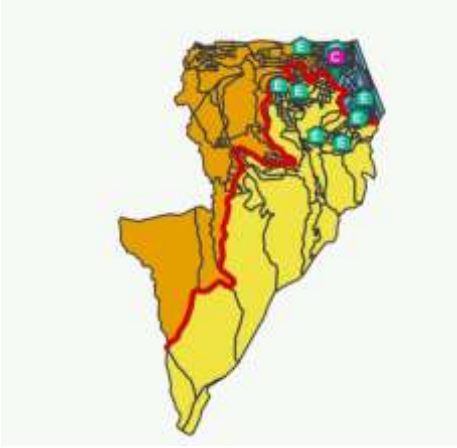

Ciudad de México	D: 09	S: 3691	Ciudad de México	D: 16	S: 3295	Ciudad de México	D: 18	S: 2662
Calificación	60.8648		Calificación	73.5900		Calificación	94.1355	
								
Durango	D: 01	S: 0253	Durango	D: 02	S: 0444	Durango	D: 02	S: 0446
Calificación	91.2572		Calificación	72.7128		Calificación	89.7838	
								



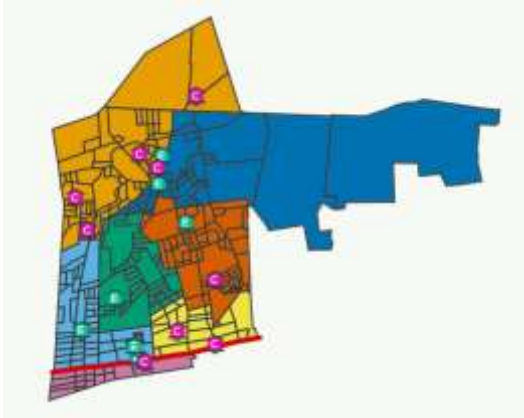


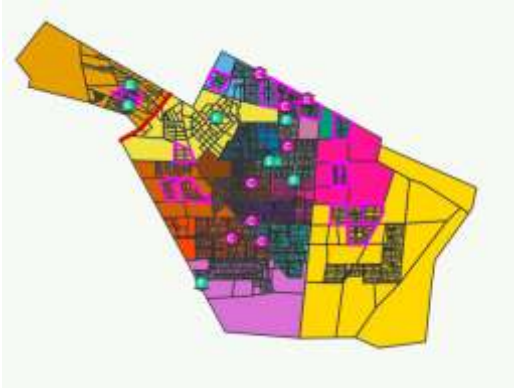
Durango	D: 02	S: 0541	Durango	D: 04	S: 0111	Durango	D: 04	S: 0276
Calificación	85.9915		Calificación	87.7179		Calificación	92.0096	
								
Guanajuato	D: 01	S: 2587	Guanajuato	D: 03	S: 1278	Guanajuato	D: 03	S: 1282
Calificación	87.5798		Calificación	91.2670		Calificación	81.9803	
								





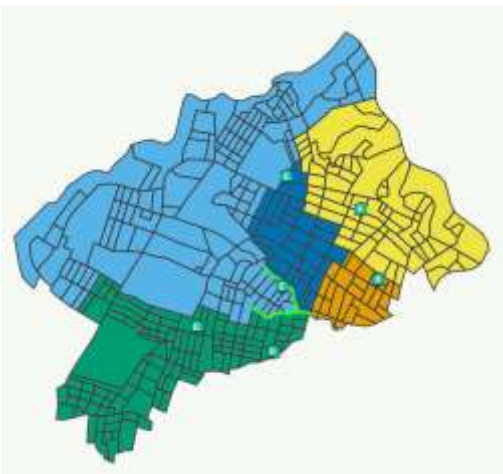

Guanajuato	D: 03	S: 1284	Guanajuato	D: 05	S: 1484	Guanajuato	D: 05	S: 1493
Calificación	92.0055		Calificación	90.2290		Calificación	80.4787	
								
Guanajuato	D: 05	S: 3015	Guanajuato	D: 06	S: 1508	Guanajuato	D: 06	S: 1510
Calificación	87.8136		Calificación	73.1943		Calificación	89.5066	
								

Guanajuato	D: 09	S: 0930	Guanajuato	D: 09	S: 2710	Guanajuato	D: 11	S: 1633
Calificación	89.5617		Calificación	95.1533		Calificación	96.0921	
								
Guanajuato	D: 11	S: 1643	Guanajuato	D: 11	S: 1644	Guanajuato	D: 12	S: 0412
Calificación	89.1116		Calificación	93.2906		Calificación	93.1557	
								


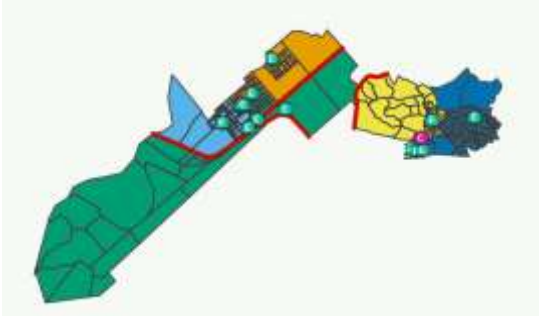

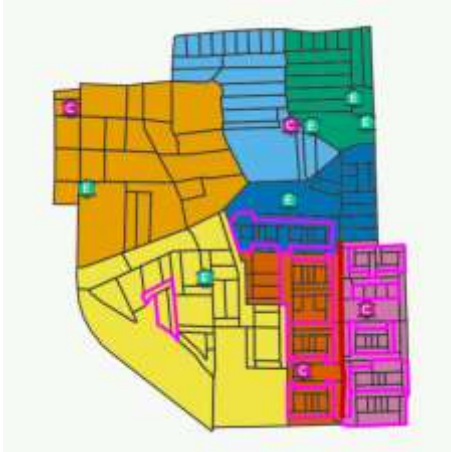




Guanajuato	D: 12	S: 0526	Guanajuato	D: 12	S: 0529	Guanajuato	D: 15	S: 0980
Calificación	<b>87.1400</b>		Calificación	<b>74.7047</b>		Calificación	<b>89.0606</b>	
								
Guerrero	D: 05	S: 2564	Guerrero	D: 05	S: 2569	Guerrero	D: 07	S: 1204
Calificación	<b>81.3438</b>		Calificación	<b>89.3705</b>		Calificación	<b>93.9637</b>	
								



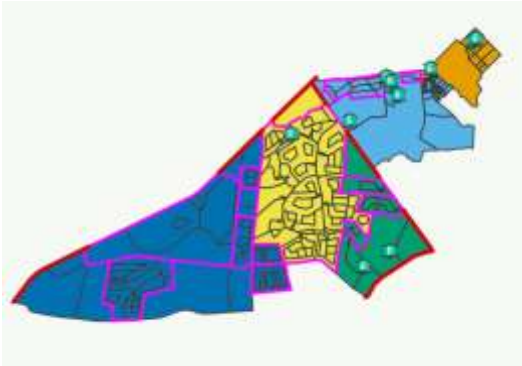
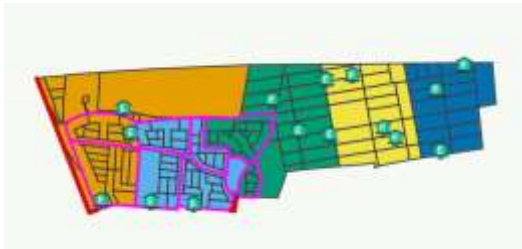
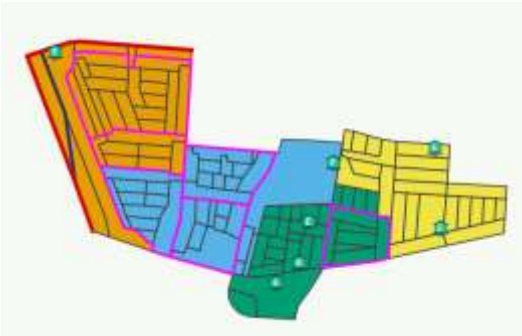

Guerrero	D: 08	S: 1809	Hidalgo	D: 04	S: 1116	Hidalgo	D: 04	S: 1554
Calificación	<b>78.4293</b>		Calificación	<b>92.0813</b>		Calificación	<b>91.1914</b>	
								
Hidalgo	D: 06	S: 0954	Hidalgo	D: 07	S: 1364	Hidalgo	D: 07	S: 1630
Calificación	<b>90.7518</b>		Calificación	<b>89.6181</b>		Calificación	<b>89.2831</b>	
								



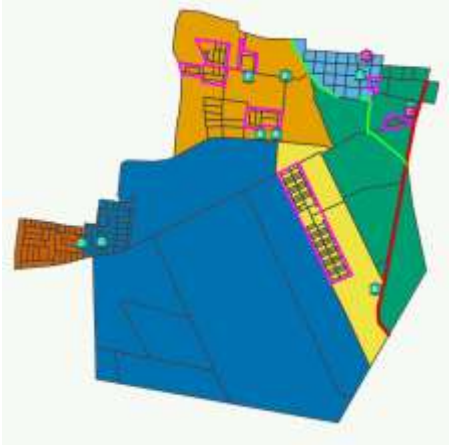



Jalisco	D: 02	S: 1713	Jalisco	D: 03	S: 1694	Jalisco	D: 04	S: 3007
Calificación	<b>93.9418</b>		Calificación	<b>84.3389</b>		Calificación	81.1311	
								
Jalisco	D: 04	S: 3013	Jalisco	D: 04	S: 3015	Jalisco	D: 05	S: 1967
Calificación	87.9568		Calificación	94.0623		Calificación	84.7.35	
								





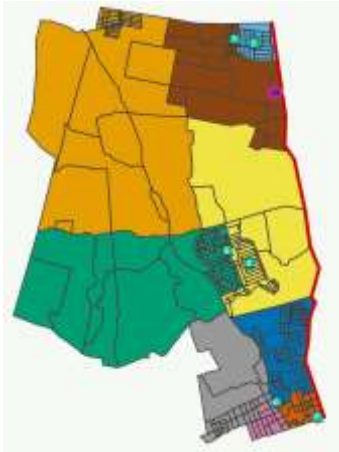




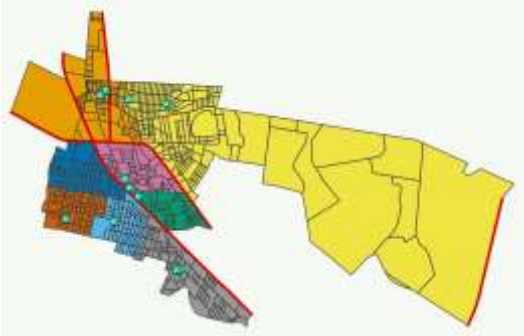




Jalisco	D: 05	S: 1996	Jalisco	D: 05	S: 2000	Jalisco	D: 06	S: 3018
Calificación	87.1318		Calificación	87.9694		Calificación	<b>83.1817</b>	
								
Jalisco	D: 06	S: 3020	Jalisco	D: 06	S: 3231	Jalisco	D: 07	S: 2660
Calificación	<b>95.0891</b>		Calificación	<b>88.6796</b>		Calificación	<b>92.9827</b>	
								



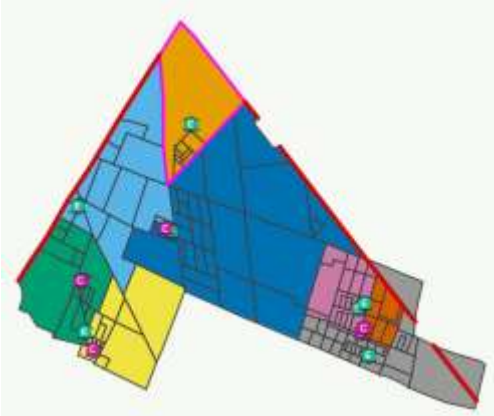

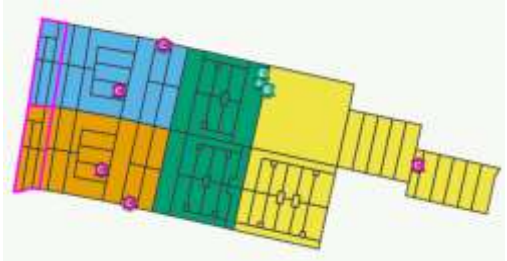
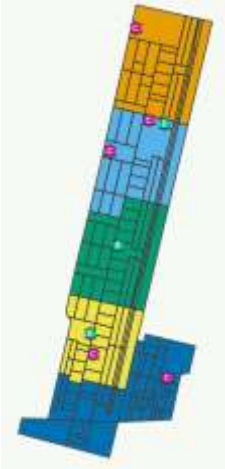
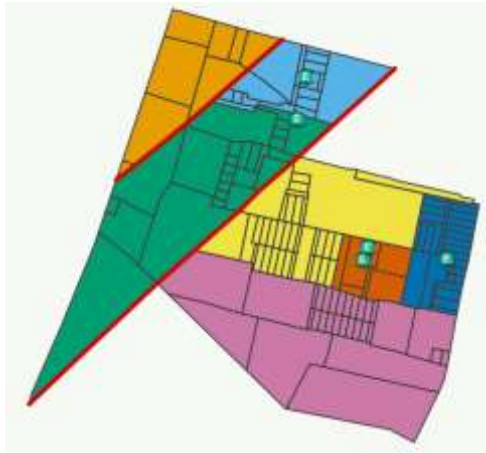
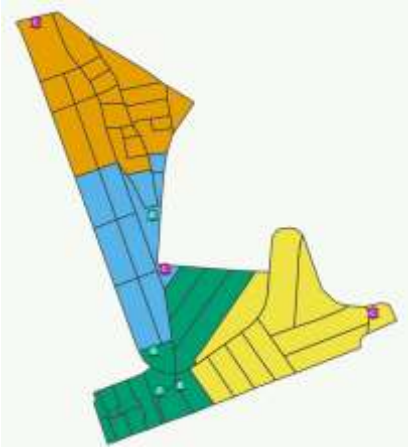
Jalisco	D: 07	S: 2684	Jalisco	D: 07	S: 2709	Jalisco	D: 10	S: 3068
Calificación	<b>93.4546</b>		Calificación	<b>84.1718</b>		Calificación	<b>85.0696</b>	
								
Jalisco	D: 10	S: 3111	Jalisco	D: 10	S: 3114	Jalisco	D: 12	S: 2446
Calificación	<b>96.3688</b>		Calificación	<b>93.4021</b>		Calificación	<b>92.9928</b>	
								

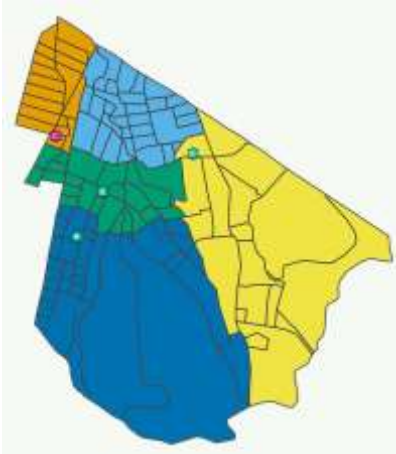


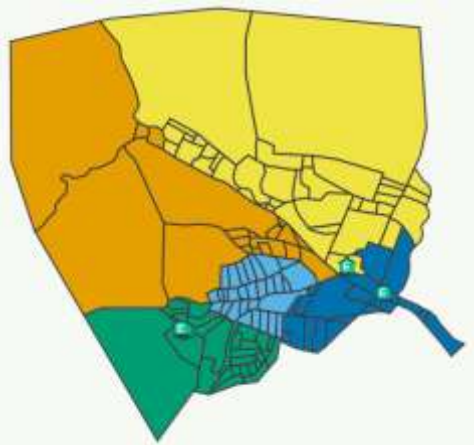


Jalisco	D: 12	S: 2453	Jalisco	D: 12	S: 3468	Jalisco	D: 13	S: 2614
Calificación	94.1549		Calificación	94.2039		Calificación	87.9436	
								
Jalisco	D: 14	S: 2467	Jalisco	D: 14	S: 3415	Jalisco	D: 14	S: 3416
Calificación	77.1311		Calificación	87.1708		Calificación	79.7493	
								

Jalisco	D: 15	S: 0107	Jalisco	D: 16	S: 2563	Jalisco	D: 16	S: 2567
Calificación	79.7480		Calificación	90.1832		Calificación	77.4156	
								
Jalisco	D: 16	S: 2587	Jalisco	D: 20	S: 2024	Jalisco	D: 20	S: 2043
Calificación	85.5611		Calificación	87.1630		Calificación	85.1004	
								

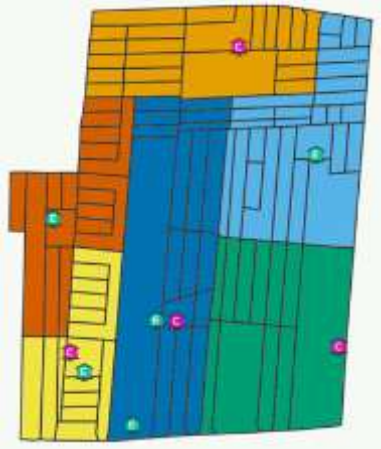
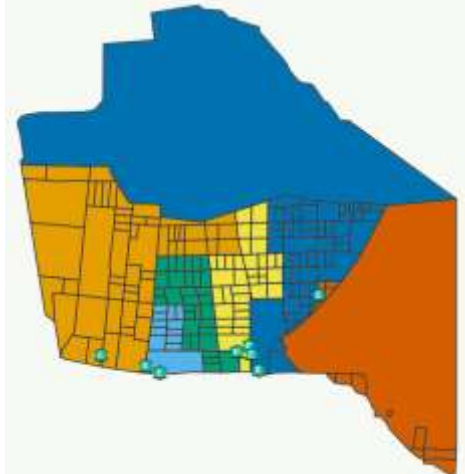
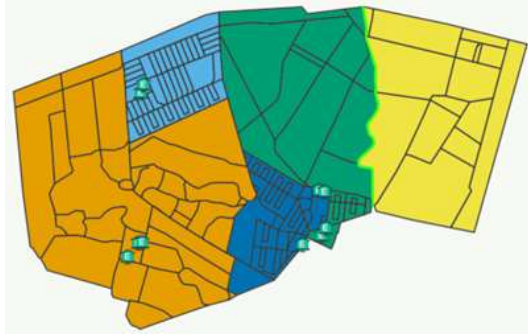


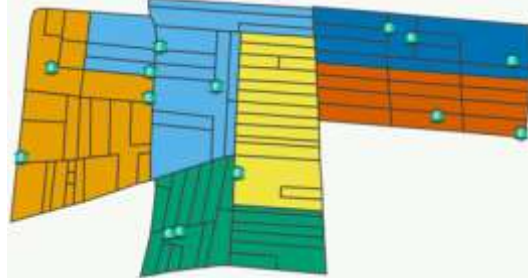
Jalisco	D: 20	S: 2044	Jalisco	D: 20	S: 2049	México	D: 02	S: 5473
Calificación	82.4988		Calificación	87.2970		Calificación	90.8806	
								
México	D: 04	S: 3751	México	D: 04	S: 3776	México	D: 04	S: 3804
Calificación	88.0200		Calificación	92.2324		Calificación	85.0451	
								



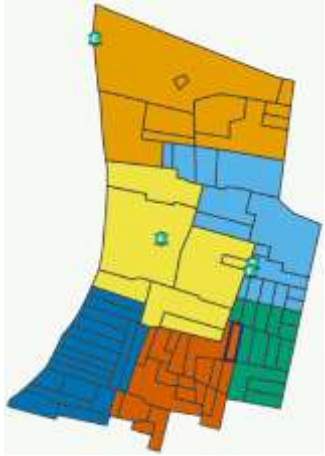
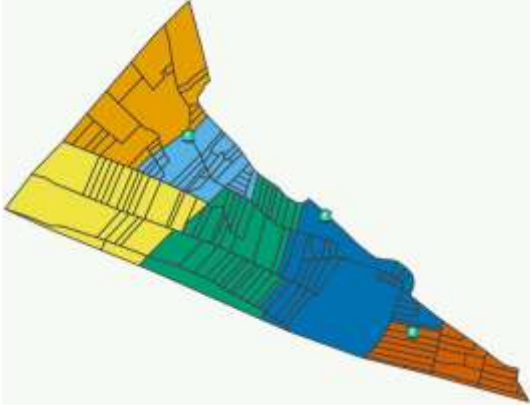
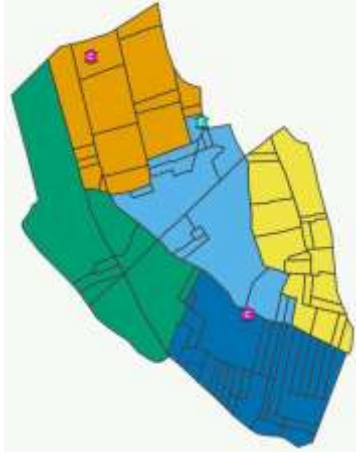

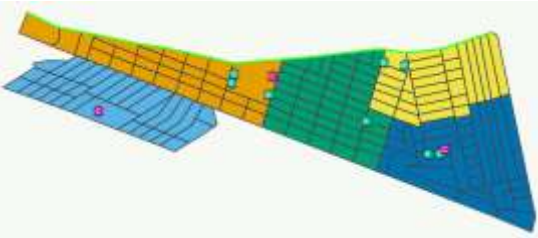
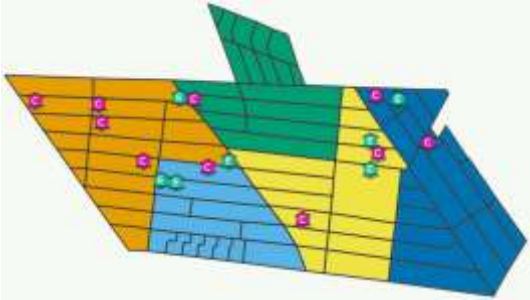
México	D: 05	S: 4191	México	D: 05	S: 4208	México	D: 06	S: 0536
Calificación	90.8579		Calificación	88.6757		Calificación	92.9165	
								
México	D: 06	S: 0569	México	D: 06	S: 5599	México	D: 08	S: 5523
Calificación	94.0996		Calificación	82.4885		Calificación	94.4254	
								

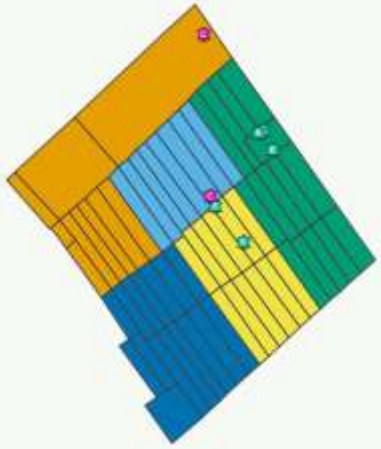
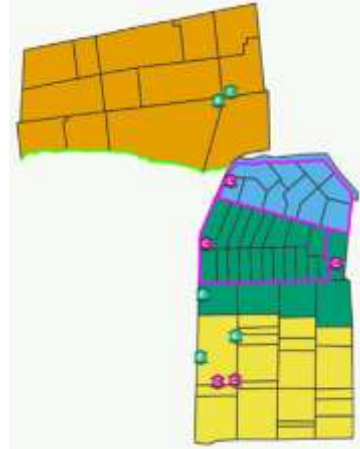
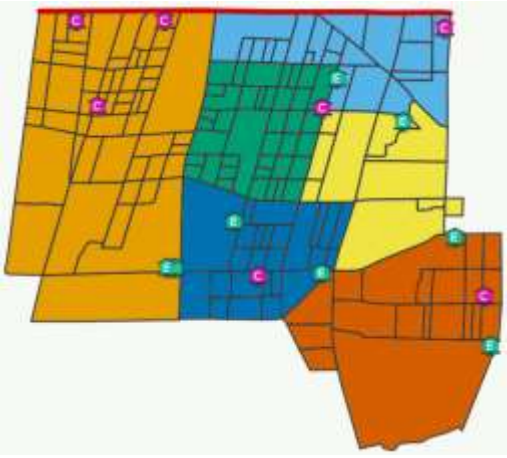

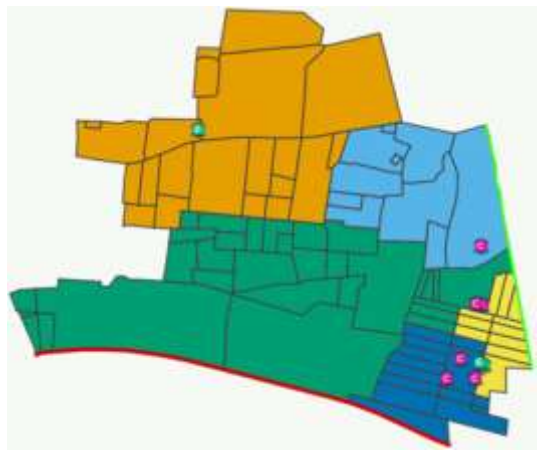
México	D: 08	S: 5539	México	D: 08	S: 5557	México	D: 08	S: 5650
Calificación	90.1648		Calificación	95.4946		Calificación	93.4179	
								
México	D: 11	S: 1362	México	D: 12	S: 2089	México	D: 12	S: 2163
Calificación	84.5242		Calificación	88.1729		Calificación	92.7255	
								

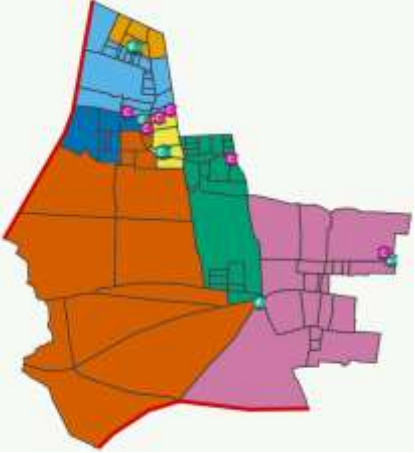


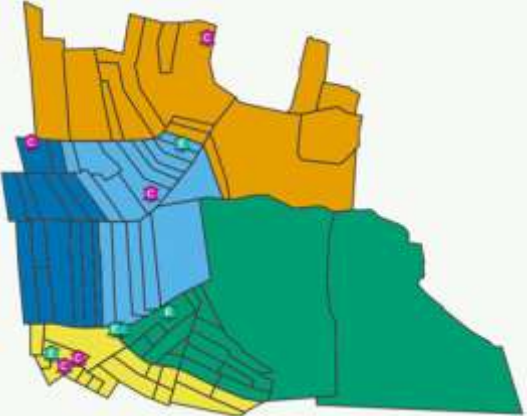


México	D: 13	S: 1518	México	D: 14	S: 4696	México	D: 18	S: 2024
Calificación	90.4828		Calificación	81.2279		Calificación	93.8997	
								
México	D: 23	S: 4143	México	D: 25	S: 1164	México	D: 25	S: 1193
Calificación	87.7804		Calificación	94.5311		Calificación	94.1935	
								

México	D: 25	S: 1275	México	D: 26	S: 5303	México	D: 26	S: 5362
Calificación	96.0119		Calificación	93.0000		Calificación	90.9788	
								
México	D: 27	S: 0502	México	D: 27	S: 2480	México	D: 30	S: 1192
Calificación	93.5740		Calificación	88.8281		Calificación	95.5362	
								




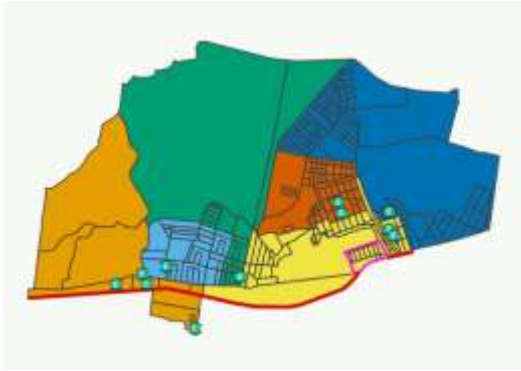


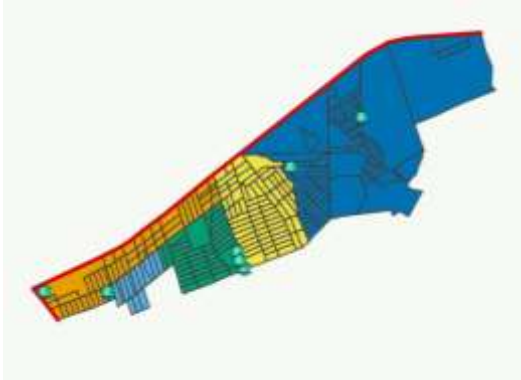
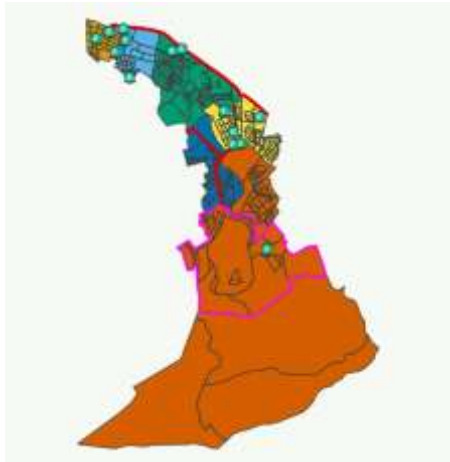
México	D: 30	S: 1236	México	D: 30	S: 5966	México	D: 30	S: 5967
Calificación	83.6568		Calificación	83.5683		Calificación	85.1302	
								
México	D: 32	S: 1061	México	D: 33	S: 0937	México	D: 33	S: 0995
Calificación	92.9618		Calificación	93.1689		Calificación	94.7973	
								


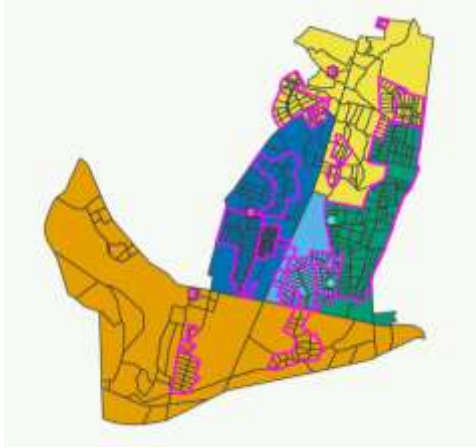

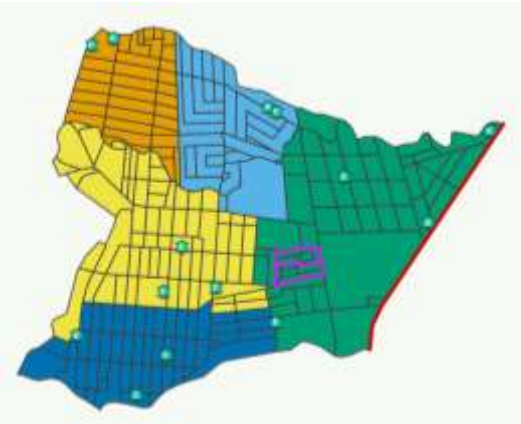
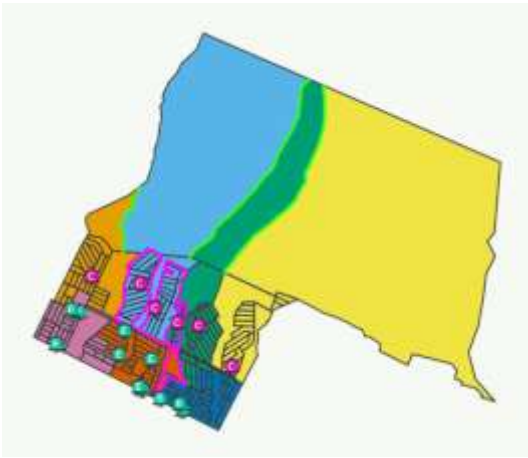

México	D: 33	S: 0996	México	D: 33	S: 1065	México	D: 34	S: 5296
Calificación	91.3047		Calificación	91.8376		Calificación	95.6730	
								
México	D: 34	S: 5350	México	D: 37	S: 1957	México	D: 37	S: 1962
Calificación	96.9006		Calificación	94.7054		Calificación	94.1834	
								


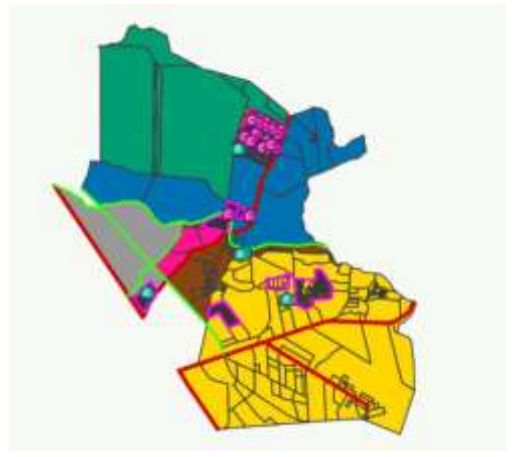

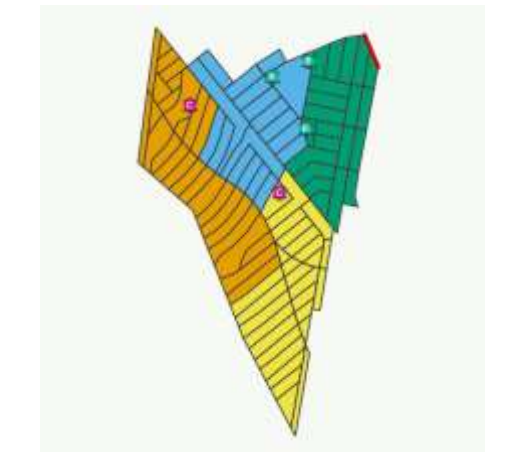

México	D: 37	S: 1963	México	D: 38	S: 0238	México	D: 38	S: 4649
Calificación	95.4004		Calificación	95.1765		Calificación	87.0110	
								
México	D: 39	S: 1267	México	D: 39	S: 3945	México	D: 39	S: 3949
Calificación	94.0966		Calificación	95.4758		Calificación	91.3241	
								

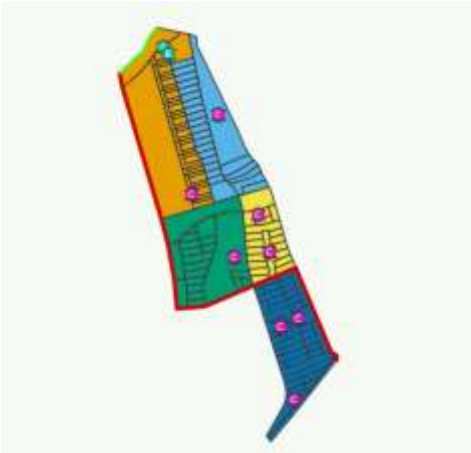





México	D: 40	S: 0120	México	D: 40	S: 5849	Michoacán	D: 01	S: 0806
Calificación	93.0542		Calificación	91.6439		Calificación	94.4556	
								
Michoacán	D: 01	S: 0860	Michoacán	D: 05	S: 2462	Michoacán	D: 05	S: 2476
Calificación	85.1057		Calificación	93.3370		Calificación	83.2316	
								



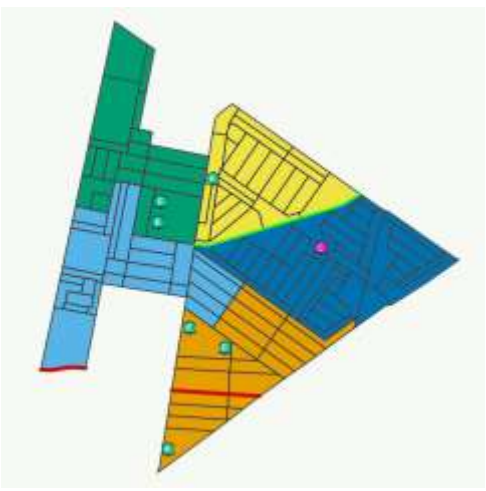
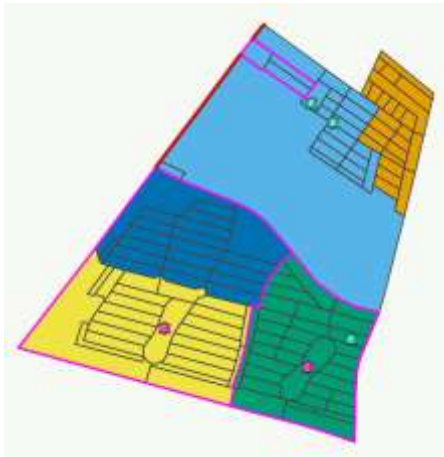


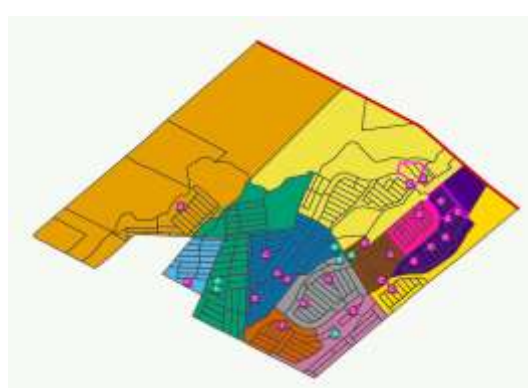

Michoacán	D: 08	S: 1216	Michoacán	D: 08	S: 1264	Michoacán	D: 09	S: 2207
Calificación	93.3926		Calificación	87.7081		Calificación	90.9340	
								
Michoacán	D: 09	S: 2269	Michoacán	D: 10	S: 1035	Michoacán	D: 10	S: 1224
Calificación	92.3867		Calificación	94.0433		Calificación	84.6643	
								

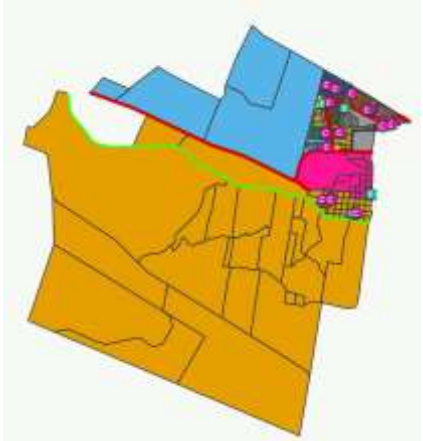





Michoacán	D: 10	S: 1233	Morelos	D: 02	S: 0411	Nayarit	D: 03	S: 0116
Calificación	86.4615		Calificación	91.6060		Calificación	91.7310	
								
Nayarit	D: 03	S: 0847	Nuevo León	D: 01	S: 2002	Nuevo León	D: 01	S: 2006
Calificación	89.6111		Calificación	93.2548		Calificación	89.3950	
								




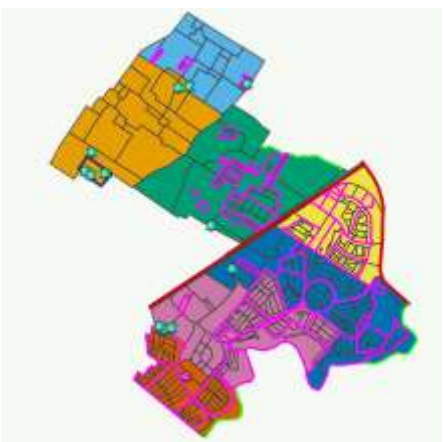
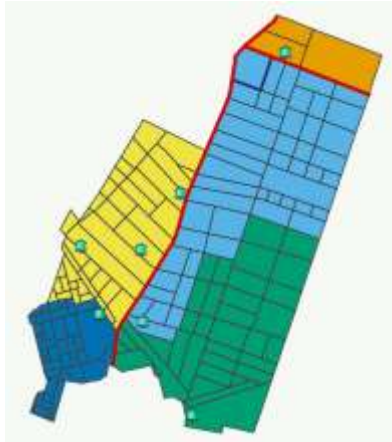
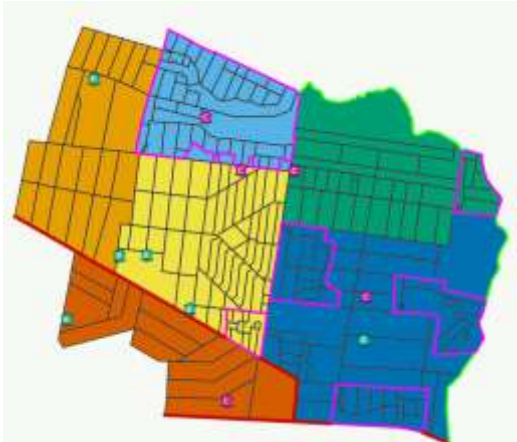
Nuevo León	D: 02	S: 0084	Nuevo León	D: 02	S: 0150	Nuevo León	D: 02	S: 2196
Calificación	82.3495		Calificación	82.1912		Calificación	95.1941	
								
Nuevo León	D: 03	S: 0472	Nuevo León	D: 03	S: 0474	Nuevo León	D: 03	S: 0483
Calificación	88.0170		Calificación	94.0375		Calificación	94.0137	
								

Nuevo León	D: 05	S: 2126	Nuevo León	D: 07	S: 2549	Nuevo León	D: 07	S: 2598
Calificación	91.8127		Calificación	84.9933		Calificación	63.7552	
								
Nuevo León	D: 08	S: 0141	Nuevo León	D: 08	S: 0144	Nuevo León	D: 08	S: 0694
Calificación	91.6803		Calificación	94.5233		Calificación	82.8248	
								




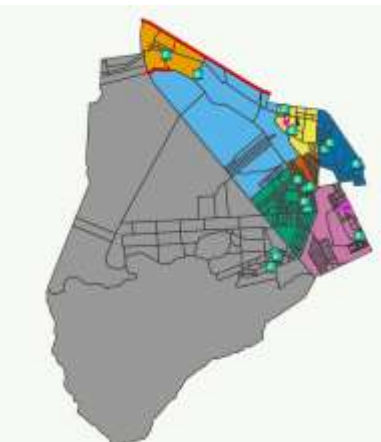
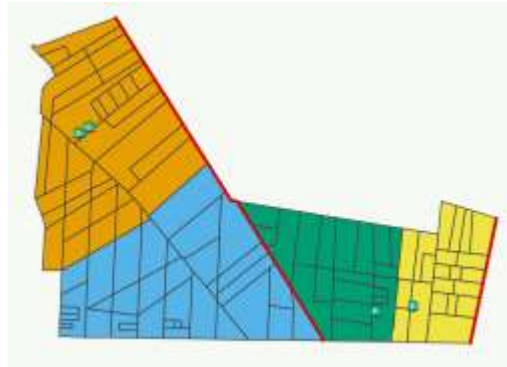



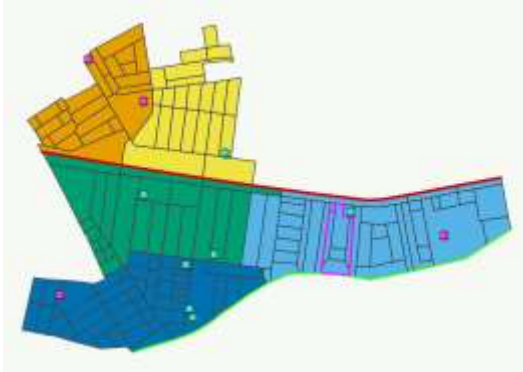
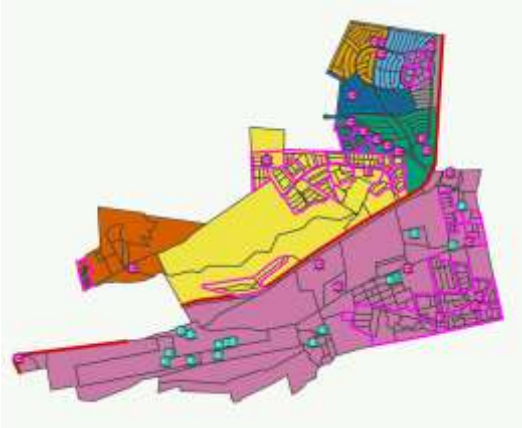

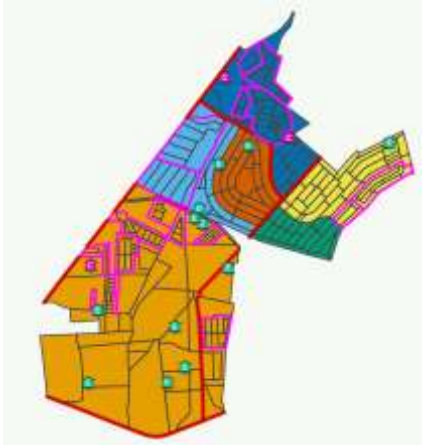
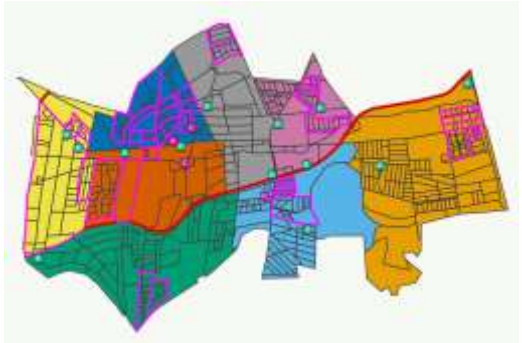
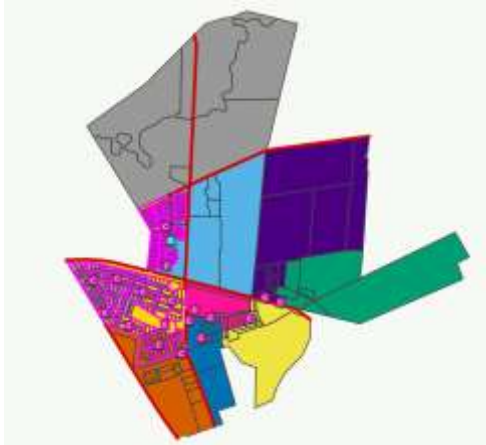
Nuevo León	D: 11	S: 0742	Nuevo León	D: 11	S: 0744	Nuevo León	D: 12	S: 0842
Calificación	81.3699		Calificación	83.3279		Calificación	92.1154	
								
Nuevo León	D: 12	S: 2329	Nuevo León	D: 12	S: 2380	Nuevo León	D: 14	S: 2721
Calificación	91.8008		Calificación	93.3819		Calificación	92.8100	
								


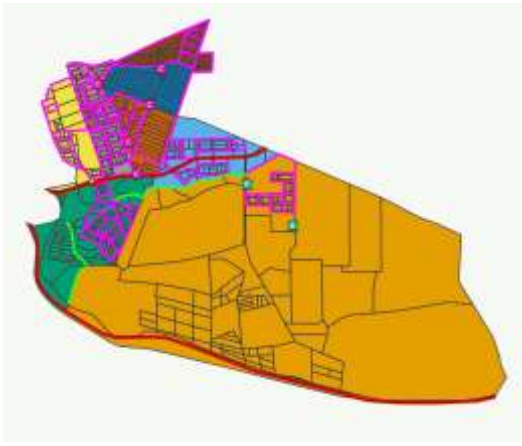
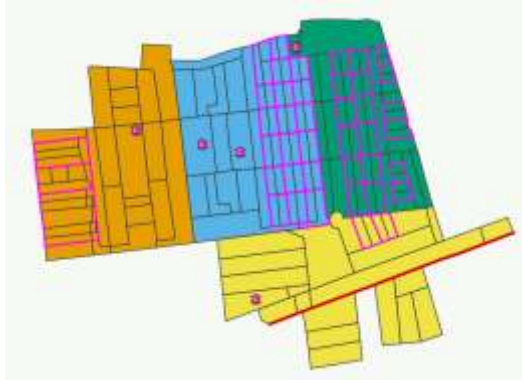


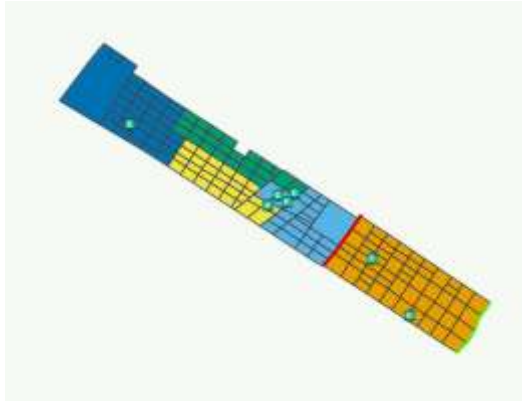
Nuevo León	D: 14	S: 1705	Nuevo León	D: 14	S: 2711	Oaxaca	D: 03	S: 2428
Calificación	90.0312		Calificación	95.2405		Calificación	92.9361	
								
Oaxaca	D: 08	S: 1784	Puebla	D: 06	S: 1405	Puebla	D: 06	S: 1417
Calificación	81.3919		Calificación	85.9547		Calificación	95.4375	
								

Puebla	D: 07	S: 0132	Puebla	D: 10	S: 1663	Puebla	D: 10	S: 1665
Calificación	80.6105		Calificación	84.8953		Calificación	81.9581	
								
Puebla	D: 10	S: 1669	Puebla	D: 11	S: 1214	Puebla	D: 11	S: 1252
Calificación	89.2366		Calificación	89.0160		Calificación	96.0116	
								

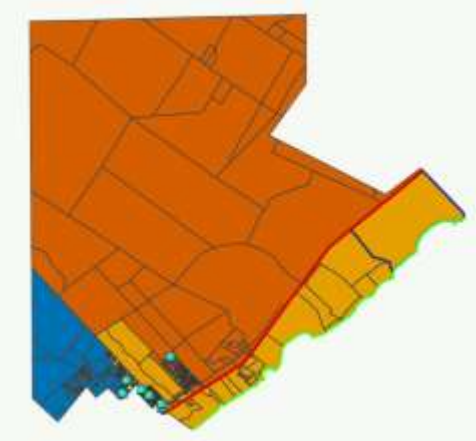
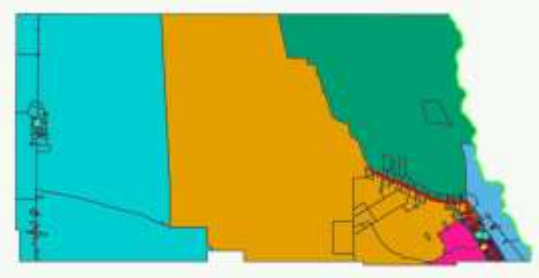
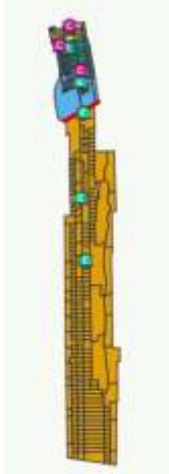
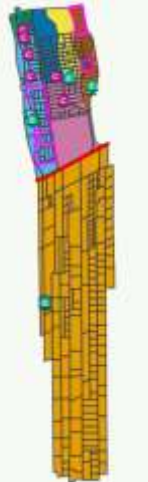

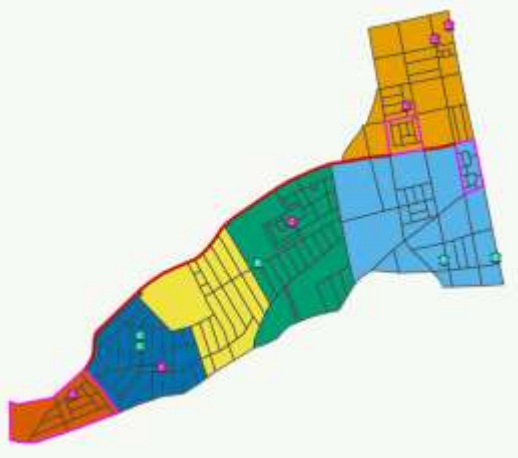


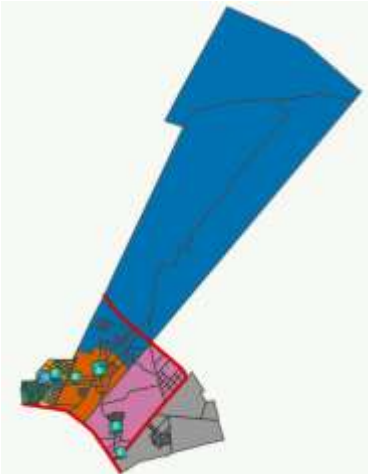
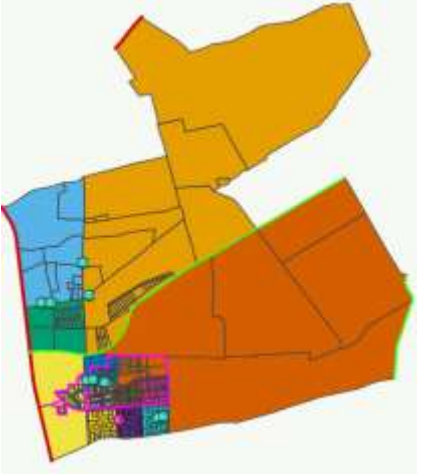


Puebla	D: 12	S: 1562	Puebla	D: 12	S: 1595	Puebla	D: 12	S: 1605
Calificación	78.3183		Calificación	85.2584		Calificación	92.9253	
								
Puebla	D: 15	S: 1937	Puebla	D: 15	S: 1952	Querétaro	D: 02	S: 0586
Calificación	95.7574		Calificación	87.5689		Calificación	88.1679	
								

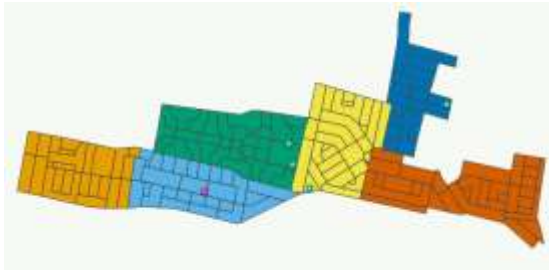



Querétaro	D: 03	S: 0323	Querétaro	D: 03	S: 0550	Querétaro	D: 04	S: 0105
Calificación	89.2131		Calificación	93.2893		Calificación	95.2853	
								
Querétaro	D: 04	S: 0113	Querétaro	D: 04	S: 0115	Querétaro	D: 05	S: 0203
Calificación	85.8812		Calificación	88.9677		Calificación	78.0300	
								


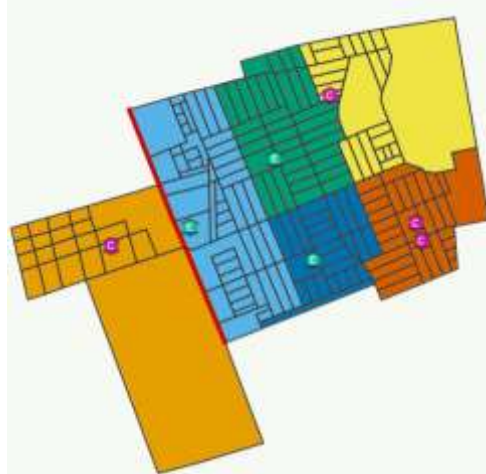

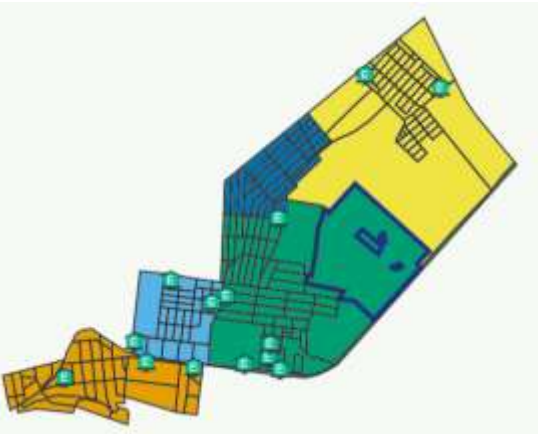
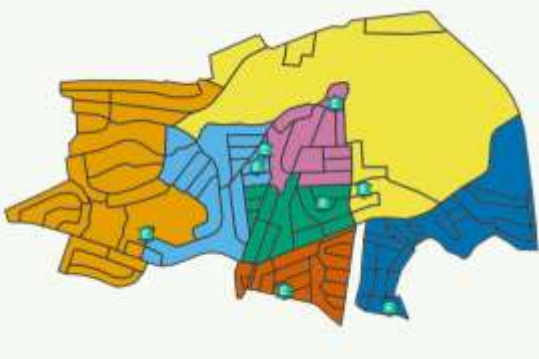
Querétaro	D: 05	S: 0204	Querétaro	D: 05	S: 0761	Querétaro	D: 06	S: 0282
Calificación	82.7527		Calificación	65.0666		Calificación	87.2740	
								
Querétaro	D: 06	S: 0529	Querétaro	D: 06	S: 0545	Quintana Roo	D: 01	S: 0206
Calificación	77.1278		Calificación	73.9862		Calificación	91.0736	
								





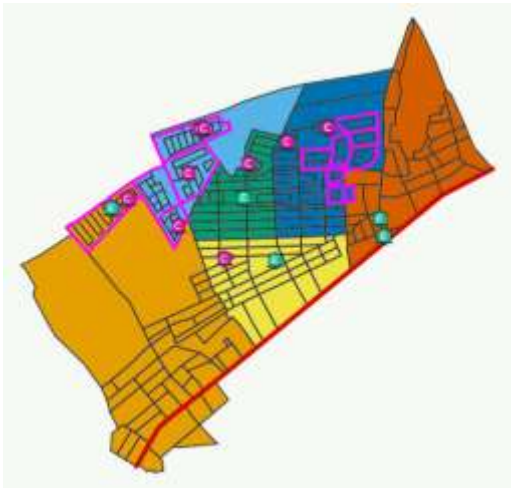
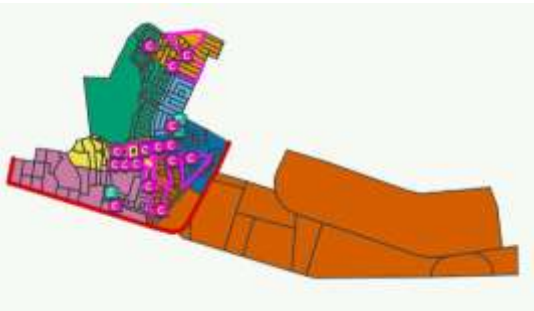
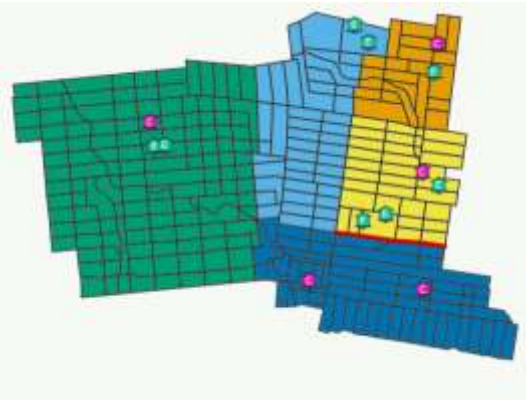
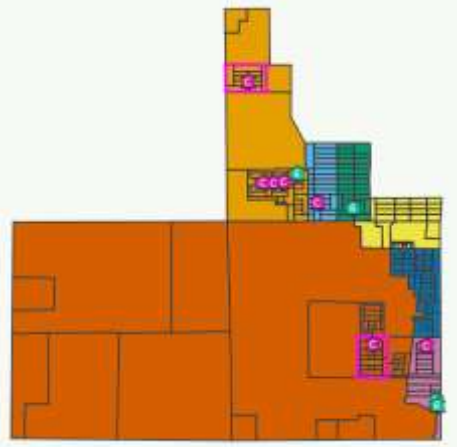
Quintana Roo	D: 01	S: 0768	Quintana Roo	D: 03	S: 0261	Quintana Roo	D: 04	S: 0591
Calificación	85.8360		Calificación	73.5396		Calificación	89.9682	
								
Quintana Roo	D: 04	S: 0632	Quintana Roo	D: 04	S: 0826	San Luis Potosí	D: 02	S: 1253
Calificación	91.4796		Calificación	97.0606		Calificación	89.6880	
								

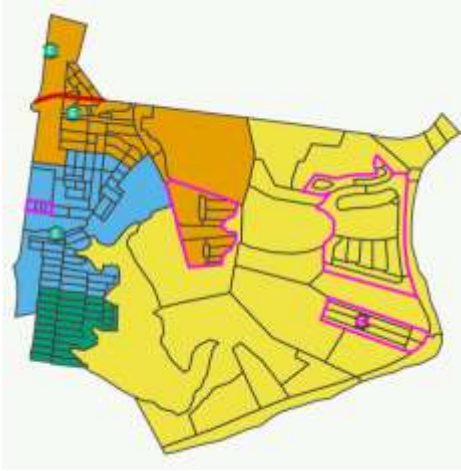




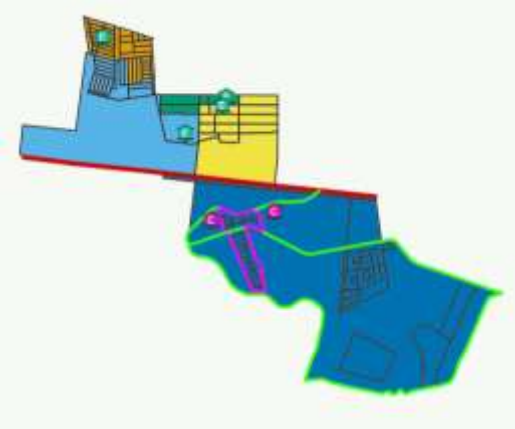
San Luis Potosí	D: 02	S: 1314	San Luis Potosí	D: 02	S: 1316	San Luis Potosí	D: 04	S: 0266
Calificación	75.2996		Calificación	80.4434		Calificación	88.8704	
								
San Luis Potosí	D: 05	S: 0773	San Luis Potosí	D: 05	S: 0774	San Luis Potosí	D: 05	S: 1039
Calificación	80.5997		Calificación	88.4746		Calificación	75.7204	
								

San Luis Potosí	D: 06	S: 0955	San Luis Potosí	D: 06	S: 0965	San Luis Potosí	D: 06	S: 0977
Calificación	92.7094		Calificación	84.5101		Calificación	85.9717	
								
Sinaloa	D: 05	S: 1205	Sinaloa	D: 05	S: 1275	Sinaloa	D: 07	S: 1218
Calificación	96.7392		Calificación	92.0403		Calificación	91.0092	
								


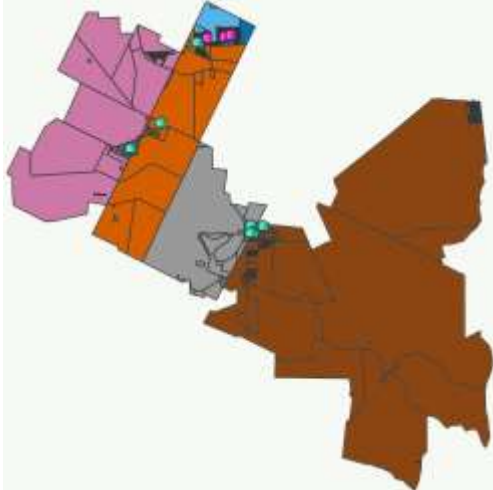


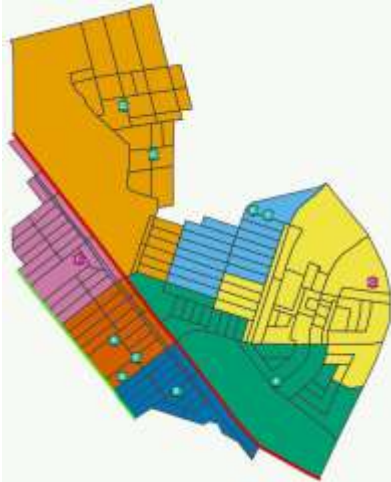

Sinaloa	D: 07	S: 1478	Sinaloa	D: 07	S: 1482	Sonora	D: 02	S: 0024
Calificación	85.9214		Calificación	93.5984		Calificación	97.3375	
								
Sonora	D: 02	S: 0075	Sonora	D: 02	S: 0214	Sonora	D: 03	S: 0340
Calificación	93.9126		Calificación	91.4664		Calificación	87.7946	
								

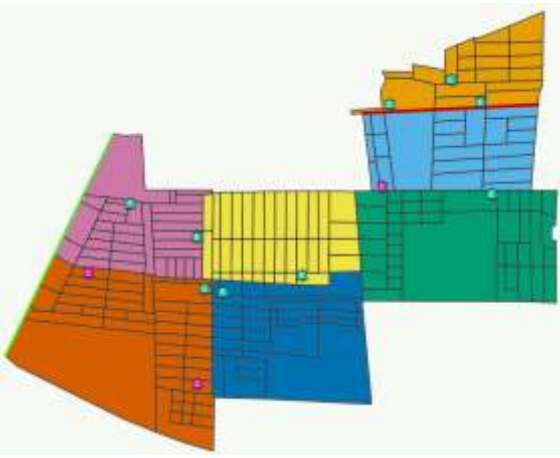

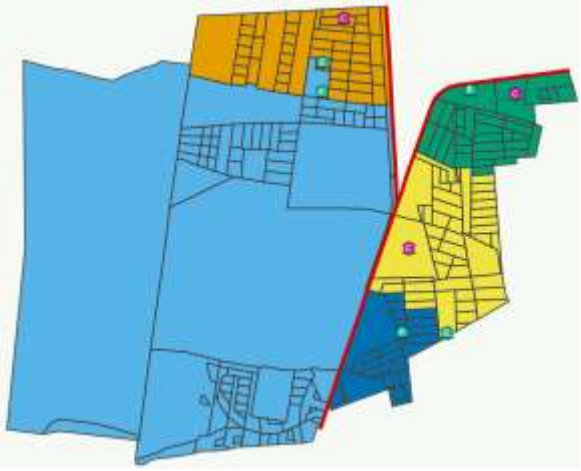


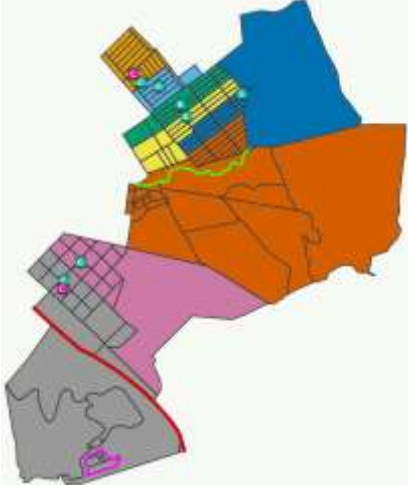


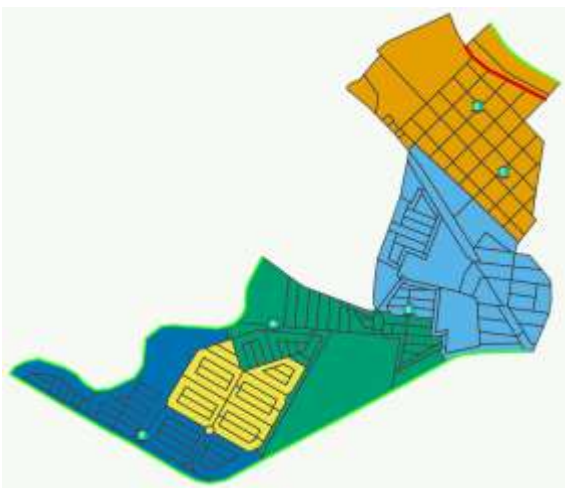
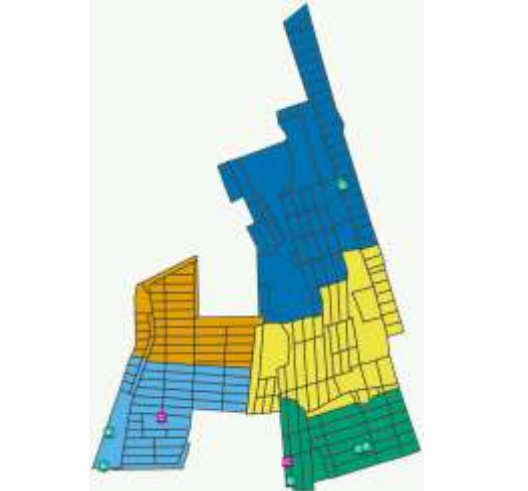


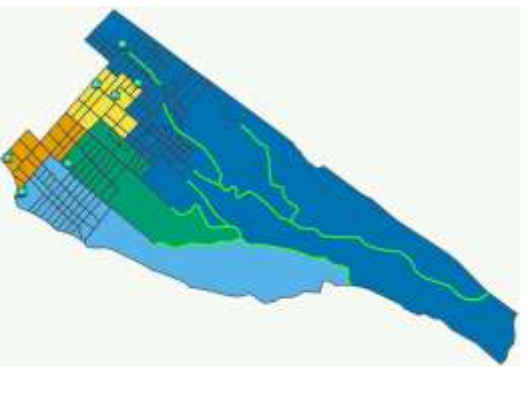

Sonora	D: 03	S: 0374	Sonora	D: 03	S: 0590	Sonora	D: 05	S: 0533
Calificación	89.7593		Calificación	87.1292		Calificación	90.1437	
								
Sonora	D: 05	S: 0564	Sonora	D: 05	S: 0569	Sonora	D: 06	S: 0887
Calificación	88.4853		Calificación	93.8900		Calificación	85.0387	
								

Tabasco	D: 04	S: 0416	Tabasco	D: 06	S: 0486	Tamaulipas	D: 01	S: 0749
Calificación	79.1611		Calificación	90.1891		Calificación	79.4596	
								
Tamaulipas	D: 01	S: 0896	Tamaulipas	D: 01	S: 0898	Tamaulipas	D: 02	S: 1075
Calificación	72.4759		Calificación	82.5319		Calificación	87.6609	
								


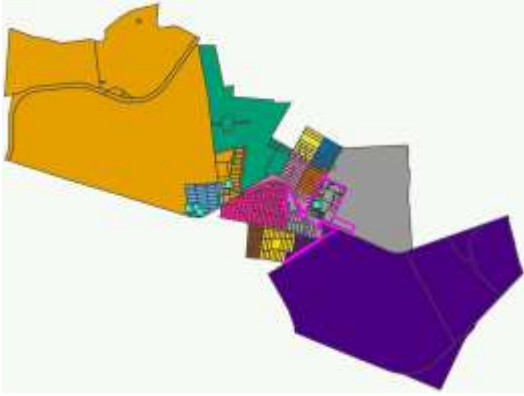
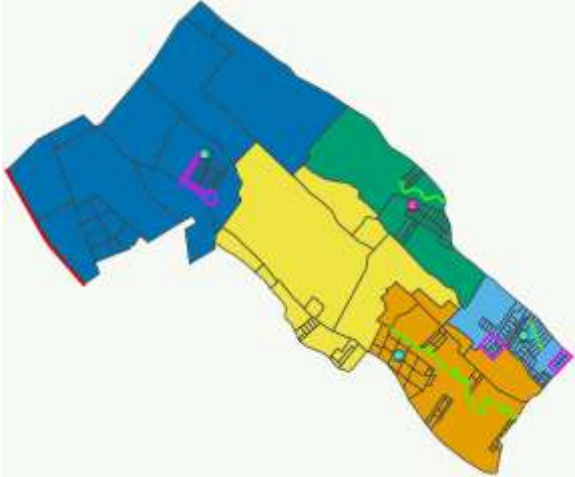


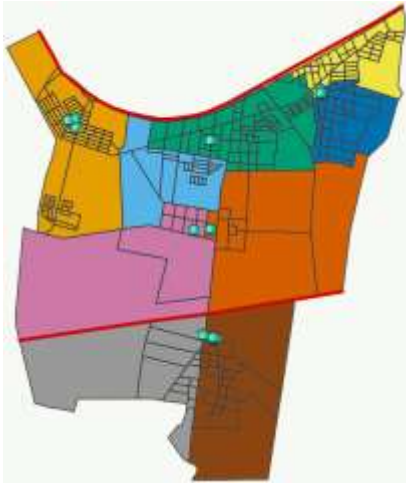





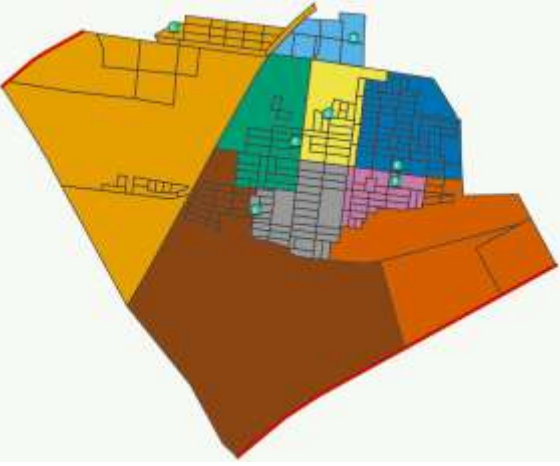
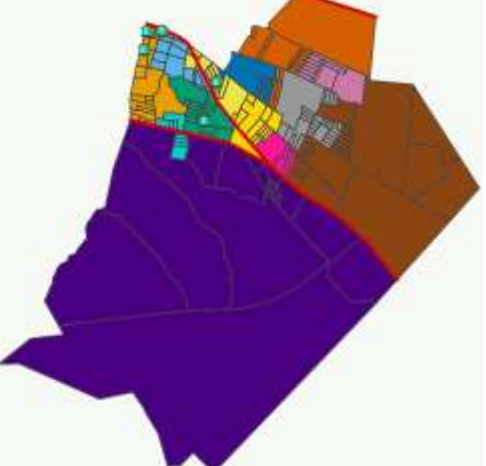
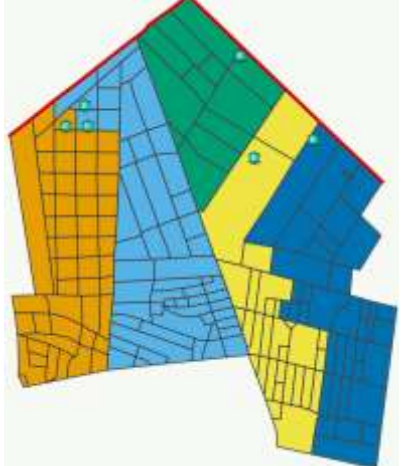
Tamaulipas	D: 02	S: 1087	Tamaulipas	D: 03	S: 0699	Tamaulipas	D: 03	S: 1139
Calificación	86.6303		Calificación	90.8887		Calificación	82.9464	
								
Tamaulipas	D: 03	S: 1145	Tamaulipas	D: 04	S: 0546	Tamaulipas	D: 04	S: 0651
Calificación	90.9997		Calificación	93.8512		Calificación	90.6199	
								

Tamaulipas	D: 04	S: 0669	Tamaulipas	D: 05	S: 1562	Tamaulipas	D: 05	S: 1601
Calificación	94.0135		Calificación	87.0271		Calificación	95.5307	
								
Tamaulipas	D: 06	S: 0048	Tamaulipas	D: 06	S: 0077	Tamaulipas	D: 06	S: 0080
Calificación	87.8246		Calificación	90.7029		Calificación	83.2832	
								

Tamaulipas	D: 07	S: 0944	Tamaulipas	D: 08	S: 0157	Tlaxcala	D: 02	S: 0465
Calificación	84.8040		Calificación	81.7402		Calificación	72.8935	
								
Veracruz	D: 08	S: 1480	Veracruz	D: 09	S: 3043	Veracruz	D: 10	S: 2099
Calificación	87.2191		Calificación	85.2119		Calificación	91.0418	
								



Veracruz	D: 12	S: 4230	Veracruz	D: 12	S: 4485	Veracruz	D: 16	S: 1546
Calificación	93.7003		Calificación	77.1532		Calificación	69.5475	
								
Yucatán	D: 03	S: 0308	Yucatán	D: 03	S: 0382	Yucatán	D: 03	S: 0650
Calificación	90.7704		Calificación	92.4687		Calificación	87.6906	
								

Yucatán	D: 04	S: 0265	Yucatán	D: 04	S: 1108	Yucatán	D: 04	S: 1114
Calificación	79.4135		Calificación	69.4381		Calificación	87.9463	
								
Yucatán	D: 05	S: 1004	Yucatán	D: 06	S: 0207	Yucatán	D: 06	S: 0217
Calificación	90.6244		Calificación	69.6056		Calificación	88.4718	
								



Yucatán	D: 06	S: 0510	Zacatecas	D: 01	S: 0140			
Calificación	89.7759		Calificación	91.4333				
