





















**Relación de bardas denunciadas del ciudadano José Severiano de la Rosa Romero, otrora candidato a la Presidencia Municipal de Amozoc, Puebla, postulado por el Partido Morena, no acreditadas por Oficialía Electoral.**








No	ID Queja	Dirección	Coordenadas	Fotografía	Resultados obtenidos de la verificación	Fotografía de la verificación	Referencia
1	4	Carretera Federal Puebla-Tehuacán 2612, Tepalcayuca o El Carmen, San Nicolás, 72980, Amozoc de Mota, Puebla	Lat. 19.037861° Long -98.030505°		Barda marcada con el ID 4 y 5  Aproximadamente 4 metros de largo por 3 metros de ancho, misma que se encuentra blanqueada, sin embargo, se aprecia que existió publicidad electoral		(1)
2	6	Carretera. Federal Puebla-Tehuacán LB, San José las Flores, 72980, Amozoc de Mota, Puebla.	Lat. 19.038625° Long -98.034825°		Barda marcada con el ID 6  En la que se aprecia que existió publicidad electoral, en virtud de encontrarse blanqueada; presentando un dimensión de aproximadamente de 40 metros de largo por 3 metros de alto		(1)
3	7	C. 14 Sur 381, Sagrada Familia, Tepalcayuca, 72980, Amozoc de Mota, Puebla	Lat. 19.038836° Long -98.036605°		Barda marcada con el ID 7 y 8  Se puede apreciar hallazgos tenues de publicidad electoral, en virtud que se encuentra blanqueada, por lo que se puede la cual presenta una dimensión de aproximadamente de 6 metros de largo, por 3 metros de alto.		(1)
4	9	Carretera Federal Puebla-Tehuacán 703, Santo Ángel, 72980, Amozoc de Mota, Puebla	Lat. 19. 040343° Long -98. 039924°		Barda marcada con el ID 9  Barda pintada de blanco translúcida, con una dimensión de 7 metros de largo, por 2 metros de alto, en la cual se aprecia que existió publicidad electoral, en virtud que se encuentra blanqueada parcial y únicamente se pueden apreciar manchas y/o hallazgos tenues de color negro "AMAZOC DO" y al parecer una forma en color rojo		(1)






No	ID Queja	Dirección	Coordenadas	Fotografía	Resultados obtenidos de la verificación	Fotografía de la verificación	Referencia
5	10	Carretera. Federal Puebla-Tehuacán 506, Sagrada Familia, Barrio de Santiago, 72980, Amozoc de Mota, Puebla	Lat. 19.039413° Long -98.038938°		Barda marca marcada con el ID 10  Con una dimensión de aproximadamente 5 metros de largo por 2 metros de ancho, en la cual se observan hallazgos de publicidad electoral, en virtud que se encuentra blanqueada.		(1)
6	11	Blvd. Cuauhtémoc 1211, Sagrada Familia, Tepalcayuca, 72980, Amozoc de Mota, Puebla	Lat. 19.038923° Long -98.037255°		Barda marcada con el ID 11  Cuenta con una dimensión de 6.50 metros de largo por 2 metros de alto, pintada de blanco, translúcida, por lo que únicamente se logran apreciar hallazgos tenues de color verde, rojo y negro de publicidad electoral, en virtud que se encuentra blanqueada.		(1)
7	21	Blvd. Cuauhtémoc 977, Las Animas, 72990, Amozoc de Mota, Puebla	Lat. 19.044593° Long -98.068998°		Barda marcada con el ID 21  Durante los recorridos físicos en la jurisdicción del Municipio de Amozoc de Mota, Puebla, no fue posible localizar las georreferencia correspondientes a las bardas antes mencionadas, esto utilizando la aplicación Google Maps	N/A	(2)
8	26	Nacional o 5 poniente 1307, Las Cruces la Concepción, 72980, Amozoc de Mota, Puebla	Lat. 19.043183° Long -98.052863°		Barda marcada con el ID 26  Dimensión aproximadamente 20 metros de largo por 3 metros de alto, por lo que se da fe que en dicha barda existió publicidad electoral, en virtud de encontrarse blanqueada.		(1)
9	27	Nacional 10, Las Animas, 72980, Amozoc de Mota, Puebla	Lat. 19.045097° Long -98.063761 °		Barda marcada con el ID 27  Cuenta con una dimensión de aproximadamente 8 metros de largo por 1.80 metros de ancho, en la cual se observa que existió publicidad electoral en la barda antes descrita, en virtud que se encuentra blanqueada		(1)





No	ID Queja	Dirección	Coordenadas	Fotografía	Resultados obtenidos de la verificación	Fotografía de la verificación	Referencia
10	29	Nacional 106, Barrio de Santiago, 72980, Amozoc de Mota Puebla	Lat. 19.04204° Long -98.045206°		Barda marcada con el ID 29  Cuenta con una dimensión de aproximadamente 8 metros de largo por 1.80 metros de ancho, en la cual se aprecia que existió publicidad electoral, en virtud que se encuentra blanqueada.		(1)
11	30	Calle 5 Oriente. 429, Santo Ángel, 72980, Amozoc de Mota, Puebla	Lat. 19.041674° Long -98.041435°		Barda número ID 30  Se trata de un inmueble que presenta una dimensión aproximadamente de 6.50 metros de largo por 3 metros de alto, en la cual se aprecia que existió publicidad electoral, debido a que se encuentra blanqueada parcialmente, por lo que no se aprecia hallazgo alguno de texto y/o leyenda de publicidad.		(1)
12	31	Carretera. Federal Puebla-Tehuacán 911, San José Victoria, 72980, Amozoc de Mota, Puebla	Lat. 19.039175° Long -98. 038905°		Barda marcada con el ID 31 y 32  Inmueble que presenta una dimensión aproximadamente de 9 metros de largo por 3 metros de alto, en la que se localizaron hallazgos de publicidad electoral, en virtud que se encuentra blanqueada,		(1)
13	33	Calle San Luis 15, Ampliación San Lorenzo 2da Sección, 72990, Amozoc de Mota, Puebla	Lat. 19.045773° Long -98. 100577°		Barda marcada con el ID 33  Se hace constar que respecto a la solicitudes de la bardas marcadas con los números de ID 33, 62, 84, 89, 90, 92, 107, 116, 120, 103 y 96, mismas que fueron proporcionadas por el solicitante; y después de realizar diversos recorridos por las georreferencias proporcionadas; así como preguntar con habitantes del municipio de Amozoc de Mota, Puebla, no fue posible localizar las georreferencias antes citadas, lo que se informa para los efectos que haya a lugar.	N/A	(2)








No	ID Queja	Dirección	Coordenadas	Fotografía	Resultados obtenidos de la verificación	Fotografía de la verificación	Referencia
14	34	México 150 317, Chachapa Centro, 72990, Amozoc de Mota, Puebla	Lat. 19.04433° Long -98.097054°		Barda marcada con el ID 34  Inmueble que presento una dimensión aproximadamente de 4.80 metros de largo por 2.35 metros de alto, blanqueada totalmente en la cual existió publicidad electoral.		(1)
15	35	Carretera. Federal Puebla-Tehuacán 303, Chachapa Centro, 72990, Amozoc de Mota, Puebla	Lat. 19.044583° Long - 98.098105°		Barda marcada con el ID 35  Inmueble que presento una dimensión aproximadamente de 18 metros de largo por 2.70 metros de alto, blanqueada totalmente en la cual existió publicidad electoral.		(1)
16	42	C. 7 Pte. 303, Chachapa Centro, 72990, Amozoc de Mota, Puebla	Lat. 19.044484° Long -98.096473°		Barda marcada con el ID 42  En el lugar se verifico que la barda fue destruida ya que estaban construyendo en el domicilio 7 poniente 303 en la localidad de San salvador Chachapa, Amozoc de Mota.		(3)
17	43	Carretera. Federal Puebla-Tehuacán 4, Chachapa Centro, 72990, Amozoc de Mota, Puebla	Lat. 19.046576° Long -98.109668°		Barda marcada con el ID 43  Se hace constar que respecto a las solicitudes de las bardas identificadas con los números de ID 43, 65, 117, 118, 119, 199, 205, 207 y 210, mismas que fueron proporcionadas por el solicitante; y después de realizar diversos recorridos por las georreferencias correspondientes a estas bardas y con ayuda de la aplicación Google Maps; así mismo se preguntó con habitantes del municipio de Amozoc de Mota, Puebla, no fue posible localizar las georreferencias antes citadas, lo que se informa para los efectos que haya a lugar.	N/A	(2)

No	ID Queja	Dirección	Coordenadas	Fotografía	Resultados obtenidos de la verificación	Fotografía de la verificación	Referencia
18	50	Blvd. Puebla-Amozoc O 7 Oriente. 457, El Arenal, 72990, Amozoc de Mota, Puebla	Lat. 19.044334° Long -98.089002°		Barda marcada con el ID 50  No se localizó la barda solicitada, en el domicilio, ubicada en Boulevard. Puebla-Amozoc 457 o 7 Oriente 457, ya que en el domicilio referenciado no cuenta con bardas con las características solicitadas.		(4)
19	53	Carretera. Federal Puebla-Tehuacán 624, 72996, Amozoc de Mota, Puebla	Lat. 19.043648° Long -98.0829°		Barda marcada con el ID 53, 54 y 416  No fue posible localizar las ubicaciones georreferencia de la aplicación Google Maps proporcionadas por el solicitante, así también se preguntó a los vecinos de dicha población, quienes se negaron a proporcionar sus datos generales y únicamente manifestaron desconocer, de qué lugar se trataba.	N/A	(2)
20	54	Carretera. Federal Puebla-Tehuacán 626, 72996, Amozoc de Mota, Puebla	Lat. 19.043628° Long -98.082852°		Barda marcada con el ID 53, 54 y 416  No fue posible localizar las ubicaciones georreferencia de la aplicación Google Maps proporcionadas por el solicitante, así también se preguntó a los vecinos de dicha población, quienes se negaron a proporcionar sus datos generales y únicamente manifestaron desconocer, de qué lugar se trataba.	N/A	(2)
21	61	Altamirano 11, Casa Blanca Centro 72361, Casa Blanca, Puebla	Lat. 19.044334° Long -98.089002°		Barda marcada con el ID 61  Coincidiendo con la imagen de la barda que se solicita verificar, se aprecia que existió publicidad electoral; sin embargo, ésta ya se encuentra blanqueada, pero se identificó debido a que se transparentan las letras originales, con medidas aproximadas de 7 metros por 2.5 metros		(1)
22	62	Nacional Norte. SNSN, Casa Blanca Centro, 72361, Casa Blanca, Puebla	Lat. 19.043372° Long -98.126034 °		Barda marcada con el ID 62  Se hace constar que respecto a la solicitudes de la bardas marcadas con los números de ID 33, 62, 84, 89, 90, 92, 107, 116, 120, 103 y 96, mismas que fueron proporcionadas por el solicitante; y después de realizar diversos recorridos por	N/A	(2)





No	ID Queja	Dirección	Coordenadas	Fotografía	Resultados obtenidos de la verificación	Fotografía de la verificación	Referencia
					las georreferencias proporcionadas; así como preguntar con habitantes del municipio de Amozoc de Mota, Puebla, no fue posible localizar las georreferencias antes citadas, lo que se informa para los efectos que haya a lugar.		
23	64	Margaritas 21, San Bartola Flor del Bosque, 72995, Casa Blanca, Puebla	Lat. 19.042863° Long -98.113722°		Barda marcada con el ID 64  Se localizó una barda pintada de blanco en la que se aprecia que existió publicidad electoral, ubicada en la Calle Margaritas 21, San Salvador Chachapa, Amozoc de Mota, Puebla. Con una dimensión de 20 metros de largo por 1 metro de alto,		(1)
24	65	Calle 15 Poniente. 136, Ampliación Guadalupe, 72990, Amozoc de Mota, Puebla	Lat. 19.041679° Long -98.099446°		Barda marcada con el ID 65  Se hace constar que respecto a las solicitudes de las bardas identificadas con los números de ID 43, 65, 117, 118, 119, 199, 205, 207 y 210, mismas que fueron proporcionadas por el solicitante; y después de realizar diversos recorridos por las georreferencias correspondientes a estas bardas y con ayuda de la aplicación Google Maps; así mismo se preguntó con habitantes del municipio de Amozoc de Mota, Puebla, no fue posible localizar las georreferencias antes citadas, lo que se informa para los efectos que haya a lugar.	N/A	(2)
25	81	Los Cipreses 191, Bosques de San Ángel, 72992, Amozoc de Mota, Puebla	Lat. 19.043061 ° Long -98.079075°		Barda marcada con el ID 81  Se localizó una barda pintada de blanco de 3 metros de largo por 2 de alto, translúcida, con domicilio en ubicada en la Calle los Cipreses 191, pero es la misma que la barda con ID 213, con domicilio en Calle Pinos 31, San Salvador Chachapa, Amozoc de Mota, Puebla. Corresponde a la georreferencia en la que nos encontramos, lo que se deja asentado para los efectos que haya a lugar.		(1)





No	ID Queja	Dirección	Coordenadas	Fotografía	Resultados obtenidos de la verificación	Fotografía de la verificación	Referencia
26	84	Calle Francisco I. Madero 20, Casa Blanca Centro, 72361, Casa Blanca, Puebla	Lat. 19.042339° Long -98.123786°		Barda marcada con el ID 84  Se hace constar que respecto a la solicitudes de la bardas marcadas con los números de ID 33, 62, <b>84</b> , 89, 90, 92, 107, 116, 120, 103 y 96, mismas que fueron proporcionadas por el solicitante; y después de realizar diversos recorridos por las georreferencias proporcionadas; así como preguntar con habitantes del municipio de Amozoc de Mota, Puebla, no fue posible localizar las georreferencias antes citadas, lo que se informa para los efectos que haya a lugar.	N/A	(2)
27	89	Calle Francisco I. Madero 20, Casa Blanca Centro, 72361, Casa Blanca, Puebla	Lat. 19.042339° Long -98. 123786°		Barda marcada con el ID 89  Se hace constar que respecto a la solicitudes de la bardas marcadas con los números de ID 33, 62, 84, <b>89</b> , 90, 92, 107, 116, 120, 103 y 96, mismas que fueron proporcionadas por el solicitante; y después de realizar diversos recorridos por las georreferencias proporcionadas; así como preguntar con habitantes del municipio de Amozoc de Mota, Puebla, no fue posible localizar las georreferencias antes citadas, lo que se informa para los efectos que haya a lugar.	N/A	(2)
28	90	Calle Francisco I. Madero 20, Casa Blanca Centro, 72361, Casa Blanca, Puebla	Lat. 19.042339° Long -98.123786°		Barda marcada con el ID 90  Se hace constar que respecto a la solicitudes de la bardas marcadas con los números de ID 33, 62, 84, 89, <b>90</b> , 92, 107, 116, 120, 103 y 96, mismas que fueron proporcionadas por el solicitante; y después de realizar diversos recorridos por las georreferencias proporcionadas; así como preguntar con habitantes del municipio de Amozoc de Mota, Puebla, no fue posible localizar las georreferencias antes citadas, lo que se informa para los efectos que haya a lugar.	N/A	(2)
29	92	Hidalgo 107, Casa Blanca Centro, 72361, Casa Blanca, Puebla	Lat. 19.042731 ° Long -98.116289°		Barda marcada con el ID 92  Se hace constar que respecto a la solicitudes de la bardas marcadas con los números de ID 33, 62, 84, 89, 90, <b>92</b> , 107, 116, 120, 103 y 96, mismas que fueron proporcionadas por el solicitante; y después de realizar diversos recorridos por las georreferencias proporcionadas; así como preguntar con habitantes del municipio de Amozoc de Mota, Puebla, no fue posible localizar las georreferencias antes citadas, lo que se informa para los efectos que haya a lugar.	N/A	(2)













No	ID Queja	Dirección	Coordenadas	Fotografía	Resultados obtenidos de la verificación	Fotografía de la verificación	Referencia
30	95	Alcatraz 247, San Bartola Flor del Bosque, 72995, Casa Blanca, Puebla	Lat. 19.03867° Long -98.116887°		Barda marcada con el ID 95  Con una dimensión de 16 metros de largo por 2, metros de alto, con una leyenda que dice de izquierda y de arriba hacia abajo, "LALO GOBERNADOR" y en la parte izquierda menciona leyenda "CON RUMBO SEGURO ESTARAS MEJOR"		(5)
31	96	Hidalgo 105, Casa Blanca Centro, 72995, Casa Blanca, Puebla	Lat. 19.042616° Long -98.116263°		Barda marcada con el ID 96  Se hace constar que respecto a la solicitudes de la bardas marcadas con los números de ID 33, 62, 84, 89, 90, 92, 107, 116, 120, 103 y <b>96</b> , mismas que fueron proporcionadas por el solicitante; y después de realizar diversos recorridos por las georreferencias proporcionadas; así como preguntar con habitantes del municipio de Amozoc de Mota, Puebla, no fue posible localizar las georreferencias antes citadas, lo que se informa para los efectos que haya a lugar.	N/A	(2)
32	103	Avenida de Las Torres 16, Casa Blanca Centro, 72361, Casa Blanca, Puebla	Lat. 19.038764° Long -98.121287°		Barda marcada con el ID 103  Se hace constar que respecto a la solicitudes de la bardas marcadas con los números de ID 33, 62, 84, 89, 90, 92, 107, 116, 120, <b>103</b> y 96, mismas que fueron proporcionadas por el solicitante; y después de realizar diversos recorridos por las georreferencias proporcionadas; así como preguntar con habitantes del municipio de Amozoc de Mota, Puebla, no fue posible localizar las georreferencias antes citadas, lo que se informa para los efectos que haya a lugar.	N/A	(2)
33	107	M. Hidalgo 40, Casa Blanca Centro, 72361, Casa Blanca, Puebla	Lat. 19.039913° Long -98.120381 °		Barda marcada con el ID 107  Se hace constar que respecto a la solicitudes de la bardas marcadas con los números de ID 33, 62, 84, 89, 90, 92, <b>107</b> , 116, 120, 103 y 96, mismas que fueron proporcionadas por el solicitante; y después de realizar diversos recorridos por las georreferencias proporcionadas; así como preguntar con habitantes del municipio de Amozoc de Mota, Puebla, no fue posible localizar las georreferencias antes citadas, lo que se informa para los efectos que haya a lugar.	N/A	(2)









No	ID Queja	Dirección	Coordenadas	Fotografía	Resultados obtenidos de la verificación	Fotografía de la verificación	Referencia
34	116	Avenida Las Harás 12, Chapultepec, 72320, Casa Blanca, Puebla	Lat. 19.043323° Long -98.1305°		<p>Barda marcada con el ID 116</p> <p>Se hace constar que respecto a la solicitudes de la bardas marcadas con los números de ID 33, 62, 84, 89, 90, 92, 107, 116, 120, 103 y 96, mismas que fueron proporcionadas por el solicitante; y después de realizar diversos recorridos por las georreferencias proporcionadas; así como preguntar con habitantes del municipio de Amozoc de Mota, Puebla, no fue posible localizar las georreferencias antes citadas, lo que se informa para los efectos que haya a lugar</p>	N/A	(2)
35	117	Calle 2 Sur 310, Chachapa Centro, 72990, Amozoc de Mota, Puebla	Lat. 19.045933° Long -98.093964°		<p>Barda marcada con el ID 117</p> <p>Finalmente, se hace constar que respecto a las solicitudes de las bardas identificadas con los números de ID 43, 65, 117, 118, 119, 199, 205, 207 y 210, mismas que fueron proporcionadas por el solicitante; y después de realizar diversos recorridos por las georreferencias correspondientes a estas bardas y con ayuda de la aplicación Google Maps; así mismo se preguntó con habitantes del municipio de Amozoc de Mota, Puebla, no fue posible localizar las georreferencias antes citadas, lo que se informa para los efectos que haya a lugar</p>	N/A	(2)
36	118	5 De Febrero, 22 Col, San Juan, 72990, Casa Blanca, Puebla	Lat. 19.044196° Long -98.106722°		<p>Barda marcada con el ID 118</p> <p>Finalmente, se hace constar que respecto a las solicitudes de las bardas identificadas con los números de ID 43, 65, 117, 118, 119, 199, 205, 207 y 210, mismas que fueron proporcionadas por el solicitante; y después de realizar diversos recorridos por las georreferencias correspondientes a estas bardas y con ayuda de la aplicación Google Maps; así mismo se preguntó con habitantes del municipio de Amozoc de Mota, Puebla, no fue posible localizar las georreferencias antes citadas, lo que se informa para los efectos que haya a lugar</p>	N/A	(2)
37	119	5 De Febrero #22 Col, San Juan, 72990, Casa Blanca, Puebla	Lat. 19.044196° Long -98.106722°		<p>Barda marcada con el ID 119</p> <p>Finalmente, se hace constar que respecto a las solicitudes de las bardas identificadas con los números de ID 43, 65, 117, 118, 119, 199, 205, 207 y 210, mismas que fueron proporcionadas por el solicitante; y después de realizar diversos recorridos por las georreferencias</p>	N/A	(2)



No	ID Queja	Dirección	Coordenadas	Fotografía	Resultados obtenidos de la verificación	Fotografía de la verificación	Referencia
					correspondientes a estas bardas y con ayuda de la aplicación Google Maps; así mismo se preguntó con habitantes del municipio de Amozoc de Mota, Puebla, no fue posible localizar las georreferencias antes citadas, lo que se informa para los efectos que haya a lugar		
38	120	Calle Juan Escutia 93, San José, 72995, Casa Blanca, Puebla	Lat. 19.04457° Long -98.114246°		Barda marcada con el ID 120  Se hace constar que respecto a la solicitudes de la bardas marcadas con los números de ID 33, 62, 84, 89, 90, 92, 107, 116, <b>120</b> , 103 y 96, mismas que fueron proporcionadas por el solicitante; y después de realizar diversos recorridos por las georreferencias proporcionadas; así como preguntar con habitantes del municipio de Amozoc de Mota, Puebla, no fue posible localizar las georreferencias antes citadas, lo que se informa para los efectos que haya a lugar	N/A	(2)
39	129	Amozoc, 72984, Puebla	Lat. 19.087222, Long - 98.056981		Barda marcada con el ID 129  Durante los recorridos físicos en la jurisdicción del Municipio de Amozoc de Mota, Puebla, no fue posible localizar las georreferencia correspondientes a las bardas antes mencionadas, esto utilizando la aplicación Google Maps	N/A	(2)
40	130	Amozoc, 72984, Puebla., México	Lat. 19.091162, Long -98.059775		Barda marcada con el ID 130  Durante los recorridos físicos en la jurisdicción del Municipio de Amozoc de Mota, Puebla, no fue posible localizar las georreferencia correspondientes a las bardas antes mencionadas, esto utilizando la aplicación Google Maps	N/A	(2)
41	131	Camino a Amozoc, Concepción Capulac, Concepción Capulac, 72980, Puebla	Lat. 19.092682, Long -98.060749		Barda marcada con el ID 131  Durante los recorridos físicos en la jurisdicción del Municipio de Amozoc de Mota, Puebla, no fue posible localizar las georreferencia correspondientes a las bardas antes mencionadas, esto utilizando la aplicación Google Maps	N/A	(2)







No	ID Queja	Dirección	Coordenadas	Fotografía	Resultados obtenidos de la verificación	Fotografía de la verificación	Referencia
42	132	Camino a Amozoc, Concepción Capulac, Concepción Capulac, 72980, Puebla	Lat. 19.093485, Long -98.061301		<p>Barda marcada con el ID 132 147</p> <p>Finalmente se hace constar que respecto a las solicitudes de las bardas número ID 136, 146, <b>147</b>, 149, 171, 173, 189, 232, 234, 245, 246, 247, 256, 257, 258, 266, 267, 283, 285, 288, 296, 327, 329, 336, 340, 353, 392, 398, 399 y 442, después de realizar diversos recorridos a través de la aplicación Google Maps, mismas que fueron proporcionadas por el solicitante, no fue posible localizar las georreferencia correspondientes a los ID antes mencionados</p> <p>Es coincidente con el ID 147</p>	N/A	(2)
43	133	Calle José María Morelos Sur, Concepción Capulac, Concepción Capulac, 72984, Puebla	Lat. 19.096580, Long -98.058580		<p>Barda marcada con el ID 133</p> <p>Cuenta con una dimensión de aproximadamente 4 metros de largo por 1.80 metros de ancho, en la cual se observa que existió publicidad electoral en la barda antes descrita, en virtud que se encuentra blanqueada</p>		(1)
44	134	Calle José María Morelos Norte, Concepción Capulac, Concepción Capulac, 72984, Puebla	Lat. 19.097285, Long-98.059004		<p>Barda marcada con el ID 134</p> <p>Se hace constar que respecto a las solicitudes de las bardas marcadas con los números de <b>ID 134</b>, 142, 154, 155, 157, 163, 167, 168, 169, 182, 187, 260, 265, 268, 270, 272, 273, 274, 275, 276 y 278, mismas que fueron proporcionadas por el solicitante; y después de realizar diversos recorridos en las georreferencias proporcionadas por el solicitante y con ayuda de la aplicación Google Maps; así mismo se preguntó a vecinos del municipio de Amozoc de Mota, Puebla, quienes se negaron a proporcionar sus datos generales y únicamente manifestaron desconocer de qué lugar se trataba, por lo que, no fue posible localizar las georreferencia antes mencionadas.</p>	N/A	(2)





No	ID Queja	Dirección	Coordenadas	Fotografía	Resultados obtenidos de la verificación	Fotografía de la verificación	Referencia
45	135	Calle Benito Juárez Sur, Concepción Capulac, Concepción Capulac, 72980, Puebla	Lat. 19.095722, Long -98.060326		Barda marcada con el ID 135  Cuenta con una dimensión de aproximadamente 8 metros de largo por 1.70 metros de ancho, en la cual se observa que existió publicidad electoral en la barda antes descrita, en virtud que se encuentra blanqueada.		(1)
46	136	Calle Benito Juárez Sur, Concepción Capulac, Concepción Capulac, 72980, Puebla	Lat. 19.095673, Long -98.060315		Barda marcada con el ID 136  Finalmente se hace constar que respecto a las solicitudes de las bardas número ID 136, 146, 147, 149, 171, 173, 189, 232, 234, 245, 246, 247, 256, 257, 258, 266, 267, 283, 285, 288, 296, 327, 329, 336, 340, 353, 392, 398, 399 y 442, después de realizar diversos recorridos a través de la aplicación Google Maps, mismas que fueron proporcionadas por el solicitante, no fue posible localizar las georreferencia correspondientes a los ID antes mencionados; así mismo se preguntando a vecinos del municipio de Amozoc de Mota, Puebla, quienes se negaron a proporcionar sus datos generales y únicamente manifestaron desconocer de qué lugar se trataba.	N/A	(2)
47	137	Calle Josefa Ortiz de Domínguez Oriente, Concepción Capulac, Concepción Capulac, 72984, Puebla	Lat. 19.096022, Long -98.059999		Barda marcada con el ID 137  Cuenta con una dimensión de aproximadamente 2 metros de largo por 1.50 metros de ancho, en la cual se observa que existió publicidad electoral en la barda antes descrita, en virtud que se encuentra blanqueada		(1)
48	138	Calle Josefa Ortiz de Domínguez Oriente, Concepción Capulac, Concepción Capulac, 72984, Puebla	Lat. 19.096616, Long -98.058749		Barda marcada con el ID 138  Cuenta con una dimensión de aproximadamente 3 metros de largo por 3 metros de ancho, en la cual se aprecia que existió publicidad electoral, en virtud que se encuentra blanqueada; así mismo se hace constar que después de realizar diversos recorridos por las calles aledañas, se puede observar que se trata de la misma barda marcada con el ID 153		(1)










No	ID Queja	Dirección	Coordenadas	Fotografía	Resultados obtenidos de la verificación	Fotografía de la verificación	Referencia
49	141	Calle 16 de Septiembre Poniente, Concepción Capulac, Concepción Capulac, 72980, Puebla	Lat. 19.093984, Long -98.061258		Barda marcada con el ID 141  Durante los recorridos físicos en la jurisdicción del Municipio de Amozoc de Mota, Puebla, no fue posible localizar las georreferencia correspondientes a las bardas antes mencionadas, esto utilizando la aplicación Google Maps	N/A	(2)
50	142	Calle Josefa Ortiz de Domínguez Poniente, Concepción Capulac, Concepción Capulac, 72980, Puebla	Lat. 19.095804, Long -98.060415		Barda marcada con el ID 142  Se hace constar que respecto a las solicitudes de las bardas marcadas con los números de ID 134, <b>142</b> , 154, 155, 157, 163, 167, 168, 169, 182, 187, 260, 265, 268, 270, 272, 273, 274, 275, 276 y 278, mismas que fueron proporcionadas por el solicitante; y después de realizar diversos recorridos en las georreferencias proporcionadas por el solicitante y con ayuda de la aplicación Google Maps; así mismo se preguntó a vecinos del municipio de Amozoc de Mota, Puebla, quienes se negaron a proporcionar sus datos generales y únicamente manifestaron desconocer de qué lugar se trataba, por lo que, no fue posible localizar las georreferencia antes mencionadas	N/A	(2)
51	143	Calle Malintzi, Concepción Capulac, Concepción Capulac, 72980, Puebla	Lat. 19.095680, Long -98.061950		Barda marcada con el ID 143  Cuenta con una dimensión de aproximadamente 8 metros de largo por 1.70 metros de ancho, en la cual se observa que existió publicidad electoral en la barda antes descrita, en virtud que se encuentra blanqueada.		(1)
52	144	Calle Malintzi, Concepción Capulac, Concepción Capulac, 72984, Puebla	Lat. 19.096089, Long -98.062434		Barda marcada con el ID 144  Cuenta con una dimensión de aproximadamente 4 metros de largo por 1.50 metros de ancho, en la cual se observa que existió publicidad electoral en la barda antes descrita, en virtud que se encuentra blanqueada.		(1)





No	ID Queja	Dirección	Coordenadas	Fotografía	Resultados obtenidos de la verificación	Fotografía de la verificación	Referencia
53	145	Calle Malintzi, Concepción Capulac, Concepción Capulac, 72984, Puebla	Lat. 19.096311, Long-98.062455		Barda marcada con el ID 145  Cuenta con una dimensión de aproximadamente 15 metros de largo por 1.50 metros de ancho, en la cual se observa que existió publicidad electoral en la barda antes descrita, en virtud que se encuentra blanqueada.		(1)
54	146	Calle Vicente Suárez Poniente, Concepción Capulac, Concepción Capulac, 72984, Puebla	Lat. 19.096326, Long -98.062427		Barda marcada con el ID 146  Finalmente se hace constar que respecto a las solicitudes de las bardas número ID 136, <b>146</b> , 147, 149, 171, 173, 189, 232, 234, 245, 246, 247, 256, 257, 258, 266, 267, 283, 285, 288, 296, 327, 329, 336, 340, 353, 392, 398, 399 y 442, después de realizar diversos recorridos a través de la aplicación Google Maps, mismas que fueron proporcionadas por el solicitante, no fue posible localizar las georreferencia correspondientes a los ID antes mencionados; así mismo se preguntando a vecinos del municipio de Amozoc de Mota, Puebla, quienes se negaron a proporcionar sus datos generales y únicamente manifestaron desconocer de qué lugar se trataba.	N/A	(2)
55	148	Camino a Amozoc, Concepción Capulac, Concepción Capulac, 72980, Puebla	Lat. 19.093501, Long -98.061265		Barda marcada con el ID 148  Cuenta con una dimensión de aproximadamente 4 metros de largo por 1 metro de ancho, en la cual se observa que existió publicidad electoral en la barda antes descrita, en virtud que se encuentra blanqueada.		(1)
56	149	Calle Miguel Hidalgo Poniente, Concepción Capulac, Concepción Capulac, 72980, Puebla	Lat. 19.093449, Long -98.060439		Barda marcada con el ID 149  Finalmente se hace constar que respecto a las solicitudes de las bardas número ID 136, 146, 147, <b>149</b> , 171, 173, 189, 232, 234, 245, 246, 247, 256, 257, 258, 266, 267, 283, 285, 288, 296, 327, 329, 336, 340, 353, 392, 398, 399 y 442, después de realizar diversos recorridos a través de la aplicación Google Maps, mismas que fueron proporcionadas por el solicitante, no fue posible localizar	N/A	(2)








No	ID Queja	Dirección	Coordenadas	Fotografía	Resultados obtenidos de la verificación	Fotografía de la verificación	Referencia
					las georreferencia correspondientes a los ID antes mencionados; así mismo se preguntando a vecinos del municipio de Amozoc de Mota, Puebla, quienes se negaron a proporcionar sus datos generales y únicamente manifestaron desconocer de qué lugar se trataba.		
57	150	Calle Miguel Hidalgo Oriente, Concepción Capulac, Concepción Capulac, 72984, Puebla	Lat. 19.094498, Long -98.057704		Barda marcada con el ID 150  Cuenta con una dimensión de aproximadamente 15 metros de largo por 1 metro de ancho, en la cual se observa que existió publicidad electoral en la barda antes descrita, en virtud que se encuentra blanqueada.		(1)
58	151	Calle Miguel Hidalgo Oriente, Concepción Capulac, Concepción Capulac, 72980, Puebla	Lat. 19.094829, Long -98.057056		Barda marcada con el ID 151  Cuenta con una dimensión de aproximadamente 8 metros de largo por 3 metros de ancho, con la cual se aprecia que existió publicidad electoral, en virtud que se encuentra blanqueada		(1)
59	152	Calle Miguel Hidalgo Oriente, Concepción, Capulac, Concepción Capulac, 72984, Puebla	Lat. 19.095046, Long -98.056453		Barda marcada con el ID 152  Durante los recorridos físicos en la jurisdicción del Municipio de Amozoc de Mota, Puebla, no fue posible localizar las georreferencia correspondientes a las bardas antes mencionadas, esto utilizando la aplicación Google Maps	N/A	(2)
60	154	Camino a la Malinche, Las Vegas, Amozoc de Mota, 72980, Puebla	Lat. 19.066764, Long -98.049447		Barda marcada con el ID 154  Se hace constar que respecto a las solicitudes de las bardas marcadas con los números de ID 134, 142, <b>154</b> , 155, 157, 163, 167, 168, 169, 182, 187, 260, 265, 268, 270, 272, 273, 274, 275, 276 y 278, mismas que fueron proporcionadas por el solicitante; y después de realizar diversos recorridos en las georreferencias proporcionadas por el solicitante y con ayuda de la aplicación Google Maps; así mismo se preguntó a vecinos del municipio de Amozoc de Mota, Puebla, quienes se negaron a proporcionar sus	N/A	(2)

No	ID Queja	Dirección	Coordenadas	Fotografía	Resultados obtenidos de la verificación	Fotografía de la verificación	Referencia
					datos generales y únicamente manifestaron desconocer de qué lugar se trataba, por lo que, no fue posible localizar las georreferencia antes mencionadas		
61	155	Avenida Guadalupe, Ampliación Las Vegas, Amozoc de Mota, 72980, Puebla	Lat. 19.065249, Long -98.049070		<p>Barda marcada con el ID 155</p> <p>Se hace constar que respecto a las solicitudes de las bardas marcadas con los números de ID 134, 142, 154, 155, 157, 163, 167, 168, 169, 182, 187, 260, 265, 268, 270, 272, 273, 274, 275, 276 y 278, mismas que fueron proporcionadas por el solicitante; y después de realizar diversos recorridos en las georreferencias proporcionadas por el solicitante y con ayuda de la aplicación Google Maps; así mismo se preguntó a vecinos del municipio de Amozoc de Mota, Puebla, quienes se negaron a proporcionar sus datos generales y únicamente manifestaron desconocer de qué lugar se trataba, por lo que, no fue posible localizar las georreferencia antes mencionadas.</p>	N/A	(2)
62	156	Calle 5 de Mayo, Las Vegas, Amozoc de Mota, 72980, Puebla	Lat. 19.065605, Long -98.045510		<p>Barda marcada con el ID 156</p> <p>Cuenta con una dimensión de aproximadamente 6 metros de largo por 3 metros de ancho, en la cual se aprecia que existió publicidad electoral, en virtud de encontrarse blanqueada.</p>		(1)
63	157	Calle Emiliano Zapata, Las Vegas, Amozoc de Mota, 72980, Puebla	Lat. 19.065063, Long -98:045437		<p>Barda marcada con el ID 157</p> <p>Se hace constar que respecto a las solicitudes de las bardas marcadas con los números de ID 134, 142, 154, 155, 157, 163, 167, 168, 169, 182, 187, 260, 265, 268, 270, 272, 273, 274, 275, 276 y 278, mismas que fueron proporcionadas por el solicitante; y después de realizar diversos recorridos en las georreferencias proporcionadas por el solicitante y con ayuda de la aplicación Google Maps; así mismo se preguntó a vecinos del municipio de Amozoc de Mota, Puebla, quienes se negaron a proporcionar sus datos generales y únicamente manifestaron desconocer de qué lugar se trataba, por lo que, no fue posible localizar las georreferencia antes mencionadas.</p>	N/A	(2)



No	ID Queja	Dirección	Coordenadas	Fotografía	Resultados obtenidos de la verificación	Fotografía de la verificación	Referencia
64	158	Calle Vicente Guerrero, Las Vegas, Amozoc de Mota, 72980, Puebla	Lat. 19.063730, Long -98.045684		Barda marcada con el ID 158  Cuenta con una dimensión de aproximadamente 5 metros de largo por 3 metros de ancho, en la cual se localizaron hallazgos de publicidad electoral en pintura tenue de izquierda a derecha pintura de color rojo, verde y azul, sin que se distinga el texto a su lectura, en virtud que se encuentra blanqueada parcialmente.		(1)
65	159	Calle Francisco Villa, Amozoc de Mota, 72980, Puebla	Lat. 19.067885, Long -98.045167		Barda marcada con el ID 159  Cuenta con una dimensión de aproximadamente 4 metros de largo por 3 metros de ancho, en la cual en pintura tenue se observa que existió publicidad electoral, en virtud que se encuentra blanqueada.		(1)
66	160	Francisco Villa, Amozoc de Mota, 72980, Puebla	Lat. 19.067884, Long -98.045036		Barda marcada con el ID 160  Cuenta con una dimensión de aproximadamente 5 metros de largo por 3 metros de ancho, en la cual se aprecia que existió publicidad electoral, en virtud que se encuentra blanqueada.		(1)
67	163	Calle las Torres, Fuentes del Pedregal Las Vegas, Amozoc de Mota, 72980, Puebla	Lat. 19.061622, Long -98.047014		Barda marcada con el ID 163  Se hace constar que respecto a las solicitudes de las bardas marcadas con los números de ID 134, 142, 154, 155, 157, 163, 167, 168, 169, 182, 187, 260, 265, 268, 270, 272, 273, 274, 275, 276 y 278, mismas que fueron proporcionadas por el solicitante; y después de realizar diversos recorridos en las georreferencias proporcionadas por el solicitante y con ayuda de la aplicación Google Maps; así mismo se preguntó a vecinos del municipio de Amozoc de Mota, Puebla, quienes se negaron a proporcionar sus datos generales y únicamente manifestaron desconocer de qué lugar se trataba, por lo que, no fue posible localizar las georreferencia antes mencionadas	N/A	(2)







No	ID Queja	Dirección	Coordenadas	Fotografía	Resultados obtenidos de la verificación	Fotografía de la verificación	Referencia
68	165	Calle las Torres, Fuentes del Pedregal Las Vegas, Amozoc de Mota, 72980, Puebla	Lat. 19.061403, Long -98.046426		Barda marcada con el ID 165  Cuenta con una dimensión de aproximadamente 5 metros de largo por 2 metros de ancho, en la cual se aprecia que existió publicidad electoral, en virtud que se encuentra blanqueada.		(1)
69	167	Calle Guadalupe Victoria, La Calera Concepción, Amozoc de Mota, 72980, Puebla	Lat. 19.059811, Long-98.043651		Barda marcada con el ID 167  Se hace constar que respecto a las solicitudes de las bardas marcadas con los números de ID 134, 142, 154, 155, 157, 163, 167, 168, 169, 182, 187, 260, 265, 268, 270, 272, 273, 274, 275, 276 y 278, mismas que fueron proporcionadas por el solicitante; y después de realizar diversos recorridos en las georreferencias proporcionadas por el solicitante y con ayuda de la aplicación Google Maps; así mismo se preguntó a vecinos del municipio de Amozoc de Mota, Puebla, quienes se negaron a proporcionar sus datos generales y únicamente manifestaron desconocer de qué lugar se trataba, por lo que, no fue posible localizar las georreferencia antes mencionadas	N/A	(2)
70	168	Calle Guadalupe Victoria, La Calera Concepción, Amozoc de Mota, 72980, Puebla	Lat. 19.059213, Long-98.043068		Barda marcada con el ID 168  Se hace constar que respecto a las solicitudes de las bardas marcadas con los números de ID 134, 142, 154, 155, 157, 163, 167, 168, 169, 182, 187, 260, 265, 268, 270, 272, 273, 274, 275, 276 y 278, mismas que fueron proporcionadas por el solicitante; y después de realizar diversos recorridos en las georreferencias proporcionadas por el solicitante y con ayuda de la aplicación Google Maps; así mismo se preguntó a vecinos del municipio de Amozoc de Mota, Puebla, quienes se negaron a proporcionar sus datos generales y únicamente manifestaron desconocer de qué lugar se trataba, por lo que, no fue posible localizar las georreferencia antes mencionadas	N/A	(2)





No	ID Queja	Dirección	Coordenadas	Fotografía	Resultados obtenidos de la verificación	Fotografía de la verificación	Referencia
71	169	Calle Guadalupe Victoria, La Calera Concepción, Amozoc de Mota, 72980, Puebla	Lat. 19.059105, Long -98.042952		Barda marcada con el ID 169  Se hace constar que respecto a las solicitudes de las bardas marcadas con los números de ID 134, 142, 154, 155, 157, 163, 167, 168, <b>169</b> , 182, 187, 260, 265, 268, 270, 272, 273, 274, 275, 276 y 278, mismas que fueron proporcionadas por el solicitante; y después de realizar diversos recorridos en las georreferencias proporcionadas por el solicitante y con ayuda de la aplicación Google Maps; así mismo se preguntó a vecinos del municipio de Amozoc de Mota, Puebla, quienes se negaron a proporcionar sus datos generales y únicamente manifestaron desconocer de qué lugar se trataba, por lo que, no fue posible localizar las georreferencia antes mencionadas	N/A	(2)
72	178	Calle 16 de Septiembre, La Calera Concepción, Amozoc de Mota, 72980, Puebla	Lat. 19.061269, Long -98.038081		Barda marcada con el ID 178  Cuenta con una dimensión de aproximadamente 8 metros de largo por 3 metros de ancho, en la cual no se localizaron hallazgos de publicidad electoral en la barda antes descrita, en virtud que se encuentra blanqueada.		(1)
73	179	Calle 7 Oriente, La Calera Concepción, Amozoc de Mota, 72980, Puebla	Lat. 19.061503, Long -98.038080		Barda marcada con el ID 179  Cuenta con una dimensión de aproximadamente 3.50 metros de largo por 1.50 metros de ancho, en la cual no se localizaron hallazgos de publicidad electoral, en virtud que se encuentra blanqueada.		(1)
74	180	Calle 7 Oriente, La Calera Concepción, Amozoc de Mota, 72980, Puebla	Lat. 19.061833, Long -98.038019		Barda marcada con el ID 180  Cuenta con una dimensión de aproximadamente 5 metros de largo por 1.60 metros de ancho, con la cual no se localizaron hallazgos de publicidad electoral, en virtud que se encuentra blanqueada.		(1)

No	ID Queja	Dirección	Coordenadas	Fotografía	Resultados obtenidos de la verificación	Fotografía de la verificación	Referencia
75	182	Calle Ignacio Manuel Altamirano, La Calera Concepción, Amozoc de Mota, 72980, Puebla	Lat. 19.058777, Long -98.040389		Barda marcada con el ID 182  Se hace constar que respecto a las solicitudes de las bardas marcadas con los números de ID 134, 142, 154, 155, 157, 163, 167, 168, 169, <b>182</b> , 187, 260, 265, 268, 270, 272, 273, 274, 275, 276 y 278, mismas que fueron proporcionadas por el solicitante; y después de realizar diversos recorridos en las georreferencias proporcionadas por el solicitante y con ayuda de la aplicación Google Maps; así mismo se preguntó a vecinos del municipio de Amozoc de Mota, Puebla, quienes se negaron a proporcionar sus datos generales y únicamente manifestaron desconocer de qué lugar se trataba, por lo que, no fue posible localizar las georreferencia antes mencionadas.	N/A	(2)
76	187	Calle 2 Norte, La Calera, Amozoc de Mota, 72980, Puebla	Lat. 19. 054391, Long -98. 041790		Barda marcada con el ID 187  Cuenta con una dimensión de aproximadamente de 4 metros de largo por 1.70 metros de ancho, en la cual se observa que existió publicidad electoral en la barda antes descrita, en virtud que se encuentra blanqueada		(1)
77	188	Calle 2 Norte, La Calera, Amozoc de Mota, 72980, Puebla	Lat. 19.053738, Long -98.042421		Barda marcada con el ID 188  En la cual se observa que existió publicidad electoral en la barda antes descrita, en virtud que se encuentra blanqueada, cuenta con una dimensión de aproximadamente 2 metros de largo por 1.50 metros de ancho  Respecto la barda con número de ID <b>189</b> , corresponde a la barda con número de ID 188.		(1)



No	ID Queja	Dirección	Coordenadas	Fotografía	Resultados obtenidos de la verificación	Fotografía de la verificación	Referencia
78	190	Calle 2 Norte, La Calera, Amozoc de Mota, 72980, Puebla	Lat. 19.053441, Long -98.042611		Barda marcada con el ID 190  En la cual se observa que existió publicidad electoral en la barda antes descrita, en virtud que se encuentra blanqueada, cuenta con una dimensión de aproximadamente 3 metros de largo por 1.50 metros de ancho,		(1)
79	191	Calle Ignacio Allende, La Calera, Amozoc de Mota, 72980, Puebla	Lat. 19.053572, Long -98.042942		Barda marcada con el ID 191  Cuenta con una dimensión de aproximadamente 7.50 metros de largo por 3 metros de ancho, en la cual no se localizaron hallazgos de publicidad electoral, en virtud de que se encuentra blanqueada totalmente		(1)
80	192	Privada los Duraznos, La Calera, Amozoc de Mota, 72980, Puebla	Lat. 19.053809, Long -98.043811		Barda marcada con el ID 192  Cuenta con una dimensión de aproximadamente 6.50 metros de largo por 3 metros de ancho, en la cual se aprecia que existió publicidad electoral, en virtud de que se encuentra blanqueada		(1)
81	193	Calle 2 Norte, San Antonio, Amozoc de Mota, 72980, Puebla	Lat. 19.051908, Long -98.043299		Barda marcada con el ID 193  Durante los recorridos físicos en la jurisdicción del Municipio de Amozoc de Mota, Puebla, no fue posible localizar las georreferencia correspondientes a las bardas antes mencionadas, esto utilizando la aplicación Google Maps	N/A	(2)

No	ID Queja	Dirección	Coordenadas	Fotografía	Resultados obtenidos de la verificación	Fotografía de la verificación	Referencia
82	196	Calle A Sta. Cruz 1575, 72992, San Martín, Puebla	Lat. 19.034504 ° Long -98.091406°		Barda marcada con el ID 196  No se encontró barda con las características solicitadas, para tal efecto se toma placa fotográfica		(4)
83	199	Calle A Sta. Cruz 1571, San Martín, 72992 San Martín, Puebla	Lat. 19.035811 ° Long -98.092289°		Barda marcada con el ID 199  Finalmente, se hace constar que respecto a las solicitudes de las bardas identificadas con los números de ID 43, 65, 117, 118, 119, <b>199</b> , 205, 207 y 210, mismas que fueron proporcionadas por el solicitante; y después de realizar diversos recorridos por las georreferencias correspondientes a estas bardas y con ayuda de la aplicación Google Maps; así	N/A	(2)
84	205	Calle 2 Sur 505, Chachapa Centro, 72990 Amozoc de Mota, Puebla	Lat. 19.04528° Long -98.094221 °		Barda marcada con el ID 205  Finalmente, se hace constar que respecto a las solicitudes de las bardas identificadas con los números de ID 43, 65, 117, 118, 119, 199, <b>205</b> , 207 y 210, mismas que fueron proporcionadas por el solicitante; y después de realizar diversos recorridos por las georreferencias correspondientes a estas bardas y con ayuda de la aplicación Google Maps; así mismo se preguntó con habitantes del municipio de Amozoc de Mota, Puebla, no fue posible localizar las georreferencias antes citadas, lo que se informa para los efectos que haya a lugar.	N/A	(2)
85	206	Calle 5 Oriente, 3, Chachapa Centro, 72990 Amozoc de Mota, Puebla	Lat. 19.045961° Long -98.094539°		Barda marcada con el ID 206  Localizó una barda pintada totalmente de blanco, con una dimensión de 8 metros de largo por 2 metros de alto, así mismo se hace constar que al verificar las diferentes georreferencia proporcionadas por el solicitante se desprende que las georreferencias marcada con el ID <b>209</b> , <b>219</b> , <b>220</b> , <b>223</b> y <b>224</b> , corresponden a la georreferencia en la que nos encontramos, lo que se deja asentado para los efectos que haya a lugar.		(1)





No	ID Queja	Dirección	Coordenadas	Fotografía	Resultados obtenidos de la verificación	Fotografía de la verificación	Referencia
86	207	Calle 2 Sur 503, Chachapa Centro, 72990 Amozoc de Mota	Lat. 19.045547° Long -98.094147°		Barda marcada con el ID 207  Finalmente, se hace constar que respecto a las solicitudes de las bardas identificadas con los números de ID 43, 65, 117, 118, 119, 199, 205, <b>207</b> y 210, mismas que fueron proporcionadas por el solicitante; y después de realizar diversos recorridos por las georreferencias correspondientes a estas bardas y con ayuda de la aplicación Google Maps; así mismo se preguntó con habitantes del municipio de Amozoc de Mota, Puebla, no fue posible localizar las georreferencias antes citadas, lo que se informa para los efectos que haya a lugar.	N/A	(2)
87	210	Calle a Sta. Cruz 1535, El Arenal 2da Sección, 72992 San Martín, Puebla	Lat. 19.03779° Long -98.093401 °		Barda marcada con el ID 210  Finalmente, se hace constar que respecto a las solicitudes de las bardas identificadas con los números de ID 43, 65, 117, 118, 119, 199, 205, 207 y <b>210</b> , mismas que fueron proporcionadas por el solicitante; y después de realizar diversos recorridos por las georreferencias correspondientes a estas bardas y con ayuda de la aplicación Google Maps; así mismo se preguntó con habitantes del municipio de Amozoc de Mota, Puebla, no fue posible localizar las georreferencias antes citadas, lo que se informa para los efectos que haya a lugar.	N/A	(2)
88	211	Calle 11 Oriente. 42, San Mateo Mendizábal 2da Sección, 72992 Amozoc de Mota, Puebla	Lat. 19.039758° Long -98.072009°		Barda marcada con el ID 211  Acto continuo, se hace constar que la solicitud de la barda con número de ID 211, no corresponde la georreferencia con el lugar señalado.	N/A	(2)
89	215	Calle 11 Pte. 36, San Mateo Mendizábal 2da Sección, 72992 Amozoc de Mota, Puebla	Lat. 19.03746° Long -98.077635°		Barda marcada con el ID 215  Respecto a la solicitud de la barda con número de ID 215, no corresponde la imagen del solicitante.	N/A	(2)




No	ID Queja	Dirección	Coordenadas	Fotografía	Resultados obtenidos de la verificación	Fotografía de la verificación	Referencia
90	216	Calle 2 Sur 506, Chachapa Centro, 72990 Amozoc de Mota, Puebla	Lat. 19.045256° Long -98.094249°		Barda marcada con el ID 216  En el domicilio mencionado no hay bardas que tengan las mismas características es solo la fachada del domicilio, así mismo se hace constar que al verificar la diferente georreferencia proporcionadas por el solicitante se desprende que las georreferencias marcada con el ID 218 y 222, correspondes a la georreferencia en la que nos encontramos, lo que se deja asentado para los efectos que haya a lugar.		(4)
91	228	Avenida San Jacinto Abad, 72984 Ignacio Zaragoza, Puebla	Lat. 19.053011 ° Long -98.055199°		Barda marcada con el ID 228  En la cual se observa que existió publicidad electoral en la barda antes descrita, en virtud que se encuentra blanqueada, cuenta con una dimensión de aproximadamente 6 metros de largo por 2 metros de ancho  Respecto la barda con número de ID 232, corresponde a la barda con número de ID 228.		(1)
92	248	M. Hidalgo 83, Capulac, 72990 Amozoc de Mota, Puebla	Lat. 19.059935° Long -98.045744°		Barda marcada con el ID 248  Cuenta con una dimensión de aproximadamente 4 metros de largo por 3 metros de ancho, con la cual en la cual se aprecia que existió publicidad electoral, en virtud de encontrarse blanqueada		(1)
93	249	M. Ávila Camacho 1670, La Concepción, 72980 Amozoc de Mota, Puebla	Lat. 19.057104° Long -98.045672°		Barda marcada con el ID 249  Cuenta con una dimensión de aproximadamente 13 metros de largo por 3 metros de ancho, en la cual se observa en pintura tenue que existieron hallazgos de publicidad electoral, en virtud de encontrarse blanqueada; así mismo se hace consta que después de verificar las georreferencias que adjunta el solicitante se observa que la georreferencia marcada con el ID 256 y 257 corresponden a la georreferencia en la que se actúa		(1)






No	ID Queja	Dirección	Coordenadas	Fotografía	Resultados obtenidos de la verificación	Fotografía de la verificación	Referencia
94	250	M. Hidalgo 41, Capulac, 72980 Amozoc de Mota, Puebla	Lat. 19.059828° Long -98.047048°		Barda marcada con el ID 250  Cuenta con una dimensión de aproximadamente 6 metros de largo por 1.80 metros de ancho, en la cual se observa que existió publicidad electoral en la barda antes descrita, en virtud que se encuentra blanqueada.		(1)
95	252	M. Ávila Camacho 1321, La Concepción, 72990 Amozoc de Mota, Puebla	Lat. 19.057711° Long -98.045748°		Barda marcada con el ID 252  Cuenta con una dimensión de aproximadamente 8 metros de largo por 3 metros de ancho, en la cual se aprecia que existió publicidad electoral, en virtud de encontrarse blanqueada.		(1)
96	253	M. Hidalgo 43, Capulac, 72980 Amozoc de Mota, Puebla	Lat. 19.059869° Long -98.046812°		Barda marcada con el ID 253  Cuenta con una dimensión de aproximadamente 2 metros de largo por 1.80 metros de ancho, en la cual se observa que existió publicidad electoral en la barda antes descrita, en virtud que se encuentra blanqueada		(1)
97	254	M. Hidalgo 41, Capulac, 72980 Amozoc de Mota, Puebla	Lat. 19.059832° Long -98.047071°		Barda marcada con el ID 254  Cuenta con una dimensión de aproximadamente 6 metros de largo por 3 metros de ancho, en la cual se aprecia que existió publicidad electoral, en virtud de encontrarse blanqueada.		(1)

No	ID Queja	Dirección	Coordenadas	Fotografía	Resultados obtenidos de la verificación	Fotografía de la verificación	Referencia
98	258	M. Hidalgo 43, Capulac, 72980 Amozoc de Mota, Puebla	Lat. 19.05985° Long -98.046892°		Barda marcada con el ID 258  Finalmente se hace constar que respecto a las solicitudes de las bardas número ID 136, 146, 147, 149, 171, 173, 189, 232, 234, 245, 246, 247, 256, 257, <b>258</b> , 266, 267, 283, 285, 288, 296, 327, 329, 336, 340, 353, 392, 398, 399 y 442, después de realizar diversos recorridos a través de la aplicación Google Maps, mismas que fueron proporcionadas por el solicitante, no fue posible localizar las georreferencia correspondientes a los ID antes mencionados; así mismo se preguntando a vecinos del municipio de Amozoc de Mota, Puebla, quienes se negaron a proporcionar sus datos generales y únicamente manifestaron desconocer de qué lugar se trataba	N/A	(2)
99	259	M. Ávila Camacho 1810, Capulac, 72990 Amozoc de Mota, Puebla	Lat. 19.060146° Long -98.045625°		Barda marcada con el ID 259  Cuenta con una dimensión de aproximadamente 8 metros de largo por 3 metros de ancho, en la cual en la cual se aprecia que existió publicidad electoral, en virtud de encontrarse blanqueada.		(1)
100	260	M. Ávila Camacho, Capulac, 72980 Amozoc de Mota, Puebla	Lat. 19.06102° Long -98.045547°		Barda marcada con el ID 260  Se hace constar que respecto a las solicitudes de las bardas marcadas con los números de ID 134, 142, 154, 155, 157, 163, 167, 168, 169, 182, 187, <b>260</b> , 265, 268, 270, 272, 273, 274, 275, 276 y 278, mismas que fueron proporcionadas por el solicitante; y después de realizar diversos recorridos en las georreferencias proporcionadas por el solicitante y con ayuda de la aplicación Google Maps; así mismo se preguntó a vecinos del municipio de Amozoc de Mota, Puebla, quienes se negaron a proporcionar sus datos generales y únicamente manifestaron desconocer de qué lugar se trataba, por lo que, no fue posible localizar las georreferencia antes mencionadas	N/A	(2)






No	ID Queja	Dirección	Coordenadas	Fotografía	Resultados obtenidos de la verificación	Fotografía de la verificación	Referencia
101	261	Guadalupe Victoria 18, Capulac, 72990 Amozo de Mota, Puebla	Lat. 19.060589° Long -98.044431°		<p>Barda marcada con el ID <b>261</b></p> <p>Cuenta con una dimensión de aproximadamente 5 metros de largo por 3 metros de ancho, en la cual no se localizaron hallazgos de publicidad electoral, en virtud que se encuentra blanqueada; así mismo se hace constar que al verificar las diferentes georreferencias proporcionadas por el solicitante, se observa que la georreferencia marcada con el ID <b>266</b> corresponde a la georreferencia en la que se actúa</p>		(1)
102	265	Luis Oropeza lote 5, San Andrés las Vegas 1ra Sección, 72980 Amozoc de Mota, Puebla	Lat. 19.069182° Long -98.043875°		<p>Barda marcada con el ID <b>265</b></p> <p>Se hace constar que respecto a las solicitudes de las bardas marcadas con los números de ID 134, 142, 154, 155, 157, 163, 167, 168, 169, 182, 187, 260, <b>265</b>, 268, 270, 272, 273, 274, 275, 276 y 278, mismas que fueron proporcionadas por el solicitante; y después de realizar diversos recorridos en las georreferencias proporcionadas por el solicitante y con ayuda de la aplicación Google Maps; así mismo se preguntó a vecinos del municipio de Amozoc de Mota, Puebla, quienes se negaron a proporcionar sus datos generales y únicamente manifestaron desconocer de qué lugar se trataba, por lo que, no fue posible localizar las georreferencia antes mencionadas</p>	N/A	(2)
103	268	Luis Oropeza lote 5, San Andrés las Vegas 1ra Sección, 72980 Amozoc de Mota, Puebla	Lat. 19.069182° Long -98.043875°		<p>Barda marcada con el ID <b>268</b></p> <p>Se hace constar que respecto a las solicitudes de las bardas marcadas con los números de ID 134, 142, 154, 155, 157, 163, 167, 168, 169, 182, 187, 260, 265, <b>268</b>, 270, 272, 273, 274, 275, 276 y 278, mismas que fueron proporcionadas por el solicitante; y después de realizar diversos recorridos en las georreferencias proporcionadas por el solicitante y con ayuda de la aplicación Google Maps; así mismo se preguntó a vecinos del municipio de Amozoc de Mota, Puebla, quienes se negaron a proporcionar sus datos generales y únicamente manifestaron desconocer de qué lugar se trataba, por lo que, no fue posible localizar las georreferencia antes mencionadas</p>	N/A	(2)

No	ID Queja	Dirección	Coordenadas	Fotografía	Resultados obtenidos de la verificación	Fotografía de la verificación	Referencia
104	270	Luis Oropeza lote 5, San Andrés las Vegas 1ra Sección, 72980 Amozoc de Mota, Puebla	Lat. 19.069182° Long -98.043875°		Barda marcada con el ID 270  Se hace constar que respecto a las solicitudes de las bardas marcadas con los números de ID 134, 142, 154, 155, 157, 163, 167, 168, 169, 182, 187, 260, 265, 268, <b>270</b> , 272, 273, 274, 275, 276 y 278, mismas que fueron proporcionadas por el solicitante; y después de realizar diversos recorridos en las georreferencias proporcionadas por el solicitante y con ayuda de la aplicación Google Maps; así mismo se preguntó a vecinos del municipio de Amozoc de Mota, Puebla, quienes se negaron a proporcionar sus datos generales y únicamente manifestaron desconocer de qué lugar se trataba, por lo que, no fue posible localizar las georreferencia antes mencionadas	N/A	(2)
105	272	Luis Oropeza lote 5, San Andrés las Vegas 1ra Sección, 72980 Amozoc de Mota, Puebla	Lat. 19.069182° Long -98.043875°		Barda marcada con el ID 272  Se hace constar que respecto a las solicitudes de las bardas marcadas con los números de ID 134, 142, 154, 155, 157, 163, 167, 168, 169, 182, 187, 260, 265, 268, 270, <b>272</b> , 273, 274, 275, 276 y 278, mismas que fueron proporcionadas por el solicitante; y después de realizar diversos recorridos en las georreferencias proporcionadas por el solicitante y con ayuda de la aplicación Google Maps; así mismo se preguntó a vecinos del municipio de Amozoc de Mota, Puebla, quienes se negaron a proporcionar sus datos generales y únicamente manifestaron desconocer de qué lugar se trataba, por lo que, no fue posible localizar las georreferencia antes mencionadas	N/A	(2)
106	273	5 de Febrero e136, Las Vegas, San Andrés las Vegas 1ra Sección, 72990 Amozoc de Mota, Puebla	Lat. 19.065096° Long -98.047645°		Barda marcada con el ID 273  Se hace constar que respecto a las solicitudes de las bardas marcadas con los números de ID 134, 142, 154, 155, 157, 163, 167, 168, 169, 182, 187, 260, 265, 268, 270, <b>273</b> , 274, 275, 276 y 278, mismas que fueron proporcionadas por el solicitante; y después de realizar diversos recorridos en las georreferencias proporcionadas por el solicitante y con ayuda de la aplicación Google Maps; así mismo se preguntó a vecinos del municipio de Amozoc de Mota, Puebla, quienes se negaron a proporcionar sus datos generales y únicamente manifestaron desconocer de	N/A	(2)









No	ID Queja	Dirección	Coordenadas	Fotografía	Resultados obtenidos de la verificación	Fotografía de la verificación	Referencia
					qué lugar se trataba, por lo que, no fue posible localizar las georreferencia antes mencionadas		
107	274	5 de Febrero e 136, Las Vegas, San Andrés las Vegas 1ra Sección, 72990 Amozoc de Mota, Puebla	Lat. 19.065096° Long -98.047645°		Barda marcada con el ID 274  Se hace constar que respecto a las solicitudes de las bardas marcadas con los números de ID 134, 142, 154, 155, 157, 163, 167, 168, 169, 182, 187, 260, 265, 268, 270, 272, 273, <b>274</b> , 275, 276 y 278, mismas que fueron proporcionadas por el solicitante; y después de realizar diversos recorridos en las georreferencias proporcionadas por el solicitante y con ayuda de la aplicación Google Maps; así mismo se preguntó a vecinos del municipio de Amozoc de Mota, Puebla, quienes se negaron a proporcionar sus datos generales y únicamente manifestaron desconocer de qué lugar se trataba, por lo que, no fue posible localizar las georreferencia antes mencionadas	N/A	(2)
108	275	5 de Febrero 71, Las Vegas, San Andrés las Vegas 1ra Sección, 72980 Amozoc de Mota, Puebla	Lat. 19.06528° Long -98.047565°		Barda marcada con el ID 275  Se hace constar que respecto a las solicitudes de las bardas marcadas con los números de ID 134, 142, 154, 155, 157, 163, 167, 168, 169, 182, 187, 260, 265, 268, 270, 272, 273, 274, <b>275</b> , 276 y 278, mismas que fueron proporcionadas por el solicitante; y después de realizar diversos recorridos en las georreferencias proporcionadas por el solicitante y con ayuda de la aplicación Google Maps; así mismo se preguntó a vecinos del municipio de Amozoc de Mota, Puebla, quienes se negaron a proporcionar sus datos generales y únicamente manifestaron desconocer de qué lugar se trataba, por lo que, no fue posible localizar las georreferencia antes mencionadas	N/A	(2)
109	276	5 de Febrero e136, Las Vegas, San Andrés las Vegas 1ra Sección, 72990 Amozoc de Mota, Puebla	Lat. 19.065096° Long -98.047645°		Barda marcada con el ID 276  Se hace constar que respecto a las solicitudes de las bardas marcadas con los números de ID 134, 142, 154, 155, 157, 163, 167, 168, 169, 182, 187, 260, 265, 268, 270, 272, 273, 274, 275, <b>276</b> y 278, mismas que fueron proporcionadas por el solicitante; y después de realizar diversos recorridos en las georreferencias proporcionadas por el solicitante y con ayuda de la aplicación Google Maps; así mismo se preguntó a vecinos del municipio de Amozoc de Mota, Puebla, quienes se negaron a proporcionar sus	N/A	(2)



No	ID Queja	Dirección	Coordenadas	Fotografía	Resultados obtenidos de la verificación	Fotografía de la verificación	Referencia
					datos generales y únicamente manifestaron desconocer de qué lugar se trataba, por lo que, no fue posible localizar las georreferencia antes mencionadas		
110	278	Guadalupe 657, 72980 Amozoc de Mota, Puebla	Lat. 19.067031° Long -98.050401°		Barda marcada con el ID 278  Se hace constar que respecto a las solicitudes de las bardas marcadas con los números de ID 134, 142, 154, 155, 157, 163, 167, 168, 169, 182, 187, 260, 265, 268, 270, 272, 273, 274, 275, 276 y <b>278</b> , mismas que fueron proporcionadas por el solicitante; y después de realizar diversos recorridos en las georreferencias proporcionadas por el solicitante y con ayuda de la aplicación Google Maps; así mismo se preguntó a vecinos del municipio de Amozoc de Mota, Puebla, quienes se negaron a proporcionar sus datos generales y únicamente manifestaron desconocer de qué lugar se trataba, por lo que, no fue posible localizar las georreferencia antes mencionadas	N/A	(2)
111	279	Guadalupe 433, San Andrés las Vegas 1ra Sección, 72980 Amozoc de Mota, Puebla	Lat. 19.064439° Long -98.048393°		Barda marcada con el ID 279  Cuenta con una dimensión de aproximadamente 8 metros de largo por 3 metros de ancho, en la cual se aprecia que existió publicidad electoral, en virtud de encontrarse blanqueada.		(1)
112	290	Avenida 12 Oriente. 9, San Antonio, 72980 Amozoc de Mota, Puebla	Lat. 19.050152° Long-98.043741°		Barda marcada con el ID 290  Cuenta con una dimensión de aproximadamente 8 metros de largo por 3 metros de ancho, en la cual se aprecian hallazgos de publicidad electoral en la barda antes descrita, en virtud que se encuentra blanqueada.		(1)







No	ID Queja	Dirección	Coordenadas	Fotografía	Resultados obtenidos de la verificación	Fotografía de la verificación	Referencia
113	293	M. Ávila Camacho 1634, La Concepción, 72990Amozoc de Mota, Puebla	Lat. 19.055537° Long -98. 045513°		Barda marcada con el 1D 293  Cuenta con una dimensión de aproximadamente 30 metros de largo por 3 metros de ancho, en la cual se aprecia que existió publicidad electoral, en virtud que se encuentra blanqueada totalmente,		(1)
114	296	Tercera Manuel Ávila Camacho 12, Capulac, 72990Amozoc de Mota, Puebla	Lat. 19.055634° Long -98.047728°		Barda marcada con el ID 296  Finalmente se hace constar que respecto a las solicitudes de las bardas número ID 136, 146, 147, 149, 171, 173, 189, 232, 234, 245, 246, 247, 256, 257, 258, 266, 267, 283, 285, 288, <b>296</b> , 327, 329, 336, 340, 353, 392, 398, 399 y 442, después de realizar diversos recorridos a través de la aplicación Google Maps, mismas que fueron proporcionadas por el solicitante, no fue posible localizar las georreferencia correspondientes a los ID antes mencionados; así mismo se preguntando a vecinos del municipio de Amozoc de Mota, Puebla, quienes se negaron a proporcionar sus datos generales y únicamente manifestaron desconocer de qué lugar se trataba	N/A	(2)
115	300	Calle 7 Sur 8, San Mateo Mendizábal 2da Sección, 72992 Amozoc de Mota, Puebla	Lat. 19.037833° Long -98.072005°		Barda marcada con el ID 300  Durante los recorridos físicos en la jurisdicción del Municipio de Amozoc de Mota, Puebla, no fue posible localizar las georreferencia correspondientes a las bardas antes mencionadas, esto utilizando la aplicación Google Maps	N/A	(2)
116	301	Calle 7 Sur 8, San Mateo Mendizábal 2da Sección, 72992 Amozoc de Mota, Puebla	Lat. 19.037786° Long -98.072064°		Barda marcada con el ID 301  Durante los recorridos físicos en la jurisdicción del Municipio de Amozoc de Mota, Puebla, no fue posible localizar las georreferencia correspondientes a las bardas antes mencionadas, esto utilizando la aplicación Google Maps	N/A	(2)








No	ID Queja	Dirección	Coordenadas	Fotografía	Resultados obtenidos de la verificación	Fotografía de la verificación	Referencia
117	303	Barda. Null, Puebla, México 75224 Puebla	Lat. 18.998482° Long -97.995137°		Barda marcada con el ID 303 y 305  Después de realizar diversos recorridos a través de la aplicación Google Maps no fue posible localizar las georreferencias antes mencionadas, mismas que fueron proporcionadas por el solicitante; así mismo se preguntando a vecinos del municipio de Amozoc de Mota, Puebla, quienes se negaron a proporcionar sus datos generales y únicamente manifestaron desconocer de qué lugar se trataba.	N/A	(2)
118	308	Calle 9 Poniente. 1040, San Mateo Mendizábal 2Da. Secc., 72992 Amozoc de Mota, Puebla	Lat. 19.038514° Long -98.076814°		Barda marcada con el ID 308  Cuenta en una dimensión de aproximadamente 18 metros de largo por 1.70 metros de ancho, en la cual se observa que existió publicidad electoral en la barda antes descrita, en virtud que se encuentra blanqueada.		(1)
119	313	Calle 2 Norte. 6, San Mateo Mendizábal 1ra Sección, 72992 Amozoc de Mota, Puebla	Lat. 19.042886° Long -98.072988°		Barda marcada con el ID 313  Durante los recorridos físicos en la jurisdicción del Municipio de Amozoc de Mota, Puebla, no fue posible localizar las georreferencias correspondientes a las bardas antes mencionadas, esto utilizando la aplicación Google Maps	N/A	(2)
120	320	M. Ávila Camacho 1424, San Antonio, 72980 Amozoc de Mota, Puebla	Lat. 19.053468° Long -98.044731 °		Barda marcada con el ID 320  Cuenta con una dimensión de aproximadamente 6 metros de largo por 3 metros de ancho, en la cual se aprecia que existió publicidad electoral en la barda antes descrita, en virtud que se encuentra blanqueada en su totalidad.		(1)









No	ID Queja	Dirección	Coordenadas	Fotografía	Resultados obtenidos de la verificación	Fotografía de la verificación	Referencia
121	321	M. Ávila Camacho 620, San Antonio, 72980 Amozoc de Mota, Puebla	Lat. 19.048092° Long -98.044477°		Barda marcada con el ID 321  Cuenta con una dimensión de aproximadamente 6 metros de largo por 3 metros de ancho, en la cual se aprecian hallazgos de publicidad electoral en la barda antes descrita, en virtud que se encuentra blanqueada.		(1)
122	326	Avenida 10 Poniente. 1332, 72980 Amozoc de Mota, Puebla	Lat. 19.049056° Long -98.054032°		Barda marcada con el ID 326  Cuenta con una dimensión de aproximadamente 9 metros de largo por 3 metros de ancho, con la cual se aprecia que existió publicidad electoral, en virtud que se encuentra blanqueada en su totalidad.		(1)
123	327	Calle 5, 35, Las Animas, 72980 Amozoc de Mota, Puebla	Lat. 19.048096° Long -98.059483°		Barda marcada con el ID 327  Finalmente se hace constar que respecto a las solicitudes de las bardas número ID 136, 146, 147, 149, 171, 173, 189, 232, 234, 245, 246, 247, 256, 257, 258, 266, 267, 283, 285, 288, 296, <b>327</b> , 329, 336, 340, 353, 392, 398, 399 y 442, después de realizar diversos recorridos a través de la aplicación Google Maps, mismas que fueron proporcionadas por el solicitante, no fue posible localizar las georreferencia correspondientes a los ID antes mencionados; así mismo se preguntando a vecinos del municipio de Amozoc de Mota, Puebla, quienes se negaron a proporcionar sus datos generales y únicamente manifestaron desconocer de qué lugar se trataba	N/A	(2)
124	329	302 308, Santo Ángel, 72980 Amozoc de Mota, Puebla	Lat. 19.044859° Long -98.067906°		Barda marcada con el ID 329  Finalmente se hace constar que respecto a las solicitudes de las bardas número ID 136, 146, 147, 149, 171, 173, 189, 232, 234, 245, 246, 247, 256, 257, 258, 266, 267, 283, 285, 288, 296, 327, <b>329</b> , 336, 340, 353, 392, 398, 399 y 442, después de realizar diversos recorridos a través de la aplicación Google Maps, mismas que fueron proporcionadas por el solicitante, no fue posible localizar las georreferencia correspondientes a los ID antes	N/A	(2)


No	ID Queja	Dirección	Coordenadas	Fotografía	Resultados obtenidos de la verificación	Fotografía de la verificación	Referencia
					mencionados; así mismo se preguntando a vecinos del municipio de Amozoc de Mota, Puebla, quienes se negaron a proporcionar sus datos generales y únicamente manifestaron desconocer de qué lugar se trataba		
125	330	Calle Caliza Poniente, La Cantera, Amozoc de Mota, 72980, Puebla	Lat. 19.048225, Long -98.055645		Barda marcada con el ID 330  Cuenta con una dimensión de aproximadamente 12 metros de largo por 3 metros de ancho, en la cual se aprecia que existió publicidad electoral, en virtud que se encuentra blanqueada en su totalidad.		(1)
126	331	Avenida 8 Oriente, San Antonio, Amozoc de Mota, 72980, Puebla	Lat. 19.047842, Long -98.042458		Barda marcada con el ID 331  Durante los recorridos físicos en la jurisdicción del Municipio de Amozoc de Mota, Puebla, no fue posible localizar las georreferencia correspondientes a las bardas antes mencionadas, esto utilizando la aplicación Google Maps	N/A	(2)
127	333	Calle 6 Norte. 806, San Antonio, 72980 Amozoc de Mota, Puebla	Lat. 19.048552° Long -98.041141 °		Barda marcada con el ID 333  Cuenta con una dimensión de aproximadamente 12 metros de largo por 3 metros de ancho, en la cual se observa que existió publicidad electoral en la barda antes descrita, en virtud que se encuentra blanqueada		(1)
128	334	Calle 6 Norte. 801, San Antonio, 72980 Amozoc de Mota, Puebla	Lat. 19.047985° Long -98.041217°		Es coincidente con el ID 349 Barda marcada con el ID 334  Durante los recorridos físicos en la jurisdicción del Municipio de Amozoc de Mota, Puebla, no fue posible localizar las georreferencia correspondientes a las bardas antes mencionadas, esto utilizando la aplicación Google Maps	N/A	(2)



No	ID Queja	Dirección	Coordenadas	Fotografía	Resultados obtenidos de la verificación	Fotografía de la verificación	Referencia
129	336	Avenida 6 Oriente 222, San Antonio, 72980 Amozoc de Mota, Puebla	Lat. 19.047081° Long -98.042384 °		Barda marcada con el ID 336  Finalmente se hace constar que respecto a las solicitudes de las bardas número ID 136, 146, 147, 149, 171, 173, 189, 232, 234, 245, 246, 247, 256, 257, 258, 266, 267, 283, 285, 288, 296, 327, 329, 336, 340, 353, 392, 398, 399 y 442, después de realizar diversos recorridos a través de la aplicación Google Maps, mismas que fueron proporcionadas por el solicitante, no fue posible localizar las georreferencia correspondientes a los ID antes mencionados; así mismo se preguntando a vecinos del municipio de Amozoc de Mota, Puebla, quienes se negaron a proporcionar sus datos generales y únicamente manifestaron desconocer de qué lugar se trataba	N/A	(2)
130	337	Calle 6 Norte, 609, San Antonio, 72980 Amozoc de Mota, Puebla	Lat. 19.047467° Long -98.041247°		Barda marcada con el ID 337  Cuenta con una dimensión de aproximadamente 6 metros de largo por 1 metros de ancho, en la cual se observa que existió publicidad electoral en la barda antes descrita, en virtud que se encuentra blanqueada.		(1)
131	338	Calle 6 Norte, 801, San Antonio, 72980 Amozoc de Mota, Puebla	Lat. 19.04793° Long -98.041274°		Barda marcada con el ID 338  Cuenta con una dimensión de aproximadamente 8 metros de largo por 3 metros de ancho, en la cual se aprecian hallazgos de publicidad electoral, en virtud que se encuentra blanqueada		(1)
132	340	Calle 4 Norte, 602, San Antonio, 72980 Amozoc de Mota, Puebla	Lat. 19.047082° Long -98.042263°		Barda marcada con el ID 340  Finalmente se hace constar que respecto a las solicitudes de las bardas número ID 136, 146, 147, 149, 171, 173, 189, 232, 234, 245, 246, 247, 256, 257, 258, 266, 267, 283, 285, 288, 296, 327, 329, 336, 340, 353, 392, 398, 399 y 442, después de realizar diversos recorridos a través de la aplicación Google Maps, mismas que fueron proporcionadas por el solicitante, no fue posible localizar	N/A	(2)

No	ID Queja	Dirección	Coordenadas	Fotografía	Resultados obtenidos de la verificación	Fotografía de la verificación	Referencia
					las georreferencia correspondientes a los ID antes mencionados; así mismo se preguntando a vecinos del municipio de Amozoc de Mota, Puebla, quienes se negaron a proporcionar sus datos generales y únicamente manifestaron desconocer de qué lugar se trataba		
133	342	Calle 4 Norte. 401, San Antonio, 72980, Amozoc de Mota	Lat. 19.046016° Long -98.04237°		Barda marcada con el ID 342  Durante los recorridos físicos en la jurisdicción del Municipio de Amozoc de Mota, Puebla, no fue posible localizar las georreferencia correspondientes a las bardas antes mencionadas, esto utilizando la aplicación Google Maps	N/A	(2)
134	347	Calle 4 Oriente. 815, San Antonio, 72980 Amozoc de Mota, Puebla	Lat. 19.045789° Long -98.0384°		Barda marcada con el ID 347  Cuenta con una dimensión de aproximadamente 12 metros de largo por 3 metros de ancho, en la cual se aprecia que existió publicidad electoral, en virtud que se encuentra blanqueada.		(1)
135	348	Calle 4 Oriente 1015, San Antonio, 72980 Amozoc de Mota, Puebla	Lat. 19. 045656° Long -98.037249°		Barda marcada con el ID 348  Cuenta con una dimensión de aproximadamente 12.50 metros de largo por 3 metros de ancho, en la cual se aprecia que existió publicidad electoral, en virtud que se encuentra blanqueada.		(1)
136	350	20 de Noviembre 40, San Antonio, 72980 Amozoc de Mota, Puebla	Lat. 19.045402° Long -98. 036559°		Barda marcada con el ID 350  Durante los recorridos físicos en la jurisdicción del Municipio de Amozoc de Mota, Puebla, no fue posible localizar las georreferencia correspondientes a las bardas antes mencionadas, esto utilizando la aplicación Google Maps.	N/A	(2)
137	351	Calle 12 Norte. LB, San Antonio, 72980 Amozoc de Mota, Puebla	Lat. 19.045516° Long -98.03659°		Barda marcada con el ID 351  Durante los recorridos físicos en la jurisdicción del Municipio de Amozoc de Mota, Puebla, no fue posible localizar las georreferencia correspondientes a las bardas antes mencionadas, esto utilizando la aplicación Google Maps.	N/A	(2)











No	ID Queja	Dirección	Coordenadas	Fotografía	Resultados obtenidos de la verificación	Fotografía de la verificación	Referencia
138	352	Calle 6 Norte, La Calera Concepción, Amozoc de Mota, 72980, Puebla	Lat. 19.053511, Long -98.040177		Barda marcada con el ID 352  Durante los recorridos físicos en la jurisdicción del Municipio de Amozoc de Mota, Puebla, no fue posible localizar las georreferencia correspondientes a las bardas antes mencionadas, esto utilizando la aplicación Google Maps	N/A	(2)
139	353	Calle 5 Oriente. 853, Sagrada Familia, Santo Ángel, 72980 Amozoc de Mota, Puebla	Lat. 19.041528° Long -98.03847°		Barda marcada con el ID 353  Finalmente se hace constar que respecto a las solicitudes de las bardas número ID 136, 146, 147, 149, 171, 173, 189, 232, 234, 245, 246, 247, 256, 257, 258, 266, 267, 283, 285, 288, 296, 327, 329, 336, 340, 353, 392, 398, 399 y 442, después de realizar diversos recorridos a través de la aplicación Google Maps, mismas que fueron proporcionadas por el solicitante, no fue posible localizar las georreferencia correspondientes a los ID antes mencionados; así mismo se preguntando a vecinos del municipio de Amozoc de Mota, Puebla, quienes se negaron a proporcionar sus datos generales y únicamente manifestaron desconocer de qué lugar se trataba.	N/A	(2)
140	354	Calle 12 Sur 503, Sagrada Familia, Tepalcayuca, 72990 Amozoc de Mota, Puebla	Lat. 19.040899° Long -98.037457°		Barda marcada con el ID 354  Inmueble que presenta una dimensión aproximadamente 18 metros de largo, por 3 metros de alto, en la cual se da fe que existió publicidad electoral		(1)
141	355	Calle 14 Sur 1401, Sagrada Familia, Santo Ángel, 72990 Amozoc de Mota, Puebla	Lat. 19.041378° Long -98.035994°		Barda marcada con el ID 355  Cuenta con una dimensión de aproximadamente 4 metros de largo por 1.80 metros de ancho, en la cual se observa que existió publicidad electoral en la barda antes descrita, en virtud que se encuentra blanqueada.		(1)




No	ID Queja	Dirección	Coordenadas	Fotografía	Resultados obtenidos de la verificación	Fotografía de la verificación	Referencia
142	356	57, Santo Ángel, 72980 Amozoc de Mota, Puebla	Lat. 19.044158° Long -98.035581°		Barda marcada con el ID 356  En la cual se observa que existió publicidad electoral en la barda antes descrita, en virtud que se encuentra blanqueada, cuenta con una dimensión de aproximadamente 5 metros de largo por 1.50 metros de ancho		(1)
143	357	Oaxaca 57, Santo Ángel, 72980, Amozoc de Mota Puebla	Lat. 19.044169° Long -98.035578°		Barda marcada con el ID 357  Cuenta con una dimensión de aproximadamente 27 metros de largo por 3 metros de ancho, en la cual se observa que existió publicidad electoral en la barda antes descrita, en virtud que se encuentra blanqueada.		(1)
144	359	Calle 14 Norte. 13, San Antonio, 72980 Amozoc de Mota, Puebla	Lat. 19.044439° Long -98.035473°		Barda marcada con el ID 359  Durante los recorridos físicos en la jurisdicción del Municipio de Amozoc de Mota, Puebla, no fue posible localizar las georreferencia correspondientes a las bardas antes mencionadas, esto utilizando la aplicación Google Maps	N/A	(2)
145	361	Calle 14 Norte 13, San Antonio, 72980 Amozoc de Mota, Puebla	Lat. 19.04427° Long -98.035535°		Barda marcada con el ID 361  Cuenta con una dimensión de aproximadamente 6 metros de largo por 1.80 metros de ancho, en la cual se observa que existió publicidad electoral en la barda antes descrita, en virtud que se encuentra blanqueada		(1)





No	ID Queja	Dirección	Coordenadas	Fotografía	Resultados obtenidos de la verificación	Fotografía de la verificación	Referencia
146	362	Calle 7 Oriente. 804, Sagrada Familia, Santo Ángel, 72980 Amozoc de Mota, Puebla	Lat. 19.040451° Long -98.038444°		Barda marcada con el ID 362  Cuenta con una dimensión de aproximadamente 7 metros de largo por 1.50 metros de ancho, en la cual se observa que existió publicidad electoral en la barda antes descrita, en virtud que se encuentra blanqueada		(1)
147	364	Amozoc 129, Tepalcayuca o El Carmen, San Nicolás, 72980 Amozoc de Mota, Puebla	Lat. 19.03931° Long -98.031961°		Barda marcada con el ID 364  Inmueble que presenta una dimensión aproximadamente de 12 metros de largo por 3 metros de alto, sin que se pueda apreciar texto alguno debido a que se encuentra blanqueada en su totalidad, por lo que no se aprecia texto y/o leyenda alguna;		(1)
148	365	Tepalcayuca 37, Tepalcayuca o El Carmen, San Nicolás, 72980 Amozoc de Mota, Puebla	Lat. 19.03946° Long -98.032421°		Barda marcada con el ID 365  Inmueble que presenta una dimensión aproximadamente de 3 metros de largo por 2 metros de alto, sin que se localizaran hallazgos de texto y/o leyenda alguna, debido a la pintura blanca con la que se pintó en su totalidad.		(1)
149	367	Oaxaca 1545, Tepalcayuca o El Carmen, San Nicolás, 72980 Amozoc de Mota, Puebla	Lat. 19.039715° Long -98.031207°		Barda marcada con el ID 367  Inmueble que presenta una dimensión aproximadamente de 2.50 metros de largo, por 2 metros de alto, sin que se localizaran hallazgos de texto y/o leyenda alguna, debido a la pintura blanca con la que se pintó.		(1)




No	ID Queja	Dirección	Coordenadas	Fotografía	Resultados obtenidos de la verificación	Fotografía de la verificación	Referencia
150	368	Amozoc 73, Tepalcayuca o El Carmen, San Nicolás, 72980 Amozoc de Mota, Puebla	Lat. 19.03914° Long -98.032429°		Barda marcada con el ID 368  Inmueble que presenta una dimensión aproximadamente de 8 metros de largo por 3 metros de alto, sin que se localizaran hallazgos de publicidad electoral, debido a la pintura blanca con la que se pintó.		(1)
151	370	1066, Tepalcayuca o El Carmen, El Carmen 2Da. Secc., 72980 Amozoc de Mota, Puebla	Lat. 19.041842° Long -98.033267°		Barda marcada con el ID 370  Inmueble que presenta una dimensión aproximadamente de 15 metros de largo por 2.50 metros de alto, sin que se pueda apreciar texto y/o leyenda alguna debido a la pintura blanca con la que se pintó, por lo que no se localizaron hallazgos alguno.		(1)
152	371	Calle 5 Oriente. 1214, Sagrada Familia, Tepalcayuca, 72980 Amozoc de Mota, Puebla	Lat. 19.04126° Long -98.036306°		Barda marcada con el ID 371  Inmueble que presenta una dimensión aproximadamente de 25 metros de largo por 3 metros de alto, en la cual se observa que existió publicidad electoral, en virtud que se encuentra blanqueada en su totalidad, localizándose hallazgos de manchas tenues de color negro		(1)
153	372	Privada 14 Sur 314, Sagrada Familia, Santo Ángel, 72990 Amozoc de Mota, Puebla	Lat. 19.041341° Long -98.036291°		Barda marcada con el ID 372  Cuenta con una dimensión de aproximadamente 5 metros de largo por 1.50 metros de ancho, en la cual se observa que existió publicidad electoral en la barda antes descrita, en virtud que se encuentra blanqueada  La barda es coincidente con el ID 419		(1)









No	ID Queja	Dirección	Coordenadas	Fotografía	Resultados obtenidos de la verificación	Fotografía de la verificación	Referencia
154	373	Carretera Oriental, Tepalcayuca, 72980 Amozoc de Mota, Puebla	Lat. 19.039712° Long -98.036172°		Barda marcada con el ID 373  Inmueble que presenta una dimensión aproximadamente de 10 metros de largo por 3 metros de alto, en la cual aprecia que existió publicidad electoral, en virtud que se encuentra blanqueada, solo se puede apreciar en la parte media de izquierda a derecha una manta tenue con la leyenda "se venden gorditas quesadillas y picaditas"		(1)
155	374	Calle 5 Oriente. 1214, Sagrada Familia, Tepalcayuca, 72980 Amozoc de Mota, Puebla	Lat. 19.041259° Long -98.036209°		Barda marcada con el ID 374  Inmueble que presenta una dimensión aproximadamente de 8 metros de largo por 3 metros de alto, en la cual no se localizó hallazgos de texto y/o leyenda alguna, debido a que se encuentra blanqueada en su totalidad.		(1)
156	375	Avenida 3 Oriente 1008, Sagrada Familia, Santo Ángel, 72990 Amozoc de Mota, Puebla	Lat. 19.042543° Long -98.037448°		Barda marcada con el ID 375  Cuenta con una dimensión de aproximadamente 3 metros de largo por 1.70 metros de ancho, en la cual se observa que existió publicidad electoral en la barda antes descrita, en virtud que se encuentra blanqueada		(1)
157	376	Calle 5 Oriente. 1413, Tepalcayuca, 72990 Amozoc de Mota, Puebla	Lat. 19.041226° Long -98.035337°		Barda marcada con el ID 376  Inmueble que presenta una dimensión aproximadamente de 30 metros de largo por 3 metros de alto, en la cual se aprecia que existió publicidad electoral, debido a que se encuentra blanqueada en su totalidad.		(1)







No	ID Queja	Dirección	Coordenadas	Fotografía	Resultados obtenidos de la verificación	Fotografía de la verificación	Referencia
158	377	Avenida 3 Oriente 1007, Sagrada Familia, Santo Ángel, 72980 Amozoc de Mota, Puebla	Lat. 19.042508° Long -98.037672°		Barda marcada con el ID 377  Cuenta con una dimensión de aproximadamente 3 metros de largo por 1.80 metros de ancho, en la cual se observa que existió publicidad electoral en la barda antes descrita, en virtud que se encuentra blanqueada		(1)
159	378	Plaza. de la Constitución 8, Barrio de Santiago, 72980 Heroica Puebla de Zaragoza, Puebla	Lat. 19.04467° Long -98.045325°		Barda marcada con el ID 378  Durante los recorridos físicos en la jurisdicción del Municipio de Amozoc de Mota, Puebla, no fue posible localizar las georreferencia correspondientes a las bardas antes mencionadas, esto utilizando la aplicación Google Maps	N/A	(2)
160	379	Avenida 3 Oriente 413, Santo Ángel, 72980 Amozoc de Mota, Puebla	Lat. 19.042727° Long -98.04199°		Barda marcada con el ID 379  Acto continuo, se hace constar que la solicitud de las bardas con números de ID 379, 396 y 397, no corresponde la georreferencia con el lugar señalado	N/A	(2)
161	380	Calle 5 Norte, 608, San Miguel, 72980 Amozoc de Mota, Puebla	Lat. 19.048208° Long -98.046621°		Barda marcada con el ID 380  Durante los recorridos físicos en la jurisdicción del Municipio de Amozoc de Mota, Puebla, no fue posible localizar las georreferencia correspondientes a las bardas antes mencionadas, esto utilizando la aplicación Google Maps	N/A	(2)
162	381	Calle 5 Norte, 608, San Miguel, 72980 Amozoc de Mota, Puebla	Lat. 19.048209° Long -98.046602°		Barda marcada con el ID 381  Durante los recorridos físicos en la jurisdicción del Municipio de Amozoc de Mota, Puebla, no fue posible localizar las georreferencia correspondientes a las bardas antes mencionadas, esto utilizando la aplicación Google Maps	N/A	(2)






No	ID Queja	Dirección	Coordenadas	Fotografía	Resultados obtenidos de la verificación	Fotografía de la verificación	Referencia
163	382	Calle 5 Norte, 608, San Miguel, 72980 Amozoc de Mota, Puebla	Lat. 19.048209° Long -98.0466°		Barda marcada con el ID 382  Cuenta con una dimensión de aproximadamente 4 metros de largo por 1.80 metros de ancho, en la cual se observa que existió publicidad electoral en la barda antes descrita, en virtud que se encuentra blanqueada.		(1)
164	383	Calle 8 Pte. 503A, San Miguel, 72980 Amozoc de Mota, Puebla	Lat. 19.048219° Long -98.046949°		Barda marcada con el ID 383  Durante los recorridos físicos en la jurisdicción del Municipio de Amozoc de Mota, Puebla, no fue posible localizar las georreferencia correspondientes a las bardas antes mencionadas, esto utilizando la aplicación Google Maps	N/A	(2)
165	384	Calle 3 Norte LB, San Miguel, 72980 Amozoc de Mota, Puebla	Lat. 19.048102° Long -98.045453°		Barda marcada con el ID 384  Durante los recorridos físicos en la jurisdicción del Municipio de Amozoc de Mota, Puebla, no fue posible localizar las georreferencia correspondientes a las bardas antes mencionadas, esto utilizando la aplicación Google Maps	N/A	(2)
166	385	Calle 8 Pte. 703, San Miguel, 72980 Amozoc de Mota Puebla	Lat. 19.048244° Long -98.047906°		Barda marcada con el ID 385  Durante los recorridos físicos en la jurisdicción del Municipio de Amozoc de Mota, Puebla, no fue posible localizar las georreferencia correspondientes a las bardas antes mencionadas, esto utilizando la aplicación Google Maps	N/A	(2)
167	386	Autopista Puebla-Orizaba O C Reforma 1604, La Concepción, 72990 Amozoc de Mota, Puebla	Lat. 19.052657° Long -98.041618°		Barda marcada con el ID 386  Durante los recorridos físicos en la jurisdicción del Municipio de Amozoc de Mota, Puebla, no fue posible localizar las georreferencia correspondientes a las bardas antes mencionadas, esto utilizando la aplicación Google Maps	N/A	(2)







No	ID Queja	Dirección	Coordenadas	Fotografía	Resultados obtenidos de la verificación	Fotografía de la verificación	Referencia
168	387	Avenida 6 Poniente. 300, San Miguel, 72980 Amozoc de Mota, Puebla	Lat. 19.047267° Long -98.045738°		Barda marcada con el ID 387  Durante los recorridos físicos en la jurisdicción del Municipio de Amozoc de Mota, Puebla, no fue posible localizar las georreferencia correspondientes a las bardas antes mencionadas, esto utilizando la aplicación Google Maps	N/A	(2)
169	388	Avenida 6 Poniente. 300, San Miguel, 72980 Amozoc de Mota, Puebla	Lat. 19.047289° Long -98.045688°		Barda marcada con el ID 388  Durante los recorridos físicos en la jurisdicción del Municipio de Amozoc de Mota, Puebla, no fue posible localizar las georreferencia correspondientes a las bardas antes mencionadas, esto utilizando la aplicación Google Maps	N/A	(2)
170	389	Calle 3 Norte 421, San Miguel, 72980 Amozoc de Mota, Puebla	Lat. 19.047271° Long -98.045663°		Barda marcada con el ID 389  Durante los recorridos físicos en la jurisdicción del Municipio de Amozoc de Mota, Puebla, no fue posible localizar las georreferencia correspondientes a las bardas antes mencionadas, esto utilizando la aplicación Google Maps	N/A	(2)
171	390	Calle 6 Norte 116, La Concepción, 72980 Amozoc de Mota, Puebla	Lat. 19.05268° Long -98.04091°		Barda marcada con el ID 390  Cuenta con una dimensión de aproximadamente 5 metros de largo por 2 metros de ancho, en la cual se observa que existió publicidad electoral en la barda antes descrita, en virtud que se encuentra blanqueada.		(1)
172	391	Abasolo 181, Vallartito, 72980 Amozoc de Mota, Puebla	Lat. 19.05229° Long -98.031035°		Barda marcada con el ID 391  Durante los recorridos físicos en la jurisdicción del Municipio de Amozoc de Mota, Puebla, no fue posible localizar las georreferencia correspondientes a las bardas antes mencionadas, esto utilizando la aplicación Google Maps	N/A	(2)




No	ID Queja	Dirección	Coordenadas	Fotografía	Resultados obtenidos de la verificación	Fotografía de la verificación	Referencia
173	392	A de Iturbide 13, Vallarta, Vallartito, 72990 Amozoc de Mota, Puebla	Lat. 19.051808° Long -98.034148°		Barda marcada con el ID 392  Cuenta con dimensión de aproximadamente 20 metros de largo por 1.60 metros de ancho, en la cual se observa que existió publicidad electoral en la barda antes descrita, en virtud que "se encuentra blanqueada, así mismo se hace constar que el ID <b>392</b> corresponde al ID en que se actúa		(1)
174	395	Reforma 231, Vallartito, 72980 Amozoc de Mota, Puebla	Lat. 19.050822° Long -98.030239°		Barda marcada con el ID 395  Durante los recorridos físicos en la jurisdicción del Municipio de Amozoc de Mota, Puebla, no fue posible localizar las georreferencia correspondientes a las bardas antes mencionadas, esto utilizando la aplicación Google Maps	N/A	(2)
175	396	Reforma 363, Vallartito, 72980 Amozoc de Mota, Puebla	Lat. 19.050178° Long -98.02953°		Barda marcada con el ID 396  Acto continuo, se hace constar que la solicitud de las bardas con números de ID 379, <b>396</b> y 397, no corresponde la georreferencia con el lugar señalado	N/A	(2)
176	397	Acajete-Amozoc De Mota, 72985 Puebla	Lat. 19.050359° Long -98.028751°		Barda marcada con el ID 397  Acto continuo, se hace constar que la solicitud de las bardas con números de ID 379, 396 y <b>397</b> , no corresponde la georreferencia con el lugar señalado	N/A	(2)
177	398	Avenida 12 Oriente. 629, San Antonio, 72980 Amozoc de Mota, Puebla	Lat. 19.050336° Long -98.038797°		Barda marcada con el ID 398  Finalmente se hace constar que respecto a las solicitudes de las bardas número ID 136, 146, 147, 149, 171, 173, 189, 232, 234, 245, 246, 247, 256, 257, 258, 266, 267, 283, 285, 288, 296, 327, 329, 336, 340, 353, 392, <b>398</b> , 399 y 442, después de realizar diversos recorridos a través de la aplicación Google Maps, mismas que fueron proporcionadas por el solicitante, no fue posible localizar las georreferencia correspondientes a los ID antes mencionados; así mismo se preguntando a vecinos del municipio de Amozoc de Mota, Puebla, quienes se negaron	N/A	(2)








No	ID Queja	Dirección	Coordenadas	Fotografía	Resultados obtenidos de la verificación	Fotografía de la verificación	Referencia
					a proporcionar sus datos generales y únicamente manifestaron desconocer de qué lugar se trataba		
178	399	Privada 3 154, Vallartito, 72980 Amozoc de Mota, Puebla	Lat. 19.05089° Long -98.030418°		Barda marcada con el ID 399  Finalmente se hace constar que respecto a las solicitudes de las bardas número ID 136, 146, 147, 149, 171, 173, 189, 232, 234, 245, 246, 247, 256, 257, 258, 266, 267, 283, 285, 288, 296, 327, 329, 336, 340, 353, 392, 398, <b>399</b> y 442, después de realizar diversos recorridos a través de la aplicación Google Maps, mismas que fueron proporcionadas por el solicitante, no fue posible localizar las georreferencias correspondientes a los ID antes mencionados; así mismo se preguntando a vecinos del municipio de Amozoc de Mota, Puebla, quienes se negaron a proporcionar sus datos generales y únicamente manifestaron desconocer de qué lugar se trataba	N/A	(2)
179	400	Calle 6 Norte. 1212, San Antonio, 72980 Amozoc de Mota, Puebla	Lat. 19.05099° Long -98.040996°		Barda marcada con el ID 400  Cuenta con una dimensión de aproximadamente 5 metros de largo por 1.50 metros de ancho, en la cual existió publicidad electoral, en virtud que se encuentra blanqueada		(1)
180	402	Calle 14 Oriente. 213, San Antonio, 72980 Amozoc de Mota, Puebla	Lat. 19.05111° Long -98.042604°		Barda marcada con el ID 402  La cual se encuentra blanqueada en su totalidad, no se aprecia texto y/o leyenda alguna, y cuenta con una dimensión de aproximadamente 3 metros de largo por 1 metro de ancho		(1)
181	403	Calle 12 Norte. LB, San Antonio, 72980 Amozoc de Mota, Puebla	Lat. 19.045567° Long -98.036653°		Barda marcada con el ID 403  Asimismo, se hace constar que la solicitud de las bardas con números de ID <b>403</b> , 414, y 415, no coincide la barda con la del solicitante	N/A	(2)









No	ID Queja	Dirección	Coordenadas	Fotografía	Resultados obtenidos de la verificación	Fotografía de la verificación	Referencia
182	404	Calle 14 Norte. 135, 20 de Noviembre, 72980 Amozoc de Mota, Puebla	Lat. 19.044646° Long -98.03546°		Barda marcada con el ID 404  Respecto las bardas con número de ID <b>404</b> , 413 y 417, no corresponde la georreferencia con los lugares señalados	N/A	(2)
183	405	Emiliano Zapata 37, San Matras Buenavista, San Juan de los Lagos, 72980 Amozoc de Mota, Puebla	Lat. 19.028842° Long -98.041912°		Barda marcada con el ID 405  En la cual se observa que existió publicidad electoral en la barda antes descrita, en virtud que se encuentra blanqueada, cuenta con una dimensión de aproximadamente 20 metros de largo por 2 metros de ancho.		(1)
184	408	Calle 5 Sur 1502, Las Cruces la Concepción, 72980 Amozoc de Mota, Puebla	Lat. 19.03646° Long -98.049115°		Barda marcada con el ID 408  En la cual se observa que existió publicidad electoral en la barda antes descrita, en virtud que se encuentra blanqueada, cuenta con una dimensión de aproximadamente 5 metros de largo por 1.60 metros de ancho.		(1)
185	409	Privada 12 Sur 63, San José las Flores, 72980 Amozoc de Mota, Puebla	Lat. 19.033182° Long -98.035882°		Barda marcada con el 409  Inmueble que presenta una dimensión aproximadamente de 5.50 metros de largo por 2 metros de alto, en la cual se aprecia que existió publicidad electoral, en virtud que se encuentra blanqueada en su totalidad.		(1)

No	ID Queja	Dirección	Coordenadas	Fotografía	Resultados obtenidos de la verificación	Fotografía de la verificación	Referencia
186	410	Niños Héroes 15, San Juan de los Lagos, 72980 Amozoc de Mota, Puebla	Lat. 19.032431° Long -98.042996°		Barda marcada con el ID 410  En la cual se observa que existió publicidad electoral en la barda antes descrita, en virtud que se encuentra blanqueada, cuenta con una dimensión de aproximadamente 5 metros de largo por 1.60 metros de ancho		(1)
187	411	Benito Juárez 9, San Matías Buenavista, San Juan de los Lagos, 72980 Amozoc de Mota, Puebla	Lat. 19. 029624° Long -98.042298°		Barda marcada con el ID 411  En la cual se observa que existió publicidad electoral en la barda antes descrita, en virtud que se encuentra blanqueada, cuenta con una dimensión de aproximadamente 9 metros de largo por 2 metros de ancho		(1)
188	412	Niños Héroes 32, San Juan de los Lagos, 72980 Amozoc de Mota, Puebla	Lat. 19.032251° Long -98.042982°		Barda marcada con el ID 412  En la cual se observa que existió publicidad electoral en la barda antes descrita, en virtud que se encuentra blanqueada, cuenta con una dimensión de aproximadamente 8 metros de largo por 1.50 metros de ancho		(1)
189	413	Emiliano Zapata 33, San Matías Buenavista, San Juan de los Lagos, 72980 Amozoc de Mota, Puebla	Lat. 19.028926° Long -98.041644°		Barda marcada con el ID 413  Respecto las bardas con número de ID 404, 413 y 417, no corresponde la georreferencia con los lugares señalados	N/A	(2)
190	414	Calle 5 Sur 906, Las Cruces la Concepción, 72980 Amozoc de Mota, Puebla	Lat. 19. 039079° Long -98.04804°		Barda marcada con el ID 414  Asimismo, se hace constar que la solicitud de las bardas con números de ID 403, 414, y 415, no coincide la barda con la del solicitante	N/A	(2)





No	ID Queja	Dirección	Coordenadas	Fotografía	Resultados obtenidos de la verificación	Fotografía de la verificación	Referencia
191	415	Benito Juárez 27, San Matías Buenavista, San Juan de los Lagos, 72980 Amozo de Mota, Puebla	Lat. 19.029052° Long -98.041575°		Barda marcada con el ID 415  Asimismo, se hace constar que la solicitud de las bardas con números de ID 403, 414, y <b>415</b> , no coincide la barda con la del solicitante	N/A	(2)
192	416	Priv. 15 Sur 15118, San José las Flores, 72980 Amozoc de Mota, Puebla	Lat. 19.028439° Long -98.035797°		Barda marcada con el ID 53, 54 y <b>416</b>  Fue posible localizar las ubicaciones georreferencia de la aplicación Google Maps proporcionadas por el solicitante, así también se preguntó a los vecinos de dicha población, quienes se negaron a proporcionar sus datos generales No y únicamente manifestaron desconocer, de qué lugar se trataba.	N/A	(2)
193	417	Calle 12 Sur, Rinconada de San Matías, San Juan de los Lagos, 72990 Amozoc de Mota, Puebla	Lat. 19.029923° Long -98.039134°		Barda marcada con el ID 417  Respecto las bardas con número de ID 404, 413 y <b>417</b> no corresponde la georreferencia con los lugares señalados	N/A	(2)
194	418	Privada 15 Sur 15, San José las Flores, 72980 Amozoc de Mota, Puebla	Lat. 19.029004° Long -98.036418°		Barda marcada con el ID 418  Inmueble que presenta una dimensión aproximadamente de 3 metros de largo por 2 metros de alto, en la cual se aprecia que existió publicidad electoral, debido a que se encuentra blanqueada parcialmente		(1)
195	420	Benito Juárez 312, San Matías Buenavista, 72990 Amozoc de Mota, Puebla	Lat. 19.029045° Long -98.041979°		Barda marcada con el ID 420  La cual se encuentra blanqueada en su totalidad, no se aprecia texto y/o leyenda alguna, y cuenta con una dimensión de aproximadamente 2 metros de largo por 1.50 metros de ancho		(1)

No	ID Queja	Dirección	Coordenadas	Fotografía	Resultados obtenidos de la verificación	Fotografía de la verificación	Referencia
196	426	Privada 11 Oriente. 1114, Santo Ángel, 72980 Amozoc de Mota, Puebla	Lat. 19.037384° Long -98.039794°		Barda marcada con el ID 426  En la cual se observa que existió publicidad electoral en la barda antes descrita, en virtud que se encuentra blanqueada, cuenta con una dimensión de aproximadamente 10 metros de largo por 1.60 metros de ancho.		(1)
197	427	Privada 11 Oriente 1106A, Santo Ángel, 72980 Amozoc de Mota, Puebla	Lat. 19.037559° Long -98.039864°		Barda marcada con el ID 427  Durante los recorridos físicos en la jurisdicción del Municipio de Amozoc de Mota, Puebla, no fue posible localizar las georreferencia correspondientes a las bardas antes mencionadas, esto utilizando la aplicación Google Maps	N/A	(2)
198	428	Calle 11 Oriente 813, San José Victoria, 72980 Amozoc de Mota, Puebla	Lat. 19.038344° Long -98.038923°		Barda marcada con el ID 428  Inmueble que presenta una dimensión aproximadamente de 10 metros de largo por 2.50 metros de alto, proporcionada por el solicitante, se da fe que es coincidente con la imagen de la barda que se solicita verificar, en la cual no se localizaron hallazgos de texto y/o leyenda alguna, debido a que se encuentra blanqueada en su totalidad.		(1)
199	429	Calle 11 Oriente, 805, San José Victoria, 72980 Amozoc de Mota, Puebla	Lat. 19.038485° Long -98.03929°		Barda marcada con el ID 429  Inmueble que presenta una dimensión aproximadamente de 10 metros de largo por 2.50 metros de alto, en la cual se aprecia proporcionada por el solicitante, se da fe que es coincidente con la imagen de la barda que se solicita verificar; tratándose de un inmueble que presenta una dimensión aproximadamente de 3 metros de largo por 2 metros de alto, en la cual se localizaron hallazgos de publicidad electoral, debido a que se encuentra blanqueada.		(1)

No	ID Queja	Dirección	Coordenadas	Fotografía	Resultados obtenidos de la verificación	Fotografía de la verificación	Referencia
200	431	Calle 11 Oriente. 1208, San José Victoria, 72980Amozoc de Mota, Puebla	Lat. 19.037894° Long -98.03712°		Barda marcada con el ID 431  Inmueble que presenta una dimensión aproximadamente de 12 metros de largo por 3 metros de alto, en la cual se localizaron hallazgos de publicidad electoral, por encontrarse blanqueada parcialmente.		(1)
201	434	Fed. Puebla - 14 Sur, San José las Flores, 72980Amozoc de Mota, Puebla	Lat. 19.038324° Long -98.034628°		Barda marcada con el ID 434  Inmueble que presenta una dimensión aproximadamente de 6 metros de largo por 3 metros de alto, en la cual no se localizaron hallazgos de texto y/o leyenda alguna, en virtud de encontrarse blanqueada en su totalidad.		(1)
202	435	C. 11 Oriente. 1221, San José Victoria, 72980 Amozoc de Mota, Puebla	Lat. 19.037615° Long -98.035886°		Barda marcada con el ID 435  Inmueble que presenta una dimensión aproximadamente de 8.50 metros de largo por 2.50 metros de alto, en la cual se localizaron hallazgos de publicidad electoral, por encontrarse blanqueada.		(1)
203	436	San José de las Flores 3, San José las Flores, 72980 Amozoc de Mota, Puebla	Lat. 19.030246° Long -98.030225°		Barda marcada con el ID 436  Inmueble que presenta una dimensión aproximadamente de 12 metros de largo por 3 metros de alto, en la cual no se localizaron hallazgos de texto y/o leyenda alguna, en virtud de encontrarse blanqueada en su totalidad.		(1)

No	ID Queja	Dirección	Coordenadas	Fotografía	Resultados obtenidos de la verificación	Fotografía de la verificación	Referencia
204	437	San José de las Flores 15, San José las Flores, 72980 Amozoc de Mota, Puebla	Lat. 19.034415° Long -98.028219°		Barda marcada con el ID 437  Inmueble que presenta una dimensión aproximadamente de 6 metros de largo por 2.50 metros de alto, en la cual se observan hallazgos de publicidad electoral, en virtud de encontrarse blanqueada.		(1)
205	438	Priv. 11 Oriente. 1106A, Santo Ángel, 72980 Amozoc de Mota, Puebla	Lat. 19.037452° Long -98.039856°		Barda marcada con el ID 438  Inmueble que presenta una dimensión aproximadamente de 4 metros de largo por 3 metros de alto, sin que se pueda apreciar texto y/o leyenda alguna, debido a la pintura blanqueada en su totalidad, por lo que no se aprecia hallazgo de texto y/o leyenda alguna		(1)
206	439	San José de las Flores 15, San José las Flores. 72980 Amozoc de Mota, Puebla	Lat. 19.034415° Long -98.028219°		Barda marcada con el ID 439  Inmueble que presenta una dimensión aproximadamente de 6 metros de largo por 3 metros de alto, en la cual se aprecian hallazgos de publicidad electoral, en virtud de encontrarse blanqueada.		(1)
207	440	Calle 3 Poniente. 181, Barrio de Santiago, 72980 Amozoc de Mota, Puebla	Lat. 19.042835° Long -98.045385°		Barda marcada con el ID 440  Finalmente se hace constar que respecto a las solicitudes de las bardas número ID 440 y 443, no coincide la barda con la de solicitante.	N/A	(2)



No	ID Queja	Dirección	Coordenadas	Fotografía	Resultados obtenidos de la verificación	Fotografía de la verificación	Referencia
208	441	Calle 3 Poniente. 516, Barrio de Santiago, 72980Amozoc de Mota, Puebla	Lat. 19.043084° Long -98.047806°		<p>Barda marcada con el ID 441</p> <p>En la cual se observa que existió publicidad electoral en la barda antes descrita, en virtud que se encuentra blanqueada, cuenta con una dimensión de aproximadamente 9 metros de largo por 1.70 metros de ancho</p> <p>Por otra parte, la barda con número de ID <b>442</b> corresponde a la barda con número de ID 441</p>		(1)