

CONSEJO GENERALINE/Q-COF-UTF/1608/2024/MOR  
Y SU ACUMULADO INE/Q-COF-UTF/1664/2024/MOR.

ANEXO DOS

No.	IMAGEN	UBICACIÓN	OFICIALÍA ELECTORAL
1		<p>LAT. 18.937624 LONG. -98.8931115</p> <p>CALLE LERDO DE TEJADA, COLONIA BARRIO LOS REYES. ENTRE LERDO DE TEJADA Y CERRADA LERDO DE TEJADA.</p>	<p>1).- Calle Lerdo de Tejada, sin número, Colonia Barrio los Reyes, entre lerdo de tejada y cerrada lerdo de tejada puede advertirse en la siguiente fotografía: -----</p> 
2		<p>LAT. 18.941152 LONG. -98.885956</p> <p>CALLE NACIONAL, COLONIA CABALLITO. SOBRE LA CALLE NACIONAL PASADITA DE LA MEDIA CUADRA.</p>	<p>2).- Calle Nacional sin número, colonia cabellito, sobre la calle Nacional, pasadita de la media cuadra. -----</p> 
3		<p>LAT. 18.941132 LONG. -98.885934</p> <p>CALLE NACIONAL S/N, COLONIA CABELLITO. A UN LADO DEL PORTÓN ROJO.</p>	<p>3).- Calle Nacional sin número, colonia cabellito, aun lado del portón rojo. -----</p> 

No.	IMAGEN	UBICACIÓN	OFICIALÍA ELECTORAL
4		<p>LAT. 18.941224 LONG. -98.886269</p> <p>CALLE NACIONAL S/N, COLONIA CABELLITO. SOBRE LA CALLE PRINCIPAL QUE ES CALLE NACIONAL PASADITA DE LA MEDIA CUADRA.</p>	<p>4).- Calle Nacional sin número, colonia cabellito, sobre la calle principal que es calle nacional pasadita de la media cuadra. -----</p> 
5		<p>LAT. 18.941363 LONG. -98.886699</p> <p>CALLE SIN NOMBRE, COLONIA CABELLITO. CALLE SIN NOMBRE DE TERRACERÍA ESQUINA CON CALLE PRINCIPL LA CALLE NACIONAL.</p>	<p>5).- Calle sin nombre, colonia cabellito, calle sin nombre de la terracería esquina con calle principal la calle nacional. -----</p> 
6		<p>LAT. 18.941282 LONG. -98.886922</p> <p>CALLE SIN NOMBRE, COLONIA CABELLITO. CAMINO DE TERRACERÍA CASI ESQUINA CON LA CALLE PRINCIPAL LA CALLE NACIONAL.</p>	<p>6).- Calle sin nombre, colonia cabellito, camino de terracería, casi esquina con la calle principal, la calle Nacional. -----</p> 



No.	IMAGEN	UBICACIÓN	OFICIALÍA ELECTORAL
7	 <p>Teichicayac, Morelos, México W4R2+9W El Cabellito, Teichicayac, 62845 Teichicayac, Mor., México Lat 18.941395° Long -98.886692° 03/05/24 11:07 a. m. GMT -06:00</p>	<p>LAT. 18.941395 LONG. -98.886692</p> <p>CALLE SIN NOMBRE, COLONIA CABELLITO. CALLE SIN NOMBRE DE TERRACERÍA CASI ESQUINA CON CALLE NACIONAL.</p>	<p>7).- Calle sin nombre, colonia cabellito, calle sin nombre de terracería casi esquina con calle nacional. -----</p> 
8	 <p>Teichicayac, Morelos, México W4R2+9W El Cabellito, Teichicayac, 62845 Teichicayac, Mor., México Lat 18.941292° Long -98.887086° 03/05/24 11:08 a. m. GMT -06:00</p>	<p>LAT. 18.941292 LONG. -98.887086</p> <p>CALLE SIN NOMBRE, COLONIA CABELLITO. CAMINO DE TERRACERÍA, CASI ESQUINA CON CALLE NACIONAL.</p>	<p>8).- Calle sin nombre, colonia cabellito, camino de terracería, casi esquina con calle nacional. -----</p> 
9	 <p>Atlatlahucan, Morelos, México Lerdo de Tejada 526, El Mirador, 62840 Atlatlahucan, Mor., México Lat 18.938785° Long -98.890938° 03/05/24 11:11 a. m. GMT -06:00</p>	<p>LAT. 18.938785 LONG. -98.890938</p> <p>CALLE LERDO DE TEJADA S/N, COLONIA EL MIRADOR. SOBRE LA AVENIDA PRINCIPAL CALLE LERDO DE TEJADA.</p>	<p>9) Calle Lerdo de Tejada, sin número, Colonia el mirador, sobre avenida principal, calle Lerdo de Tejada. -----</p> 

No.	IMAGEN	UBICACIÓN	OFICIALÍA ELECTORAL
10		<p>LAT. 18.937624° LONG. -98.8931115</p> <p>CALLE LERDO DE TEJADA S/N, COLONIA EL MIRADOR. SOBRE LA AVENIDA PRINCIPAL CALLE LERDO DE TEJADA.</p>	<p>10).- Calle Lerdo de Tejada, sin número, Colonia el mirador, sobre avenida principal, calle Lerdo de Tejada. -----</p> 
11		<p>LAT. 18.938919 LONG. -98.889008</p> <p>CALLE LERDO DE TEJADA, COLONIA AMPLIACIÓN O COLONIA EL CABELLITO. SOBRE LA AVENIDA PRINCIPAL CALLE LERDO DE TEJADA CASA SIN BARDA.</p>	<p>11).- Calle Lerdo de Tejada, sin número, Colonia ampliación o colonia el cabellito sobre avenida principal, calle Lerdo de Tejada, casa sin barda. -----</p> 
12		<p>LAT. 18.938934 LONG. -98.888795</p> <p>CALLE LERDO DE TEJADA S/N, COLONIA AMPLIACIÓN CABELLITO O CABELLITO. SOBRE AVENIDA PRICIPAL, CASERIO DISPERSO.</p>	<p>12).- Calle Lerdo de Tejada, sin número, Colonia ampliación o colonia el cabellito, sobre avenida principal, caserío disperso. -----</p> 



ANEXO DOS

No.	IMAGEN	UBICACIÓN	OFICIALÍA ELECTORAL
13	 <p>Full, Morelos, México Lerdo de Tejada 125, 62840 Mor., México Lat 18.938942° Long -98.888479° 03/05/24 11:14 a. m. GMT -06:00</p>	<p>LAT. 18.938942 LONG. -98.888479</p> <p>CALLE LERDO DE TEJADA S/N, COLONIA CABELLITO OP AMPLIACIÓN CABELLITO. SOBRE LA CALLE PRINCIPAL LERDO DE TEJADA, CASERIO DISPERSO.</p>	<p>13). - Calle Lerdo de Tejada, sin número, Colonia cabellito o ampliación cabellito, sobre avenida principal, Lerdo de Tejada, caserío disperso -----</p> 
14	 <p>Full, Morelos, México Lerdo de Tejada 125, 62840 Mor., México Lat 18.938905° Long -98.888068° 03/05/24 11:15 a. m. GMT -06:00</p>	<p>LAT. 18.938905 LONG. -98.888068</p> <p>CALLE LERDO DE TEJADA S/N, COLONIA CABELLITO O AMPLIACIÓN CABELLITO. SOBRE LA AVENIDA PRINCIPAL CALLE LERDO DE TEJADA.</p>	<p>14). - Calle Lerdo de Tejada, sin número, Colonia cabellito o ampliación cabellito, se observa sobre avenida principal, Lerdo de Tejada. -----</p> 

No.	IMAGEN	UBICACIÓN	OFICIALÍA ELECTORAL
15		<p>LAT. 18.936737 LONG. -98.88487 CARRETERA FEDERAL MÉXICO CAUTLA S/N, COLONIA CABELLITO. A UN COSTADO DE LA CARRETERA FEDERAL MEXICO CUAUTLA, A UN LADO PORTON ROJO Y ESQUINA CALLE DE TERRACERÍA SIN NOMBRE.</p>	<p>15).- Calle carretera federal México Cuautla, sin número, colonia cabellito, aun costado de la carretera federal México -Cuautla, aun lado portón rojo, y esquina calle de terracería sin nombre. -----</p> 
16		<p>LAT. 18.935582 LONG. -98.886111 CALLE CITLALI S/N, COLONIA TELCHICAYAC. SOBRE LA CALLE PRINCIPAL CALLE CITLALI.</p>	<p>16).- Calle Citlali, sin número, Colonia Telchicayac, sobre calle principal, calle Citlali.</p> 
17		<p>LAT. 18.942245 LONG. -98.886507 CALLE FERROCARRIL S/N, COLONIA AMPLIACIÓN CABELLITO. CALLE DE TERRACERÍA.</p>	<p>17).- Calle Ferrocarril sin número, Colonia Ampliación Cabelito, calle de terracería.</p> 



No.	IMAGEN	UBICACIÓN	OFICIALÍA ELECTORAL
18		<p>LAT. 18.944178 LONG. -98.886469</p> <p>CALLE FERROCARRIL S/N, COLONIA AMPLIACIÓN CABELLITO. SOBRE CAMINO DE TERRACERÍA.</p>	<p>18).- Calle Ferrocarril sin número, Colonia Ampliación Cabelito, sobre camino de terracería. -----</p> 
19		<p>LAT. 18.947763 LONG. -98.884866</p> <p>CALLE FERROCARRIL S/N, COLONIA AMPLIACIÓN CABELLITO. CAMINO DE TERRACERÍA.</p>	<p>19).- Calle Ferrocarril sin número, Colonia Ampliación Cabelito, camino de terracería. ----- El domicilio no fue localizado. -----</p>
20		<p>LAT. 18.94741 LONG. -98.875286</p> <p>CALLE FELIPE NERI S/N, COLONIA JAGUEYCILOS. SOBRE LA CALLE PRINCIPAL.</p>	<p>20).- Calle Felipe Neri sin número, Colonia Jagueycillos, sobre la calle principal. -----</p> 

No.	IMAGEN	UBICACIÓN	OFICIALÍA ELECTORAL
21		<p>LAT. 18.909556 LONG. -98.900567</p> <p>CARRETERA FEDERAL MEXICO CUAUTLA, KM 59, COLONIA CERRITOS. SOBRE LA CARRETERA FEDERAL MEXICO CUAUTLA.</p>	<p>21). - Carretera Federal México-Cuautila, kilometro 59, colonia Cerritos, sobre la carretera federal México- Cuautila. - - - - -</p> 
22		<p>LAT. 18.888725 LONG. -98.929358</p> <p>CALLE AMAPOLA S/N, COLONIA LAS MINAS. SOBRE LA AVENIDA DENTRO DEL TERRENO.</p>	<p>22). - Calle Amapola, sin número, Colonia las Minas, sobre la Avenida dentro del terreno - - - - -</p> 
23		<p>LAT. 18.884838 LONG. -98.930713</p> <p>AVENIDA LAS TORRES S/N, COLONIA LAS MINAS. ENTRE CALLE JILGUERO Y GAVIOTA.</p>	<p>23.- Calle, Avenida las Torres, Colonia las Minas, entre calle Jilguero y Gaviota. - -</p> 



No.	IMAGEN	UBICACIÓN	OFICIALÍA ELECTORAL
24		<p>LAT. 18.9057889 LONG. -98.903355</p> <p>CALLE ANTIGUA VIA DEL FERROCARRIL, COLONIA SAN FRANCISCO. A UN COSTADO DE LA CARRETERA FEDERAL MEXICO CUAUTLA POR EL LIENZO CHARRO.</p>	<p>24.- Calle antigua via del Ferrocarril, Colonia San Francisco, a un costado de la carretera Federal México - Cuautla, por el lienzo Charro. -----</p> 
25		<p>LAT. 18.92226 LONG. -98.890944</p> <p>CALLE JUAREZ S/N, COLONIA TELMINCA. SOBRE CALLE BENITO JUAREZ.</p>	<p>25).- Calle Juárez, sin número, Colonia Telminca, sobre calle Benito Juárez. -----</p> 
26		<p>LAT. 18.912502 LONG. -98.898639</p> <p>CARRETERA FEDERAL MEXICO- CUAUTLA S/N, COLONIA EL SALTO. SOBRE LOTE BALDIO.</p>	<p>26).- Carretera Federal, México, Cuautla, sin número, Colonia el Salto, sobre el lote baldío. -----</p> 

No.	IMAGEN	UBICACIÓN	OFICIALÍA ELECTORAL
27		<p>LAT. 18.968719 LONG. -98.885233</p> <p>CALLE CARRIZALES S/N, COLONIA ALTAVISTA. TIENDA.</p>	<p>27).- Calle Carrizales, sin número, Colonia Alta Vista, (tienda) -----</p> 
28		<p>LAT. 18.967685 LONG. -98.874991</p> <p>AVENIDA REVOLUCION DEL SUR S/N, COLONIA ASTILLERO. CASI ESQUINA CON CALLE ADOLFO LOPEZ MATEOS.</p>	<p>28).- Avenida Revolución del Sur, sin número, Colonia Astillero, casi esquina con calle Adolfo López Mateos. -----</p> 
29		<p>LAT. 18.957898 LONG. -98.868985</p> <p>CARRETERA ANTIGUA MEXICO CUAUTLA, COLONIA POZO MANCERA. BARDA DE PIEDRA.</p>	<p>29).- Carretera Antigua México – Cuautila, colonia pozo Mancera, barda de piedra. -----</p> 



No.	IMAGEN	UBICACIÓN	OFICIALÍA ELECTORAL
30	 <p>Colonia Pozo Mancera, Morelos, México 62845 Col. Pozo Mancera, Mor., México Lat: 18.957826 Long: -98.869082 03/05/24 08:25 a. m. GMT -05:00</p>	<p>LAT. 18.957826 LONG. -98.869082</p> <p>CARRETERA ANTIGUA MEXICO CUAUTLA S/N, COLONIA POZO MANCERA. BARDA DE PIEDRA.</p>	
31	 <p>Colonia Pozo Mancera, Morelos, México 62845 Col. Pozo Mancera, Mor., México Lat: 18.954264 Long: -98.869583 03/05/24 08:35 a. m. GMT -05:00</p>	<p>LAT. 18.954264 LONG. -98.869583</p> <p>CALLE LAURELES S/N, COLONIA POZO MANCERA. EN ESQUINA.</p>	<p>31) - Calle Laureles, sin número, colonia Pozo Mancera, en esquina - - - - -</p> 
32	 <p>Colonia Pozo Mancera, Morelos, México 62845 Col. Pozo Mancera, Mor., México Lat: 18.970191 Long: -98.87677 03/05/24 07:42 a. m. GMT -05:00</p>	<p>LAT. 18.970191 LONG. -98.8767</p> <p>CALLE ADOLFO LOPEZ MATEOS, COLONIA ASTILLERO. CASA CON TECHO DE LAMINA.</p>	<p>32) - Calle Adolfo López Mateos, Colonia Astillero, casa con techo de lámina. - - -</p> 

No.	IMAGEN	UBICACIÓN	OFICIALÍA ELECTORAL
33	 <p>Colonia Pozo Mancera, Morelos, México K45JF29-92845 Col. Pozo Mancera, Mor., México Lat 18.95842° Long -98.86828° 03/05/24 08:26 a. m. GMT -06:00</p>	<p>LAT. 18.95842 LONG. -98.86828</p> <p>CARRETERA ANTIGUA MEXICO CUAUTLA S/N, COLONIA POZO MANCERA. ENTRE CALLES GARDENIA Y GIRASOL.</p>	<p>33). Carretera antigua México-Cuautla, Colonia Pozo Mancera, entre calles Gardenia y Girasol.</p> 
34	 <p>Colonia Alta Vista, Morelos, México Quinta Las Palmas, Carrizales, 02640 Col. Alta Vista, Mor., México Lat 18.969072° Long -98.884899° 03/05/24 11:54 a. m. GMT -06:00</p>	<p>LAT. 18.969072 LONG. -98.884899</p> <p>CALLE CARRIZALES, COLONIA ALTAVISTA. CALLE PARALELA.</p>	<p>34). - Calle carrizales, Colonia Alta Vista, Calle Paralela.</p> 
35	 <p>Colonia Tepantongo, Morelos, México Calle Adolfo López Mateos, Tepantongo, Mor., México Lat 18.977202° Long -98.881874° 03/05/24 07:02 a. m. GMT -06:00</p>	<p>LAT. 18.977202 LONG. -98.881874</p> <p>CALLE ADOLFO LOPEZ MATEOS, COLONIA TEPANTONGO. PASANDO LA CALLE IGNACIO ZARAGOZA.</p>	<p>35). - Calle Adolfo López Mateos, Colonia Tepantongo, pasando la calle Ignacio Zaragoza.</p> 



No.	IMAGEN	UBICACIÓN	OFICIALÍA ELECTORAL
36		<p>LAT. 18.980942 LONG. -98.885648</p> <p>ADOLFO LOPEZ MATEOS, COLONIA SAN DIEGO TEPANTONGO. PASANDO CALLE FRANCISCO JAVIER MINA.</p>	<p>36).- Calle Adolfo López Mateos Colonia San Diego Tepantongo, pasando la calle Francisco Javier Mina. -----</p> 
37		<p>LAT. 18.969136 LONG. -98.885075</p> <p>LATERAL DE LA CALLE CARRIZALES, COLONIA ALTAVISTA PUERTA DE REJA.</p>	<p>37).- Lateral de la Calle Carrizales, Colonia Alta Vista, puerta de reja. -----</p> 
38		<p>LAT. 18.93325 LONG. -98.879092</p> <p>CALLE 3 DE MAYO, COLONIA SANTA CRUZ. SOBRE LA CALLE, NO ESTA PAVIMENTADA.</p>	<p>38).- Calle tres de mayo, Colonia Santa Cruz, sobre la calle- no está pavimentada El domicilio no fue localizado. -----</p>

No.	IMAGEN	UBICACIÓN	OFICIALÍA ELECTORAL
39		<p>LAT. 18.970317 LONG. -98.876523</p> <p>CALLE ADOLFO LOPEZ MATEOS S/N, COLONIA ASTILLERO. CALLE ADOLFO LOPEZ MATEOS CASI ESQUINA CON CALLE VALATZALA.</p>	<p>39).- Calle Adolfo López Mateos, sin número, Colonia Astillero, Calle Adolfo López Mateos, casi esquina con calle Valatzala-----</p> 
40		<p>LAT. 18.968842 LONG. -98.885638</p> <p>CALLE CARRIZALEZ, COLONIA ALTAVISTA. SOBRE LA CALLE.</p>	<p>40) y 41) Calle carrizales, Colonia Alta Vista – sobre la calle-----</p> 
41		<p>LAT. 18.968842 LONG. -98.885638</p> <p>CALLE CARRIZALEZ, COLONIA ALTAVISTA. SOBRE LA CALLE.</p>	<p>40) y 41) Calle carrizales, Colonia Alta Vista – sobre la calle-----</p> 



No.	IMAGEN	UBICACIÓN	OFICIALÍA ELECTORAL
42	 <p>San Diego Tepantongo, Morelos, México KARFKA, 62165 San Diego Tepantongo, Mor., México LAT: 18.979626 LONG: -98.884348 02/25/24 09:59 a. m. GMT -06:00</p>	<p>LAT. 18.979626 LONG. -98.884348</p> <p>CALLE ADOLFO LOPEZ MATEOS, COLONIA TEPANTONGO. A UN COSTADO DEL ZAGUÁN VERDE.</p>	<p>42.- Calle Adolfo López Mateos, sin número, Colonia Tepantongo, aun costado del Zaguán verde. -----</p> 
43	 <p>null, Morelos, México CALLE ADOLFO LOPEZ MATEOS S/N, COLONIA TEPANTONGO, MOR., C.P. 62165, MORELOS, MEXICO LAT: 18.977164 LONG: -98.881846 02/25/24 09:59 a. m. GMT -06:00</p>	<p>LAT. 18.977164 LONG. -98.881846</p> <p>CALLE ADOLFO LOPEZ MATEOS S/N, COLONIA TEPANTONGO. ZAGUÁN VERDE A UN LADO.</p>	<p>43. Calle Adolfo López Mateos, sin número, Colonia Tepantongo, aun costado del Zaguán verde. -----</p> 
44	 <p>null, Morelos, México Privada de Tulipanes 4 San Diego Tepantongo Mor. C.P. 62165, 62165 Mor., México LAT: 18.976874 LONG: -98.881556 02/25/24 09:11 a. m. GMT -06:00</p>	<p>LAT. 18.976874 LONG. -98.881556</p> <p>CALLE ADOLFO LOPEZ MATEOS, COLONIA SAN DIEGO TEPANTONGO. A UN COSTADO DE LA CORTINA VERDE.</p>	<p>44. - Calle Adolfo López Mateos, Colonia San Diego Tepantongo, aun costado de la cortina verde. -----</p> 

CONSEJO GENERALINE/Q-COF-UTF/1608/2024/MOR  
Y SU ACUMULADO INE/Q-COF-UTF/1664/2024/MOR.

ANEXO DOS

No.	IMAGEN	UBICACIÓN	OFICIALÍA ELECTORAL
45	 <p>Null, Morelos, México Avenida 24 - Tepantongo, 02465 Mor., México LAT 18.96667 LONG -98.86918 05/03/24 07:30 a. m. GMT -06:00</p>	<p>LAT. 18.96667 LONG. -98.86918</p> <p>CARRETERA FEDERAL MEXICO CUAUTLA, COLONIA TEPANTONGO. SOBRE CARRETERA FEDERAL MEXICO CUAUTLA.</p>	<p>45) - Carretera Federal México-Cuautla Colonia Tepantongo, sobre Carretera Federal México-Cuautla. -----</p> 
46	 <p>Null, Morelos, México Calle Adolfo López Mateos, 02465 Tepantongo Mor., México LAT 18.975815 LONG -98.880123 05/03/24 07:30 a. m. GMT -06:00</p>	<p>LAT. 18.975815 LONG. -98.880123</p> <p>CALLE ADOLFO LOPEZ MATEOS, COLONIA TEPANTONGO. TANQUE DE AGUA.</p>	<p>46).- Calle Adolfo López Mateos, Colonia Tepantongo, -tanque de agua-----</p> 
47	 <p>Colonia Pozo Mancera, Morelos, México Invierno sin, 02846 Col. Pozo Mancera, Mor., México LAT 18.964608 LONG -98.869302 05/03/24 07:31 a. m. GMT -06:00</p>	<p>LAT. 18.964608 LONG. -98.869302</p> <p>CARRETERA FEDERAL MEXICO CUAUTLA, COLONIA POZO MANCERA. SOBRE LA CARRETERA FEDERAL.</p>	<p>47), 48) y 49, Carretera Federal México-Cuautla, Colonia Pozo Mancera, sobre Carretera Federal. -----</p> 



CONSEJO GENERALINE/Q-COF-UTF/1608/2024/MOR  
Y SU ACUMULADO INE/Q-COF-UTF/1664/2024/MOR.

ANEXO DOS

No.	IMAGEN	UBICACIÓN	OFICIALÍA ELECTORAL
48		<p>LAT. 18.964608 LONG. -98.869302</p> <p>CARRETERA FEDERAL MEXICO CUAUTLA, COLONIA POZO MANCERA. SOBRE LA CARRETERA FEDERAL</p>	<p>47), 48) y 49, Carretera Federal México-Cuautla, Colonia Pozo Mancera, sobre Carretera Federal</p> 
49		<p>LAT. 18.964608 LONG. -98.869302</p> <p>CARRETERA FEDERAL MEXICO CUAUTLA, COLONIA POZO MANCERA. SOBRE LA CARRETERA FEDERAL</p>	<p>47), 48) y 49, Carretera Federal México-Cuautla, Colonia Pozo Mancera, sobre Carretera Federal</p> 
50		<p>LAT. 18.967656 LONG. -98.875085</p> <p>AVENIDA REVOLUCIÓN SUR, COLONIA ASTILLERO. CASA DE DOS PISOS DE BLOCK.</p>	<p>50).- Avenida Revolución sur, Colonia Astillero, casa de dos pisos de block. ---</p> 

No.	IMAGEN	UBICACIÓN	OFICIALÍA ELECTORAL
51		<p>LAT. 18.969493 LONG. -98.876398</p> <p>CALLE ADOLFO LOPEZ MATEOS, COLONIA ASTILLERO. FRENTE AL MONTON DE PIEDRAS.</p>	<p>51).- Calle Adolfo López Mateos, Colonia Astillero -frente al montón de piedras-</p> 
52		<p>LAT. 18.96937 LONG. -98.876306</p> <p>CALLE ADOLFO LOPEZ MATEOS, COLONIA ASTILLERO. A UN COSTADO DEL TERRENO DE SIEMBRA.</p>	<p>52).- Calle Adolfo López Mateos, Colonia Astillero -a un costado del terreno de siembra -</p> 
53		<p>LAT. 18.9693 LONG. -98.876341</p> <p>CALLE ADOLFO LOPEZ MATEOS, COLONIA ASTILLERO. A UN COSTADO DEL TERRENO DE SIEMBRA.</p>	<p>53).- Calle Adolfo López Mateos, Colonia Astillero -a un costado del terreno de siembra -</p> 



CONSEJO GENERALINE/Q-COF-UTF/1608/2024/MOR  
Y SU ACUMULADO INE/Q-COF-UTF/1664/2024/MOR.

ANEXO DOS

No.	IMAGEN	UBICACIÓN	OFICIALÍA ELECTORAL
54		<p>LAT. 18.969488 LONG. -98.876442</p> <p>CALLE ADOLFO LOPEZ MATEOS, COLONIA ASTILLERO. A UN COSTADO DEL TERRENO DE SIEMBRA.</p>	<p>54) - Calle Adolfo López Mateos, Colonia Astillero - a un costado de la barda número 51</p> 
55		<p>LAT. 18.912724 LONG. -98.898198</p> <p>CARRETERA FEDERAL MEXICO CUAUTLA, COLONIA EL SALTO. A UN COSTADO RUMBO AL ESTADO DE MEXICO PARTIENDO DE CUAUTLA.</p>	<p>55).- Carretera Federal México-Cuautla, Colonia el Salto, a un costado rumbo al estado de México, partiendo de Cuautla.</p> 
56		<p>LAT. 18.969671 LONG. -98.876543</p> <p>CALLE ADOLFO LOPEZ MATEOS, COLONIA ASTILLEROS. CASA DE ADOBE.</p>	<p>56). - Calle Adolfo López Mateos, Colonia Astillero - casa de adobe</p> 

ANEXO DOS

No.	IMAGEN	UBICACIÓN	OFICIALÍA ELECTORAL
57	 <p>sat, Morelos, México Adolfo López Mateos, 62045 Mor., México Lat 18.969974 Long -98.876636 03/05/24 07:43 a. m. GMT -06:00</p>	<p>LAT. 18.969974 LONG. -98.876636</p> <p>CALLE ADOLFO LOPEZ MATEOS, COLONIA ASTILLERO. CASA DE ADOBE.</p>	<p>57.- Calle Adolfo López Mateos, Colonia Astillero - casa de adobe</p> 
58	 <p>sat, Morelos, México Adolfo López Mateos, 62045 Mor., México Lat 18.97012 Long -98.876667 03/05/24 07:43 a. m. GMT -06:00</p>	<p>LAT. 18.97012 LONG. -98.876667</p> <p>CALLE ADOLFO LOPEZ MATEOS, COLONIA ASTILLERO. CASA DE ADOBE.</p>	<p>58).- Calle Adolfo López Mateos, Colonia Astillero - casa de labique</p> 
59	 <p>sat, Morelos, México Adolfo López Mateos, 62045 Mor., México Lat 18.97006 Long -98.876647 03/05/24 07:43 a. m. GMT -06:00</p>	<p>LAT. 18.97006 LONG. -98.876647</p> <p>CALLE ADOLFO LOPEZ MATEOS, COLONIA ASTILLERO. A UN COSTADO DE PUERTA COLOR OXIDO DE FIERRO.</p>	<p>59).- Calle Adolfo López Mateos, Colonia Astillero - a un costado de puerta óxido de fierro</p> 



CONSEJO GENERALINE/Q-COF-UTF/1608/2024/MOR  
Y SU ACUMULADO INE/Q-COF-UTF/1664/2024/MOR.

ANEXO DOS

No.	IMAGEN	UBICACIÓN	OFICIALÍA ELECTORAL
60	 <p>San Diego Tepantongo, Morelos, México Adolfo López Mateos, 62845 San Diego Tepantongo, Mor., México Lat 18.97442° Long -98.877771° 03/05/24 07:47 a. m. GMT -05:00</p>	<p>LAT. 18.97442 LONG. -98.877771</p> <p>CALLE ADOLFO LOPEZ MATEOS, COLONIA TEPANTONGO. SOBRE LA AVENIDA.</p>	<p>60).- Calle Adolfo López Mateos, Colonia Tepantongo, sobre la Avenida. -----</p> 
61	 <p>rull, Morelos, México Adolfo López Mateos, 62845 Mor., México Lat 18.970310° Long -98.876523° 03/05/24 07:43 a. m. GMT -05:00</p>	<p>LAT. 18.970316 LONG. -98.876523</p> <p>CALLE ADOLFO LOPEZ MATEOS, COLONIA ASTILLERO. SOBRE LA AVENIDA ADOLFO LOPEZ MATEOS.</p>	<p>61).- Calle Adolfo López Mateos, Colonia Astillero - sobre la Avenida Adolfo Lopez Mateos-----</p> 
62	 <p>San Diego Tepantongo, Morelos, México Adolfo López Mateos, 62845 San Diego Tepantongo, Mor., México Lat 18.97449° Long -98.877786° 03/05/24 07:45 a. m. GMT -05:00</p>	<p>LAT. 18.97449 LONG. -98.877766</p> <p>CALLE ADOLFO LOPEZ MATEOS, COLONIA TEPANTONGO. EN MERA ESQUINA DE LA CALLE.</p>	<p>62).- Calle Adolfo López Mateos, Colonia Tepantongo, en mera esquina de la calle.</p> 

No.	IMAGEN	UBICACIÓN	OFICIALÍA ELECTORAL
63		<p>LAT. 18.974925 LONG. -98.878046</p> <p>CALLE ADOLFO LOPEZ MATEOS, COLONIA TEPANTONGO. BARDA DE BLOCK.</p>	<p>63) - Calle Adolfo López Mateos, Colonia Tepantongo, -barda de block -</p> 
64		<p>LAT. 18.973971 LONG. -98.878233</p> <p>CALLE ADOLFO LOPEZ MATEOS, COLONIA TEPANTONGO. DENTRO DEL TERRENO.</p>	<p>64) y 65) - Calle Adolfo López Mateos, Colonia Tepantongo, - dentro del terreno -</p> 
65		<p>LAT. 18.973971 LONG. -98.878233</p> <p>CALLE ADOLFO LOPEZ MATEOS, COLONIA TEPANTONGO. DENTRO DEL TERRENO</p>	<p>64) y 65) - Calle Adolfo López Mateos, Colonia Tepantongo, - dentro del terreno -</p> 



No.	IMAGEN	UBICACIÓN	OFICIALÍA ELECTORAL
66	 <p>VOTA VERDE ALMA REYES Candidata a UNO PRESIDENCIAL Colonia Pozo Mancera, Morelos, México X45J+29, 62045 Col. Pozo Mancera, Mor., México Lat 18.95709° Long -98.869835° 03/05/24 08:24 a. m. GMT -06:00</p>	<p>LAT. 18.955709 LONG. -98.869835</p> <p>CARRETERA ANTIGUA MEXICO CUAUTLA, COLONIA POZO MANCERA. CASA DE TABIQUE.</p>	<p>66.- Carretera antigua México – Cuautla, Colonia Pozo Mancera, casa de tabique.</p> 
67	 <p>Colonia Pozo Mancera, Morelos, México X45J+29, 62045 Col. Pozo Mancera, Mor., México Lat 18.961572° Long -98.872067° 03/05/24 08:24 a. m. GMT -06:00</p>	<p>LAT. 18.961572 LONG. -98.872067</p> <p>CAMINO SIN NOMBRE, COLONIA SANTA INES. CALLE PRIVADA.</p>	<p>67).- Camino sin nombre, Colonia Santa Inés, Calle Privada.</p> 
68	 <p>El Astillero, Morelos, México Revolución del Sur 30, 62045 El Astillero, Mor., México Lat 18.967586° Long -98.875325° 03/05/24 07:54 a. m. GMT -06:00</p>	<p>LAT. 18.967586 LONG. -98.875325</p> <p>CALLE REVOLUCIÓN DEL SUR, COLONIA ASTILLERO. A UN COSTADO DE LA TIENDA DON PANCHO.</p>	<p>68).- Calle Revolución del Sur, Colonia Astillero – a un costado de la tienda de don Pancho</p> 

No.	IMAGEN	UBICACIÓN	OFICIALÍA ELECTORAL
69	 <p>Colonia Pozo Mancera, Morelos, México Laureles, 92845 Col. Pozo Mancera, Mor., México Lat 18.95426° Long -98.869545° 03/05/24 06:37 a. m. GMT -06:00</p>	<p>LAT. 18.95426 LONG. -98.869545</p> <p>CALLE LAURELES, COLONIA POZO MANCERA. ZAGUAN DE REJA.</p>	<p>70). - Calle Laureles Colonia Pozo Mancera, Zaguán de reja-----</p> 
70	 <p>Colonia Pozo Mancera, Morelos, México Lerdo de Tejada, 62845 Col. Pozo Mancera, Mor., México Lat 18.954763° Long -98.870479° 03/05/24 08:33 a. m. GMT -06:00</p>	<p>LAT. 18.954763 LONG. -98.870479</p> <p>CALLE ROSITA CON ANTIGUA CARRETERA MEXICO CUAUTLA, COLONIA POZO MANCERA. SOBRE TERRENO BALDIO.</p>	<p>71).- Calle Rosita, con antigua carretera México -Cuautla, Colonia Pozo Mancera, sobre terreno baldío.-----</p> 
71	 <p>Colonia Pozo Mancera, Morelos, México Lerdo de Tejada, 62845 Mor., México Lat 18.952437° Long -98.871439° 03/05/24 08:45 a. m. GMT -06:00</p>	<p>LAT. 18.952437 LONG. -98.871439</p> <p>CALLE CIRUELO, COLONIA POZO MANCERA. BARDA DE BLOCK PARALELA A CARRETERA ANTIGUA MAEXICO CUAUTLA.</p>	<p>72).- Calle Ciruelo, Colonia Pozo Mancera- barda de block paralela a carretera antigua México Cuautla-----</p> 



CONSEJO GENERALINE/Q-COF-UTF/1608/2024/MOR  
Y SU ACUMULADO INE/Q-COF-UTF/1664/2024/MOR.

ANEXO DOS

No.	IMAGEN	UBICACIÓN	OFICIALÍA ELECTORAL
72	 <p>Colonia Pozo Mancera, Morelos, México Laureles, 62945 Col. Pozo Mancera, Mor., México Lat 18.954338° Long -98.869893° 03/05/24 06:36 a. m. GMT -06:00</p>	<p>LAT. 18.954338 LONG. -98.869893</p> <p>CALLE LAURELES, COLONIA POZO MANCERA. SOBRE TERRENO BALDIO, BARDA DE BLOCK.</p>	<p>73.- Calle Laureles, Colonia Pozo Mancera -sobre terreno baldío, barda de block.</p> 
73	 <p>ruil, Morelos, México Azucena, 62940 Mor., México Lat 18.953001° Long -98.871269° 05/06/24 08:42 a. m. GMT -06:00</p>	<p>LAT. 18.953001 LONG. -98.871269</p> <p>CALLE AZUCENA, COLONIA POZO MANCERA. CALLE AZUCENA CASI ESQUINA CON CARRETERA FEDERAL ANTIGUA MEXICO CUAUTLA.</p>	<p>74.- Calle Azucena, Colonia Pozo Mancera -calle azucena, casi esquia con carretera federal antigua México - Cuautla.</p> 
74		<p>LAT. 18.931678 LONG. -98.882066</p> <p>CALLE LA PEDRERA, COLONIA SANTA CRUZ. EN CONTRA ESQUINA CON CALLE 5 DE MAYO.</p>	<p>75.- Calle la Pedrera, Colonia Santa Cruz, en contra esquina con calle 5 de mayo</p> 

CONSEJO GENERALINE/Q-COF-UTF/1608/2024/MOR  
Y SU ACUMULADO INE/Q-COF-UTF/1664/2024/MOR.

ANEXO DOS

No.	IMAGEN	UBICACIÓN	OFICIALÍA ELECTORAL
75		<p>LAT. 18.932018 LONG. -98.881971</p> <p>CALLE 5 DE MAYO, COLONIA SANTA CRUZ. ENTRE CALLE PREDRERA Y 3 DE MAYO.</p>	<p>76).- Calle 5 de mayo, Colonia Santa Cruz, entre calle pedrera y 3 de mayo.-----</p> 
76		<p>LAT. 18.904807 LONG. -98.899789</p> <p>CALLE POPOCATEPETL S/N, COLONIA CERRITOS. BARDAS JUNTAS.</p>	<p>77) y 78).- Calle Popocatepetl, sin número, Colonia Cerritos – bardas juntas-----</p> 
77		<p>LAT. 18.904807 LONG. -98.899789</p> <p>CALLE POPOCATEPETL S/N, COLONIA CERRITOS. BARDAS JUNTAS</p>	<p>77) y 78).- Calle Popocatepetl, sin número, Colonia Cerritos – bardas juntas-----</p> 



ANEXO DOS

No.	IMAGEN	UBICACIÓN	OFICIALÍA ELECTORAL
78	 <p>Las Minas, Morelos, México Av. los Organos 32, 62840 Las Minas, Mor., México Lat 18.889699° Long -98.922918° 04/05/24 10:55 a. m. GMT -05:00</p>	<p>LAT. 18.889699 LONG. -98.922918</p> <p>AVENIDA DE LOS ORGANOS, COLONIA MINAS. EN CONTRA ESQUINA.</p>	<p>79)- Avenida los órganos, colonia Minas – en contra esquina</p> 
79	 <p>Las Minas, Morelos, México Av. los Organos 32, 62840 Las Minas, Mor., México Lat 18.889676° Long -98.922918° 04/05/24 10:55 a. m. GMT -05:00</p>	<p>LAT. 18.889676 LONG. -98.922918</p> <p>AVENIDA DE LOS ORGANOS, COLONIA MINAS. EN CONTRA ESQUINA.</p>	<p>80)- Avenida los órganos, colonia Minas – en contra esquina</p> 
80	 <p>null, Morelos, México Adolfo López Mateos, Tlaltetelco, 62845 Mor., México Lat 18.959922° Long -98.886391° 03/05/24 12:21 p. m. GMT -05:00</p>	<p>LAT. 18.959922 LONG. -98.886391</p> <p>CALLE ADOLFO LOPEZ MATEOS, COLONIA AMPL.CABELLITO. BARDA DENTRO DE TERRENO.</p>	<p>81)- calle Adolfo López Mateos, Colonia ampliacion cabellito, barda dentro de terreno</p> 

No.	IMAGEN	UBICACIÓN	OFICIALÍA ELECTORAL
81		<p>LAT. 18.969062 LONG. -98.884766</p> <p>SOBRE CALLE CARRIZALEZ, COLONIA ALTAVISTA. BARDA DE BLOCK FRENTE A LOTE BALDIO.</p>	<p>82).- Sobre calle Carrizalez, Colonia Altavista – barda de block frente al lote baldío</p> 
82		<p>LAT. 18.960152 LONG. -98.884831</p> <p>CALLE SAN FRANCISCO, COLONIA AMPLIACIÓN CABELLITO. SOBRE LA CALLE BARDA DE TABIQUE.</p>	<p>83).- Calle San Francisco, Colonia ampliación cabellito – sobre la calle, barda de abique-</p> 
83		<p>LAT. 18.96015 LONG. -98.884846</p> <p>SOBRE LA CALLE SAN FRANCISCO, COLONIA AMPLIACIÓN CABELLITO. BARDA DE LADRILLO.</p>	<p>83).- Sobre la Calle San Francisco, Colonia ampliación cabellito – sobre la calle, barda de ladrillo-</p> 



No.	IMAGEN	UBICACIÓN	OFICIALÍA ELECTORAL
84	 <p>Tlatetelco, Morelos, México San Francisco, 92846 Tlatetelco, Mor., México Lat 18.96016° Long -98.884797° 03/05/24 11:50 a. m. GMT -06:00</p>	<p>LAT. 18.96015 LONG. -98.884797</p> <p>SOBRE LA AVENIDA SAN FRANCISCO, COLONIA SAN MIGUEL TLATETELCO O AMPL. CABELLITO BARDA DE TABIQUE ROJO.</p>	<p>84)- Sobre la Avenida San Francisco, Colonia San Miguel Tlatetelco o ampliación cabellito - barda de tabique rojo -</p> 
85	 <p>null, Morelos, México San Francisco, 62846 Mor., México Lat 18.927322° Long -98.884853° 03/05/24 11:45 a. m. GMT -06:00</p>	<p>LAT. 18.957322 LONG. -98.884853</p> <p>CALLE SAN FRANCISCO ESQUINA CON PRIVADA, COLONIA AMPL.CABELLITO SAN MIGUEL TLATETELCO. ESQUINA CON CALLE CERRADA Y SAN FRANCISCO.</p>	<p>85.- Calle San Francisco, esquina con privada, ampliación cabellito, San Miguel Tlatetelco -esquina con calle cerrada y san Francisco -</p> 
86	 <p>null, Morelos, México San Francisco, 62846 Mor., México Lat 18.957225° Long -98.884837° 03/05/24 11:45 a. m. GMT -06:00</p>	<p>LAT. 18.957225 LONG. -98.884837</p> <p>CALLE SAN FRANCISCO, COLONIA SAN MIGUEL O AMPL. CABELLITO. BARDA DE BLOCK.</p>	<p>86)- Calle San Francisco, Colonia San Miguel o ampliación cabellito- barda de block-</p> 

ANEXO DOS

No.	IMAGEN	UBICACIÓN	OFICIALÍA ELECTORAL
87		<p>LAT. 18.94713 LONG. -98.874878</p> <p>CALLE FELIPE NERI, COLONIA AMPLIACIÓN MANCERA. BARDA ARREPELLADA.</p>	<p>87).- Calle Felipe Neri, Colonia ampliación Mancera – barda arrepellada-</p> 
88		<p>LAT. 18.889796 LONG. -98.923073</p> <p>AV. LOS ORGANOS, COLONIA MINAS. A UN COSTADO DE TERRENO BALDIO.</p>	<p>88).- Avenida los órganos, Colonia Minas a un costado de terreno baldío.-</p> 
89		<p>LAT. 18.887292 LONG. -98.919659</p> <p>AVENIDA LAS MINAS, COLONIA MINAS. EN CONTRA ESQUINA CON CALLE.</p>	<p>89).- Avenida las Minas, Colonia Minas, en contra esquina con calle.</p> 



ANEXO DOS

No.	IMAGEN	UBICACIÓN	OFICIALÍA ELECTORAL
90		<p>LAT. 18.887995 LONG. -98.921649</p> <p>AVENIDA LOS ORGANOS, COLONIA LAS MINAS. SOBRE AVENIDA LOS ORGANOS.</p>	<p>90).- Calle Avenida los órganos colonia las minas, sobre avenida los órganos. ---</p> 
91		<p>LAT. 18.888308 LONG. -98.921887</p> <p>AVENIDA DE LOS ORGANOS, COLONIA MINAS. BARDA DE BLOCK.</p>	<p>91).- Calle Avenida los órganos colonia las minas -barda de block-----</p> 
92		<p>LAT. 18.888986 LONG. -98.924699</p> <p>AVENIDA LAS TORRES, COLONIA MINAS. BARDA DE BLOCK, FRENTE A TERRENO BALDIO.</p>	<p>92).- Calle Avenida las Torres, Colonia Minas, barda de block frente a terreno baldío. -----</p> 

No.	IMAGEN	UBICACIÓN	OFICIALÍA ELECTORAL
93		<p>LAT. 18.888313 LONG. -98.921895</p> <p>AVENIDA DE LOS ORGANOS, COLONIA MINAS. BARDA DE BLOCK FRENTE A TERRENO BALDIO.</p>	<p>93). - Calle Avenida los órganos, colonia Minas, barda de block, frente a terreno baldío. -----</p> 
94		<p>LAT. 18.890875 LONG. -98.907642</p> <p>CALLE LAUREL, SOBRE CALLE GARDENIA. REFERENCIA CALLE GARDENIA.</p>	<p>94).- Calle Laurel, sobre calle Gardenia, referencia calle gardenia. -----</p> 
95		<p>LAT. 18.888314 LONG. -98.921898</p> <p>AVENIDA DE LOS ORGANOS, COLONIA MINAS. BARDA DE TRASERA DE BLOCK.ROJO.</p>	<p>95. - Calle avenida los órganos, Colonia Minas, barda trasera de block. -----</p> 



CONSEJO GENERALINE/Q-COF-UTF/1608/2024/MOR  
Y SU ACUMULADO INE/Q-COF-UTF/1664/2024/MOR.

ANEXO DOS

No.	IMAGEN	UBICACIÓN	OFICIALÍA ELECTORAL
96		<p>LAT. 18.889705 LONG. -98.922885</p> <p>AVENIDA DE LOS ORGANOS, COLONIA MINAS. BARDA DE TRASERA DE BLOCK.</p>	<p>96)- Calle avenida los órganos, Colonia Minas, parte trasera de la casa, barda de block.</p> 
97		<p>LAT. 18.89026 LONG. -98.908036</p> <p>CALLE GARDENIA, COLONIA SAN FRANCISCO. A MITAD DE CALLE.</p>	<p>97)- Calle Gardenia, Colonia San Francisco, a mitad de la calle.</p> 
98		<p>LAT. SIN DATOS LONG. -SIN DATOS</p> <p>AVENIDA LAS TORRES, COLONIA LAS MINAS. SOBRE AVENIDA LAS TORRES.</p>	<p>98)- Calle Avenida las Torres, Colonia las Minas, sobre avenida de las torres. --- No se localizó, la fotografía no tiene georeferencia no se puede realizar y más porque la fotografía no es visible para comparar. ---</p>

No.	IMAGEN	UBICACIÓN	OFICIALÍA ELECTORAL
99		<p>LAT. 18.889176 LONG. -98.922501</p> <p>AVENIDA DE LOS ORGANOS, COLONIA MINAS. SOBRE LA AVENIDA.</p>	<p>99).- Calle avenida los organos, Colonia Minas, sobre la avenida -</p> 
100		<p>LAT. 18.843416 LONG. -98.929737</p> <p>AV. TULIPANES, COLONIA LAS MINAS. SOBRE LA AVENIDA.</p>	<p>100).- Calle Avenida Tulipanes, Colonia las Minas -sobre a avenida-</p> 
101		<p>LAT. 18.933552 LONG. -98.900593</p> <p>CALLE GALEANA S/N, COLONIA BARRIO DE SAN SEBASTIAN. EN CONTRA ESQUINA POR LA CASA DE SALUD.</p>	<p>101).- Calle Galeana, sin número, Colonia barrio San Sebastián -en contra esquina por la casa de la salud-</p> 



CONSEJO GENERALINE/Q-COF-UTF/1608/2024/MOR  
Y SU ACUMULADO INE/Q-COF-UTF/1664/2024/MOR.

ANEXO DOS

No.	IMAGEN	UBICACIÓN	OFICIALÍA ELECTORAL
102		<p>LAT. 18.93286 LONG. -98.897054</p> <p>CALLE ECUADOR, COLONIA SAN SEBASTIAN. CASA BLANCA A UN COSTADO DEL ARCO.</p>	<p>102).- Calle Ecuador, Colonia San Sebastián casa blanca a un costado del arco</p> 
103		<p>LAT. 18.933582 LONG. -98.9006</p> <p>CALLE GALEANA, COLONIA BARRIO DE SAN SEBASTIAN. SOBRE LA CALLE GALEANA.</p>	<p>103).- Calle Galeana, barrio San Sebastián, sobre calle Galeana</p> 
104		<p>LAT. 18.932289 LONG. -98.901759</p> <p>CALLE CAMPO FLORIDO, COLONIA SAN SEBASTIAN. CASA PARTE DE ATRÁS, BARDA DE TABIQUE.</p>	<p>Sebastián, -casa parte de atrás barde tabique.</p> 

CONSEJO GENERALINE/Q-COF-UTF/1608/2024/MOR  
Y SU ACUMULADO INE/Q-COF-UTF/1664/2024/MOR.

ANEXO DOS

No.	IMAGEN	UBICACIÓN	OFICIALÍA ELECTORAL
105		<p>LAT. 18.926738 LONG. -98.887821</p> <p>CALLE CAMINO REAL, KILOMETRO 88. A LADO DE UNA CASA ROJA.</p>	<p>105).- Calle Camino Real, kilómetro 88, a lado de una casa roja. -----</p> 
106		<p>LAT. 18.932461 LONG. -98.900884</p> <p>CALLE GALEANA, COLONIA SAN SEBASTIAN. A UN COSTADO DE ZAGUÁN CAFE.</p>	<p>106).- Calle Galeana, Colonia San Sebastián, a un costado de zaguán café. -----</p> 
107		<p>LAT. 18.932677 LONG. -98.896465</p> <p>CALLE ECUADOR, COLONIA LA ASUNCIÓN. A UN LADO DEL PORTÓN NEGRO.</p>	<p>107).- Calle Ecuador, Colonia la sunción a lado del portón negro. -----</p> 



CONSEJO GENERALINE/Q-COF-UTF/1608/2024/MOR  
Y SU ACUMULADO INE/Q-COF-UTF/1664/2024/MOR.

ANEXO DOS

No.	IMAGEN	UBICACIÓN	OFICIALÍA ELECTORAL
108		<p>LAT. 18.932798 LONG. -98.896733</p> <p>CALLE ECUADOR, COLONIA BARRIO SAN SEBASTIAN. FRENTE A LA CASA DEL PRI.</p>	<p>108).- Calle Ecuador, Colonia barrio San Sebastián -frente a la casa del PRI- - -</p> 
109		<p>LAT. 18.936326 LONG. -98.892235</p> <p>AV. KM 88, COLONIA EL MIRADOR O BARRIO LOS REYES. FRENTE POR TACOS DOÑA FILY.</p>	<p>109.- Calle Avenida kilómetro 88, Colonia el Mirador o barrio los Reyes. -frente por tacos doña Fily- - -</p> 
110		<p>LAT. 18.939326 LONG. -98.896139</p> <p>AV. KM 88, COLONIA SANTO TOMAS BARDA DE BLOCK CON ARBOLES.</p>	<p>110).- Calle Avenida kilómetro 88, Colonia Santo Tomás -barde de block con árboles- - -</p> 

ANEXO DOS

No.	IMAGEN	UBICACIÓN	OFICIALÍA ELECTORAL
111		<p>LAT. 18.939326 LONG. -98.896139</p> <p>AV. KM 88, COLONIA BARRIO LOS REYES. CASI ESQUINA CON CALLE LA PAZ.</p>	<p>111).- Calle Avenida kilometro 88, Colonia Santo Tomás -casi esquina con calle la paz-</p> 
112		<p>LAT. 18.936441 LONG. -98.893268</p> <p>CALLE OTILIO MONTAÑO, COLONIA BARRIO SANTA BARBARA. A UN COSTADO PORTON NEGRO.</p>	<p>112).- Calle Otilio Montañó, barrio Santa Barbara -a un costado portón negro----</p> 
113		<p>LAT. 18.953576 LONG. -98.886587</p> <p>CALLE 16 DE SEPTIEMBRE, COLONIA SAN MIGUEL. BARDA DE BLOCK A UN COSTADO PUERTA BLANCA.</p>	<p>113).- Calle 16 de septiembre, colonia San Miguel- barda de block aun costado puerta blanca-</p> 



ANEXO DOS

No.	IMAGEN	UBICACIÓN	OFICIALÍA ELECTORAL
114	 <p>Tlaltelco, Morelos, México Niños Héroes, Tlaltelco, 62645 Tlaltelco, Mor., México Lat 18.955606° Long -98.887705° 06/05/24 07:57 a. m. GMT -06:00</p>	<p>LAT. 18.955606 LONG. -98.887705</p> <p>CALLE NIÑOS HEROES, COLONIA SAN MIGUEL. BARDA FRENTE A TERRENO BALDIO.</p>	<p>114).- Calle Niños Héroes, colonia San Miguel. barda frente a terreno baldío. ---</p> 
115	 <p>Atlalahucan, Morelos, México De la Paz 646, Santo Tomás, Atlalahucan, Mor., México Lat 18.93992° Long -98.899944° 04/05/24 01:55 p. m. GMT -06:00</p>	<p>LAT. 18.93992 LONG. -98.899944</p> <p>CALLE LA PAZ, COLONIA SANTO TOMAS. CASA DE LOZA, ARREPELLADA A UN COSTADO DE BARDA DE BLOCK.</p>	<p>115).- Calle la Paz, colonia Santo Tomás- casa de loza arrepeilada a un costado de barda de block. ---</p> 
116	 <p>Atlalahucan, Morelos, México Ostiana 127, San Antonio, 62043 Atlalahucan, Mor., México Lat 18.942553° Long -98.898672° 04/05/24 01:54 p. m. GMT -06:00</p>	<p>LAT. 18.942553 LONG. -98.898672</p> <p>CALLE GALEANA, COLONIA SAN ANTONIO. SOBRE LA CALLE GALEANA.</p>	<p>116).- Calle Galeana, colonia San Antonio- sobre calle Galeana. ---</p> 

No.	IMAGEN	UBICACIÓN	OFICIALÍA ELECTORAL
117		<p>LAT. 18.955668 LONG. -98.887888</p> <p>CALLE NIÑOS HEROES, COLONIA SAN MIGUEL. SOBRE LA CALLE SE VE LA BARDAS.</p>	<p>117).- Calle Niños Heroes, colonia San Miguel- sobre la calle se ve la barda- -----</p> 
118		<p>LAT. 18.944715 LONG. -98.901086</p> <p>CALLE NIÑO ARTILLERO, COLONIA SAN ANTONIO. EN CONTRAESQUINA.</p>	<p>118).- Calle Niño Artillero, colonia San Antonio- en contraesquina -----</p> 
119		<p>LAT. 18.939675 LONG. -98.8993</p> <p>CALLE GALEANA, COLONIA LOS REYES. SOBRE LA AVENIDA.</p>	<p>119).- Calle Galeana, colonia Los Reyes- sobre la avenida -----</p> 



ANEXO DOS

No.	IMAGEN	UBICACIÓN	OFICIALÍA ELECTORAL
120	 <p>Atlatlahucan, Morelos, México Calle Arriero 55, San Antonio, 62843 Atlatlahucan, Mor., México Lat 18.944772° Long -98.901104° 04/05/24 01:53 p. m. GMT -06:00</p>	<p>LAT. 18.944772 LONG. -98.901104</p> <p>CALLE CAMINO VIEJO A TOTOLAPAN, COLONIA SAN ANTONIO BARDA DE BLOCK.</p>	<p>120).- Calle Camino Viejo a Totolapan, colonia San Antonio- barda de block-----</p> 
121	 <p>Atlatlahucan, Morelos, México Calle Arriero 55, San Antonio, 62843 Atlatlahucan, Mor., México Lat 18.948634° Long -98.89984° 04/05/24 01:44 p. m. GMT -06:00</p>	<p>LAT. 18.948634 LONG. -98.89984</p> <p>AV. KM 88, COLONIA SAN ANTONIO. SOBRE LA AVENIDA PORTON VERDE.</p>	<p>121).- Calle Avenida kilómetro 88, colonia San Antonio- sobre la avenida-----</p> 
122	 <p>Atlatlahucan, Morelos, México Km. 88 A, Santa Barbara, 62840 Atlatlahucan, Mor., México Lat 18.936021° Long -98.891906° 03/05/24 09:44 a. m. GMT -06:00</p>	<p>LAT. 18.936021 LONG. -98.891906</p> <p>SOBRE LA AVENIDA KM 88 DEL LADO DE LAS ESCALERAS, COLONIA BARRIO SANTA BARBARA. SOBRE LAS ESCALERAS.</p>	<p>122).- Sobre la Avenida kilómetro 88 del lado de las escaleras, Barrio Santa Barbara- sobre las escaleras-----</p> 

CONSEJO GENERALINE/Q-COF-UTF/1608/2024/MOR  
Y SU ACUMULADO INE/Q-COF-UTF/1664/2024/MOR.

ANEXO DOS

No.	IMAGEN	UBICACIÓN	OFICIALÍA ELECTORAL
123		<p>LAT. 18.933304 LONG. -98.886116</p> <p>CALLE ANTIGUA LA VIA DEL FERROCARRIL, COLONIA EL MIRADOR. EN MEDIO DE UN ZAGUAN BLANCO Y BARDA DE BLOCKS DE COLOR ROJO.</p>	<p>123) -Calle Antigua la Via de Ferrocarril, colonia El Mirador- en medio de un zaguan blanco y barda de blocks de color rojo</p> 
124		<p>LAT. 18.932166 LONG. -98.883574</p> <p>CALLE LA PEDRERA, COLONIA RANCHO SANTA CRUZ. PUERTA DE LAMINA.</p>	<p>124) -Calle La Pedrera, colonia Rancho Santa Cruz- puerta de lamina- no se localizo el domicilio</p> 



No.	IMAGEN	UBICACIÓN	OFICIALÍA ELECTORAL
125		<p>LAT. 18.938662 LONG. -98.891673</p> <p>CALLE LERDO DE TEJADA S/N, COLONIA BARRIO LOS REYES EN MEDIO DE DOS ZAGUANES COLOR CAFÉ CLARO. ENTRE CALLE LERDO DE TEJADA Y CAMINO ANTIGUO A LA VIA DEL TREN.</p>	<p>125).- Calle Lerdo de Tejada sin número, Colonia Barrio Los Reyes- en medio de dos zaguanes color café claro, entre calle Lerdo de Tejada y camino antiguo a la vía del tren-----</p> 
126		<p>LAT. 18.938759 LONG. -98.891557</p> <p>CALLE LERDO DE TEJADA S/N, COLONIA BARRIO LOS REYES. A UN COSTADO DE UN ZAGUAN COLOR CAFÉ CLARO. ENTRE CALLE LERDO DE TEJADA Y CAMINO ANTIGUO A LA VIA DEL TREN.</p>	<p>126).- Calle Lerdo de Tejada sin número, colonia Barrio los Reyes- a un costado de un zaguan color café claro, entre calle Lerdo de Tejada y camino antiguo a la vía del tren-----</p> 

No.	IMAGEN	UBICACIÓN	OFICIALÍA ELECTORAL
127		<p>LAT. 18.93752 LONG. -98.891192</p> <p>CALLE DIVISIÓN DEL NORTE, COLONIA EL MIRADOR. ESTA EN LA MERA ESQUINA.</p>	<p>127).- Calle División del Norte, colonia El Mirador- esta en la mera esquina- -----</p> 
128		<p>LAT. 18.933492 LONG. -98.890739</p> <p>AVENIDA KM 88, COLONIA EL MIRADOR/ BARRIO SANTA BARBARA. CASA DE COLOR ROJO OSCURO, A UN LADO HAY UN PUENTE.</p>	<p>128).- Calle Avenida kilómetro 88, colonia El Mirador/ Barrio Santa Barbara- casa de color rojo oscuro, a un costado hay un puente. -----</p> 
129		<p>LAT. 18.936821 LONG. -98.891549</p> <p>CALLE 3 DE MAYO, COLONIA EL MIRADOR. LA CASA SE ENCUENTRA EN LA ESQUINA Y TIENE UNA VENTANA COLOR NEGRA.</p>	<p>129).- Calle 3 de Mayo, colonia El Mirador- la casa se encuentra en la esquina y tiene una ventana color negra-----</p> 



No.	IMAGEN	UBICACIÓN	OFICIALÍA ELECTORAL
130		<p>LAT. 18.937805 LONG. -98.89233</p> <p>CALLE LERDO DE TEJADA, COLONIA BARRIO LOS REYES. ENTRE CALLE LERDO DE TEJADA Y CALLE 25 DE MAYO, CASA DE LADRILLO, TECHADO DE LAMINA.</p>	<p>130) - Calle Lerdo de Tejada 17 / colonia Barrio Los Reyes - entre calle Lerdo de Tejada y calle 25 de Mayo, casa de ladrillo, techado de lámina -----</p> 
131		<p>LAT. 18.933434 LONG. -98.885304</p> <p>CALLE ANTIGUA VIA DEL FERROCARRIL, COLONIA KILOMETRO 88. BARDA DE BLOCK, A UN COSTADO DE UNA BARDA CON BLOCK TEXTURIZADO COLOR BEIGE/ PUENTE LA PRESA.</p>	<p>131) - Calle Antigua Via de Ferrocarril, colonia kilómetro 88- barda de block, a un costado de una barda con block texturizado color beige, puente la presa ----- No se localizó el domicilio el domicilio -----</p>

No.	IMAGEN	UBICACIÓN	OFICIALÍA ELECTORAL
132		<p>LAT. 18.93754 LONG. -98.893038</p> <p>CALLE LERDO DE TEJADA, COLONIA BARRIO LOS REYES. BARDA DE LADRILLO, A UN COSTADO UNA CASA DE DOS PISOS</p>	<p>132).- Calle Lerdo de Tejada, colonia Barrio los Reyes- barda de ladrillo, a un costado una casa de dos pisos-</p> 
133		<p>LAT. 18.937949 LONG. -98.892273</p> <p>CALLE LERDO DE TEJADA, COLONIA BARRIO DE LOS REYES. ENTRE CALLE LERDO DE TEJADA Y CALLE 25 DE MAYO.</p>	<p>133).- Calle Lerdo de Tejada, colonia Barrio los Reyes- entre calle Lerdo de Tejada y calle 25 de Mayo-</p> 
134		<p>LAT. 18.936014 LONG. -98.891888</p> <p>CALLE 3 DE MAYO, COLONIA BARRIO SANTA BARBARA. CASA DE LADRILLO PINTADO DE COLOR BLANCO.</p>	<p>134).- Calle 3 de Mayo, colonia Barrio Santa Barbara- casa de ladrillo pintado de color blanco-</p> 



No.	IMAGEN	UBICACIÓN	OFICIALÍA ELECTORAL
135		<p>LAT. 18.932164 LONG. -98.883554 CALLE AVENIDA LA PEDRERA, COLONIA SANTA CRUZ. BARDA DE BLOCK TEXTURIZADO COLOR GUINDA.</p>	<p>135).- Calle Avenida la Pedrera, colonia Santa Cruz- barda de block texturizado color guinda</p> 
136		<p>LAT. 18.947285 LONG. -98.898999 CALLE AVENIDA KM 88, COLONIA BARRIO SAN ANTONIO. SOBRE LA AVENIDA O CARRETERA.</p>	<p>136).- Calle Avenida kilómetro 88, Barrio San Antonio- sobre la avenida o carretera-</p> 
137		<p>LAT. 18.947624 LONG. -98.899345 CALLE AVENIDA KM 88, COLONIA SAN ANTONIO. SOBRE LA AVENIDA.</p>	<p>137).- Calle Avenida kilómetro 88, colonia San Antonio- sobre la avenida-</p> 

No.	IMAGEN	UBICACIÓN	OFICIALÍA ELECTORAL
138		<p>LAT. 18.941527 LONG. -98.898926</p> <p>CALLE GALEANA, COLONIA SAN ANTONIO. SOBRE LA CALLE BARDA DE BLOCK.</p>	<p>138).- Calle Galeana, colonia San Antonio- sobre la calle barda de block-----</p> 
139		<p>LAT. 18.950755 LONG. -98.900956</p> <p>AVENIDA KM 88, COLONIA SAN ANTONIO. SOBRE CARRETERA, PERO AL FONDO EN EL TERRENO.</p>	<p>139).- Calle Avenida kilómetro 88, colonia San Antonio- sobre carretera pero al fondo en el terreno-----</p> 
140		<p>LAT. 18.942764 LONG. -98.89871</p> <p>CALLE NIÑO ARTILLERO, COLONIA SAN ANTONIO. SOBRE LA CALLE DE LA UNIVERSIDAD.</p>	<p>140).- Calle Niño Artillero, colonia San Antonio- sobre la calle de la universidad-----</p> 



No.	IMAGEN	UBICACIÓN	OFICIALÍA ELECTORAL
141	 <p>Atlatlahucan, Morelos, México De la 102431 Barrio de los Reyes, 62840 Atlatlahucan, Mor., México Lat: 18.939642° Long: -98.899274° 04/05/24 01:58 p.m. GMT -06:00</p>	<p>LAT. 18.939642 LONG. -98.899274</p> <p>CALLE LA PAZ, COLONIA LOS REYES. BARDA DE BLOCK Y SOBRE LA CALLE.</p>	<p>141).- Calle La Paz, colonia Los Reyes- barda de block y sobre la calle- -----</p> 
142	 <p>Atlatlahucan, Morelos, México Km. 88 SAN. San Antonio, 62845 Atlatlahucan, Mor., México Lat: 18.94875° Long: -98.899952° 04/05/24 01:49 p.m. GMT -06:00</p>	<p>LAT. 18.94875 LONG. -98.899952</p> <p>AV. KM 88, COLONIA SAN ANTONIO. SE ENCUENTRA SOBRE LA AVENIDA.</p>	<p>142).- Calle Avenida kilómetro 88, colonia San Antonio- se encuentra sobre la avenida- -----</p> 
143	 <p>Atlatlahucan, Morelos, México Km. 88 SAN. San Antonio, 62845 Atlatlahucan, Mor., México Lat: 18.947703° Long: -98.899405° 04/05/24 01:47 p.m. GMT -06:00</p>	<p>LAT. 18.947703 LONG. -98.899405</p> <p>CALLE AVENIDA KM 88, COLONIA SAN ANTONIO. LA FOTO SE TOMO SOBRE LA AVENIDA KM 88 Y LA BARDA ESTA LIGERAMENTE SOBRE LA PRIVADA</p>	<p>143).- Calle Avenida kilómetro 88, colonia San Antonio- la foto se tomó sobre la avenida kilómetro 88 y la barda esta ligeramente sobre la privada. -----</p> 

ANEXO DOS

No.	IMAGEN	UBICACIÓN	OFICIALÍA ELECTORAL
144	 <p>Atlatlahucan, Morelos, México Vía Ferrocarril 35, San Mateo, 62840 Atlatlahucan, Mor., México Lat: 18.9338194° Long: -98.904324° 05/05/24 04:56 p. m. GMT -06:00</p>	<p>LAT. 18.933775 LONG. -98.895278</p> <p>CALLE LIBERTAD, COLONIA SAN MATEO A UN COSTADO DE LA ANTES TELESECUNDARIA MIGUEL HIDALGO.</p>	<p>144).- Calle Libertad, colonia San Mateo- a un costado de la antes telesecundaria Miguel Hidalgo</p> 
145	 <p>Atlatlahucan, Morelos, México Vía Ferrocarril 35, San Mateo, 62840 Atlatlahucan, Mor., México Lat: 18.9338194° Long: -98.904324° 05/05/24 04:56 p. m. GMT -06:00</p>	<p>LAT. 18.935404 LONG. -98.904344</p> <p>CALLE LIBERTAD, COLONIA ENTRE BARRIO SAN MATEO Y ASUNCION. SOBRE LA CALLE.</p>	<p>145).- Calle Libertad, entre Barrio San Mateo y Asunción- sobre la calle- -----</p> 
146	 <p>Atlatlahucan, Morelos, México Calle Atlatlahucan Oaxaltepec, 62840 Atlatlahucan, Mor., México Lat: 18.93675° Long: -98.906394° 05/05/24 04:52 p. m. GMT -06:00</p>	<p>LAT. 18.93675 LONG. -98.906394</p> <p>SOBRE LA CARRETERA ATLATLAHUCA- TEXCALPAN, COLONIA COPALITOS. ES UNA COMO CASETA.</p>	<p>146).- Sobre la carretera Atlatlahucan Texcalpan, colonia Copalitos- es una como caseta- -----</p> 



CONSEJO GENERALINE/Q-COF-UTF/1608/2024/MOR  
Y SU ACUMULADO INE/Q-COF-UTF/1664/2024/MOR.

ANEXO DOS

No.	IMAGEN	UBICACIÓN	OFICIALÍA ELECTORAL
147	 <p>Atlatlahucan, Morelos, México Calle Galeana 549, Barrio de los Reyes, 62040 Atlatlahucan, Mor., México Lat: 18.938874 Long: -98.899493 05/05/24 04:46 p. m. GMT -05:00</p>	<p>LAT. 18.938874 LONG. -98.899493 CALLE GALEANA, COLONIA LOS REYES. A UN COSTADO DE PORTON NEGRO SON TRES SEGUIDAS.</p>	<p>147), 148) y 149). - Calle Galeana, colonia Los Reyes- a un costado de portón negro, son tres seguidas. -----</p> 
148	 <p>Atlatlahucan, Morelos, México Calle Galeana 549, Barrio de los Reyes, 62040 Atlatlahucan, Mor., México Lat: 18.938874 Long: -98.899493 05/05/24 04:44 p. m. GMT -05:00</p>	<p>LAT. 18.938874 LONG. -98.899493 CALLE GALEANA, COLONIA LOS REYES. A UN COSTADO DE PORTON NEGRO SON TRES SEGUIDAS.</p>	<p>147), 148) y 149). - Calle Galeana, colonia Los Reyes- a un costado de portón negro, son tres seguidas. -----</p> 
149	 <p>Atlatlahucan, Morelos, México Calle Galeana 549, Barrio de los Reyes, 62040 Atlatlahucan, Mor., México Lat: 18.938874 Long: -98.899493 05/05/24 04:46 p. m. GMT -05:00</p>	<p>LAT. 18.938874 LONG. -98.899493 CALLE GALEANA, COLONIA LOS REYES. A UN COSTADO DE PORTON NEGRO SON TRES SEGUIDAS.</p>	<p>147), 148) y 149). - Calle Galeana, colonia Los Reyes- a un costado de portón negro, son tres seguidas. -----</p> 

No.	IMAGEN	UBICACIÓN	OFICIALÍA ELECTORAL
150	 <p>Atlatlahucan, Morelos, México Cruz Verde 16, Santo Tomás, 52843 Atlatlahucan, Mor., México Lat: 18.940688° Long: -98.896508° 05/06/24 04:40 p. m. GMT -06:00</p>	<p>LAT. 18.940688 LONG. -98.896508 CALLE CRUZ VERDE, COLONIA SANTO TOMAS. SOBRE LA CALLE.</p>	<p>148).- Calle Cruz Verde, Colonia Santo Tomás, sobre calle</p> 
151	 <p>Atlatlahucan, Morelos, México Cruz Verde 16, Santo Tomás, 52843 Atlatlahucan, Mor., México Lat: 18.940591° Long: -98.895627° 05/06/24 04:38 p. m. GMT -06:00</p>	<p>LAT. 18.940591 LONG. -98.895627 CALLE CRUZ VERDE, COLONIA SAN ANTONIO O SANTO TOMAS. SOBRE LA CALLE ESTA LA BARDA PINTADA.</p>	<p>149).- Calle Cruz Verde, colonia San Antonio o Santo Tomás- sobre la calle está la barda pintada.</p> 
152	 <p>Atlatlahucan, Morelos, México C. Insurgentes 36, Santo Tomás, 52843 Atlatlahucan, Mor., México Lat: 18.94116° Long: -98.898334° 05/06/24 04:34 p. m. GMT -06:00</p>	<p>LAT. 18.94116 LONG. -98.898334  CALLE INSURGENTES, COLONIA SANTO TOMÁS. LA BARDA ESTA SOBRE LA CALLE.</p>	<p>150).- Calle Insurgentes, colonia Santo Tomás- la barda está sobre la calle.</p> 



No.	IMAGEN	UBICACIÓN	OFICIALÍA ELECTORAL
153	 <p>Atlahuacan, Morelos, México C. Insurgentes 91, San Antonio, 62643 Atlahuacan, Mor., México Lat 18.941199° Long -98.898372° 06/06/24 04:33 p. m. GMT -06:00</p>	<p>LAT. 18.941199 LONG. -98.898372 CALLE INSURGENTES, COLONIA SAN ANTONIO. ESTA SOBRE LA CALLE.</p>	<p>151).- Calle Insurgentes, Colonia San Antonio -esta sobre la calle-</p> 
154	 <p>Atlahuacan, Morelos, México C. Insurgentes 50, San Antonio, 62643 Atlahuacan, Mor., México Lat 18.941623° Long -98.898309° 06/06/24 04:31 p. m. GMT -06:00</p>	<p>LAT. 18.941623 LONG. -98.898309  CALLE INSURGENTES, COLONIA SAN ANTONIO. LA BARDA ESTA SOBRE LA CALLE.</p>	<p>152) y 153).- Calle Insurgentes, Colonia San Antonio -la barda esta sobre la calle-</p> 
155	 <p>Atlahuacan, Morelos, México C. Insurgentes 50, San Antonio, 62643 Atlahuacan, Mor., México Lat 18.941623° Long -98.898309° 06/06/24 04:31 p. m. GMT -06:00</p>	<p>LAT. 18.941623 LONG. -98.898309  CALLE INSURGENTES, COLONIA SAN ANTONIO. LA BARDA ESTA SOBRE LA CALLE.</p>	

No.	IMAGEN	UBICACIÓN	OFICIALÍA ELECTORAL
156	 <p>Atlatlahucan, Morelos, México Cruz Verde 18, San Antonio, 62648 Atlatlahucan, Mor., México Lat 18.940978 Long -98.897041 9610524.6426 p. m. GMT -05:00</p>	<p>LAT. 18.940978 LONG. -98.897041</p> <p>CALLE CRUZ VERDE, COLONIA SAN ANTONIO. EN CONTRA ESQUINA.</p>	<p>154) .- Calle Cruz Verde, Colonia San Antonio -en contra esquina-</p> 
157	 <p>Tlatetelco, Morelos, México 16 de Septiembre 20, San Miguel, 62648 Tlatetelco, Mor., México Lat 18.953594 Long -98.885981 9610524.64119 p. m. GMT -05:00</p>	<p>LAT. 18.953594 LONG. -98.885981</p> <p>CALLE 16 DE SEPTIEMBRE, COLONIA SAN MIGUEL TLATETELCO. SOBRE BARDA PINTADA QUE DICE MISCELÁNEA EL CISNE.</p>	<p>155) .- Calle 16 de Septiembre, Colonia San Miguel Tlatetelco -sobre barda pintada que dice Miscelánea El Cisne-</p> 
158	 <p>San Miguel Tlatetelco, Morelos, México Corregidora, 62648 San Miguel Tlatetelco, Mor., México Lat 18.945078 Long -98.893056 9610524.64133 p. m. GMT -05:00</p>	<p>LAT. 18.945078 LONG. -98.893056</p> <p>CALLE CORREGIDORA, COLONIA SAN MIGUEL TLATETELCO. CALLE CORREGIDORA O AVENIDA RUMBO A SAN MIGUEL TLATETELCO.</p>	<p>156) .- Calle Corregidora, Colonia San Miguel Tlatetelco -Calle Corregidora o avenida rumbo a San Miguel Tlatetelco-</p> 



No.	IMAGEN	UBICACIÓN	OFICIALÍA ELECTORAL
159		<p>LAT. 18.946832 LONG. -98.890496 CALLE UNIÓN, COLONIA SAN MIGUEL TLATETELCO. SOBRE LA CARRETERA HAY UN ESPACIO DONDE HAY ARBOLES DE CIRUELA.</p>	<p>157) - Calle Unión, Colonia San Miguel Tlatetelco - Sobre la Carretera, hay un espacio donde hay árboles de ciruela -</p> 
160		<p>LAT. 18.893416 LONG. -98.929737 CALLE AZUCENA, COLONIA LAS MINAS. ENTRE CALLE AZUCENA Y TULIPANES.</p>	<p>156) - Calle Azucena, Colonia Las Minas - entre calle Azucena y Tulipanes -</p> 
161		<p>LAT. 18.890602 LONG. -98.90786 CALLE GARDENIA, COLONIA NUEVA SAN FRANCISCO. BARDA DE LADRILLO ROJO.</p>	<p>159) - Calle Gardenia, Colonia Nueva San Francisco - barda de ladrillo rojo -</p> 

ANEXO DOS

No.	IMAGEN	UBICACIÓN	OFICIALÍA ELECTORAL
162		<p>LAT. 18.887518 LONG. -98.928905</p> <p>CALLE ARALLANES, COLONIA LAS MINAS. CAMINO DE TERRACERIA.</p>	<p>160) - Calle Arallanes, Colonia Las Minas -camino de terracería- - - - -</p> 
163		<p>LAT. 18.891939 LONG. -98.925215</p> <p>AVENIDA LOSORGANOS, COLONIA LAS MINAS. CAMINO DE TERRACERIA.</p>	<p>161) - Calle Avenida Los Órganos, Colonia Las Minas -camino de terracería-</p> 
164		<p>LAT. 18.898247 LONG. -98.90247</p> <p>CALLE 16 DE SEPTIEMBRE, COLONIA SAN FRANCISCO. BARDA DE BLOK SOBRE LA CALLE.</p>	<p>162) y 163 - Calle 16 de Septiembre, Colonia San Francisco -Barda de Blok, sobre la calle-</p> 



CONSEJO GENERALINE/Q-COF-UTF/1608/2024/MOR  
Y SU ACUMULADO INE/Q-COF-UTF/1664/2024/MOR.

ANEXO DOS

No.	IMAGEN	UBICACIÓN	OFICIALÍA ELECTORAL
165		<p>LAT. 18.898247 LONG. -98.90247 CALLE 16 DE SEPTIEMBRE, COLONIA SAN FRANCISCO. BARDA DE BLOCK SOBRE LA CALLE.</p>	<p>162) y 163 - Calle 16 de Septiembre, Colonia San Francisco- Borda de Blok, sobre la calle-</p> 
166		<p>LAT. 18.926077 LONG. -98.889046 CARRETERA FEDERAL MEXICO CUAUTLA, COLONIA TELMINCA. ESTA DENTRO DEL TERRENO.</p>	<p>164) y 165 - Calle Carretera Federal México Cuautla, Colonia Telminca -esta adentro del terreno-</p> 
167		<p>LAT. 18.926077 LONG. -98.889046 CARRETERA FEDERAL MEXICO CUAUTLA, COLONIA TELMINCA. ESTA DENTRO DEL TERRENO.</p>	<p>164) y 165 - Calle Carretera Federal México Cuautla, Colonia Telminca -esta adentro del terreno-</p> 

No.	IMAGEN	UBICACIÓN	OFICIALÍA ELECTORAL
168		<p>LAT. 18.884928 LONG. -98.930592 CALLE LAS TORRES, COLONIA LAS MINAS. BARDA DE BLOCK OBRA NEGRA.</p>	<p>166) y 167 - Calle Las Torres, Colonia Las Minas -barde de block, obra negra-</p> 
169		<p>LAT. 18.884928 LONG. -98.930592 CALLE LAS TORRES, COLONIA LAS MINAS. BARDA DE BLOCK OBRA NEGRA.</p>	<p>166) y 167 - Calle Las Torres, Colonia Las Minas -barde de block, obra negra-</p> 
170		<p>LAT. 18.913933 LONG. -98.88492 ANTIGUA CARRETERA MEXICO CUAUTLA, COLONIA MOCHOMILPA DE SAN FRANCISCO. A UN COSTADO DE POSTE DE CFE Y PUERTA DE REJA.</p>	<p>168) - Calle Antigua -carretera/ México Cuautla, Colonia Mochomilpa de San Francisco - a un costado de poste de CFE y puerta de reja -</p> 







No.	IMAGEN	UBICACIÓN	OFICIALÍA ELECTORAL
171	 <p>Atlatlahucan, Morelos, México Carr Federal México-Atlatlahucan, Mor., México Lat 18.899607 Long -98.902017 04/05/24 08:54 a. m. GMT -06:00</p>	<p>LAT. 18.899607 LONG. -98.902017 CALLE 16 DE SEPTIEMBRE, COLONIA SAN FRANCISCO. SOBRE LA CALLE ESTA LA BARDA.</p>	<p>169) - Calle 16 de Septiembre, Colonia San Francisco -Sobre la calle esta la barda-</p> 
172	 <p>Cuautla, Morelos, México Carr Federal México-Cuautla 10, 62544 Cuautla, Mor., México Lat 18.926449 Long -98.887601 04/05/24 07:02 a. m. GMT -06:00</p>	<p>LAT. 18.926449 LONG. -98.887601 CALLE CAMINO REAL, COLONIA KM 88. SOBRE LA BARRANQUILLA.</p>	<p>170) - Calle Camino Real, Colonia km 88 – sobre la Barranquilla- -----</p> 
173	 <p>Las Minas, Morelos, México Av. los Organos 32, 62840 Las Minas, Mor., México Lat 18.922307 Long -98.922307 04/05/24 10:56 a. m. GMT -06:00</p>	<p>LAT. 18.888834 LONG. -98.922307 CALLE AVENIDA LOS ORGANOS, COLONIA LAS MINAS. CASA DE LADRILLO ROJO.</p>	<p>171) - Avenida los Organos, Colonia Las Minas – Casa de ladrillo rojo-----</p> 

No.	IMAGEN	UBICACIÓN	OFICIALÍA ELECTORAL
174	 <p>Las Minas, Morelos, México Arallanes, 02840 Las Minas, Mor., México Lat: 18.887668 Long: -98.92903 04/05/24 18:45 s. m. GMT -06:00</p>	<p>LAT. 18.887668 LONG. -98.92903 CALLE ARALLANES, COLONIA LAS MINAS. BARDA DE BLOCK FRENTE A PLANTAS.</p>	<p>172) - Calle Arallanes, Colonia Las Minas -Barda de block, frente a plantas-</p> 
175	 <p>Colonia Telmínca, SS. Morelos, México Juárez, 02848 Col. Juárez, Morelos, México Lat: 18.922138 Long: -98.891086 03/05/24 05:32 s. m. GMT -06:00</p>	<p>LAT. 18.922138 LONG. -98.891086 CALLE JUAREZ, COLONIA TELMICA. CAMINO DE TERRACERIA.</p>	<p>173) - Calle Juárez, Colonia Telmínca -camino de terracería-</p> 
176	 <p>Las Minas, Morelos, México Arallanes, 02840 Las Minas, Mor., México Lat: 18.887548 Long: -98.928928 04/05/24 16:46 s. m. GMT -06:00</p>	<p>LAT. 18.887548 LONG. -98.928928 CALLE ARALLANES, COLONIA LAS MINAS. CAMINO DE TERRACERÍA, DOS BARDAS SEPARADAS POR LA PUERTA.</p>	<p>174) y 175) - Calle Arallanes, Colonia Las Minas -camino de terracería, dos bardas separadas por la puerta-</p> 



ANEXO DOS

No.	IMAGEN	UBICACIÓN	OFICIALÍA ELECTORAL
177		<p>LAT. 18.887548 LONG. -98.928928 CALLE ARALLANES, COLONIA LAS MINAS. CAMINO DE TERRACERÍA, DOS BARDAS SEPARADAS POR LA PUERTA.</p>	<p>174) y 175) - Calle Arallanes, Colonia Las Minas -camino de terracería, dos bardas separadas por la puerta.</p> 
178		<p>LAT. 18.892119 LONG. -98.907927 CALLE GARDENIA, COLONIA NUEVA SAN FRANCISCO. SOBRE TERRENO DE SIEMBRA, FOTO TOMADA DESDE LEJOS.</p>	<p>176) - Calle Gardenia, Colonia Nueva San Francisco -sobre el terreno de siembra, foto tomada desde lejos.</p> 

No.	IMAGEN	UBICACIÓN	OFICIALÍA ELECTORAL
179		<p>LAT. 18.912702 LONG. -98.899822 CARRETERA FEDERAL MEXICO CUAUTLA, COLONIA EL SALTO O CERRITOS. SOBRE LA BARDA DE LOS GRANEROS.</p>	<p>177) y 178 - Calle Carretera federal México Cuautla, Colonia El Salto o Cerritos - sobre la barda de los granaderos -</p> 
180		<p>LAT. 18.912702 LONG. -98.899822 CARRETERA FEDERAL MEXICO CUAUTLA, COLONIA EL SALTO O CERRITOS. SOBRE LA BARDA DE LOS GRANEROS.</p>	<p>177) y 178 - Calle Carretera federal México Cuautla, Colonia El Salto o Cerritos - sobre la barda de los granaderos -</p> 



No.	IMAGEN	UBICACIÓN	OFICIALÍA ELECTORAL
181		<p>LAT. 18.891581 LONG. -98.906872 CAMINO A JUAN ANTONIO, COLONIA NUEVA SAN FRANCISCO. CAMINO O CALLE DE TERRACERIA.</p>	<p>179) - Calle Camino a Juan Antonio, Colonia Nueva San Francisco – camino o calle de terracería-</p> 
182		<p>LAT. 18.904282 LONG. -98.90413 CARRETERA FEDERAL MEXICO CUAUTLA, COLONIA CERRITOS. A UN COSTADO DE LA GASOLINERA.</p>	<p>180) - Calle Carretera federal México Cuautla, Colonia Cerritos – a un costado de la gasolinera-</p> 
183		<p>LAT. 18.892491 LONG. -98.908774 CAMINO A JUAN ANTONIO, COLONIA AMPLIACIÓN SAN FRANCISCO. FRENTE A TERRENO DE SIEMBRA.</p>	<p>181) y 182 - Calle Camino a Juan Antonio, Colonia Ampliación San Francisco – frente a terreno de siembra-</p> 

No.	IMAGEN	UBICACIÓN	OFICIALÍA ELECTORAL
184	 <p>Colonia San Francisco, Morelos, México Cam. a Juan Antonio, 62846 Col. San Francisco, Mor., México Lat: 18.892491 Long: -98.908774 04/05/24 09:26 a. m. GMT -06:00</p>	<p>LAT. 18.892491 LONG. -98.908774 CAMINO A JUAN ANTONIO, COLONIA AMPLIACIÓN SAN FRANCISCO. FRENTE A TERRENO DE SIEMBRA.</p>	<p>181) y 182.- Calle Camino a Juan Antonio, Colonia Ampliación San Francisco - frente a terreno de siembra -</p> 
185	 <p>Colonia San Francisco, Morelos, México Laurel 5, 62548 Col. San Francisco, Mor., México Lat: 18.891265 Long: -98.908195 04/05/24 09:19 a. m. GMT -06:00</p>	<p>LAT. 18.891265 LONG. -98.908195 CALLE LAUREL, COLONIA AMPL. SAN ANTONIO. A UN LADO DEL NEGOCIO DE ROTULOS.</p>	<p>183)- Calle Laurel, Colonia Ampliación San Antonio - a un costado del negocio de rotulos -</p> 
186	 <p>Colonia San Francisco, Morelos, México 16 de Septiembre, 18 de Septiembre, Col. San Francisco, Mor., México Lat: 18.899059 Long: -98.902194 04/05/24 09:16 a. m. GMT -06:00</p>	<p>LAT. 18.899059 LONG. -98.902194 CALLE 16 DE SEPTIEMBRE, COLONIA SAN FRANCISCO. A UN COSTADO DE LA TIENDA.</p>	<p>184)- Calle 16 de Septiembre, Colonia San Francisco - a un costado de la tienda -</p> 



No.	IMAGEN	UBICACIÓN	OFICIALÍA ELECTORAL
187	 <p>Atlatlahucan, Morelos, México Crasoles, 62846 Atlatlahucan, Mor., México LAT 18.899527 LONG -98.902047 04/05/24 08:54 a. m. GMT -06:00</p>	<p>LAT. 18.899527 LONG. -98.902047 CALLE 16 DE SEPTIEMBRE, COLONIA SAN FRANCISCO. VENTANA DE CUADROS COLOR AZUL.</p>	<p>185) - Calle 16 de Septiembre, Colonia San Francisco – ventana de cuadros color azul-</p> 
188	 <p>Colonia San Francisco, Morelos, México Gardenia 21, 62846 Col. San Francisco, Mor., México LAT 18.890288 LONG -98.907995 04/05/24 09:21 a. m. GMT -06:00</p>	<p>LAT. 18.890288 LONG. -98.907995 CALLE GARDENIA, COLONIA AMPL. SAN FRANCISCO. A UN COSTADO DE LA PUERTA BLANCA.</p>	<p>186) - Calle Gardenia, Colonia Ampliación San Francisco – a un costado de la puerta blanca-</p> 
189	 <p>Luis Carrizosa, Morelos, México Popocatepetl 2, 62848 Luis Carrizosa, Mor., México LAT 18.906506 LONG -98.901986 04/05/24 07:51 a. m. GMT -06:00</p>	<p>LAT. 18.906506 LONG. -98.901986 CALLE POPOCATEPETL, COLONIA CERRITO. A UN COSTADO DE PUERTA NEGRA.</p>	<p>187) - Calle Popocatepetl, Colonia Cerritos – a un costado de puerta negra-</p> 

No.	IMAGEN	UBICACIÓN	OFICIALÍA ELECTORAL
190	 <p>Las Minas, Morelos, México Calle 72, 62645 Las Minas, Mor., México Lat 18.8945781 Long -98.929197 04/05/24 08:53 a. m. GMT -06:00</p>	<p>LAT. 18.894578 LONG. -98.92919 SOBRE AVENIDA TULIPANES, COLONIA LAS MINAS. FRENTE A LA CALLE PRIVADA PENSAMIENTO.</p>	<p>188) - Sobre avenida Tulipanes al fondo, Colonia Las minas – frente a la calle privada pensamiento</p> 
191		<p>LAT. 18.891045 LONG. -98.907881 CALLE LAUREL, COLONIA NUEVA SAN FRANCISCO. BARDA DE BLOCK CON BARANDAL DE REJAS.</p>	<p>189) - Calle Laurel, Colonia Nueva San Francisco – barda de block con barandal de rejas</p> 
192	 <p>México, Morelos, México 16 de Septiembre 2, 62646 México, Mor., México Lat 18.8961111 Long -98.905134 04/05/24 08:27 a. m. GMT -06:00</p>	<p>LAT. 18.896111 LONG. -98.905134 CARRETERA A YECAPIXTLA, COLONIA SAN FRANCISCO. BARDA EN OBRA NEGRA POR EL CRUCERO DE YECA.</p>	<p>190) - Calle Carretera a Yecapixtla, Colonia San Francisco – barda en obra negra, por el cruce de Yeca</p> 



ANEXO DOS

No.	IMAGEN	UBICACIÓN	OFICIALÍA ELECTORAL
193	 <p>Las Minas, Morelos, México V3VF+P2, 62845 Las Minas, Mor., México LAT 18.893453° LONG -98.927603° 04/05/24 09:51 a. m. GMT -06:00</p>	<p>LAT. 18.893458 LONG. -98.927603 PRIVADA PENSAMIENTO, COLONIA LAS MINAS. BARDA EN CONTRA ESQUINA.</p>	<p>191) - Calle Privada Pensamiento, Colonia Las Minas – barda en contra esquina-</p> 
194	 <p>Atlixahuacan, Morelos, México W3VF+P2, 62845 Atlixahuacan, Mor., México LAT 18.923069° LONG -98.890429° 04/05/24 06:57 a. m. GMT -06:00</p>	<p>LAT. 18.923069 LONG. -98.890429 CALLE JUAREZ, COLONIA TELMINCA. ENTRE CALLE ALCANFORES.</p>	<p>192) y 193 - Calle Juárez, Colonia Telminca - entre calles alcanfores -</p> 
195	 <p>Atlixahuacan, Morelos, México W3VF+P2, 62845 Atlixahuacan, Mor., México LAT 18.923069° LONG -98.890429° 04/05/24 06:57 a. m. GMT -06:00</p>	<p>LAT. 18.923069 LONG. -98.890429 CALLE JUAREZ, COLONIA TELMINCA. ENTRE CALLE ALCANFORES.</p>	<p>192) y 193 - Calle Juárez, Colonia Telminca - entre calles alcanfores -</p> 

ANEXO DOS

No.	IMAGEN	UBICACIÓN	OFICIALÍA ELECTORAL
196	 <p>Colonia San Francisco, Morelos, México Jardín Alejandra, 16 de Septiembre S/N, 62240 Col. San Francisco, Mor., México Lat 18.898346° Long -98.902652° 04/05/24 08:52 a. m. GMT -06:00</p>	<p>LAT. 18.898346 LONG. -98.902652 CALLE 16 DE SEPTIEMBRE, COLONIA SAN FRANCISCO. CERCA DEL JARDIN ALEJANDRA.</p>	<p>194) .- Calle 16 de septiembre, Colonia San Francisco – cerca del jardín Alejandra-</p> 
197	 <p>Colonia Kilómetro 85, Morelos, México Juárez, 62246 Col. km 85, Mor., México Lat 18.921889° Long -98.891248° 04/05/24 08:52 a. m. GMT -06:00</p>	<p>LAT. 18.921889 LONG. -98.891248 CALLE JUAREZ, COLONIA TELMICA. SOBRE LA CARRETERA MEXICO CUAUTLA.</p>	<p>195) .- Calle Juárez, Colonia Telmínca – sobre la Carretera México Cuautla-</p> 
198	 <p>Los Cerritos, Morelos, México Popocatepetl 2, 62246 Los Cerritos, Mor., México Lat 18.90661° Long -98.902652° 04/05/24 07:50 a. m. GMT -06:00</p>	<p>LAT. 18.90661 LONG. -98.902652 CALLE POPOCATEPETL, COLONIA LOS CERRITOS. SOBRE LA CARRETERA MÉXICO CUAUTLA.</p>	<p>196) .- Calle Popocatepetl, Colonia Los Cerritos – sobre la carretera México Cuautla-</p> 






CONSEJO GENERALINE/Q-COF-UTF/1608/2024/MOR  
Y SU ACUMULADO INE/Q-COF-UTF/1664/2024/MOR.

ANEXO DOS

No.	IMAGEN	UBICACIÓN	OFICIALÍA ELECTORAL
199		<p>LAT. 18.917516 LONG. -98.89215 CAMINO REAL A MOCHOMILPA, COLONIA KM 88. BARDA EN OBRA NEGRA.</p>	<p>197) - Calle Camino Real a Mochomilpa, Colonia km 88 – barda en obra negra -</p> 
200		<p>LAT. 18.926354 LONG. -98.887574 CAMINO REAL CARRETERA FEDERAL A CUAUTLA, COLONIA KM 88. UN PINO EN LA ESQUINA.</p>	<p>198) - Calle Cam. Real Carretera Federal México Cuautla, Colonia km. 88 – un pino en la esquina-</p> 
201		<p>LAT. 18.893406 LONG. -98.929758 CALLE TULIPANES, COLONIA LAS MINAS. SOBRE AVENIDA TULIPANES ENTRE CALLE JAZMIN Y GALDIOLA.</p>	<p>199), 200 y 201.- Calle Tulipanes, Colonia Las Minas – sobre avenida Tulipanes entre calle Jazmin y Galdiola-</p> 

CONSEJO GENERALINE/Q-COF-UTF/1608/2024/MOR  
Y SU ACUMULADO INE/Q-COF-UTF/1664/2024/MOR.

ANEXO DOS

No.	IMAGEN	UBICACIÓN	OFICIALÍA ELECTORAL
202		<p>LAT. 18.893406 LONG. -98.929758 CALLE TULIPANES, COLONIA LAS MINAS. SOBRE AVENIDA TULIPANES ENTRE CALLE JAZMIN Y GALDIOLA.</p>	<p>199), 200 y 201.- Calle Tulipanes   Colonia Las Minas – sobre avenida Tulipanes entre calle Jazmin y Galdiola.</p> 
203		<p>LAT. 18.893406 LONG. -98.929758 CALLE TULIPANES, COLONIA LAS MINAS. SOBRE AVENIDA TULIPANES ENTRE CALLE JAZMIN Y GALDIOLA.</p>	



ANEXO DOS

No.	IMAGEN	UBICACIÓN	OFICIALÍA ELECTORAL
204		<p>LAT. 18.898633 LONG. -98.902411 CALLE 16 DE SEPTIEMBRE, COLONIA SAN FRANCISCO. FACHADA DE LADRILLOS.</p>	<p>202) y 203 .- Calle 16 de Septiembre, Córdria San Francisco – Fachada de ladrillos-</p> 
205		<p>LAT. 18.898633 LONG. -98.902411 CALLE 16 DE SEPTIEMBRE, COLONIA SAN FRANCISCO. FACHADA DE LADRILLOS.</p>	<p>202) y 203 .- Calle 16 de Septiembre, Córdria San Francisco – Fachada de ladrillos-</p> 

CONSEJO GENERALINE/Q-COF-UTF/1608/2024/MOR  
Y SU ACUMULADO INE/Q-COF-UTF/1664/2024/MOR.

ANEXO DOS

No.	IMAGEN	UBICACIÓN	OFICIALÍA ELECTORAL
206		<p>LAT. 18.899607 LONG. -98.902017 CALLE GIRASOLES, COLONIA SAN FRANCISCO. FRENTE A UNA CASA COLOR BLANCA CON 2 PUERTAS COLOR CAFE</p>	<p>204) - Calle Girasoles, Colonia San Francisco – frente a una casa color blanca con 2 puertas color café-</p> 
207		<p>LAT. 18.896271 LONG. -98.904015 CALLE 16 DE SEPTIEMBRE, COLONIA SAN FRANCISCO. FRENTE A UN TERRENO BALDIO.</p>	<p>205) - Calle 16 de Septiembre, Colonia San Francisco – frente a un terreno baldío-</p> 
208		<p>LAT. 18.901497 LONG. -98.913548 CALLE SIN NOMBRE, COLONIA SAN FRANCISCO. FRENTE A UNA CASA COLOR VERDE.</p>	<p>206) - Calle Sin nombres, Colonia San Francisco – frente a una casa color verde-</p> 



No.	IMAGEN	UBICACIÓN	OFICIALÍA ELECTORAL
209	 <p>                     null, Morelos, México                      Via sin nombre, 62846 Mor., México                      Lat 18.916124°                      Long -98.890654°                      04/05/24 07:23 a. m. GMT -06:00                 </p>	<p>                     LAT. 18.916124                      LONG. -98.890654                      CALLE MORELOS,                      COLONIA KM 88.                      A UN LADO DE LA                      CARRETERA.                 </p>	<p>207) - Calle Morelos, Colonia Km 88 -- a un lado de la carretera - - - - -</p> 
210	 <p>                     Colonia San Francisco, Morelos, México                      Gardenia 31, 62846 Col. San Francisco, Mor., México                      Lat 18.890206°                      Long -98.908067°                      04/05/24 09:21 a. m. GMT -06:00                 </p>	<p>                     LAT. 18.890206                      LONG. -98.908067                      CALLE GARDENIA,                      COLONIA SAN                      FRANCISCO.                      EN CONTRA ESQUINA                      CON UNA PRIVADA.                 </p>	<p>208) y 209 - Calle Gardenia, Colonia San Francisco - en contra esquina con una privada - - - - -</p> 

No.	IMAGEN	UBICACIÓN	OFICIALÍA ELECTORAL
211		<p>LAT. 18.890206 LONG. -98.908067 CALLE GARDENIA, COLONIA SAN FRANCISCO. EN CONTRA ESQUINA CON UNA PRIVADA.</p>	<p>208 y 209 - Calle Gardenia, Colonia San Francisco - en contra esquina con una privada-----</p> 
212		<p>LAT. 18.893596 LONG. -98.903753 CALLE JUAN ANTONIO, COLONIA NUEVA SAN FRANCISCO. FRENTE A UNA CASA COLOR NARANJA.</p>	<p>210) - Calle Juan Antonio, Colonia Nueva San Francisco - frente a una casa color naranja-----</p> 
213		<p>LAT. 18.921463 LONG. -98.890889 CALLE MIGUEL HIDALGO, COLONIA KM 88. AL LADO HAY UNOS PINOS.</p>	<p>211) - Calle Miguel Hidalgo, Colonia Km. 88 - a lado hay unos pinos-----</p> 



No.	IMAGEN	UBICACIÓN	OFICIALÍA ELECTORAL
214	 <p>Google</p> <p>GPS Map Camera</p> <p>null, Morelos, México Carr. Vieja México-Cuautla, 62846 Mor., México Lat. 18.913799° Long. -98.885046° 04/05/24 07:14 a. m. GMT -05:00</p>	<p>LAT. 18.913799 LONG. -98.885046 CARRETERA VIEJA MEXICO-CUAUTLA, COLONIA RANCHO MALPAIS O TELMINCA. ENFRENTA DEL POZO MALPAIS.</p>	<p>212) - Calle Carr. Vieja México Cuautla, Colonia Rancho Malpais o Telminca - enfrente del pozo malpais-</p> 
215	 <p>Google</p> <p>GPS Map Camera</p> <p>Adolfo López Mateos, Morelos, México Militancia, Juan Mexico 8723, Vías de Desarrollo, 62928 Adolfo López Mateos, Mor., México Lat. 18.887868° Long. -98.91496° 04/05/24 07:14 a. m. GMT -05:00</p>	<p>LAT. 18.887868 LONG. -98.91496 CARRETERA MEXICO CUAUTLA, COLONIA SAN FRANCISCO. A UN COSTADO DE LA COCINA MEXICANA Y/O GASOLINERA.</p>	<p>213) - Calle Carretera México Cuautla, Colonia San Francisco - a un costado de la cocina mexicana y/o gasolinera-</p> 
216	 <p>Google</p> <p>GPS Map Camera</p> <p>null, Morelos, México Cam. Real a Cuautla, 62846 Mor., México Lat. 18.904695° Long. -98.89973° 04/05/24 07:14 a. m. GMT -05:00</p>	<p>LAT. 18.904695 LONG. -98.89973 CAMINO REAL A CUAUTLA, COLONIA LOS CERRITOS.</p>	<p>214) - Calle Cam. Real a Cuautla, Colonia Los Cerritos-</p> 

CONSEJO GENERALINE/Q-COF-UTF/1608/2024/MOR  
Y SU ACUMULADO INE/Q-COF-UTF/1664/2024/MOR.

ANEXO DOS

No.	IMAGEN	UBICACIÓN	OFICIALÍA ELECTORAL
217		<p>LAT. 18.924341 LONG. -98.890274 CARRETERA FEDERAL MEXICO- CUAUTLA, COLONIA KM 88. ENFRENTA DE LAS CARNITAS EL TRANKAZO.</p>	<p>215) - Calle Carr. Federal México Cautla, Colonia Km 88 -enfrente de las carnitas el trankazo-</p> 
218		<p>LAT. 18.90955 LONG. -98.900597 CARR FEDERAL MEXICO CUAUTLA, COLONIA LOS CERRITOS. A UN COSTADO DE LA FABRICA DE LAMINAS.</p>	<p>216) - Calle Carr. Federal México Cautla, Colonia Los Cerritos - a un costado de la fábrica de láminas-</p> 
219		<p>LAT. 18.922672 LONG. -98.888926 CALLE CENTRAL, COLONIA TELMICA. A MEDIA CUADRA DE LA CALLE.</p>	<p>217) - Calle Central, Colonia Telmíca - a media cuadra de la calle-</p> 



CONSEJO GENERALINE/Q-COF-UTF/1608/2024/MOR  
Y SU ACUMULADO INE/Q-COF-UTF/1664/2024/MOR.

ANEXO DOS

No.	IMAGEN	UBICACIÓN	OFICIALÍA ELECTORAL
220		<p>LAT. 18.889961 LONG. -98.933357 CALLE FRANCISCO VILLA, COLONIA LAS MINAS. BARDA DE BLOCK.</p>	<p>218) y 219 - Calle Francisco Villa, Colonia Las minas – barda de block - - - - -</p> 
221		<p>LAT. 18.889961 LONG. -98.933357 CALLE FRANCISCO VILLA, COLONIA LAS MINAS. BARDA DE BLOCK.</p>	<p>218) y 219 - Calle Francisco Villa, Colonia Las minas – barda de block - - - - -</p> 
222		<p>LAT. 18.891476 LONG. -98.930485 CALLE SIN NOMBRE, COLONIA MINAS. SOBRE AVENIDA TULIPANES.</p>	<p>220) - Calle Sin nombre, Colonia Minas – sobre avenida Tulipanes - - - - -</p> 

CONSEJO GENERALINE/Q-COF-UTF/1608/2024/MOR  
Y SU ACUMULADO INE/Q-COF-UTF/1664/2024/MOR.

ANEXO DOS

No.	IMAGEN	UBICACIÓN	OFICIALÍA ELECTORAL
223	 <p>Google null, Morelos, México Carr. Vieja México-Cuautla, 62846 Mor., México Lat 18.914303° Long -98.887348° 04/05/24 07:20 a. m. GMT -06:00</p>	<p>LAT. 18.914303 LONG. -98.887348 CARRETERA VIEJA MEXICO-CUAUTLATE, COLONIA TELMICA. A UN LADO DE TERRENO CERCADO.</p>	<p>221).- Calle Carr. Vieja México Cuautlate, Colonia Telmíca – a un lado de terreno cercado</p> 
224	 <p>Atlatlahucan, Morelos, México</p>	<p>LAT. 18.922253 LONG. -98.89094 CALLE JUAREZ, COLONIA KM 88. CERCA DE ANTOJITOS MEXICANOS DOÑA TERE.</p>	<p>222).- Calle Juárez, Colonia Km. 88 – cerca de Antojitos mexicano Doña Tere</p> 
225	 <p>Google Las Minas, Morelos, México Las Torres, 62840 Las Minas, Mor., México Lat 18.886594° Long -98.928207° 04/05/24 10:43 a. m. GMT -06:00</p>	<p>LAT. 18.886594 LONG. -98.928207 CALLE LAS TORRES, COLONIA LAS MINAS. ENTRE ESQUINA ARRALLANES.</p>	<p>223) y 224.- Calle Las Torres, Colonia Las Minas – entre esquina arrellanes</p> 



CONSEJO GENERALINE/Q-COF-UTF/1608/2024/MOR  
Y SU ACUMULADO INE/Q-COF-UTF/1664/2024/MOR.

ANEXO DOS

No.	IMAGEN	UBICACIÓN	OFICIALÍA ELECTORAL
226		<p>LAT. 18.886594 LONG. -98.928207 CALLE LAS TORRES, COLONIA LAS MINAS. ENTRE ESQUINA ARRALLANES.</p>	<p>223) y 224. - Calle Las Torres, Colonia Las Minas – entre esquina arrallanes - - - -</p> 
227		<p>LAT. 18.892116 LONG. -98.925384 CALLE OBREGÓN, COLONIA LAS MINAS. CON ESQUINA AVENIDA AMAPOLAS.</p>	<p>225) -Calle Obregón, Colonia Las Minas – con esquina avenida Amapolas - - - -</p> 
228		<p>LAT. 18.924367 LONG. -98.890295 CALLE MORELOS, COLONIA KM 88 POR CARNITAS EN TRANKAZO.</p>	<p>226) y 227. - Calle Morelos, Colonia Km. 88 – por Carnitas el Trankazo - - - - -</p> 

No.	IMAGEN	UBICACIÓN	OFICIALÍA ELECTORAL
229		<p>LAT. 18.924367 LONG. -98.890295</p> <p>CALLE MORELOS, COLONIA KM 88 POR CARNITAS EN TRANKAZO</p>	<p>226) y 227. - Calle Morelos, Colonia Km. 88 – por Carnitas el Trankazo-----</p> 
230		<p>LAT. 18.892647 LONG. -98.92609</p> <p>CALLE OBREGON, COLONIA LAS MINAS. CON ESQUINA CALLE PENSAMIENTO.</p>	<p>228) y 229 Calle Obregón, Colonia Las Minas – con esquina calle Pensamiento-</p> 



No.	IMAGEN	UBICACIÓN	OFICIALÍA ELECTORAL
231		<p>LAT. 18.892647 LONG. -98.92609</p> <p>CALLE OBREGON, COLONIA LAS MINAS. CON ESQUINA CALLE PENSAMIENTO.</p>	<p>228) y 229) Calle Obregón, Colonia Las Minas – con esquina calle Pensamiento-</p> 
232		<p>LAT. 18.917875 LONG. -98.892567</p> <p>CALLE SIN NOMBRE, COLONIA EL SALTO. A 50 METROS DEL POZO MACHOMILPA.</p>	<p>230) y 231) Calle Sin nombre, Colonia El Salto – a 50 metros del pozo Mochomilpa-</p> 
233		<p>LAT. 18.917875 LONG. -98.892567</p> <p>CALLE SIN NOMBRE, COLONIA EL SALTO. A 50 METROS DEL POZO MACHOMILPA.</p>	<p>230) y 231) Calle Sin nombre, Colonia El Salto – a 50 metros del pozo Mochomilpa-</p> 

CONSEJO GENERALINE/Q-COF-UTF/1608/2024/MOR  
Y SU ACUMULADO INE/Q-COF-UTF/1664/2024/MOR.

ANEXO DOS

No.	IMAGEN	UBICACIÓN	OFICIALÍA ELECTORAL
234	 <p>Atlatlahucan, Morelos, México WAFS+CM, 62846 Atlatlahucan, Mor., México Lat: 18.92236 Long: -98.890539 04/05/24 06:59 a. m. GMT -06:00</p>	<p>LAT. 18.92236 LONG. -98.890539</p> <p>SOBRE CALLE JUAREZ, COLONIA KILOMETRO 88. SOBRE CARRETERA MEXICO CUAUTLA.</p>	<p>232) - Calle Juárez, Colonia Kilometro 88 - sobre carretera México Cuautla - - - - -</p> 
235	 <p>null, Morelos, México Carr. Vieja Atlixco-Cuautla, 62846 Mor., México Lat: 18.913618 Long: -98.885233 04/05/24 07:16 a. m. GMT -06:00</p>	<p>LAT. 18.913618 LONG. -98.885233</p> <p>ANTIGUA CARRETERA MEXICO CUAUTLA, COLONIA RANCHO MALPAIS. CERCA DEL POZO MALPAIS.</p>	<p>233) - Calle Antigua Carretera México Cuautla, Colonia Rancho Malpais - cerca del pozo Malpais - - - - -</p> 
236	 <p>Los Cerritos, Morelos, México Cerro de la Estrella 55, 62846 Los Cerritos, Mor., México Lat: 18.907371 Long: -98.899082 04/05/24 08:03 a. m. GMT -06:00</p>	<p>LAT. 18.907371 LONG. -98.899082</p> <p>CALLE CAMINO REAL A CUAUTLA, COLONIA CERRITOS. CERCA DEL KINDER CONAFE</p>	<p>234) - Calle Camino Real a Cuautla, Colonia Cerritos - cerca del kinder CONAFE - - - - -</p> 



CONSEJO GENERALINE/Q-COF-UTF/1608/2024/MOR  
Y SU ACUMULADO INE/Q-COF-UTF/1664/2024/MOR.

ANEXO DOS

No.	IMAGEN	UBICACIÓN	OFICIALÍA ELECTORAL
237		<p>LAT. 18.913474 LONG. -98.897506</p> <p>CARRETERA FEDERAL MEXICO CUAUTLA, COLONIA CERRITOS. CERCA DE LA GASOLINERA EL SALTO.</p>	<p>235) - Calle Carretera Federal México Cuautla, Colonia Cerritos - cerca de a gasolinera el salto -----</p> 
238		<p>LAT. 18.923977 LONG. -98.889919</p> <p>CALLE JUAREZ, COLONIA CERRITOS. CERCA DE LA CARRETERA MEXICO CUAUTLA.</p>	<p>236) - Calle Juárez, Colonia Cerritos - cerca de la carretera México Cuautla -----</p> 
239		<p>LAT. 18.923777 LONG. -98.889692</p> <p>SOBRE CALLE ALCANFORES, COLONIA CERRITOS. A UN COSTADO DE LA CARRETERA MEXICO CUAUTLA.</p>	<p>237) - Calle sobre Calle Alcanfores, Colonia Cerritos - a un costado de la carretera México Cuautla -----</p> 

No.	IMAGEN	UBICACIÓN	OFICIALÍA ELECTORAL
240		<p>LAT. 18.890626 LONG. -98.928931</p> <p>CALLE SIN NOMBRE, COLONIA LAS MINAS. ENTRE AVENIDA AMAPOLA.</p>	<p>238) - Calle Sin nombre, Colonia Las minas - entre avenida Amapola -</p> 
241		<p>LAT. 18.916149 LONG. -98.890707</p> <p>CALLE SIN NOMBRE, COLONIA CERRITOS. A 50 METROS DE LA CARRETERA MEXICO CUAUTLA.</p>	<p>239) - Calle Sin nombre, Colonia Cerritos - a 50 metros de la carretera México - Cuautla -</p> 
242		<p>LAT. 18.945094 LONG. -98.893052</p> <p>CALLE CORREGIDORA, COLONIA SAN MIGUEL TLALTTELCO, MORELOS, MÉXICO. CARRETERA PRINCIPAL ZASA CON ZAGUÁN GRIS.</p>	<p>240) - Calle Corregidora, Colonia San Miguel Tlaltelco, Morelos, México - carretera principal casa con zaguán gris -</p> 



No.	IMAGEN	UBICACIÓN	OFICIALÍA ELECTORAL
243		<p>LAT. 18.946173 LONG. -98.891158</p> <p>CALLE CORREGIDORA S/N, COLONIA SAN MIGUEL TLALTETELCO, MORELOS, MÉXICO. CARRETERA PRINCIPAL, CASA TABIQUE ROJO, BUGAMBILIAS ROSAS.</p>	<p>241)- Calle Corregidora sin número, Colonia San Miguel Tlaltetelco, Morelos, México – carretera principal, casa tabique rojo, Bugambillas rosas - - - - -</p> 
244		<p>LAT. 18.945094 LONG. -98.893052</p> <p>CALLE CORREGIDORA, COLONIA SAN MIGUEL TLATETELCO, MORELOS, MEXICO. CARRETERA PRINCIPAL CASA CON ZAGUÁN GRIS.</p>	<p>242)- Calle Corregidora, Colonia San Miguel, Tlaltetelco, Morelos, México – Carretera principal casa con zaguán gris-- - - - - -</p> 

No.	IMAGEN	UBICACIÓN	OFICIALÍA ELECTORAL
245		<p>LAT. 18.946902 LONG. -98.890566 CALLE UNION SIN NUMERO, COLONIA SAN MIGUEL TLATETELCO, MORELOS, MÉXICO. CALLE UNIÓN ESQUINA CON CORREGIDORA POR LAS VIAS.</p>	<p>243).- Calle Unión sin número, Colonia San Miguel Tlatetelco, Morelos, México - calle unión esquina corregidora por las vias</p> 
246		<p>LAT. 18.9472239 LONG. -98.890037</p> <p>CALLE UNIÓN NUMERO 7, COLONIA SAN MIGUEL TLALTETELCO, MORELOS, MÉXICO.</p>	<p>244).- Calle Unión número 7, Colonia San Miguel Tlatetelco, Morelos, México ----</p> 
247		<p>LAT. 18.949561 LONG. -98.889453 CALLE UNION, SIN NUMERO, COLONIA SAN MIGUEL TLALTETELCO, MORELOS, MÉXICO. CASA DEL LADO DE LA CALLE UNA VENTANA, AL OTRO LADO DE LA PARED PUERTA BLANCA.</p>	<p>245).- Calle Unión, sin número, Colonia San Miguel Tlatetelco, Morelos, México - casa del lado de la calle una ventana, al otro lado de la pared puerta blanca- ----</p> 



ANEXO DOS

No.	IMAGEN	UBICACIÓN	OFICIALÍA ELECTORAL
248		<p>LAT. 18.947764 LONG. -98.888864 CALLE UNIVERSAL, COLONIA SAN MIGUEL TLALTETELCO, MORELOS, MÉXICO. BARDA EN OBRA NEGRA.</p>	<p>246) - Calle Universal, Colonia San Miguel Tlaltetelco, Morelos, México - barda en obra negra -</p> 
249		<p>LAT. 18.948028 LONG. -98.888725 CALLE UNIVERSAL, COLONIA SAN MIGUEL TLALTETELCO, MORELOS, MÉXICO. EN CONTRA ESQUINA.</p>	<p>247) - Calle Universal, Colonia San Miguel Tlaltetelco, Morelos, México - en contra esquina -</p> 
250		<p>LAT. 18.948028 LONG. -98.888725 CALLE UNIVERSAL, COLONIA SAN MIGUEL TLALTETELCO, MORELOS, MÉXICO. BARDA DE TABIQUE CON TERMINACIÓN DE LADRILLO DECORADO.</p>	<p>248) - Calle Universal, Colonia San Miguel Tlaltetelco, Morelos, México - barda de tabique con terminación de ladrillo decorado -</p> 

ANEXO DOS

No.	IMAGEN	UBICACIÓN	OFICIALÍA ELECTORAL
251		<p>LAT. 18.948131 LONG. -98.888661</p> <p>CALLE UNIVERSAL, COLONIA SAN MIGUEL TLALTETELCO, MORELOS, MÉXICO. BARDA DE LADRILLO.</p>	<p>249).- Calle Universal, Colonia San Miguel Tlaltetelco, Morelos, México — barda de ladrillo-</p> 
252		<p>LAT. 18.948049 LONG. -98.888716</p> <p>CALLE UNIVERSAL, COLONIA SAN MIGUEL TLALTETELCO, MORELOS, MÉXICO. BARDA DE LADRILLO CON TERMINACIÓN DECORADA.</p>	<p>250).- Calle Universal, Colonia San Miguel Tlaltetelco, Morelos, México — barda de ladrillo con terminación decorada</p> 
253		<p>LAT. 18.950846 LONG. -98.887868</p> <p>CALLE FELIPE NERI 2A, COLONIA TLALTETELCO, MORELOS, MÉXICO. BARDA DE BLOCK.</p>	<p>251).- Calle Felipe Neri 2ª, Colonia San Miguel Tlaltetelco, Morelos, México — barda de block-</p> 



ANEXO DOS

No.	IMAGEN	UBICACIÓN	OFICIALÍA ELECTORAL
254		<p>LAT. 18.94798 LONG. -98.889484</p> <p>CALLE UNIÓN 7, COLONIA TLALTETELCO, MORELOS, MÉXICO. BARDA GRAFITEADA.</p>	<p>252) - Calle Unión 7, Colonia San Miguel Tlaltetelco, Morelos, México - barda grafiteada - - - - -</p> 
255		<p>LAT. 18.95279 LONG. -98.888017</p> <p>CALLE INSURGENTES, COLONIA SAN MIGUEL TLALTETELCO, MORELOS, MÉXICO. BARDA DE BLOCK CON TECHO DE LAMINA</p>	<p>253) - Calle Insurgentes, Colonia San Miguel Tlaltetelco, Morelos, México - barda de block con techo de lamina - - - - -</p> 

ANEXO DOS

No.	IMAGEN	UBICACIÓN	OFICIALÍA ELECTORAL
256		<p>LAT. 18.937624 LONG. -98.8931115</p> <p>CALLE INSURGENTES, COLONIA SAN MIGUEL TLALTETELCO, MORELOS, MÉXICO. BARDA DE TABIQUE A UN COSTADO DE PUERTA DE CORTINA.</p>	<p>254) - Calle Insurgentes, Colonia San Miguel Tlaltetelco, Morelos, México -barde de tabique a un costado de puerta de cortina- -----</p> 
257		<p>LAT. 18.95285 LONG. -98.888303</p> <p>COLONIA SAN MIGUEL TLALTETLCO, MORELOS, MEXICO</p> <p>CASA RÚSTICA.</p>	<p>255) - Calle Zaragoza, Colonia San Miguel Tlaltetelco, Morelos, México - casa rústica: -----</p> 



ANEXO DOS

No.	IMAGEN	UBICACIÓN	OFICIALÍA ELECTORAL
258		<p>LAT. 18.95289 LONG. -98.88804</p> <p>CALLE INSURGENTES, COLONIA SAN MIGUEL TLALTETELCO, MORELOS, MEXICO. CASA, BARDA DE BLOCK Y TECHO DE LAMINAS.</p>	<p>256) - Calle Insurgentes, Colonia San Miguel Tlaltetelco, Morelos, México – car- barda de block y techo de láminas - - - - -</p> 
259		<p>LAT. 18.952473 LONG. -98.887474</p> <p>CALLE ZARAGOZA, TLALTETELCO, COLONIA SAN MIGUEL TLALTETELCO, MORELOS, MEXICO. A UN LADO DE ZAGUAN BLANCO.</p>	<p>257) - Calle Zaragoza Tlaltetelco, Colonia San Miguel Tlaltetelco, Morelos, México - a un lado de zaguán blanco - - - - -</p> 
260		<p>LAT. 18.952443 LONG. -98.887464</p> <p>CALLE ZARAGOZA, COLONIA SAN MIGUEL TLALTETELCO, MORELOS, MEXICO. BARDA DE ADOBE.</p>	<p>258) - Calle Zaragoza, Colonia San Miguel Tlaltetelco, Morelos, México – barda de adobe - - - - -</p> 

CONSEJO GENERALINE/Q-COF-UTF/1608/2024/MOR  
Y SU ACUMULADO INE/Q-COF-UTF/1664/2024/MOR.

ANEXO DOS

No.	IMAGEN	UBICACIÓN	OFICIALÍA ELECTORAL
261		<p>LAT. 18.950646 LONG. -98.884879</p> <p>CALLE NIÑOS HEROES SIN NUMERO, COLONIA SAN MIGUEL TLALTETELCO, MORELOS, MEXICO. A UN COSTADO DEL LOTE BALDIO.</p>	<p>259) - Calle Niños héroes sin número, Colonia San Miguel Tlaltetelco, Morelos, México - a un costado del lote baldío -</p> 
262		<p>LAT. 18.952112 LONG. -98.886658</p> <p>CALLE KIOSKO, UNIVERSAL, TLALTETELCO, COLONIA SAN MIGUEL TLALTETELCO, MORELOS, MEXICO. A UN COSTADO DE CASA PINTADA DE ROJO CON BEIGE.</p>	<p>260) - Calle Kiosco, universal Tlaltetelco, Colonia San Miguel Tlaltetelco, Morelos, México - a un costado de casa pintada de rojo con beige -</p> 



ANEXO DOS

No.	IMAGEN	UBICACIÓN	OFICIALÍA ELECTORAL
263		<p>LAT. 18.950588 LONG. -98.884715</p> <p>CALLE FELIPE NERI, COLONIA SAN MIGUEL TLALTETELCO, MORELOS, MEXICO. CARRETERA PRINCIPAL.</p>	<p>261) - Calle Felipe Neri, Colonia San Miguel Tlaltelco, Morelos, México - carretera principal-</p> 
264		<p>LAT. 18.952481 LONG. -98.887101</p> <p>CALLE NIÑOS HÉROES SIN NUMERO, COLONIA SAN MIGUEL TLALTETELCO, MORELOS, MEXICO. A UN COSTADO DE TERRENO CON PIEDRAS.</p>	<p>262) - Calle Niños héroes sin número, Colonia San Miguel Tlaltelco, Morelos México - a un costado de terreno con piedras-</p> 

ANEXO DOS

No.	IMAGEN	UBICACIÓN	OFICIALÍA ELECTORAL
265		<p>LAT. 18.953108 LONG. -98.886159</p> <p>CALLE MORELOS, COLONIA SAN MIGUEL TLALTETELCO, MORELOS, MEXICO. BARDA CON LETREROS DE NOMBRE MORELOS.</p>	<p>263) - Calle Morelos, Colonia San Miguel Tlaltelco, Morelos, México – barda con letrero de nombre Morelos-</p> 
266		<p>LAT. 18.953977 LONG. -98.887834</p> <p>CALLE 16 DE SEPTIEMBRE, COLONIA SAN MIGUEL TLALTETELCO, MORELOS, MEXICO. BARDA DE TABIKON CON TECHO DE LAMINA.</p>	<p>264) - Calle 16 de Septiembre, Colonia San Miguel Tlaltelco, Morelos, México - barda de tabikon con techo de lamina-</p> 



ANEXO DOS

No.	IMAGEN	UBICACIÓN	OFICIALÍA ELECTORAL
267		<p>LAT. 18.954993 LONG. -98.887587</p> <p>CALLE ADOLFO LOPEZ MATEOS, TLALTETELCO, COLONIA SAN MIGUEL TLALTETELCO, MORELOS, MEXICO. EN CONTRA ESQUINA CON PUERTA DE REJA.</p>	<p>266) - Calle Adolfo López Mateos, Tlaltetelco, Colonia San Miguel Tlaltetelco, Morelos, México - en contra esquina con puerta de reja- -----</p> 
268		<p>LAT. 18.955931 LONG. -98.887866</p> <p>CALLE FRANCISCO IGNACIO MADERO, COLONIA TLALTETELCO, MORELOS, MEXICO. ESQ. NIÑOS HEROES.</p>	<p>266) - Calle Francisco Ignacio Madero, Colonia Tlaltetelco, Morelos, México - esq Niños Héroes- -----</p> 
269		<p>LAT. 18.926110 LONG. -98.900442</p> <p>CALLE GUERRERO, COLONIA BARRIO SANTA ANA. A 25 METROS DE BARRIO DE SANTA ANA.</p>	<p>267) - Calle Guerrero, Colonia Barrio Santa Ana - a 25 metros del barrio de Santa Ana- -----</p> 

ANEXO DOS

No.	IMAGEN	UBICACIÓN	OFICIALÍA ELECTORAL
270		<p>LAT. 18.926471 LONG. -98.900359</p> <p>CALLE GUERRERO, COLONIA BARRIO DE SANTA ANA. ENFRENTA DE LA IGLESIA DEL BARRIO DE SANTA ANA.</p>	<p>268) - Calle Guerrero, Colonia Barrio Santa Ana - enfrente de la iglesia del barrio de Santa Ana</p> 
271		<p>LAT. 18.927246 LONG. -98.900725</p> <p>CALLE NIÑO PERDIDO S/N, COLONIA BARRIO SAN ANDRES. ESQUINA CALLE NIÑO PERDIDO Y JUÁREZ.</p>	<p>269) - Calle Niño perdido s/n, Colonia Barrio San Andrés - esquina calle niño perdido y Juárez</p> 
272		<p>LAT. 18.927651 LONG. -98.900663</p> <p>CALLE JUÁREZ, COLONIA BARRIO SAN ANDRES. CASA CON ESCALERAS TAPANDO LA BANQUETA, COLOR BLANCO.</p>	<p>270) - Calle Juárez, Colonia Barrio San Andrés - casa con escaleras tapando la banqueta, color blanco.</p> 



ANEXO DOS

No.	IMAGEN	UBICACIÓN	OFICIALÍA ELECTORAL
273		<p>LAT. 18.928746 LONG. -98.900511</p> <p>CALLE CIPRES S/N, COLONIA BARRIO SAN ANDRES. ESQUINA CALLE CIPRES Y JUAREZ.</p>	<p>271) - Calle Ciprés s/n, Colonia Barrio de San Andrés – esquina calle ciprés y Juárez - - - - -</p> 
274		<p>LAT. 18.929200 LONG. -98.900269</p> <p>CALLE JUAREZ, COLONIA SAN MARCOS FRENTE A LAS ALBERCAS.</p>	<p>272) - Calle Juárez, Colonia San Marcos – frente a las albercas- - - - -</p> 
275		<p>LAT. 18.927513 LONG. -98.900121</p> <p>CALLE GUERRERO, COLONIA BARRIO SAN ANDRES. A UN COSTADO DE MATERIALES LOS 4 HERMANOS.</p>	<p>273) - Calle Guerrero, Colonia Barrio San Andrés – a un costado de materiales los 4 hermanos- - - - -</p> 

ANEXO DOS

No.	IMAGEN	UBICACIÓN	OFICIALÍA ELECTORAL
276		<p>LAT. 18.927661 LONG. -98.98900090</p> <p>CALLE GUERRERO, COLONIA BARRIO SAN ANDRES. A 20 METROS DE MATERIALES LOS 4 HERMANOS.</p>	<p>274).- Calle Guerrero, Colonia Barrio San Andrés – a 20 metros de materiales los 4 hermanos -----</p> 
277		<p>LAT. 18.927799 LONG. -98.900003</p> <p>CALLE GUERRERO, COLONIA BARRIO SAN ANDRES. A UN COSTADO DE LA IGLESIA DEL BARRIO.</p>	<p>275).- Calle Guerrero, Colonia Barrio San Andrés – a un costado de la iglesia del barrio -----</p> 
278		<p>LAT. 18.928610 LONG. -98.899615</p> <p>CALLE CIPRES, COLONIA SAN MARCOS. ENTRE CALLES GUERRERO Y MORELOS.</p>	<p>276).- Calle Cipres, Colonia San Marcos – entre calles Guerrero y Morelos -----</p> 



ANEXO DOS

No.	IMAGEN	UBICACIÓN	OFICIALÍA ELECTORAL
279		<p>LAT. 18.928196 LONG. -98.898140</p> <p>CALLE CIPRES, COLONIA BARRIO SAN ANDRES. A 20 METROS DE POZOLERIA IVAN</p>	<p>277) - Calle Ciprés, Colonia Barrio San Andrés - a 20 metros de Pozolería Iván</p> 
280		<p>LAT. 18.929354 LONG. -98.898435</p> <p>CALLE ALLENDE COLONIA BARRIO SAN MARCOS. VIDRIOS Y ALUMINIOS A LA IZQUIERDA.</p>	<p>278) y 279) - Calle Allende, Colonia San Marcos - vidrios y aluminios a la izquierda-</p> 

ANEXO DOS

No.	IMAGEN	UBICACIÓN	OFICIALÍA ELECTORAL
281		<p>LAT. 18.929354 LONG. -98.898435</p> <p>CALLE ALLENDE COLONIA BARRIO SAN MARCOS. VIDRIOS Y ALUMINIOS A LA IZQUIERDA.</p>	<p>278) y 279) .- Calle Allende, Colonia San Marcos – vidrios y aluminios a la izquierda-</p> 
282		<p>LAT. 18.930242 LONG. -98.898277</p> <p>CALLE ALLENDE COLONIA BARRIO SAN LUCAS. ENTRE TALLER MECANICO EL DANI Y ABARROTOS BLANQUIS.</p>	<p>280) .- Calle Allende, Colonia Barrio San Lucas – entre taller mecánico El Dani y abarrotos Blanquis-</p> 
283		<p>LAT. 18.930214 LONG. -98.898199</p> <p>CALLE ALLENDE COLONIA BARRIO SAN LUCAS. ENFRENTE DE ABARROTOS BLANQUIS</p>	<p>281) .- Calle Allende, Colonia Barrio San Lucas – enfrente de abarrotos Blanquis-</p> 



ANEXO DOS

No.	IMAGEN	UBICACIÓN	OFICIALÍA ELECTORAL
284		<p>LAT. 18.930097 LONG. --98.898316</p> <p>CALLE ALLENDE COLONIA BARRIOS SAN LUCAS. A UN COSTADO TALLER MECANICO "EL  DANI"</p>	<p>282) - Calle Allende, Colonia Barrio San Lucas - a un costado Taller mecánico "E Dani"</p> 
285		<p>LAT. 18.929953 LONG. -98.898171</p> <p>CALLE FERROCARRIL S/N, COLONIA AMPLIACIÓN CABELLITO. CALLE DE TERRACERÍA.</p>	<p>NO HAY REGISTRO.</p>
286		<p>LAT. 18.929852 LONG. -98.898405</p> <p>CALLE DEL PASTOR S/N, COLONIA SAN MARCOS. ENTRE CALLES ALLENDE Y EL PASTOR.</p>	<p>284) - Calle Del Pastor, Colonia San Marcos - entre calle del pastor y Allende-</p> 

ANEXO DOS

No.	IMAGEN	UBICACIÓN	OFICIALÍA ELECTORAL
287		<p>LAT. 18.929892 LONG. --98.898381</p> <p>CALLE DEL PASTOR S/N, COLONIA BARRIO SAN LUCAS. ENTRE CALLES ALLENDE Y EL PASTOR.</p>	<p>285) y 286 .- Calle Del Pastor s/n, Colonia Barrio San Lucas - entre calles Allen y el pastor -</p> 
288		<p>LAT. 18.929892 LONG. --98.898381</p> <p>CALLE DEL PASTOR S/N, COLONIA BARRIO SAN LUCAS. ENTRE CALLES ALLENDE Y EL PASTOR.</p>	<p>285) y 286 .- Calle Del Pastor s/n, Colonia Barrio San Lucas - entre calles Allen y el pastor -</p> 
289		<p>LAT. 18.930207 LONG. -98.899616</p> <p>CALLE DEL PASTOR. COLONIA SAN MARCOS, ENTRE CALLES DEL PASTOR Y GUERRERO.</p>	<p>287) .- Calle Del Pastor, Colonia San Marcos - entre calles del pastor y Guerrero-</p> 



ANEXO DOS

No.	IMAGEN	UBICACIÓN	OFICIALÍA ELECTORAL
290		<p>LAT. 18.931162 LONG. -98.900000</p> <p>CALLE JUAREZ, COLONIA SAN MARCOS. A UNOS METROS DE MUEBLERIA SAGITARIO.</p>	<p>288) - Calle Juárez, Colonia San Marcos - a unos metros de muebleria Sagitario-</p> 
291		<p>LAT. 18.932106 LONG. -98.901532</p> <p>CALLE CAMPO FLORIDO. COLONIA BARRIO SAN LUCAS. A UN COSTADO DE CONSULTORIO CIRUJANO DENTISTA EDGAR HERNANDEZ RAMIREZ.</p>	<p>289) - Calle Campo florido, Colonia Barrio San Lucas - a un costado de Consulto Cirujano Dentista Edgar Hernández Ramírez-</p> 

ANEXO DOS

No.	IMAGEN	UBICACIÓN	OFICIALÍA ELECTORAL
292		<p>LAT. 18.932156 LONG. -98.901807</p> <p>CALLE CAMPO FLORIDO BARRIO SAN LUCASA UN COSTADO DE CONSULTORIO CIRUJANO DENTISTA EDGAR HERNANDEZ RAMIREZ.</p>	<p>290) - Calle Campo Florido, Colonia Barrio San Lucas – a un costado de Consultorio Cirujano Dentista Edgar Hernández Ramírez-----</p> 
293		<p>LAT. 18.932639 LONG. -98.900797</p> <p>CALLE JUAREZ, COLONIA SAN MARCOS ESQUINA PRADO Y JUAREZ.</p>	<p>291) - Calle Juárez, Colonia San Marcos – esquina Prado y Juárez-----</p> 
294		<p>LAT. 18.931517 LONG. -98.898658</p> <p>CALLE MORELOS, COLONIA BARRIO SAN LUCAS. ESQUINA CAMPO FLORIDO Y MORELOS.</p>	<p>292) - Calle Morelos, Colonia Barrio San Lucas – esquina campo florido y Morelos-----</p> 



ANEXO DOS

No.	IMAGEN	UBICACIÓN	OFICIALÍA ELECTORAL
295		<p>LAT. 18.931611 LONG. -98.898639</p> <p>CALLE MORELOS. BARRIO SAN SEBASTIAN, ESQUINA MORELOS Y CAMPO FLORIDO</p>	<p>293) - Calle Morelos, barrio San Sebastián – esquina Morelos y Campo Florido-</p> 
296		<p>LAT. 18.931321 LONG. -98.893513</p> <p>CALLE DANIEL HERNANDEZ S/N. A 60 METROS DEL RANCHO DE GALO.</p>	<p>294) - Calle Daniel Hernández s/n, Colonia Ex Hacienda del rey – a 60 metros del rancho de Galo-</p> 
297		<p>LAT. 18.932678 LONG. -98.891219</p> <p>CALLE BACHILLERES S/N, COLONIA BARRIO SAN MATEO. ENTRE 2DA DE BACHILLERES Y APOLONIA TORRES PENA.</p>	<p>295) y 296) - Calle Bachilleres, Colonia Barrio San Mateo – entre 2da de bachilleres y Apolonia Torres Peña-</p> 

No.	IMAGEN	UBICACIÓN	OFICIALÍA ELECTORAL
298		<p>LAT. 18.932678 LONG. -98.891219</p> <p>CALLE BACHILLERES S/N, COLONIA BARRIO SAN MATEO. ENTRE 2DA DE BACHILLERES Y APOLONIA TORRES PENA.</p>	<p>295) y 296 - Calle Bachilleres, Colonia Barrio San Mateo - entre 2da de bachilleres y Apolonia Torres Peña</p> 
299		<p>LAT. 18.932886 LONG. -98.890485</p> <p>AV. KM 88 CUAUTLA, COLONIA KM 88. ABARROTOS SUPER TORITO.</p>	<p>297).- Calle Av. Km 88, Colonia Km 88 - Abarrotos Super Torito</p> 
300		<p>LAT. 15.931973 LONG. -98.890061</p> <p>CARRETERA ANTIGUA MEXICO CUAUTLA S/N, COLONIA POZO MANCERA. BARDA DE PIEDRA.</p>	<p>NO HAY REGISTRO.</p>



ANEXO DOS

No.	IMAGEN	UBICACIÓN	OFICIALÍA ELECTORAL
301		<p>LAT. 18.931973 LONG. -98.890061</p> <p>CALLE AV. KM. 88, COLONIA KM. 88. A UN COSTADO DEL TEMPLO DE LOS TESTIGOS DE JEHOVÁ.</p>	<p>299) - Calle Av. Km 88, Colonia Km. 88 – a un costado del templo de los testigos de jehová</p> 
302		<p>LAT. 18.931973 LONG. -98.890061</p> <p>CALLE AV. KM. 88, COLONIA BARRIO DE LOS REYES. A UN COSTADO DE PINTURAS BEREL.</p>	<p>300) - Calle Av. Km 88, Colonia Barrio de los reyes – a un costado de pinturas Berel</p> 
303		<p>LAT. 18.931849 LONG. -98.891111</p> <p>CALLE BACHILLERES S/N, COLONIA BARRIO SAN MATEO. A UN COSTADO DE PAPELERIA EL CASTILLO VAGABUNDO CASA VERDE</p>	<p>301) - Calle Bachilleres s/n, Colonia Barrio San Mateo – a un costado de papelería casa color verde</p> 

ANEXO DOS

No.	IMAGEN	UBICACIÓN	OFICIALÍA ELECTORAL
304		<p>LAT. 18.951899 LONG. -98.891271</p> <p>CALLE BACHILLERES S/N, COLONIA BARRIO SAN MATEO. A UN COSTADO DE PAPELERIA EL CASTILLO VAGABUNDO.</p>	<p>302) - Calle Bachilleres s/n, Colonia Barrio San Mateo – a un costado de papelería El castillo vagabundo-</p> 
305		<p>LAT. 18.931995 LONG. -98.891249</p> <p>CALLE APOLONIO TORRES PENA S/N, COLONIA BARRIO DE SAN MATEO. A UN COSTADO DE BACHIBURGES.</p>	<p>303) - Calle Apolonio Torres Peña s/n, Colonia Barrio de San Mateo – a un costado de Bachiburges-</p> 



ANEXO DOS

No.	IMAGEN	UBICACIÓN	OFICIALÍA ELECTORAL
30		<p>LAT. 18.932447 LONG. -98.891239</p> <p>CALLE APOLONIO TORRES PENA, COLONIA BARRIO SAN MATEO. AL IADO DE TIENDA DE ABARROTES</p>	<p>304) y 305 Calle Apolonio Torres Peña, Colonia Barrio San Mateo – al lado de tienda de abarrotes.</p> 
307		<p>LAT. 18.932447 LONG. -98.891239</p> <p>CALLE APOLONIO TORRES PENA, COLONIA BARRIO SAN MATEO. AL IADO DE TIENDA DE ABARROTES</p>	<p>304) y 305 Calle Apolonio Torres Peña, Colonia Barrio San Mateo – al lado de tienda de abarrotes.</p> 

ANEXO DOS

No.	IMAGEN	UBICACIÓN	OFICIALÍA ELECTORAL
308		<p>LAT. 18.932223 LONG. -98.892121</p> <p>CALLE BACHILLERES S/N, COLONIA BARRIO DE SAN MATEO. A 15 METROS DE "FRIDA BOUTIQUE".</p>	<p>306) - Calle Bachilleres s/n, Colonia Barrio de San Mateo - a 15 metros de "Frída Boutique" -----</p> 
309		<p>LAT. 18.932258 LONG. -98.892226</p> <p>CALLE BACHILLERES S/N, COLONIA BARRIO DE SAN MATEO. A 25 METROS DE "FRIDA BOUTIQUE".</p>	<p>307) - Calle Bachilleres s/n, Colonia Barrio de San Mateo - a 25 metros de "Frída Boutique" -----</p> 
310		<p>LAT. 18.932280 LONG. -98.892291</p> <p>CALLE BACHILLERES S/N, COLONIA BARRIO DE SAN MATEO. A 30 METROS DE "FRIDA BOUTIQUE".</p>	<p>308) - Calle Bachilleres s/n, Colonia Barrio de San Mateo - a 30 metros de "Frída Boutique" -----</p> 



ANEXO DOS

No.	IMAGEN	UBICACIÓN	OFICIALÍA ELECTORAL
311		<p>LAT. 18.932928 LONG. -98.892630</p> <p>CALLE CDA.2 DE FEBRERO 96, COLONIA BARRIO SAN MATEO. ENFRENTA DE CAFETERIA EL CAPRICHOS DE MI CORAZON.</p>	<p>309) .- Calle Cda. 2 de febrero 96, Colonia Barrio San Mateo – enfrente de cafeteria El Capricho de mi corazón</p> 
312		<p>LAT. 18.931873 LONG. -98.893241</p> <p>CALLE DANIEL HERNANDEZ 39, COLONIA EX HACEINDA DEL REY. AL FONDO DEL CAMPO DE SIEMBRA DE CALLE BACHILLERES.</p>	<p>310) y 311 .- Calle Daniel Hernández 39, Colonia Ex hacienda del Rey – al fondo del campo de siembra de calle bachilleres</p> 

ANEXO DOS

No.	IMAGEN	UBICACIÓN	OFICIALÍA ELECTORAL
313		<p>LAT. 18.931873 LONG. -98.893241</p> <p>CALLE DANIEL HERNANDEZ 39, COLONIA EX HACEINDA DEL REY. AL FONDO DEL CAMPO DE SIEMBRA DE CALLE BACHILLERES.</p>	<p>310) y 311. - Calle Daniel Hernández 39, Colonia Ex hacienda del Rey – al fondo del campo de siembra de calle bachilleres-----</p> 
314		<p>LAT. 18.932257 LONG. -98.894246</p> <p>CALLE DANIEL HERNANDEZ. COLONIA EXHACIENDA DEL REY. AL FONDO DEL CAMPO DE SIEMBRA DE CALLE BACHILLERES.</p>	<p>312) .- Calle Daniel Hernández, Colonia Ex hacienda del Rey – al fondo del campo de siembra de calle bachilleres-----</p> 



ANEXO DOS

No.	IMAGEN	UBICACIÓN	OFICIALÍA ELECTORAL
315		<p>LAT. 18.933054 LONG. -98.894220</p> <p>CALLE ADOLFO LOPEZ MATEOS, COLONIA BARRIO SAN MATEO. A UN COSTADO DE LA BARRANCA.</p>	<p>313) y 314. - Calle Bachilleres, Colonia Barrio San Mateo - a un costado de la Barranca. -</p> 
316		<p>LAT. 18.933054 LONG. -98.894220</p> <p>CALLE ADOLFO LOPEZ MATEOS, COLONIA BARRIO SAN MATEO. A UN COSTADO DE LA BARRANCA.</p>	<p>313) y 314. - Calle Bachilleres, Colonia Barrio San Mateo - a un costado de la Barranca. -</p> 

ANEXO DOS

No.	IMAGEN	UBICACIÓN	OFICIALÍA ELECTORAL
317		<p>LAT. 18.932678 LONG. -98.894781</p> <p>CARRETERA FEDERAL MEXICO CUAUTLA, COLONIA BARRIO SAN MATEO. AUTO LAVADO LOS COCODRILOS.</p>	<p>315) y 316 - Calle Ecuador 2, Colonia Barrio San Mateo - a un costado de Autolavado Los cocodrilos- -----</p> 
318		<p>LAT. 18.932678 LONG. -98.894781</p> <p>CARRETERA FEDERAL MEXICO CUAUTLA, COLONIA BARRIO SAN MATEO. AUTO LAVADO LOS COCODRILOS.</p>	<p>315) y 316 - Calle Ecuador 2, Colonia Barrio San Mateo - a un costado de Autolavado Los cocodrilos- -----</p> 
319		<p>LAT. 10.933353 LONG. -98.90042</p> <p>CALLE MORELOS #28, COLONIA BARRIO SAN SEBASTIAN. ENTRE ECUADOR Y MORELOS A</p>	<p>317) - Calle Morelos #28, Colonia Barrio San Sebastián - entre Ecuador y Morelos a 10 metros de la esquina- -----</p> 



ANEXO DOS

No.	IMAGEN	UBICACIÓN	OFICIALÍA ELECTORAL
		10 METROS DE LA ESQUINA.	
320		LAT. 18.933353 LONG. -98.90042  CALLE GALEANA, COLONIA BARRIO SAN SEBASTIAN CONTRA ESQUINA CASA DE SALUD.	318) y 319 .- Calle Galeana, Colonia Barrio San Sebastián – contra esquina casa de salud- 
321		LAT. 18.933353 LONG. -98.90042  CALLE GALEANA, COLONIA BARRIO SAN SEBASTIAN CONTRA ESQUINA CASA DE SALUD.	318) y 319 .- Calle Galeana, Colonia Barrio San Sebastián – contra esquina casa de salud- 

ANEXO DOS

No.	IMAGEN	UBICACIÓN	OFICIALÍA ELECTORAL
322		<p>LAT. 18.934223 LONG. -98.875085</p> <p>CALLE DEL FERROCARRIL, COLONIA BARRIO DE SAN SEBASTIAN. ESQUINA ECUADOR Y DEL FERROCARRIL</p>	<p>320) - Calle Del Ferrocarril, Colonia Barrio de San Sebastián – esquina Ecuador y del ferrocarril -</p> 
323		<p>LAT. 18.934223 LONG. -98.902932</p> <p>CALLE DEL FERROCARRIL, COLONIA BARRO DELA ASUNCÓN. PASANDO LA CAPILLA DEL CARMEN, JUNTO A LAS VÍAS.</p>	<p>321) - Calle Del Ferrocarril, Colonia Barrio de la Asunción – pasando la capilla de Carmen, junto a las vías -</p> 



ANEXO DOS

No.	IMAGEN	UBICACIÓN	OFICIALÍA ELECTORAL
324		<p>LAT. 18.934223 LONG. - 98.902932</p> <p>CALLE DEL FERROCARRIL, COLONIA BARRIO LA ASUNCIÓN. PASANDO LA CAPILLA DEL CARMEN.</p>	<p>322) - Calle Del Ferrocarril, Colonia Barrio la Asunción – pasando la capilla del Carmen - - - - -</p> 
325		<p>LAT. 18.938918 LONG. -98.926723</p> <p>CALLE UNIÓN, COLONIA SAN JUAN TEXCALPAN. SOBRE LA CALLE 0 AVENIDA.</p>	<p>323) - Calle Unión, Colonia San Juan Texcalpan – sobre la calle 0 avenida - - - - -</p> 
326		<p>LAT. 18.937129 LONG. -98.927143</p> <p>CALLE UNIÓN, COLONIA SAN JUAN TEXCALPAN. FACHADA DE LA CASA DE COLOR MAMEY.</p>	<p>324) - Calle Unión, Colonia San Juan Texcalpan – fachada de la casa de color mamey - - - - -</p> 

No.	IMAGEN	UBICACIÓN	OFICIALÍA ELECTORAL
327		<p>LAT. 18.935116 LONG. -98.927872</p> <p>CALLE ALLENDE, COLONI SAN JUAN TEXCALPAN. BARDA UBICADA SOBRE LA CALLE.</p>	<p>325) .- Calle Allende, Colonia San Juan Texcalpan – barda ubicada sobre la calle-</p> 
328		<p>LAT. 18.937762 LONG. -98.926241</p> <p>CALLE CORREGIDORA MATEOS, COLONIA SAN JUAN TEXCALPAN. BARDA SOBRE LA CALLE.</p>	<p>326) .- Calle Corregidora, Colonia San Juan Texcalpan – barda sobre la calle-</p> 
329		<p>LAT. 18.928325 LONG. -98.950524</p> <p>CALLE AVENIDA MORELOS, COLONIA SAN JUAN TEXCALPAN. BARDA DE BLOCK SOBRE LA CALLE PRINCIPAL.</p>	<p>327) .- Calle Avenida Morelos, Colonia San Juan Texcalpan – barda de block sobre la calle principal-</p> 



No.	IMAGEN	UBICACIÓN	OFICIALÍA ELECTORAL
330		<p>LAT. 18.93819 LONG. -98.927565</p> <p>CALLE CORREGIDORA, COLONIA SAN JUAN TEXCALPAN EN MEDIO DE 2 PORTONES AZUL Y OXIDO.</p>	<p>328) - Calle Corregidora, Colonia San Juan Texcalpan – en medio de 2 portones azul y óxido-</p> 
331		<p>LAT. 18.937218 LONG. -98.92876</p> <p>CALLE INDEPENDENCIA CON LIBERTAD, COLONIA SAN JUAN TEXCALPAN. BARDA DE TABIQUE SOBRE LA CALLE PRINCIPAL.</p>	<p>329) - Calle Independencia con libertad, Colonia San Juan Texcalpan – barda de tabique sobre la calle principal-</p> 
332		<p>LAT. 18.935627 LONG. -98.927673</p> <p>CALLE ALENDE, COLONIA SAN JUAN TEXCALPAN. EN OBRA NEGRA.</p>	<p>330) - Calle Alende, Colonia San Juan Texcalpan – en obra negra-</p> 

No.	IMAGEN	UBICACIÓN	OFICIALÍA ELECTORAL
333		<p>LAT. 18.937804 LONG. -98.926884</p> <p>CALLE ALLENDE, COLONIA SAN JUAN TEXCALPAN. BARDA SOBRELA CALLE PRINCIPAL.</p>	<p>331) - Calle Allende, Colonia San Juan Texcalpan – barda sobre la calle principal-</p> 
334		<p>LAT. 18.97449 LONG. -98.877766</p> <p>CALLE ADOLFO LOPEZ MATEOS, COLONIA TEPANTONGO. EN MERA ESQUINA DE LA CALLE.</p>	<p>NO HAY REGISTRO.</p>
335		<p>LAT. 18.939977 LONG. -98.923606</p> <p>CARRETERA TEXCALPAN - ATLATLAHUCAN, COLONIA SAN JUAN TEXCALPAN. BARDA AL FONDO DEL TERRENO DE SIEMBRA, SOBRE LA CARRETERA.</p>	<p>333) - Calle Carretera Texcalpan-Atlatlahucan, Colonia San Juan Texcalpan – barda al fondo del terreno de siembra, sobre la carretera</p> 



CONSEJO GENERALINE/Q-COF-UTF/1608/2024/MOR  
Y SU ACUMULADO INE/Q-COF-UTF/1664/2024/MOR.

ANEXO DOS

No.	IMAGEN	UBICACIÓN	OFICIALÍA ELECTORAL
336		<p>LAT. 18.973971 LONG. -98.950683</p> <p>AVENIDA MORELOS O CAMINO TEXCALPAN - OAXTEPEC, COLONIA SAN JUAN TEXCALPAN. BARDA UBICADA SOBRE CARRETERA VECINAL RUMBO A OAXTEPEC.</p>	<p>334).- Avenida Morelos o Camino Texcalpan-Oaxtepec, Colonia San Juan Texcalpan – barda ubicada sobre carretera vecinal rumbo a Oaxtepec-----</p> 
337		<p>LAT. 18.936312 LONG. -98.92741</p> <p>CALLE ALLENDE COLONIA SAN JUAN TEXCALPAN. FRENTE A LA TIENDA EN CONTRA ESQUINA</p>	<p>335).- Calle Allende, Colonia San Juan Texcalpan – frente a tienda y la barda está en contra esquina-----</p> 

No.	IMAGEN	UBICACIÓN	OFICIALÍA ELECTORAL
338		<p>LAT. 18.936576 LONG. -98.927316</p> <p>CALLE ALLENDE COLONIA SAN JUAN TEXCALPAN. EN CONTRA ESQUINA ESTA UNA BARDA, FRENTE A LA TIENDA.</p>	<p>336) - Calle Allende, Colonia San Juan Texcalpan – en contra esquina esta la barda, frente a tienda -</p> 
339		<p>LAT. 18.9236 LONG. -98.900599</p> <p>CALLE PROLONGACIÓN MORELOS, COLONIA BARRIO SANTA ANA. PASANDO EL PUENTE DE LA VIA.</p>	<p>337) - Calle Prolongación Morelos, Colonia Barrio Santa Ana – pasando el puente de la vía -</p> 
340		<p>LAT. 18.921053 LONG. -98.901822</p> <p>PROLONGACIÓN MORELOS, COLONIA BARRIO DE SANTA ANA O ZACANCO. SE ENCUENTRA A LADO DE LA CARRETERA.</p>	<p>338) - Calle Prolongación Morelos, Colonia Barrio de Santa Ana o Zacanco – se encuentra a lado de la carretera -</p> 



No.	IMAGEN	UBICACIÓN	OFICIALÍA ELECTORAL
341	 <p>Rancho Zacanco, Morelos, México Paseo 02844 Rancho Zacanco, Mor., México Lat 18.919173° Long -98.902727° 05/05/24 06:38 a. m. GMT -06:00</p>	<p>LAT. 18.919173 LONG. -98.902727</p> <p>CALLE PROLONGACIÓN MORELOS CARRETERA MEXICO CUAUTLA, COLONIA ZACANCO. SE ENCUENTRA A LADO DELA CARRETERA</p>	<p>339) .- Calle Prolongación Morelos, Colonia Zacanco – se encuentra a lado de la carretera –</p> 
342	 <p>San Juan Texcalpan, Morelos, México Alameda 2790, 02847 San Juan Texcalpan, Mor., México Lat 18.93521° Long -98.92787° 05/05/24 07:40 a. m. GMT -06:00</p>	<p>LAT. 18.93521 LONG. -98.92787</p> <p>CALLE ALLENDE COLONIA SAN JUAN TEXCALPAN. BARDA UBICADA SOBRE LA CALLE PRINCIPAL.</p>	<p>340) .- Calle Allende, Colonia San Juan Texcalpan – barda ubicada sobre la calle principal –</p> 
343	 <p>San Juan Texcalpan, Morelos, México Unión, 02847 San Juan Texcalpan, Mor., México Lat 18.94202° Long -98.925783° 05/05/24 07:36 a. m. GMT -06:00</p>	<p>LAT. 18.94202 LONG. -98.925783</p> <p>CALLE UNIÓN, COLONIA SAN JUAN TEXCALPAN. FRENTE A LA ESCUELA FEDERAL.</p>	<p>341) .- Calle Unión, Colonia San Juan Texcalpan – frente a la escuela federal –</p> 

No.	IMAGEN	UBICACIÓN	OFICIALÍA ELECTORAL
344		<p>LAT. 18.935088 LONG. -98.927896</p> <p>CALLE ALLENDE, COLONIA SAN JUAN TEXCALPAN</p> <p>BARDA UBICADA SOBRE CALLE PRINCIPAL.</p>	<p>342) - Calle Allende, Colonia San Juan Texcalpan – barda ubicada sobre calle principal-----</p> 
345		<p>LAT. 18.937763 LONG. -98.926228</p> <p>CALLE ALLENDE, COLONIA SAN JUAN TEXCALPAN. BARDA SOBRE LA CALLE PRINCIPAL.</p>	<p>343) - Calle Allende, Colonia San Juan Texcalpan – barda sobre la calle principal-----</p> 
346		<p>LAT. 18.936608 LONG. -98.927302</p> <p>CALLE ALLENDE, COLONIA SAN JUAN TEXCALPAN. SOBRE ALLENDE PASANDO CALLE INDEPENDENCIA.</p>	<p>344) - Calle Allende, Colonia San Juan Texcalpan – sobre Allende pasando calle Independencia-----</p> 



ANEXO DOS

No.	IMAGEN	UBICACIÓN	OFICIALÍA ELECTORAL
347		<p>LAT. 18.936724 LONG. -98.927325</p> <p>CALLE ALLENDE, COLONIA SAN JUAN TEXCALPAN. ALLENDE ESQUINA CON INDEPENDENCIA.</p>	<p>345) Calle Allende, Colonia San Juan Texcalpan - Allende esquina con Independencia -</p> 
348		<p>LAT. 18.944371 LONG. --98.907823</p> <p>CALLE PRIVADA MIRADOR, COLONIA VICENTE GUERRERO. CASI EN CONTRA ESQUINA CON CALLE PRINCIPAL NIÑO ARTILLERO.</p>	<p>346) - Calle Privada Mirador, Colonia Vicente Guerrero - casi en contra esquina con calle principal niño artillero -</p> 
349		<p>LAT. 18.919528 LONG. -98.902519</p> <p>CALLE PROLONGACIÓN MORELOS, COLONIA ZACANCO. SOBRE PROLONGACIÓN MORELOS</p>	<p>347) - Calle Prolongación Morelos, Colonia Zacanco - sobre la avenida prolongación Morelos -</p> 

No.	IMAGEN	UBICACIÓN	OFICIALÍA ELECTORAL
350	 <p>Atlatlahucan, Morelos, México Morelos 1, De Santa Ana, 62844 Atlatlahucan, Mor., México Lat: 18.923554 Long: -98.900573* 05/05/24 08:33 a. m. GMT -06:00</p>	<p>LAT. 18.941152 LONG. -98.885956</p> <p>CALLE PROLONGACIÓN MORELOS, BARRIO SANTA ANA 0 ZACANCO. SOBRE AVENIDA PRINCIPAL</p>	<p>348) - Calle Prolongación Morelos, Colonia Barrio Santa Ana o Zacanco - sobre avenida principal -</p> 
351	 <p>Telchicayac, Morelos, México W4974 9W El caserío, Telchicayac, 62845 Telchicayac, Mor., México Lat: 18.941192* Long: -98.885934* 03/05/24 11:06 a. m. GMT -06:00</p>	<p>LAT. 18.94418 LONG. -98.908306</p> <p>CALLE NIÑO ARTILLERO, COLONIA VICENTE GUERRERO. SOBRE LA AVENIDA PRINCIPAL.</p>	<p>349) - Calle Niño artillero, Colonia Vicente Guerrero - sobre la avenida principal -</p> 
352	 <p>Unidad habitacional Vicente Guerrero, Morelos, México Niño Artillero 75, Vicente Guerrero, 62840 U.H. Vicente Guerrero, Mor., México Lat: 18.944337* Long: -98.909085* 05/05/24 09:50 a. m. GMT -06:00</p>	<p>LAT. 18.944383 LONG. -98.909086</p> <p>CALLE NIÑO ARTILLERO, COLONIA VICENTE GUERRERO. CASI AL FINAL DE LA AVENIDA.</p>	<p>350) - Calle Niño artillero, Colonia Vicente Guerrero - casi final de la avenida -</p> 



No.	IMAGEN	UBICACIÓN	OFICIALÍA ELECTORAL
353		<p>LAT. 18.951194 LONG. -98.905081</p> <p>CALLE AV. PRINCIPAL A LAVADEROS. LAVADEROS O VISTA HERMOSA, CAMINO DE TERRACERIA ENTRADA POR LA CARRETERA A TOTOLAPAN.</p>	<p>351).- Calle Av. principal a lavaderos, Colonia Lavaderos o Vista Hermosa – camino de terracería entrada por la carretera a Totolapan-----</p> 
354		<p>LAT. 18.939975 LONG. -98.923537</p> <p>CALLE CARRETERA ATLATLAHUCAN COLONIA TEXCALPAN CASI EN LA ENTRADA A LA LOCALIDAD DE TEXCALPAN</p>	<p>352).- Calle Carretera Atlatlahucan- Texcalpan, Colonia Texcalpan – casi en la entrada a la localidad de Texcalpan-----</p> 
355		<p>LAT. 18.935088 LONG. -98.927896</p> <p>CALLE ALLENDE, COLONIA, SAN JUAN TEXCALPAN, A MEDIA CUADRA ENTRE CALLE INDEPENDENCIA Y GUERRERO</p>	<p>353).- Calle Allende, Colonia San Juan Texcalpan – a media cuadra entre calle Independencia y Guerrero.-----</p> 

ANEXO DOS

No.	IMAGEN	UBICACIÓN	OFICIALÍA ELECTORAL
356	 <p>Abitalahuacan, Morelos, México Km 08 - Totolapan 11, San Amaro, 62643 Abitalahuacan, Mor., México Lat 18.94929° Long -98.902523° 05/05/24 09:19 a. m. GMT -06:00</p>	<p>LAT. 18.94929 LONG. -98.902523</p> <p>CALLE CAMINO VIEJO A TOTOLAPAN, COLONIA, LAVADEROS O BARRIO SAN ANTONIO ENTRADA A LA CALLE POR LA UNIVERSIDAD.</p>	<p>354) .- Calle Camino viejo a Totolapan, Colonia Lavaderos o barrio San Antonio – entrada a la calle por la universidad</p> 
357	 <p>Teichicayac, Morelos, México W457+9W El papalito, Teichicayac, 62845 Teichicayac, Mor., México Lat 18.94152° Long -98.885956° 03/05/24 11:05 a. m. GMT -06:00</p>	<p>LAT. 18.944225 LONG. -98.907388</p> <p>CALLE LAURELES, COLONIA VICENTE GUERRERO. CAMINANDO SOBRE LA CALLE PRINCIPAL NIÑO ARTILLERO, AL LLEGAR A LA CALLE LAUREL.</p>	<p>355) .- Calle Laurel, Colonia Vicente Guerrero – sobre la calle principal niño artillero llegando a la calle Laurel subir</p> 



No.	IMAGEN	UBICACIÓN	OFICIALÍA ELECTORAL
358		<p>LAT. 18.943556 LONG. -98.907538</p> <p>CALLE LAURELES, COLONIA VICENTE GUERRERO. CAMINANDO SOBRE LA CALLE PRINCIPAL NIÑO ARTILLERO, AL LLEGAR A LA CALLE LAUREL HACIA ABAJO.</p>	<p>358) - Calle Laureles, Colonia Vicente Guerrero - caminando sobre la calle principal niño artillero, al llegar a la calle Laureles hacia abajo.</p> 
359		<p>LAT. 18.944263 LONG. -98.91125</p> <p>CALLE PROLONGACION CALLE LA PAZ, COLONIA PILAPUENTE. PASANDO LA COLONIA VICENTE GUERRERO SOBRE LA CALLE NIÑO ARTILLERO</p>	<p>357) - Calle Prolongación calle la paz, Colonia Pilapue - pasando la colonia Vicente Guerrero sobre la calle niño artillero.</p> 

ANEXO DOS

No.	IMAGEN	UBICACIÓN	OFICIALÍA ELECTORAL
360		<p>LAT. 18.94451 LONG. -98.909798</p> <p>CALLE NIÑO ARTILLERO, COLONIA VICENTE GUERRERO. A UN COSTADO DEL JARDIN QUE ESTÁN EN EL CENTRO DE LA CALLE.</p>	<p>358) - Calle Niño artillero, Colonia Vicente Guerrero – a un costado del jardín que están en el centro de la calle-----</p> 
361		<p>LAT. 18.940077 LONG. -98.923692</p> <p>CARRETERA ATLATLAHUCAN - TEXCALPAN. COLONIA SAN JUAN TEXCALPAN YENDO POR LA CARRETERA RUMBO A TEXCALPAN, ANTES DE LLEGAR A LA ENTRADA O PRIMARIA.</p>	<p>359) - Calle Carretera Atlatlahucan- Texcalpan, Colonia San Juan Texcalpan –yendo por la carretera rumbo a Texcalpan, antes de llegar a la entrada o primaria. -----</p> 



No.	IMAGEN	UBICACIÓN	OFICIALÍA ELECTORAL
362		<p>LAT. 18.943792 LONG. -98.905903</p> <p>CALLE NIÑO ARTILLERO, COLONIA VICENTE GUERRERO. ENTRE CALLES JAIME NUNO Y CALLE VICENTE GUERRERO</p>	<p>360) - Calle Niño artillero, Colonia Vicente Guerrero – entre calles Jaime Nuno y calle Vicente Guerrero - - - - -</p> 
363		<p>LAT. 18.944431 LONG. -98.9117</p> <p>CALLE PROLONGACION CALLE LA PAZ, COLONIA PILALPUENTE. PASANDO LA COLONIA VICENTE GUERRERO SOBRE LA CALLE NIÑO ARTILLERO.</p>	<p>361) - Calle Prolongación calle la paz, Colonia Pilalpuente – pasando la colonia Vicente Guerrero sobre la calle niño artillero - - - - -</p> 
364		<p>LAT. 18.944328 LONG. -98.908944</p> <p>CALLE NIÑO ARTILLERO, COLONIA VICENTE GUERRERO. EN CONTRA ESQUINA LA BARDA.</p>	<p>362) - Calle Niño artillero, Colonia Vicente Guerrero - en contra esquina la barda - - - - -</p> 

No.	IMAGEN	UBICACIÓN	OFICIALÍA ELECTORAL
365	 <p>Unidad Habitacional Vicente Guerrero, Morelos, México Niño Artillero, Vicente Guerrero, 62843 U.H. Vicente Guerrero, Mor., México Lat: 18.943718° Long: -98.905546° 05/05/24 08:44 a. m. GMT -06:00</p>	<p>LAT. 18.943718 LONG. -98.905546</p> <p>CALLE NACIONAL, COLONIA CABALLITO. SOBRE LA CALLE NACIONAL PASADITA DE LA MEDIA CUADRA.</p>	<p>NO HAY REGISTRO.</p>
366	 <p>Mull, Morelos, México Caserío Lavaderos, 62843 Mor., México Lat: 18.951211° Long: -98.907207° 05/05/24 08:45 a. m. GMT -06:00</p>	<p>LAT. 18.951211 LONG. -98.907207</p> <p>CALLE SIN NOMBRE, COLONIA LAVADEROS VISTA HERMOSA. CASERIO DISPERSO DE TERRACERÍA.</p>	<p>364) - Calle Sin nombre, Colonia Lavaderos o Vista Hermosa – caserío disperso de terracería-</p> 
367	 <p>Unidad Habitacional Vicente Guerrero, Morelos, México Luzmila 2, Vicente Guerrero, 62847 U.H. Vicente Guerrero, Mor., México Lat: 18.943714° Long: -98.907504° 05/05/24 08:05 a. m. GMT -06:00</p>	<p>LAT. 18.943714 LONG. -98.907504</p> <p>CALLE LAURELES, COLONIA VICENTE GUERRERO. SOBRE LA CALLE NIÑO ARTILLERO LLEGAR A LA CALLE LAURELES HACIA ABAJO</p>	<p>365) - Calle Laureles, Colonia Vicente Guerrero – sobre la calle niño artillero llegar a la calle Laureles hacia abajo-</p> 



No.	IMAGEN	UBICACIÓN	OFICIALÍA ELECTORAL
368		<p>LAT. 18.944285 LONG. -98.910894</p> <p>CALLE PROLONGACION LA PAZ, COLONIA PILALPUENTE. CASERIO DISPERSO, CASA CON FACHADA DE COLOR</p>	<p>366) - Calle Prolongación La paz, Colonia Pilalpuente – caserío disperso, casa con fachada de color-----</p> 
369		<p>LAT. 18.944506 LONG. -98.907352</p> <p>CALLE LAURELES, COLONIA VICENTE GUERRERO. AL FONDO DE LA CALLE LAURELES.</p>	<p>367) - Calle Laureles, Colonia Vicente Guerrero – al fondo de la calle Laureles-</p> 
370		<p>LAT. 18.944712 LONG. -98.909673</p> <p>CALLE NIIÑO ARTILLERO. COLONIA VICENTE GUERRERO. AL FONDO DE LA CALLE NIÑO ARTILLERO, SOBRE LA PRIVADA</p>	<p>368) - Calle Niño Artillero, Colonia Vicente Guerrero – al fondo de la calle Niño Artillero, sobre la privada-----</p> 

ANEXO DOS

No.	IMAGEN	UBICACIÓN	OFICIALÍA ELECTORAL
371		<p>LAT. 18.942787 LONG. -98.903419</p> <p>CALLE PRIVADA, COLONIA VICENTE GUERRERO. A UN COSTADO DE LA GLORIETA DE LA ENTRADA O KINDER.</p>	<p>369) y 370 - Calle Privada, Colonia Vicente Guerrero – a un costado de la glorieta de la entrada o kinder.</p> 
372		<p>LAT. 18.942787 LONG. -98.903419</p> <p>CALLE PRIVADA, COLONIA VICENTE GUERRERO. A UN COSTADO DE LA GLORIETA DE LA ENTRADA O KINDER.</p>	<p>369) y 370 - Calle Privada, Colonia Vicente Guerrero – a un costado de la glorieta de la entrada o kinder.</p> 



No.	IMAGEN	UBICACIÓN	OFICIALÍA ELECTORAL
373	 <p>Unidad Habitacional Vicente Guerrero, Morelos, México Calle Artillero, Vicente Guerrero, 62043 U.H. Vicente Guerrero, Mor., México Lat 18.94321 Long -98.90425 05/05/24 08:43 a. m. GMT -06:00</p>	<p>LAT. 18.94321 LONG. -98.90425</p> <p>CALLE NIÑO ARTILLERO, COLONIA VICENTE GUERRERO. EN CONTRA ESQUINA CON CALLE INSURGENTES.</p>	<p>371) - Calle Niño Artillero, Colonia Vicente Guerrero - en contra esquina con calle Insurgentes-</p> 
374	 <p>Mor., Morelos, México Embudo Zapata, 62043 Mor., México Lat 18.951184 Long -98.906711 05/05/24 09:24 a. m. GMT -06:00</p>	<p>LAT. 18.951184 LONG. -98.906711</p> <p>CALLE CAMINO VECINAL A LAVADEROS, COLONIA LAVADEROS. CASERIO DISPERSO CAMINO DE TERRACERÍA.</p>	<p>372) - Calle Camino vecinal a Lavaderos, Colonia Lavaderos - caserío disperso camino de terracería-</p> 
375	 <p>Atlatlahucan, Morelos, México Km 88 S/N. San Antonio, 62043 Atlatlahucan, Mor., México Lat 18.947259 Long -98.899044 05/05/24 09:38 a. m. GMT -06:00</p>	<p>LAT. 18.947259 LONG. -98.899044</p> <p>CALLE AVENIDA KM 88, COLONIA BARRIO SAN ANTONIO, A UN LADO DE LA CARRETERA.</p>	<p>373)- Calle Avenida Km.88, Colonia Barrio San Antonio-a un costado de la carretera-</p> 

No.	IMAGEN	UBICACIÓN	OFICIALÍA ELECTORAL
376		<p>LAT. 18.94474 LONG. -98.909649</p> <p>CALLE PRIVADA, COLONIA VICENTE GUERRERO. AL TERMINAR LA CALLE NIÑO ARTILLERO, AL FONDO EN LA PRIVADA HACIA ARRIBA</p>	<p>374) - Calle Privada, Colonia Vicente Guerrero - al terminar la calle niño artillero al fondo en la privada -</p> 
377		<p>LAT. 18.944356 LONG. -98.911743</p> <p>CALLE DE TERRACERÍA SIN NOMBRE, COLONIA PILALPUENTE. CASERIO DISPERSO.</p>	<p>375) - Calle de terracería sin nombre, Colonia Pilalpuente - caserío disperso -</p> 
378		<p>LAT. 18.943961 LONG. -98.907929</p> <p>CALLE MIRADOR, COLONIA VICENTE GUERRERO. CALLE DE TERRACERÍA.</p>	<p>376) - Calle Mirador, Colonia Vicente Guerrero - calle de terracería -</p> 



CONSEJO GENERALINE/Q-COF-UTF/1608/2024/MOR  
Y SU ACUMULADO INE/Q-COF-UTF/1664/2024/MOR.

ANEXO DOS

No.	IMAGEN	UBICACIÓN	OFICIALÍA ELECTORAL
379		<p>LAT. 18.936817 LONG. -98.906598</p> <p>CARRETERA A TEXCALPAN COLONIA COPALITOS FRENTE AL RECINTO DONDE SE HIZO LA FERIA 2024</p>	<p>377) - Calle Carretera a Texcalpan, Colonia Copalitos – frente al recinto donde se hizo la feria 2024 -</p> 
380		<p>LAT. 18.94373 LONG. -98.905727</p> <p>CALLE NIÑO ARTILLERO, COLONIA VICENTE GUERRERO. ENTRE LA CALLE VICENTE GUERRERO Y CALLE JAIME NUNO</p>	<p>378) - Calle Niño artillero, Colonia Vicente Guerrero – entre calle Vicente Guerrero y calle Jaime Nuno -</p> 
381		<p>LAT. 18.940323 LONG. -98.923965</p> <p>CALLE SIN NOMBRE A UN COSTADO DE LA CARRETERA A ATLATLAHUCAN TEXCALPAN, COLONIA SAN JUAN TEXCALPAN. CAMINO DE TERRACERÍA.</p>	<p>379) - Calle sin nombre o a un costado de la carretera a Atlatlahucan Texcalpan, Colonia San Juan Texcalpan – camino de terracería -</p> 

No.	IMAGEN	UBICACIÓN	OFICIALÍA ELECTORAL
382		<p>LAT. 18.950682 LONG. -98.907242</p> <p>CALLE SIN NOMBRE DE TERRACERÍA, COLONIA LAVADEROS. SOBRE CAMINO DE TERRACERÍA A TOTOLAPAN EN LA SEGUNDA CALLE LATERAL.</p>	<p>380) - Calle sin nombre de terracería, Colonia Lavaderos - sobre camino de terracería a Totolapan en la segunda calle lateral - - - - -</p> 
383		<p>LAT. 18.939976 LONG. -98.923492</p> <p>CARRETERA ATLATLAHUCAN - TEXCALPAN. COLONIA SAN JUAN TEXCALPAN. A UN COSTADO DE TERRENO DE SIEMBRA BALDIO</p>	<p>381) - Calle Carretera Atlatlahucan- Texcalpan, Colonia San Juan Texcalpan - a un costado de terreno de siembra baldío - - - - -</p> 



No.	IMAGEN	UBICACIÓN	OFICIALÍA ELECTORAL
384		<p>LAT. 18.936144 LONG. -98.927471</p> <p>CALLE ALLENDE, COLONIA SAN JUAN TEXCALPAN ENTRE INDEPENDENCIA Y GUERRERO.</p>	<p>382) - Calle Allende, Colonia San Juan Texcalpan – entre Independencia y Guerrero-----</p> 
385		<p>LAT. 18.943922 LONG. -98.906586</p> <p>CALLE NIÑO ARTILLERO, COLONIA VICENTE GUERRERO. ANTES DE LLEGAR A CALLE LIMONES.</p>	<p>384) - Calle Niño artillero, Colonia Vicente Guerrero – antes de llegar a calle limones-----</p> 
386		<p>LAT. 18.943286 LONG. -98.904021</p> <p>CALLE NACIONAL, COLONIA CABALLITO. SOBRE LA CALLE NACIONAL PASADITA DE LA MEDIA CUADRA.</p>	<p>NO HAY REGISTRO.</p>

No.	IMAGEN	UBICACIÓN	OFICIALÍA ELECTORAL
387		<p>LAT. 18.941132 LONG. -98.885934</p> <p>CALLE NACIONAL S/N, COLONIA CABELLITO. A UN LADO DEL PORTÓN ROJO.</p>	<p>NO APARECE REGISTRO.</p>
388		<p>LAT. 18.94983 LONG. -98.90697</p> <p>CALLE SIN NOMBRE. COLONIA LAVADEROS. SOBRE CAMINO VIEJO A TOTOLAPAN, PASANDO LA SEGUNDA CALLE A LA IZQUIERDA, DOS CUADRAS MAS</p>	<p>383) .-Calle sin nombre, Colonia Lavaderos – sobre camino viejo a Totolapan en primer calle a mano izquierda-----</p> 
389		<p>LAT. 18.951184 LONG. -98.906713</p> <p>CALLE CAMINO VIEJO A TOTOLAPAN. COLONIA LAVADEROS. SOBRE LA CALLE CAMINO VIEJO A TOTOLAPAN, PRIMER CALLE.</p>	<p>389) y 390 .- Calle camino viejo a Totolapan, Colonia Lavaderos – sobre la calle camino viejo a Totolapan, primer calle-----</p> 



No.	IMAGEN	UBICACIÓN	OFICIALÍA ELECTORAL
390	 <p>Null, Morelos, México Emiliano Zapata, 62843 Mor., México Lat: 18.951184 Long: -98.906713° 05/05/24 09:24 a. m. GMT -06:00</p>	<p>LAT. 18.951184 LONG. -98.906713°</p> <p>CALLE CAMINO VIEJO A TOTOLAPAN. COLONIA LAVADEROS. SOBRE LA CALLE CAMINO VIEJO A TOTOLAPAN, PRIMER CALLE.</p>	<p>389) y 390 - Calle camino viejo a Totolapan, Colonia Lavaderos – sobre la calle camino viejo a Totolapan, primer calle-----</p> 
391	 <p>Null, Morelos, México Emiliano Zapata, 62843 Mor., México Lat: 18.95080 Long: -98.907224° 05/05/24 09:26 a. m. GMT -06:00</p>	<p>LAT. 18.95080 LONG. -98.907224</p> <p>CALLE SIN NOMBREL, COLONIA LAVADEROS. SOBRE CAMINO VIEJO A TOTOLAPAN EN LA SEGUNDA CUADRA HACIA LA IZQUIERDA.</p>	<p>391) - Calle sin nombre, Colonia Lavaderos – sobre camino viejo a Totolapan en la segunda cuadra hacia la izquierda-----</p> 
392	 <p>Null, Morelos, México Emiliano Zapata, 62843 Mor., México Lat: 18.951183 Long: -98.90722 05/05/24 09:26 a. m. GMT -06:00</p>	<p>LAT. 18.951183 LONG. -98.90722</p> <p>CALLE SIN NOMBRE, COLONIA LAVADEROS. SOBRE CAMINO VIEJO A TOTOLAPAN EN LA SEGUNDA CALLE HACIA ARRIBA.</p>	<p>392) - Calle sin nombre, Colonia Lavaderos – sobre camino viejo a Totolapan en la segunda calle hacia arriba-----</p> 

No.	IMAGEN	UBICACIÓN	OFICIALÍA ELECTORAL
393	 <p>Unidad Habitacional Vicente Guerrero, Morelos, México                  Calle Niño Artillero 73, Vicente Guerrero, 62640 U.H. Vicente Guerrero, Mor., México                  Lat: 18.943135                  Long: -98.903535                  05/05/24 09:06 a. m. GMT -06:00</p>	<p>LAT. 18.943135 LONG. -98.903535</p> <p>CALLE NIÑO ARTILLERO, COLONIA VICENTE GUERRERO. FRENTE A LA GLORIETA DE LA ENTRADA O A UN COSTADO DE LA TIENDA.</p>	<p>393) - Calle Niño Artillero, Colonia Vicente Guerrero – frente a la glorieta de la entrada o a un costado de la tienda-</p> 
394	 <p>Unidad Habitacional Vicente Guerrero, Morelos, México                  Calle Niño Artillero 73, Vicente Guerrero, 62640 U.H. Vicente Guerrero, Mor., México                  Lat: 18.944544                  Long: -98.909452                  05/05/24 09:06 a. m. GMT -06:00</p>	<p>LAT. 18.944544 LONG. -98.909452</p> <p>CALLE NIÑO ARTILLERO, COLONIA VICENTE GUERRERO. CASI AL TERMINAR LA AVENIDA NIÑO ARTILLERO.</p>	<p>394) - Calle Niño Artillero, Colonia Vicente Guerrero – casi al terminar la avenida Niño Artillero-</p> 
395	 <p>Unidad Habitacional Vicente Guerrero, Morelos, México                  Limones 7, Vicente Guerrero, 62647 U.H. Vicente Guerrero, Mor., México                  Lat: 18.944513                  Long: -98.907336                  05/05/24 09:07 a. m. GMT -06:00</p>	<p>LAT. 18.944513 LONG. -98.907336</p> <p>CALLE LAURELES, COLONIA VICENTE GUERRERO, AL FINAL DE LA PRIVADA, ENTRE CALLES DE MIRADOR Y LIMONES.</p>	<p>395) - Calle Laureles, Colonia Vicente Guerrero – al final de la privada, entre calles de mirador y limones-</p> 



No.	IMAGEN	UBICACIÓN	OFICIALÍA ELECTORAL
396		<p>LAT. 18.951642 LONG. -98.902222</p> <p>CALLE SOBRE AVENIDA KM 88 COLONIA LAVADEROS. EN LA ENTRADA A LAVADEROS.</p>	<p>396) - Calle sobre avenida Km. 88, Colonia Lavaderos – en la entrada a lavaderos-</p> 
397		<p>LAT. 18.951191 LONG. -98.906711</p> <p>CAMINO VIEJO A TOTOLAPAN, COLONIA LAVADEROS. SOBRE CAMINO VIEJO A TOTOLAPAN PASANDO LA PRIMER CALLE.</p>	<p>397) - Calle Camino Viejo a Totolapan, Colonia Lavaderos – sobre camino viejo a Totolapan pasando la primer calle-</p> 
398		<p>LAT. 18.93274 LONG. -98.883738</p> <p>CALLE 10 DE MAYO, COLONIA RANCHO SANTA CRUZ. CALLE 10 DE MAYO ESQUINA CON CALLE 3 DE MAYO.</p>	<p>398) - Calle 10 de mayo, Colonia Rancho Santa Cruz – calle 10 de mayo esquina con calle 3 de mayo-</p> 

ANEXO DOS

No.	IMAGEN	UBICACIÓN	OFICIALÍA ELECTORAL
399		<p>LAT. 18.932379 LONG. -98.882645</p> <p>CALLE 3 DE MAYO, RANCHO SANTA CRUZ. A LADO DE LOTE BALDIO.</p>	<p>399).- Calle 3 de mayo, Colonia Rancho Santa Cruz – a lado de lote baldío-----</p> 
400		<p>LAT. 18.932281 LONG. -98.882412</p> <p>CALLE TRES MAYO, RANCHO SANTA CRUZ. CASI FRENTE A TIENDA.</p>	<p>400).- Calle 3 de mayo, Colonia Rancho Santa Cruz – casi frente a tienda-----</p> 
401		<p>LAT. 18.925174 LONG. -98.899214</p> <p>CALLE GUERRERO, COLONIA BARRIO SANTA ANA. ESQUINA ALLENDE Y GUERRERO.</p>	<p>401) y 402.- Calle Guerrero, Colonia Barrio Santa Ana – esquina Allende y Guerrero-----</p> 



ANEXO DOS

No.	IMAGEN	UBICACIÓN	OFICIALÍA ELECTORAL
402		<p>LAT. 18.925174 LONG. -98.899214</p> <p>CALLE GUERRERO, COLONIA BARRIO SANTA ANA. ESQUINA ALLENDE Y GUERRERO.</p>	<p>401 y 402.- Calle Guerrero, Colonia Barrio Santa Ana - esquina Allende y Guerrero.</p> 
403		<p>LAT. 18.925046 LONG. -98.899140</p> <p>CALLE CERRADA S/N, COLONIA BARRIO SANTA ANA. A UN COSTADO DE LA TIENDA SOBRE CALLE GUERRERO Y CERRADA.</p>	<p>403) - Calle Cerrada s/n, Colonia Barrio Santa Ana - a un costado de la tienda sobre calle Guerrero y cerrada.</p> 

ANEXO DOS

No.	IMAGEN	UBICACIÓN	OFICIALÍA ELECTORAL
404		<p>LAT. 18.923823 LONG. -98.897144</p> <p>LIBRAMIENTO GUADALUPANA, COL. LA GUADALUPANA. SOBRE CARETERA ENTRE CALLES EMILIANO ZAPATA Y BENITO JUAREZ.</p>	<p>404), 405, 406 y 407 - Calle Libramiento Guadalupeana, Colonia La Guadalupeana - sobre carretera entre calles Emiliano Zapata y Benito Juárez-----</p> 
405		<p>LAT. 18.923823 LONG. -98.897144</p> <p>LIBRAMIENTO GUADALUPANA, COL. LA GUADALUPANA. SOBRE CARETERA ENTRE CALLES EMILIANO ZAPATA Y BENITO JUAREZ.</p>	<p>404), 405, 406 y 407 - Calle Libramiento Guadalupeana, Colonia La Guadalupeana - sobre carretera entre calles Emiliano Zapata y Benito Juárez-----</p> 



ANEXO DOS

No.	IMAGEN	UBICACIÓN	OFICIALÍA ELECTORAL
406		<p>LAT. 18.923823 LONG. -98.897144</p> <p>LIBRAMIENTO GUADALUPANA, COL. LA GUADALUPANA. SOBRE CARETERA ENTRE CALLES EMILIANO ZAPATA Y BENITO JUAREZ.</p>	<p>404), 405, 406 y 407 - Calle Libramiento Guadalupeana, Colonia La Guadalupeana - sobre carretera entre calles Emiliano Zapata y Benito Juárez</p>  
407		<p>LAT. 18.923823 LONG. -98.897144</p> <p>LIBRAMIENTO GUADALUPANA, COL. LA GUADALUPANA. SOBRE CARETERA ENTRE CALLES EMILIANO ZAPATA Y BENITO JUAREZ.</p>	<p>404), 405, 406 y 407 - Calle Libramiento Guadalupeana, Colonia La Guadalupeana - sobre carretera entre calles Emiliano Zapata y Benito Juárez</p>  

ANEXO DOS

No.	IMAGEN	UBICACIÓN	OFICIALÍA ELECTORAL
408		<p>LAT. 18.924952 LONG. -98.896636</p> <p>CALLE EMILIANO ZAPATA S/N, COL. LA GUADALUPANA. ESQUINA EMILIANO ZAPATA Y CHAMIZAL.</p>	<p>408) - Calle Emiliano Zapata s/n, Colonia La Guadalupe - esquina Emiliano Zapata y Chamizal- -----</p> 
409		<p>LAT. 18.924941 LONG. -98.896616</p> <p>CALLE CHAMIZAL S/N COL. LA GUADALUPANA. ESQUINA CALLE CHAMIZAL Y EMILIANO ZAPATA.</p>	<p>409) - Calle El Chamizal, Colonia La Guadalupe - Esquina calle Chamizal y Emiliano Zapata- -----</p> 
410		<p>LAT. 18.924782 LONG. -98.896197</p> <p>CALLE CHAMIZAL S/N, COL. LA GUADALUPANA. ESQUINA CON POSTE DE LUZ, ENTRE CALLE CHAMIZAL Y BENITO JUAREZ.</p>	<p>410) - Calle Chamizal, Colonia La Guadalupe - esquina con poste de luz, entre calle Chamizal y Benito Juárez. -----</p> 



No.	IMAGEN	UBICACIÓN	OFICIALÍA ELECTORAL
411		<p>LAT. 18.925086 LONG. -98.896045 CALLE BENITO JUAREZ S/N, COLONIA LA GUADALUPANA. ESQUINA CALLE BENITO JUAREZ Y TERRACERÍA, RENTAN MADERA PARA CIMBRA.</p>	<p>411) - Calle Benito Juárez, Colonia La Guadalupeana – esquina calle Benito Juárez y terracería, rentan madera para cimbra</p> 
412		<p>LAT. 18.925178 LONG. -98.895991 CALLE SOBRE CALLE DE TERRACERÍA SIN NOMBRE S/N. LIMITE DE LA COL GUADALUPANA A UN COSTADO DE TIENDA, CON POSTE DE LUZ, ESQUINA CALLE DE TERRACERIA Y BENITO JUAREZ, CALLE PARALELA EL CHAMIZAL.</p>	<p>412) - Calle sobre calle de terracería sin nombre s/n, Colonia Limite de la colonia la Guadalupeana – a un costado de tienda, con poste de luz, esquina calle de terracería y Benito Juárez, calle paralela el Chamizal</p> 

ANEXO DOS

No.	IMAGEN	UBICACIÓN	OFICIALÍA ELECTORAL
413		<p>LAT. 18.925292 LONG. -98.896391 CALLE DE TERRACERÍA S/N LIMITE DE LA COL LA GUADALUPANA. ATRAS DE LA CALLE DE EL CHAMIZAL, O CALLE PARALELA.</p>	<p>413) - Calle de terracería s/n, Colonia Limite de la colonia la Guadalupeana – atrás de la calle del el Chamizal, o calle paralela -</p> 
414		<p>LAT. 18.925491 LONG. -98.896432 CALLE PRIVADA DE TERRACERIA S/N, LIMITE DE LA COL LA GUADALUPANA. ATRAS DE LA CALLE DE EL CHAMIZAL, A LA ALTURA DE LA CALLE EMILIANO ZAPATA.</p>	<p>414) - Calle Privada terracería, Colonia Limite con la colonia la Guadalupeana – atrás de la calle de el Chamizal, a la altura de la calle Emiliano Zapata -</p> 



ANEXO DOS

No.	IMAGEN	UBICACIÓN	OFICIALÍA ELECTORAL
415		<p>LAT. 18.925452 LONG. -98.895960</p> <p>CALLE CAMIINO ANTIGUO DEL REY, CAMINO DE TERRACERIA S/N. LIMITE DE LA COL. LA GUADALUPANA. TERMINAN LAS CONSTRUCCIONES, COMIENZA SALIDA AL ANTIGUO CAMINO DEL REY, FRENTE A COMPOS DE SIEMBRA.</p>	<p>415) - Calle Privada terracería s/n, Colonia Limite de a colonia la Guadalupeana - atrás de la calle del Chamizal, a la altura de la calle Emiliano Zapata- -----</p> 
416		<p>LAT. 18.924433 LONG. -98.896527</p> <p>CALLE PAVIMENTADA SIN NOMBRE S/N, A LA ALTURA DE CALLE BENITO JUAREZ, COLONIA LA GUADALUPANA, CALLE POSTERIOR A EMILIANO ZAPATA, ENTRANDO POR LA GUADALUPANA, A UN COSTADO DE CASA</p>	<p>416) - Calle pavimentada sin nombre s/n, a la altura de calle Benito Juárez, Colonia la Guadalupeana - calle posterior a Emiliano Zapata, entrando por libramiento la Guadalupeana, a un costado de casa azul y roja de dos plantas-----</p> 

No.	IMAGEN	UBICACIÓN	OFICIALÍA ELECTORAL
		AZUL Y ROJA DE DOS PLANTAS.	
417		<p>LAT. 18.924088 LONG. -98.896699</p> <p>CALLE PAVIMENTADA SIN NOMBRE S/N, A LA ALTURA DE CALLE BENITO JUAREZ. COL. LA GUADALUPANA. CALLE POSTEIOR A EMILIANO ZAPATA, ENTRANDO POR LIBRAMIENTO LA GUADALUPANA Y A 40 METROS DE TIENDA LUPITA</p>	<p>417) : Calle pavimentada sin nombre s/n a la altura de calle Benito Juárez - calle posterior a Emiliano Zapata, entrando por libramiento la Guadalupeana y a 40 metros de tienda Lupita-----</p> 



No.	IMAGEN	UBICACIÓN	OFICIALÍA ELECTORAL
418		<p>LAT. 18.924088 LONG. -98.896699</p> <p>CALLE PAVIMENTADA SIN NOMBRE S/N, A LA ALTURA DE CALLE BENITO JUAREZ, COLONIA LA GUADALUPANA. CALLE POSTEIOR A EMILIANO ZAPATA, ENTRANDO POR LIBRAMIENTO LA GUADALUPANA Y A 35 METROS DE TIENDA LUPITA.</p>	<p>418) - Calle pavimentada sin nombre s/n, a la altura de calle Benito Juárez – calle posterior a Emiliano Zapata, entrando por libramiento la Guadalupeana y a 35 metros de tienda Lupita-----</p> 
419		<p>LAT. 18.923561 LONG. -98.896467</p> <p>CALLE LIBRAMIENTO LA GUADALUPANA S/N COLONIA LA GUADALUPANA. ESQUINA LIBRAMIENTO Y CALLE DE TERRACERÍA SIN NOMBRE.</p>	<p>419) - Calle Libramiento la Guadalupeana sin nombre, Colonia la Guadalupeana – esquina libramiento y calle de terracería sin nombre-----</p> 

ANEXO DOS

No.	IMAGEN	UBICACIÓN	OFICIALÍA ELECTORAL
420		LAT. 18.923238 LONG. -98.895535  CALLE LIBRAMIENTO LA GUADALUPANA S/N ALAMBRADO DE PUAS, COLONIA AMPLIACION LA GUADALUPANA. A UN COSTADO DE LA BARRANCA DEL RÍO YAUTEPEC.	420) .- Calle Libramiento la Guadalupeana s/n alambrado de puas, Colonia Ampliación la Guadalupeana - a un costado de la barranca del río Yautepec----- 