




















ID	Geolocalización quejoso	Ubicación y/o domicilio proporcionado por el quejoso	Imagen escrito de queja	Muestra SIF	Datos de registro en SIF	Oficialía Electoral	Oficio de Errores y Omisiones INE/UTF/DA/24271/2024
1	Lat.19.812608°/Long. -97.462798°	Tezhuatpec, Puebla, México 20 noviembre, 73948, Tezhuatpec, Puebla, México.		N/A	Póliza 5, Normal de Egresos 29-05-2024	Sí se encontró la lona 	N/A
2	Lat.19.816026°/Long. -97.461932°	Tezhuatpec, Puebla, México 16 de septiembre, 73498, Tezhuatpec, Puebla, México.		N/A	N/A	No se encontró la lona 	N/A
3	Lat.19.82701°/Long. -97.459816°	Atempan Puebla, México, Cda. Constitución 125, del Carmen, 73940, Atempan, Pue. México.			N°1 de Muestras Póliza 6, Normal de Egresos 29-05-2024	Sí se encontró la lona 	N/A








ID	Geolocalización quejoso	Ubicación y/o domicilio proporcionado por el quejoso	Imagen escrito de queja	Muestra SIF	Datos de registro en SIF	Oficialía Electoral	Oficio de Errores y Omisiones INE/UTF/DA/24271/2024
4	Lat.19.83794°/Long. -97.45538°	Atempan Puebla, México, Calle 5 Ote. 19, Centro, 73940, Atempan, Pue. México.	 <p>Atempan, Puebla, México Calle 5 Ote. 19, Centro, 73940 Atempan, Pue., México Lat 19.83794° Long -97.45538° 29/04/24 07:46 a. m. GMT -06:00</p>		Nº2 de Muestras Póliza 6, Normal de Egresos 29-05-2024	No se encontró la lona 	N/A
5	Lat.19.838075°/Long. -97.458475°	Atempan Puebla, México, 16 de septiembre 27, Centro, 73940, Atempan, Pue. México.	 <p>Atempan, Puebla, México 16 de Septiembre 27, Centro, 73940 Atempan, Pue., México Lat 19.838075° Long -97.458475° 29/04/24 08:00 a. m. GMT -06:00</p>	N/A	N/A	No se encontró la lona 	N/A
6	Lat.19.824861°/Long. -97.439746°	Atzalán, Puebla, México, Las Delicias, Centro, 73940, Atzalán, Pue. México.	 <p>Atzalán, Puebla, México Las Delicias, 73940 Atzalán, Pue., México Lat 19.824861° Long -97.439746° 29/04/24 09:52 a. m. GMT -06:00</p>		Nº3 de Muestras Póliza 6, Normal de Egresos 29-05-2024	Sí se encontró la lona 	N/A







ID	Geolocalización quejoso	Ubicación y/o domicilio proporcionado por el quejoso	Imagen escrito de queja	Muestra SIF	Datos de registro en SIF	Oficialía Electoral	Oficio de Errores y Omisiones INE/UTF/DA/24271/2024
7	Lat.19.817358°/Long . -97.436201°	Null, Puebla, México, Vía sin Nombre, Centro, 73940, Pue. México.		N/A	N/A	No se localizó el inmueble con la dirección y geolocalización proporcionados por el quejoso	N/A
8	Lat.19.828923°/Long . -97.427868°	Tacopan, Puebla, México, Guadalupe 839, 73940, Tacopan, Pue. México.		N/A	N/A	No se localizó el inmueble con la dirección y geolocalización proporcionados por el quejoso	N/A
9	Lat.19.817357°/Long . -97.436202°	Null, Puebla, México, Vía sin Nombre, Centro, 73940, Pue. México.		N/A	N/A	No se localizó el inmueble con la dirección y geolocalización proporcionados por el quejoso	N/A

ID	Geolocalización quejoso	Ubicación y/o domicilio proporcionado por el quejoso	Imagen escrito de queja	Muestra SIF	Datos de registro en SIF	Oficialía Electoral	Oficio de Errores y Omisiones INE/UTF/DA/24271/2024
10	Lat.19.831298°/Long . -97.428589°	Tacopan, Puebla, México, Calle El Cerrito 3, 73940, Tacopan, Pue. México.			Nº4 de Muestras Póliza 2, Normal de Egresos 02-05-2024	No se encontró la lona 	N/A
11	Lat.19.833572°/Long . -97.421437°	Tacopan, Puebla, México, Ignacio Zaragoza 8, 73940, Tacopan, Pue. México.		N/A	N/A	No se localizó el inmueble con la dirección y geolocalización proporcionados por el quejoso	N/A
12	Lat.19.829044°/Long . -97.427967°	Tacopan, Puebla, México, Guadalupe 839, 73940, Tacopan, Pue. México.		N/A	Póliza 5, Normal de Egresos 29-05-2024	Se encontró la lona 	N/A
13	Lat.19.837687°/Long . -97.458496°	Atempan, Puebla, México, 16 de Septiembre 26, Centro, 73940, Atempan, Pue. México.		N/A	N/A	No se encontró la lona 	N/A

ID	Geolocalización quejoso	Ubicación y/o domicilio proporcionado por el quejoso	Imagen escrito de queja	Muestra SIF	Datos de registro en SIF	Oficialía Electoral	Oficio de Errores y Omisiones INE/UTF/DA/24271/2024
14	Lat.19.834763°/Long. -97.455344°	Atempan, Puebla, México, C. 6 sur 60, Centro, 73940, Atempan, Pue. México.			Nº6 de Muestras Póliza 6, Normal de Egresos 29-05-2024	No se encontró la lona 	N/A
15	Lat.19.837681°/Long. -97.457711°	Atempan, Puebla, México, C. 2 sur 6, Centro, 73940, Atempan, Pue. México.		N/A	N/A	No se encontró la lona 	ID 11 
16	Lat.19.839277°/Long. -97.458651°	Atempan, Puebla, México, Calle 3 Pte. 29, Centro, 73940, Atempan, Pue. México.		N/A	N/A	No se encontró la lona 	N/A

ID	Geolocalización quejoso	Ubicación y/o domicilio proporcionado por el quejoso	Imagen escrito de queja	Muestra SIF	Datos de registro en SIF	Oficialía Electoral	Oficio de Errores y Omisiones INE/UTF/DA/24271/2024
17	Lat.19.839284°/Long . -97.458721°	Atempan, Puebla, México, Calle 3 Pte. 29, Centro, 73940, Atempan, Pue. México.		N/A	N/A	No se encontró la lona 	N/A
18	Lat.19.839423°/Long . -97.459167°	Atempan, Puebla, México, Calle Portal Miguel Hidalgo 10, Centro, 73940, Atempan, Pue. México.		N/A	N/A	No se encontró la lona 	N/A
19	Lat.19.839646°/Long . -97.459142°	Centro, Puebla, México, C. 3 sur 8, Centro, 72160, Centro, Pue. México.		N/A	N/A	No se localizó el inmueble con la dirección y geolocalización proporcionados por el quejoso	N/A









ID	Geolocalización quejoso	Ubicación y/o domicilio proporcionado por el quejoso	Imagen escrito de queja	Muestra SIF	Datos de registro en SIF	Oficialía Electoral	Oficio de Errores y Omisiones INE/UTF/DA/24271/2024
20	Lat.19.839672°/Long . -97.459078°	Atempan, Puebla, México, Calle Portal Miguel Hidalgo 4, Centro, 73940, Atempan, Pue. México.		N/A	N/A	No se encontró la lona 	N/A
21	Lat.19.839773°/Long . -97.458977°	Atempan, Puebla, México, Calle Portal Miguel Hidalgo 4, Centro, 73940, Atempan, Pue. México.		N/A	N/A	No se localizó el inmueble con la dirección y geolocalización proporcionados por el quejoso	N/A
22	Lat.19.839782°/Long . -97.458783°	Atempan, Puebla, México, Portal José María Morelos 14, Centro, 73940, Atempan, Pue. México.		N/A	N/A	No se encontró la lona 	N/A
23	Lat.19.839778°/Long . -97.458724°	Atempan, Puebla, México, Portal José María Morelos 14, Centro, 73940, Atempan, Pue. México.		N/A	N/A	No se encontró la lona 	N/A

ID	Geolocalización quejoso	Ubicación y/o domicilio proporcionado por el quejoso	Imagen escrito de queja	Muestra SIF	Datos de registro en SIF	Oficialía Electoral	Oficio de Errores y Omisiones INE/UTF/DA/24271/2024
24	Lat.19.838708°/Long . -97.457646°	Atempan, Puebla, México, C. 2 sur 20, Centro, 73940, Atempan, Pue. México.		N/A	N/A	No se encontró la lona 	N/A
25	Lat.19.835279°/Long . -97.455578°	Atempan, Puebla, México, C. 6 sur 50, Centro, 73940, Atempan, Pue. México.		N/A	N/A	No se encontró la lona 	N/A
26	Lat.19.831291°/Long . -97.455477°	Atempan, Puebla, México, C. 6 sur 110, Centro, 73940, Atempan, Pue. México.		N/A	Póliza 5, Normal de Egresos 29-05-2024	Sí se encontró la lona 	N/A









ID	Geolocalización quejoso	Ubicación y/o domicilio proporcionado por el quejoso	Imagen escrito de queja	Muestra SIF	Datos de registro en SIF	Oficialía Electoral	Oficio de Errores y Omisiones INE/UTF/DA/24271/2024
27	Lat.19.812608°/Long . -97.462798°	Tezhuatpec, Puebla, México, 20 de Noviembre, 73948, Tezhuatpec, Pue. México.		N/A	N/A	La ubicación proporcionada por el quejoso se encuentra repetida con la identificada en el ID 1	N/A
28	Lat.19.816026°/Long . -97.461932°	Tezhuatpec, Puebla, México, 16 de Sep., 73948, Tezhuatpec, Pue. México.		N/A	N/A	La ubicación proporcionada por el quejoso se encuentra repetida con la identificada en el ID 2	N/A
29	Lat.19.837681°/Long . -97.457711°	Atempan, Puebla, México, C. 2 sur 6, Centro, 73940, Atempan, Pue. México.		N/A	N/A	La ubicación proporcionada por el quejoso se encuentra repetida con la identificada en el ID 15	N/A
30	Lat.19.834763°/Long . -97.455344°	Atempan, Puebla, México, C. 6 sur 60, Centro, 73940, Atempan, Pue. México.		Repetida con N° 14 de la tabla	N°6 de Muestras Póliza 6, Normal de Egresos 29-05-2024	No se encontró la lona 	N/A

ID	Geolocalización quejoso	Ubicación y/o domicilio proporcionado por el quejoso	Imagen escrito de queja	Muestra SIF	Datos de registro en SIF	Oficialía Electoral	Oficio de Errores y Omisiones INE/UTF/DA/24271/2024
31	Lat.19.833572°/Long . -97.421437°	Tacopan, Puebla, México, Ignacio Zaragoza 8, 73940, Tacopan, Pue. México.		N/A	N/A	La ubicación proporcionada por el quejoso se encuentra repetida con la identificada en el ID 11	N/A
32	Lat.19.829044°/Long . -97.427967°	Tacopan, Puebla, México, Guadalupe 839, 73940, Tacopan, Pue. México.		N/A	N/A	La ubicación proporcionada por el quejoso se encuentra repetida con la identificada en el ID 12	N/A
33	Lat.19.842761°/Long . -97.457382°	Atempan, Puebla, México, Teziutlán-Acajete 36, Barrio de San Nicolás, 73940, Atempan, Pue. México.		N/A	N/A	Sí se encontró la lona 	ID 6. Ticket 122468 
34	Lat.19.832416°/Long . -97.458423°	Atempan, Puebla, México, Calle 11 Ote. 4, Centro, 73940, Atempan, Pue. México.		N/A	N/A	No se encontró la lona 	N/A

ID	Geolocalización quejoso	Ubicación y/o domicilio proporcionado por el quejoso	Imagen escrito de queja	Muestra SIF	Datos de registro en SIF	Oficialía Electoral	Oficio de Errores y Omisiones INE/UTF/DA/24271/2024
35	Lat.19.82753°/Long. -97.453345°	Atempan, Puebla, México, C. 6 sur 1211, de Ahuata, 73940, Atempan, Pue. México.			Nº8 de Muestras Póliza 6, Normal de Egresos 29-05-2024	No se encontró la ubicación	N/A
36	Lat.19.833977°/Long . -97.458597°	Atempan, Puebla, México, 16 de septiembre 89, Centro, 73940, Atempan, Pue. México.		N/A	Póliza 5, Normal de Egresos 29-05-2024	Sí se encontró la lona 	N/A
37	Lat.19.837126°/Long . -97.457301°	Atempan, Puebla, México, Calle 7 Ote. 149, Centro, 73940, Atempan, Pue. México.			Nº5 de Muestras Póliza 6, Normal de Egresos 29-05-2024	No se localizó el inmueble con la dirección y geolocalización proporcionados por el quejoso	N/A
38	Lat.19.829392°/Long . -97.423072°	Tacopan, Puebla, México, Los Laureles 14, 73940, Tacopan, Pue. México.		N/A	Póliza 5, Normal de Egresos 29-05-2024	Sí se encontró la lona 	N/A

ID	Geolocalización quejoso	Ubicación y/o domicilio proporcionado por el quejoso	Imagen escrito de queja	Muestra SIF	Datos de registro en SIF	Oficialía Electoral	Oficio de Errores y Omisiones INE/UTF/DA/24271/2024
39	Lat.19.820203°/Long . -97.46592°	Tehuixco, Puebla, México, 14 de febrero, 73940, Tehuixco, Pue. México.	 <p>Tehuixco, Puebla, México 14 de Feb., 73940 Tehuixco, Pue., México Lat: 19.820203° Long: -97.46592° 04/05/24 01:56 p. m. GMT -06:00</p>	N/A	N/A	No se encontró la lona 	N/A
40	Lat.19.828378°/Long . -97.459588°	Atempan, Puebla, México, Cda. Constitución 125, del Carmen, 73940, Atempan, Pue. México.	 <p>Atempan, Puebla, México Cda. Constitución 125, Del Carmen, 73940 Atempan, Pue., México Lat: 19.828378° Long: -97.459588° 04/05/24 11:47 a. m. GMT -06:00</p>	N/A	Póliza 5, Normal de Egresos 29-05-2024	Sí se encontró la lona 	N/A
41	Lat.19.826008°/Long . -97.459345°	Atempan, Puebla, México, 16 de Septiembre 1115, del Carmen, 73940, Atempan, Pue. México.	 <p>Atempan, Puebla, México 16 de Septiembre 1115, Del Carmen, 73940 Atempan, Pue., México Lat: 19.826008° Long: -97.459345° 04/05/24 01:59 p. m. GMT -06:00</p>	N/A	N/A	No se encontró la ubicación	N/A

ID	Geolocalización quejoso	Ubicación y/o domicilio proporcionado por el quejoso	Imagen escrito de queja	Muestra SIF	Datos de registro en SIF	Oficialía Electoral	Oficio de Errores y Omisiones INE/UTF/DA/24271/2024
42	Lat.19.832591°/Long . -97.421456°	Tacopan, Puebla, México, Ignacio Zaragoza 24, 73940, Tacopan, Pue. México.		N/A	N/A	No se encontró la lona 	N/A
43	No se aprecia adecuadamente la geolocalización proporcionada por el denunciante. Se agrega la dirección de Google de la ubicación proporcionada: <a href="https://www.google.com/maps/@19.8142359,-97.4629539,3a,75y,241.44h,76t/data=!3m1!1e1!3m4!1sJwoloQskf0war4GsYxl4Tw!2e0!7!16384!8!8192?a_uthuser=0&amp;entry=ttu">https://www.google.com/maps/@19.8142359,-97.4629539,3a,75y,241.44h,76t/data=!3m1!1e1!3m4!1sJwoloQskf0war4GsYxl4Tw!2e0!7!16384!8!8192?a_uthuser=0&amp;entry=ttu</a>	Tezhuatpec, Puebla, México, RG7M+9W las casonas de José Tezhuatpec, 73940, Tezhuatpec, Pue. México.		N/A	N/A	No se encontró la lona 	N/A
44	Lat.19.814153°/Long . -97.463167°	Tezhuatpec, Puebla, México, RG7M+9W las casonas de José Tezhuatpec, 73940, Tezhuatpec, Pue. México.		N/A	N/A	No se encontró la lona 	N/A

ID	Geolocalización quejoso	Ubicación y/o domicilio proporcionado por el quejoso	Imagen escrito de queja	Muestra SIF	Datos de registro en SIF	Oficialía Electoral	Oficio de Errores y Omisiones INE/UTF/DA/24271/2024
45	Lat.19.837988°/Long . -97.455482°	Calle 5 oriente número 17, Centro, 73940, Atempan, Pue. México.			Nº2 de Muestras Póliza 2, Normal de Egresos 02-05-2024	No se encontró la lona 	ID 11 
46	Lat.19.830934°/Long . -97.438493°	Acajete-Teziutlán 68, 73940, Tacopan, Puebla.			Nº8 de Muestras Póliza 2, Normal de Egresos 02-05-2024	No se encontró la lona 	N/A
47	Lat.19.830913°/Long . -97.438436°	Acajete-Teziutlán 68, 73940, Tacopan, Puebla.			Nº7 de Muestras Póliza 2, Normal de Egresos 02-05-2024	No se encontró la lona 	ID 11 