
















EVIDENCIA	UBICACIÓN
	<p>BLVD. ACOZAC, COL. CENTRO, A UN COSTADO DE LA MADERERIA ACOZAC C.V. IXTAPALUCA.</p> 






EVIDENCIA	UBICACIÓN
	<p>BLVD. ACOZAC, COL. CENTRO A UN COSTADO DE LA MADERERIA ACOZAC C.V. IXTAPALUCA. (TERRENO BALDIO A PIE DE CARRETERA).</p>
	<p>CALLE. IGNACIO MANUEL ALTAMIRANO, COL. LA VENTA, BARRIO TRASERA DE LA UNIDAD H. PALMAS II, A UNOS METROS DEL CENTRO RECREATIVO LA VENTA.</p>
	
	<p>PASEOS DE SAN BUENAVENTURA, U. H. SAN BUENAVENTURA, A UNOS METROS DE LA CARRETERA FEDERAL MÉXICO-ESTADO DE MÉXICO. (ENTRADA EN UN PARQUE).</p> 

EVIDENCIA	UBICACIÓN
	<p>PASEOS DE SAN BUENAVENTURA, U. H. SAN BUENAVENTURA, A UNOS METROS DE LA CARRETERA FEDERAL MÉXICO-ESTADO DE MÉXICO. (ENTRADA EN UN PARQUE).</p>
	<p>PASEOS DE SAN BUENAVENTURA, U. H. SAN BUENAVENTURA, A UNOS METROS DE LA CARRETERA FEDERAL MÉXICO-ESTADO DE MÉXICO. (SALIDA DE LA UNIDAD).</p>
	<p>CALLE CAPULIN, ESQUINA AV. ACOZAC, COL. LOMA BONITA.</p>
	<p>AV. CUAUHEMOC, EN DIRECCIÓN A IXTAPALUCA, COL. TLAPIZAHUAC.</p>



EVIDENCIA	UBICACIÓN
	
	<p>CALLE VICENTE GUERRERO, SALIDA HACIA LA CARRETERA FEDERAL MÉXICO ESTADO DE MÉXICO, BARDA DEL DEPORTIVO DE AYOTLA.</p>
	<p>AV. CUAHTÉMOC, COL. ZOQUIAPAN CARRETERA FEDERAL MÉXICO ESTADO DE MÉXICO, LOTE BALDIO EN FRENTE LA GASERA PEÑA GAS</p>

EVIDENCIA	UBICACIÓN
	<p>AV. CUAHTÉMOC, COL. ZOQUIAPAN CARRETERA FEDERAL MÉXICO ESTADO DE MÉXICO, LOTE BALDIO EN FRENTE LA GASERA PEÑA GAS</p>
	<p>AV. CUAHTÉMOC, COL. ZOQUIAPAN CARRETERA FEDERAL MÉXICO ESTADO DE MÉXICO, LOTE BALDIO EN FRENTE LA GASERA PEÑA GAS</p>
	<p>UBICACIÓN: BOULEVARD CUAHTÉMOC ENTRE CARRETERA INTERNACIONAL MÉXICO - ESTADO DE MÉXICO, CALLE SAN ISIDRO Y CARRETERA A SAN FRANCISCO ACUAUTLA, COLONIA ZOQUIAPAN, IXTAPALUCA ESTADO DE MÉXICO HORA: 14:45 DÍA: 24 DE MARZO DE 2024</p>

EVIDENCIA	UBICACIÓN
	<p>LATERAL DE LA BARRANCA, SALIENDO DE LA PASEO DE LAS FLORES, SEMÁFORO, CARRETERA FEDERAL MÉXICO -ESTADO DE MÉXICO, U. H. SAN BUENAVENTURA, IXTAPALUCA ESTADO DE MÉXICO HORA: 14:55 DÍA: 24 DE MARZO DE 2024</p>
	<p>FINAL DE LA BARDA PERIMETRAL DEL HOSPITAL GENERAL "PEDRO LÓPEZ" UBICADO SOBRE CARRETERA FEDERAL MÉXICO -ESTADO DE MÉXICO, A LA ALTURA DE LA COL. JORGE JIMÉNEZ CANTÚ HORA: 15:00 DÍA: 24 DE MARZO 2024</p>
	<p>UBICADA EN LA PARTE FINAL DE LA BARDA PERIMETRAL DE LA U.H. LOS HÉROES, CASI JUNTO AL ACCESO AL FRACCIONAMIENTO RESIDENCIAL ACOZAC, SOBRE CARRETERA A SAN FRANCISCO ACUAUTLA, IXTAPALUCA ESTADO DE MÉXICO. HORA: 15:15 DÍA: 24 DE MARZO DE 2024</p>
	<p>UBICADA EN LA BARDA PERIMETRAL DE LA U.H. LOS HÉROES, SOBRE CARRETERA A SAN FRANCISCO, ENTRE CALLE HIDALGO Y LIBERTAD, IXTAPALUCA ESTADO DE MÉXICO HORA: 15:20 DÍA: 24 DE MARZO 2024</p> 

EVIDENCIA	UBICACIÓN
	<p>UBICADA EN LA BARDA PERIMETRAL DE LA U.H. LOS HÉROES, SOBRE CARRETERA A SAN FRANCISCO, ENTRE CALLE LIBERTAD Y MORELOS, AL INICIO DE LA BARDA, IXTAPALUCA ESTADO DE MÉXICO HORA: 15:25 DÍA: 24 DE MARZO 2024</p>
	<p>UBICADA EN LA BARDA DE LA FÁBRICA DE TELAS "TEXNOTEJ" SOBRE LA CALLE FRANCISCO VILLA DE LA COLONIA CENTRO, CASI FRENTE AL ISSSTE 2000, IXTAPALUCA ESTADO DE MÉXICO. HORA: 15:40 DÍA: 24 DE MARZO 2024</p>
	<p>SON DOS PINTAS EN LA MISMA BARDA PERIMETRAL</p>
	<p>UBICADA EN LA BARDA PERIMETRAL DE LA U.H. LOS HÉROES, SOBRE CARRETERA A SAN FRANCISCO, ENTRE CALLE LIBERTAD Y MORELOS AL FINAL DE LA BARDA, IXTAPALUCA ESTADO DE MÉXICO HORA: 15:20 DÍA: 24 DE MARZO 2024</p>

EVIDENCIA	UBICACIÓN
	<p>UBICADA SOBRE LA CARRETERA FEDERAL MÉXICO -ESTADO DE MÉXICO, ENTRE LA PLANTA DE BOMBEO LA CALDERA Y EL HOTEL PLAZA ORIENTE, SAN JUAN TLALPIZAHUAC, IXTAPALUCA ESTADO DE MÉXICO HORA: 8:50 AM DÍA: 25 DE MARZO 2024</p>
	<p>BARDA UBICADA EN AVENIDA DEL CANAL ENTRE PAPAGALLO Y PALMIRA, COLONIA SANTA CRUZ TLAPACOYA, IXTAPALUCA ESTADO DE MÉXICO HORA: 17:50 PM DÍA: 27 DE MARZO 2014</p>
	<p>BARDA UBICADA EN CALLE MANUEL ALTAMIRANO ENTRE CALLE ZARAGOZA Y CALLE HIDALGO, CENTRO DE IXTAPALUCA ESTADO DE MÉXICO HORA: 19:57 PM DÍA: 27 DE MARZO DE 2024</p>

EVIDENCIA	UBICACIÓN
	<p>BARDA UBICADA EN AV. ACOZAC ENTRE CALLE PROGRESO Y CALLE MORELOS, COLONIA CENTRO DE IXTAPALUCA ESTADO DE MÉXICO HORA: 17:35 DÍA: 28 DE MARZO 2024</p>