







Elementos aportados por el quejoso				Hallazgos Oficialía Electoral	SIF
ID	DOMICILIO	MUESTRA	DENUNCIA		
1	CARRETERA GUADALAJARA- TEPIC, 45222 JAL. FRENTE AL INGRESO A TECHNOLOG Y PARK	 <p>INE-RNP-00000494097 ←</p> <p>← CLAUDIA</p>	ID INE duplicado Egreso no reportado	 <p>Carretera Federal Guadalajara-Tepic número 15, código Postal 45222 frente al ingreso a Technology Park en dirección hacia Tepic en la Delegación de la Venta del Astillero dentro del Municipio de Zapopan, Jalisco</p> <p>No localizado</p> <p>Se localizó un espectacular cuyo ID-INE, no es coincidente con el denunciado. INE-RNP-00000494084</p> <p>ACTA CIRCUNSTANCIADA: INE-JAL-JD12-VS-CIRC-03-24</p>	 <p>Se localizó en el SIF el identificador INE-RNP-00000494097, el cual resultó coincidente con el del quejoso y dirección.</p> <p>PN1/EG-01/29-11-2023</p>

Elementos aportados por el quejoso				Hallazgos Oficialía Electoral	SIF
ID	DOMICILIO	MUESTRA	DENUNCIA		
2	CARRETERA GUADALAJA RA - TEPIC, 45222 JAL. FRENTE AL INGRESO AL TECHNOLOG Y PARK EN DIRECCIÓN HACIA GUADALAJA RA	 <p>INE-RNP-00000494097 ←</p>	ID INE duplicado Egreso no reportado	 <p>Carretera Federal numero 15 Guadalajara-Tepic, Código Postal 45222 Carretera Guadalajara - Tepic, en la parte frontal del ingreso a Technology Park dirección hacia Guadalajara, en la Delegación de la Venta del Astillero dentro del Municipio de Zapopan Jalisco</p> <p>No localizado</p> <p>Se localizó un espectacular cuyo ID-INE, no es coincidente con el denunciado. INE-RNP-00000493906</p> <p>ACTA CIRCUNSTANCIADA: INE-JAL-JD12-VS-CIRC-03-24</p>	<p>No localizado</p>  <p>Se localizó en el SIF el identificador INE-RNP- 0000049390 6, el cual resulta coincidente con la dirección denunciada.</p> <p>PN1/EG- 01/29-11-2023</p>

Elementos aportados por el quejoso				Hallazgos Oficialía Electoral	SIF
ID	DOMICILIO	MUESTRA	DENUNCIA		
3	CALZ. LÁZARO CÁRDENAS 1365,ENTRE CALLE 6 Y CALLE 4, COLÓN INDUSTRIAL, 44940 GUADALAJA RA, JALISCO		Espectacul ar sin ID INE Egreso no reportado	 Avenida Lázaro Cárdenas número mil trescientos sesenta y cinco (1365), colonia Colón Industrial, C.P. 44940, Guadalajara, Jalisco No Localizado En la ubicación denunciada se encontró espectacular con un contenido distinto al del escrito de queja. ACTA CIRCUNSTANCIADA: INE/OE/JAL/JDE08/CIRC/005/2024	No localizado
4	CALZ. LÁZARO CÁRDENAS 1365,ENTRE CALLE 6 Y CALLE 4, COLÓN INDUSTRIAL, 44940 GUADALAJA RA, JALISCO		Espectacul ar sin ID INE Egreso no reportado	 Avenida Lázaro Cárdenas número mil trescientos sesenta y cinco (1365), colonia Colón Industrial, C.P. 44940, Guadalajara, Jalisco No Localizado	No localizado

Elementos aportados por el quejoso				Hallazgos Oficialía Electoral	SIF
ID	DOMICILIO	MUESTRA	DENUNCIA		
				En la ubicación denunciada se encontró espectacular con un contenido distinto al del escrito de queja. ACTA CIRCUNSTANCIADA: INE/OE/JAL/JDE08/CIRC/005/2024	
5	LATERAL AV. IGNACIO L VALLARTA 3273, ENTRE CALLE SAN BONIFACIO YBARRA DE NAVIDAD, VALLARTA PONIENTE, CP 44110 GUADALAJARA, JALISCO		Egreso no reportado	  Lateral de Avenida Ignacio L. Vallarta, número tres mil doscientos setenta y tres (3273), colonia Vallarta Poniente, C.P. 44110, Guadalajara, Jalisco Localizado ACTA CIRCUNSTANCIADA:	Localizado Poliza: PN1/EG-01/29-11-2023 

Elementos aportados por el quejoso				Hallazgos Oficialía Electoral	SIF
ID	DOMICILIO	MUESTRA	DENUNCIA		
				INE-JAL-JD12-VS-CIRC-03-24	
6	V VALLARTA EJE PONIENTE 987, ENTRE AV DEL BAJIO Y CAMINO ARENERO, EL BAJIO, 45019 ZAPOPAN, JALISCO		Egreso no reportado	 <p>Avenida Prolongación Vallarta Eje Poniente número 987 entre Avenida del Bajío y Camino Arenero en la Colonia El Bajío y Código Postal 45019 del Municipio de Zapopan, Jalisco</p> <p>No localizado</p> <p>ACTA CIRCUNSTANCIADA: INE-JAL-JD12-VS-CIRC-03-24</p>	<p>Localizado Poliza: PN1/EG- 01/29-11-2023</p> 





Elementos aportados por el quejoso				Hallazgos Oficialía Electoral	SIF
ID	DOMICILIO	MUESTRA	DENUNCIA		
7	CARRETERA GUADALAJA RA-TEPIC, ANTIGUO CAMINO ATEQUILA, 45222 ZAPOPAN, JAL. INGRESO LA FRACCIONA MIENTO VILLA BOSQUE		Egreso no reportado	 <p>Carretera Federal número 15 Guadalajara-Tepic, Antiguo Camino a Tequila, Código Postal 45222 en dirección hacia Guadalajara, en el Ingreso al Fraccionamiento Villa Bosque en la Delegación de la Venta del Astillero del Municipio de Zapopan Jalisco</p> <p>No localizado</p> <p>ACTA CIRCUNSTANCIADA: INE-JAL-JD12-VS-CIRC-03-24</p>	Localizado Poliza: PN1/EG- 01/29-11-2023 


Elementos aportados por el quejoso				Hallazgos Oficialía Electoral	SIF
ID	DOMICILIO	MUESTRA	DENUNCIA		
8	CARRETERA GUADALAJA RA-TEPIC, BOSQUES VALLARTA, 45222 Jal INGRESO ALOS FRACCIONA MIENTOS BOSQUES VALLARTA Y PARQUES VALLARTA		Egreso no reportado	 <p>Carretera Guadalajara-Tepic, ingreso al fraccionamiento Bosques Vallarta, desde su acceso la calle número 10 INE-RNP-00000493750</p> <p>Torre fotográfica, cara suriente, donde se aprecia el ID INE-RNP-00000493750</p> <p>Localizado</p> <p>Acta circunstanciada: INE/JDE06/JAL/OE/CIRC03/25-01-24</p>	<p>Localizado Poliza: PN1/EG-01/29-11-2023</p> 







Elementos aportados por el quejoso				Hallazgos Oficialía Electoral	SIF
ID	DOMICILIO	MUESTRA	DENUNCIA		
9	CARRETERA A GUADALAJARA-TEPIC, 45222 FRENTE AL PARADOR DE AUTOBUSES DEL FRACCIONA MIENTO RANCHO CONTENTO		Egreso no reportado	 <small>Carretera Guadalajara-Tepic, parador de autobuses frente a fraccionamiento Rancho Contento. Símbolo en apoyo de la candidatura. ID: INE-RMF-0000090403729</small> Localizado Acta circunstanciada: INE/JDE06/JAL/OE/CIRC03/25-01-24	Localizado Poliza: PN1/EG- 01/29-11-2023 
10	CENTRO, CARRETERA GUADALAJARA RA - TEPIC, 45222 JAL. FRENTE AL CIRCUITO DEL BOSQUE AV. VALLARTA, CTO. DEL BOSQUE ESQUINA,		Egreso no reportado	 <small>Carretera Guadalajara-Tepic, en la misma estructura desde el curso precedente. Símbolo en apoyo de la candidatura. ID: INE-RMF-0000094935506</small> Localizado Acta circunstanciada: INE/JDE06/JAL/OE/CIRC03/25-01-24	Localizado Poliza: PN1/EG- 01/29-11-2023 






Elementos aportados por el quejoso				Hallazgos Oficialía Electoral	SIF
ID	DOMICILIO	MUESTRA	DENUNCIA		
11	45222 ZAPOPAN, JAL. CARRETERA GUADALAJA RA - TEPIC, 45222 JAL. FRENTE AL INGRESO DEL FRACCIONA MIENTO RANCHO CONTENTO		Egreso no reportado	 <small>Carretera Guadalajara-Tepic, parador de autobuses frente a fraccionamiento Rancho Contento, código se agracia la cara posterior. ID INE-RNP-00000482731</small> Localizado Acta circunstanciada: INE/JDE06/JAL/OE/CIRC03/25-01-24	Localizado Poliza: PN1/EG- 01/29-11-2023 
12	CARRETERA GUADALAJA RA - TEPIC, 45222 JAL FRENTE ALA EMPRESA MABE YLA GASOLINERA BP		Egreso no reportado	 <small>ANEXO 5</small> Carretera Federal numero 15 Guadalajara-Tepic, Código Postal 45222 Carretera Guadalajara - Tepic, frente a la Empresa MABE y la Estación Gasolinera BP en dirección hacia Tepic en la	Localizado Poliza: PN1/EG- 01/29-11-2023 







Elementos aportados por el quejoso				Hallazgos Oficialía Electoral	SIF
ID	DOMICILIO	MUESTRA	DENUNCIA		
				Delegación de la Venta del Astillero dentro del Municipio de Zapopan Jalisco Localizado ACTA CIRCUNSTANCIADA: INE-JAL-JD12-VS-CIRC-03-24	
13	CARRETERA GUADALAJARA-TEPIC, 45222 1KM ANTES DEL INGRESO AL TECHNOLOGY PARK		Egreso no reportado	 <p>Carretera Federal numero 15 Guadalajara -Tepic, Código Postal 45222 Carretera Guadalajara - Tepic aproximadamente a un (1) kilometro antes del ingreso a Technology Park en la Delegación de la Venta del Astillero dentro del Municipio de Zapopan Jalisco</p> <p>Localizado</p> <p>ACTA CIRCUNSTANCIADA: INE-JAL-JD12-VS-CIRC-03-24</p>	Localizado Poliza: PN1/EG-01/29-11-2023 

Elementos aportados por el quejoso				Hallazgos Oficialía Electoral	SIF
ID	DOMICILIO	MUESTRA	DENUNCIA		
14	CARRETERA GUADALAJA RA - TEPIC, 45222 JAL. FRENTE AL INGRESO AL TECHNOLOG Y PARK		ID INE duplicado (Se repite con ID 1)	 <p>Carretera Federal Guadalajara-Tepic número 15, código Postal 45222 frente al ingreso a Technology Park en dirección hacia Tepic en la Delegación de la Venta del Astillero dentro del Municipio de Zapopan, Jalisco</p> <p>No localizado</p> <p>Se localizó un espectacular cuyo ID-INE, no es coincidente con el denunciado. INE-RNP-000000494084</p> <p>ACTA CIRCUNSTANCIADA: INE-JAL-JD12-VS-CIRC-03-24</p>	No localizado
15	CARRETERA GUADALAJA RA - TEPIC, 45222 JAL. FRENTE AL INGRESO AL TECHNOLOG Y PARK		ID INE duplicado (Se repite con ID 2)	 <p>Carretera Federal numero 15 Guadalajara-Tepic, Código Postal 45222 Carretera Guadalajara -</p>	No localizado






Elementos aportados por el quejoso				Hallazgos Oficialía Electoral	SIF
ID	DOMICILIO	MUESTRA	DENUNCIA		
	EN DIRECCIÓN HACIA GUADALAJARA			<p>Tepic, en la parte frontal del ingreso a Technology Park en la Delegación de la Venta del Astillero dentro del Municipio de Zapopan Jalisco</p> <p>No localizado</p> <p>Se localizó un espectacular cuyo ID-INE, no es coincidente con el denunciado. INE-RNP-000000493743</p> <p>ACTA CIRCUNSTANCIADA: INE-JAL-JD12-VS-CIRC-03-24</p>	
16	CARRETERA A TESISTÁN, LATERAL JUAN GIL PRECIADO FRACCIONAMIENTO LA CIMA, 45138 ZAPOPAN, JAL. FRENTE A LA EMPRESA SUMIDA.		Egreso no reportado	 <p>Calles de Santa Mónica y prolongación Ángel Leaño</p> <p>Localizado</p> <p>Acta circunstanciada: INE/JDE06/JAL/OE/CIRC03/25-01-24</p>	<p>Localizado Poliza: PN1/EG-01/29-11-2023</p> 





Elementos aportados por el quejoso				Hallazgos Oficialía Electoral	SIF
ID	DOMICILIO	MUESTRA	DENUNCIA		
17	INDUSTRIA METALÚRGICA #26, ZAPOPAN INDUSTRIAL NORTE, 45132 ZAPOPAN, JAL. FRENTE A LA ESTACIÓN MI MACRO PERIFÉRICO SAN ISIDRO PERIFERICO NORTE.		Egreso no reportado	 Calle Industria Metalúrgica No. 26 entre Avenida a Bosque de San Isidro e Industria del Vestido Localizado NÚMERO DE ACTA: AC04/INE/JAL/JD04/25-01-2024	Localizado Poliza: PN1/EG-01/29-11-2023 
18	PERIFÉRICO NORTE #1664 COLONIA DIVISIÓN DEL NORTE 45180 ZAPOPAN, JAL FRENTE A LA AGENCIA MODELO.		Egreso no reportado	 Calle industria metalúrgica hacia calle periférico y plan de Guadalupe. Localizado NÚMERO DE ACTA: AC04/INE/JAL/JD04/25-01-2024	Localizado Poliza: PN1/EG-01/29-11-2023 

Elementos aportados por el quejoso				Hallazgos Oficialía Electoral	SIF
ID	DOMICILIO	MUESTRA	DENUNCIA		
19	AV. DE LAS AMÉRICAS 302, ENTRE CALLE J. ANGULO E IGNACIO HERRERA Y CAIRO, LADRÓN DE GUEVARA, 44200 GUADALAJARA, JALISCO		Egreso no reportado	 Avenida de las Américas número trescientos dos (302), colonia Ladrón de Guevara, C.P. 44200, Guadalajara, Jalisco Localizado ACTA CIRCUNSTANCIADA: INE/OE/JAL/JDE08/CIRC/005/2024	Localizado Poliza: PN1/EG-01/29-11-2023 
20	C. VICTORIANO SALADO ÁLVAREZ 544A, ENTRE CALLE VICTORIANO SALADO ÁLVAREZ E IGNACIO HERRERA Y CAIRO, LADRÓN DE GUEVARA,		Egreso no reportado	 Calle Victoriano Salado Álvarez, número quinientos cuarenta y cuatro (544) interior A, colonia Ladrón de Guevara, C.P. 44800, Guadalajara, Jalisco Localizado ACTA CIRCUNSTANCIADA: INE/OE/JAL/JDE08/CIRC/005/2024	Localizado Poliza: PN1/EG-01/29-11-2023 




Elementos aportados por el quejoso				Hallazgos Oficialía Electoral	SIF
ID	DOMICILIO	MUESTRA	DENUNCIA		
21	44600 GUADALAJARA JALISCO AV. ADOLFO LÓPEZ MATEOS SUR 2998, ESQUINA A CALLE SAN JOSÉ, SANTA ISABEL, EL PALOMAR, 45640 PALOMAR, JAL.		Egreso no reportado	 Avenida Adolfo López Mateos Sur número 2998, esquina con calle San José y calle Santa Isabel, en la Colonia El Palomar, Código Postal 45640 dentro del Municipio de Zapopan Jalisco Localizado ACTA CIRCUNSTANCIADA: INE-JAL-JD12-VS-CIRC-03-24	Localizado Poliza: PN1/EG-04/30-11-2023 y PN1/DR-11/25-11-2023 
22	AV. ADOLFO LÓPEZ MATEOS SUR 598 A, ESQUINA AV PASEO DEL PALOMAR, BUGAMBILIA S, 45100		Egreso no reportado	 Avenida Adolfo López Mateos Sur número 598 A, Esquina Avenida Paseo Del Palomar, en la Colonia	Localizado Poliza: PN1/EG-01/29-11-2023 

Elementos aportados por el quejoso				Hallazgos Oficialía Electoral	SIF
ID	DOMICILIO	MUESTRA	DENUNCIA		
	ZAPOPAN, JALISCO			Bugambilias, Código Postal 45100 dentro del Municipio de Zapopan Jalisco, Localizado ACTA CIRCUNSTANCIADA: INE-JAL-JD12-VS-CIRC-03-24	
23	AV. ADOLFO LÓPEZ MATEOS SUR 1000-5, ENTRE LA CALLE EMILIO PORTES GIL Y NICOLÁS BRAVO, MIGUEL DE LA MADRID, 4501 O ZAPOPAN, JALISCO		Egreso no reportado	 Avenida Adolfo López Mateos Sur número1000-5,entre la Calle Emilio Portes Gil y Calle Nicolás Bravo en la Colonia Miguel De La Madrid, Código Postal 45100 dentro del Municipio de Zapopan Jalisco Localizado ACTA CIRCUNSTANCIADA: INE-JAL-JD12-VS-CIRC-03-24	Localizado Poliza: PN1/EG-01/29-11-2023 

Elementos aportados por el quejoso				Hallazgos Oficialía Electoral	SIF
ID	DOMICILIO	MUESTRA	DENUNCIA		
24	CALZ. LÁZARO CÁRDENAS 3559, ENTRE CALLE FRAY JUAN DE ZUMÁRRAGA Y SAN DIONISIO, ARCOS, 45550 GUADALAJARA, JALISCO		Egreso no reportado	 Avenida Lázaro Cárdenas número tres mil quinientos cincuenta y nueve (3559), colonia Arcos, C.P. 45550, Guadalajara, Jalisco Localizado ACTA CIRCUNSTANCIADA: INE/OE/JAL/JDE08/CIRC/005/2024	Localizado Poliza: PN1/EG-01/29-11-2023 
25	CALZ. LÁZARO CÁRDENAS 1365, ENTRE CALLE 6 Y CALLE 4, COLÓN INDUSTRIAL, 44940 GUADALAJARA, JALISCO		Espectacular sin ID INE (se repite con id 3)	 Avenida Lázaro Cárdenas número mil trescientos sesenta y cinco (1365), colonia Colón Industrial, C.P. 44940, Guadalajara, Jalisco No Localizado En la ubicación denunciada se encontró espectacular con arte distinto al del escrito de queja. ACTA CIRCUNSTANCIADA: INE/OE/JAL/JDE08/CIRC/005/2024	No localizado

Elementos aportados por el quejoso				Hallazgos Oficialía Electoral	SIF
ID	DOMICILIO	MUESTRA	DENUNCIA		
26	CALZ. LÁZARO CÁRDENAS 1365,ENTRE CALLE 6 Y CALLE 4, COLÓN INDUSTRIAL, 44940 GUADALAJA RA, JALISCO		Espectacul ar sin ID INE (se duplica con id 4)	 Avenida Lázaro Cárdenas número mil trescientos sesenta y cinco (1365), colonia Colón Industrial, C.P. 44940, Guadalajara, Jalisco No Localizado En la ubicación denunciada se encontró espectacular con arte distinto al del escrito de queja. ACTA CIRCUNSTANCIADA: INE/OE/JAL/JDE08/CIRC/005/2024	No localizado
27	AV. DE LA SOLIDARIDA D IBEROAMERI CANA 7098, ENTRE CALLE PATRIA Y ALBARO OBREGON, MINERALES, LOS		Egreso no reportado	 Av. de la Solidaridad Iberoamericana Localizado ACTA CIRCUNSTANCIADA: AC01/INE/JAL/JD20/OE/26-01	Localizado Poliza: PN1/EG- 01/29-11-2023

Elementos aportados por el quejoso				Hallazgos Oficialía Electoral	SIF
ID	DOMICILIO	MUESTRA	DENUNCIA		
	GIGANTES, 45690 LAS PINTITAS, JALISCO.				
28	AV. DE LA SOLIDARIDA D IBEROAMERI CANA 7839, ENTRE CALLE AV DE LA PIEDRA Y MIAMI MINERALES, BAJA CALIFORNIA, 45693 LAS PINTITAS, JALISCO.		Egreso no reportado	 Av. de la Solidaridad Iberoamericana No Localizado, Se encuentra espectacular sin publicidad en la ubicación denunciada Constancia de Hechos adjunta al oficio INE-JAL-JDE20-VE-0205-2024	Localizado Poliza: PN1/EG- 01/29-11-2023 
29	MÉXICO 44, SAN JOSÉ DEL QUINCE, 45681 EL QUINCE, JALISCO. FRENTE A LAS		Egreso no reportado	 México 44 San José del Quince <i>México 44, San José del Quince, cp. 45681 Jalisco frentel as instalaciones de el estacionamiento IPARK el sentido hacia Chapala Jalisco</i>	Localizado Poliza: PN1/EG- 01/29-11-2023 

Elementos aportados por el quejoso				Hallazgos Oficialía Electoral	SIF
ID	DOMICILIO	MUESTRA	DENUNCIA		
	INSTALACIONES DEL ESTABLECIMIENTO IPARK ESTACIONAMIENTO			<p>Localizado</p> <p>ACTA CIRCUNSTANCIADA: AC01/I NE/JAL/JD20/OE/26-01-2</p>	
30	FRANCISCO DE AYZA 34, ESQUINA CALLE ÁVILA CAMACHO EL TAPATÍO, 45588 SAN PEDRO TLAQUEPAQUE, JALISCO.		Egreso no reportado	 <p>Call Francisco de Ayza número 34, en su cruce con Calle Privada de los Huertos y Calle Privada Juan Manuel de Navarrete, Código Postal cuarenta y cinco mil quinientos ochenta y ocho (45588), del Municipio de San Pedro Tlaquepaque, Jalisco</p> <p>Localizado</p> <p>ACTA CIRCUNSTANCIADA: IN E/OE/JAL/JD16/AC01 /25-01-2024</p>	<p>Localizado Poliza: PN1/EG-04/30-11-2023 y PN1/DR-11/25-11-2023</p> 

Elementos aportados por el quejoso				Hallazgos Oficialía Electoral	SIF
ID	DOMICILIO	MUESTRA	DENUNCIA		
31	REYNAXOCH ITL 1, ENTRE CALLE REY TLAL TELOLCO Y REY MOCTEZUMA REY XOLOTL, 45402 TONALÁ, JALISCO		Egreso no reportado	 <p>"Calle Reyna Xóchitl número 1 uno, entre calle Rey Tlal telolco y Rey Moctezuma, en la Colonia el Rey Xólotl, del municipio de Tonalá, Jalisco</p> <p>No localizado,</p> <p>NÚMERO DE ACTA: AC04/INE/JAL/JD04/25-01-2024</p>	<p>Localizado Poliza: PN1/EG- 01/29-11-2023</p> 