

Reseccionamiento 2023-2024

137 secciones

Informe de resultados

Octubre de 2023

Índice

Presentación.....	3
1. Antecedentes.....	5
2. Revisión de escenarios	6
3. Síntesis de la participación en la elaboración de escenarios	7
3.1 Ámbito distrital.....	7
3.2 Ámbito Local	7
3.3 Ámbito nacional	8
4. Síntesis de resultados	9
4.1 Calificación y Autor de los escenarios de mayor calificación y de los escenarios recomendados para las 137 secciones reseccionadas	11
4.2 Mapas de los escenarios recomendados.....	16

Presentación

En cumplimiento del artículo 147, párrafo 3, de la Ley General de Instituciones y Procedimientos Electorales (LGIFE), que establece que cada sección tendrá como mínimo 100 electores y como máximo 3,000, la Dirección Ejecutiva del Registro Federal de Electores (DERFE), a través de la Dirección de Cartografía Electoral y de las Juntas Locales Ejecutivas (JLE) y Juntas Distritales Ejecutivas (JDE), en septiembre de 2022 inició los trabajos operativos del programa de reseccionamiento 2023, que concluyeron con la subdivisión de 137 secciones caracterizadas por tener más de 3,000 electores.

Para el desarrollo de este programa, el 16 de febrero de 2023 la Comisión Nacional de Vigilancia (CNV) acordó recomendar al Consejo General del Instituto Nacional Electoral los *Procedimientos para los trabajos del Reseccionamiento 2023-2024*¹; y el 27 de febrero de 2023, el Consejo General del INE aprobó dichos procedimientos², en los que se establece: las secciones que serán reseccionadas, el calendario de actividades y los criterios de valoración de cada escenario generado, así como los mecanismos para que los partidos políticos con representación en las comisiones de vigilancia acompañen los trabajos de definición de la nueva configuración seccional.

Debido a que la conformación de secciones incide en las estrategias para la instalación de casillas e integración de mesas directivas de casilla, el procedimiento consideró la participación de las áreas de Organización Electoral y de Capacitación Electoral y Educación Cívica, por ello, las respectivas vocalías en las JDE y en las JLE, junto con la Vocalía del Registro Federal de Electores trabajaron de manera colegiada para proponer escenarios de reseccionamiento.

Las propuestas de reseccionamiento elaboradas en las JDE y en las JLE estuvieron a disposición de las representaciones partidistas, con el propósito de que emitieran observaciones, o bien, editaran las propuestas a fin de generar nuevos escenarios. El análisis por parte de los órganos de vigilancia inició en el ámbito distrital, empleándose el sistema informático desarrollado para tal fin.

En el seno de las comisiones distritales de vigilancia (CDV) se identificó el escenario con mayor calificación, y conforme al procedimiento establecido, se turnó a la correspondiente Comisión Local de Vigilancia (CLV), asimismo cuando la mayoría de los asistentes a la sesión de la CDV, y en su momento a la sesión de la CLV, consideró que dentro de los escenarios propuestos alguno presentaba mejores condiciones para la emisión del voto de la ciudadanía se adoptó un

¹ INE/CNV06/FEB/2023

² INE/CG126/2023

acuerdo de recomendación, en ese sentido los escenarios con la mayor calificación pudieron o no coincidir con los escenarios recomendados.

Para la revisión de propuestas de reseccionamiento en el ámbito nacional, se elaboró una comparación de los escenarios de mayor calificación y de los escenarios que fueron recomendados por las CDV y por las CLV, misma que se presentó el 05 de octubre de 2023 en el Grupo de Trabajo de Operación en Campo para su análisis.

1. Antecedentes

El 24 de enero de 2023 se presentó en Grupo de trabajo de Operación en Campo el planteamiento general para efectuar el programa de Reseccionamiento 2023-2024, y se expuso el proceso para determinar las secciones a resecionar. La selección de secciones incluidas en el programa tuvo como principio reducir los costos de operación, atendiendo el mayor número de secciones sin menoscabo de la calidad del resultado. Para determinar el número de secciones se valoró la capacidad operativa en órganos desconcentrados, así como, la capacidad analítica y de supervisión en oficinas centrales, además de considerar la importancia de obtener la aprobación de los escenarios en 2023 y la aplicación de los resultados después del proceso electoral 2023-2024.

Con la experiencia de los pasados programas de resecionamiento, en los que la actualización cartográfica asociada a este proyecto implicó diversos análisis, incluidos: ajustes de configuración de manzanas, cambio de geo-referenciación de localidades, elaboración de informes de ajustes al trazo distrital, se evaluó que en oficinas centrales podría supervisarse las adecuaciones a la cartografía de poco más de cien secciones; por lo que, el universo de secciones fue de 137, conformado de la manera siguiente:

- Las 120 secciones con el mayor número de registros en la Lista Nominal, corte de julio de 2022.
- A este grupo de secciones se agregaron 17 secciones; 7 secciones a fin de que todos los estados participaran y 10 secciones que quedaron pendientes en el programa 2022; o bien, que fueron el reemplazo de otra sección en la que se inició la averiguación documental para resolver una imprecisión de límites territoriales.

2. Revisión de escenarios

Para las 137 secciones se elaboraron diversos escenarios de reseccionamiento, mismos que iniciaron con el análisis en las JDE, pasando por las observaciones de las representaciones partidistas acreditadas ante las CDV, y continuaron con la revisión en las JLE y en las CLV, hasta llegar a la participación de la CNV, conforme a las fechas siguientes:

Cons	Actividad	Inicio	Término
1	Elaboración de escenarios de reseccionamiento en las Juntas Distritales Ejecutivas.	06/07/2023	12/07/2023
2	Emisión de observaciones a los escenarios de reseccionamiento por parte de las representaciones partidistas acreditadas ante la Comisión Distrital de Vigilancia.	13/07/2023	21/07/2023
3	Sesión de la Comisión Distrital de Vigilancia para el análisis y recomendación de los escenarios de reseccionamiento elaborados a nivel distrital.	25/07/2023	25/07/2023
4	Emisión de observaciones por parte de las JLE a través del Sistema de Reseccionamiento.	26 al 28 de julio y 14 de agosto 2023	
5	Emisión de observaciones a los escenarios de reseccionamiento por parte de las representaciones partidistas acreditadas ante la Comisión Local de Vigilancia.	15/08/2023	23/08/2023
6	Sesión de la Comisión Local de Vigilancia para el análisis y recomendación de los escenarios a nivel estatal.	28/08/2023	28/08/2023
7	Revisión de escenarios recomendados por las Comisiones Locales de Vigilancia en la Dirección de Cartografía Electoral.	29/08/2023	01/09/2023
8	Emisión de observaciones a los escenarios de reseccionamiento por parte de las representaciones partidista acreditadas ante la Comisión Nacional de Vigilancia.	04/09/2023	18/09/2023
9	Preparación de insumos en la Dirección de Cartografía Electoral para presentar los escenarios de reseccionamiento en el Grupo de Trabajo de Operación en Campo (GTOC)	19/09/2023	27/09/2023
10	Revisión de escenarios con observaciones de los representantes de Partidos Políticos de la Comisión Nacional de Vigilancia en sesión de GTOC.	02/10/2023	06/10/2023

En el ámbito nacional, al igual que en las etapas distrital y local, la elaboración de propuestas tuvo dos fases. La primera fase en la que cada representación partidista pudo realizar sus propuestas y la segunda fase en la que, conociendo los escenarios desarrollados por las otras representaciones, fue analizado cada escenario.

En las instancias centrales, la revisión de los resultados de forma conjunta inició en el Grupo de Trabajo de Operación en Campo, y tuvo el propósito de identificar el escenario con más ventajas en la operación electoral, en beneficio de la

ciudadanía, los actores políticos y el Instituto Nacional Electoral, y posterior a este análisis ponerse a consideración de la CNV.

3. Síntesis de la participación en la elaboración de escenarios

3.1 Ámbito distrital

En la etapa distrital, las JDE desarrollaron las propuestas de reseccionamiento de las 137 secciones por dividir, dicha actividad se realizó del 06 al 12 de julio.

Las representaciones partidistas, a través del sistema de reseccionamiento, participaron en la elaboración de escenarios del 13 al 21 de julio, en total se registraron 189 escenarios, la síntesis de sus propuestas es la siguiente:

**Participación de las representaciones partidistas
acreditadas ante las Comisiones Distritales de Vigilancia**

Propuestas registradas	Propuestas propias de los PP	Propuestas que convalidan a la de la JDE
189	18	171

De los 18 escenarios propios de las representaciones partidistas, 14 obtuvieron una evaluación superior a la propuesta de la JDE correspondiente y en 4 escenarios la evaluación fue menor, ninguno de los 18 escenarios fue recomendado por la CDV.

3.2 Ámbito Local

En la etapa local, del 26 al 28 de julio y 14 de agosto 2023, las JLE desarrollaron sus propuestas, en la mayoría de los casos adoptaron los escenarios recomendados por las CDV y solo hicieron 12 nuevas propuestas.

Por su parte, las representaciones partidistas acreditadas ante las CLV, a través del sistema de reseccionamiento, participaron en la elaboración de escenarios del 15 al 23 de agosto, en total se registraron 198 escenarios, la síntesis de sus propuestas es la siguiente:

**Participación de las representaciones partidistas
acreditadas ante la CLV**

Propuestas registradas	Propuestas propias de los PP	Propuestas que convalidan a la de la JDE, CDV o JLE
198	28	170

De los 28 escenarios propios de las representaciones partidistas, 16 obtuvieron una evaluación superior a la propuesta adoptada por la JLE, que provenía de la JDE; y de éstos, ninguno fue recomendado por la CLV.

3.3 **Ámbito nacional**

En la etapa nacional, del 04 al 18 de septiembre, las representaciones partidistas acreditadas ante la CNV, a través del sistema de reseccionamiento, participaron en la elaboración de escenarios, en total se registraron 215 escenarios, la síntesis de sus propuestas es la siguiente:

**Participación de las representaciones partidistas
acreditadas ante la CNV**

Propuestas registradas	Propuestas propias de los PP	Propuestas iguales a las de las JDE, CDV, JLE o CLV
215	13	202

Los 13 escenarios propios de las representaciones partidistas obtuvieron una evaluación superior a la propuesta adoptada por la JLE; así como de las propuestas presentadas en las CLV.

Las 13 propuestas referidas en el párrafo anterior, además de dos con mayor evaluación que llegaron a nivel nacional sin recomendación, y otras dos en las que la JLE presentó una opción de menor evaluación pero argumentó mejores condiciones para la emisión del voto, fueron analizadas en el Grupo de Trabajo de operación en Campo.

De esta revisión, en los dos casos donde la JLE presentó un escenario con una evaluación menor, se consideró aceptable adoptar los escenarios propuesto por la JLE.

4. Síntesis de resultados

De las 137 secciones por reseccionar, para 135 se adopta el escenario con mayor evaluación y en 2 casos un escenario con una evaluación que no es la mayor, pero que muestra condiciones favorables para la emisión del voto.

De las 135 secciones que el escenario tiene la mayor evaluación, 110 son propuestos por las JDE, 10 son propuestos por las JLE y 15 por representaciones partidistas de las comisiones de vigilancia en alguno de los ámbitos distrital, local o nacional.

Los 2 casos recomendados por la CLV y la CNV con un escenario de una evaluación que no es la mayor, pero que muestra condiciones favorables para la emisión del voto son propuestos por las correspondientes JLE.

El reporte de resultados y el trazo de los escenarios se presentan en el cuadro y mapas de los dos apartados siguientes. Cabe precisar que debido a que el reseccionamiento inició durante los trabajos de la distritación nacional 2021-2023, en el cuadro de resultados se presenta la clave de los distritos electorales federales aprobados por el Consejo General de este Instituto en marzo de 2017 y la clave de los distritos electorales federales correspondientes a la conformación vigente a partir de diciembre de 2022, en tanto que, en el apartado que contiene los mapas solo se presenta la clave de la última distritación.

Debido al proceso electoral 2023-2024 en desarrollo, y de acuerdo con los procedimientos para el Reseccionamiento 2023-2024 aprobados, el 27 de febrero de 2023, por el Consejo General del INE, los resultados de este programa, descritos en los siguientes apartados, serán incorporados en la cartografía electoral a más tardar en agosto de 2024.

4.1 Calificación y Autor de los escenarios de mayor calificación y de los escenarios recomendados para las 137 secciones reseccionadas

Estado	Distrito 2017	Distrito 2022	Mpo	Sección origen	Secciones de trabajo	Comisión Distrital de Vigilancia				Comisión Local de Vigilancia				Comisión Nacional de Vigilancia				
						Mayor Evaluación		Recomendado		Mayor Evaluación		Recomendado		Mayor Evaluación		Recomendado		
						Calif	Autor	Calif	Autor	Calif	Autor	Calif	Autor	Calif	Autor	Calif	Autor	
Total				137	930													
01	Aguascalientes	01	01	005	0413	8	94.146400	JDE	94.146400	JDE	94.146400	JDE	94.146400	JDE	94.146400	JDE	94.146400	JDE
01	Aguascalientes	02	02	001	0086	7	96.004530	JDE	96.004530	JDE	96.004530	JDE	96.004530	JDE	96.004530	JDE	96.004530	JDE
01	Aguascalientes	02	02	001	0155	5	94.520070	JDE	94.520070	JDE	94.520070	JDE	94.520070	JDE	94.520070	JDE	94.520070	JDE
01	Aguascalientes	02	02	001	0589	6	91.362114	JDE	91.362114	JDE	91.362114	JDE	91.362114	JDE	91.362114	JDE	91.362114	JDE
02	Baja California	01	01	002	0398	8	91.774420	JDE	91.774420	JDE	91.774420	JDE	91.774420	JDE	91.774420	JDE	91.774420	JDE
02	Baja California	01	01	002	0444	6	92.277855	JDE	92.277855	JDE	92.277855	JDE	92.277855	JDE	92.277855	JDE	92.277855	JDE
02	Baja California	01	01	002	0470	7	90.295510	JDE	90.295510	JDE	90.295510	JDE	90.295510	JDE	90.295510	JDE	90.295510	JDE
02	Baja California	01	01	002	1807	10	89.273056	JDE	89.273056	JDE	89.273056	JDE	89.273056	JDE	89.273056	JDE	89.273056	JDE
02	Baja California	02	02	002	0538	6	95.542550	JDE	95.542550	JDE	95.542550	JDE	95.542550	JDE	95.542550	JDE	95.542550	JDE
02	Baja California	07	07	001	0172	9	90.434390	JDE	90.434390	JDE	90.434390	JDE	87.181656	JLE	90.434390	JDE	87.181656	JLE
02	Baja California	07	02	002	0691	6	96.063410	JDE	96.063410	JDE	96.063410	JDE	96.063410	JDE	96.063410	JDE	96.063410	JDE
02	Baja California	07	09	003	0722	7	94.388320	JDE	94.388320	JDE	94.388320	JDE	94.388320	JDE	94.388320	JDE	94.388320	JDE
03	Baja California Sur	02	02	004	0412	4	91.008610	JDE	91.008610	JDE	91.008610	JDE	91.008610	JDE	91.008610	JDE	91.008610	JDE
04	Campeche	01	01	001	0004	5	94.406970	JDE	94.406970	JDE	94.406970	JDE	94.406970	JDE	94.406970	JDE	94.406970	JDE
05	Coahuila	01	01	025	0580	6	90.372925	JDE	90.372925	JDE	90.372925	JDE	90.372925	JDE	90.372925	JDE	90.372925	JDE
05	Coahuila	06	06	035	1354	8	93.053085	JDE	93.053085	JDE	93.053085	JDE	93.053085	JDE	93.053085	JDE	93.053085	JDE
06	Colima	02	02	008	0236	7	90.882515	JDE	90.882515	JDE	90.882515	JDE	90.882515	JDE	90.882515	JDE	90.882515	JDE
06	Colima	02	02	008	0248	6	80.835620	JDE	80.835620	JDE	80.835620	JDE	80.835620	JDE	80.835620	JDE	80.835620	JDE
06	Colima	02	02	008	0250	5	95.623010	JDE	95.623010	JDE	95.623010	JDE	95.623010	JDE	95.623010	JDE	95.623010	JDE
07	Chiapas	06	06	027	0402	5	95.076530	JDE	95.076530	JDE	95.076530	JDE	95.076530	JDE	95.076530	JDE	95.076530	JDE
07	Chiapas	06	09	102	1736	7	90.102550	JDE	90.102550	JDE	90.102550	JDE	90.102550	JDE	90.102550	JDE	90.102550	JDE
08	Chihuahua	01	01	037	2815	7	94.241510	JDE	94.241510	JDE	95.589294	PRI-CLV	94.241510	JDE	95.589294	PRI-CLV	95.589294	PRI-CLV
08	Chihuahua	06	06	019	0641	6	91.803450	JDE	91.803450	JDE	92.487930	PRI-CLV	91.803450	JDE	92.487930	PRI-CLV	92.487930	PRI-CLV
09	Ciudad De México	22	22	007	2864	5	81.868340	JDE	81.868340	JDE	81.868340	JDE	81.868340	JDE	81.868340	JDE	81.868340	JDE
10	Durango	04	04	005	0118	5	84.003420	JDE	84.003420	JDE	84.003420	JDE	84.003420	JDE	84.003420	JDE	84.003420	JDE


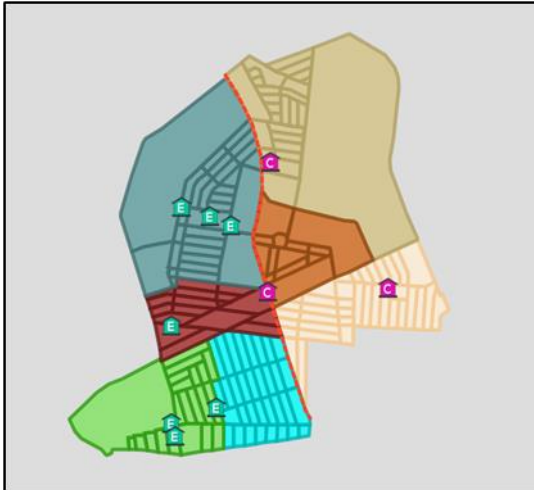
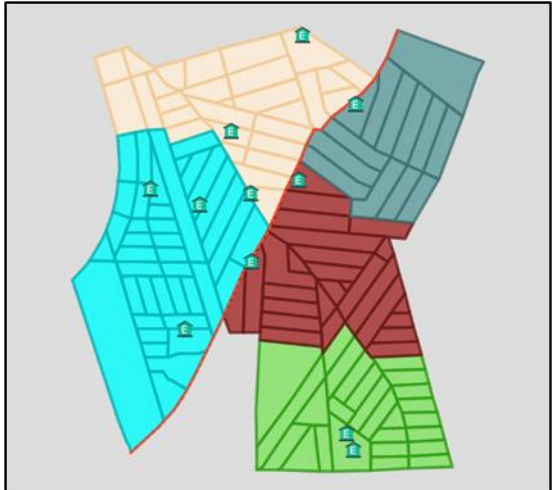
Estado	Distrito 2017	Distrito 2022	Mpo	Sección origen	Secciones de trabajo	Comisión Distrital de Vigilancia				Comisión Local de Vigilancia				Comisión Nacional de Vigilancia				
						Mayor Evaluación		Recomendado		Mayor Evaluación		Recomendado		Mayor Evaluación		Recomendado		
						Calif	Autor	Calif	Autor	Calif	Autor	Calif	Autor	Calif	Autor	Calif	Autor	
10	Durango	04	01	005	0385	11	83.332825	JDE	83.332825	JDE	85.158615	JLE	85.158615	JLE	85.158615	JLE	85.158615	JLE
11	Guanajuato	11	11	020	1634	6	95.725840	JDE	95.725840	JDE	95.725840	JDE	95.725840	JDE	95.725840	JDE	95.725840	JDE
11	Guanajuato	11	11	020	1647	6	93.926445	JDE	93.926445	JDE	93.926445	JDE	93.926445	JDE	93.926445	JDE	93.926445	JDE
11	Guanajuato	12	12	007	0343	10	88.624794	JDE	88.624794	JDE	88.624794	JDE	88.624794	JDE	88.624794	JDE	88.624794	JDE
11	Guanajuato	15	15	017	1059	8	93.430720	JDE	93.430720	JDE	93.430720	JDE	93.430720	JDE	93.430720	JDE	93.430720	JDE
11	Guanajuato	15	15	017	1110	6	84.325294	JDE	84.325294	JDE	84.325294	JDE	84.325294	JDE	84.325294	JDE	84.325294	JDE
12	Guerrero	07	07	029	1267	8	92.025450	JDE	92.025450	JDE	92.025450	JDE	92.025450	JDE	92.025450	JDE	92.025450	JDE
13	Hidalgo	06	06	047	0852	6	92.049310	JDE	92.049310	JDE	92.049310	JDE	92.049310	JDE	92.049310	JDE	92.049310	JDE
13	Hidalgo	06	06	047	0880	4	93.681175	JDE	93.681175	JDE	93.681175	JDE	93.681175	JDE	93.681175	JDE	93.681175	JDE
13	Hidalgo	06	06	047	0960	8	93.042470	JDE	93.042470	JDE	93.042470	JDE	93.042470	JDE	93.042470	JDE	93.042470	JDE
13	Hidalgo	06	07	068	1363	7	89.315370	JDE	89.315370	JDE	89.315370	JDE	89.315370	JDE	89.315370	JDE	89.315370	JDE
13	Hidalgo	07	03	040	0731	7	81.781425	JDE	81.781425	JDE	81.781425	JDE	81.781425	JDE	81.781425	JDE	81.781425	JDE
13	Hidalgo	07	03	040	0737	6	91.324610	JDE	91.324610	JDE	91.324610	JDE	91.324610	JDE	91.324610	JDE	91.324610	JDE
14	Jalisco	05	05	069	1935	8	94.334940	JDE	94.334940	JDE	94.334940	JDE	94.334940	JDE	94.334940	JDE	94.334940	JDE
14	Jalisco	05	05	069	1998	7	93.240875	JDE	93.240875	JDE	93.240875	JDE	93.240875	JDE	93.240875	JDE	93.240875	JDE
14	Jalisco	06	04	120	2969	6	94.232994	JDE	94.232994	JDE	94.232994	JDE	94.232994	JDE	94.232994	JDE	94.232994	JDE
14	Jalisco	06	06	120	3019	8	91.681690	JDE	91.681690	JDE	91.681690	JDE	91.681690	JDE	91.681690	JDE	91.681690	JDE
14	Jalisco	06	06	120	3023	6	94.282980	JDE	94.282980	JDE	94.282980	JDE	94.282980	JDE	94.282980	JDE	94.282980	JDE
14	Jalisco	06	06	120	3033	6	92.587776	JDE	92.587776	JDE	92.587776	JDE	92.587776	JDE	92.587776	JDE	92.587776	JDE
14	Jalisco	06	06	120	3226	13	91.960106	JDE	91.960106	JDE	91.960106	JDE	91.960106	JDE	91.960106	JDE	91.960106	JDE
14	Jalisco	07	07	102	2661	5	90.400170	JDE	90.400170	JDE	90.400170	JDE	90.400170	JDE	90.400170	JDE	90.400170	JDE
14	Jalisco	07	07	102	2675	9	84.554260	JDE	84.554260	JDE	84.554260	JDE	84.554260	JDE	84.554260	JDE	84.554260	JDE
14	Jalisco	07	07	102	2677	6	92.364770	JDE	92.364770	JDE	92.364770	JDE	92.364770	JDE	92.364770	JDE	92.364770	JDE
14	Jalisco	12	12	098	2455	6	94.508644	JDE	94.508644	JDE	94.508644	JDE	94.508644	JDE	94.508644	JDE	94.508644	JDE
14	Jalisco	12	14	098	3413	7	93.456390	JDE	93.456390	JDE	93.456390	JDE	93.456390	JDE	93.456390	JDE	93.456390	JDE
14	Jalisco	13	13	099	2616	5	92.254030	JDE	92.254030	JDE	92.254030	JDE	92.254030	JDE	92.254030	JDE	92.254030	JDE
14	Jalisco	16	16	099	2562	5	91.070920	JDE	91.070920	JDE	91.070920	JDE	91.070920	JDE	91.070920	JDE	91.070920	JDE
14	Jalisco	17	17	046	1595	5	85.280426	JDE	85.280426	JDE	85.280426	JDE	85.280426	JDE	85.280426	JDE	85.280426	JDE

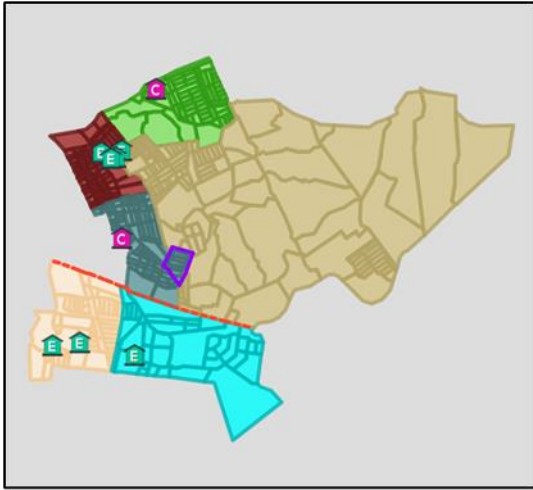
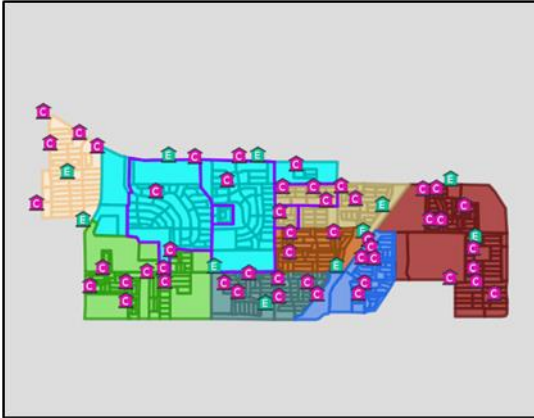
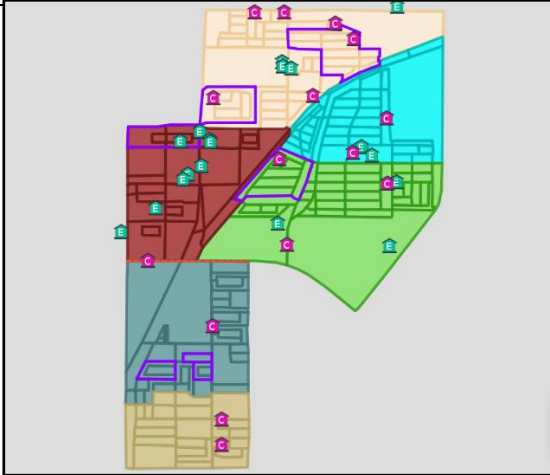
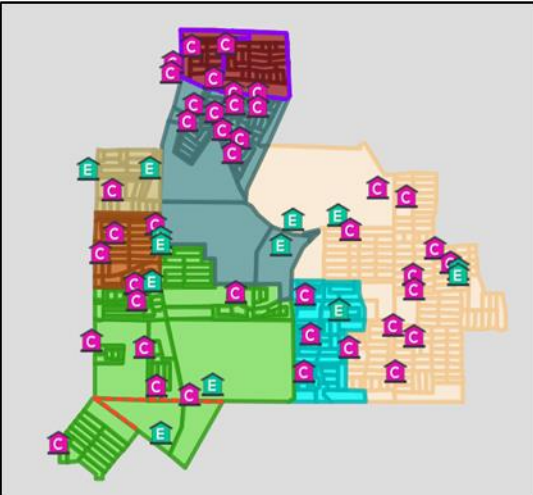
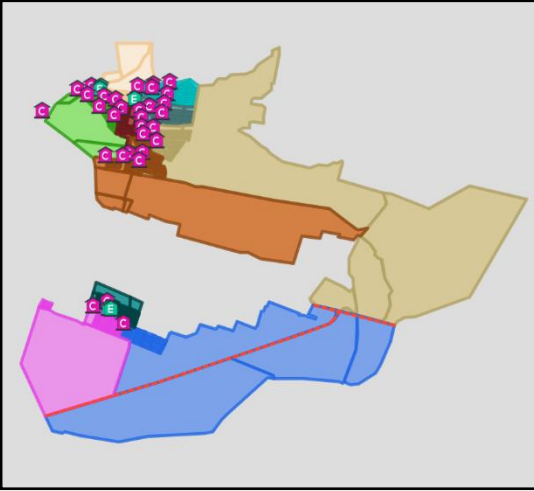
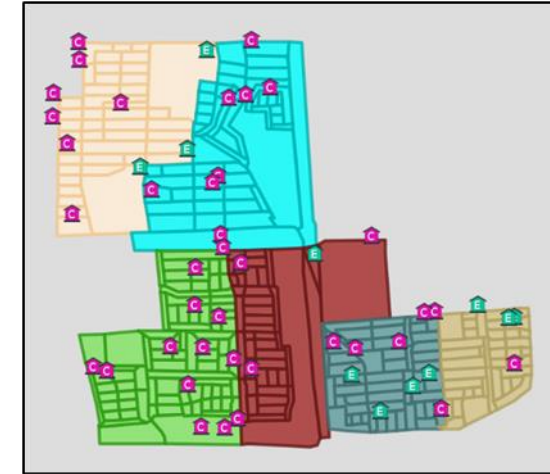
Estado	Distrito 2017	Distrito 2022	Mpo	Sección origen	Secciones de trabajo	Comisión Distrital de Vigilancia				Comisión Local de Vigilancia				Comisión Nacional de Vigilancia				
						Mayor Evaluación		Recomendado		Mayor Evaluación		Recomendado		Mayor Evaluación		Recomendado		
						Calif	Autor	Calif	Autor	Calif	Autor	Calif	Autor	Calif	Autor	Calif	Autor	
14	Jalisco	20	20	072	2030	10	85.023766	PRI-CDV	85.023766	JDE	85.023766	JDE	85.023766	JDE	85.023766	JDE	85.023766	JDE
14	Jalisco	20	20	072	2035	5	95.780370	JDE	95.780370	JDE	95.780370	JDE	95.780370	JDE	95.780370	JDE	95.780370	JDE
14	Jalisco	20	20	072	2049	6	87.175220	JDE	87.175220	JDE	87.175220	JDE	87.175220	JDE	87.175220	JDE	87.175220	JDE
14	Jalisco	20	20	102	2695	12	79.338455	JDE	79.338455	JDE	79.338455	JDE	79.338455	JDE	79.338455	JDE	79.338455	JDE
14	Jalisco	20	20	102	2721	8	79.100880	JDE	79.100880	JDE	79.100880	JDE	79.100880	JDE	79.100880	JDE	79.100880	JDE
15	México	02	20	059	3044	7	96.288280	PRI-CDV	96.039055	JDE	96.288280	PRI-CDV	96.039055	JDE	96.300470	PRI-CVN	96.300470	PRI-CNV
15	México	02	02	109	5472	7	95.650370	JDE	95.650370	JDE	95.650370	JDE	95.650370	JDE	95.650370	JDE	95.650370	JDE
15	México	02	02	109	5475	5	94.662950	PRI-CDV	94.313995	JDE	94.662950	PRI-CDV	94.313995	JDE	94.662950	PRI-CDV	94.662950	PRI-CDV
15	México	04	04	061	3728	6	94.725690	PRI-CDV	94.700190	JDE	94.858635	PRI-CLV	94.700190	JDE	95.125750	PRI-CNV	95.125750	PRI-CNV
15	México	12	12	040	2073	6	95.082410	PRI-CDV	94.289950	JDE	95.357290	PRI-CLV	94.289950	JDE	95.643680	PRI-CNV	95.643680	PRI-CNV
15	México	28	28	121	5881	7	92.776490	PRI-CDV	92.603714	JDE	92.824580	PRI-CLV	92.603714	JDE	93.428180	PRI-CNV	93.428180	PRI-CNV
15	México	28	28	121	5882	7	94.336555	PRI-CDV	92.429460	JDE	95.195770	PRI-CLV	92.429460	JDE	96.054115	PRI-CNV	96.054115	PRI-CNV
15	México	28	28	121	5904	13	92.665670	PRI-CDV	89.706860	JDE	93.925125	PRI-CLV	89.706860	JDE	95.203636	PRI-CNV	95.203636	PRI-CNV
15	México	32	32	122	2083	3	95.095890	PRI-CDV	94.530945	JDE	95.095890	PRI-CDV	94.530945	JDE	95.397896	PRI-CNV	95.397896	PRI-CNV
15	México	33	33	026	1043	8	94.360260	PRI-CDV	90.341484	JDE	94.394310	PRI-CLV	90.341484	JDE	94.653275	PRI-CNV	94.653275	PRI-CNV
15	México	33	33	026	1052	8	93.084880	PRI-CDV	92.611160	JDE	93.703620	PRI-CLV	92.611160	JDE	94.231240	PRI-CNV	94.231240	PRI-CNV
15	México	37	02	024	0683	5	94.361230	PRI-CDV	92.162190	JDE	94.378174	PRI-CLV	92.162190	JDE	94.452320	PRI-CNV	94.452320	PRI-CNV
15	México	37	02	024	0691	6	92.408890	PRI-CDV	91.201584	JDE	93.372650	PRI-CLV	91.201584	JDE	93.625090	PRI-CNV	93.625090	PRI-CNV
15	México	41	05	082	4213	7	92.800050	PRI-CDV	92.544950	JDE	93.103740	MC-CLV	92.544950	JDE	94.106220	PRI-CNV	94.106220	PRI-CNV
15	México	41	05	082	4228	7	96.498550	PRI-CDV	96.325830	JDE	96.498550	PRI-CDV	96.325830	JDE	96.562325	PRI-CNV	96.562325	PRI-CNV
16	Michoacán	05	05	109	2529	6	94.686714	JDE	94.686714	JDE	94.686714	JDE	94.686714	JDE	94.686714	JDE	94.686714	JDE
16	Michoacán	08	08	054	1191	7	92.051540	JDE	92.051540	JDE	92.051540	JDE	92.051540	JDE	92.051540	JDE	92.051540	JDE
16	Michoacán	08	08	054	1221	8	94.756450	JDE	94.756450	JDE	94.756450	JDE	94.756450	JDE	94.756450	JDE	94.756450	JDE
17	Morelos	01	01	007	0222	4	95.050835	JDE	95.050835	JDE	95.050835	JDE	95.050835	JDE	95.050835	JDE	95.050835	JDE
18	Nayarit	03	03	004	0115	6	90.670270	JDE	90.670270	JDE	90.670270	JDE	90.670270	JDE	90.670270	JDE	90.670270	JDE
19	Nuevo León	02	02	006	0102	6	92.396706	JDE	92.396706	JDE	92.396706	JDE	92.396706	JDE	92.396706	JDE	92.396706	JDE
19	Nuevo León	03	03	021	0433	5	95.348500	JDE	95.348500	JDE	95.348500	JDE	95.348500	JDE	95.348500	JDE	95.348500	JDE
19	Nuevo León	05	05	040	2134	6	92.025345	JDE	92.025345	JDE	92.025345	JDE	92.025345	JDE	92.025345	JDE	92.025345	JDE

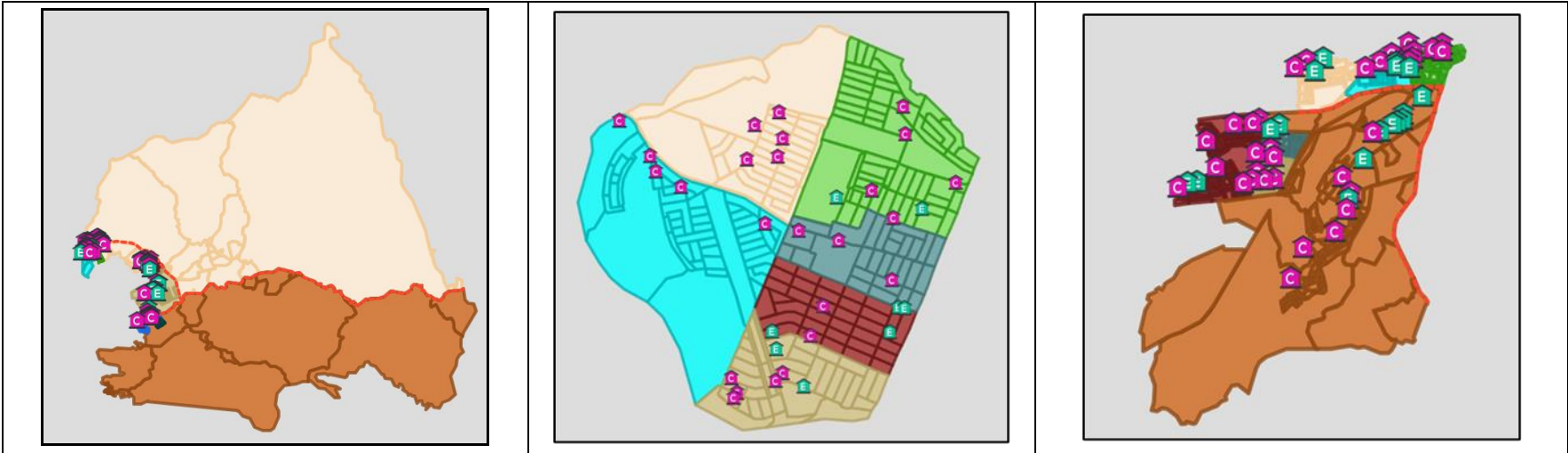
Estado	Distrito 2017	Distrito 2022	Mpo	Sección origen	Secciones de trabajo	Comisión Distrital de Vigilancia				Comisión Local de Vigilancia				Comisión Nacional de Vigilancia				
						Mayor Evaluación		Recomendado		Mayor Evaluación		Recomendado		Mayor Evaluación		Recomendado		
						Calif	Autor	Calif	Autor	Calif	Autor	Calif	Autor	Calif	Autor	Calif	Autor	
19	Nuevo León	07	13	010	0218	8	94.145645	JDE	94.145645	JDE	94.145645	JDE	94.145645	JDE	94.145645	JDE	94.145645	JDE
19	Nuevo León	07	13	010	0220	14	90.093390	JDE	90.093390	JDE	90.093390	JDE	90.093390	JDE	90.093390	JDE	90.093390	JDE
19	Nuevo León	07	13	012	0232	7	90.230840	JDE	90.230840	JDE	90.230840	JDE	90.230840	JDE	90.230840	JDE	90.230840	JDE
19	Nuevo León	07	07	018	0347	7	91.079900	JDE	91.079900	JDE	91.079900	JDE	91.079900	JDE	91.079900	JDE	91.079900	JDE
19	Nuevo León	07	07	018	2307	7	90.245750	JDE	90.245750	JDE	90.245750	JDE	90.245750	JDE	90.245750	JDE	90.245750	JDE
19	Nuevo León	12	12	032	2661	11	91.392265	JDE	91.392265	JDE	91.392265	JDE	91.392265	JDE	91.392265	JDE	91.392265	JDE
20	Oaxaca	03	03	386	1720	4	89.891235	JDE	89.891235	JDE	89.891235	JDE	89.891235	JDE	89.891235	JDE	89.891235	JDE
20	Oaxaca	07	07	043	0284	3	95.426384	JDE	95.426384	JDE	95.426384	JDE	95.426384	JDE	95.426384	JDE	95.426384	JDE
20	Oaxaca	10	05	414	1842	5	87.105220	JDE	87.105220	JDE	87.105220	JDE	87.105220	JDE	87.105220	JDE	87.105220	JDE
21	Puebla	06	06	115	1411	8	92.323450	JDE	92.323450	JDE	93.248450	JLE	93.248450	JLE	93.248450	JLE	93.248450	JLE
21	Puebla	06	06	115	1413	5	88.437610	JDE	88.437610	JDE	88.872400	JLE	88.872400	JLE	88.872400	JLE	88.872400	JLE
21	Puebla	06	06	115	1415	7	86.575030	JDE	86.575030	JDE	88.720640	JLE	88.720640	JLE	88.720640	JLE	88.720640	JLE
21	Puebla	06	06	115	1587	6	95.281480	JDE	95.281480	JDE	95.755646	JLE	95.755646	JLE	95.755646	JLE	95.755646	JLE
21	Puebla	10	10	042	0325	10	94.259350	JDE	94.259350	JDE	94.833300	JLE	94.833300	JLE	94.833300	JLE	94.833300	JLE
21	Puebla	10	10	042	0339	5	92.043365	JDE	92.043365	JDE	92.050186	JLE	92.050186	JLE	92.050186	JLE	92.050186	JLE
21	Puebla	11	12	115	1249	6	96.894020	JDE	96.894020	JDE	96.946610	JLE	96.946610	JLE	96.946610	JLE	96.946610	JLE
21	Puebla	11	12	115	1552	6	83.993830	JDE	83.993830	JDE	83.993830	JDE	83.993830	JDE	83.993830	JDE	83.993830	JDE
21	Puebla	13	14	107	0858	5	64.974880	JDE	64.974880	JDE	66.198480	JLE	66.198480	JLE	66.198480	JLE	66.198480	JLE
21	Puebla	15	15	155	2000	6	95.946780	JDE	95.946780	JDE	95.946780	JDE	95.946780	JDE	95.946780	JDE	95.946780	JDE
22	Querétaro	03	06	014	0270	6	93.193695	JDE	93.193695	JDE	93.193695	JDE	93.193695	JDE	93.193695	JDE	93.193695	JDE
22	Querétaro	03	06	014	0553	12	83.658966	JDE	83.658966	JDE	83.658966	JDE	83.658966	JDE	83.658966	JDE	83.658966	JDE
22	Querétaro	03	06	014	0754	12	83.854440	JDE	83.854440	JDE	83.854440	JDE	83.854440	JDE	83.854440	JDE	83.854440	JDE
22	Querétaro	05	04	005	0099	12	87.216010	JDE	87.216010	JDE	87.216010	JDE	87.216010	JDE	87.216010	JDE	87.216010	JDE
22	Querétaro	05	05	010	0202	7	84.794070	JDE	84.794070	JDE	84.794070	JDE	84.794070	JDE	84.794070	JDE	84.794070	JDE
22	Querétaro	05	05	010	0205	11	87.125050	JDE	87.125050	JDE	87.125050	JDE	87.125050	JDE	87.125050	JDE	87.125050	JDE
23	Quintana Roo	01	01	002	0195	7	95.406390	JDE	95.406390	JDE	95.406390	JDE	95.406390	JDE	95.406390	JDE	95.406390	JDE
23	Quintana Roo	01	01	002	0203	8	96.570070	JDE	96.570070	JDE	96.570070	JDE	96.570070	JDE	96.570070	JDE	96.570070	JDE
23	Quintana Roo	04	04	001	0168	5	83.830910	JDE	83.830910	JDE	83.830910	JDE	83.830910	JDE	83.830910	JDE	83.830910	JDE

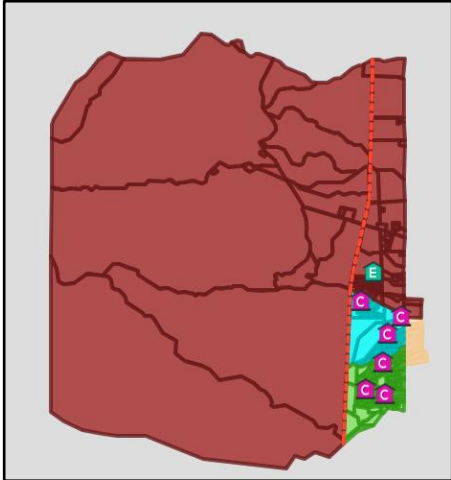
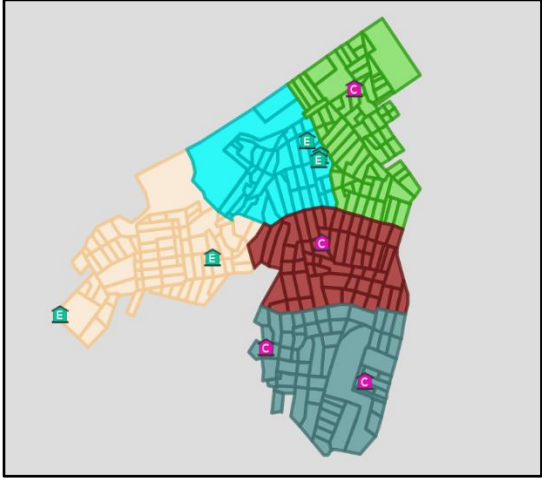
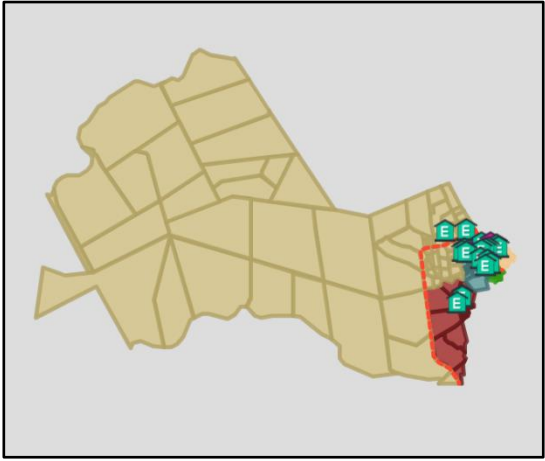
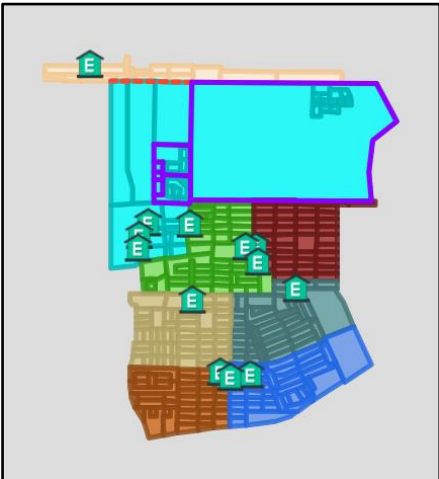
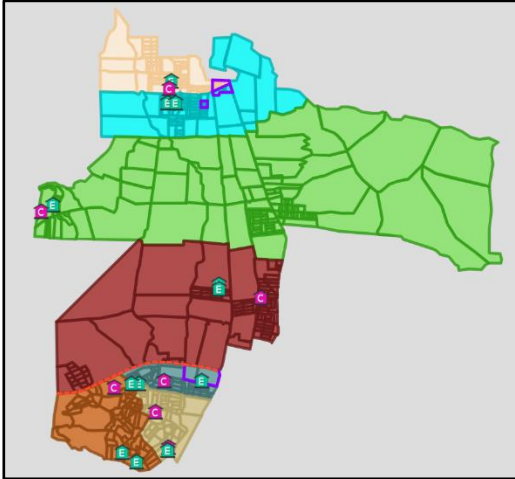
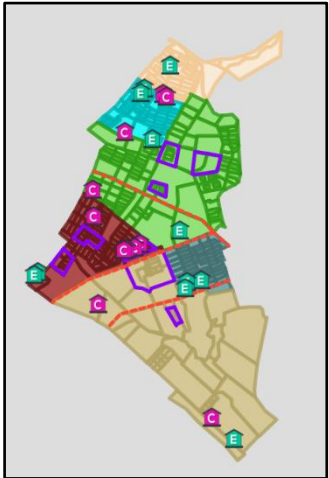
Estado	Distrito 2017	Distrito 2022	Mpo	Sección origen	Secciones de trabajo	Comisión Distrital de Vigilancia				Comisión Local de Vigilancia				Comisión Nacional de Vigilancia				
						Mayor Evaluación		Recomendado		Mayor Evaluación		Recomendado		Mayor Evaluación		Recomendado		
						Calif	Autor	Calif	Autor	Calif	Autor	Calif	Autor	Calif	Autor	Calif	Autor	
23	Quintana Roo	04	01	011	0179	7	89.527570	JDE	89.527570	JDE	89.527570	JDE	89.527570	JDE	89.527570	JDE	89.527570	JDE
23	Quintana Roo	04	04	001	0626	8	83.057750	JDE	83.057750	JDE	83.057750	JDE	83.057750	JDE	83.057750	JDE	83.057750	JDE
24	San Luis Potosí	06	06	028	1073	5	89.238250	JDE	89.238250	JDE	89.238250	JDE	89.238250	JDE	89.238250	JDE	89.238250	JDE
24	San Luis Potosí	06	06	028	1110	11	78.634770	JDE	78.634770	JDE	78.634770	JDE	78.634770	JDE	78.634770	JDE	78.634770	JDE
25	Sinaloa	05	05	006	0887	7	90.702065	JDE	90.702065	JDE	94.088230	JLE	94.088230	JLE	94.088230	JLE	94.088230	JLE
25	Sinaloa	06	06	012	2691	6	82.513730	JDE	82.513730	JDE	82.513730	JDE	82.513730	JDE	82.513730	JDE	82.513730	JDE
25	Sinaloa	07	07	006	1477	7	70.288180	JDE	70.288180	JDE	70.288180	JDE	65.471450	JLE	70.288180	JDE	65.471450	JLE
26	Sonora	01	01	055	0661	5	94.303610	JDE	94.303610	JDE	94.303610	JDE	94.303610	JDE	94.303610	JDE	94.303610	JDE
26	Sonora	01	01	055	0729	7	97.144104	JDE	97.144104	JDE	97.144104	JDE	97.144104	JDE	97.144104	JDE	97.144104	JDE
26	Sonora	01	01	055	0730	5	95.553000	JDE	95.553000	JDE	95.553000	JDE	95.553000	JDE	95.553000	JDE	95.553000	JDE
26	Sonora	03	03	049	0601	5	94.964230	JDE	94.964230	JDE	94.964230	JDE	94.964230	JDE	94.964230	JDE	94.964230	JDE
26	Sonora	05	05	049	0532	8	92.719800	JDE	92.719800	JDE	92.719800	JDE	92.719800	JDE	92.719800	JDE	92.719800	JDE
26	Sonora	05	05	049	0571	7	92.862310	JDE	92.862310	JDE	92.862310	JDE	92.862310	JDE	92.862310	JDE	92.862310	JDE
26	Sonora	06	06	059	0807	5	91.667120	JDE	91.667120	JDE	91.667120	JDE	91.667120	JDE	91.667120	JDE	91.667120	JDE
26	Sonora	06	06	059	0956	6	77.393530	JDE	77.393530	JDE	77.393530	JDE	77.393530	JDE	77.393530	JDE	77.393530	JDE
27	Tabasco	06	06	004	0372	4	81.334530	JDE	81.334530	JDE	81.334530	JDE	81.334530	JDE	81.334530	JDE	81.334530	JDE
28	Tamaulipas	02	07	032	0966	6	96.297350	JDE	96.297350	JDE	96.297350	JDE	96.297350	JDE	96.297350	JDE	96.297350	JDE
28	Tamaulipas	02	07	032	1019	5	94.803560	JDE	94.803560	JDE	94.803560	JDE	94.803560	JDE	94.803560	JDE	94.803560	JDE
29	Tlaxcala	02	03	052	0151	3	94.589770	JDE	94.589770	JDE	94.589770	JDE	94.589770	JDE	94.589770	JDE	94.589770	JDE
30	Veracruz	04	04	192	4384	6	94.478500	JDE	94.478500	JDE	94.478500	JDE	94.478500	JDE	94.478500	JDE	94.478500	JDE
30	Veracruz	04	04	192	4421	4	94.719910	JDE	94.719910	JDE	94.719910	JDE	94.719910	JDE	94.719910	JDE	94.719910	JDE
30	Veracruz	04	12	192	4474	5	82.398650	JDE	82.398650	JDE	82.398650	JDE	82.398650	JDE	82.398650	JDE	82.398650	JDE
30	Veracruz	04	04	192	4495	6	88.225975	JDE	88.225975	JDE	88.225975	JDE	88.225975	JDE	88.225975	JDE	88.225975	JDE
30	Veracruz	04	12	192	4498	9	92.445900	JDE	92.445900	JDE	92.445900	JDE	92.445900	JDE	92.445900	JDE	92.445900	JDE
31	Yucatán	03	03	050	0473	5	95.820350	JDE	95.820350	JDE	95.820350	JDE	95.820350	JDE	95.820350	JDE	95.820350	JDE
31	Yucatán	04	04	050	0638	9	76.694330	JDE	76.694330	JDE	76.694330	JDE	76.694330	JDE	76.694330	JDE	76.694330	JDE
31	Yucatán	04	04	050	0639	8	90.964870	JDE	90.964870	JDE	90.964870	JDE	90.964870	JDE	90.964870	JDE	90.964870	JDE
32	Zacatecas	04	04	017	0507	4	81.335550	JDE	81.335550	JDE	81.335550	JDE	81.335550	JDE	81.335550	JDE	81.335550	JDE

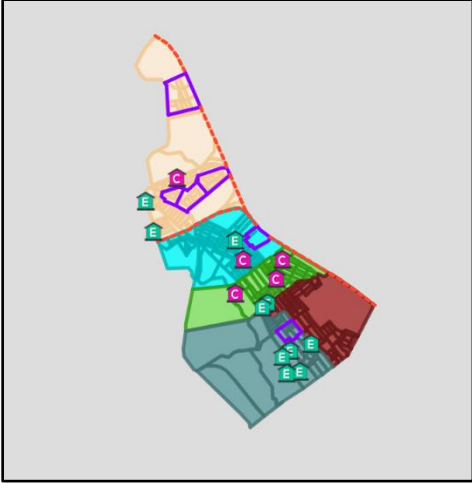

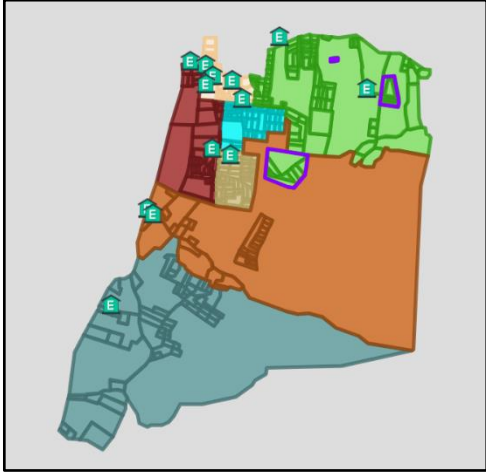
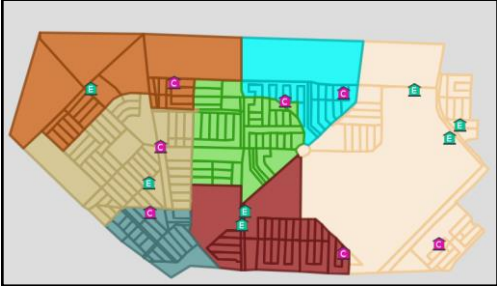
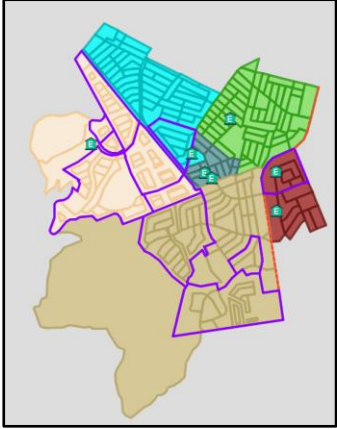
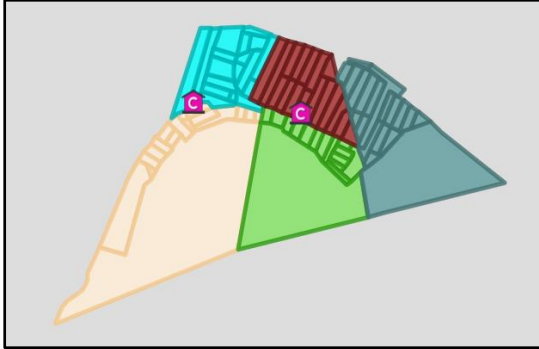
4.2 Mapas de los escenarios recomendados


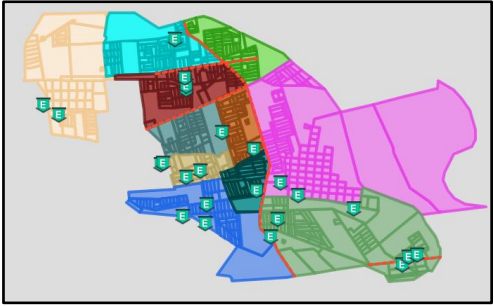
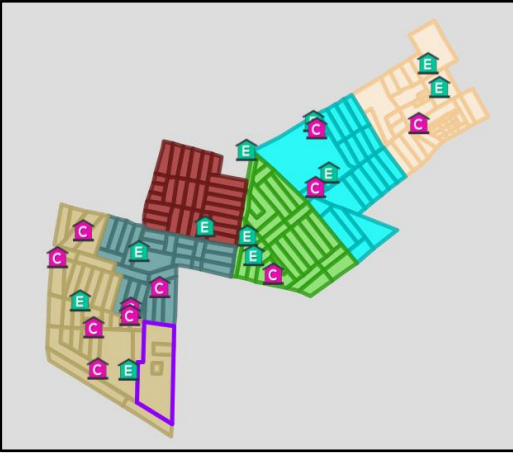
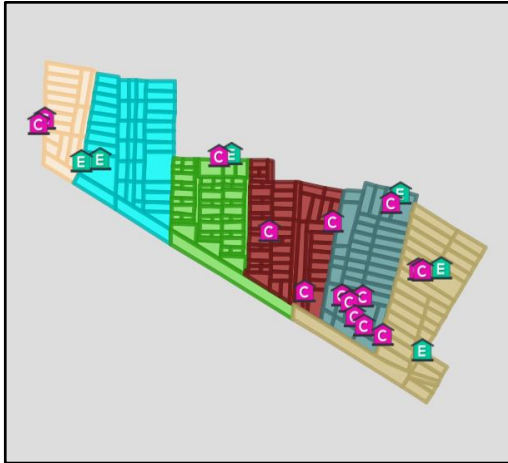

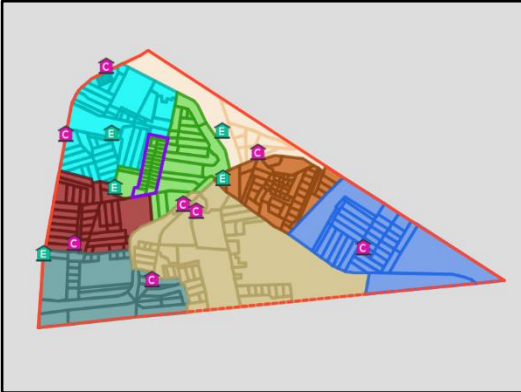
Aguascalientes	D: 01	S: 0413	Aguascalientes	D: 02	S: 0086	Aguascalientes	D: 02	S: 0155
Calificación	94.146400		Calificación	96.004530		Calificación	94.520070	
								
Aguascalientes	D: 02	S: 0589	Baja California	D: 01	S: 0398	Baja California	D: 01	S: 0444
Calificación	91.362114		Calificación	91.774420		Calificación	92.277855	

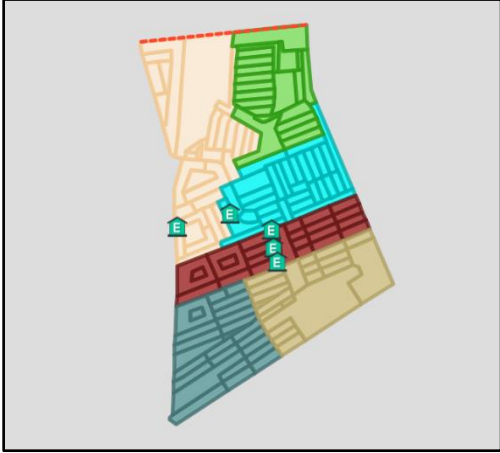
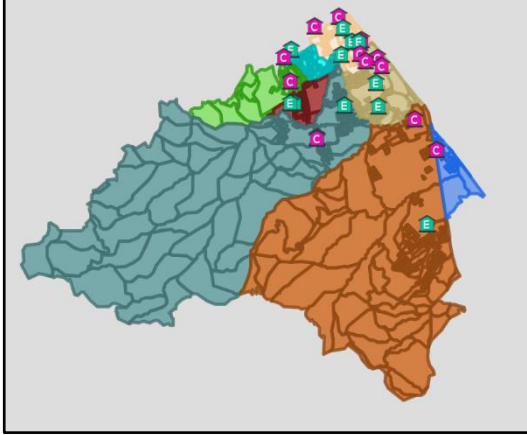
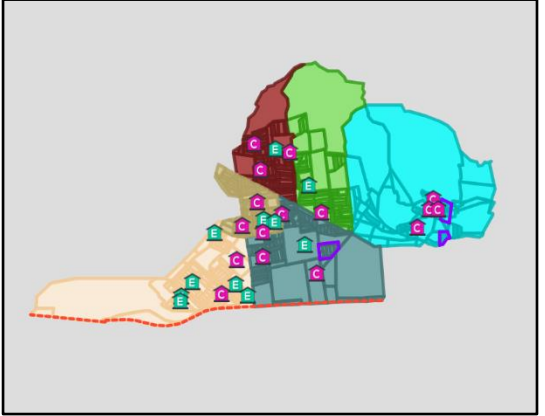
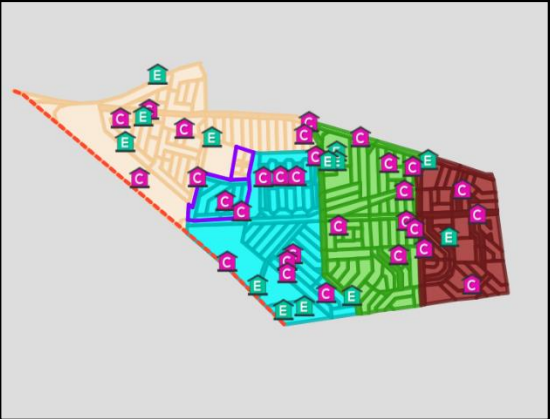
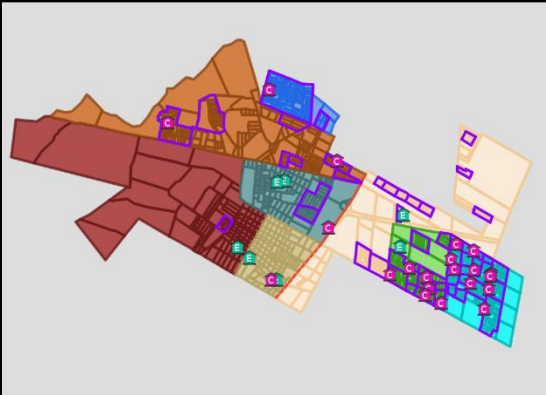

								
Baja California	D: 01	S: 0470	Baja California	D: 01	S: 1807	Baja California	D: 02	S: 0538
Calificación	90.295510		Calificación	89.273056		Calificación	95.542550	
								
Baja California	D: 07	S: 0172	Baja California	D: 02	S: 0691	Baja California	D: 09	S: 0722
Calificación	87.181656		Calificación	96.063410		Calificación	94.388320	


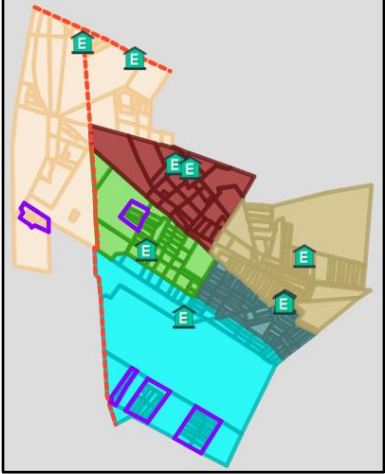
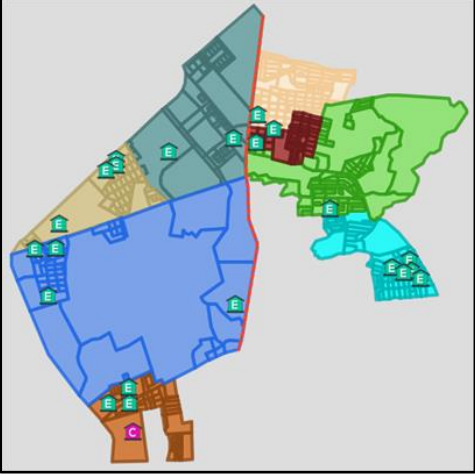
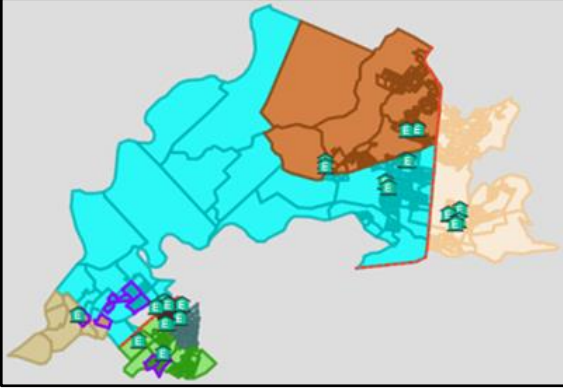

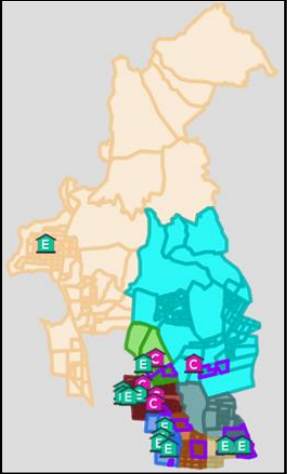


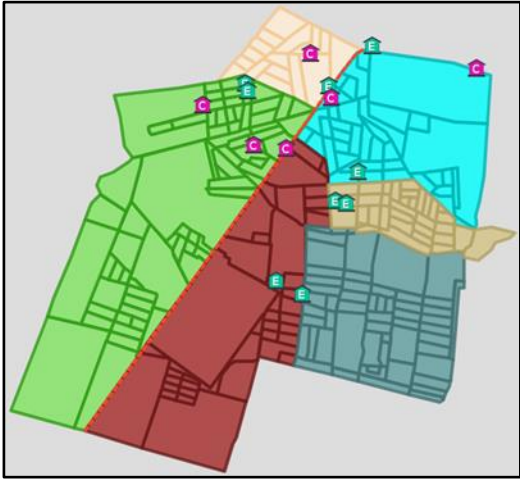


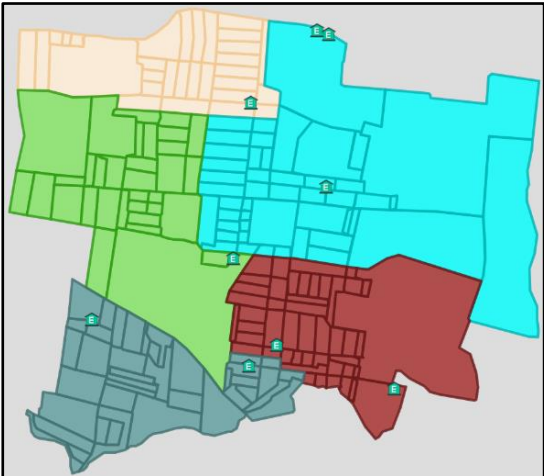
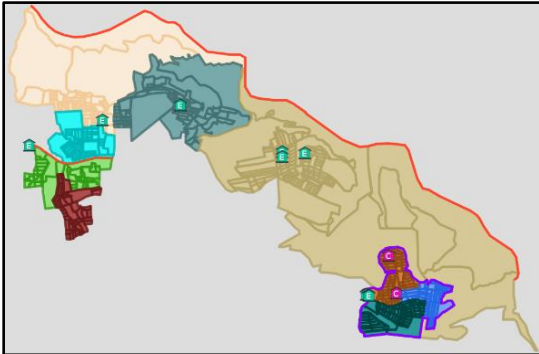
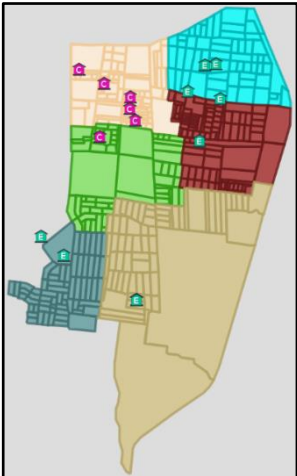
Baja California Sur	D: 02	S: 0412	Campeche	D: 01	S: 0004	Coahuila	D: 01	S: 0580
Calificación	91.008610		Calificación	94.406970		Calificación	90.372925	
								
Coahuila	D: 06	S: 1354	Colima	D: 02	S: 0236	Colima	D: 02	S: 0248
Calificación	93.053085		Calificación	90.882515		Calificación	80.835620	
								

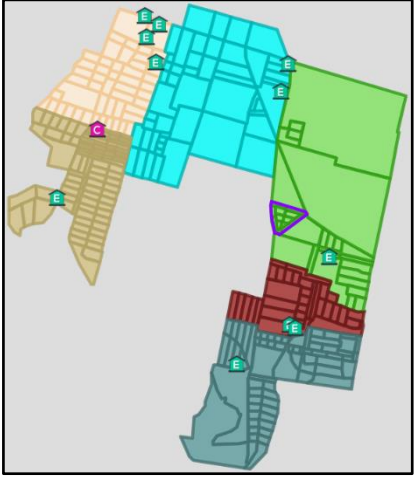

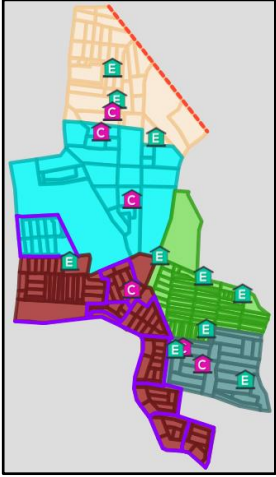
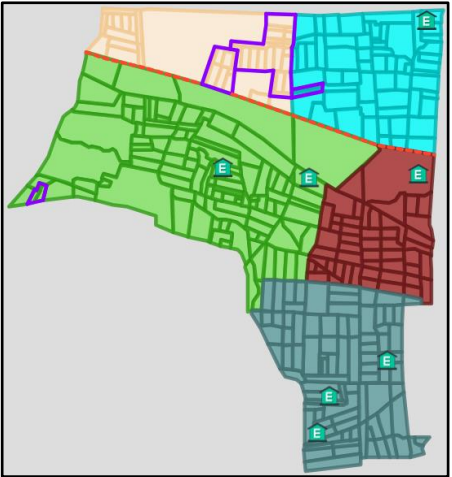
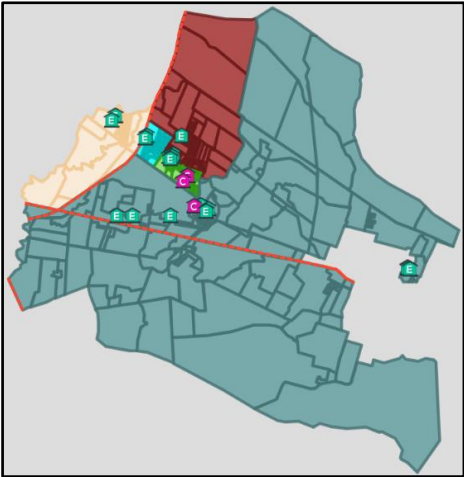
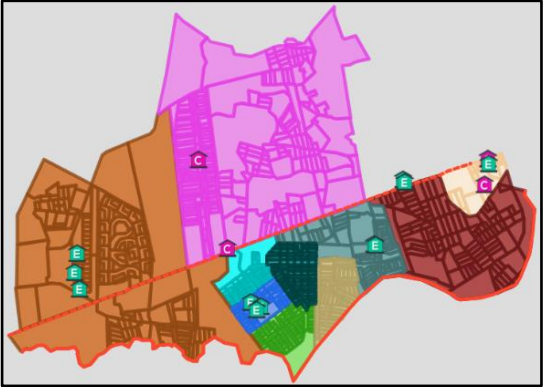
Colima	D: 02	S: 0250	Chiapas	D: 06	S: 0402	Chiapas	D: 09	S: 1736
Calificación	95.623010		Calificación	95.076530		Calificación	90.102550	
								
Chihuahua	D: 01	S: 2815	Chihuahua	D: 06	S: 0641	Ciudad de México	D: 22	S: 2864
Calificación	95.589294		Calificación	92.487930		Calificación	81.868340	
								

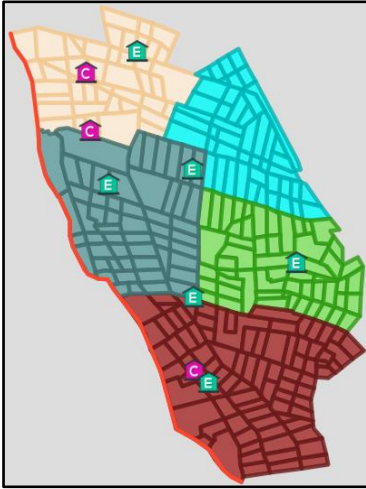
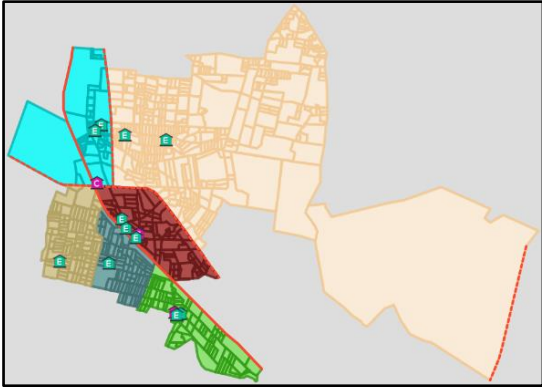
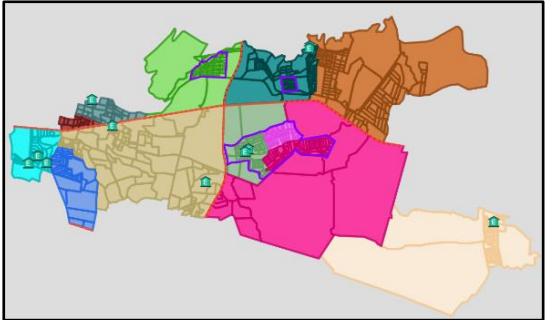
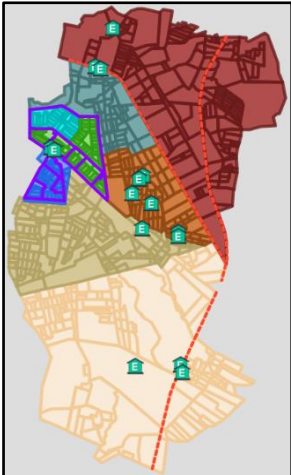

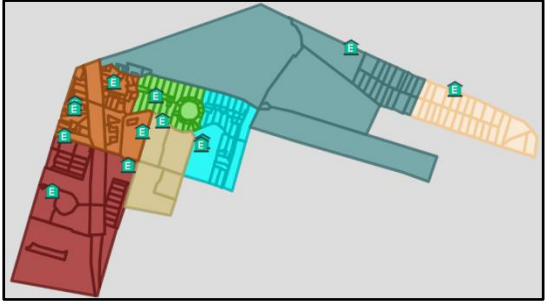
Durango	D: 04	S: 0118	Durango	D: 01	S: 0385	Guanajuato	D: 11	S: 1634
Calificación	84.003420		Calificación	85.158615		Calificación	95.725840	
								
Guanajuato	D: 11	S: 1647	Guanajuato	D: 12	S: 0343	Guanajuato	D: 15	S: 1059
Calificación	93.926445		Calificación	88.624794		Calificación	93.430720	
								

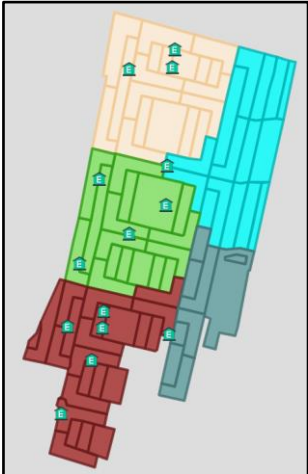
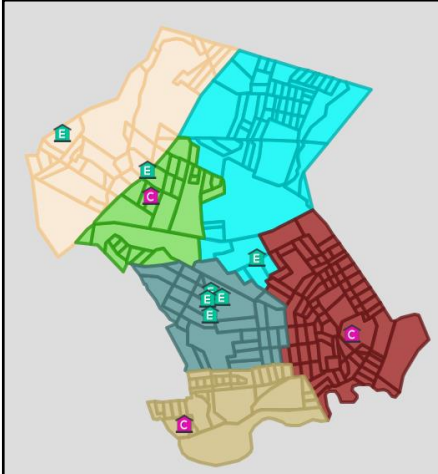
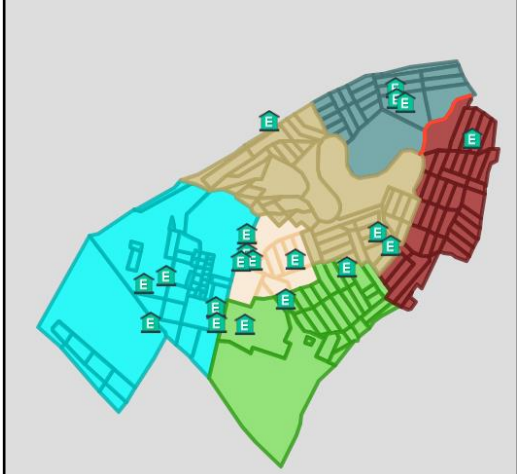
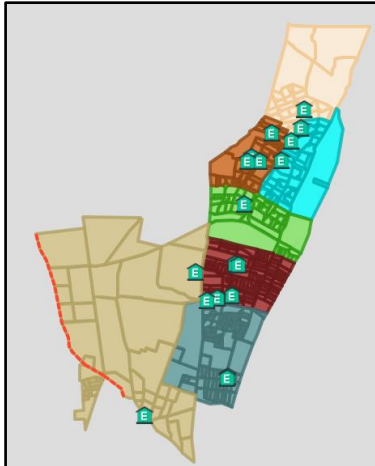
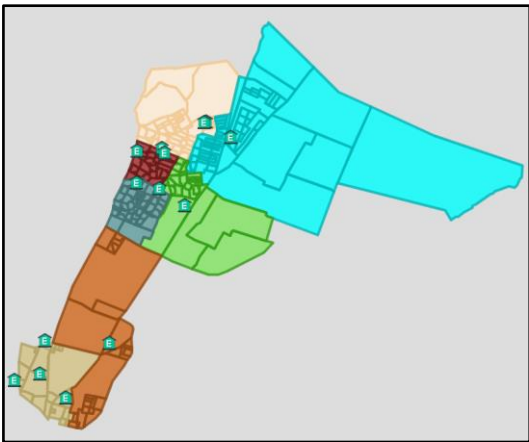
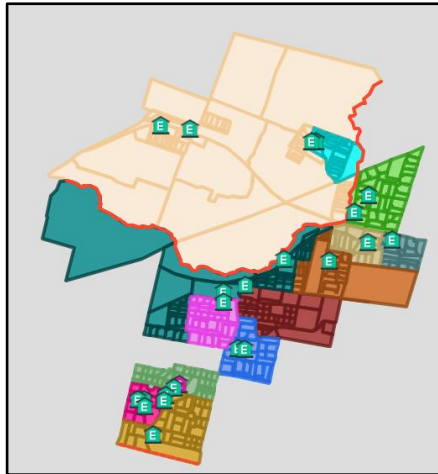
Guanajuato	D: 15	S: 1110	Guerrero	D: 07	S: 1267	Hidalgo	D: 06	S: 0852
Calificación	84.325294		Calificación	92.025450		Calificación	92.049310	
								
Hidalgo	D: 06	S: 0880	Hidalgo	D: 06	S: 0960	Hidalgo	D: 07	S: 1363
Calificación	93.681175		Calificación	93.042470		Calificación	89.315370	
								

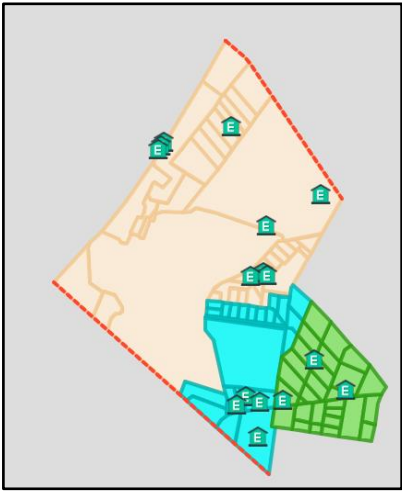

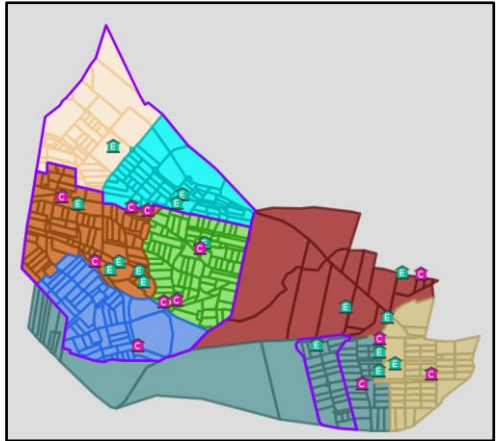
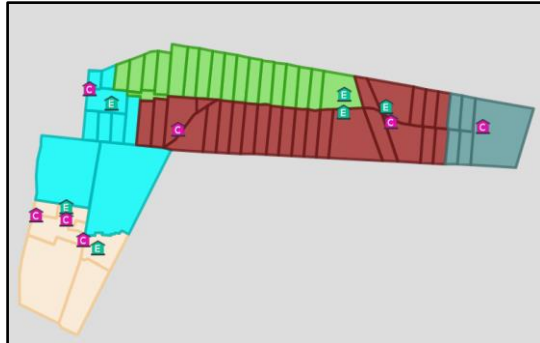
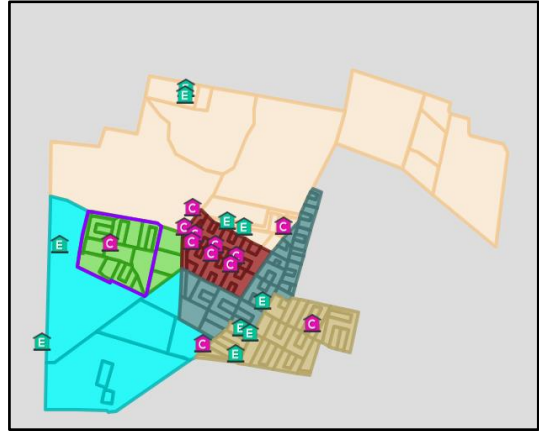

Hidalgo	D: 03	S: 0731	Hidalgo	D: 03	S: 0737	Jalisco	D: 05	S: 1935
Calificación	81.781425		Calificación	91.324610		Calificación	94.334940	
								
Jalisco	D: 05	S: 1998	Jalisco	D: 04	S: 2969	Jalisco	D: 06	S: 3019
Calificación	93.240875		Calificación	94.232994		Calificación	91.681690	
								

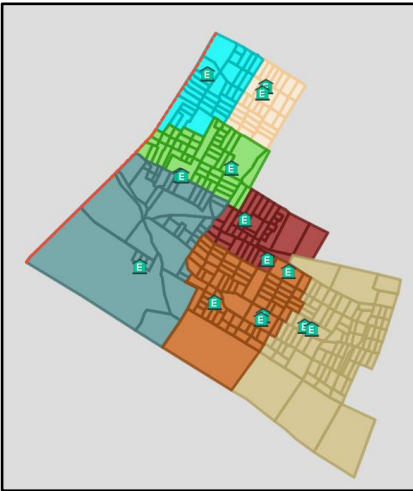
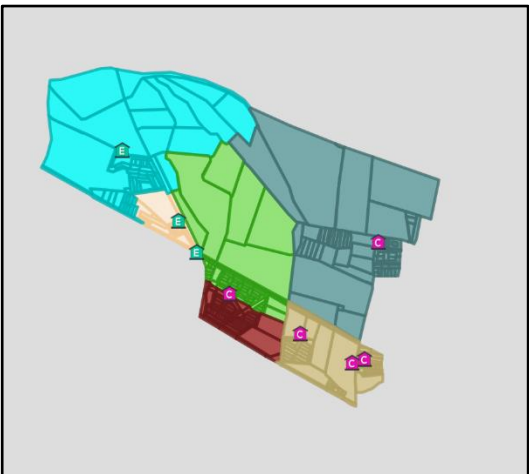
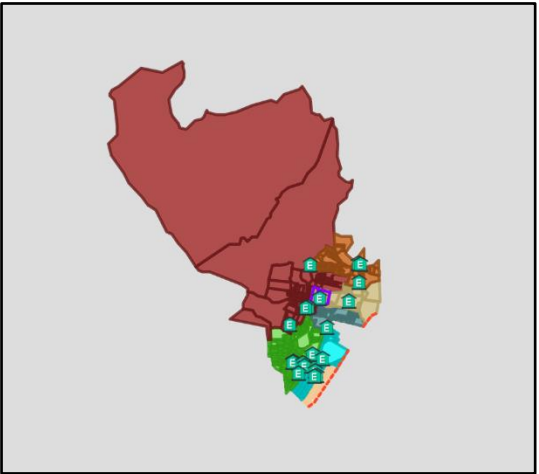
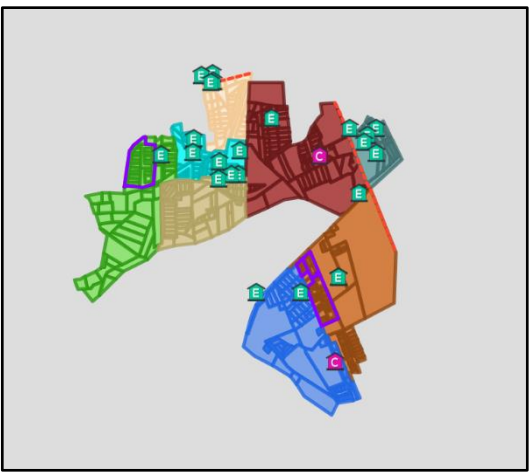
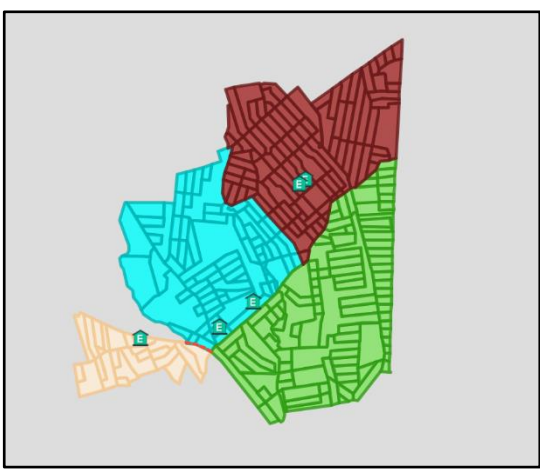
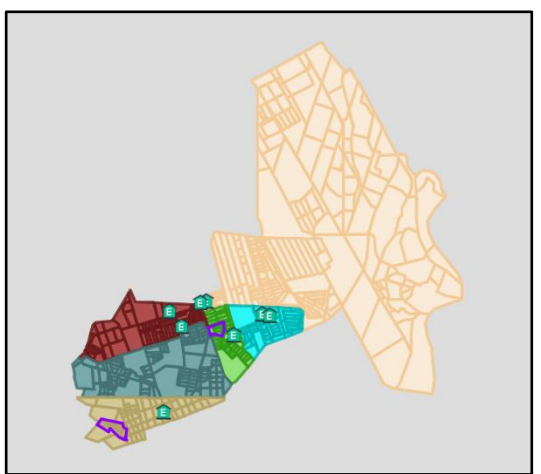
Jalisco	D: 06	S: 3023	Jalisco	D: 06	S: 3033	Jalisco	D: 06	S: 3226
Calificación	94.282980		Calificación	92.587776		Calificación	91.960106	
								
Jalisco	D: 07	S: 2661	Jalisco	D: 07	S: 2675	Jalisco	D: 07	S: 2677
Calificación	90.400170		Calificación	84.554260		Calificación	92.364770	
								


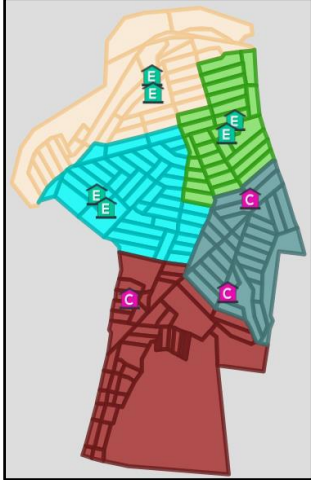
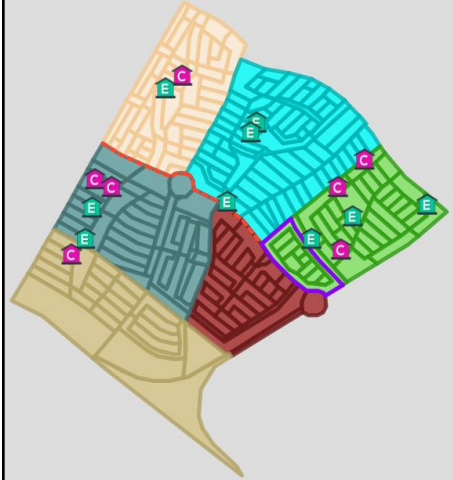
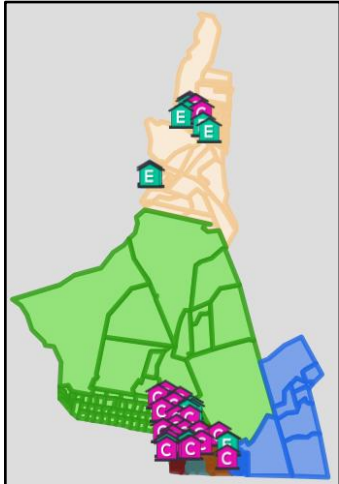
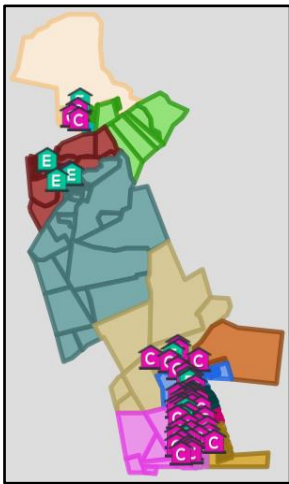

Jalisco	D: 12	S: 2455	Jalisco	D: 14	S: 3413	Jalisco	D: 13	S: 2616
Calificación	94.508644		Calificación	93.456390		Calificación	92.254030	
								
Jalisco	D: 16	S: 2562	Jalisco	D: 17	S: 1595	Jalisco	D: 20	S: 2030
Calificación	91.070920		Calificación	85.280426		Calificación	85.023766	
								

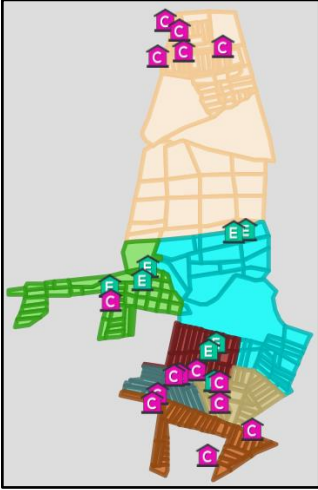
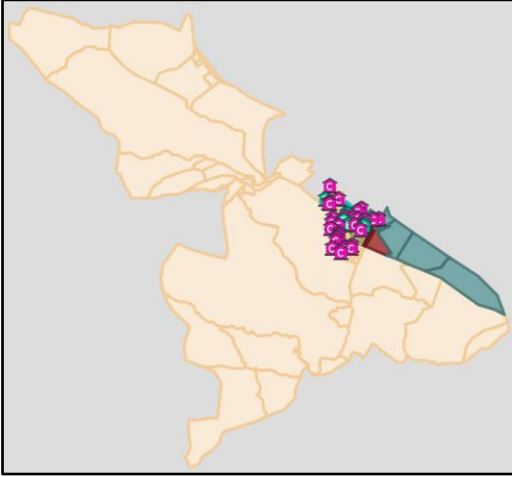

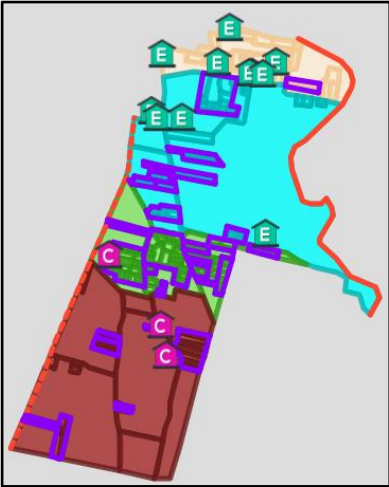
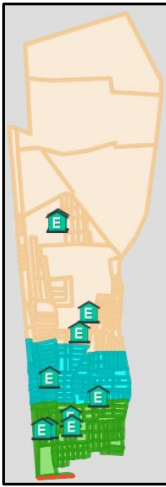
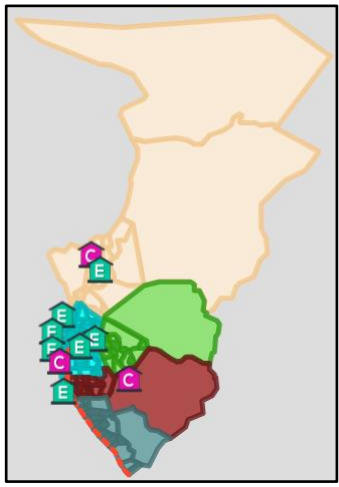
Jalisco	D: 20	S: 2035	Jalisco	D: 20	S: 2049	Jalisco	D: 20	S: 2695
Calificación	95.780370		Calificación	87.175220		Calificación	79.338455	
								
Jalisco	D: 20	S: 2721	México	D: 20	S: 3044	México	D: 02	S: 5472
Calificación	79.100880		Calificación	96.300470		Calificación	95.650370	
								

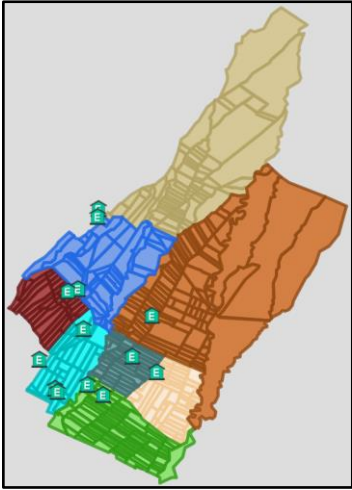
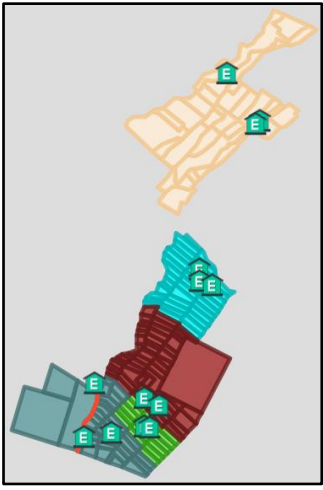

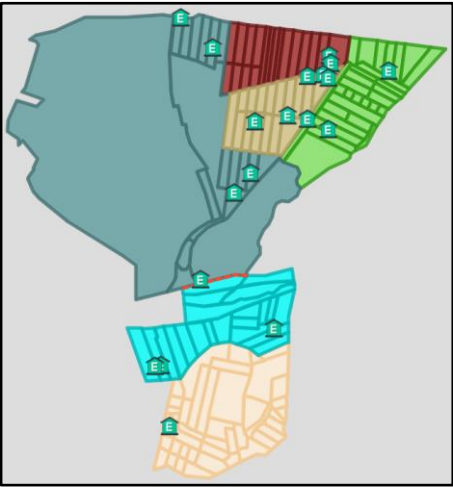


México	D: 02	S: 5475	México	D: 04	S: 3728	México	D: 12	S: 2073
Calificación	94.662950		Calificación	95.125750		Calificación	95.643680	
								
México	D: 28	S: 5881	México	D: 28	S: 5882	México	D: 28	S: 5904
Calificación	93.428180		Calificación	96.054115		Calificación	95.203636	
								

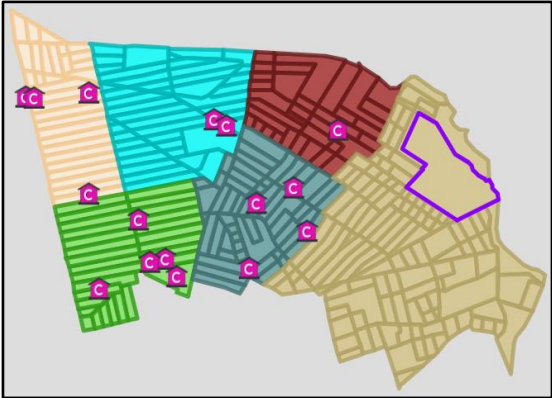
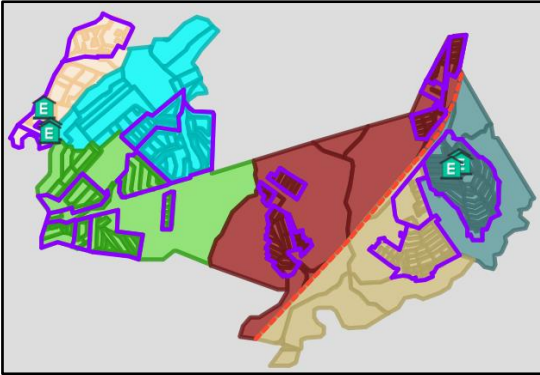
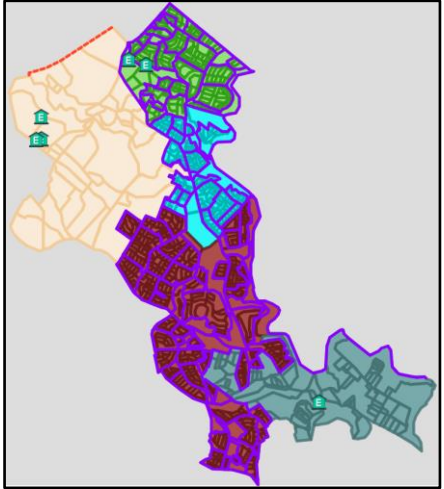
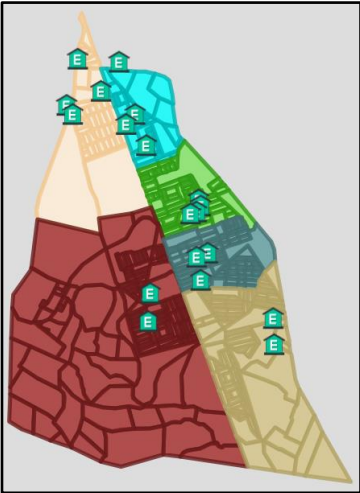
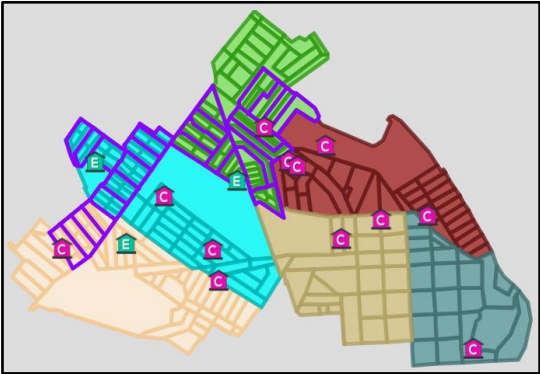

México	D: 32	S: 2083	México	D: 33	S: 1043	México	D: 33	S: 1052
Calificación	95.397896		Calificación	94.653275		Calificación	94.231240	
								
México	D: 02	S: 0683	México	D: 02	S: 0691	México	D: 05	S: 4213
Calificación	94.452320		Calificación	93.625090		Calificación	94.106220	
								


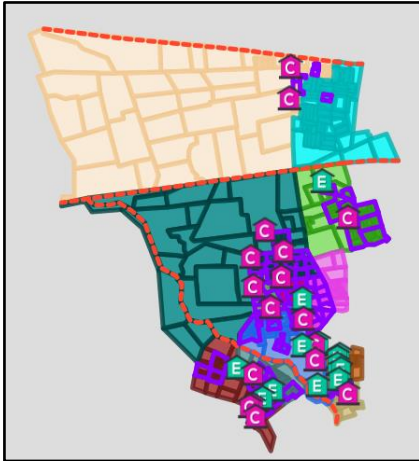
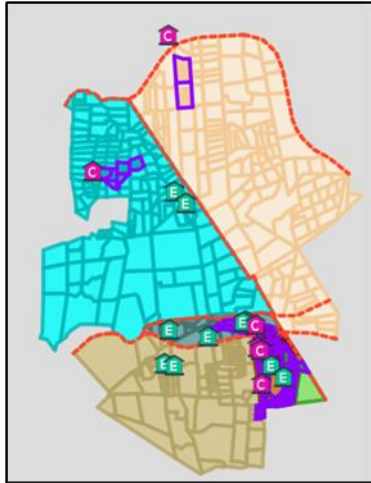
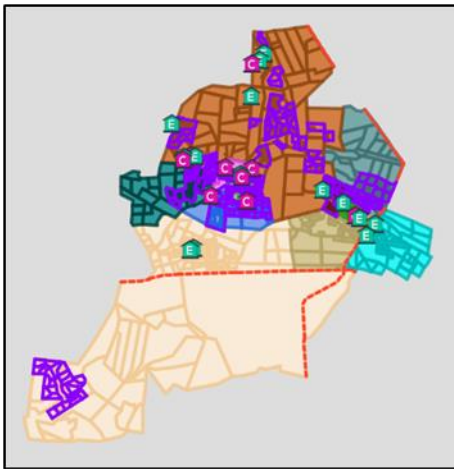
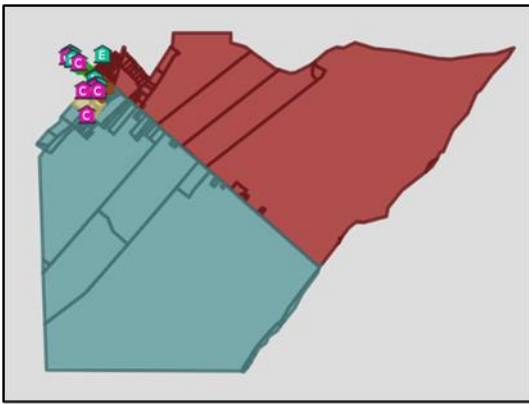
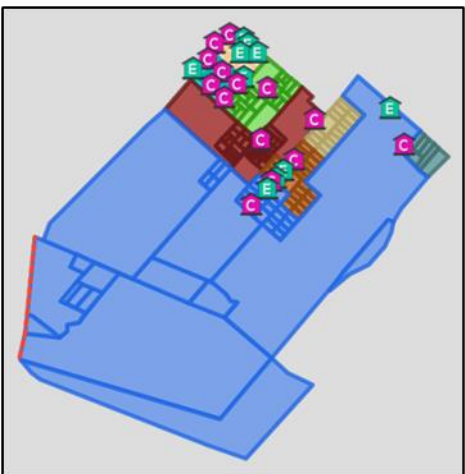
México	D: 05	S: 4228	Michoacán	D: 05	S: 2529	Michoacán	D: 08	S: 1191
Calificación	96.562325		Calificación	94.686714		Calificación	92.051540	
								
Michoacán	D: 08	S: 1221	Morelos	D: 01	S: 0222	Nayarit	D: 03	S: 0115
Calificación	94.756450		Calificación	95.050835		Calificación	90.670270	
								

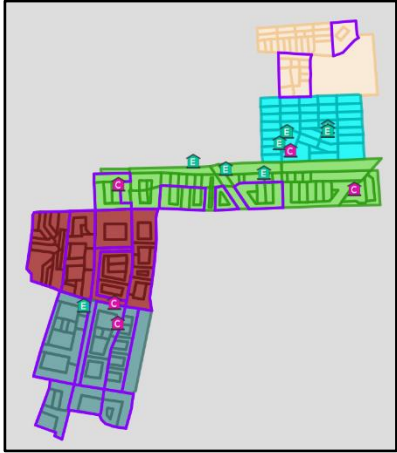
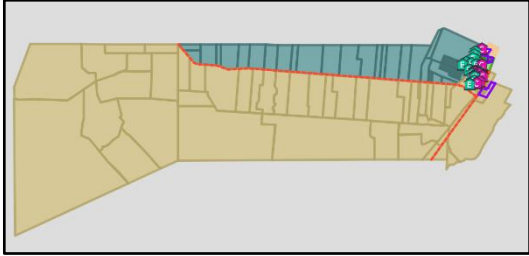

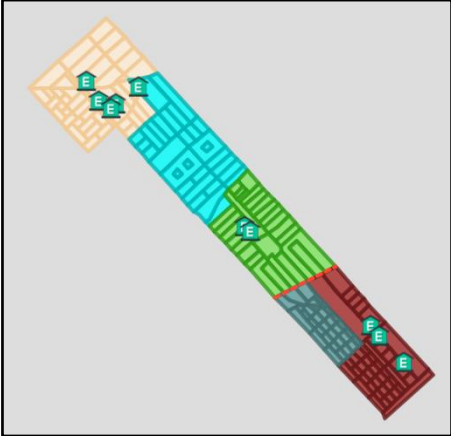
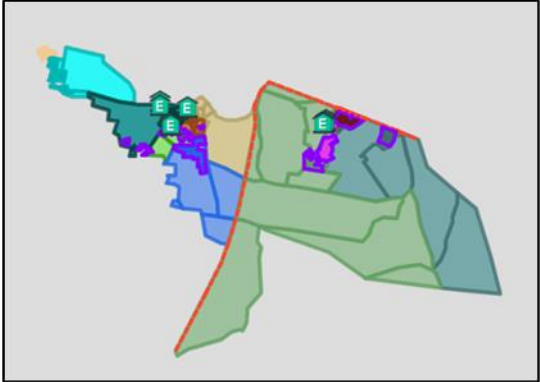
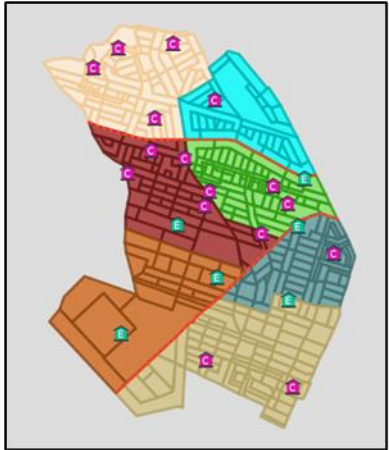
Nuevo León	D: 02	S: 0102	Nuevo León	D: 03	S: 0433	Nuevo León	D: 05	S: 2134
Calificación	92.396706		Calificación	95.348500		Calificación	92.025345	
								
Nuevo León	D: 13	S: 0218	Nuevo León	D: 13	S: 0220	Nuevo León	D: 13	S: 0232
Calificación	94.145645		Calificación	90.093390		Calificación	90.230840	
								

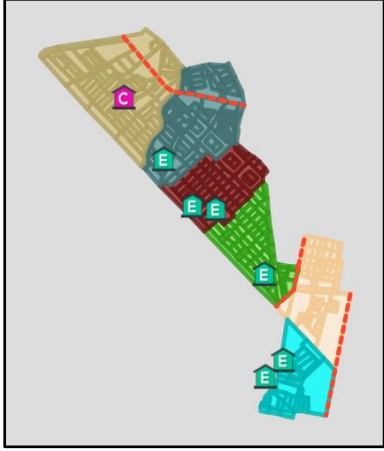
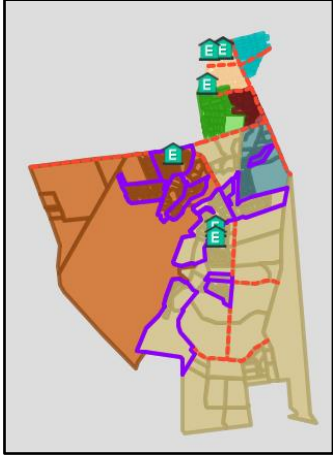
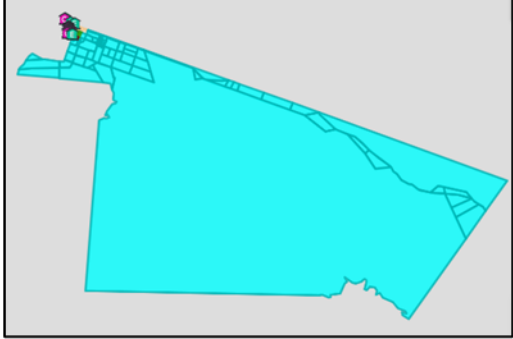
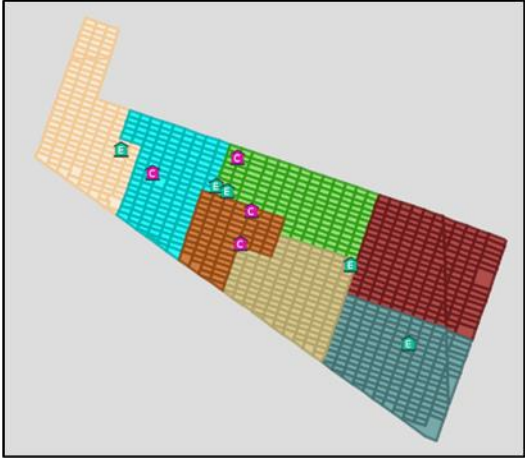
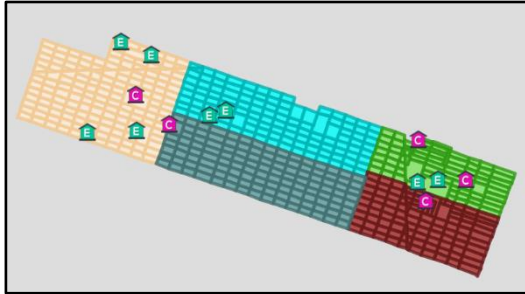

Nuevo León	D: 07	S: 0347	Nuevo León	D: 07	S: 2307	Nuevo León	D: 12	S: 2661
Calificación	91.079900		Calificación	90.245750		Calificación	91.392265	
								
Oaxaca	D: 03	S: 1720	Oaxaca	D: 07	S: 0284	Oaxaca	D: 05	S: 1842
Calificación	89.891235		Calificación	95.426384		Calificación	87.105220	
								

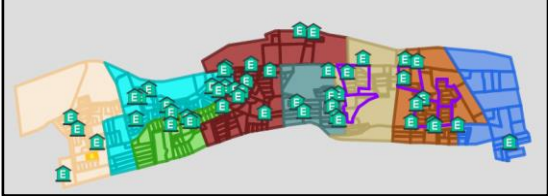
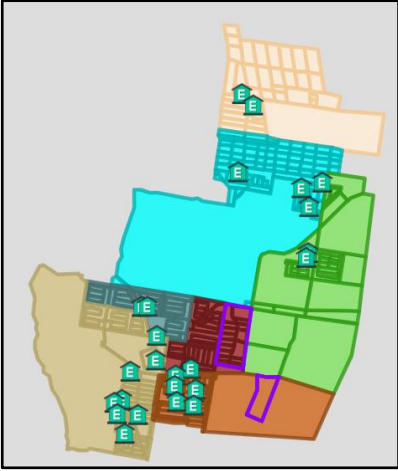
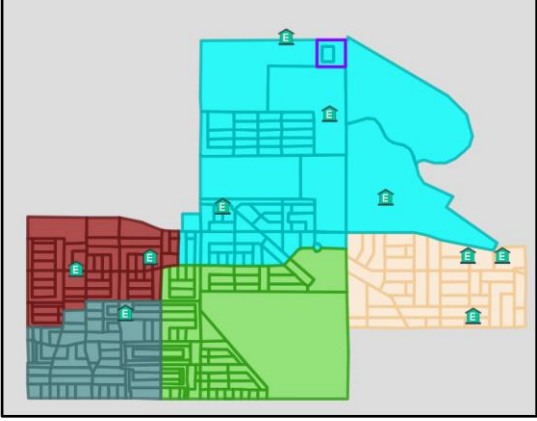
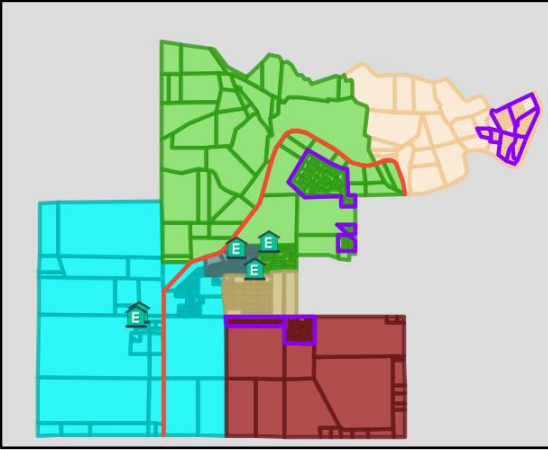
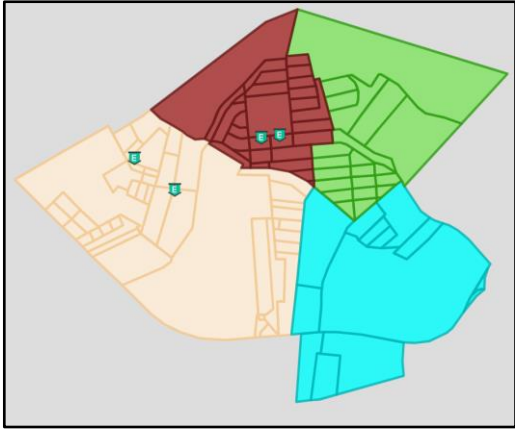
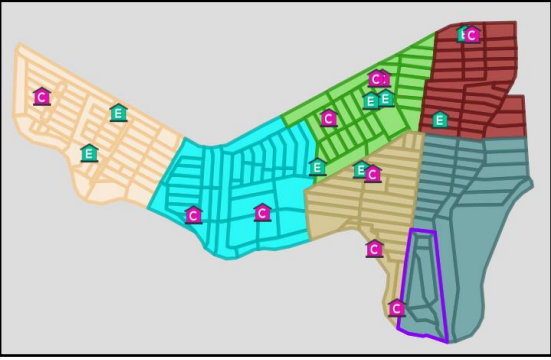
Puebla	D: 06	S: 1411	Puebla	D: 06	S: 1413	Puebla	D: 06	S: 1415
Calificación	93.248450		Calificación	88.872400		Calificación	88.720640	
								
Puebla	D: 06	S: 1587	Puebla	D: 10	S: 0325	Puebla	D: 10	S: 0339
Calificación	95.755646		Calificación	94.833300		Calificación	92.050186	
								


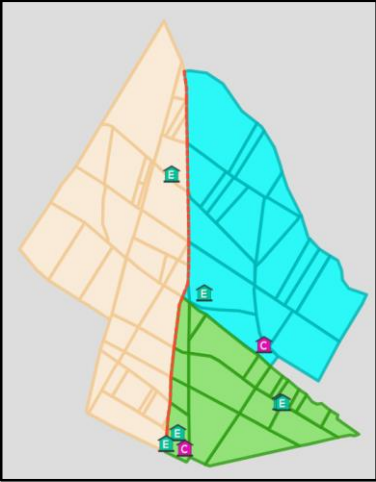
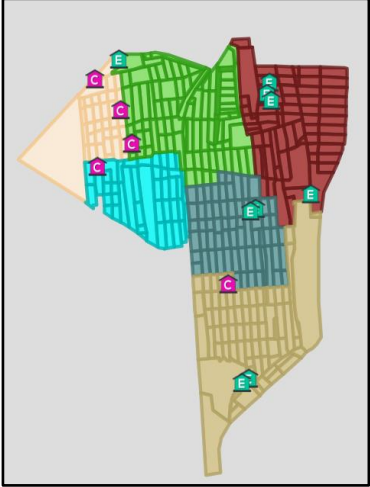
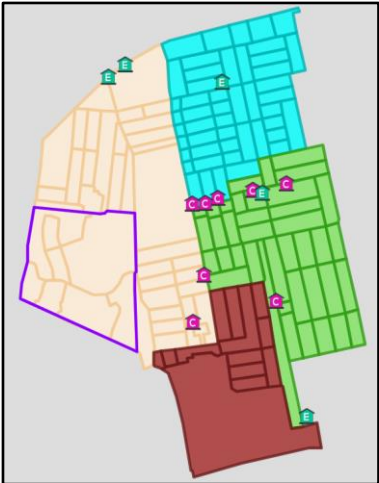
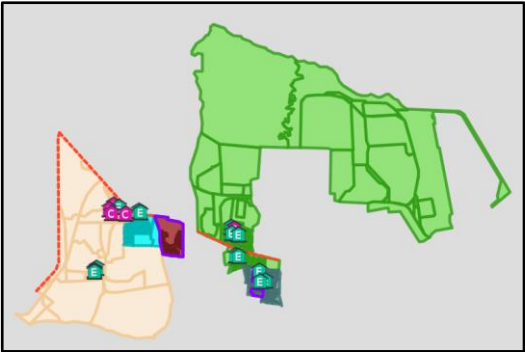
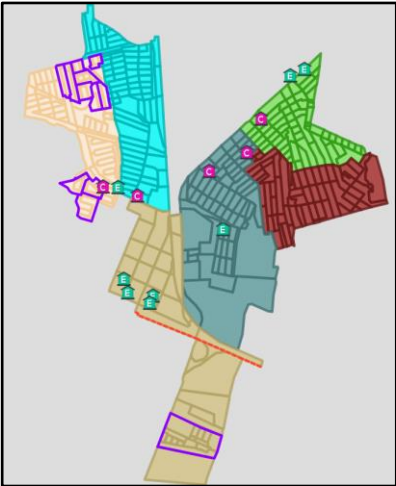
Puebla	D: 12	S: 1249	Puebla	D: 12	S: 1552	Puebla	D: 14	S: 0858
Calificación	96.946610		Calificación	83.993830		Calificación	66.198480	
								
Puebla	D: 15	S: 2000	Querétaro	D: 06	S: 0270	Querétaro	D: 06	S: 0553
Calificación	95.946780		Calificación	93.193695		Calificación	83.658966	
								

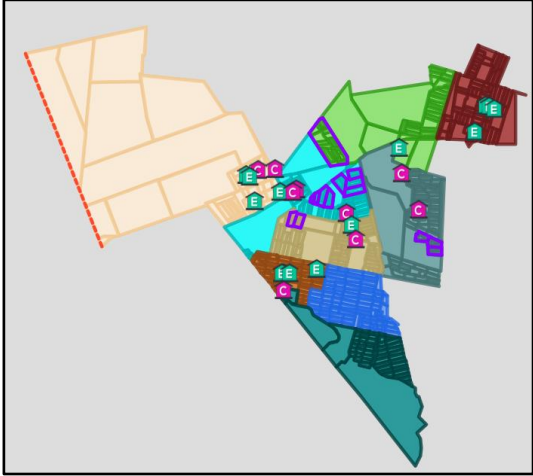
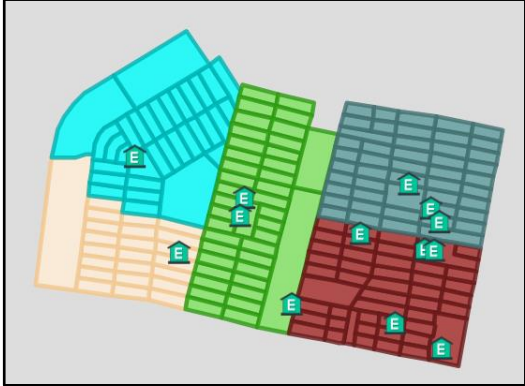

Querétaro	D: 06	S: 0754	Querétaro	D: 04	S: 0099	Querétaro	D: 05	S: 0202
Calificación	83.854440		Calificación	87.216010		Calificación	84.794070	
								
Querétaro	D: 05	S: 0205	Quintana Roo	D: 01	S: 0195	Quintana Roo	D: 01	S: 0203
Calificación	87.125050		Calificación	95.406390		Calificación	96.570070	
								

Quintana Roo	D: 04	S: 0168	Quintana Roo	D: 01	S: 0179	Quintana Roo	D: 04	S: 0626
Calificación	83.830910		Calificación	89.527570		Calificación	83.057750	
								
San Luis Potosí	D: 06	S: 1073	San Luis Potosí	D: 06	S: 1110	Sinaloa	D: 05	S: 0887
Calificación	89.238250		Calificación	78.634770		Calificación	94.088230	
								

Sinaloa	D: 06	S: 2691	Sinaloa	D: 07	S: 1477	Sonora	D: 01	S: 0661
Calificación	82.513730		Calificación	65.471450		Calificación	94.303610	
								
Sonora	D: 01	S: 0729	Sonora	D: 01	S: 0730	Sonora	D: 03	S: 0601
Calificación	97.144104		Calificación	95.553000		Calificación	94.964230	
								

Sonora	D: 05	S: 0532	Sonora	D: 05	S: 0571	Sonora	D: 06	S: 0807
Calificación	92.719800		Calificación	92.862310		Calificación	91.667120	
								
Sonora	D: 06	S: 0956	Tabasco	D: 06	S: 0372	Tamaulipas	D: 07	S: 0966
Calificación	77.393530		Calificación	81.334530		Calificación	96.297350	
								

Tamaulipas	D: 07	S: 1019	Tlaxcala	D: 03	S: 0151	Veracruz	D: 04	S: 4384
Calificación	94.803560		Calificación	94.589770		Calificación	94.478500	
								
Veracruz	D: 04	S: 4421	Veracruz	D: 12	S: 4474	Veracruz	D: 04	S: 4495
Calificación	94.719910		Calificación	82.398650		Calificación	88.225975	
								

Veracruz	D: 12	S: 4498	Yucatán	D: 03	S: 0473	Yucatán	D: 04	S: 0638
Calificación	92.445900		Calificación	95.820350		Calificación	76.694330	
								
Yucatán	D: 04	S: 0639	Zacatecas	D: 04	S: 0507			
Calificación	90.964870		Calificación	81.335550				
