

**XALISCO**  
**INFORMACIÓN BÁSICA**

Demarcaciones:	9
Secciones:	36
Población:	67,334

**SIMBOLOGÍA**

**LÍMITES**

Demarcación.....	
Seccional.....	

**CLAVES GEOELECTORALES**

Demarcaciones .....	<b>01</b>
Seccional.....	<b>0001</b>

Ubicación de la entidad en el país

Escala: 1: 294,454.77



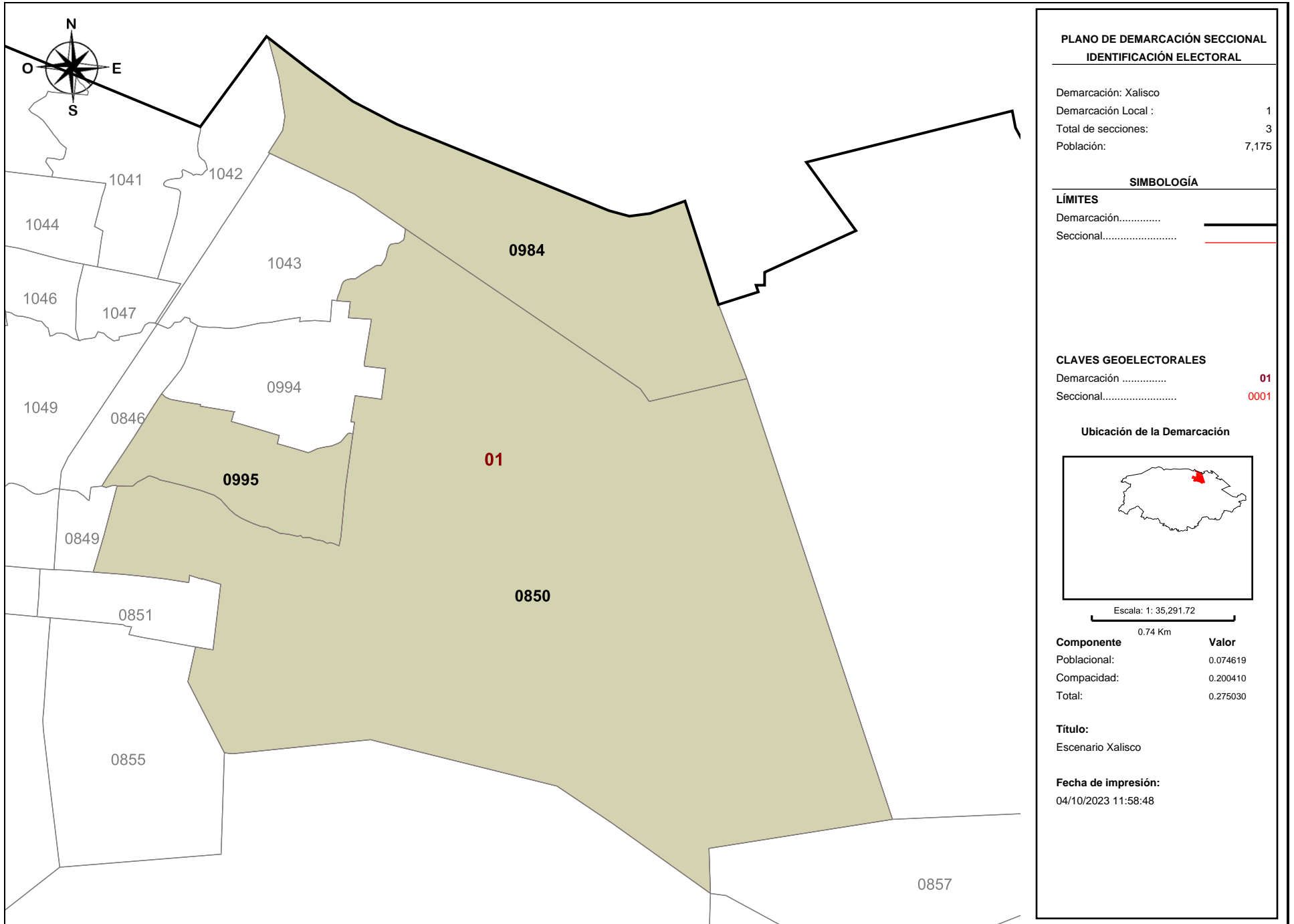
6.20 Km

**Información detallada por demarcación.**

	No.	% D Media	Población	+/- Población	Poblacional	Compacidad	% P. Ind. + Afro.
	1	-4.10%	7,175	-307	0.074619	0.200410	1.687632
	2	-0.70%	7,430	-52	0.002110	0.053054	3.822231
	3	-0.31%	7,459	-23	0.000404	0.136811	3.272573
	4	0.05%	7,486	4	0.000016	0.126590	1.283637
	5	3.72%	7,760	278	0.061562	0.179518	2.694968
	6	6.17%	7,944	462	0.169806	0.340251	0.983995
	7	-12.42%	6,553	-929	0.684620	0.348969	4.777770
	8	3.07%	7,712	230	0.042166	0.375789	1.852565
	9	4.45%	7,815	333	0.088284	0.213586	3.901644

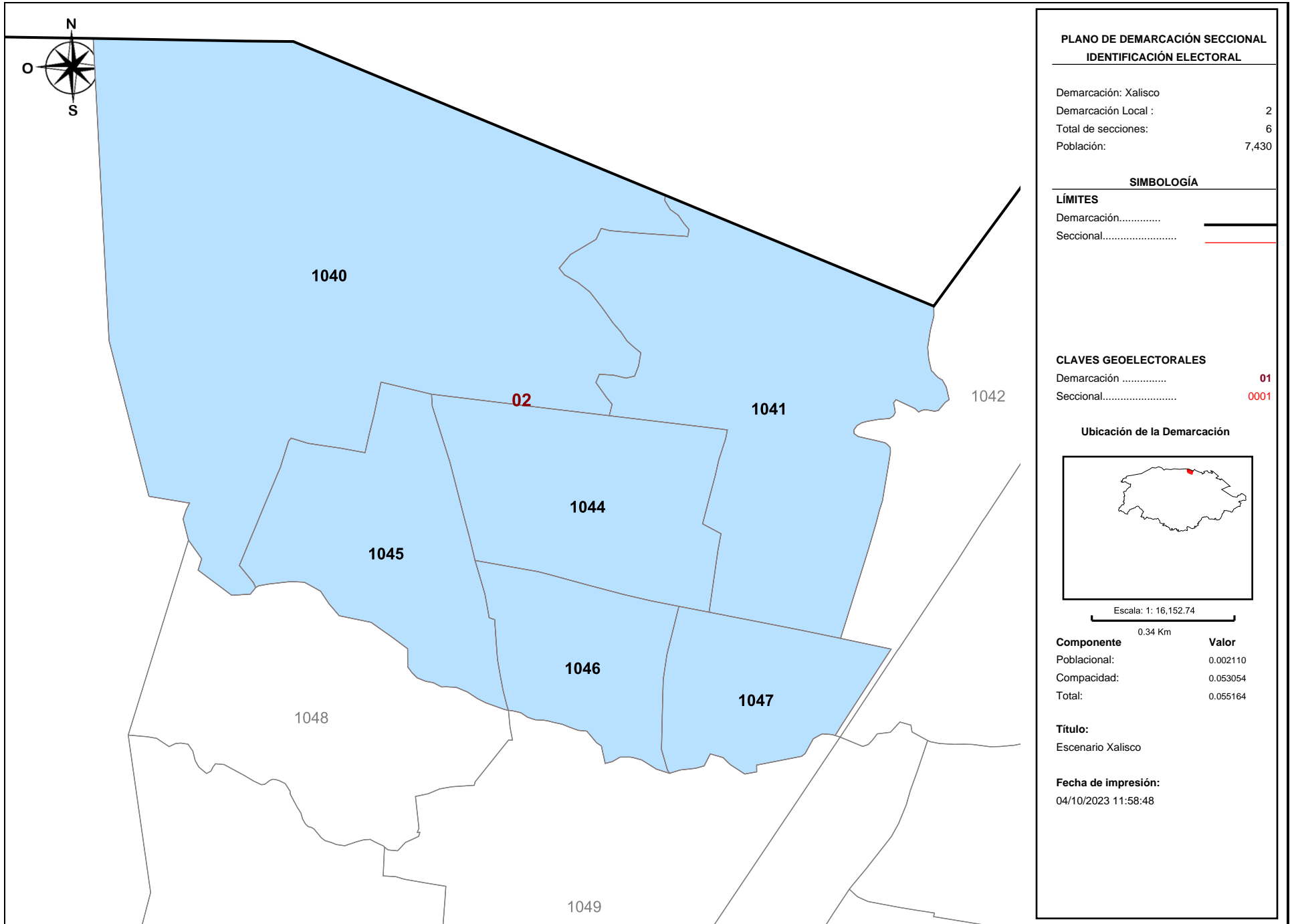
**Componentes:**

Componente	Ponderación	Valor
Poblacional	1.0	1.123587
Compacidad	0.5	1.974978
Total		3.098566



**Detalles de la demarcación.**

Demarcación:	01.
Secciones:	850, 984, 995.
Población Total:	7,175
Desviación poblacional:	0.074619
Compacidad Geométrica:	0.200410
Costo Total:	0.275030



**PLANO DE DEMARCACIÓN SECCIONAL**  
**IDENTIFICACIÓN ELECTORAL**

Demarcación: Xalisco  
 Demarcación Local : 2  
 Total de secciones: 6  
 Población: 7,430

**SIMBOLOGÍA**

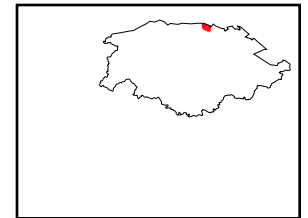
**LÍMITES**

Demarcación.....  
 Seccional.....

**CLAVES GEOELECTORALES**

Demarcación ..... 01  
 Seccional..... 0001

**Ubicación de la Demarcación**



Escala: 1: 16,152.74

0.34 Km

Componente	Valor
Poblacional:	0.002110
Compacidad:	0.053054
Total:	0.055164

**Título:**

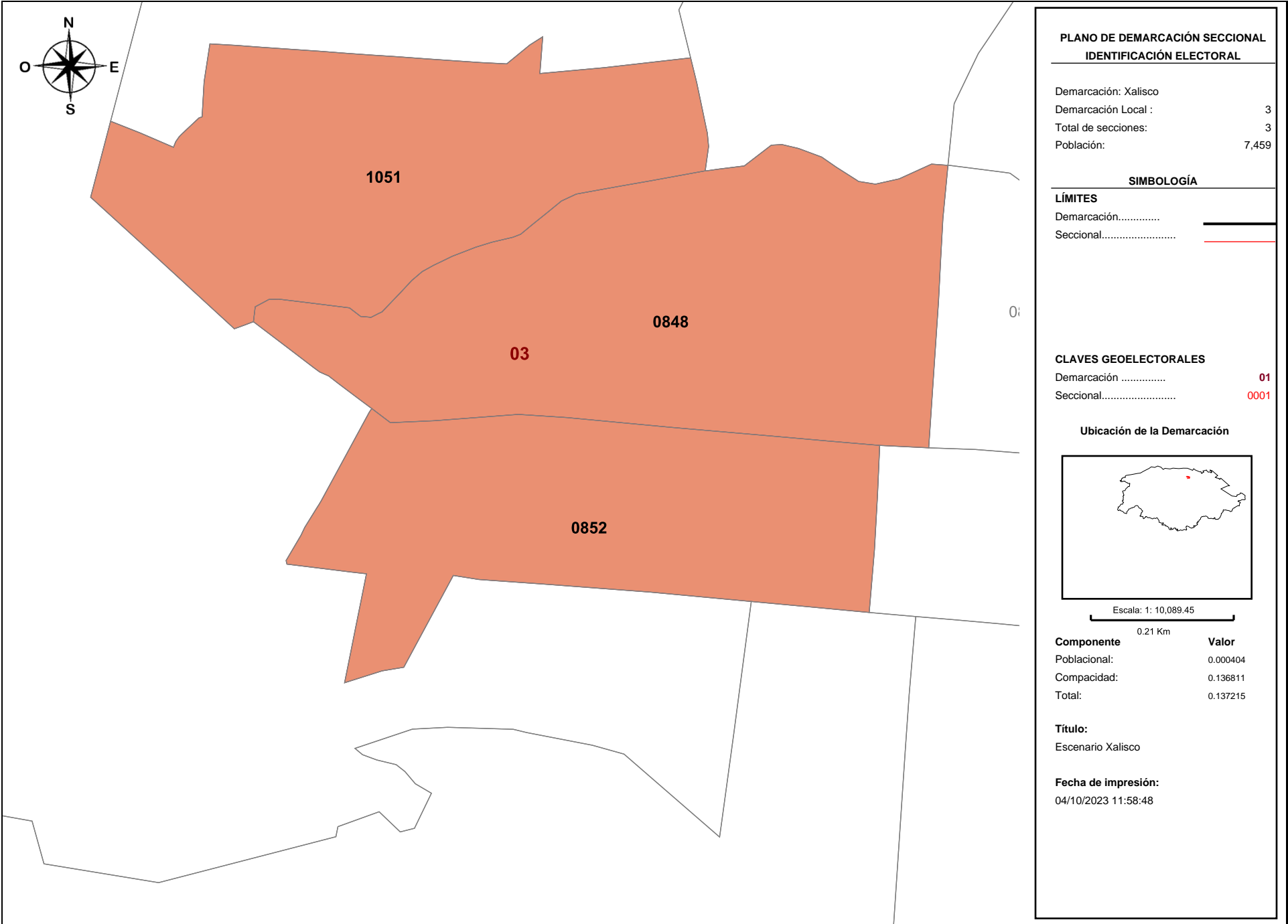
Escenario Xalisco

**Fecha de impresión:**

04/10/2023 11:58:48

**Detalles de la demarcación.**

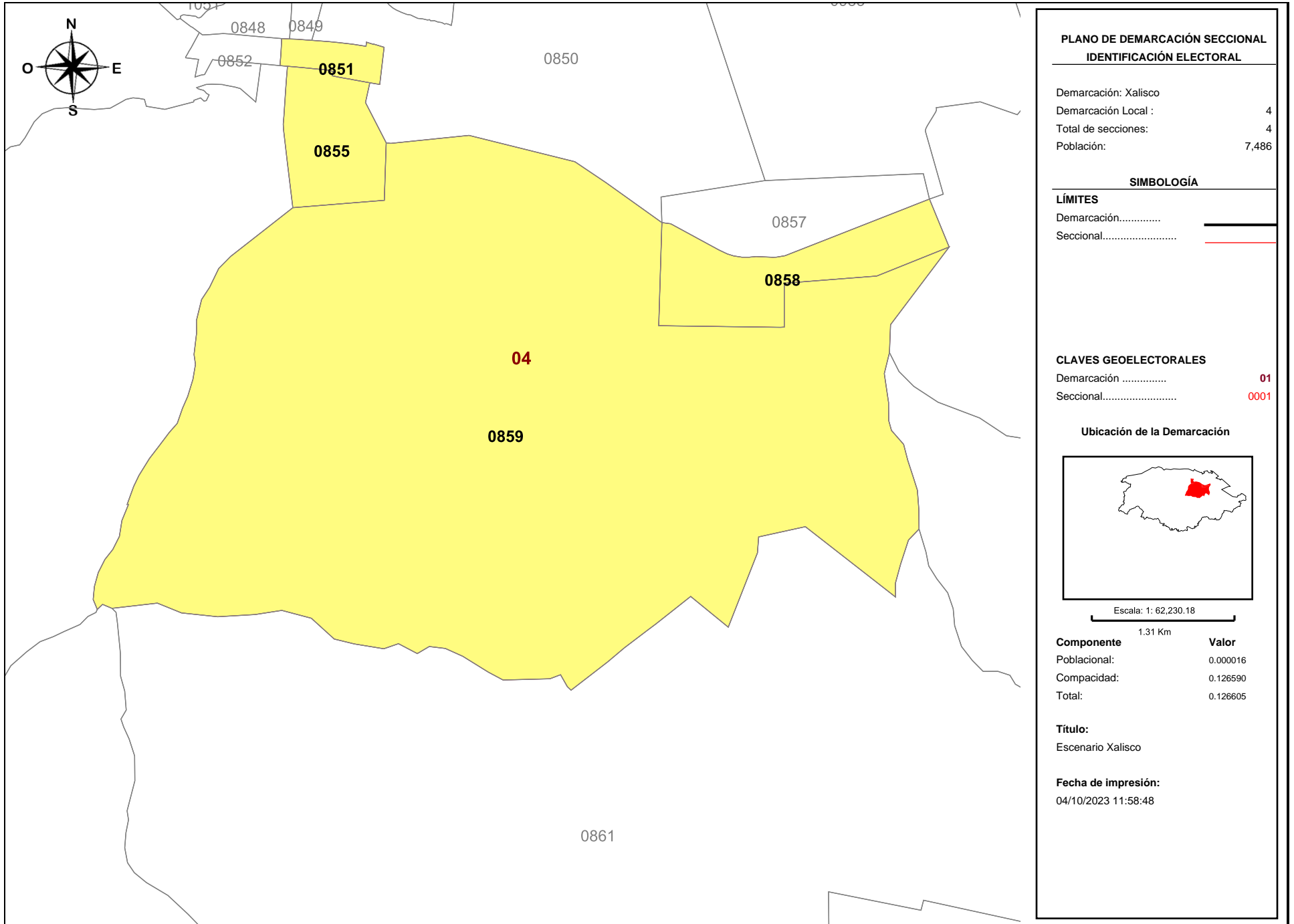
Demarcación:	02.
Secciones:	1040, 1041, 1044, 1045, 1046, 1047.
Población Total:	7,430
Desviación poblacional:	0.002110
Compacidad Geométrica:	0.053054
Costo Total:	0.055164



**Detalles de la demarcación.**

Demarcación:	03.
Secciones:	848, 852, 1051.
Población Total:	7,459
Desviación poblacional:	0.000404
Compacidad Geométrica:	0.136811
Costo Total:	0.137215





**PLANO DE DEMARCACIÓN SECCIONAL**  
**IDENTIFICACIÓN ELECTORAL**

Demarcación: Xalisco  
 Demarcación Local : 4  
 Total de secciones: 4  
 Población: 7,486

**SIMBOLOGÍA**

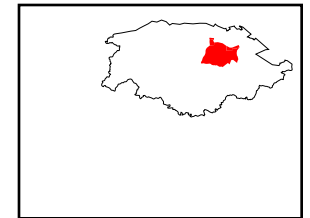
**LÍMITES**

Demarcación.....  
 Seccional.....

**CLAVES GEOELECTORALES**

Demarcación ..... 01  
 Seccional..... 0001

**Ubicación de la Demarcación**



Escala: 1: 62,230.18

1.31 Km

Componente	Valor
Poblacional:	0.000016
Compacidad:	0.126590
Total:	0.126605

**Título:**

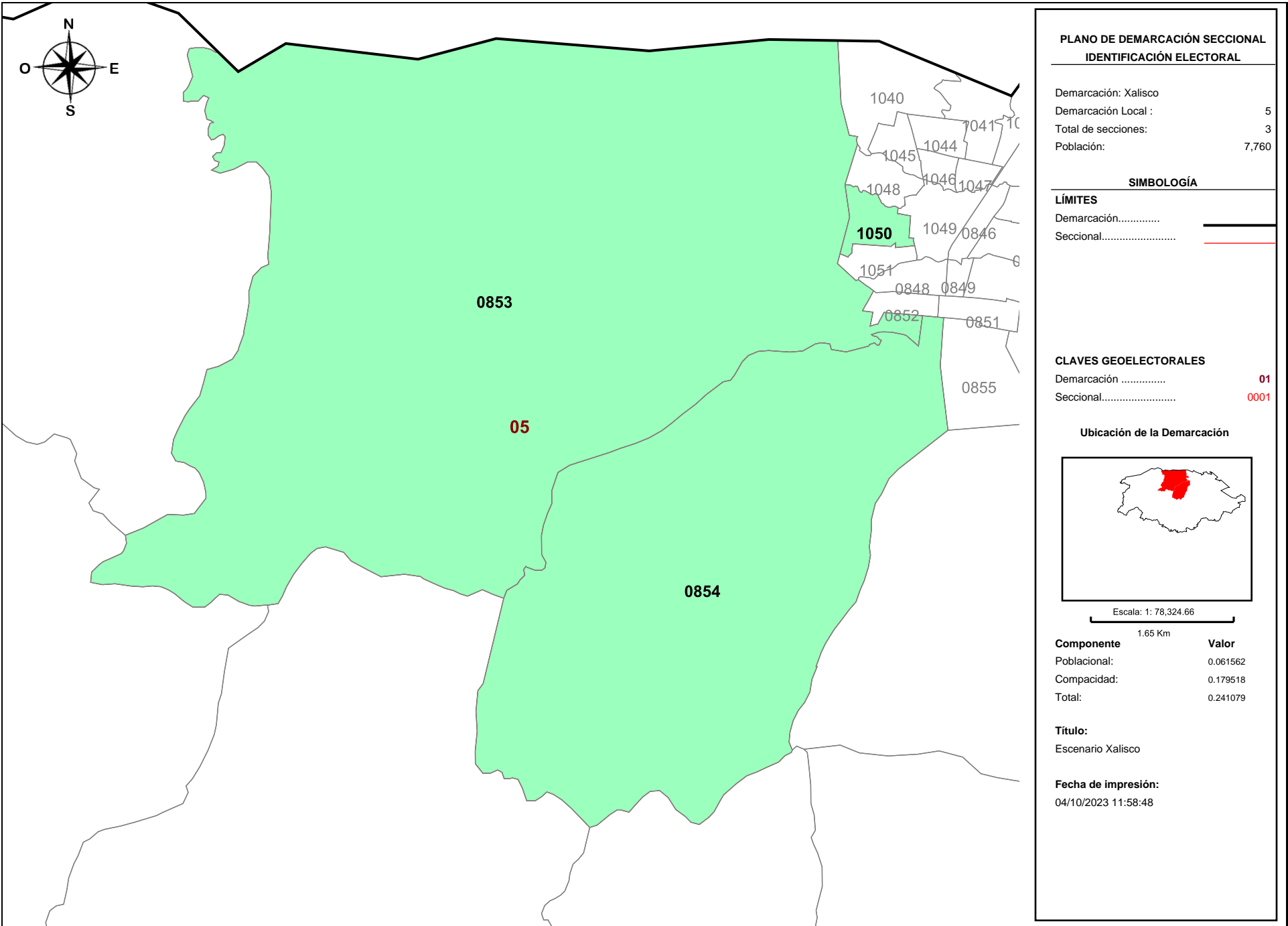
Escenario Xalisco

**Fecha de impresión:**

04/10/2023 11:58:48

**Detalles de la demarcación.**

Demarcación:	04.
Secciones:	851, 855, 858, 859.
Población Total:	7,486
Desviación poblacional:	0.000016
Compacidad Geométrica:	0.126590
Costo Total:	0.126605



**PLANO DE DEMARCACIÓN SECCIONAL**  
**IDENTIFICACIÓN ELECTORAL**

Demarcación: Xalisco  
 Demarcación Local : 5  
 Total de secciones: 3  
 Población: 7,760

**SIMBOLOGÍA**

**LÍMITES**  
 Demarcación.....  
 Seccional.....

**CLAVES GEOELECTORALES**  
 Demarcación ..... 01  
 Seccional..... 0001



Escala: 1: 78,324.66

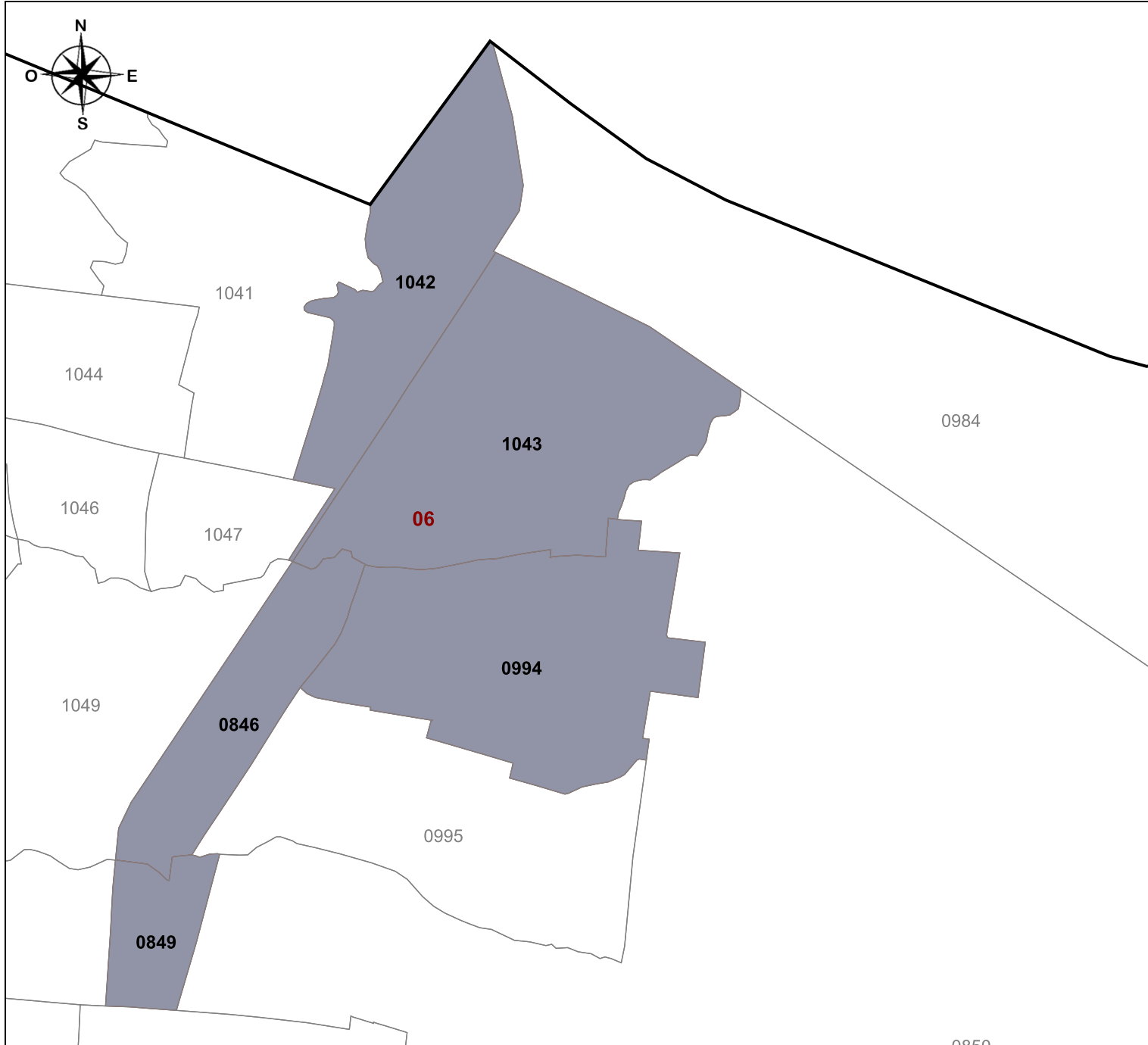
Componente	Valor
Poblacional:	0.061562
Compacidad:	0.179518
Total:	0.241079

**Título:**  
Escenario Xalisco

**Fecha de impresión:**  
04/10/2023 11:58:48

**Detalles de la demarcación.**

Demarcación:	05.
Secciones:	853, 854, 1050.
Población Total:	7,760
Desviación poblacional:	0.061562
Compacidad Geométrica:	0.179518
Costo Total:	0.241079



**PLANO DE DEMARCACIÓN SECCIONAL**  
**IDENTIFICACIÓN ELECTORAL**

Demarcación: Xalisco  
 Demarcación Local : 6  
 Total de secciones: 5  
 Población: 7,944

**SIMBOLOGÍA**

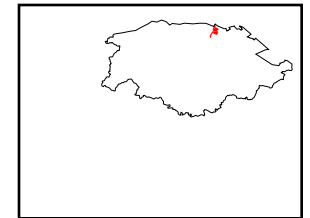
**LÍMITES**

Demarcación.....   
 Seccional..... 

**CLAVES GEOELECTORALES**

Demarcación ..... 01  
 Seccional..... 0001

**Ubicación de la Demarcación**



Escala: 1: 22,088.13

0.47 Km

Componente	Valor
Poblacional:	0.169806
Compacidad:	0.340251
Total:	0.510057

**Título:**

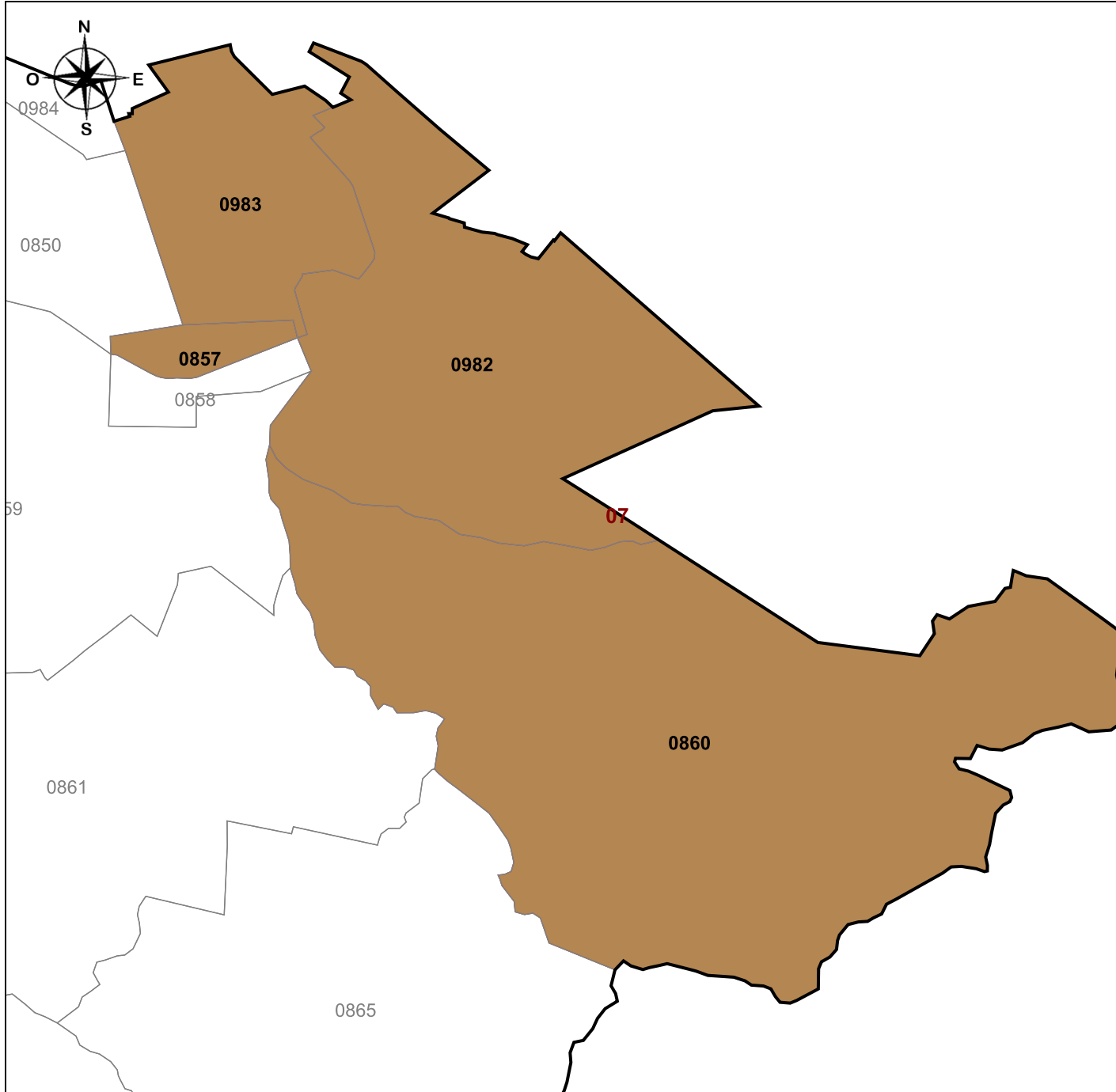
Escenario Xalisco

**Fecha de impresión:**

04/10/2023 11:58:48

**Detalles de la demarcación.**

<b>Demarcación:</b>	06.
<b>Secciones:</b>	846, 849, 994, 1042, 1043.
<b>Población Total:</b>	7,944
<b>Desviación poblacional:</b>	0.169806
<b>Compacidad Geométrica:</b>	0.340251
<b>Costo Total:</b>	0.510057



**PLANO DE DEMARCACIÓN SECCIONAL**  
**IDENTIFICACIÓN ELECTORAL**

Demarcación: Xalisco  
 Demarcación Local : 7  
 Total de secciones: 4  
 Población: 6,553

**SIMBOLOGÍA**

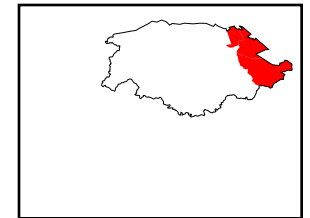
**LÍMITES**

Demarcación.....  
 Seccional.....

**CLAVES GEOELECTORALES**

Demarcación ..... 01  
 Seccional..... 0001

**Ubicación de la Demarcación**



Escala: 1: 105,612.67  
 2.22 Km

Componente	Valor
Poblacional:	0.684620
Compacidad:	0.348969
Total:	1.033589

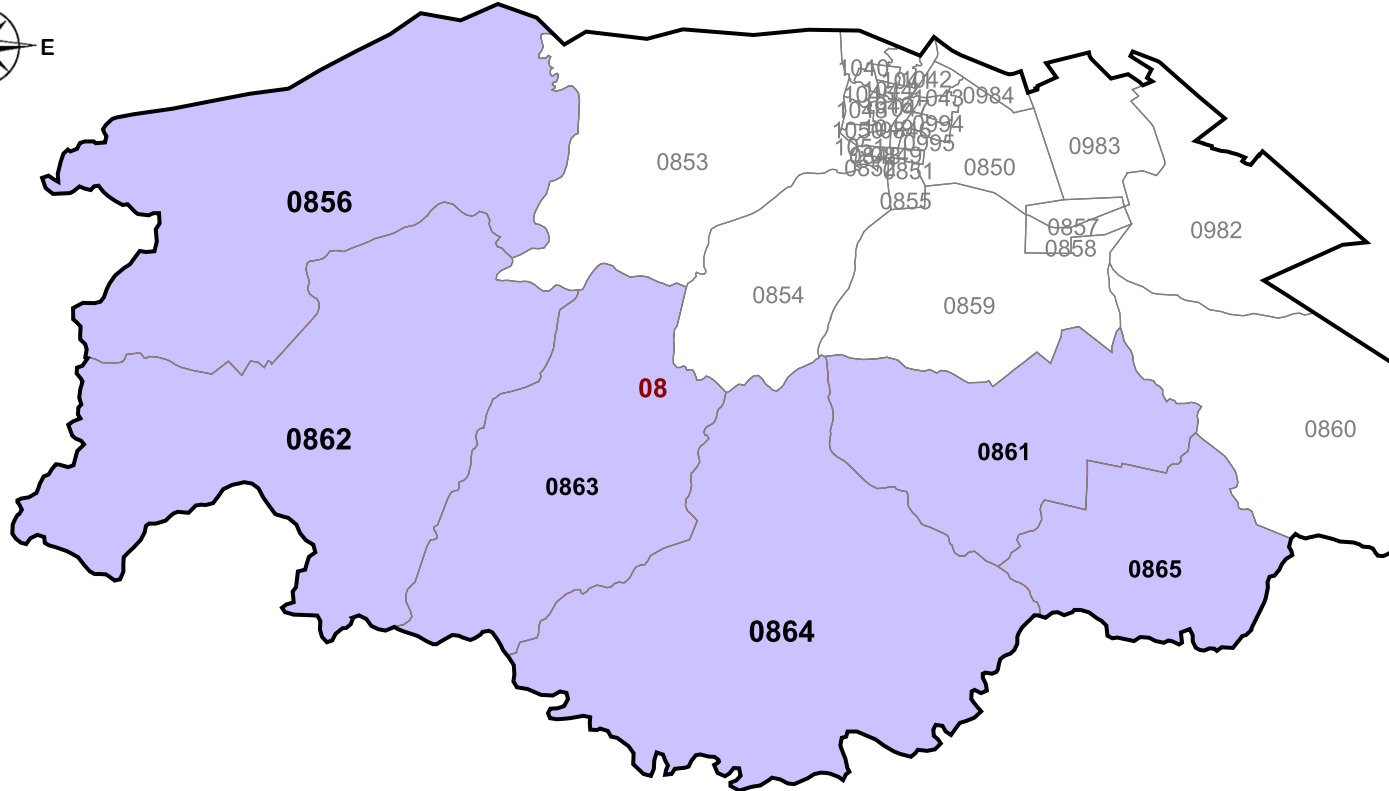
**Título:**  
Escenario Xalisco

**Fecha de impresión:**  
04/10/2023 11:58:48

**Detalles de la demarcación.**

Demarcación:	07.
Secciones:	857, 860, 982, 983.
Población Total:	6,553
Desviación poblacional:	0.684620
Compacidad Geométrica:	0.348969
Costo Total:	1.033589





**PLANO DE DEMARCACIÓN SECCIONAL**  
**IDENTIFICACIÓN ELECTORAL**

Demarcación: Xalisco  
 Demarcación Local : 8  
 Total de secciones: 6  
 Población: 7,712

**SIMBOLOGÍA**

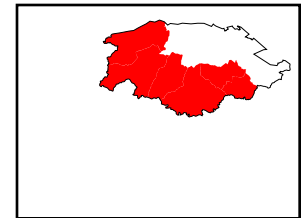
**LÍMITES**

Demarcación.....  
 Seccional.....

**CLAVES GEOELECTORALES**

Demarcación ..... 01  
 Seccional..... 0001

**Ubicación de la Demarcación**



Escala: 1: 253,968.94

5.35 Km

Componente	Valor
Poblacional:	0.042166
Compacidad:	0.375789
Total:	0.417956

**Título:**

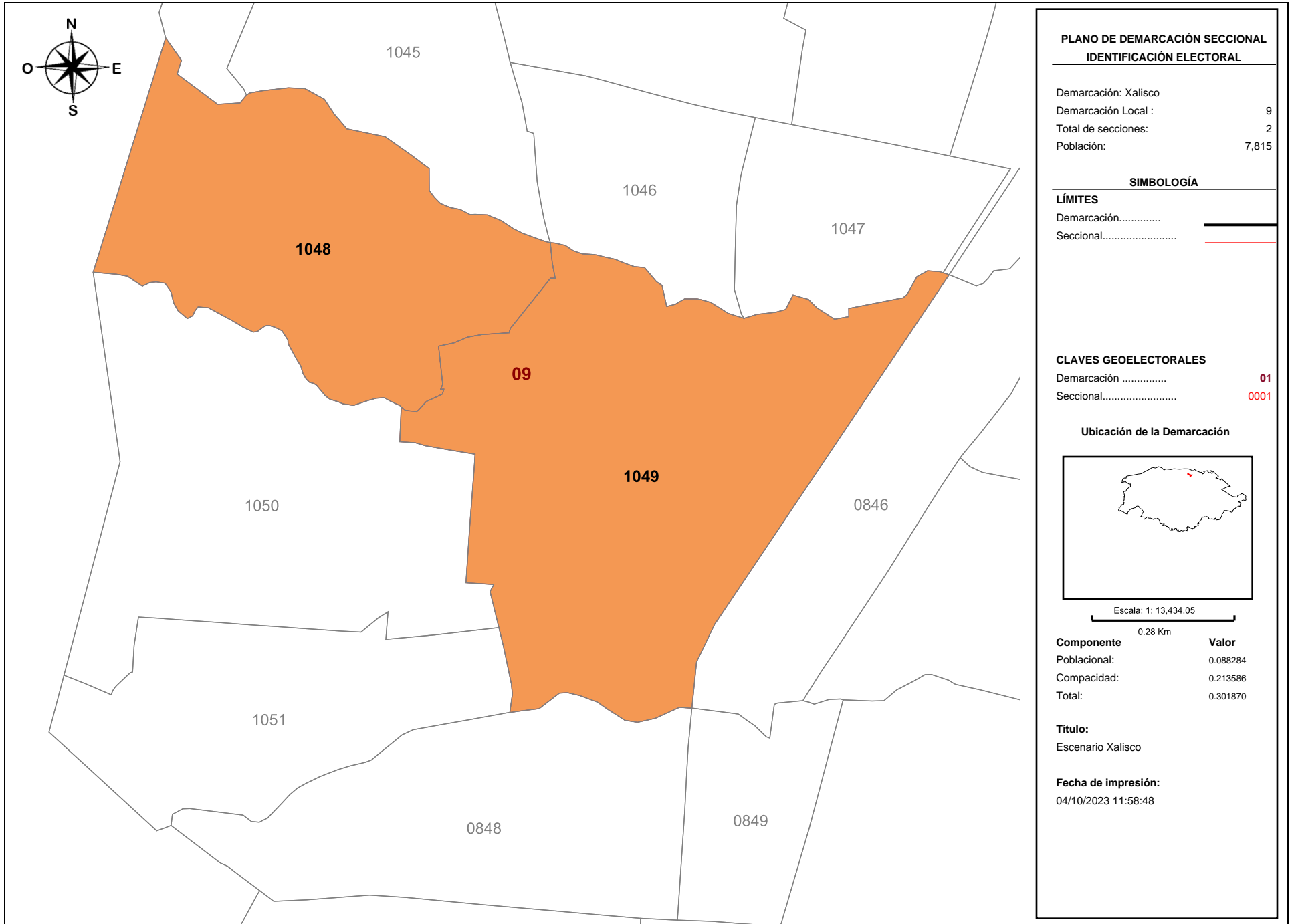
Escenario Xalisco

**Fecha de impresión:**

04/10/2023 11:58:48

**Detalles de la demarcación.**

Demarcación:	08.
Secciones:	856, 861, 862, 863, 864, 865.
Población Total:	7,712
Desviación poblacional:	0.042166
Compacidad Geométrica:	0.375789
Costo Total:	0.417956



**Detalles de la demarcación.**

Demarcación:	09.
Secciones:	1048, 1049.
Población Total:	7,815
Desviación poblacional:	0.088284
Compacidad Geométrica:	0.213586
Costo Total:	0.301870

