

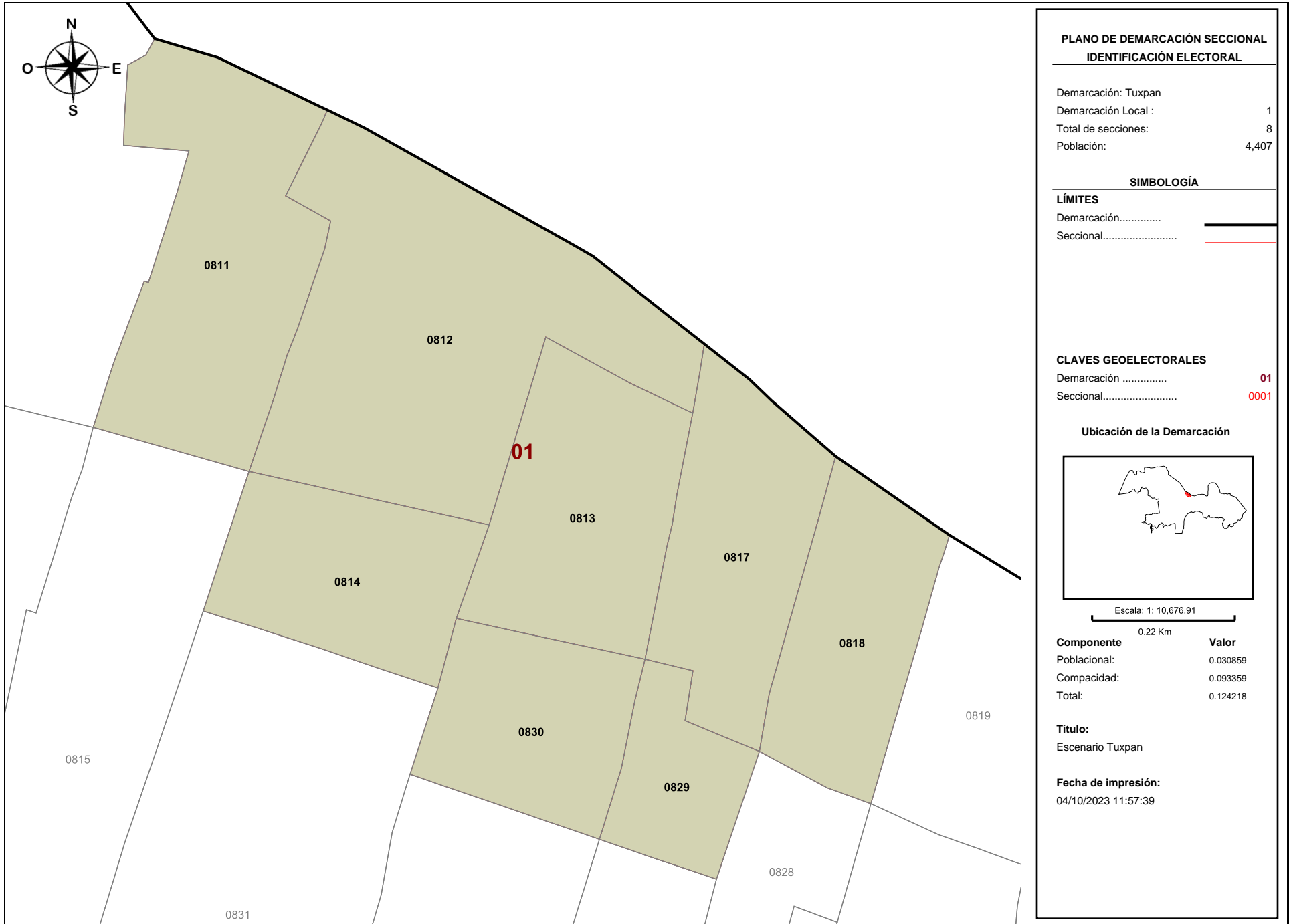
TUXPAN	
INFORMACIÓN BÁSICA	
Demarcaciones:	7
Secciones:	34
Población:	30,057
SIMBOLOGÍA	
LÍMITES	
Demarcación.....	—————
Seccional.....	—————
CLAVES GEOELECTORALES	
Demarcaciones .....	01
Seccional.....	0001
Ubicación de la entidad en el país	
Escala: 1: 212,287.89	

**Información detallada por demarcación.**

	No.	% D Media	Población	+/- Población	Poblacional	Compacidad	% P. Ind. + Afro.
	1	2.63%	4,407	113	0.030859	0.093359	1.360352
	2	10.39%	4,740	446	0.479811	0.208496	3.313293
	3	3.84%	4,459	165	0.065742	0.194300	0.764994
	4	-0.12%	4,289	-5	0.000057	0.428696	1.328160
	5	-0.88%	4,256	-38	0.003455	0.068475	0.773600
	6	-13.46%	3,716	-578	0.804940	0.151487	1.049992
	7	-2.42%	4,190	-104	0.026001	0.056453	2.338711

**Componentes:**

Componente	Ponderación	Valor
Poblacional	1.0	1.410864
Compacidad	0.5	1.201266
Total		2.612130



**PLANO DE DEMARCACIÓN SECCIONAL**  
**IDENTIFICACIÓN ELECTORAL**

Demarcación: Tuxpan  
 Demarcación Local : 1  
 Total de secciones: 8  
 Población: 4,407

**SIMBOLOGÍA**

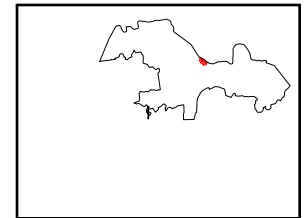
**LÍMITES**

Demarcación.....   
 Seccional..... 

**CLAVES GEOELECTORALES**

Demarcación ..... 01  
 Seccional..... 0001

**Ubicación de la Demarcación**



Escala: 1: 10,676.91

0.22 Km

Componente	Valor
Poblacional:	0.030859
Compacidad:	0.093359
Total:	0.124218

**Título:**

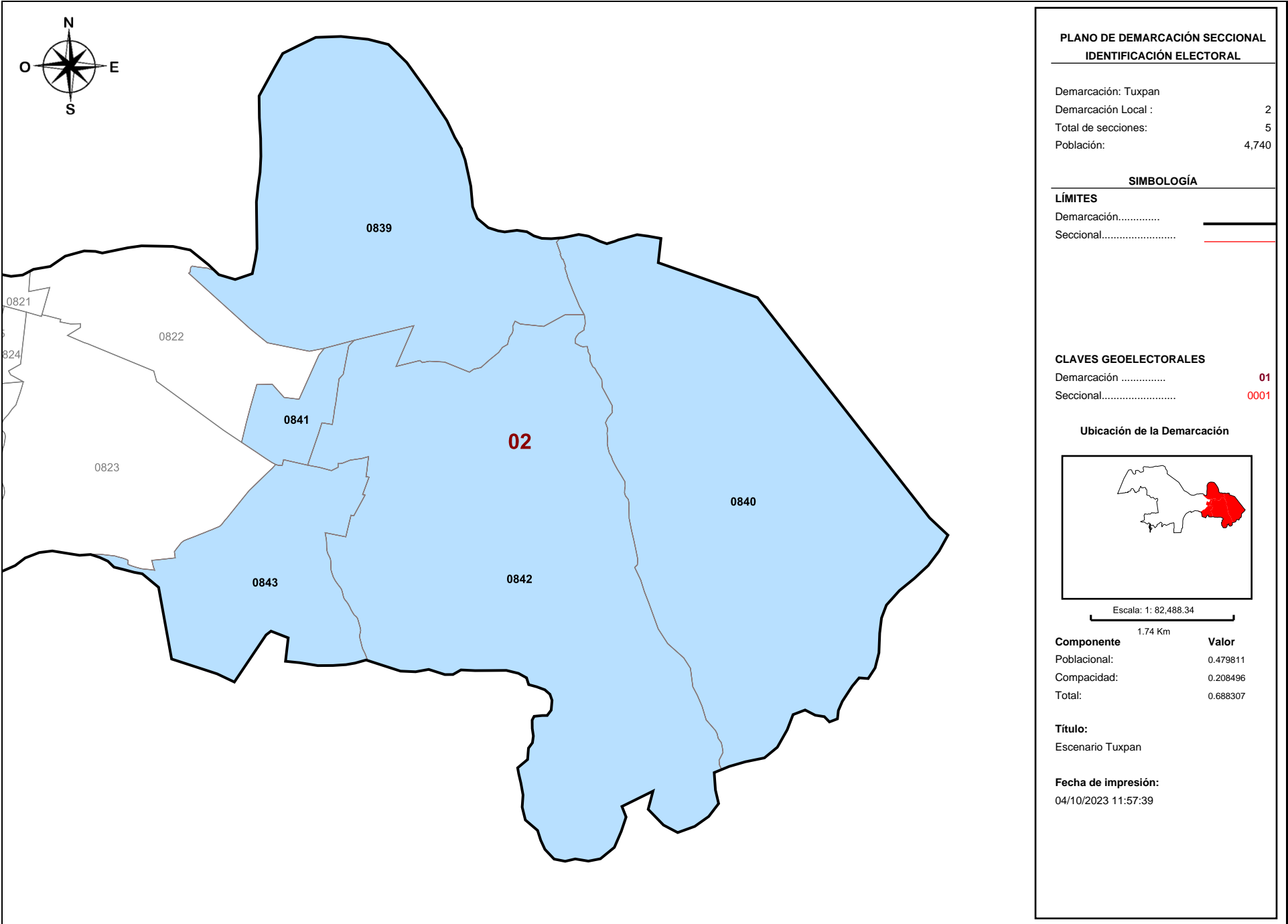
Escenario Tuxpan

**Fecha de impresión:**

04/10/2023 11:57:39

**Detalles de la demarcación.**

Demarcación:	01.
Secciones:	811, 812, 813, 814, 817, 818, 829, 830.
Población Total:	4,407
Desviación poblacional:	0.030859
Compacidad Geométrica:	0.093359
Costo Total:	0.124218



**PLANO DE DEMARCACIÓN SECCIONAL**  
**IDENTIFICACIÓN ELECTORAL**

Demarcación: Tuxpan  
 Demarcación Local : 2  
 Total de secciones: 5  
 Población: 4,740

**SIMBOLOGÍA**

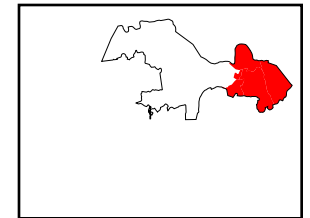
**LÍMITES**

Demarcación.....  
 Seccional.....

**CLAVES GEOELECTORALES**

Demarcación ..... 01  
 Seccional..... 0001

**Ubicación de la Demarcación**



Escala: 1: 82,488.34

1.74 Km

Componente	Valor
Poblacional:	0.479811
Compacidad:	0.208496
Total:	0.688307

**Título:**

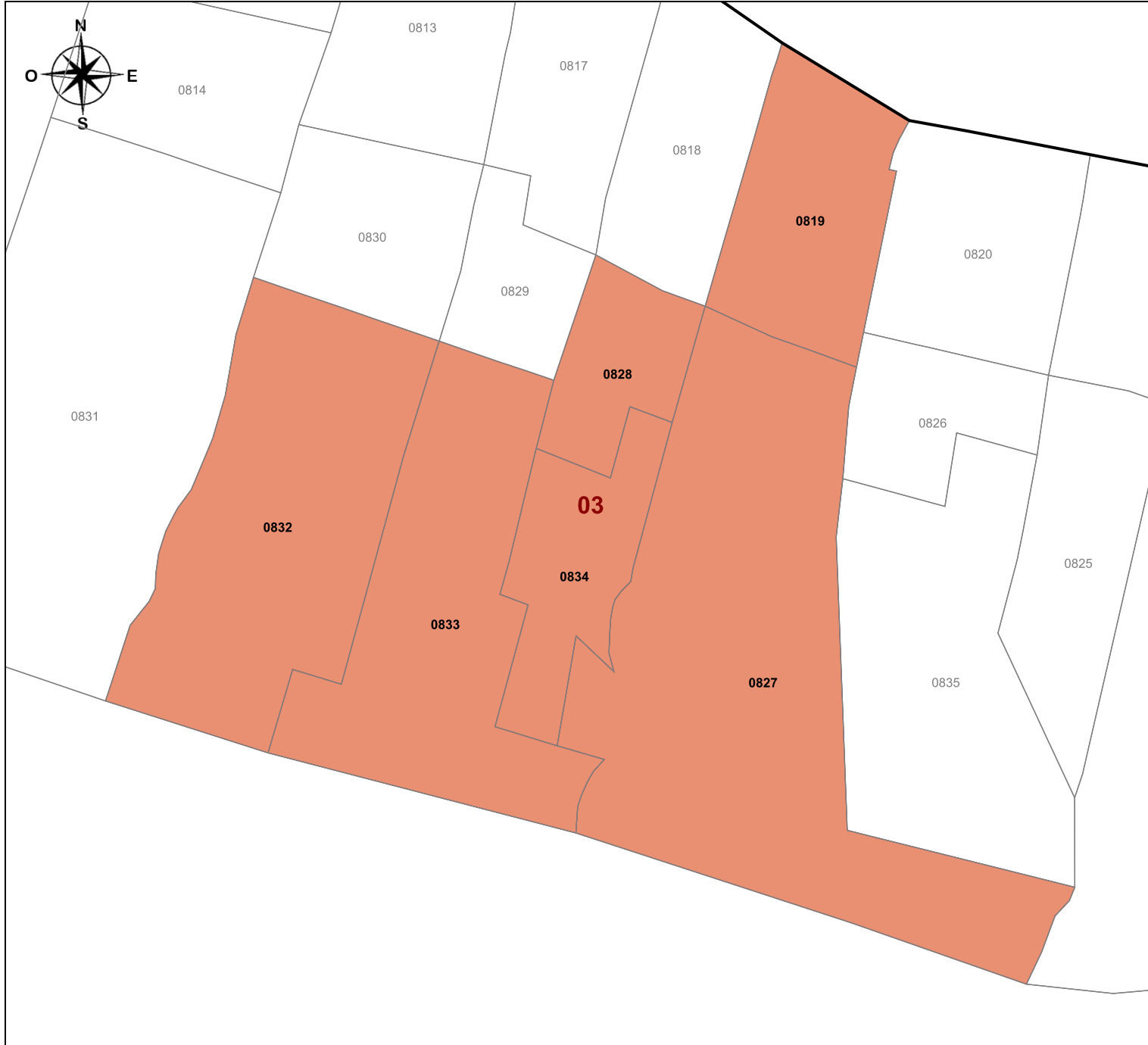
Escenario Tuxpan

**Fecha de impresión:**

04/10/2023 11:57:39

**Detalles de la demarcación.**

Demarcación:	02.
Secciones:	839, 840, 841, 842, 843.
Población Total:	4,740
Desviación poblacional:	0.479811
Compacidad Geométrica:	0.208496
Costo Total:	0.688307



**PLANO DE DEMARCACIÓN SECCIONAL**  
**IDENTIFICACIÓN ELECTORAL**

Demarcación: Tuxpan  
 Demarcación Local : 3  
 Total de secciones: 6  
 Población: 4,459

**SIMBOLOGÍA**

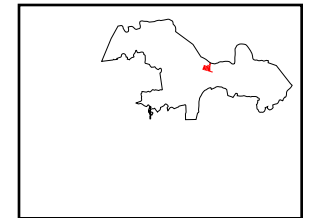
**LÍMITES**

Demarcación.....  
 Seccional.....

**CLAVES GEOELECTORALES**

Demarcación ..... 01  
 Seccional..... 0001

**Ubicación de la Demarcación**



Escala: 1: 12,333.49

0.26 Km

Componente	Valor
Poblacional:	0.065742
Compacidad:	0.194300
Total:	0.260042

**Título:**

Escenario Tuxpan

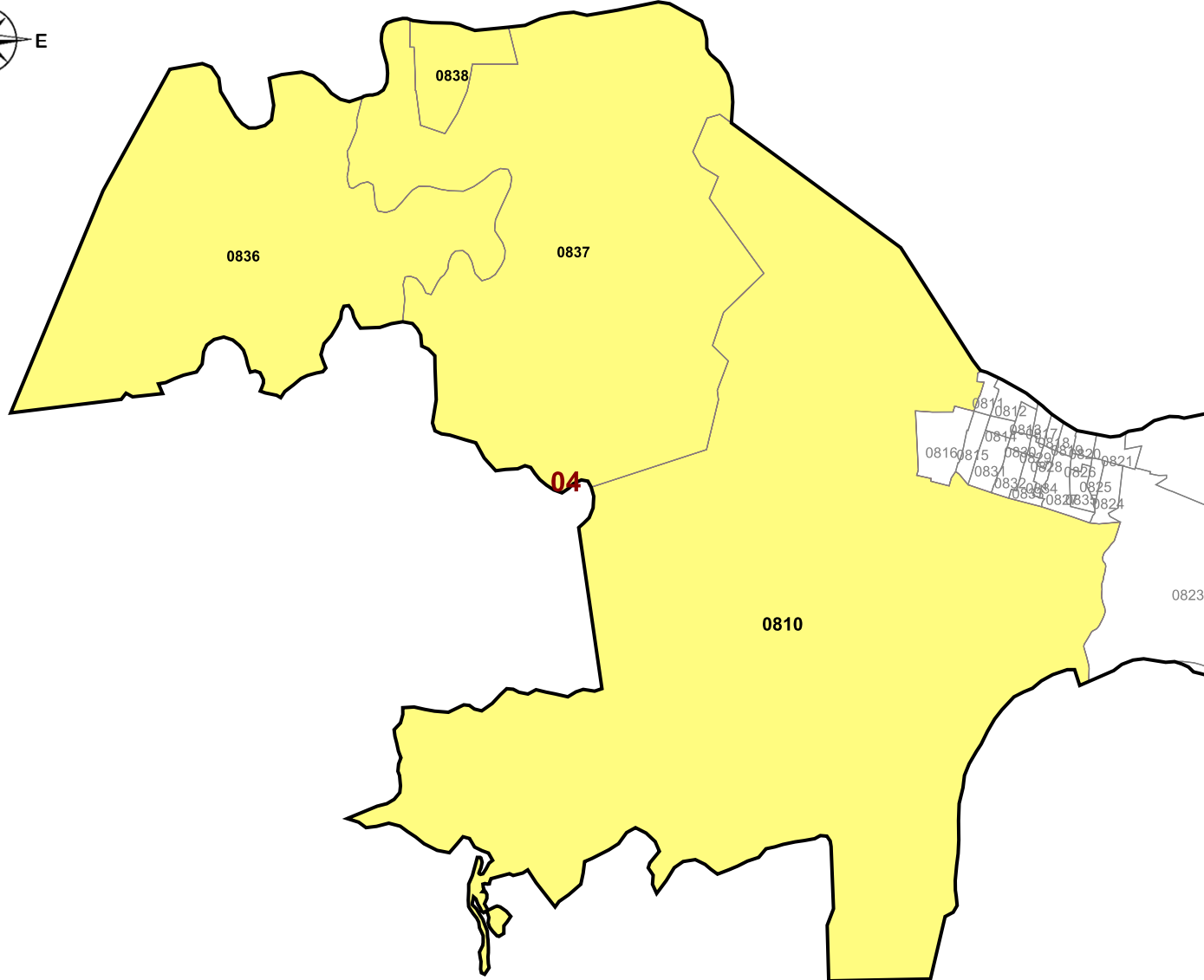
**Fecha de impresión:**

04/10/2023 11:57:39

**Detalles de la demarcación.**

Demarcación:	03.
Secciones:	819, 827, 828, 832, 833, 834.
Población Total:	4,459
Desviación poblacional:	0.065742
Compacidad Geométrica:	0.194300
Costo Total:	0.260042





**PLANO DE DEMARCACIÓN SECCIONAL**  
**IDENTIFICACIÓN ELECTORAL**

Demarcación: Tuxpan  
 Demarcación Local : 4  
 Total de secciones: 4  
 Población: 4,289

**SIMBOLOGÍA**

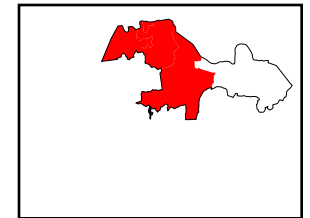
**LÍMITES**

Demarcación.....  
 Seccional.....

**CLAVES GEOELECTORALES**

Demarcación ..... 01  
 Seccional..... 0001

**Ubicación de la Demarcación**



Escala: 1: 132,160.62  
 2.78 Km

Componente	Valor
Poblacional:	0.000057
Compacidad:	0.428696
Total:	0.428753

**Título:**

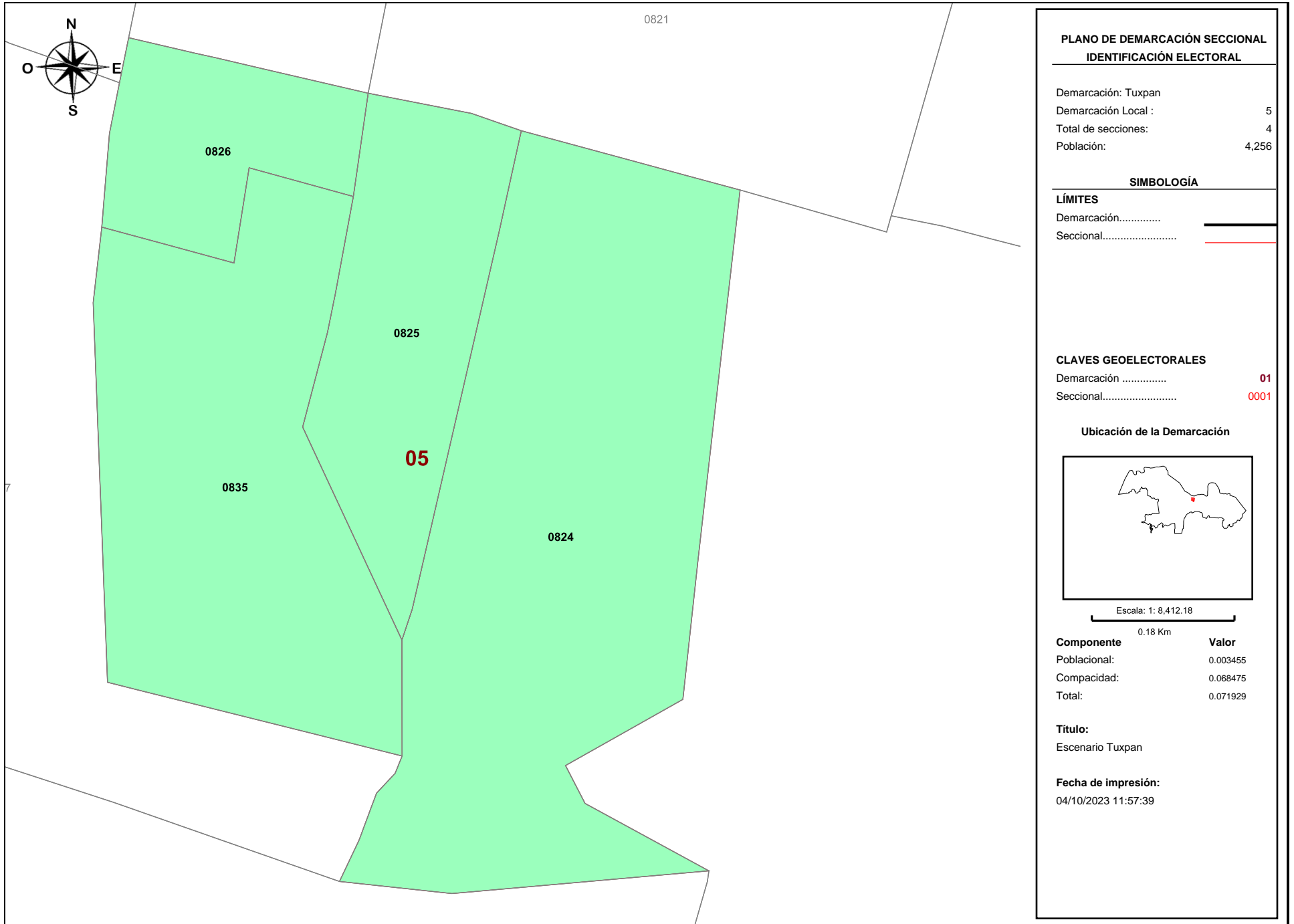
Escenario Tuxpan

**Fecha de impresión:**

04/10/2023 11:57:39

**Detalles de la demarcación.**

Demarcación:	04.
Secciones:	810, 836, 837, 838.
Población Total:	4,289
Desviación poblacional:	0.000057
Compacidad Geométrica:	0.428696
Costo Total:	0.428753





**PLANO DE DEMARCACIÓN SECCIONAL**  
**IDENTIFICACIÓN ELECTORAL**

Demarcación: Tuxpan  
 Demarcación Local : 5  
 Total de secciones: 4  
 Población: 4,256

**SIMBOLOGÍA**

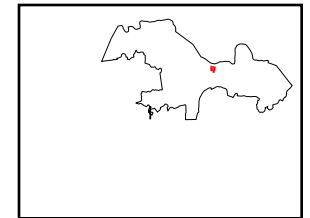
**LÍMITES**

Demarcación.....   
 Seccional..... 

**CLAVES GEOELECTORALES**

Demarcación ..... 01  
 Seccional..... 0001

**Ubicación de la Demarcación**



Escala: 1: 8,412.18

0.18 Km

Componente	Valor
Poblacional:	0.003455
Compacidad:	0.068475
Total:	0.071929

**Título:**

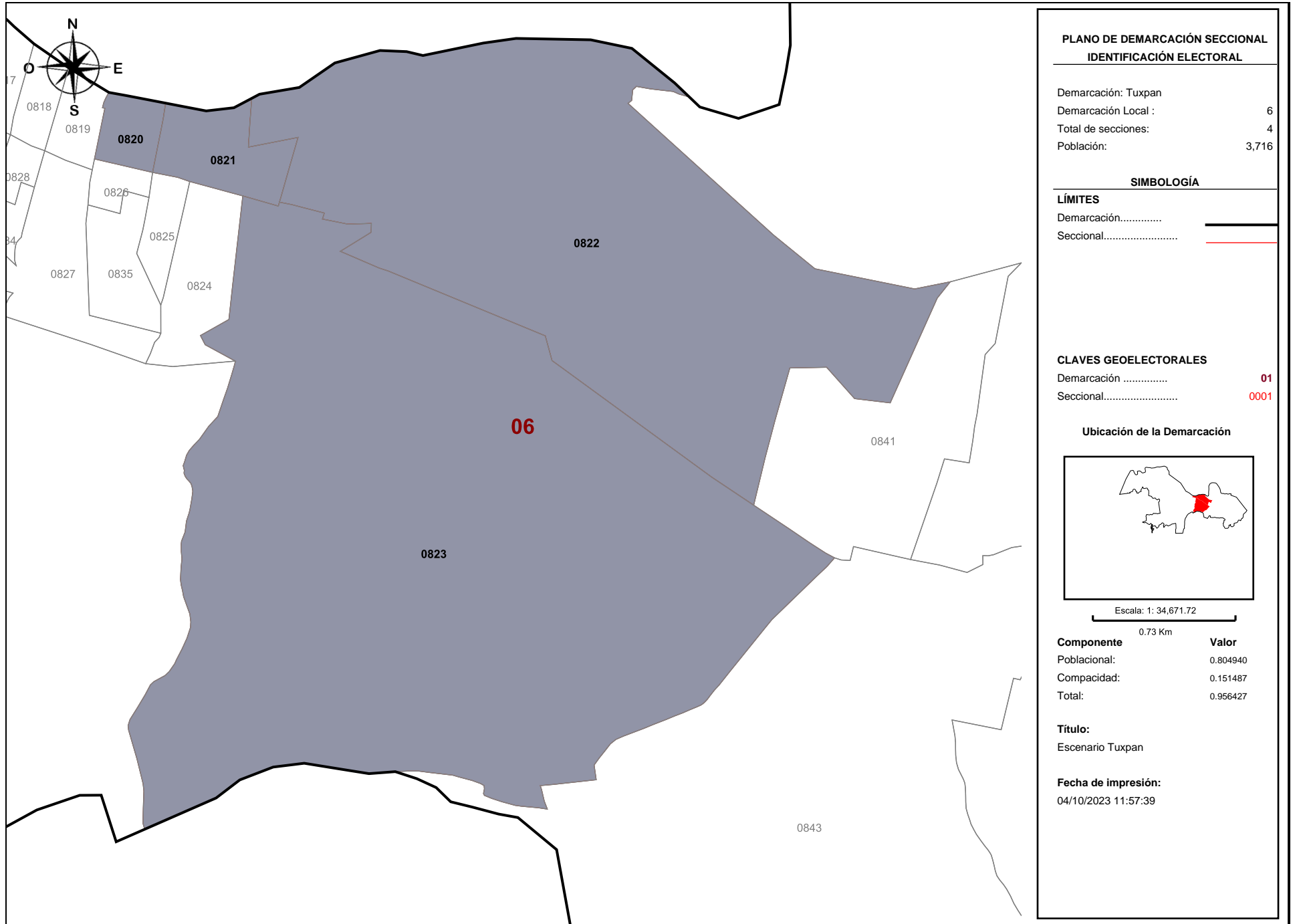
Escenario Tuxpan

**Fecha de impresión:**

04/10/2023 11:57:39

**Detalles de la demarcación.**

Demarcación:	05.
Secciones:	824, 825, 826, 835.
Población Total:	4,256
Desviación poblacional:	0.003455
Compacidad Geométrica:	0.068475
Costo Total:	0.071929



**PLANO DE DEMARCACIÓN SECCIONAL**  
**IDENTIFICACIÓN ELECTORAL**

Demarcación: Tuxpan  
 Demarcación Local : 6  
 Total de secciones: 4  
 Población: 3,716

**SIMBOLOGÍA**

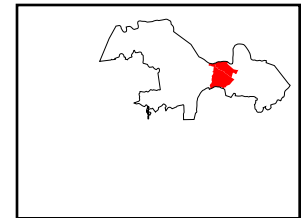
**LÍMITES**

Demarcación.....  
 Seccional.....

**CLAVES GEOELECTORALES**

Demarcación ..... 01  
 Seccional..... 0001

**Ubicación de la Demarcación**



Escala: 1: 34,671.72

0.73 Km

Componente	Valor
Poblacional:	0.804940
Compacidad:	0.151487
Total:	0.956427

**Título:**

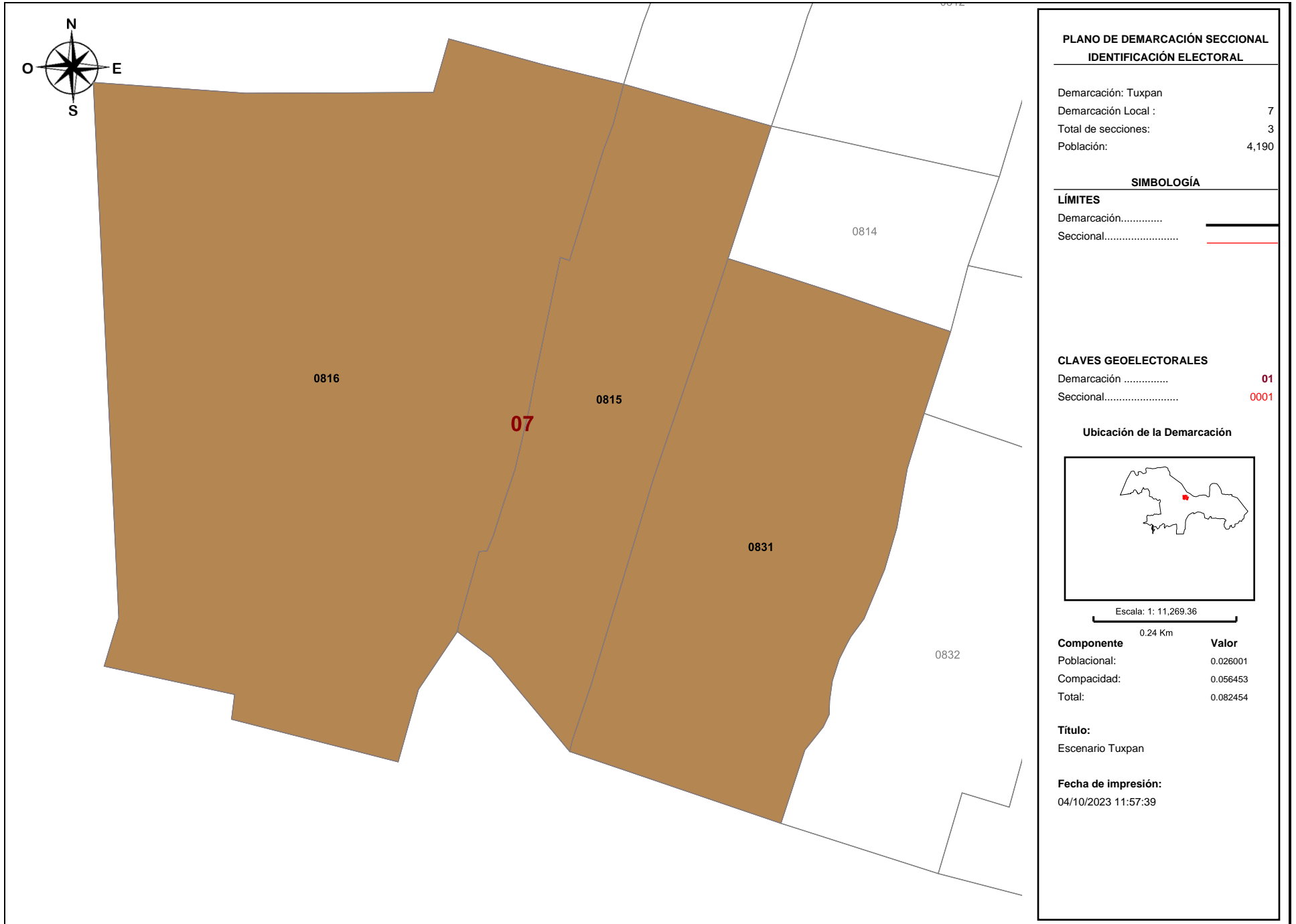
Escenario Tuxpan

**Fecha de impresión:**

04/10/2023 11:57:39

**Detalles de la demarcación.**

Demarcación:	06.
Secciones:	820, 821, 822, 823.
Población Total:	3,716
Desviación poblacional:	0.804940
Compacidad Geométrica:	0.151487
Costo Total:	0.956427



**Detalles de la demarcación.**

Demarcación:	07.
Secciones:	815, 816, 831.
Población Total:	4,190
Desviación poblacional:	0.026001
Compacidad Geométrica:	0.056453
Costo Total:	0.082454



