

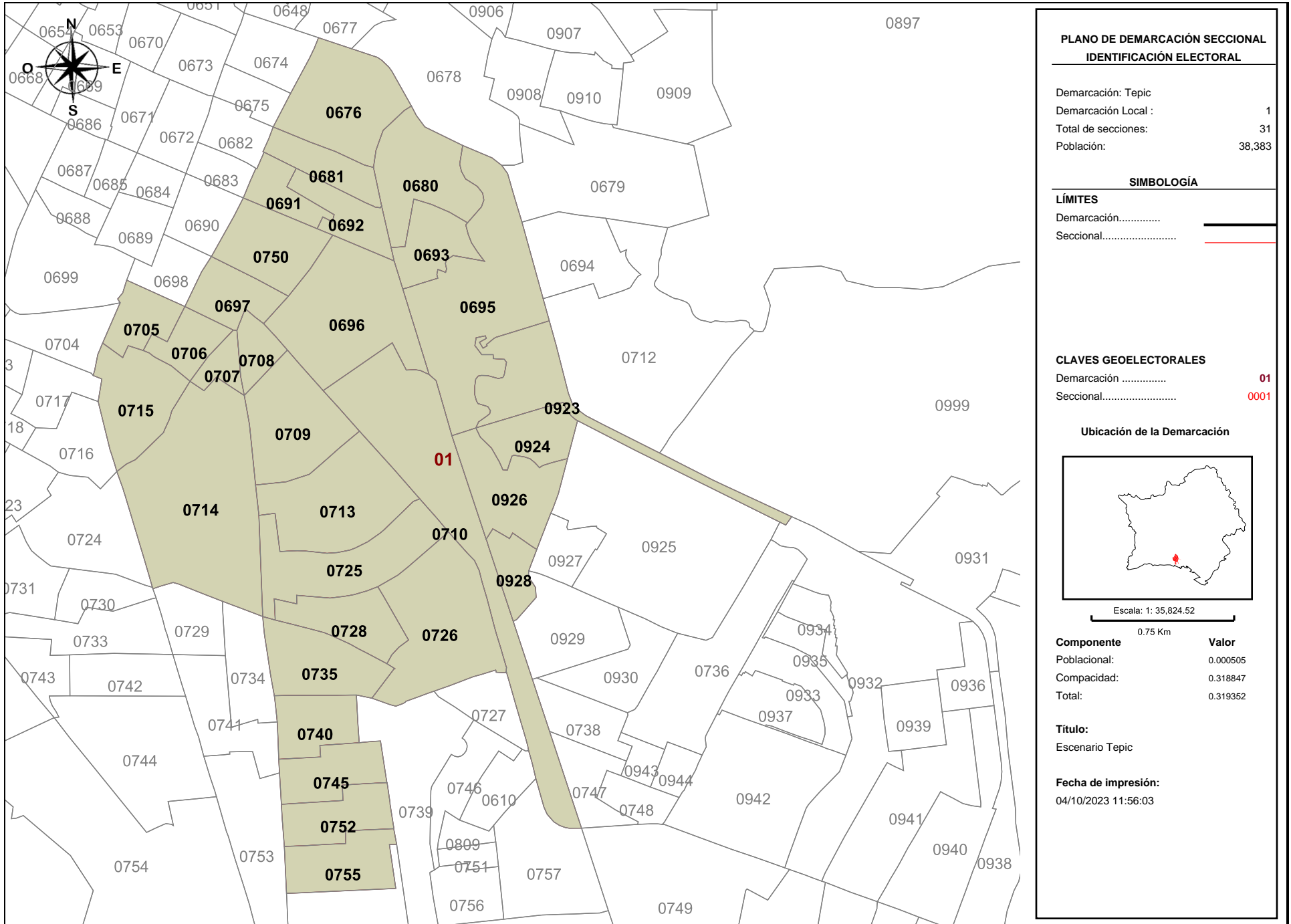
TEPIC	
INFORMACIÓN BÁSICA	
Demarcaciones:	11
Secciones:	308
Población:	423,641
SIMBOLOGÍA	
LÍMITES	
Demarcación.....	
Seccional.....	
CLAVES GEOELECTORALES	
Demarcaciones	01
Seccional.....	0001
Ubicación de la entidad en el país	
Escala: 1: 413,601.67	

Información detallada por demarcación.

	No.	% D Media	Población	+/- Población	Poblacional	Compacidad	% P. Ind. + Afro.
	1	-0.34%	38,383	-130	0.000505	0.318847	3.246393
	2	-0.53%	38,310	-203	0.001233	0.397170	7.121969
	3	1.27%	39,004	491	0.007229	0.290685	2.980343
	4	-3.59%	37,129	-1,384	0.057381	0.253493	13.328829
	5	-5.11%	36,546	-1,967	0.115914	0.238410	2.660167
	6	-4.03%	36,962	-1,551	0.072066	0.196390	4.745324
	7	5.50%	40,631	2,118	0.134442	0.144101	7.201328
	8	0.27%	38,618	105	0.000332	0.280389	1.939314
	9	2.42%	39,445	932	0.026038	0.296570	2.626156
	10	3.77%	39,965	1,452	0.063190	0.139633	2.798772
	11	0.35%	38,648	135	0.000548	0.194827	2.835627

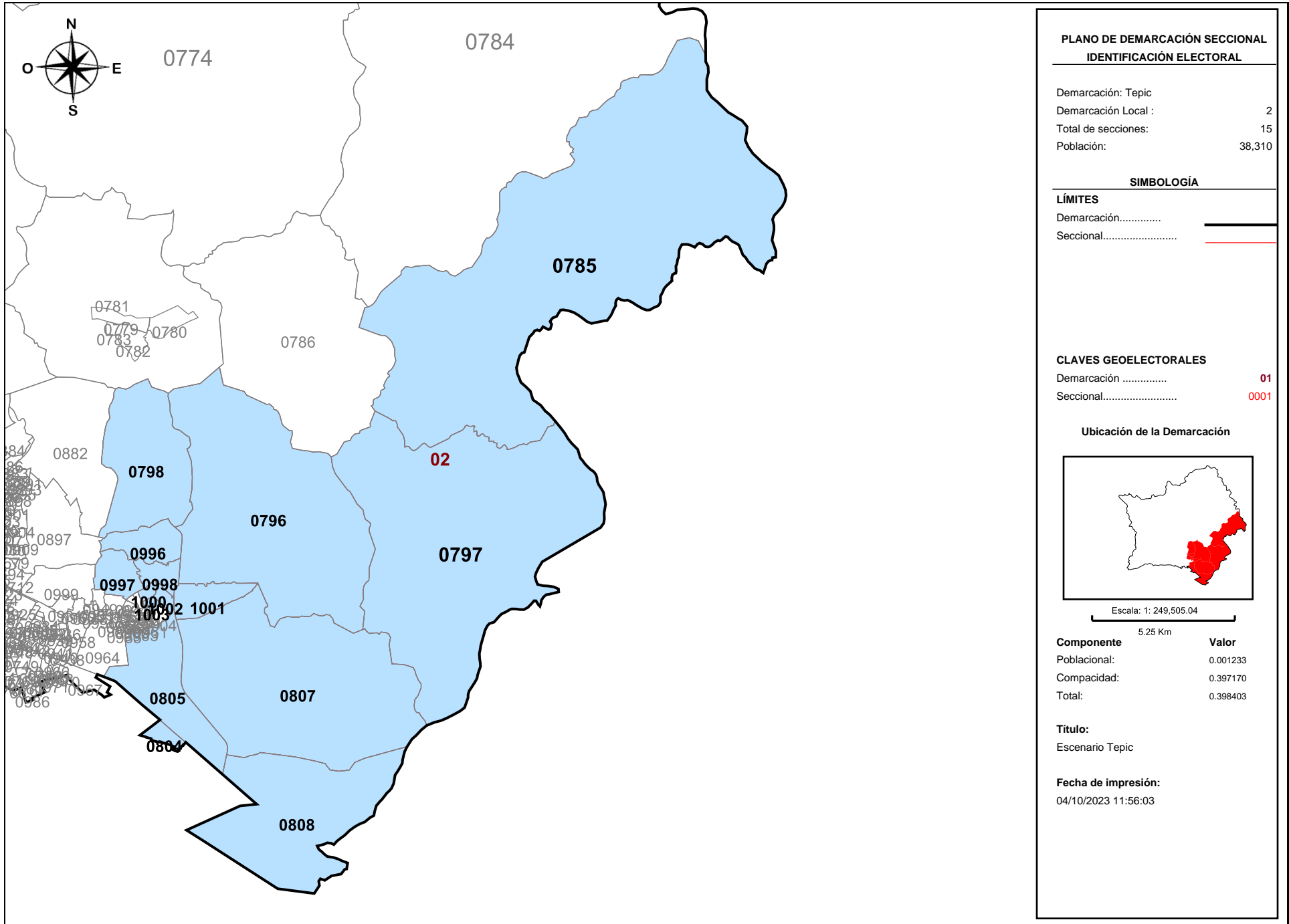
Componentes:

Componente	Ponderación	Valor
Poblacional	1.0	0.478876
Compacidad	0.5	2.750516
Total		3.229391



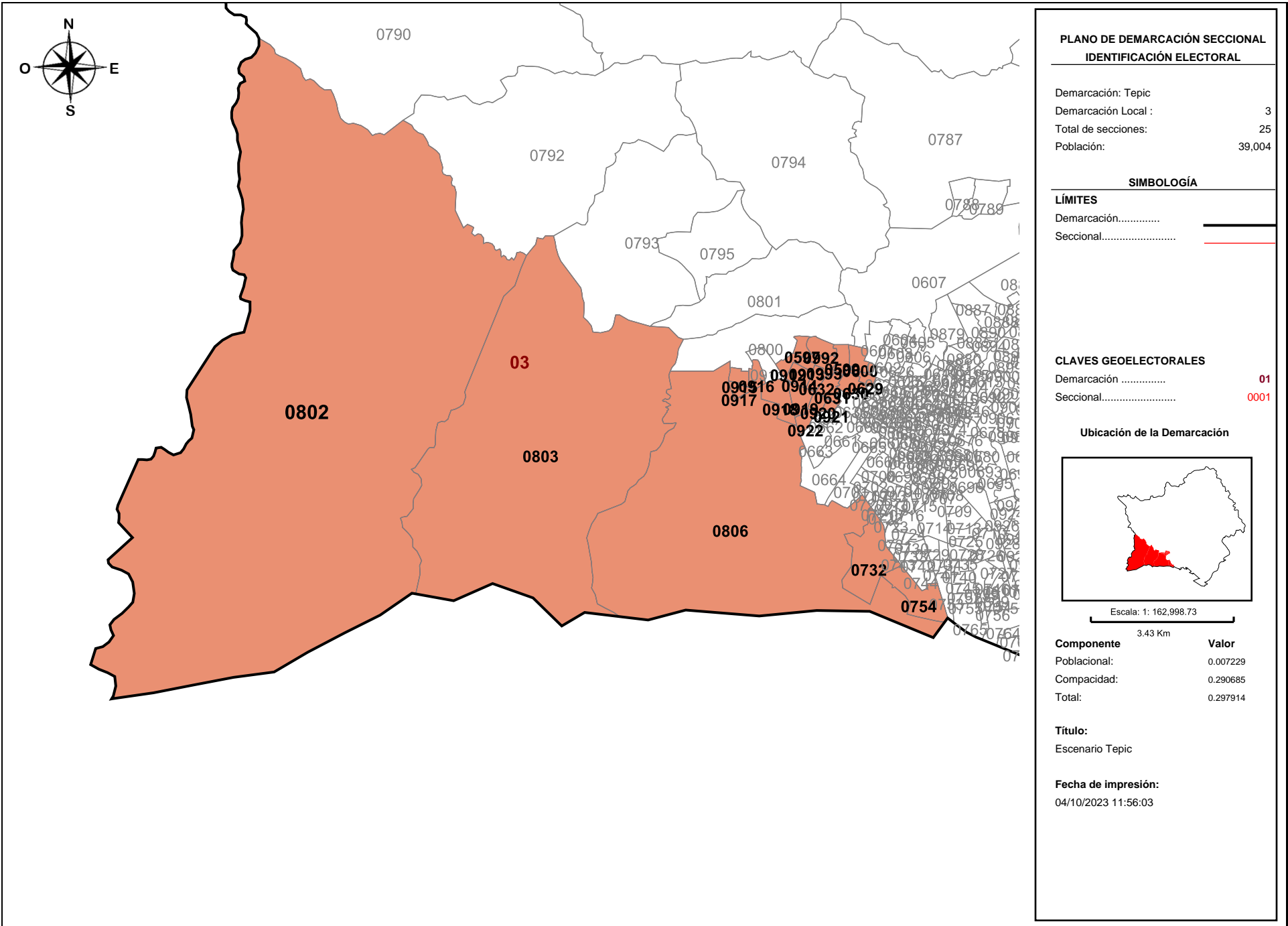
Detalles de la demarcación.

Demarcación:	01.
Secciones:	676, 680, 681, 691, 692, 693, 695, 696, 697, 705, 706, 707, 708, 709, 710, 713, 714, 715, 725, 726, 728, 735, 740, 745, 750, 752, 755, 923, 924, 926, 928.
Población Total:	38,383
Desviación poblacional:	0.000505
Compacidad Geométrica:	0.318847
Costo Total:	0.319352



Detalles de la demarcación.

Demarcación:	02.
Secciones:	785, 796, 797, 798, 804, 805, 807, 808, 996, 997, 998, 1000, 1001, 1002, 1003.
Población Total:	38,310
Desviación poblacional:	0.001233
Compacidad Geométrica:	0.397170
Costo Total:	0.398403



PLANO DE DEMARCACIÓN SECCIONAL
IDENTIFICACIÓN ELECTORAL

Demarcación: Tepic
 Demarcación Local : 3
 Total de secciones: 25
 Población: 39,004

SIMBOLOGÍA

LÍMITES
 Demarcación.....
 Seccional.....

CLAVES GEOELECTORALES
 Demarcación 01
 Seccional..... 0001



Escala: 1: 162,998.73

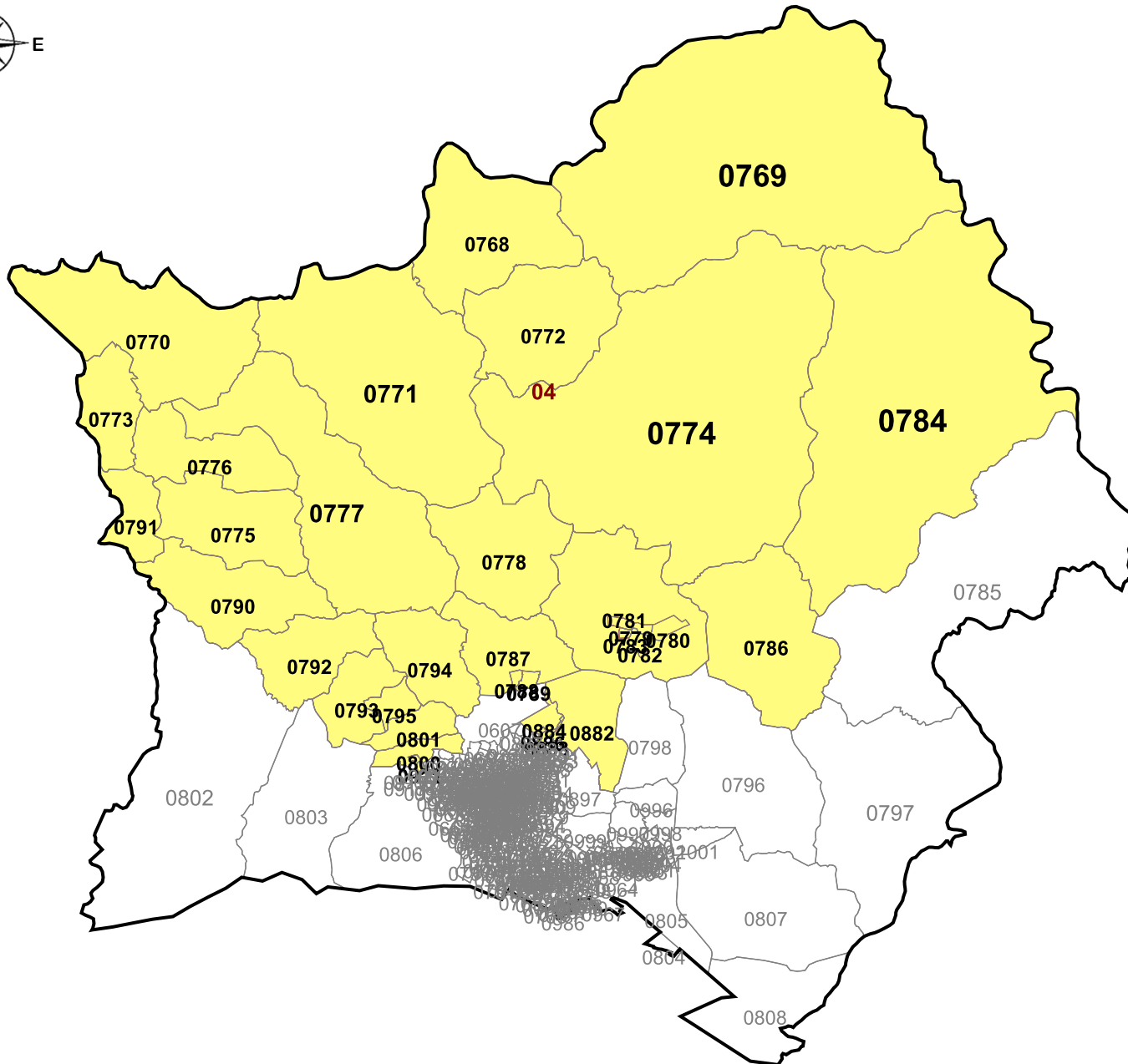
Componente	Valor
Poblacional:	0.007229
Compacidad:	0.290685
Total:	0.297914

Título:
Escenario Tepic

Fecha de impresión:
04/10/2023 11:56:03

Detalles de la demarcación.

Demarcación:	03.
Secciones:	597, 599, 600, 629, 630, 631, 632, 732, 754, 802, 803, 806, 912, 913, 914, 915, 916, 917, 918, 919, 920, 921, 922, 992, 993.
Población Total:	39,004
Desviación poblacional:	0.007229
Compacidad Geométrica:	0.290685
Costo Total:	0.297914



PLANO DE DEMARCACIÓN SECCIONAL
IDENTIFICACIÓN ELECTORAL

Demarcación: Tepic
 Demarcación Local : 4
 Total de secciones: 34
 Población: 37,129

SIMBOLOGÍA

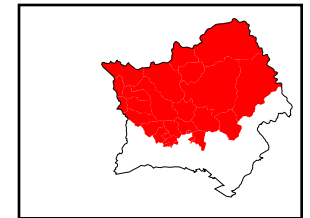
LÍMITES

Demarcación.....
 Seccional.....

CLAVES GEOELECTORALES

Demarcación 01
 Seccional..... 0001

Ubicación de la Demarcación



Escala: 1: 407,634.33
 8.58 Km

Componente	Valor
Poblacional:	0.057381
Compacidad:	0.253493
Total:	0.310874

Título:

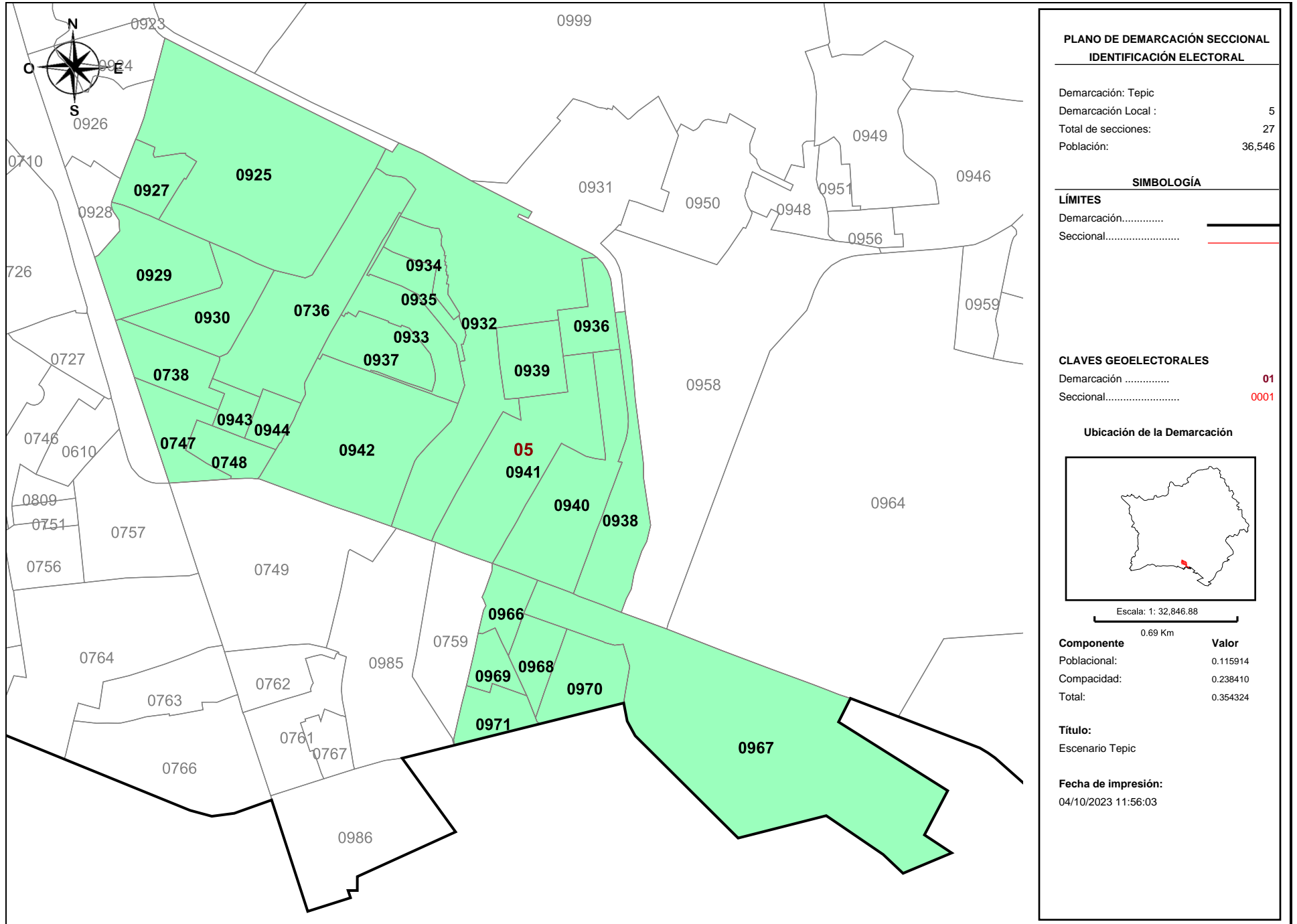
Escenario Tepic

Fecha de impresión:

04/10/2023 11:56:03

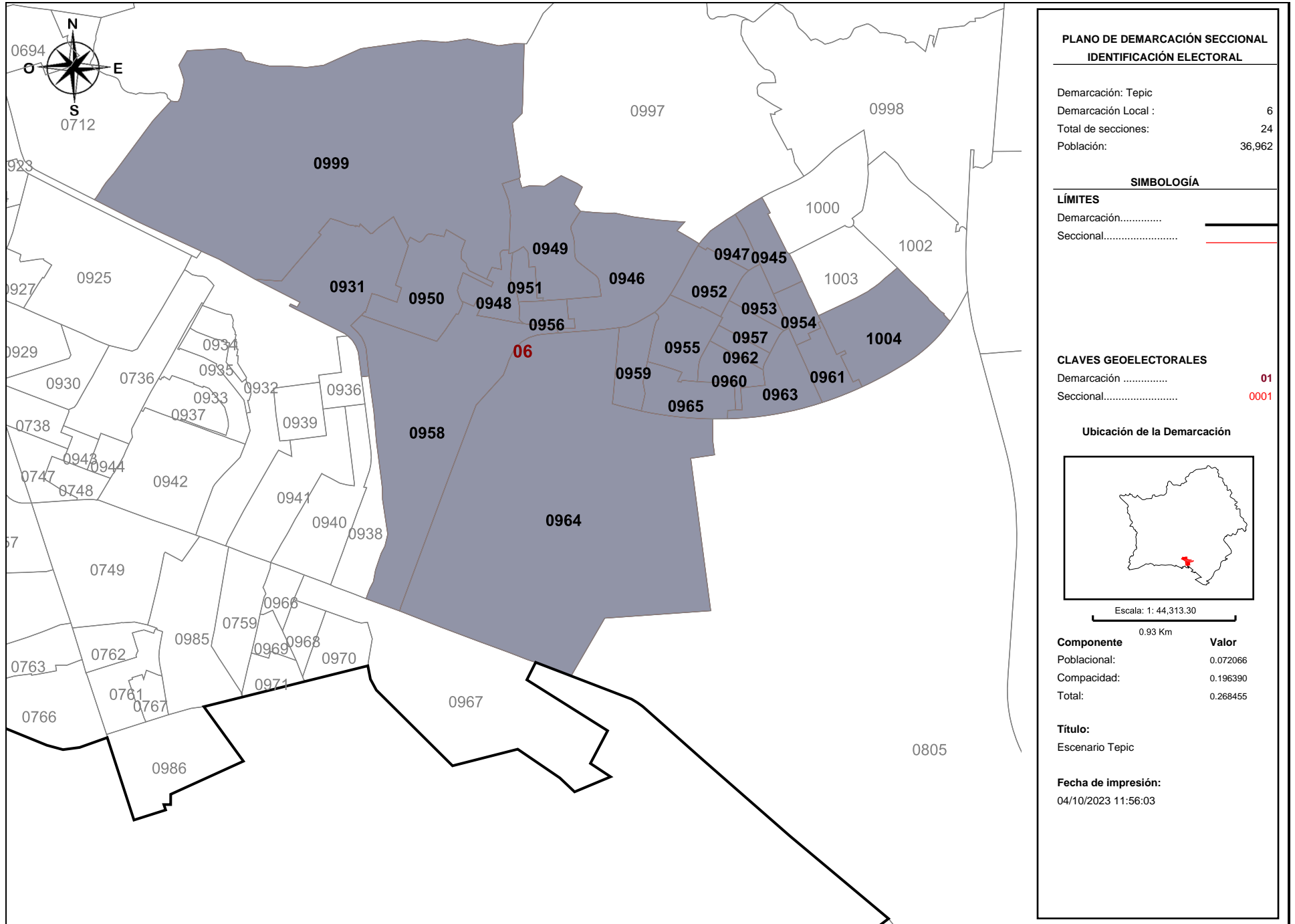
Detalles de la demarcación.

	Demarcación:	04.
	Secciones:	768, 769, 770, 771, 772, 773, 774, 775, 776, 777, 778, 779, 780, 781, 782, 783, 784, 786, 787, 788, 789, 790, 791, 792, 793, 794, 795, 800, 801, 882, 883, 884, 886, 911.
	Población Total:	37,129
	Desviación poblacional:	0.057381
	Compacidad Geométrica:	0.253493
	Costo Total:	0.310874



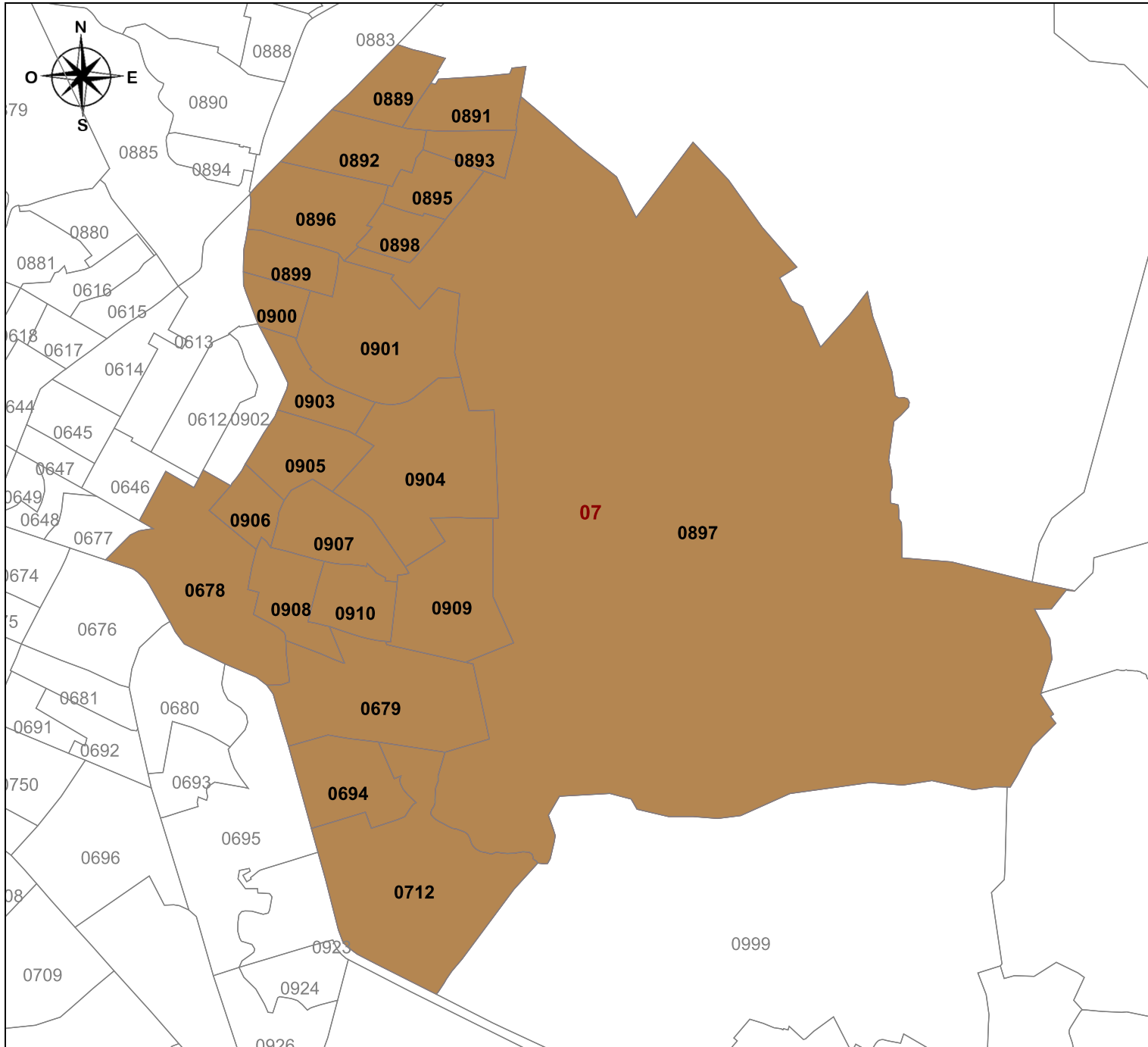
Detalles de la demarcación.

Demarcación:	05.
Secciones:	736, 738, 747, 748, 925, 927, 929, 930, 932, 933, 934, 935, 936, 937, 938, 939, 940, 941, 942, 943, 944, 966, 967, 968, 969, 970, 971.
Población Total:	36,546
Desviación poblacional:	0.115914
Compacidad Geométrica:	0.238410
Costo Total:	0.354324



Detalles de la demarcación.

Demarcación:	06.
Secciones:	931, 945, 946, 947, 948, 949, 950, 951, 952, 953, 954, 955, 956, 957, 958, 959, 960, 961, 962, 963, 964, 965, 999, 1004.
Población Total:	36,962
Desviación poblacional:	0.072066
Compacidad Geométrica:	0.196390
Costo Total:	0.268455



**PLANO DE DEMARCIÓN SECCIONAL
IDENTIFICACIÓN ELECTORAL**

Demarcación: Tepic
 Demarcación Local : 7
 Total de secciones: 23
 Población: 40,631

SIMBOLOGÍA

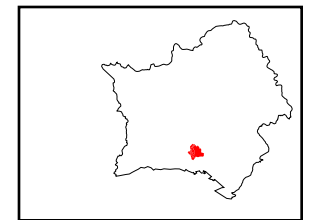
LÍMITES

Demarcación.....
 Seccional.....

CLAVES GEOELECTORALES

Demarcación 01
 Seccional..... 0001

Ubicación de la Demarcación



Escala: 1: 37,779.57

0.80 Km

Componente	Valor
Poblacional:	0.134442
Compacidad:	0.144101
Total:	0.278543

Título:

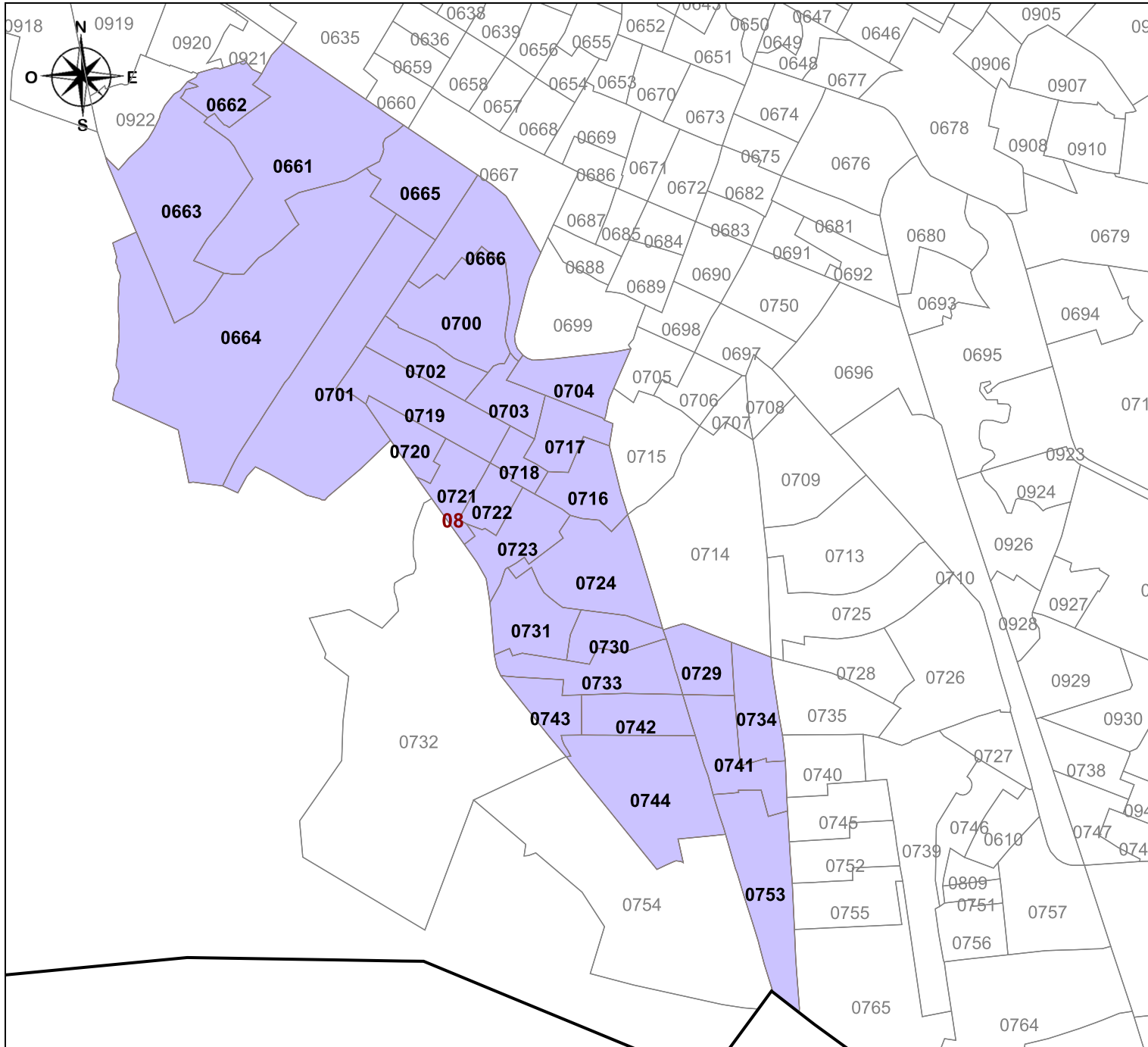
Escenario Tepic

Fecha de impresión:

04/10/2023 11:56:03

Detalles de la demarcación.

Demarcación:	07.
Secciones:	678, 679, 694, 712, 889, 891, 892, 893, 895, 896, 897, 898, 899, 900, 901, 903, 904, 905, 906, 907, 908, 909, 910.
Población Total:	40,631
Desviación poblacional:	0.134442
Compacidad Geométrica:	0.144101
Costo Total:	0.278543



PLANO DE DEMARCACIÓN SECCIONAL
IDENTIFICACIÓN ELECTORAL

Demarcación: Tepic
 Demarcación Local : 8
 Total de secciones: 30
 Población: 38,618

SIMBOLOGÍA

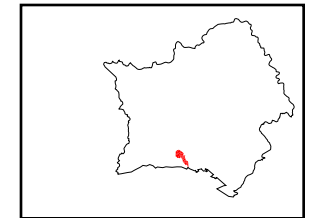
LÍMITES

Demarcación.....
 Seccional.....

CLAVES GEOELECTORALES

Demarcación 01
 Seccional..... 0001

Ubicación de la Demarcación



Escala: 1: 41,285.13

0.87 Km

Componente	Valor
Poblacional:	0.000332
Compacidad:	0.280389
Total:	0.280720

Título:

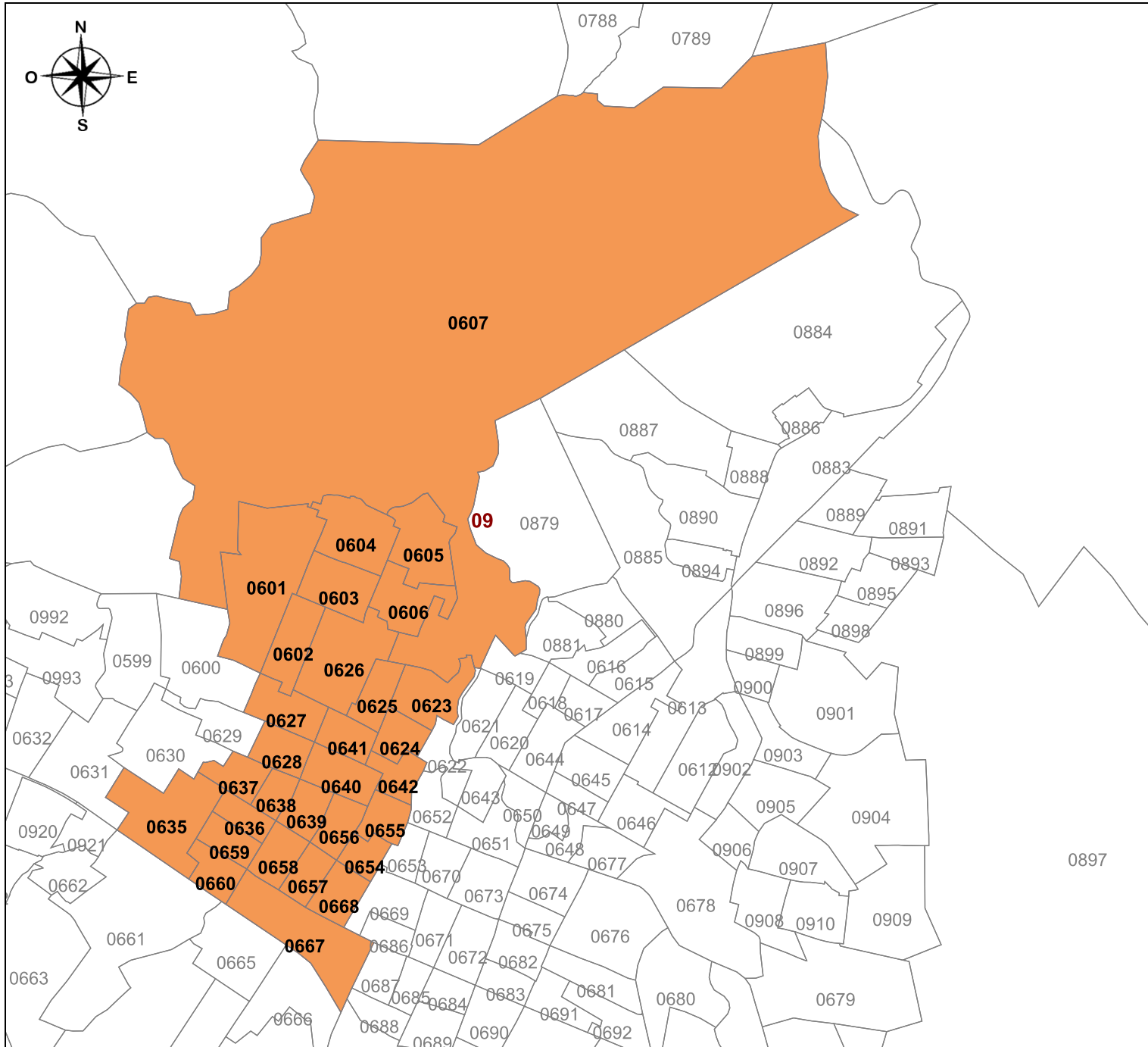
Escenario Tepic

Fecha de impresión:

04/10/2023 11:56:03

Detalles de la demarcación.

Demarcación:	08.
Secciones:	661, 662, 663, 664, 665, 666, 700, 701, 702, 703, 704, 716, 717, 718, 719, 720, 721, 722, 723, 724, 729, 730, 731, 733, 734, 741, 742, 743, 744, 753.
Población Total:	38,618
Desviación poblacional:	0.000332
Compacidad Geométrica:	0.280389
Costo Total:	0.280720



PLANO DE DEMARCACIÓN SECCIONAL
IDENTIFICACIÓN ELECTORAL

Demarcación: Tepic
 Demarcación Local : 9
 Total de secciones: 30
 Población: 39,445

SIMBOLOGÍA

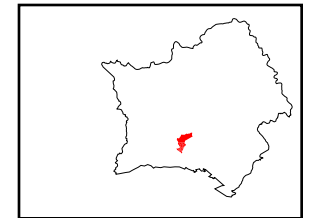
LÍMITES

Demarcación.....
 Seccional.....

CLAVES GEOELECTORALES

Demarcación 01
 Seccional..... 0001

Ubicación de la Demarcación



Escala: 1: 47,522.12

1.00 Km

Componente	Valor
Poblacional:	0.026038
Compacidad:	0.296570
Total:	0.322608

Título:

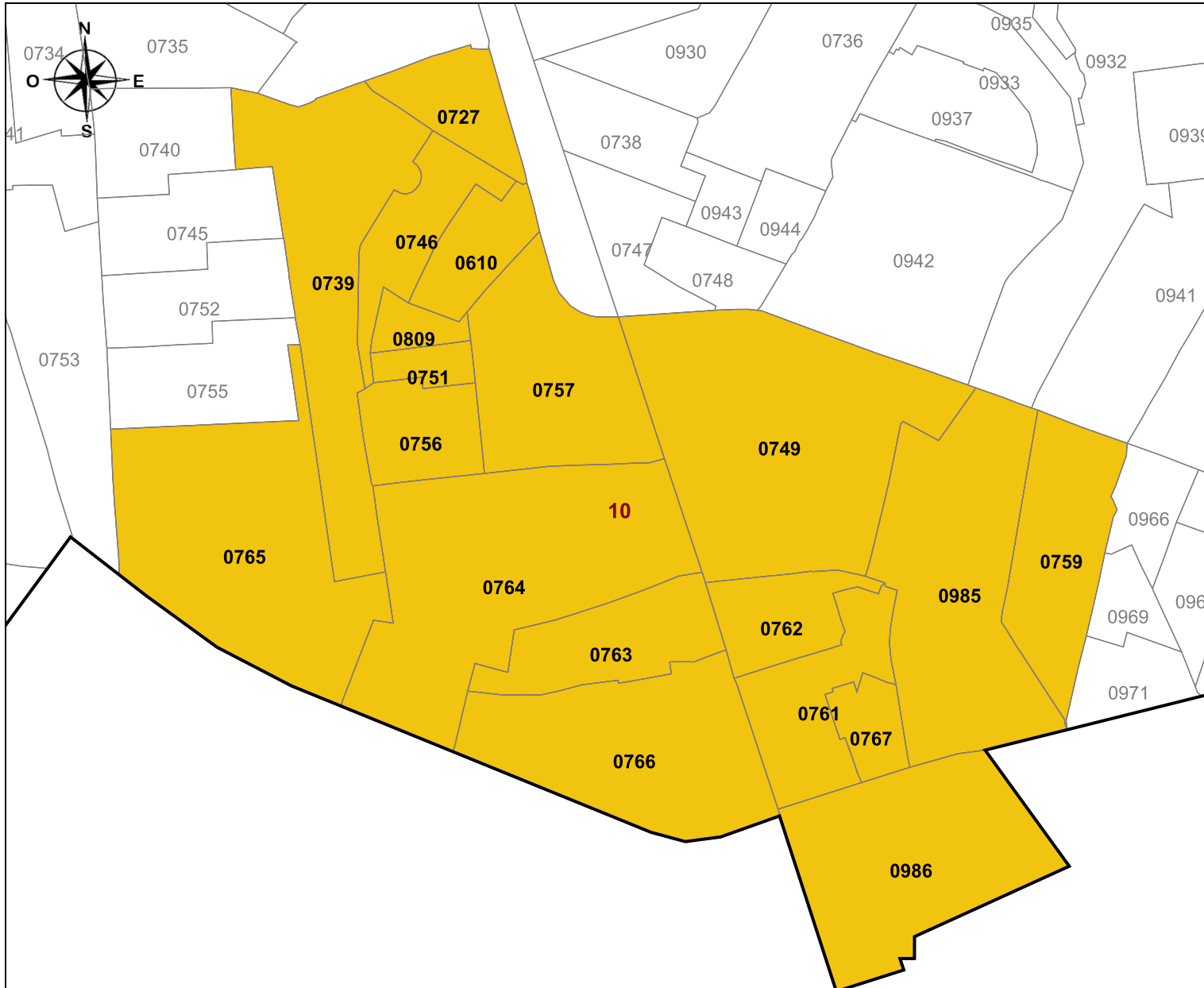
Escenario Tepic

Fecha de impresión:

04/10/2023 11:56:03

Detalles de la demarcación.

	Demarcación:	09.
	Secciones:	601, 602, 603, 604, 605, 606, 607, 623, 624, 625, 626, 627, 628, 635, 636, 637, 638, 639, 640, 641, 642, 654, 655, 656, 657, 658, 659, 660, 667, 668.
	Población Total:	39,445
	Desviación poblacional:	0.026038
	Compacidad Geométrica:	0.296570
	Costo Total:	0.322608



PLANO DE DEMARCACIÓN SECCIONAL
IDENTIFICACIÓN ELECTORAL

Demarcación: Tepic
 Demarcación Local : 10
 Total de secciones: 19
 Población: 39,965

SIMBOLOGÍA

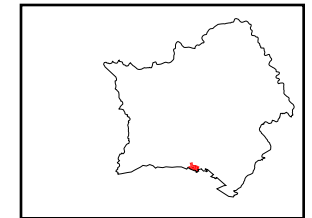
LÍMITES

Demarcación.....
 Seccional.....

CLAVES GEOELECTORALES

Demarcación 01
 Seccional..... 0001

Ubicación de la Demarcación



Escala: 1: 24,733.80

0.52 Km

Componente	Valor
Poblacional:	0.063190
Compacidad:	0.139633
Total:	0.202823

Título:

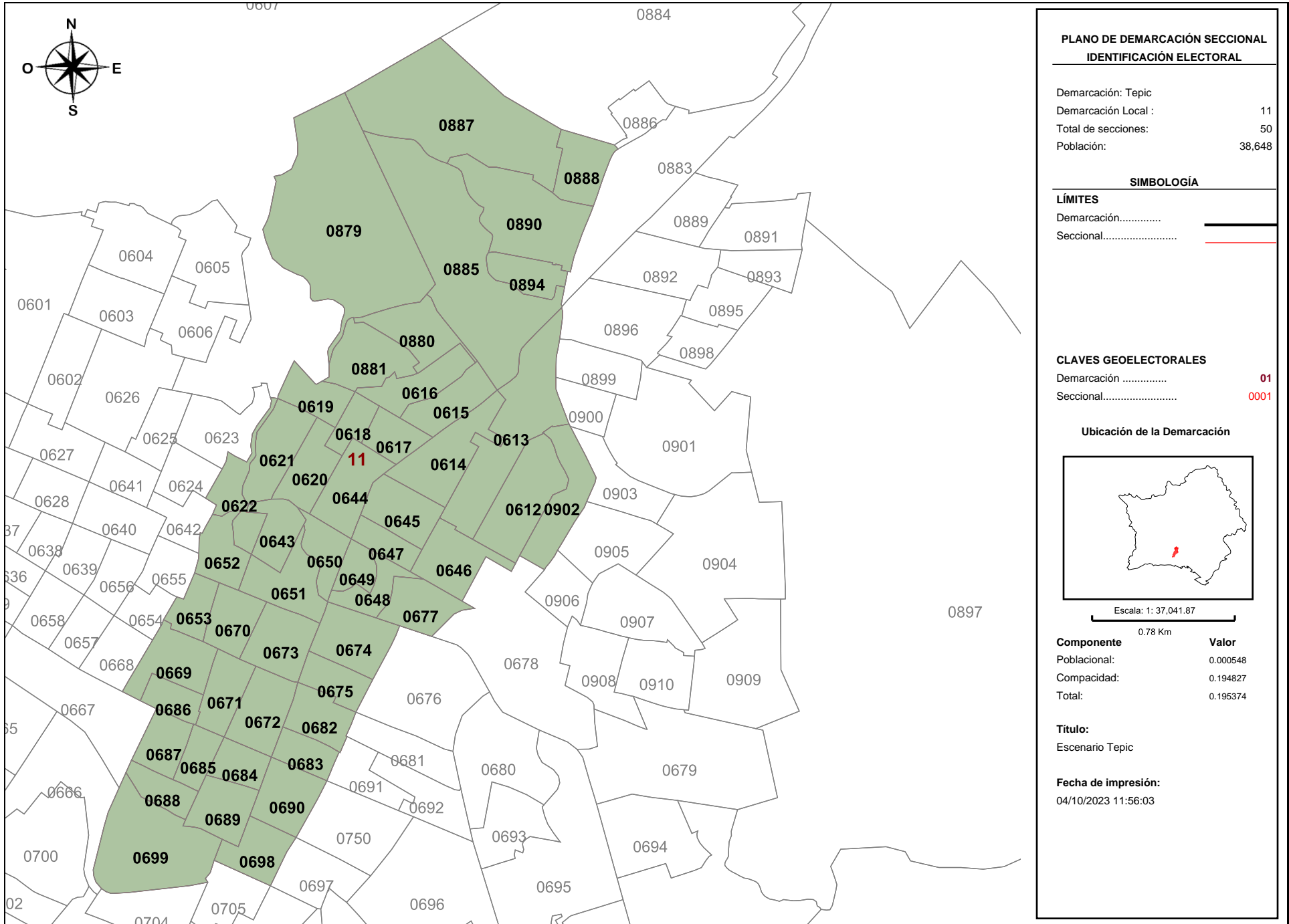
Escenario Tepic

Fecha de impresión:

04/10/2023 11:56:03

Detalles de la demarcación.

Demarcación:	10.
Secciones:	610, 727, 739, 746, 749, 751, 756, 757, 759, 761, 762, 763, 764, 765, 766, 767, 809, 985, 986.
Población Total:	39,965
Desviación poblacional:	0.063190
Compacidad Geométrica:	0.139633
Costo Total:	0.202823



Detalles de la demarcación.

Demarcación:	11.
Secciones:	612, 613, 614, 615, 616, 617, 618, 619, 620, 621, 622, 643, 644, 645, 646, 647, 648, 649, 650, 651, 652, 653, 669, 670, 671, 672, 673, 674, 675, 677, 682, 683, 684, 685, 686, 687, 688, 689, 690, 698, 699, 879, 880, 881, 885, 887, 888, 890, 894, 902.
Población Total:	38,648
Desviación poblacional:	0.000548
Compacidad Geométrica:	0.194827
Costo Total:	0.195374

