

TECUALA
INFORMACIÓN BÁSICA

Demarcaciones:	7
Secciones:	50
Población:	37,152

SIMBOLOGÍA

LÍMITES

Demarcación.....	
Seccional.....	

CLAVES GEOELECTORALES

Demarcaciones	01
Seccional.....	0001

Ubicación de la entidad en el país

Escala: 1: 393,505.06

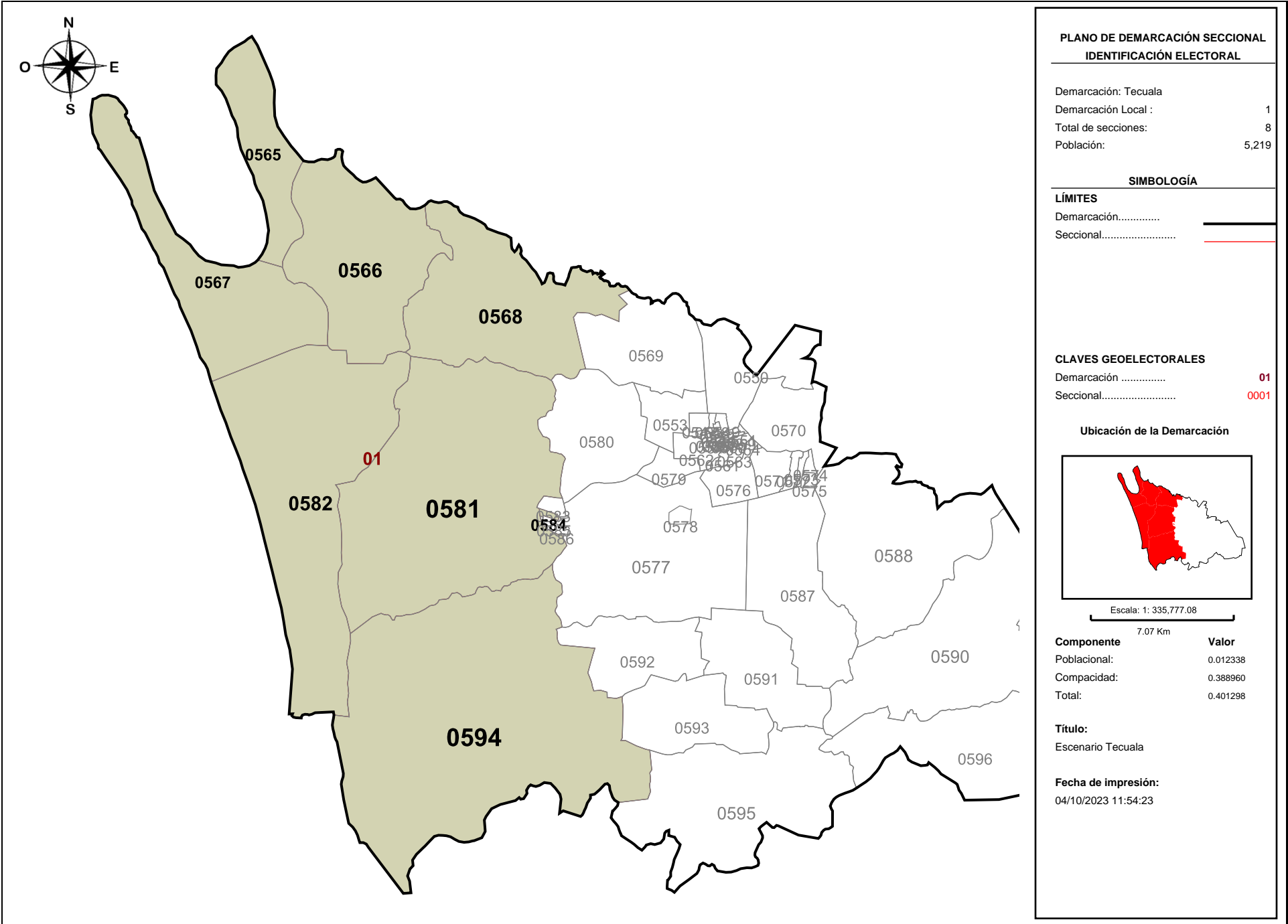
8.28 Km

Información detallada por demarcación.

	No.	% D Media	Población	+/- Población	Poblacional	Compacidad	% P. Ind. + Afro.
	1	-1.66%	5,219	-88	0.012338	0.388960	0.939429
	2	3.09%	5,471	164	0.042215	0.180260	2.065586
	3	-1.09%	5,249	-58	0.005386	0.228626	0.875994
	4	1.04%	5,362	55	0.004699	0.069849	0.784168
	5	3.41%	5,488	181	0.051445	0.251820	1.185958
	6	0.89%	5,354	47	0.003422	0.113249	0.764908
	7	-5.62%	5,009	-298	0.140517	0.104843	0.839173

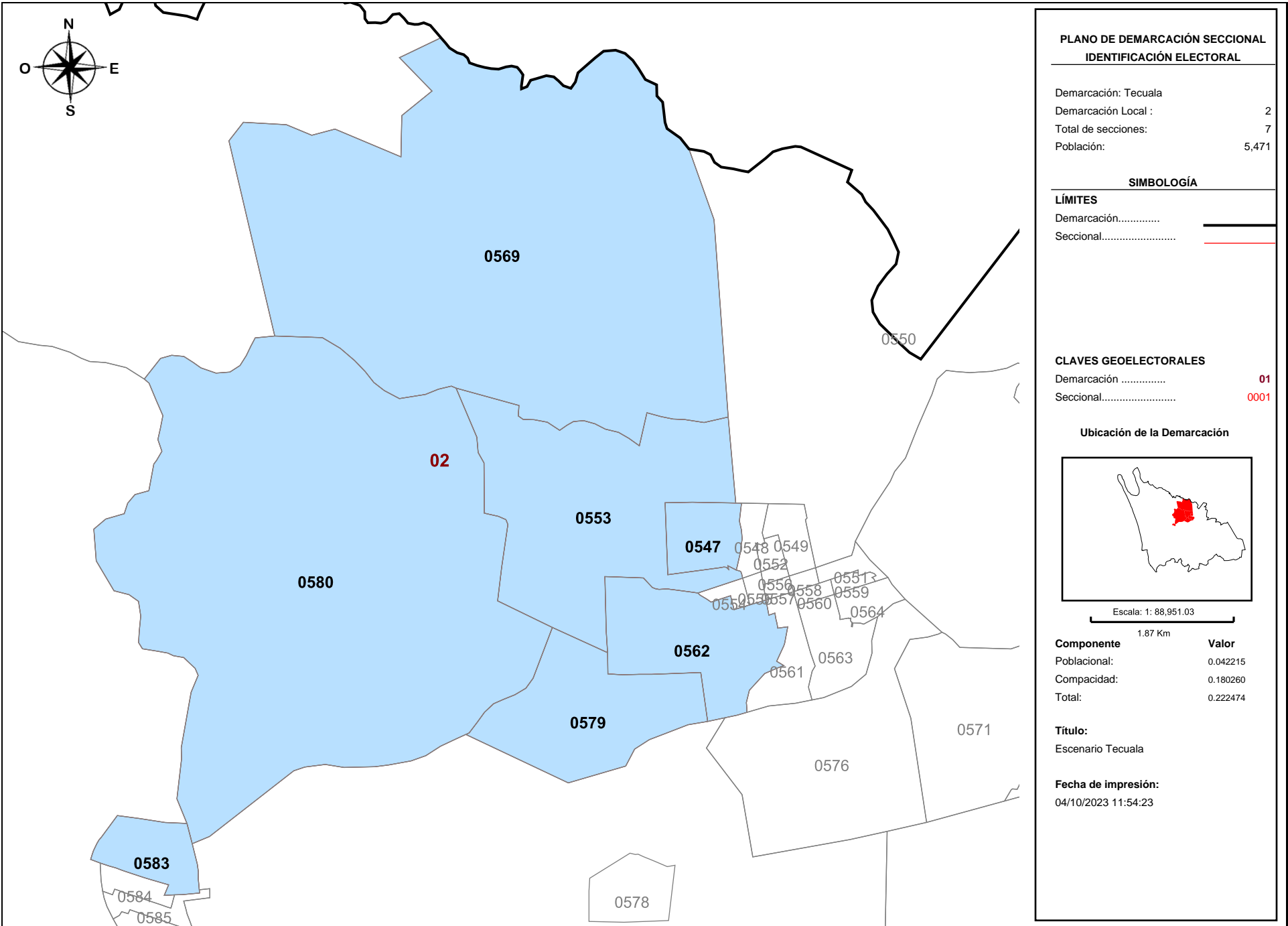
Componentes:

Componente	Ponderación	Valor
Poblacional	1.0	0.260022
Compacidad	0.5	1.337605
Total		1.597628



Detalles de la demarcación.

Demarcación:	01.
Secciones:	565, 566, 567, 568, 581, 582, 584, 594.
Población Total:	5,219
Desviación poblacional:	0.012338
Compacidad Geométrica:	0.388960
Costo Total:	0.401298



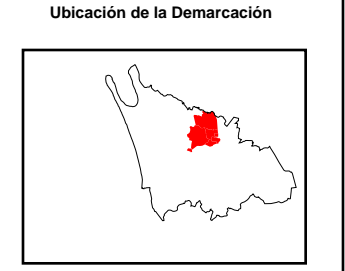
PLANO DE DEMARCACIÓN SECCIONAL
IDENTIFICACIÓN ELECTORAL

Demarcación: Tecuala
 Demarcación Local : 2
 Total de secciones: 7
 Población: 5,471

SIMBOLOGÍA

LÍMITES
 Demarcación.....
 Seccional.....

CLAVES GEOELECTORALES
 Demarcación 01
 Seccional..... 0001



Escala: 1: 88,951.03

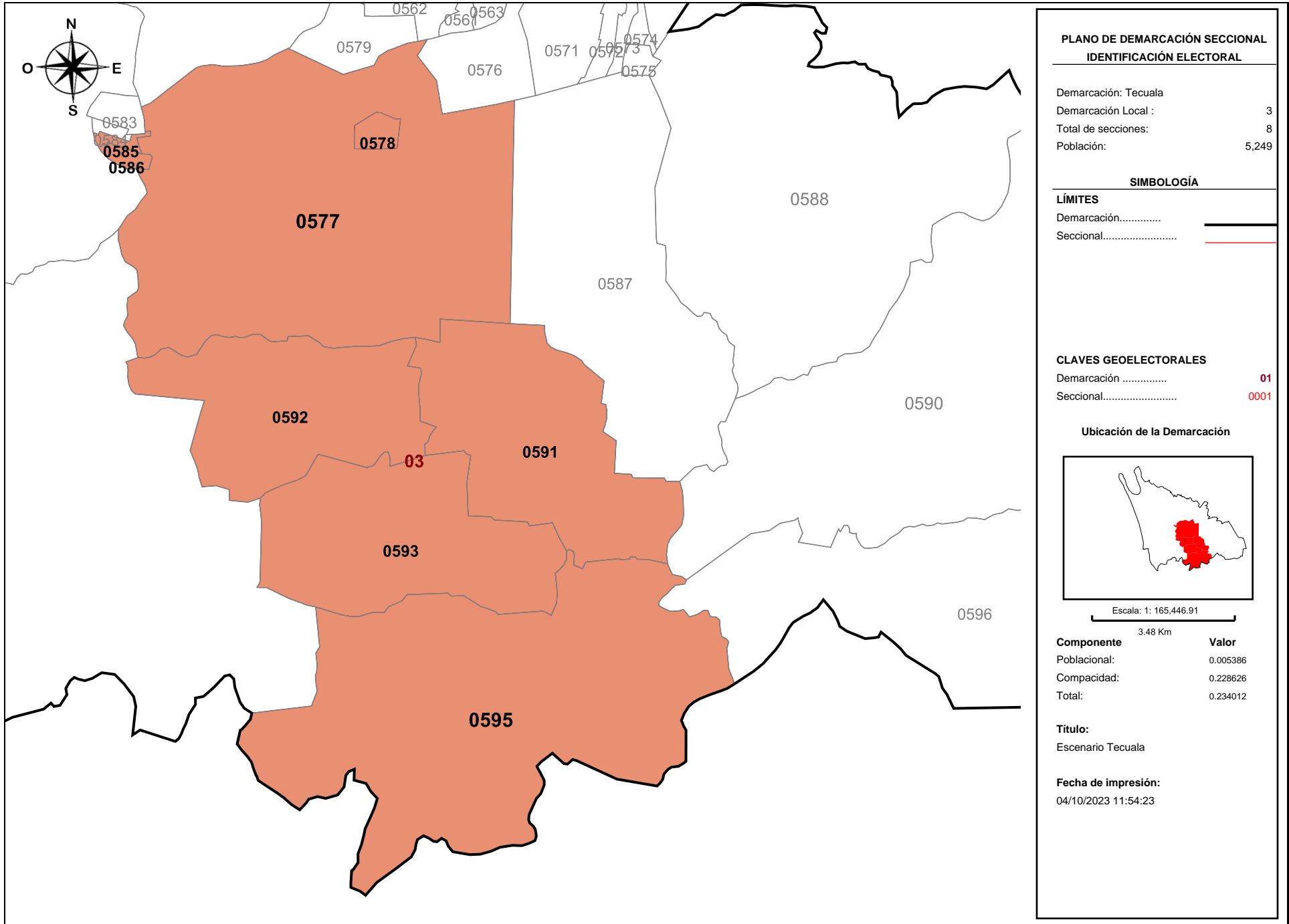
Componente	Valor
Poblacional:	0.042215
Compacidad:	0.180260
Total:	0.222474

Título:
Escenario Tecuala

Fecha de impresión:
04/10/2023 11:54:23

Detalles de la demarcación.

Demarcación:	02.
Secciones:	547, 553, 562, 569, 579, 580, 583.
Población Total:	5,471
Desviación poblacional:	0.042215
Compacidad Geométrica:	0.180260
Costo Total:	0.222474



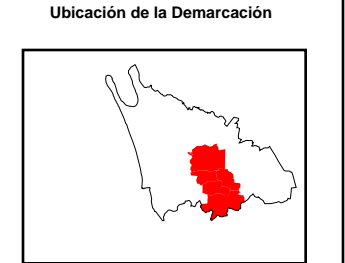
PLANO DE DEMARCACIÓN SECCIONAL
IDENTIFICACIÓN ELECTORAL

Demarcación: Tecuala
 Demarcación Local : 3
 Total de secciones: 8
 Población: 5,249

SIMBOLOGÍA

LÍMITES
 Demarcación.....
 Seccional.....

CLAVES GEOELECTORALES
 Demarcación 01
 Seccional..... 0001



Escala: 1: 165,446.91

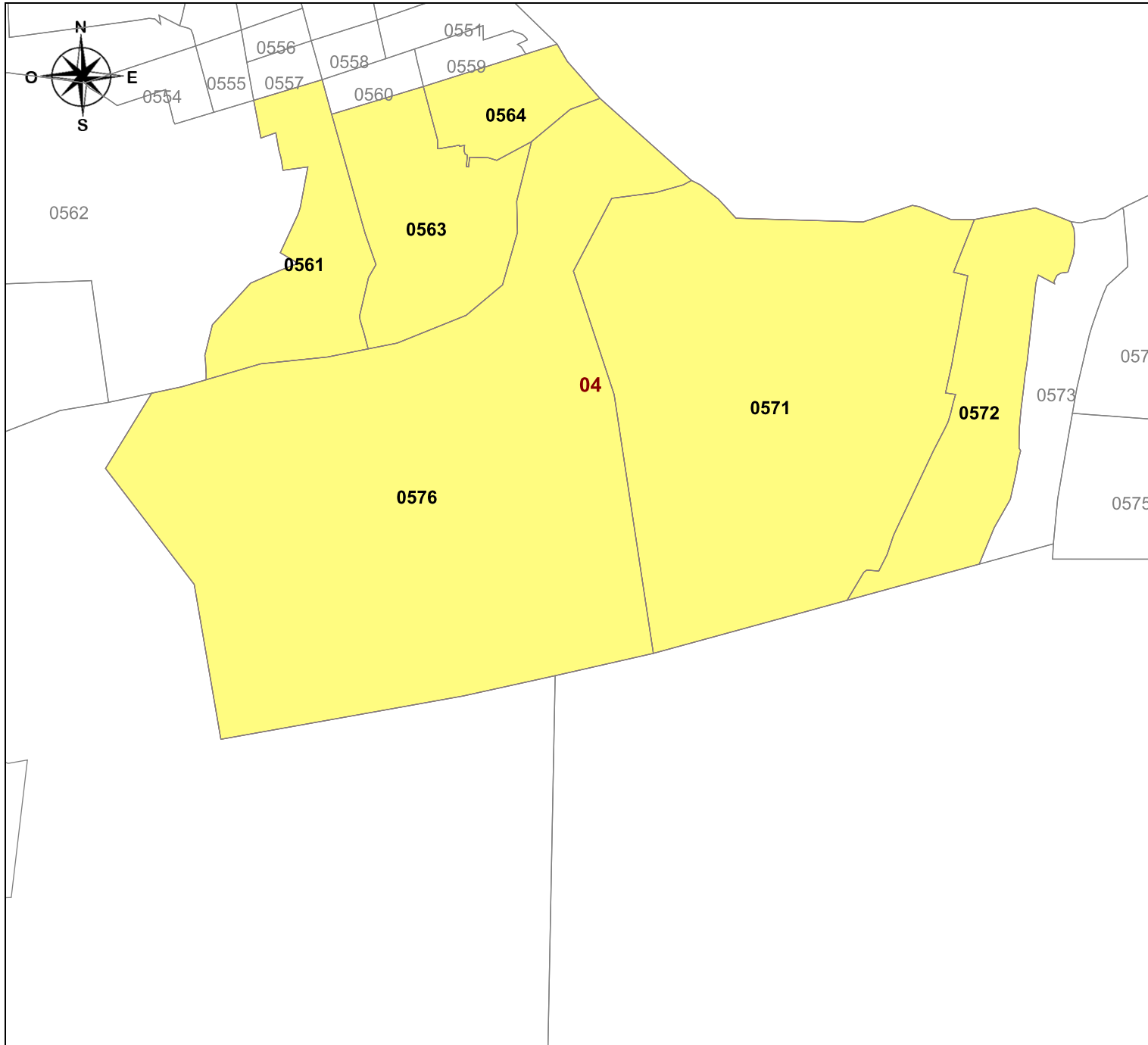
Componente	Valor
Poblacional:	0.005386
Compacidad:	0.228626
Total:	0.234012

Título:
Escenario Tecuala

Fecha de impresión:
04/10/2023 11:54:23

Detalles de la demarcación.

Demarcación:	03.
Secciones:	577, 578, 585, 586, 591, 592, 593, 595.
Población Total:	5,249
Desviación poblacional:	0.005386
Compacidad Geométrica:	0.228626
Costo Total:	0.234012



PLANO DE DEMARCACIÓN SECCIONAL
IDENTIFICACIÓN ELECTORAL

Demarcación: Tecuala
 Demarcación Local : 4
 Total de secciones: 6
 Población: 5,362

SIMBOLOGÍA

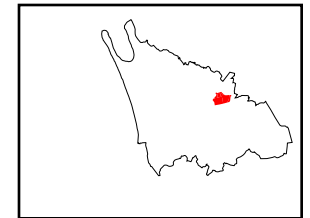
LÍMITES

Demarcación.....
 Seccional.....

CLAVES GEOELECTORALES

Demarcación 01
 Seccional..... 0001

Ubicación de la Demarcación



Escala: 1: 40,419.08

0.85 Km

Componente	Valor
Poblacional:	0.004699
Compacidad:	0.069849
Total:	0.074548

Título:

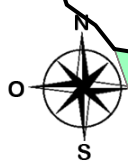
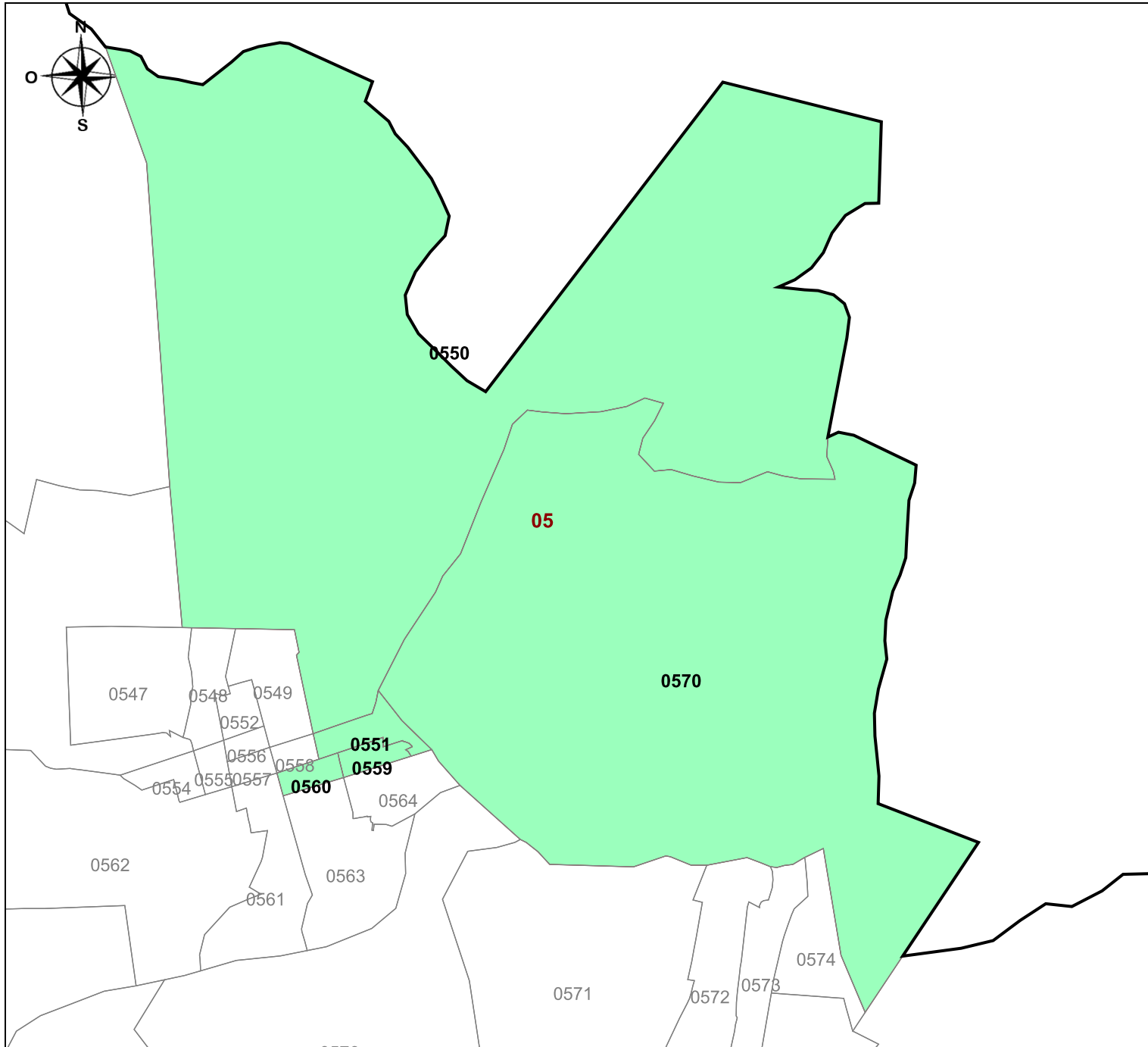
Escenario Tecuala

Fecha de impresión:

04/10/2023 11:54:23

Detalles de la demarcación.

Demarcación:	04.
Secciones:	561, 563, 564, 571, 572, 576.
Población Total:	5,362
Desviación poblacional:	0.004699
Compacidad Geométrica:	0.069849
Costo Total:	0.074548



PLANO DE DEMARCACIÓN SECCIONAL
IDENTIFICACIÓN ELECTORAL

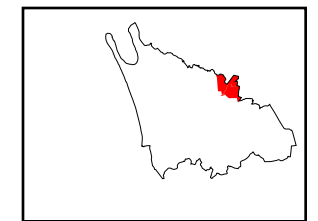
Demarcación: Tecuala
 Demarcación Local : 5
 Total de secciones: 5
 Población: 5,488

SIMBOLOGÍA

LÍMITES
 Demarcación.....
 Seccional.....

CLAVES GEOELECTORALES
 Demarcación 01
 Seccional..... 0001

Ubicación de la Demarcación



Escala: 1: 61,326.13
 1.29 Km

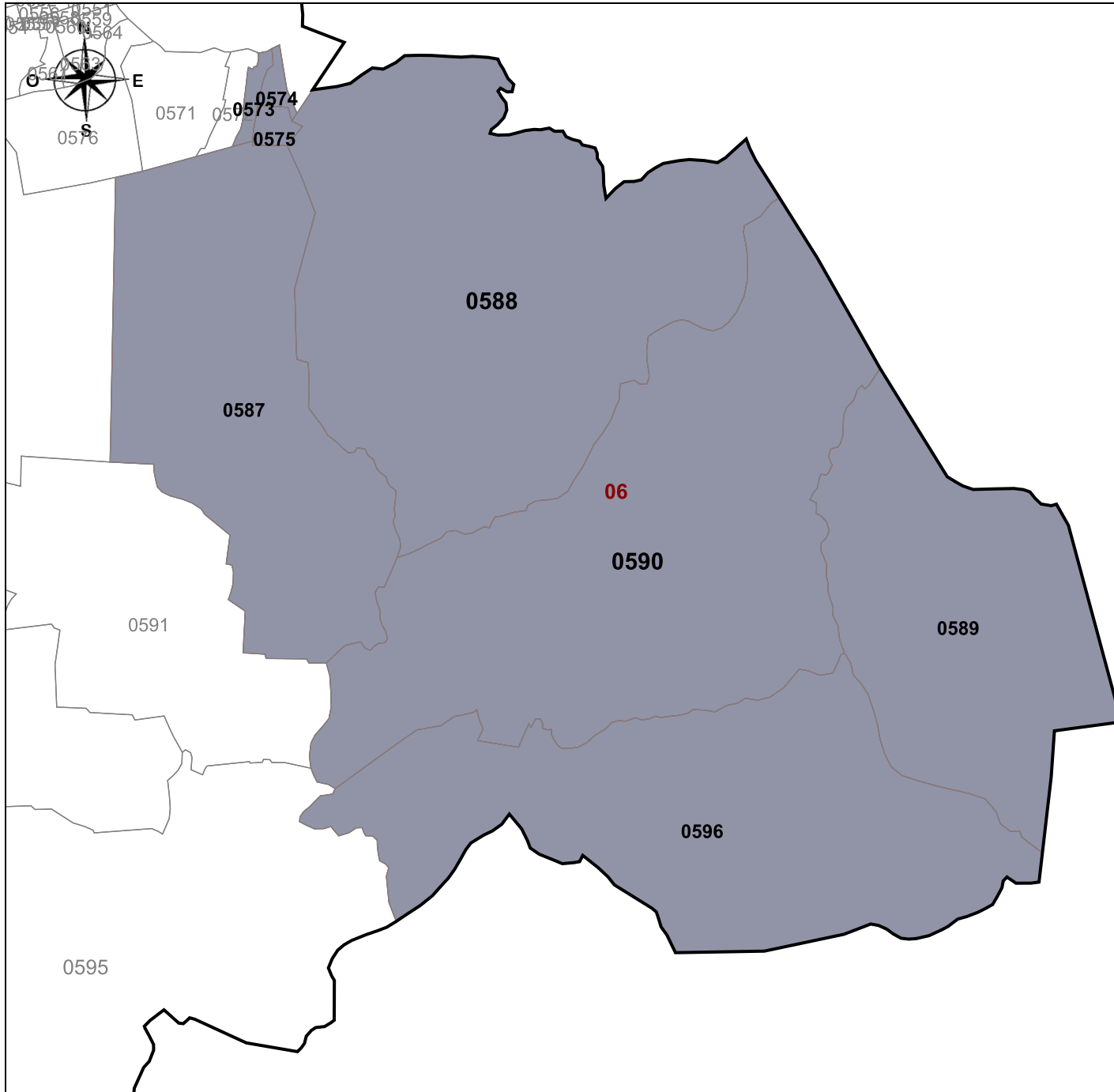
Componente	Valor
Poblacional:	0.051445
Compacidad:	0.251820
Total:	0.303265

Título:
Escenario Tecuala

Fecha de impresión:
04/10/2023 11:54:23

Detalles de la demarcación.

Demarcación:	05.
Secciones:	550, 551, 559, 560, 570.
Población Total:	5,488
Desviación poblacional:	0.051445
Compacidad Geométrica:	0.251820
Costo Total:	0.303265



PLANO DE DEMARCACIÓN SECCIONAL
IDENTIFICACIÓN ELECTORAL

Demarcación: Tecuala
 Demarcación Local : 6
 Total de secciones: 8
 Población: 5,354

SIMBOLOGÍA

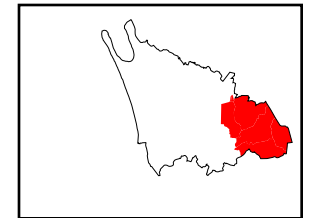
LÍMITES

Demarcación.....
 Seccional.....

CLAVES GEOELECTORALES

Demarcación 01
 Seccional..... 0001

Ubicación de la Demarcación



Escala: 1: 153,338.09

Componente	Valor
Poblacional:	0.003422
Compacidad:	0.113249
Total:	0.116671

Título:

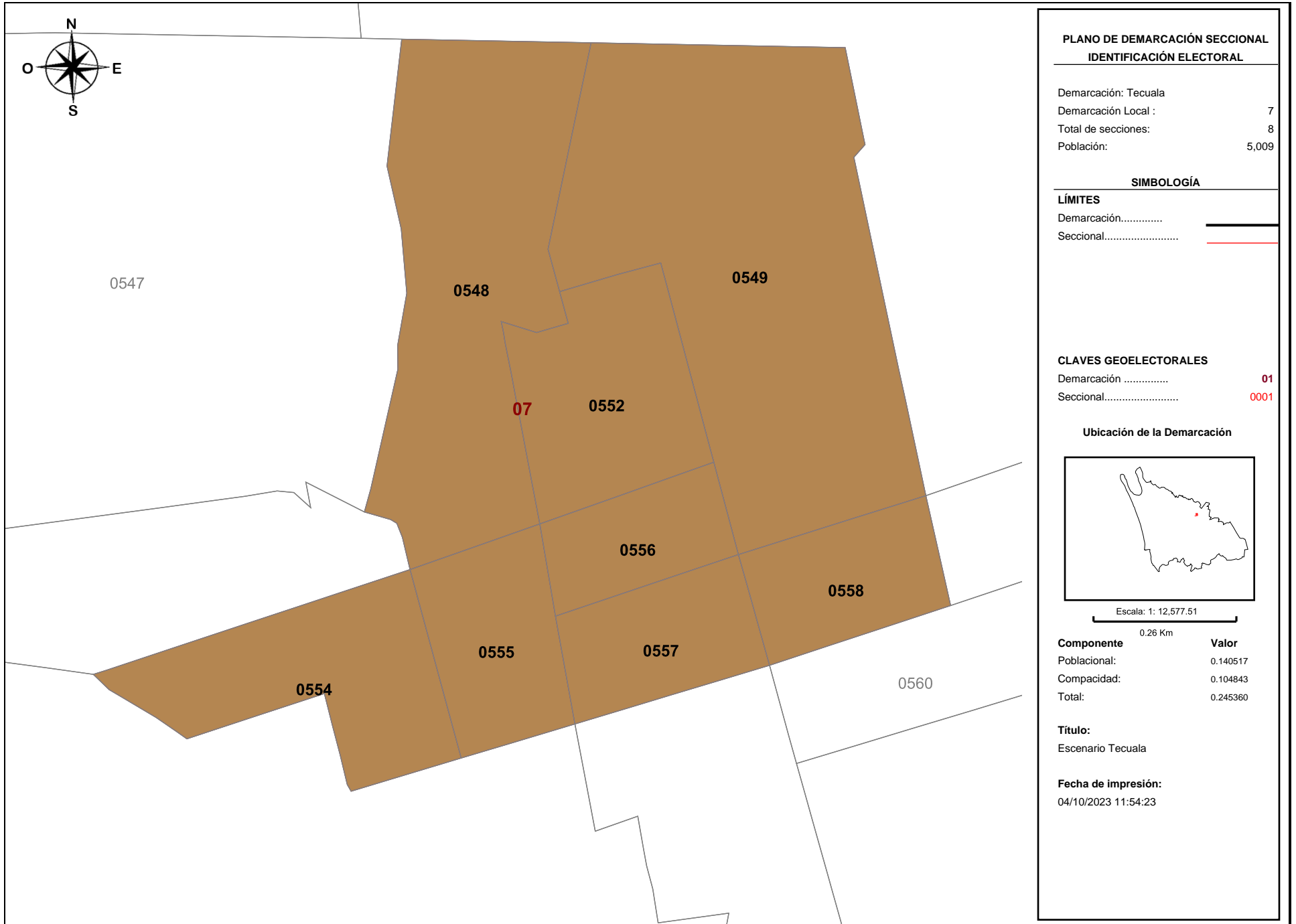
Escenario Tecuala

Fecha de impresión:

04/10/2023 11:54:23

Detalles de la demarcación.

Demarcación:	06.
Secciones:	573, 574, 575, 587, 588, 589, 590, 596.
Población Total:	5,354
Desviación poblacional:	0.003422
Compacidad Geométrica:	0.113249
Costo Total:	0.116671



Detalles de la demarcación.

Demarcación:	07.
Secciones:	548, 549, 552, 554, 555, 556, 557, 558.
Población Total:	5,009
Desviación poblacional:	0.140517
Compacidad Geométrica:	0.104843
Costo Total:	0.245360

