

**Información detallada por demarcación.**

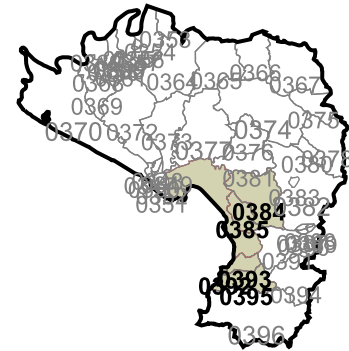
	No.	% D Media	Población	+/- Población	Poblacional	Compacidad	% P. Ind. + Afro.
	1	11.90%	6,638	706	0.629542	0.904359	1.505634
	2	-0.71%	5,890	-42	0.002228	0.250971	4.956739
	3	-6.32%	5,557	-375	0.177614	0.333175	4.427432
	4	-4.60%	5,659	-273	0.094133	0.306664	1.874225
	5	2.56%	6,084	152	0.029181	0.374816	3.271703
	6	-7.30%	5,499	-433	0.236805	0.388670	3.419356
	7	4.47%	6,197	265	0.088697	0.340988	4.664888

**Componentes:**

Componente	Ponderación	Valor
Poblacional	1.0	1.258200
Compacidad	0.5	2.899642
Total		4.157842



01



**PLANO DE DEMARCACIÓN SECCIONAL**  
**IDENTIFICACIÓN ELECTORAL**

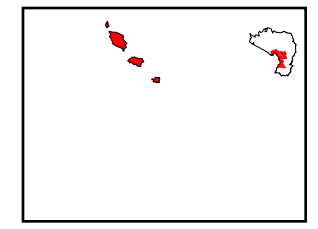
Demarcación: San Blas  
Demarcación Local : 1  
Total de secciones: 6  
Población: 6,638

**SIMBOLOGÍA**

**LÍMITES**  
Demarcación.....  
Seccional.....

**CLAVES GEOELECTORALES**  
Demarcación ..... 01  
Seccional..... 0001

**Ubicación de la Demarcación**



Escala: 1: 1,281,461.28

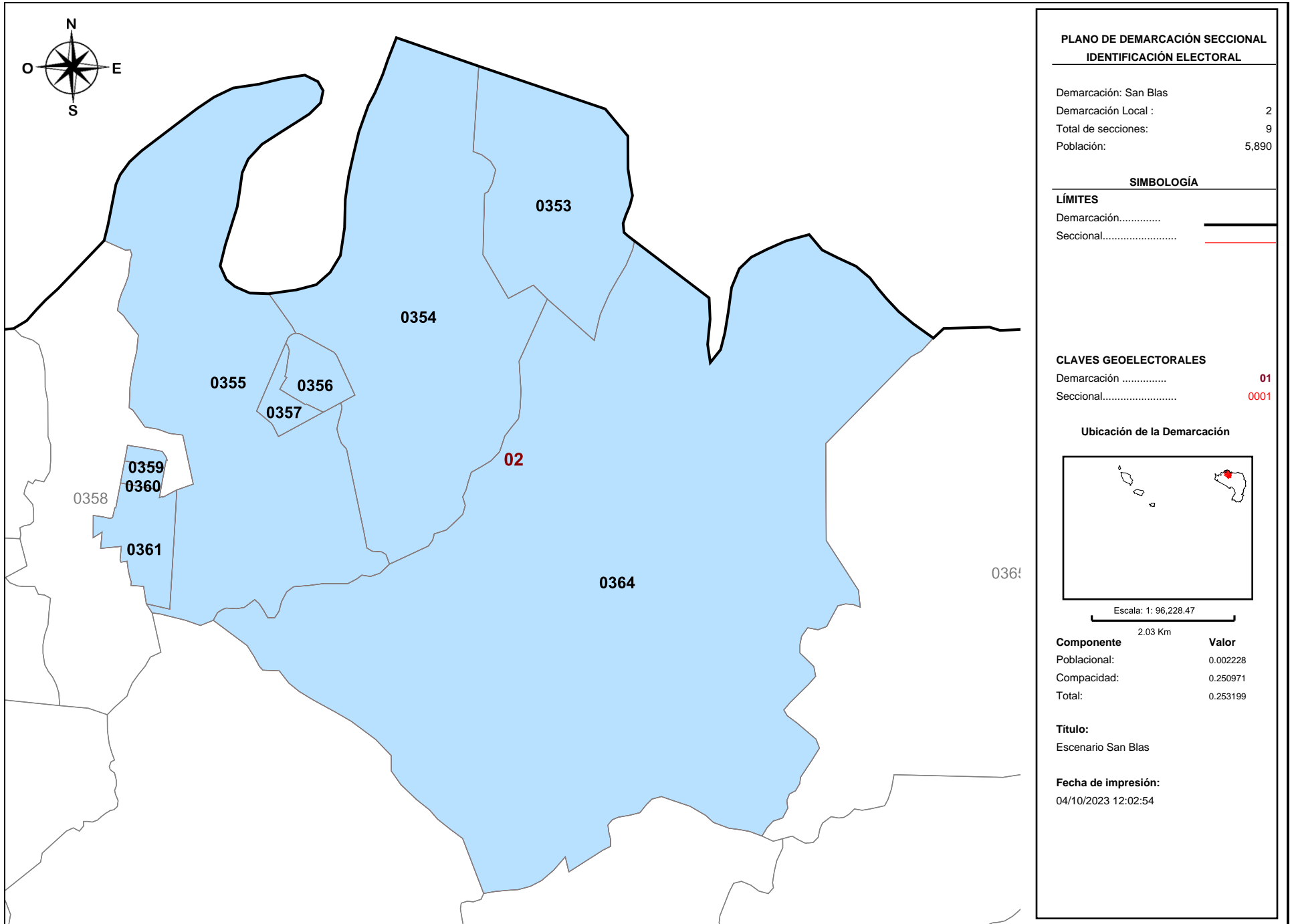
Componente	Valor
Poblacional:	0.629542
Compacidad:	0.904359
Total:	1.533900

**Título:**  
Escenario San Blas

**Fecha de impresión:**  
04/10/2023 12:02:54

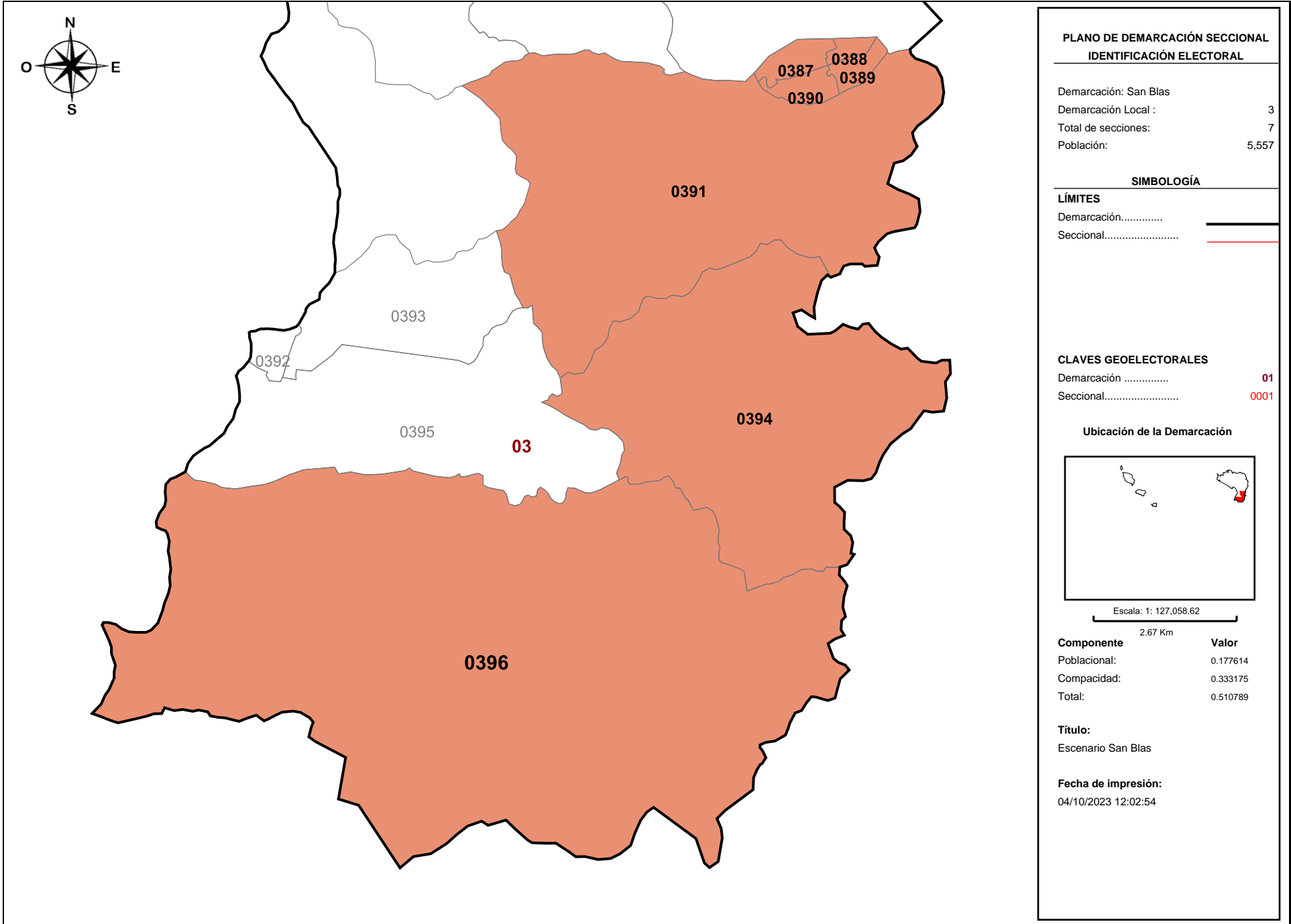
**Detalles de la demarcación.**

Demarcación:	01.
Secciones:	384, 385, 386, 392, 393, 395.
Población Total:	6,638
Desviación poblacional:	0.629542
Compacidad Geométrica:	0.904359
Costo Total:	1.533900



**Detalles de la demarcación.**

Demarcación:	02.
Secciones:	353, 354, 355, 356, 357, 359, 360, 361, 364.
Población Total:	5,890
Desviación poblacional:	0.002228
Compacidad Geométrica:	0.250971
Costo Total:	0.253199



**PLANO DE DEMARCACIÓN SECCIONAL**  
**IDENTIFICACIÓN ELECTORAL**

Demarcación: San Blas  
 Demarcación Local : 3  
 Total de secciones: 7  
 Población: 5,557

**SIMBOLOGÍA**

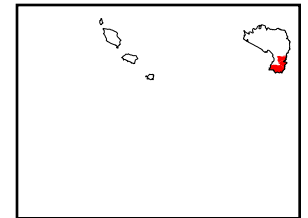
**LÍMITES**


Demarcación.....   
 Seccional..... 

**CLAVES GEOELECTORALES**

Demarcación ..... 01  
 Seccional..... 0001

**Ubicación de la Demarcación**



Escala: 1: 127,058.62  


Componente	Valor
Poblacional:	0.177614
Compacidad:	0.333175
Total:	0.510789

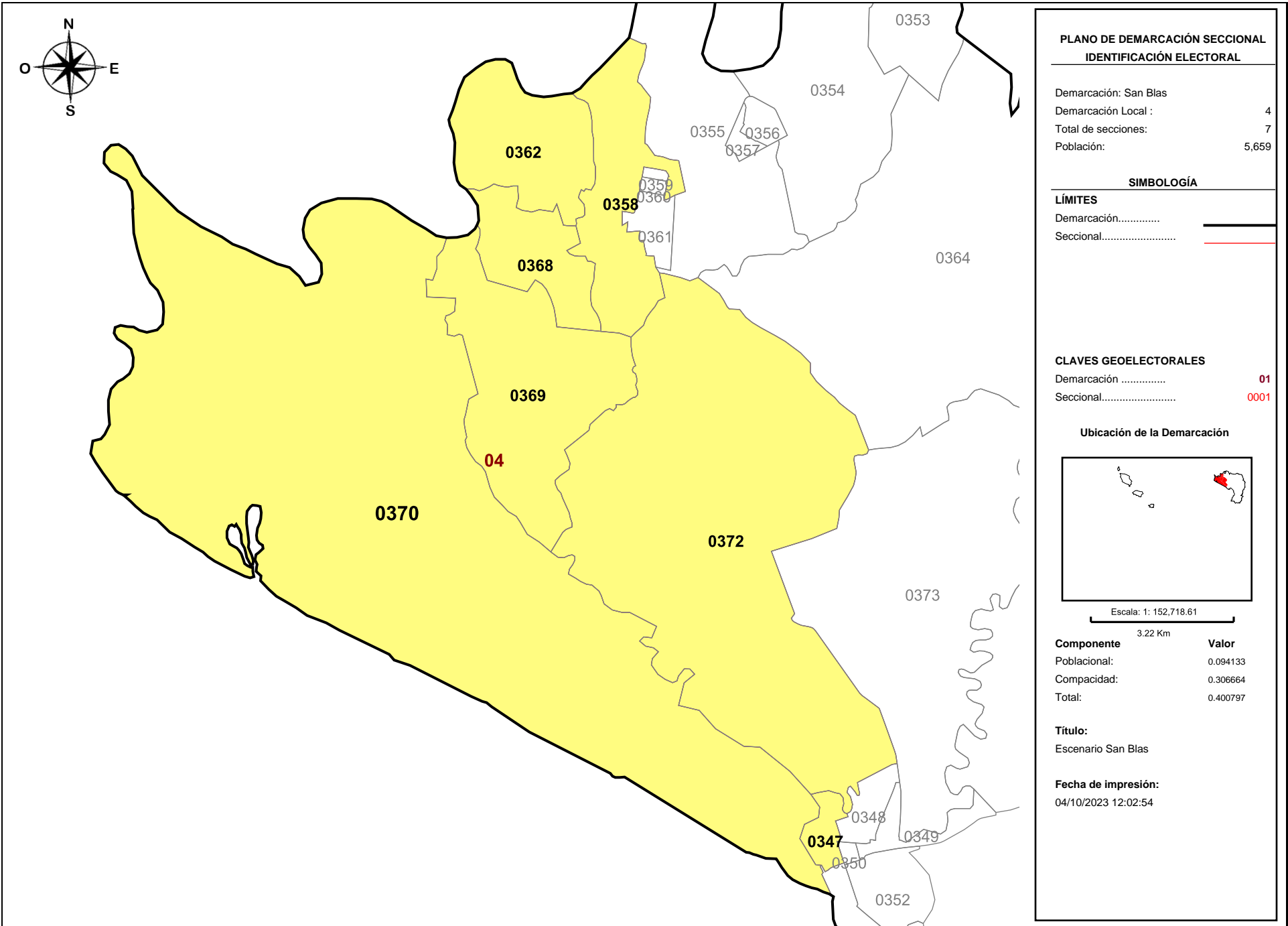
**Título:**  
Escenario San Blas

**Fecha de impresión:**  
04/10/2023 12:02:54

**Detalles de la demarcación.**

Demarcación:	03.
Secciones:	387, 388, 389, 390, 391, 394, 396.
Población Total:	5,557
Desviación poblacional:	0.177614
Compacidad Geométrica:	0.333175
Costo Total:	0.510789





**PLANO DE DEMARCACIÓN SECCIONAL**  
**IDENTIFICACIÓN ELECTORAL**

Demarcación: San Blas  
 Demarcación Local : 4  
 Total de secciones: 7  
 Población: 5,659

**SIMBOLOGÍA**

**LÍMITES**  
 Demarcación.....  
 Seccional.....

**CLAVES GEOELECTORALES**  
 Demarcación ..... 01  
 Seccional..... 0001



Escala: 1: 152,718.61  
 3.22 Km

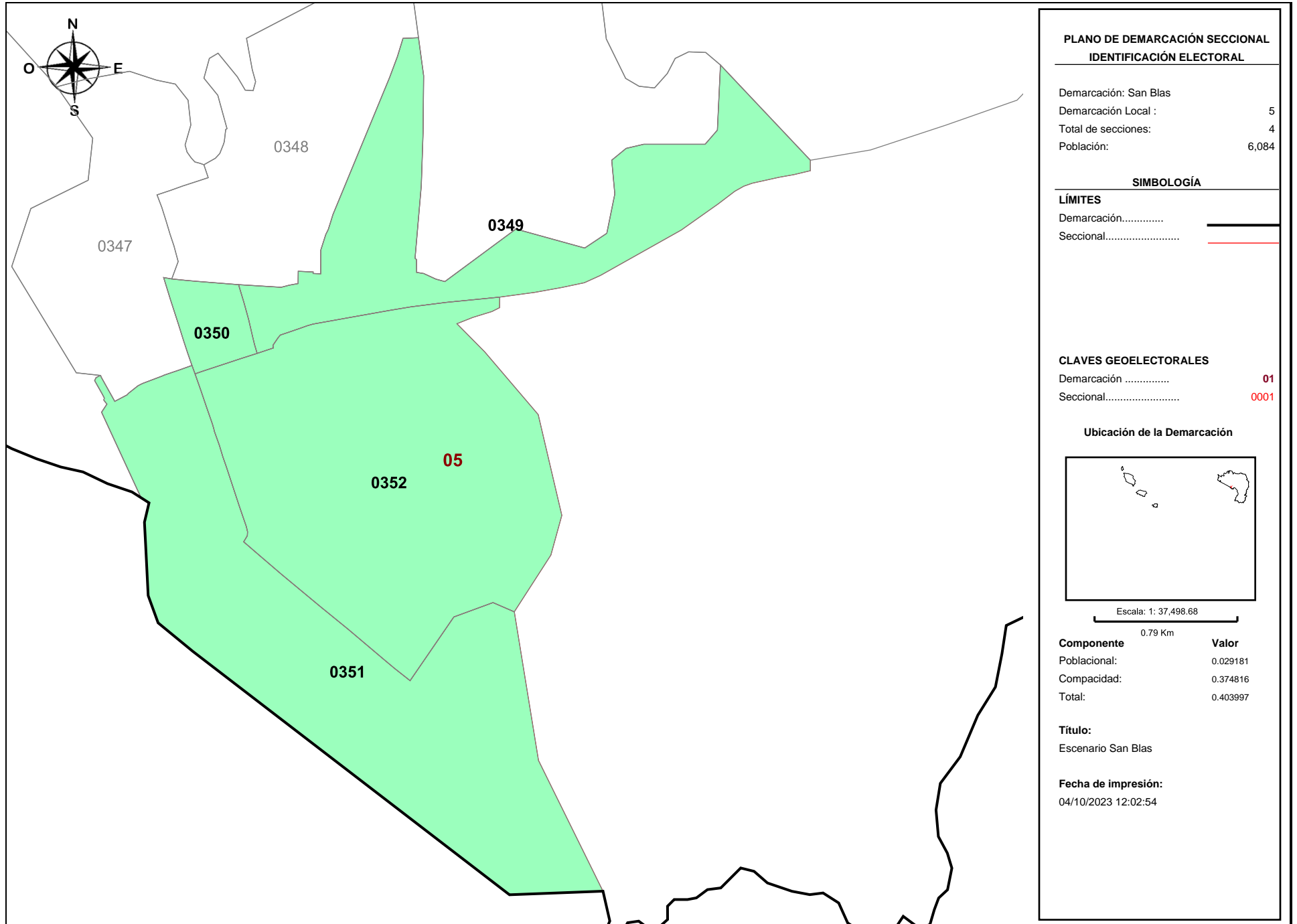
Componente	Valor
Poblacional:	0.094133
Compacidad:	0.306664
Total:	0.400797

**Título:**  
Escenario San Blas

**Fecha de impresión:**  
04/10/2023 12:02:54

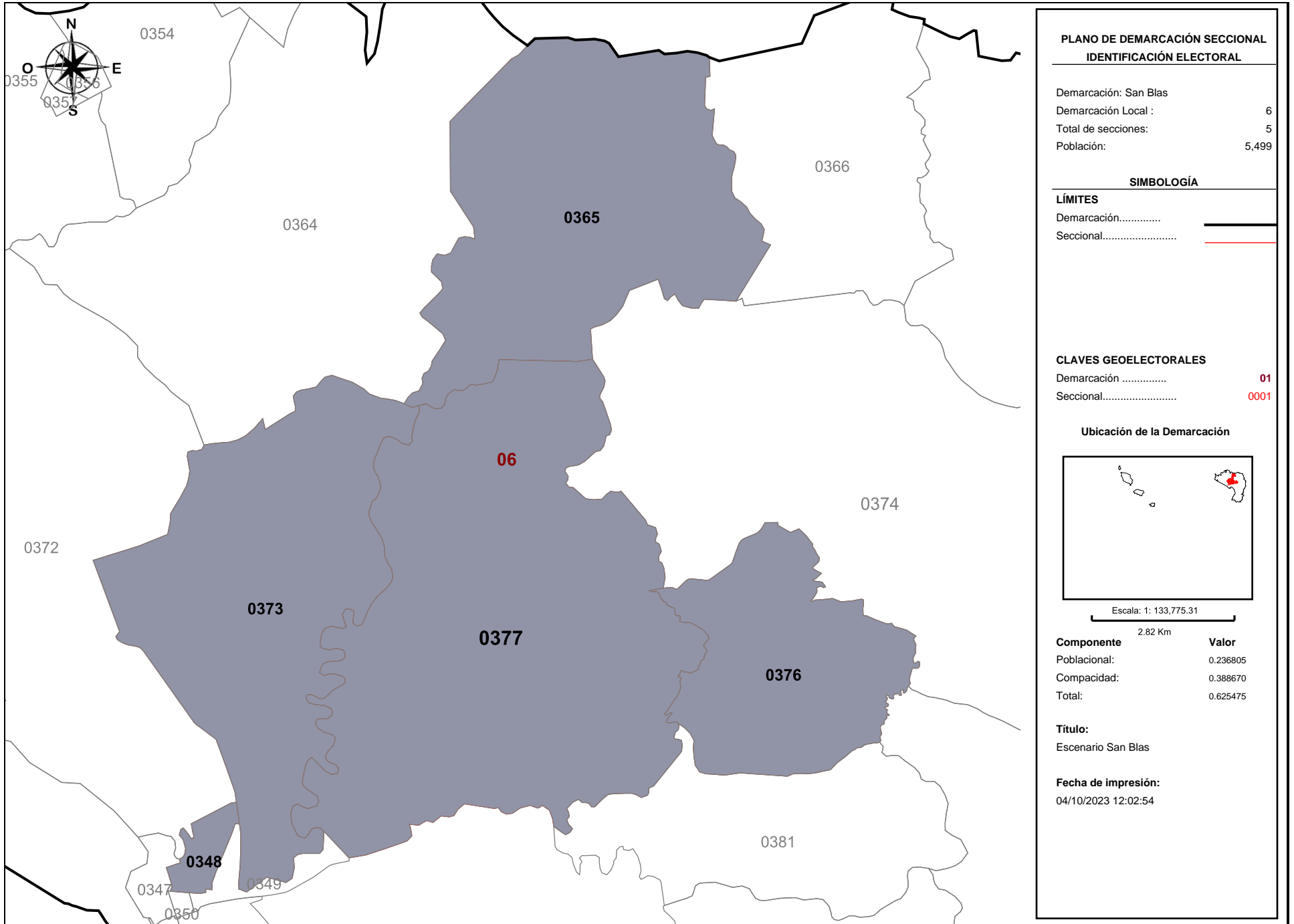
**Detalles de la demarcación.**

Demarcación:	04.
Secciones:	347, 358, 362, 368, 369, 370, 372.
Población Total:	5,659
Desviación poblacional:	0.094133
Compacidad Geométrica:	0.306664
Costo Total:	0.400797



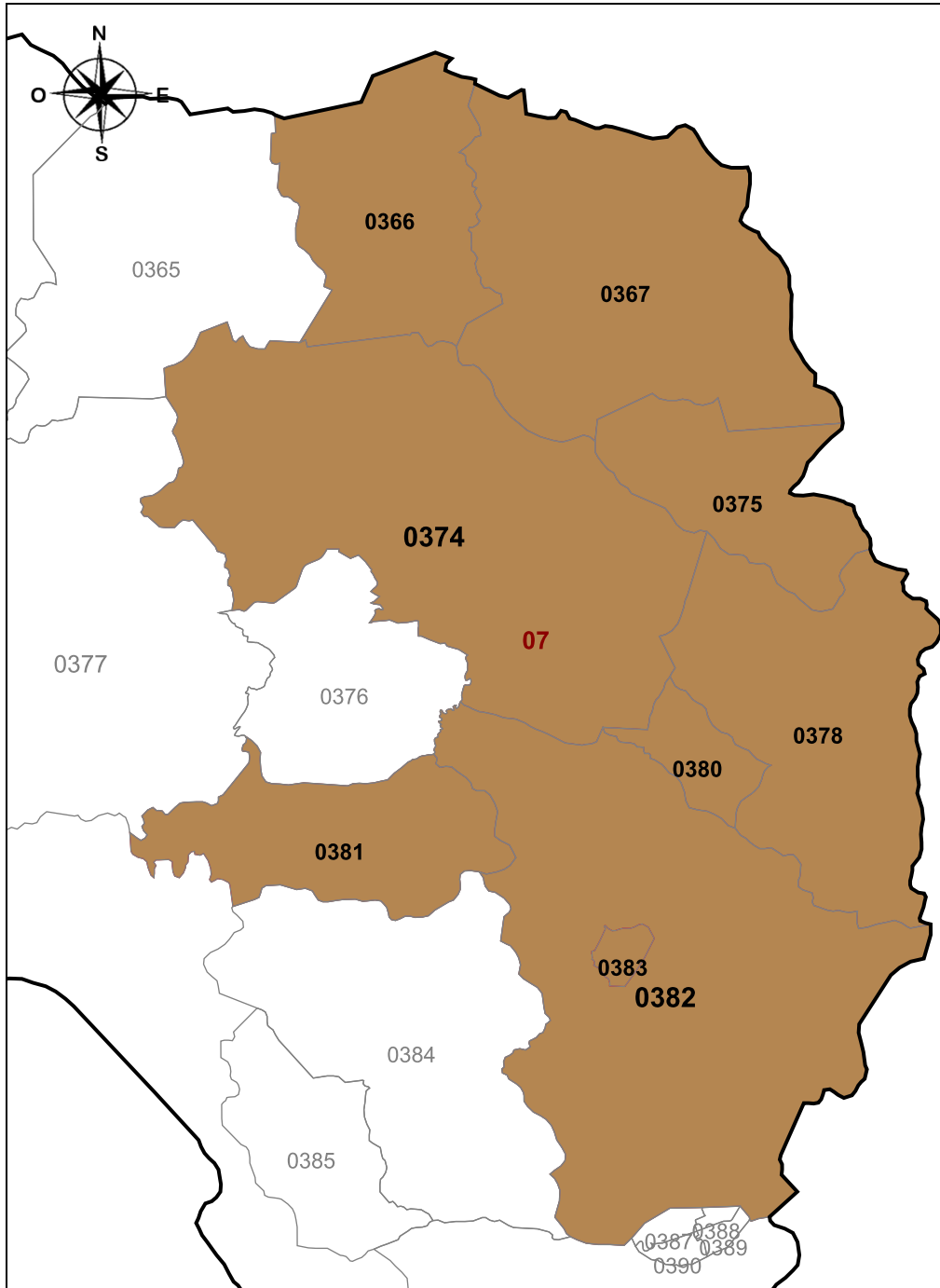
Detalles de la demarcación.

Demarcación:	05.
Secciones:	349, 350, 351, 352.
Población Total:	6,084
Desviación poblacional:	0.029181
Compacidad Geométrica:	0.374816
Costo Total:	0.403997



**Detalles de la demarcación.**

Demarcación:	06.
Secciones:	348, 365, 373, 376, 377.
Población Total:	5,499
Desviación poblacional:	0.236805
Compacidad Geométrica:	0.388670
Costo Total:	0.625475



**PLANO DE DEMARCACIÓN SECCIONAL  
IDENTIFICACIÓN ELECTORAL**

Demarcación: San Blas  
 Demarcación Local : 7  
 Total de secciones: 9  
 Población: 6,197

**SIMBOLOGÍA**

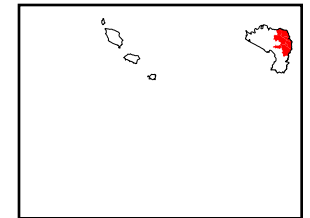
**LÍMITES**

Demarcación.....  
 Seccional.....

**CLAVES GEOELECTORALES**

Demarcación ..... 01  
 Seccional..... 0001

**Ubicación de la Demarcación**



Escala: 1: 199,810.08  
 4.21 Km

Componente	Valor
Poblacional:	0.088697
Compacidad:	0.340988
Total:	0.429685

**Título:**  
Escenario San Blas

**Fecha de impresión:**  
04/10/2023 12:02:54

**Detalles de la demarcación.**

Demarcación:	07.
Secciones:	366, 367, 374, 375, 378, 380, 381, 382, 383.
Población Total:	6,197
Desviación poblacional:	0.088697
Compacidad Geométrica:	0.340988
Costo Total:	0.429685



