

**ROSAMORADA**  
**INFORMACIÓN BÁSICA**

Demarcaciones:	7
Secciones:	43
Población:	33,627

**SIMBOLOGÍA**

**LÍMITES**

Demarcación.....	
Seccional.....	

**CLAVES GEOLECTORALES**

Demarcaciones .....	<b>01</b>
Seccional.....	<b>0001</b>

Ubicación de la entidad en el país

Escala: 1: 529,019.47



11.14 Km

**Información detallada por demarcación.**

	No.	% D Media	Población	+/- Población	Poblacional	Compacidad	% P. Ind. + Afro.
	1	-12.66%	4,196	-608	0.711607	0.355626	0.860310
	2	7.33%	5,156	352	0.238822	0.182319	1.590760
	3	9.16%	5,244	440	0.373099	0.202591	4.136362
	4	-14.47%	4,109	-695	0.929883	0.356733	1.653006
	5	-5.08%	4,560	-244	0.114527	0.443151	5.635669
	6	11.20%	5,342	538	0.557741	0.328518	41.987244
	7	4.50%	5,020	216	0.089974	0.155964	1.952618

**Componentes:**

Componente	Ponderación	Valor
Poblacional	1.0	3.015655
Compacidad	0.5	2.024901
Total		5.040556



**PLANO DE DEMARCACIÓN SECCIONAL**  
**IDENTIFICACIÓN ELECTORAL**

Demarcación: Rosamorada  
 Demarcación Local : 1  
 Total de secciones: 5  
 Población: 4,196

**SIMBOLOGÍA**

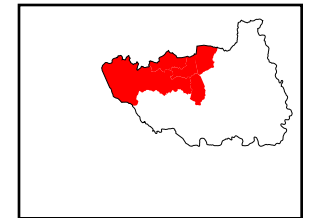
**LÍMITES**

Demarcación.....  
 Seccional.....

**CLAVES GEOELECTORALES**

Demarcación ..... 01  
 Seccional..... 0001

**Ubicación de la Demarcación**



Escala: 1: 335,305.58  
 7.06 Km

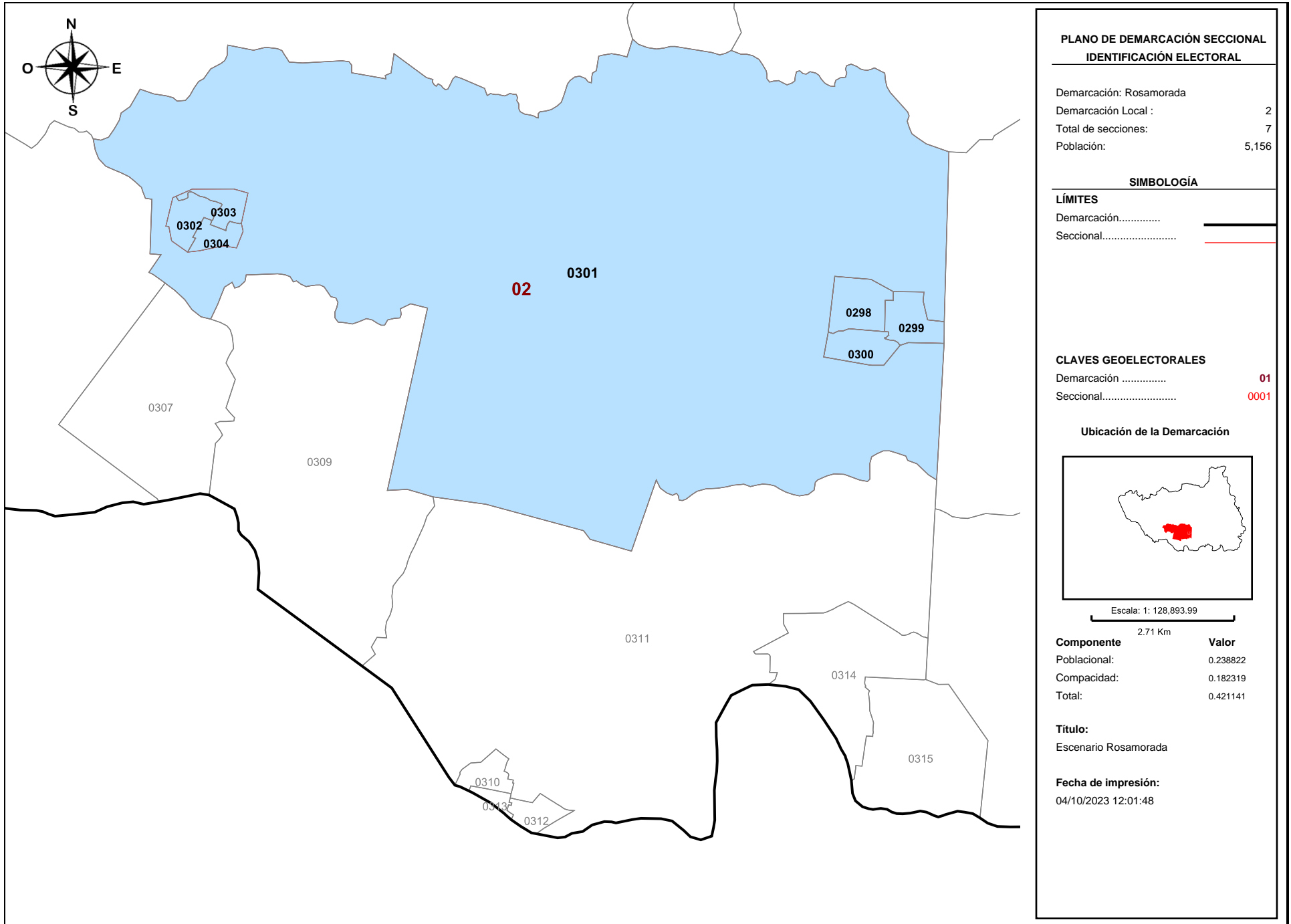
Componente	Valor
Poblacional:	0.711607
Compacidad:	0.355626
Total:	1.067233

**Título:**  
Escenario Rosamorada

**Fecha de impresión:**  
04/10/2023 12:01:48

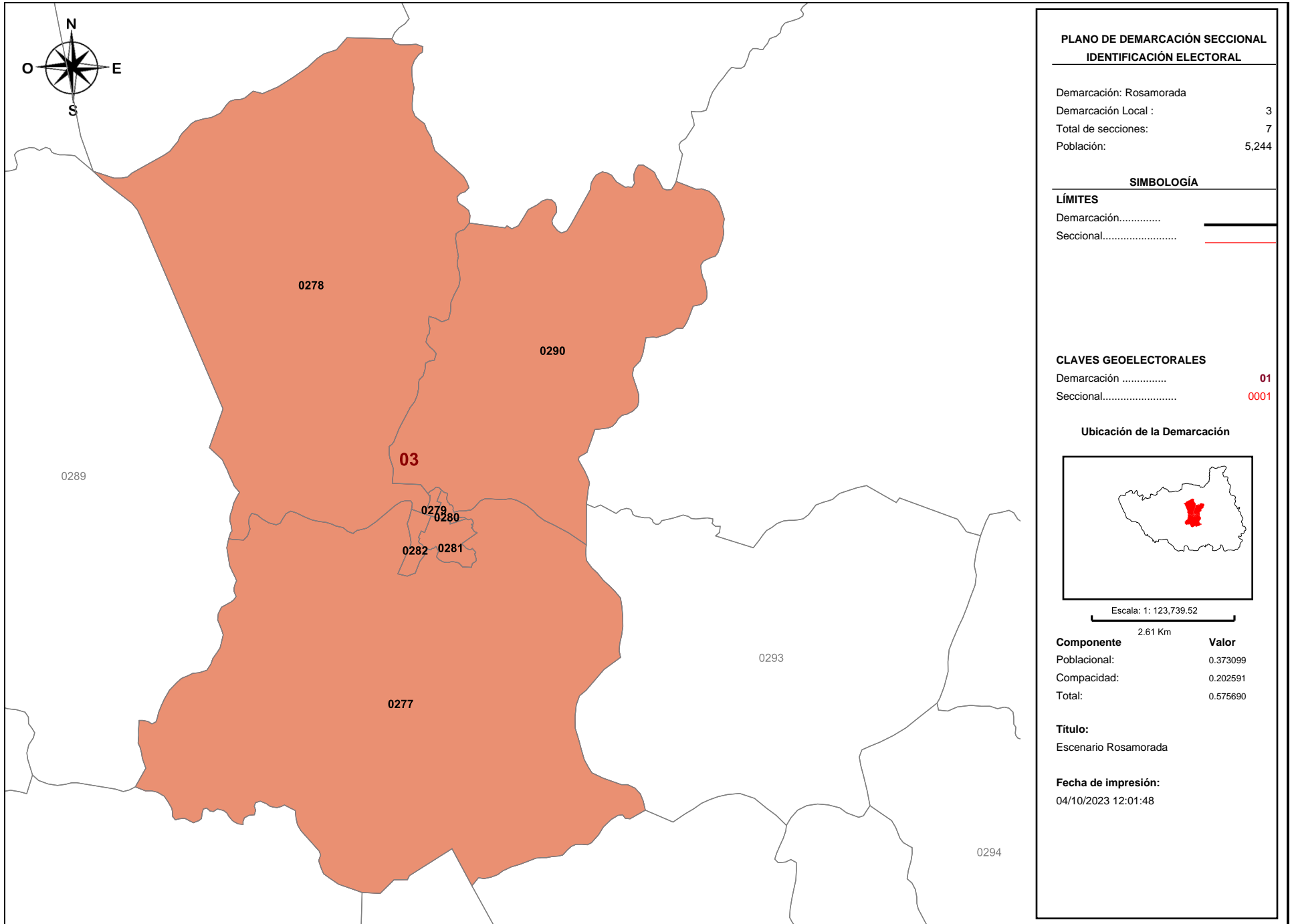
**Detalles de la demarcación.**

Demarcación:	01.
Secciones:	283, 284, 286, 288, 289.
Población Total:	4,196
Desviación poblacional:	0.711607
Compacidad Geométrica:	0.355626
Costo Total:	1.067233



**Detalles de la demarcación.**

Demarcación:	02.
Secciones:	298, 299, 300, 301, 302, 303, 304.
Población Total:	5,156
Desviación poblacional:	0.238822
Compacidad Geométrica:	0.182319
Costo Total:	0.421141



**PLANO DE DEMARCACIÓN SECCIONAL**  
**IDENTIFICACIÓN ELECTORAL**

Demarcación: Rosamorada  
 Demarcación Local : 3  
 Total de secciones: 7  
 Población: 5,244

**SIMBOLOGÍA**

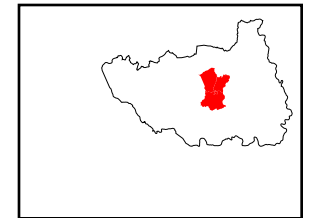
**LÍMITES**

Demarcación.....   
 Seccional..... 

**CLAVES GEOELECTORALES**

Demarcación ..... 01  
 Seccional..... 0001

**Ubicación de la Demarcación**



Escala: 1: 123,739.52

Componente	Valor
Poblacional:	0.373099
Compacidad:	0.202591
Total:	0.575690

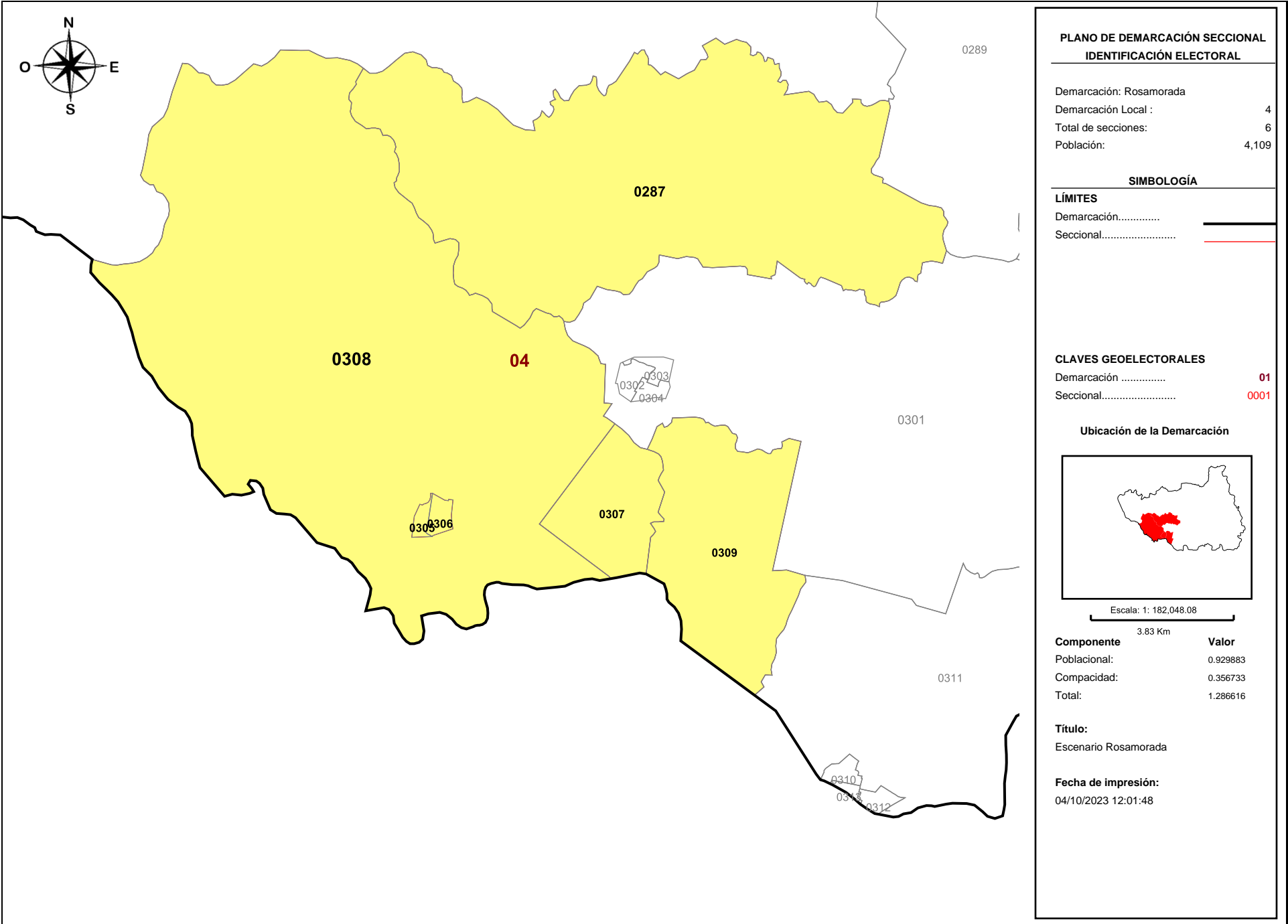
**Título:**  
Escenario Rosamorada

**Fecha de impresión:**  
04/10/2023 12:01:48

**Detalles de la demarcación.**

Demarcación:	03.
Secciones:	277, 278, 279, 280, 281, 282, 290.
Población Total:	5,244
Desviación poblacional:	0.373099
Compacidad Geométrica:	0.202591
Costo Total:	0.575690





**PLANO DE DEMARCACIÓN SECCIONAL  
IDENTIFICACIÓN ELECTORAL**

Demarcación: Rosamorada  
 Demarcación Local : 4  
 Total de secciones: 6  
 Población: 4,109

**SIMBOLOGÍA**

**LÍMITES**  
 Demarcación.....  
 Seccional.....

**CLAVES GEOELECTORALES**  
 Demarcación ..... 01  
 Seccional..... 0001



Escala: 1: 182,048.08

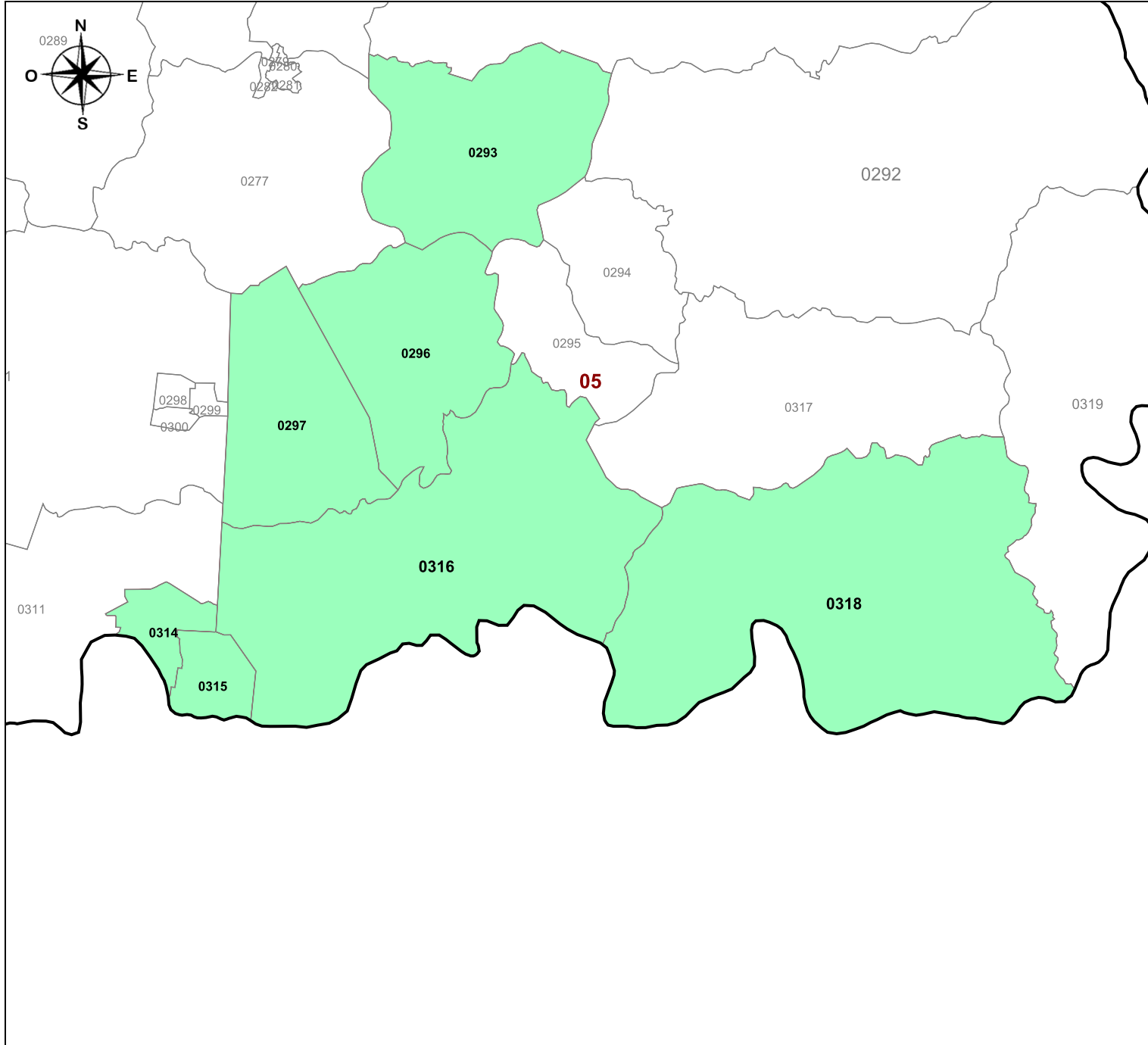
Componente	Valor
Poblacional:	0.929883
Compacidad:	0.356733
Total:	1.286616

**Título:**  
Escenario Rosamorada

**Fecha de impresión:**  
04/10/2023 12:01:48

**Detalles de la demarcación.**

Demarcación:	04.
Secciones:	287, 305, 306, 307, 308, 309.
Población Total:	4,109
Desviación poblacional:	0.929883
Compacidad Geométrica:	0.356733
Costo Total:	1.286616



**PLANO DE DEMARCACIÓN SECCIONAL**  
**IDENTIFICACIÓN ELECTORAL**

Demarcación: Rosamorada  
 Demarcación Local : 5  
 Total de secciones: 7  
 Población: 4,560

---

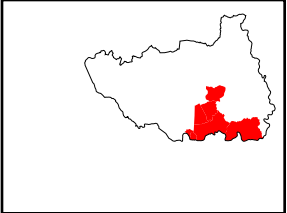
**SIMBOLOGÍA**

**LÍMITES**  
 Demarcación.....  
 Seccional.....

---

**CLAVES GEOELECTORALES**  
 Demarcación ..... 01  
 Seccional..... 0001

**Ubicación de la Demarcación**



Escala: 1: 227,520.66  
4.79 Km

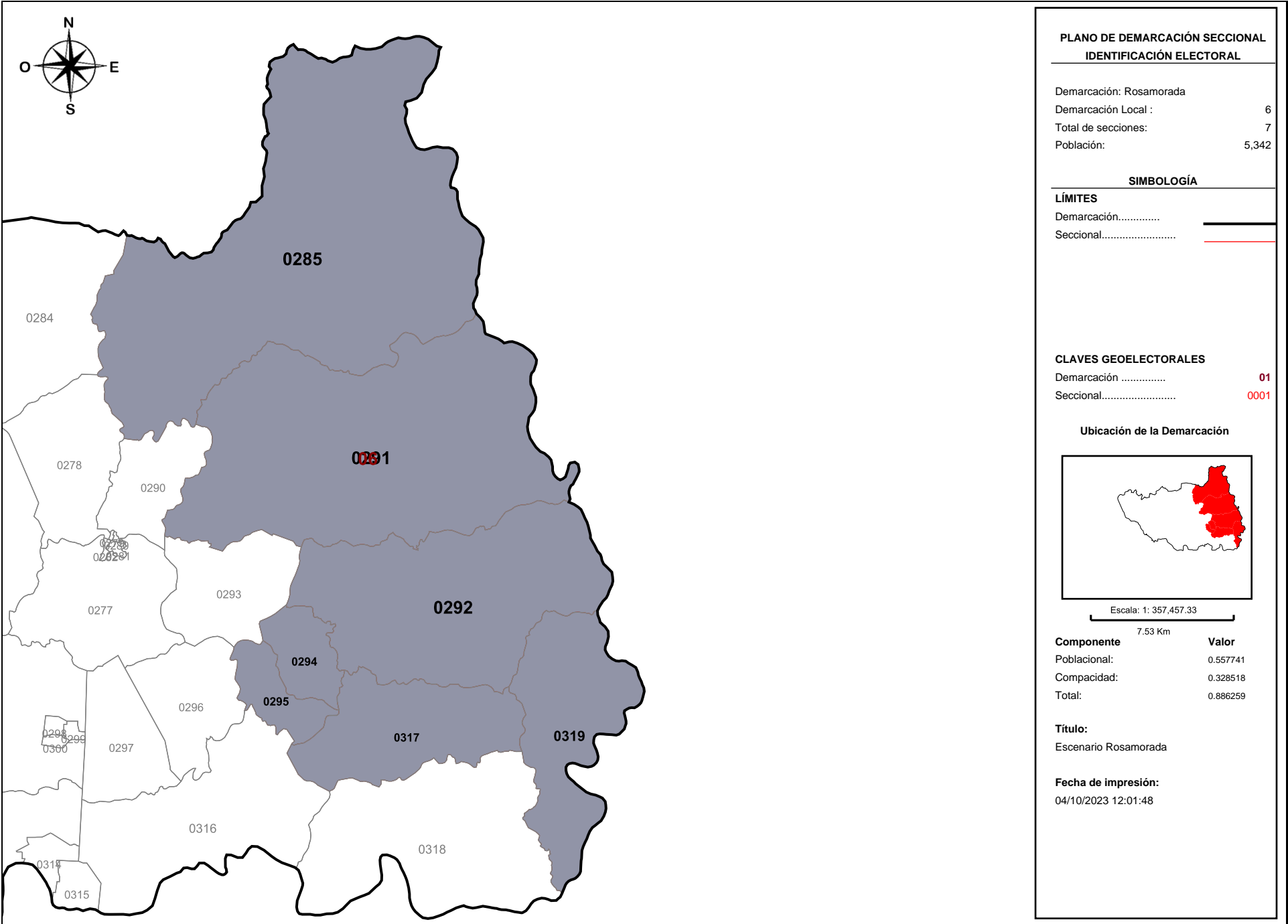
Componente	Valor
Poblacional:	0.114527
Compacidad:	0.443151
Total:	0.557678

**Título:**  
Escenario Rosamorada

**Fecha de impresión:**  
04/10/2023 12:01:48

**Detalles de la demarcación.**

Demarcación:	05.
Secciones:	293, 296, 297, 314, 315, 316, 318.
Población Total:	4,560
Desviación poblacional:	0.114527
Compacidad Geométrica:	0.443151
Costo Total:	0.557678



**PLANO DE DEMARCACIÓN SECCIONAL**  
**IDENTIFICACIÓN ELECTORAL**

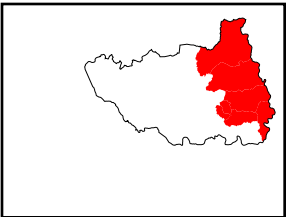
Demarcación: Rosamorada  
 Demarcación Local : 6  
 Total de secciones: 7  
 Población: 5,342

**SIMBOLOGÍA**

**LÍMITES**  
 Demarcación.....  
 Seccional.....

**CLAVES GEOELECTORALES**  
 Demarcación ..... 01  
 Seccional..... 0001

**Ubicación de la Demarcación**



Escala: 1: 357,457.33

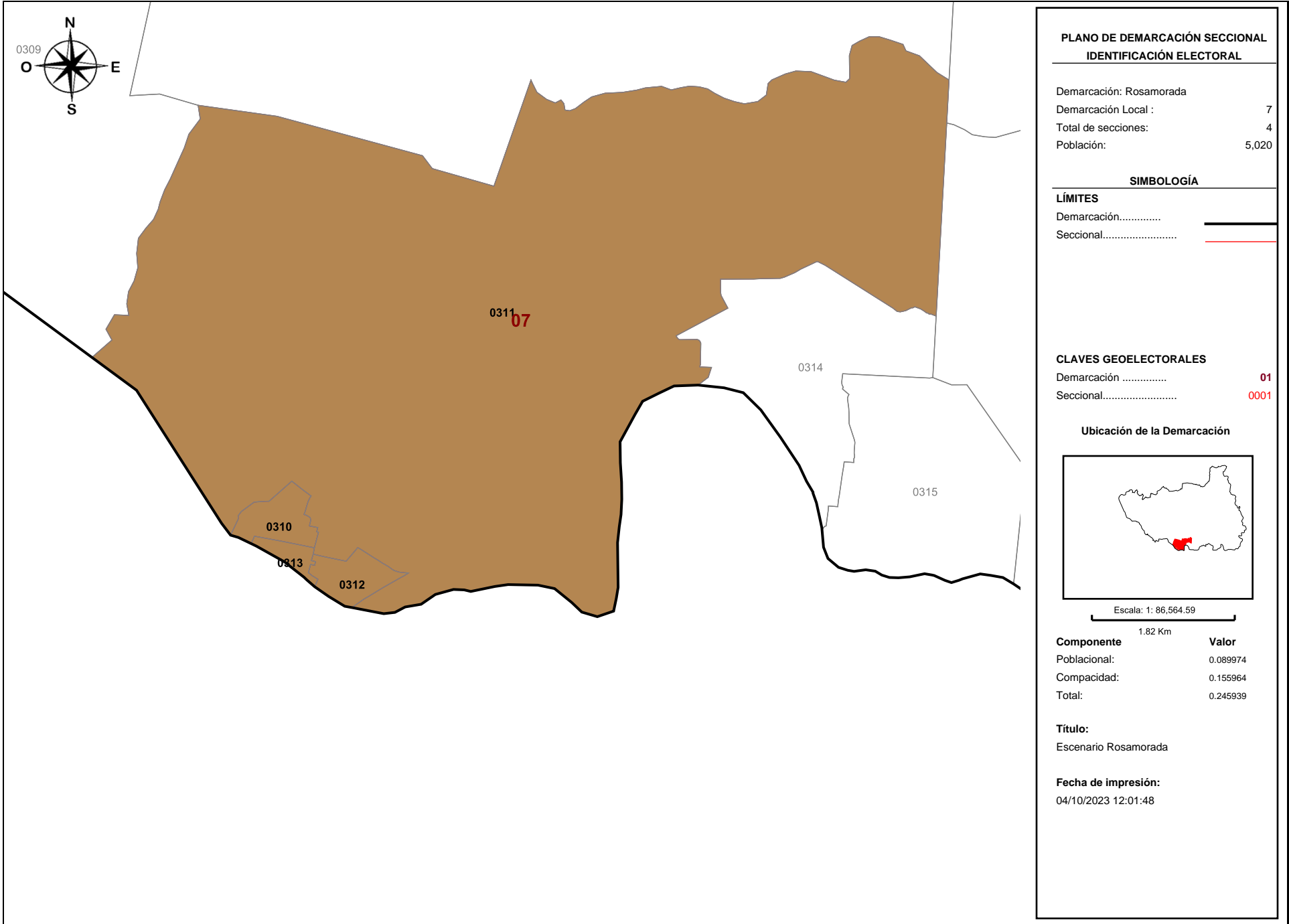
Componente	Valor
Poblacional:	0.557741
Compacidad:	0.328518
Total:	0.886259

**Título:**  
Escenario Rosamorada

**Fecha de impresión:**  
04/10/2023 12:01:48

**Detalles de la demarcación.**

<b>Demarcación:</b>	06.
<b>Secciones:</b>	285, 291, 292, 294, 295, 317, 319.
<b>Población Total:</b>	5,342
<b>Desviación poblacional:</b>	0.557741
<b>Compacidad Geométrica:</b>	0.328518
<b>Costo Total:</b>	0.886259



**PLANO DE DEMARCACIÓN SECCIONAL**  
**IDENTIFICACIÓN ELECTORAL**

Demarcación: Rosamorada  
 Demarcación Local : 7  
 Total de secciones: 4  
 Población: 5,020

**SIMBOLOGÍA**

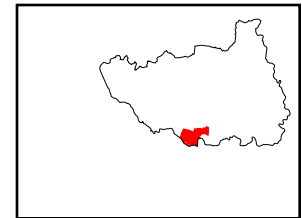
**LÍMITES**

Demarcación.....  
 Seccional.....

**CLAVES GEOELECTORALES**

Demarcación ..... 01  
 Seccional..... 0001

**Ubicación de la Demarcación**



Escala: 1: 86,564.59

1.82 Km

Componente	Valor
Poblacional:	0.089974
Compacidad:	0.155964
Total:	0.245939

**Título:**

Escenario Rosamorada

**Fecha de impresión:**

04/10/2023 12:01:48

**Detalles de la demarcación.**

Demarcación:	07.
Secciones:	310, 311, 312, 313.
Población Total:	5,020
Desviación poblacional:	0.089974
Compacidad Geométrica:	0.155964
Costo Total:	0.245939



