



IXTLAN DEL RIO
INFORMACIÓN BÁSICA

Demarcaciones:	7
Secciones:	24
Población:	29,319

SIMBOLOGÍA

LÍMITES

Demarcación.....	
Seccional.....	

CLAVES GEOELECTORALES

Demarcaciones	01
Seccional.....	0001

Ubicación de la entidad en el país

Escala: 1: 301,078.21



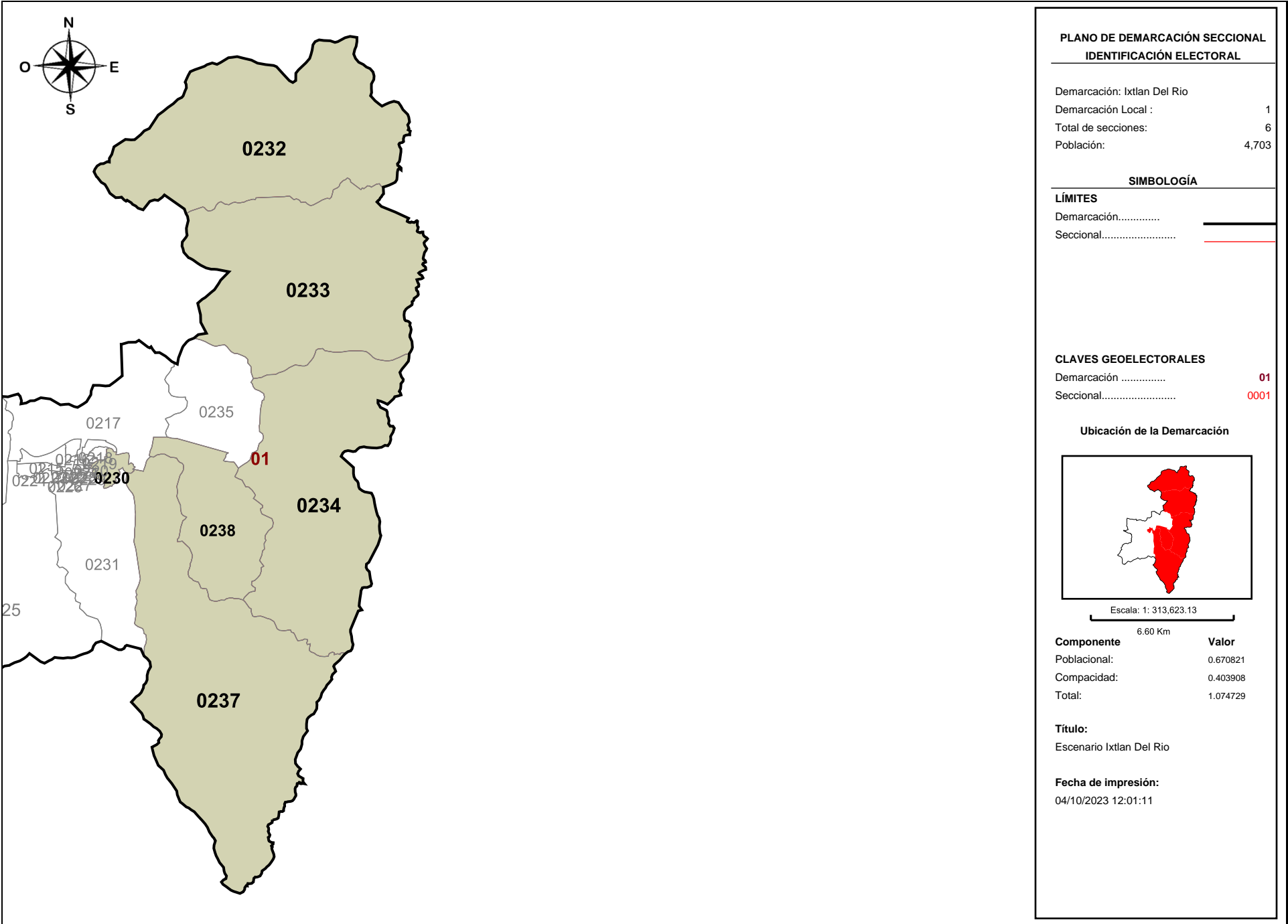
6.34 Km

Información detallada por demarcación.

	No.	% D Media	Población	+/- Población	Poblacional	Compacidad	% P. Ind. + Afro.
	1	12.30%	4,703	515	0.670821	0.403908	4.614272
	2	5.37%	4,413	225	0.127769	0.280558	1.157655
	3	-8.02%	3,852	-336	0.286748	0.211272	2.152513
	4	-11.39%	3,711	-477	0.577474	0.129183	1.398661
	5	-6.95%	3,897	-291	0.215169	0.209792	1.798661
	6	8.14%	4,529	341	0.293854	0.179813	1.613703
	7	0.62%	4,214	26	0.001657	0.542962	1.351353

Componentes:

Componente	Ponderación	Valor
Poblacional	1.0	2.173491
Compacidad	0.5	1.957488
Total		4.130979



PLANO DE DEMARCACIÓN SECCIONAL
IDENTIFICACIÓN ELECTORAL

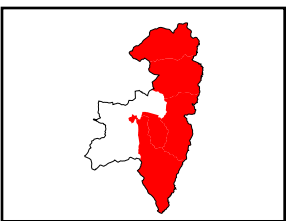
Demarcación: Ixtlan Del Rio
 Demarcación Local : 1
 Total de secciones: 6
 Población: 4,703

SIMBOLOGÍA

LÍMITES
 Demarcación.....
 Seccional.....

CLAVES GEOELECTORALES
 Demarcación 01
 Seccional..... 0001

Ubicación de la Demarcación



Escala: 1: 313,623.13

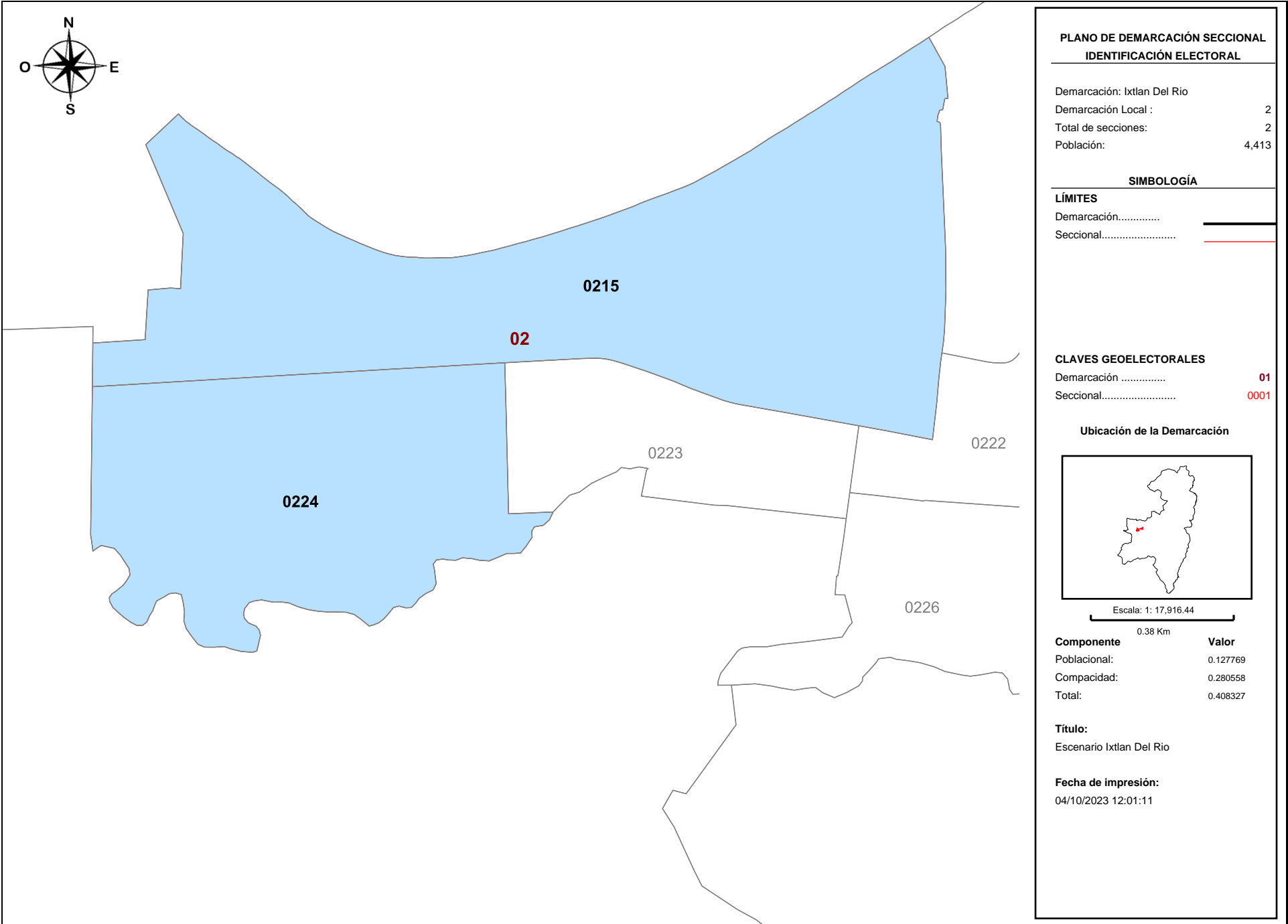
Componente	Valor
Poblacional:	0.670821
Compacidad:	0.403908
Total:	1.074729

Título:
Escenario Ixtlan Del Rio

Fecha de impresión:
04/10/2023 12:01:11

Detalles de la demarcación.

Demarcación:	01.
Secciones:	230, 232, 233, 234, 237, 238.
Población Total:	4,703
Desviación poblacional:	0.670821
Compacidad Geométrica:	0.403908
Costo Total:	1.074729



PLANO DE DEMARCACIÓN SECCIONAL
IDENTIFICACIÓN ELECTORAL

Demarcación: Ixtlan Del Rio
 Demarcación Local : 2
 Total de secciones: 2
 Población: 4,413

SIMBOLOGÍA

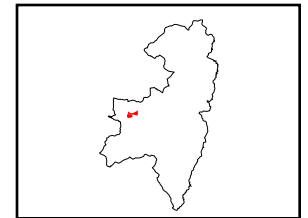
LÍMITES

Demarcación.....
 Seccional.....

CLAVES GEOELECTORALES

Demarcación 01
 Seccional..... 0001

Ubicación de la Demarcación



Escala: 1: 17,916.44

0.38 Km

Componente	Valor
Poblacional:	0.127769
Compacidad:	0.280558
Total:	0.408327

Título:

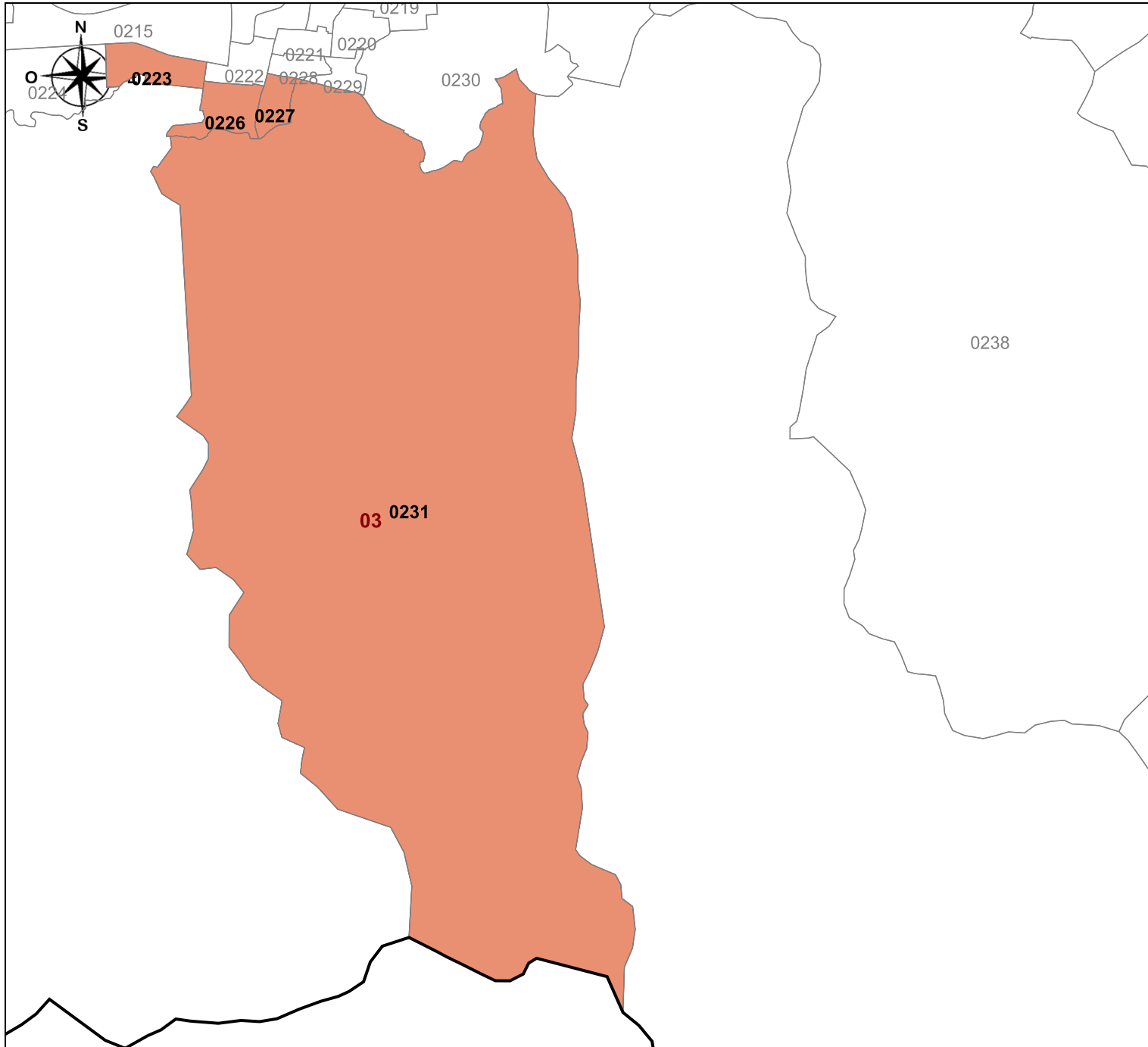
Escenario Ixtlan Del Rio

Fecha de impresión:

04/10/2023 12:01:11

Detalles de la demarcación.

Demarcación:	02.
Secciones:	215, 224.
Población Total:	4,413
Desviación poblacional:	0.127769
Compacidad Geométrica:	0.280558
Costo Total:	0.408327



PLANO DE DEMARCACIÓN SECCIONAL
IDENTIFICACIÓN ELECTORAL

Demarcación: Ixtlan Del Rio
 Demarcación Local : 3
 Total de secciones: 4
 Población: 3,852

SIMBOLOGÍA

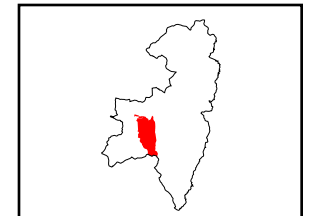
LÍMITES

Demarcación.....
 Seccional.....

CLAVES GEOELECTORALES

Demarcación 01
 Seccional..... 0001

Ubicación de la Demarcación



Escala: 1: 70,864.91

1.49 Km

Componente	Valor
Poblacional:	0.286748
Compacidad:	0.211272
Total:	0.498021

Título:

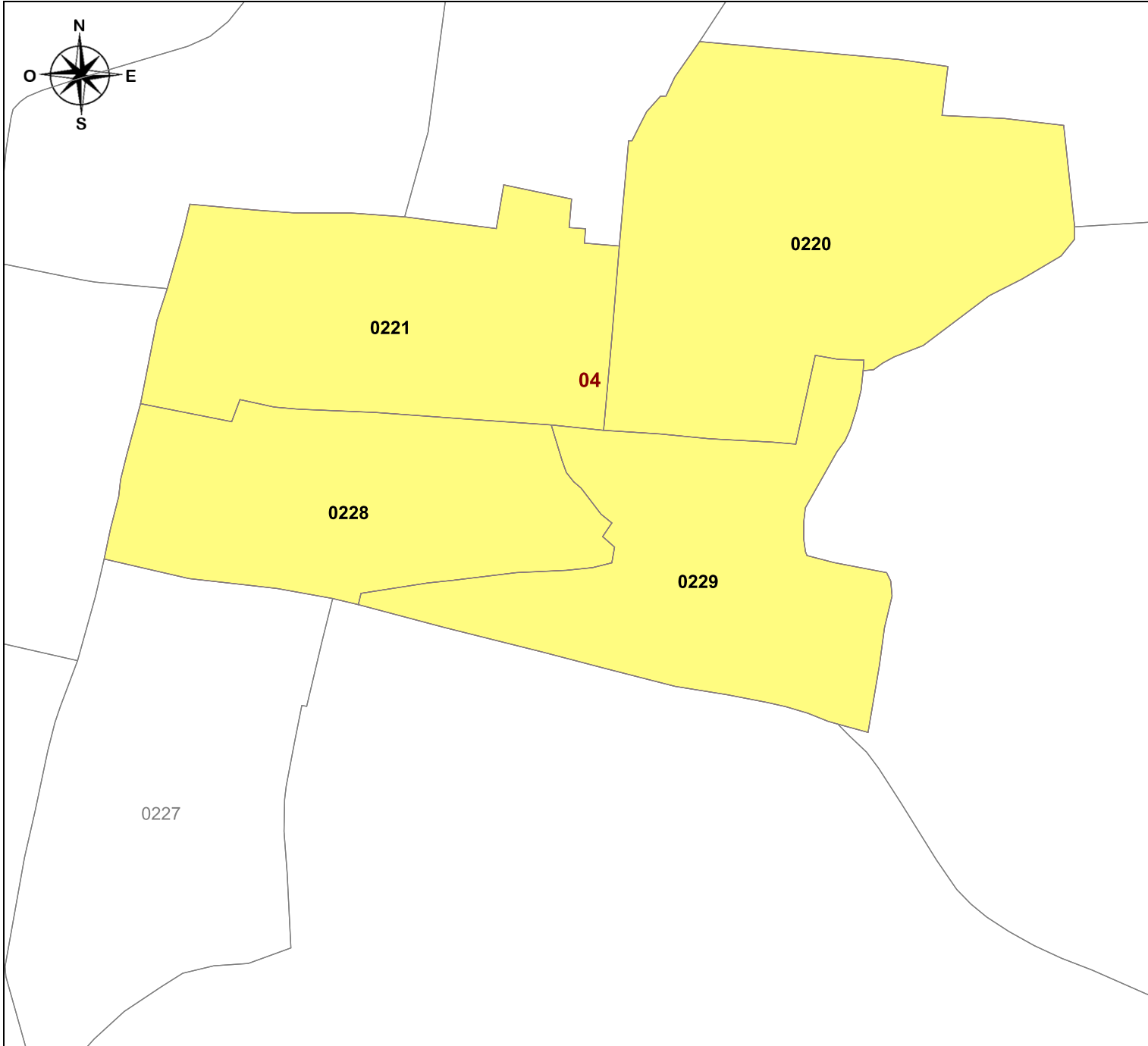
Escenario Ixtlan Del Rio

Fecha de impresión:

04/10/2023 12:01:11

Detalles de la demarcación.

Demarcación:	03.
Secciones:	223, 226, 227, 231.
Población Total:	3,852
Desviación poblacional:	0.286748
Compacidad Geométrica:	0.211272
Costo Total:	0.498021



PLANO DE DEMARCACIÓN SECCIONAL
IDENTIFICACIÓN ELECTORAL

Demarcación: Ixtlan Del Rio
 Demarcación Local : 4
 Total de secciones: 4
 Población: 3,711

SIMBOLOGÍA

LÍMITES
 Demarcación.....
 Seccional.....

CLAVES GEOELECTORALES
 Demarcación 01
 Seccional..... 0001

Ubicación de la Demarcación

Escala: 1: 8,963.53
0.19 Km

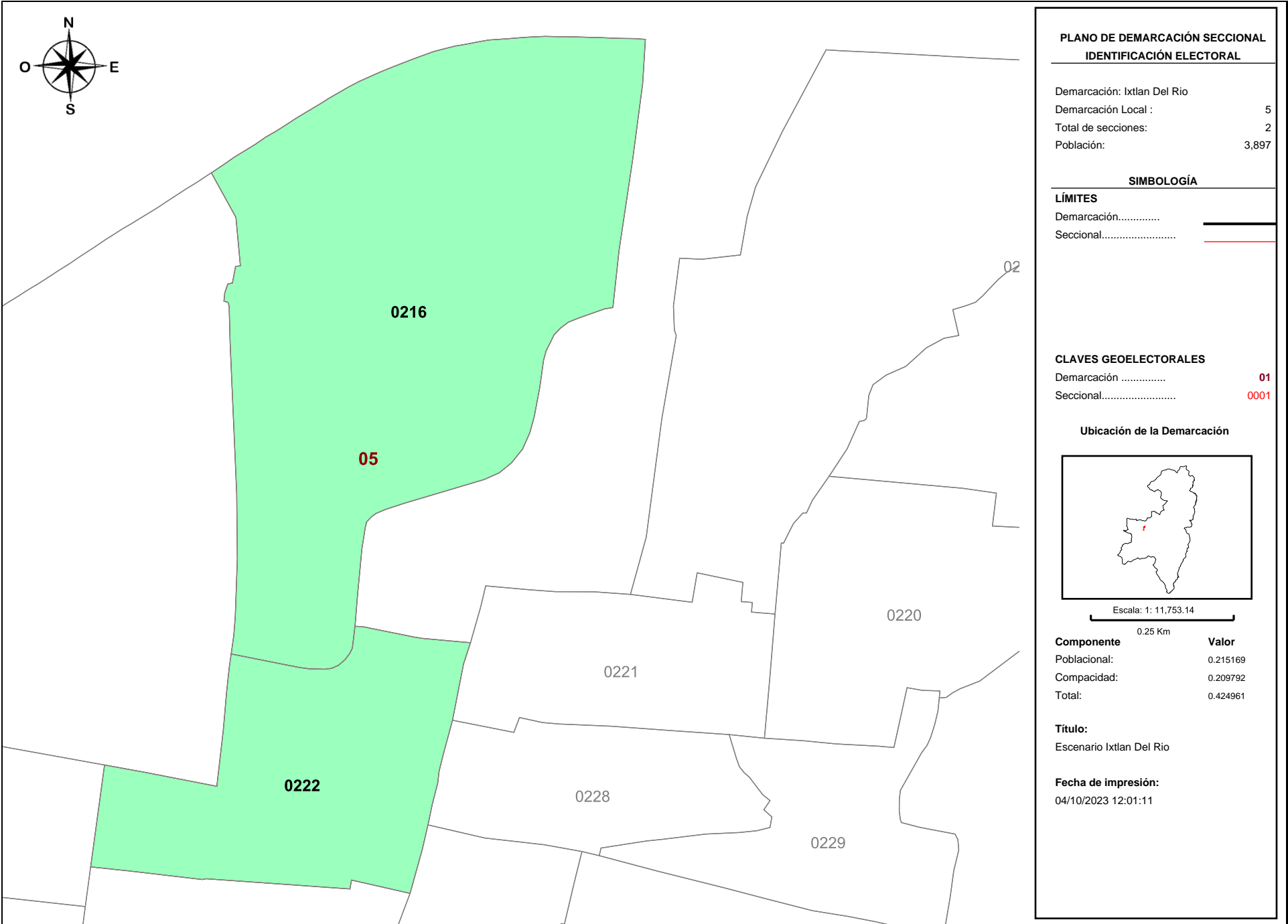
Componente	Valor
Poblacional:	0.577474
Compacidad:	0.129183
Total:	0.706657

Título:
Escenario Ixtlan Del Rio

Fecha de impresión:
04/10/2023 12:01:11

Detalles de la demarcación.

Demarcación:	04.
Secciones:	220, 221, 228, 229.
Población Total:	3,711
Desviación poblacional:	0.577474
Compacidad Geométrica:	0.129183
Costo Total:	0.706657



PLANO DE DEMARCACIÓN SECCIONAL
IDENTIFICACIÓN ELECTORAL

Demarcación: Ixtlan Del Rio
 Demarcación Local : 5
 Total de secciones: 2
 Población: 3,897

SIMBOLOGÍA

LÍMITES
 Demarcación.....
 Seccional.....

CLAVES GEOELECTORALES
 Demarcación 01
 Seccional..... 0001



Escala: 1: 11,753.14
 0.25 Km

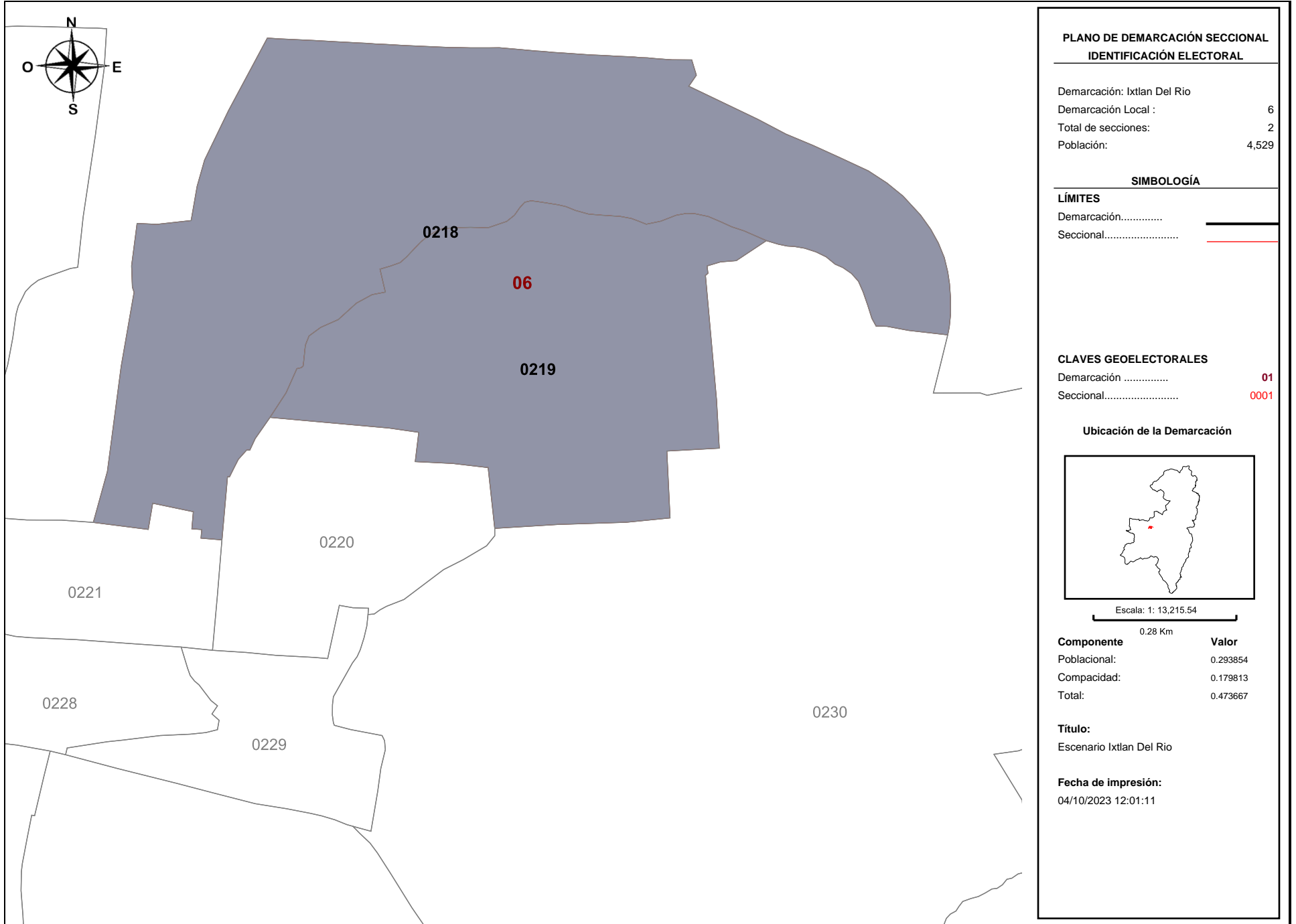
Componente	Valor
Poblacional:	0.215169
Compacidad:	0.209792
Total:	0.424961

Título:
Escenario Ixtlan Del Rio

Fecha de impresión:
04/10/2023 12:01:11

Detalles de la demarcación.

Demarcación:	05.
Secciones:	216, 222.
Población Total:	3,897
Desviación poblacional:	0.215169
Compacidad Geométrica:	0.209792
Costo Total:	0.424961



**PLANO DE DEMARCACIÓN SECCIONAL
IDENTIFICACIÓN ELECTORAL**

Demarcación: Ixtlan Del Rio
 Demarcación Local : 6
 Total de secciones: 2
 Población: 4,529

SIMBOLOGÍA

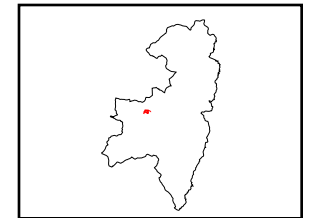
LÍMITES

Demarcación.....
 Seccional.....

CLAVES GEOELECTORALES

Demarcación 01
 Seccional..... 0001

Ubicación de la Demarcación



Escala: 1: 13,215.54

0.28 Km

Componente	Valor
Poblacional:	0.293854
Compacidad:	0.179813
Total:	0.473667

Título:

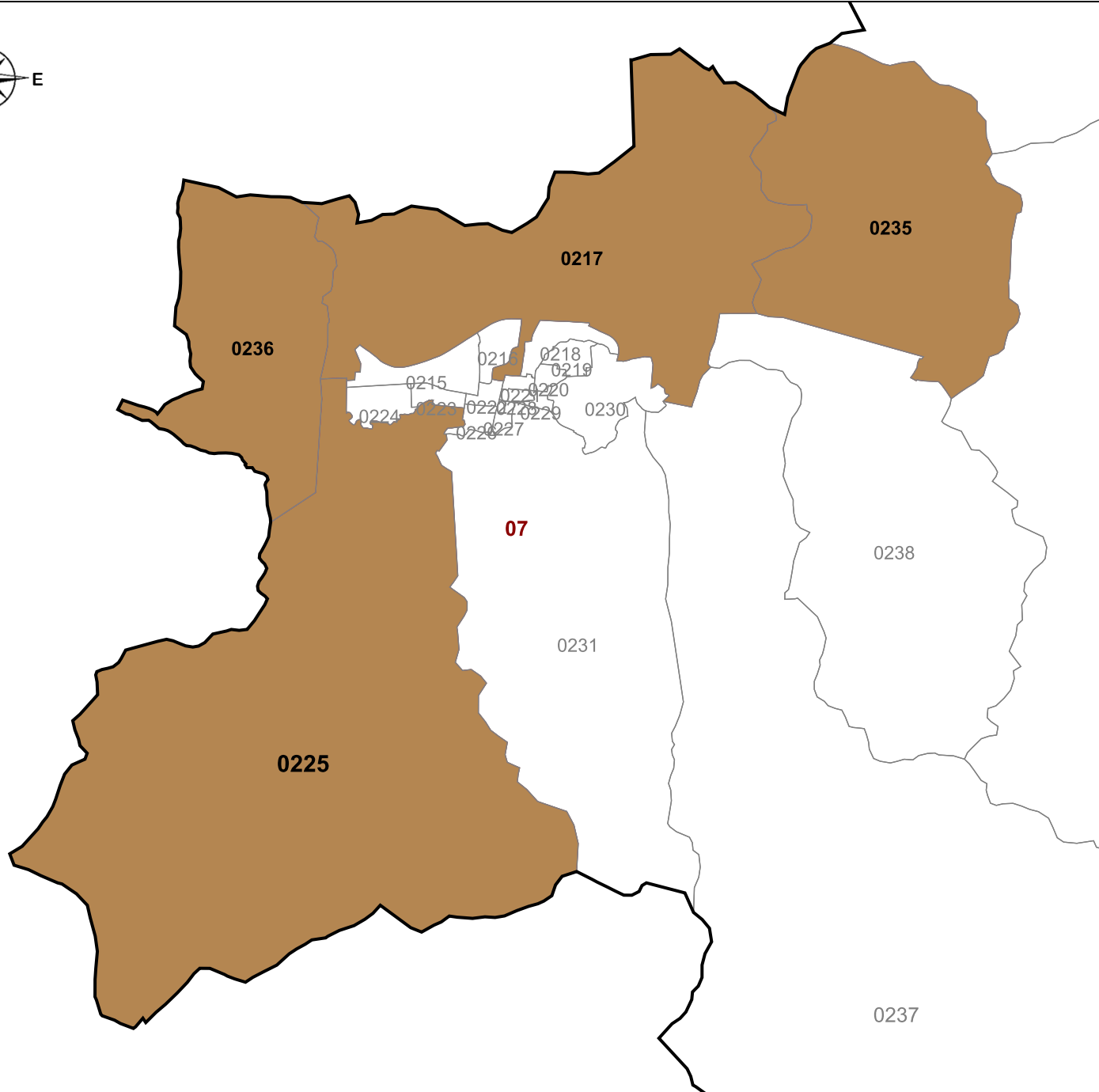
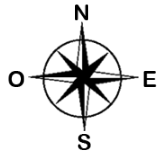
Escenario Ixtlan Del Rio

Fecha de impresión:

04/10/2023 12:01:11

Detalles de la demarcación.

Demarcación:	06.
Secciones:	218, 219.
Población Total:	4,529
Desviación poblacional:	0.293854
Compacidad Geométrica:	0.179813
Costo Total:	0.473667



PLANO DE DEMARCACIÓN SECCIONAL
IDENTIFICACIÓN ELECTORAL

Demarcación: Ixtlan Del Rio
 Demarcación Local : 7
 Total de secciones: 4
 Población: 4,214

SIMBOLOGÍA

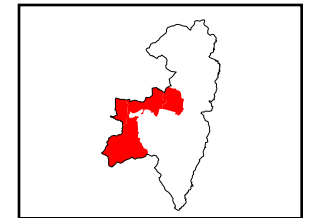
LÍMITES

Demarcación.....
 Seccional.....

CLAVES GEOELECTORALES

Demarcación 01
 Seccional..... 0001

Ubicación de la Demarcación



Escala: 1: 135,550.70
 2.85 Km

Componente	Valor
Poblacional:	0.001657
Compacidad:	0.542962
Total:	0.544619

Título:

Escenario Ixtlan Del Rio

Fecha de impresión:

04/10/2023 12:01:11

Detalles de la demarcación.

Demarcación:	07.
Secciones:	217, 225, 235, 236.
Población Total:	4,214
Desviación poblacional:	0.001657
Compacidad Geométrica:	0.542962
Costo Total:	0.544619

