

HUAJICORI
INFORMACIÓN BÁSICA

Demarcaciones:	5
Secciones:	19
Población:	12,231

SIMBOLOGÍA

LÍMITES

Demarcación.....	
Seccional.....	

CLAVES GEOELECTORALES

Demarcaciones	01
Seccional.....	0001

Ubicación de la entidad en el país

Escala: 1: 494,239.57



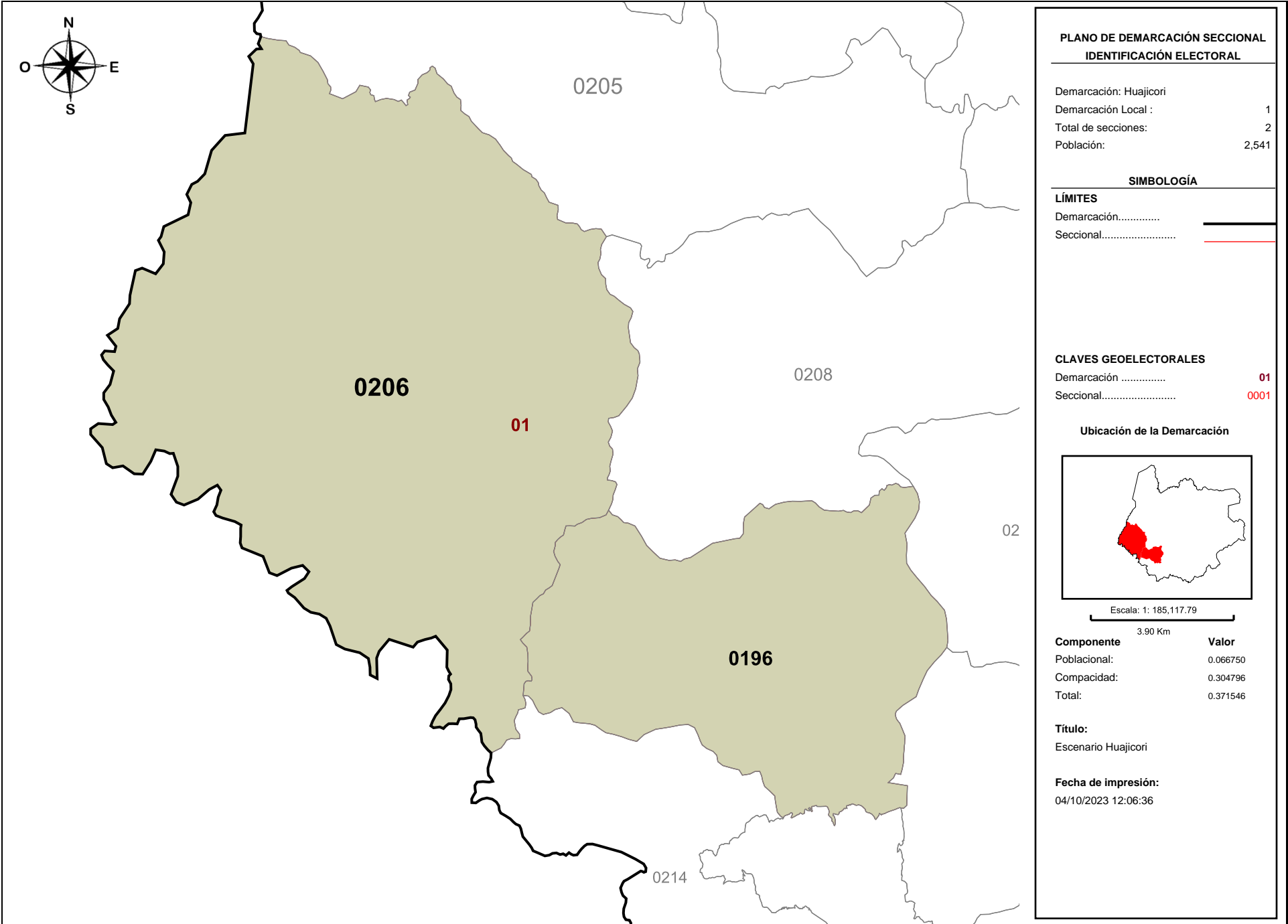
10.41 Km

Información detallada por demarcación.

	No.	% D Media	Población	+/- Población	Poblacional	Compacidad	% P. Ind. + Afro.
	1	3.88%	2,541	95	0.066750	0.304796	13.889256
	2	10.43%	2,701	255	0.482206	0.398974	9.367423
	3	-5.97%	2,300	-146	0.158755	0.208668	48.131422
	4	-1.06%	2,420	-26	0.005098	0.165267	55.534760
	5	-7.24%	2,269	-177	0.233217	0.355150	13.089722

Componentes:

Componente	Ponderación	Valor
Poblacional	1.0	0.946027
Compacidad	0.5	1.432855
Total		2.378882



PLANO DE DEMARCACIÓN SECCIONAL
IDENTIFICACIÓN ELECTORAL

Demarcación: Huajicori
 Demarcación Local : 1
 Total de secciones: 2
 Población: 2,541

SIMBOLOGÍA

LÍMITES
 Demarcación.....
 Seccional.....

CLAVES GEOELECTORALES
 Demarcación 01
 Seccional..... 0001



Escala: 1: 185,117.79
 3.90 Km

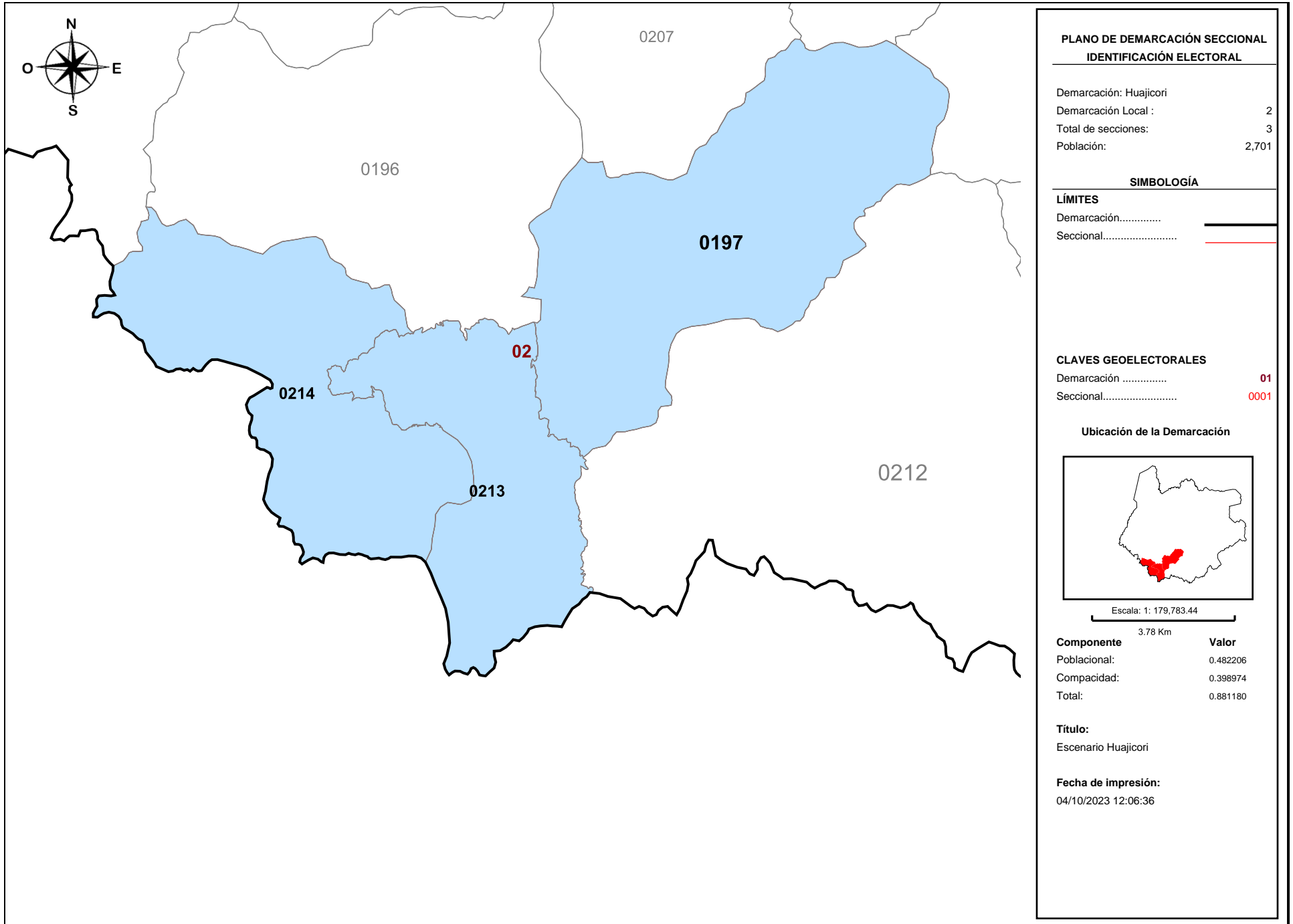
Componente	Valor
Poblacional:	0.066750
Compacidad:	0.304796
Total:	0.371546

Título:
Escenario Huajicori

Fecha de impresión:
04/10/2023 12:06:36

Detalles de la demarcación.

Demarcación:	01.
Secciones:	196, 206.
Población Total:	2,541
Desviación poblacional:	0.066750
Compacidad Geométrica:	0.304796
Costo Total:	0.371546



PLANO DE DEMARCACIÓN SECCIONAL
IDENTIFICACIÓN ELECTORAL

Demarcación: Huajicori	
Demarcación Local :	2
Total de secciones:	3
Población:	2,701

SIMBOLOGÍA

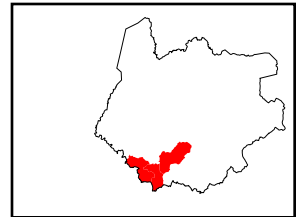
LÍMITES

Demarcación.....	
Seccional.....	

CLAVES GEOELECTORALES

Demarcación	01
Seccional.....	0001

Ubicación de la Demarcación



Escala: 1: 179,783.44

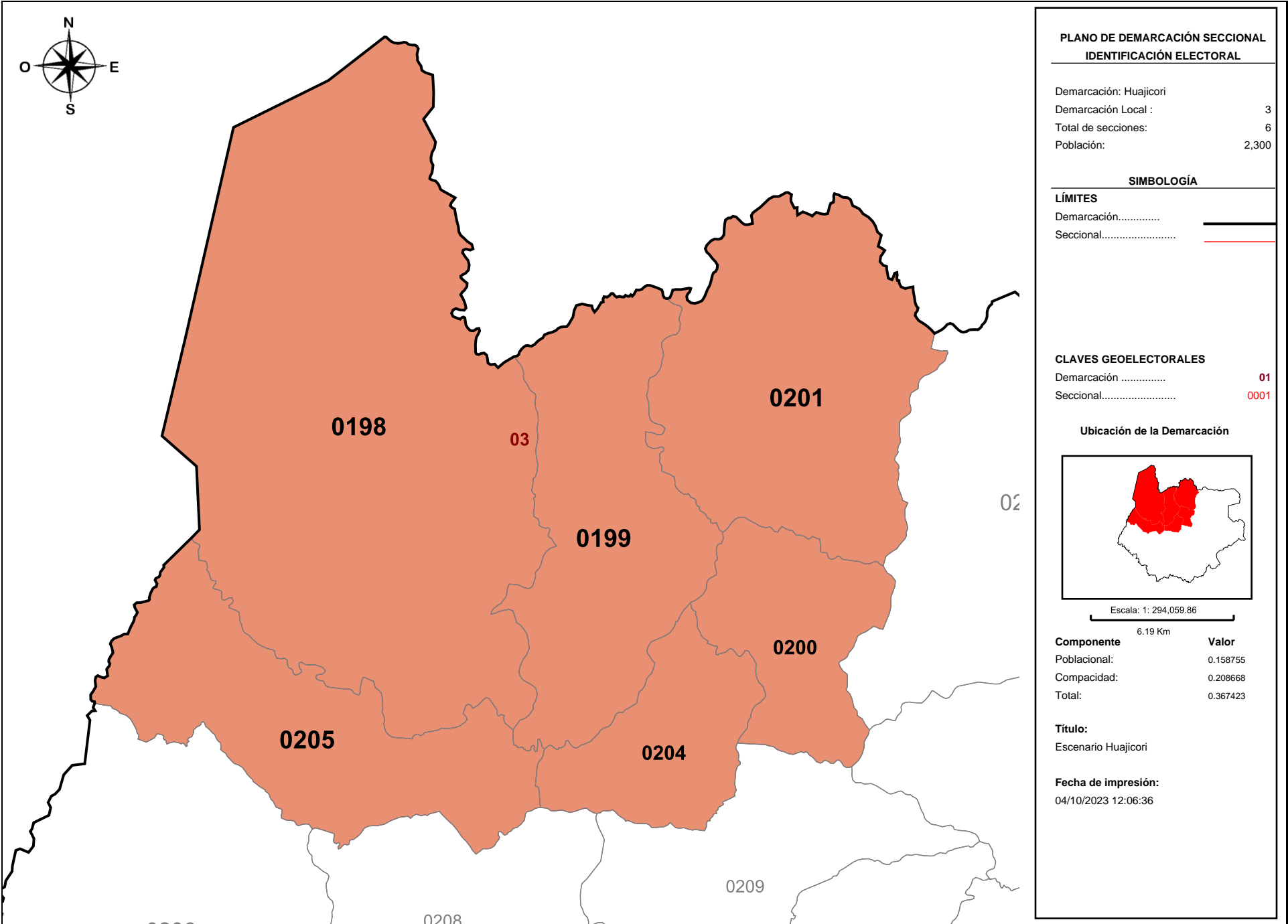
Componente	Valor
Poblacional:	0.482206
Compacidad:	0.398974
Total:	0.881180

Título:
Escenario Huajicori

Fecha de impresión:
04/10/2023 12:06:36

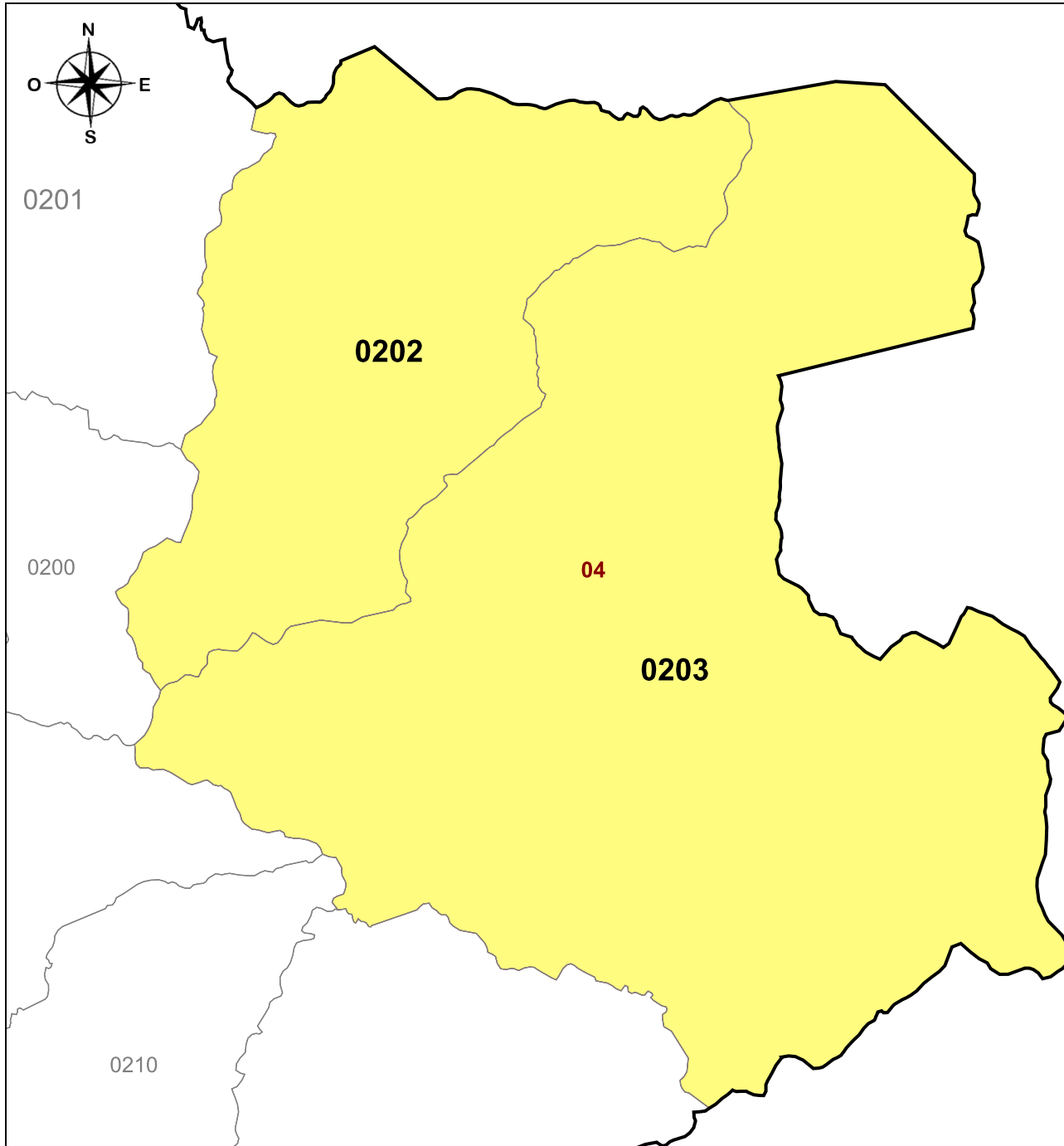
Detalles de la demarcación.

Demarcación:	02.
Secciones:	197, 213, 214.
Población Total:	2,701
Desviación poblacional:	0.482206
Compacidad Geométrica:	0.398974
Costo Total:	0.881180



Detalles de la demarcación.

Demarcación:	03.
Secciones:	198, 199, 200, 201, 204, 205.
Población Total:	2,300
Desviación poblacional:	0.158755
Compacidad Geométrica:	0.208668
Costo Total:	0.367423



PLANO DE DEMARCACIÓN SECCIONAL
IDENTIFICACIÓN ELECTORAL

Demarcación: Huajicori
 Demarcación Local : 4
 Total de secciones: 2
 Población: 2,420

SIMBOLOGÍA

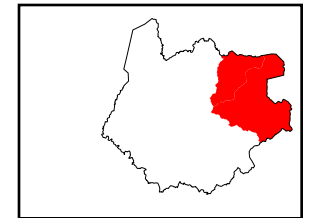
LÍMITES

Demarcación.....
 Seccional.....

CLAVES GEOELECTORALES

Demarcación 01
 Seccional..... 0001

Ubicación de la Demarcación



Escala: 1: 247,805.42

5.22 Km

Componente	Valor
Poblacional:	0.005098
Compacidad:	0.165267
Total:	0.170365

Título:

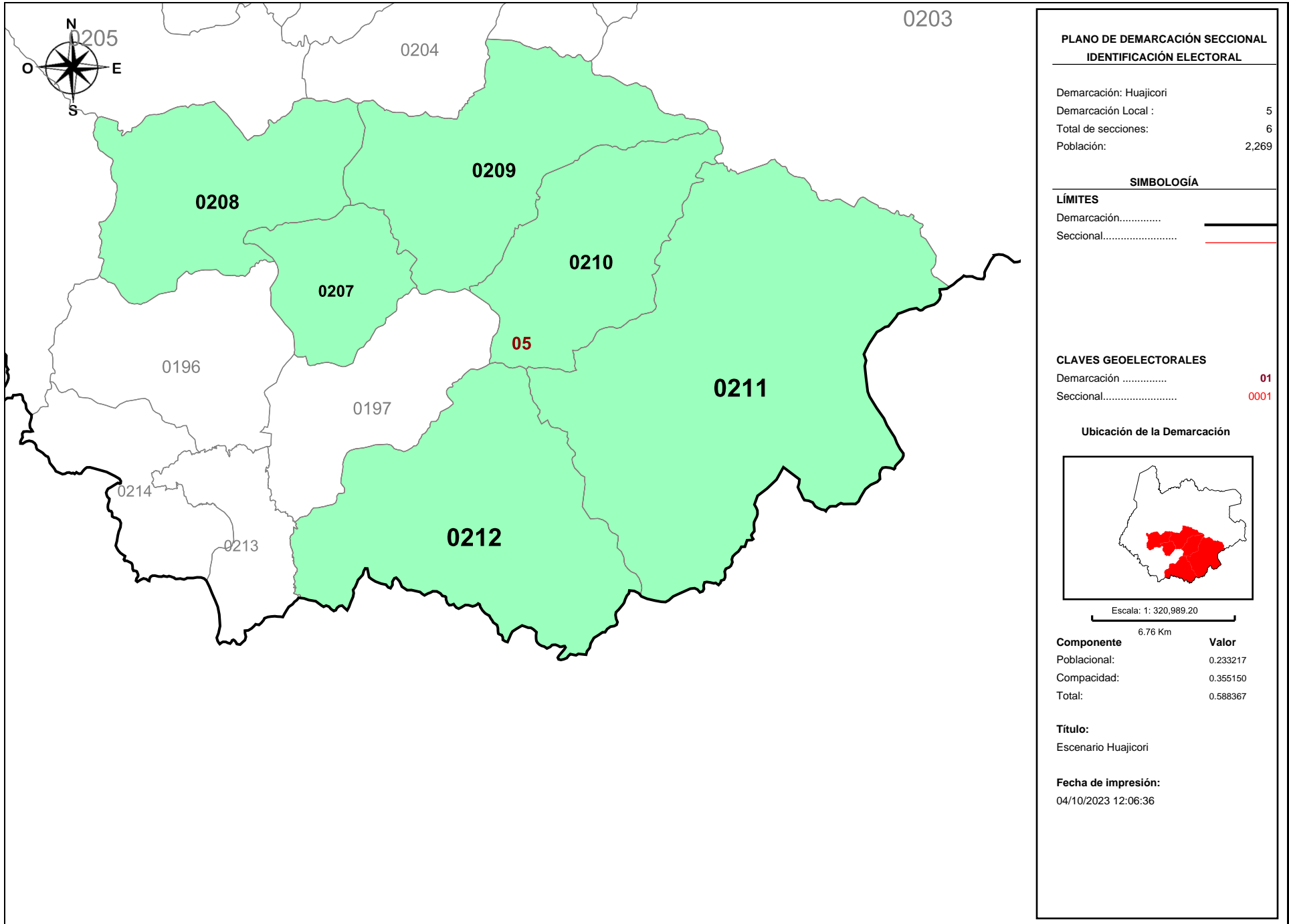
Escenario Huajicori

Fecha de impresión:

04/10/2023 12:06:36

Detalles de la demarcación.

Demarcación:	04.
Secciones:	202, 203.
Población Total:	2,420
Desviación poblacional:	0.005098
Compacidad Geométrica:	0.165267
Costo Total:	0.170365



PLANO DE DEMARCACIÓN SECCIONAL
IDENTIFICACIÓN ELECTORAL

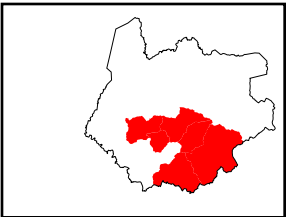
Demarcación: Huajicori
 Demarcación Local : 5
 Total de secciones: 6
 Población: 2,269

SIMBOLOGÍA

LÍMITES
 Demarcación.....
 Seccional.....

CLAVES GEOELECTORALES
 Demarcación 01
 Seccional..... 0001

Ubicación de la Demarcación



Componente	Valor
Poblacional:	0.233217
Compacidad:	0.355150
Total:	0.588367

Título:
Escenario Huajicori

Fecha de impresión:
04/10/2023 12:06:36

Detalles de la demarcación.

Demarcación:	05.
Secciones:	207, 208, 209, 210, 211, 212.
Población Total:	2,269
Desviación poblacional:	0.233217
Compacidad Geométrica:	0.355150
Costo Total:	0.588367

