

**DEL NAYAR**  
**INFORMACIÓN BÁSICA**

Demarcaciones:	7
Secciones:	23
Población:	48,267

**SIMBOLOGÍA**

**LÍMITES**

Demarcación.....	
Seccional.....	

**CLAVES GEOELECTORALES**

Demarcaciones .....	<b>01</b>
Seccional.....	<b>0001</b>

Ubicación de la entidad en el país

Escala: 1: 982,272.32



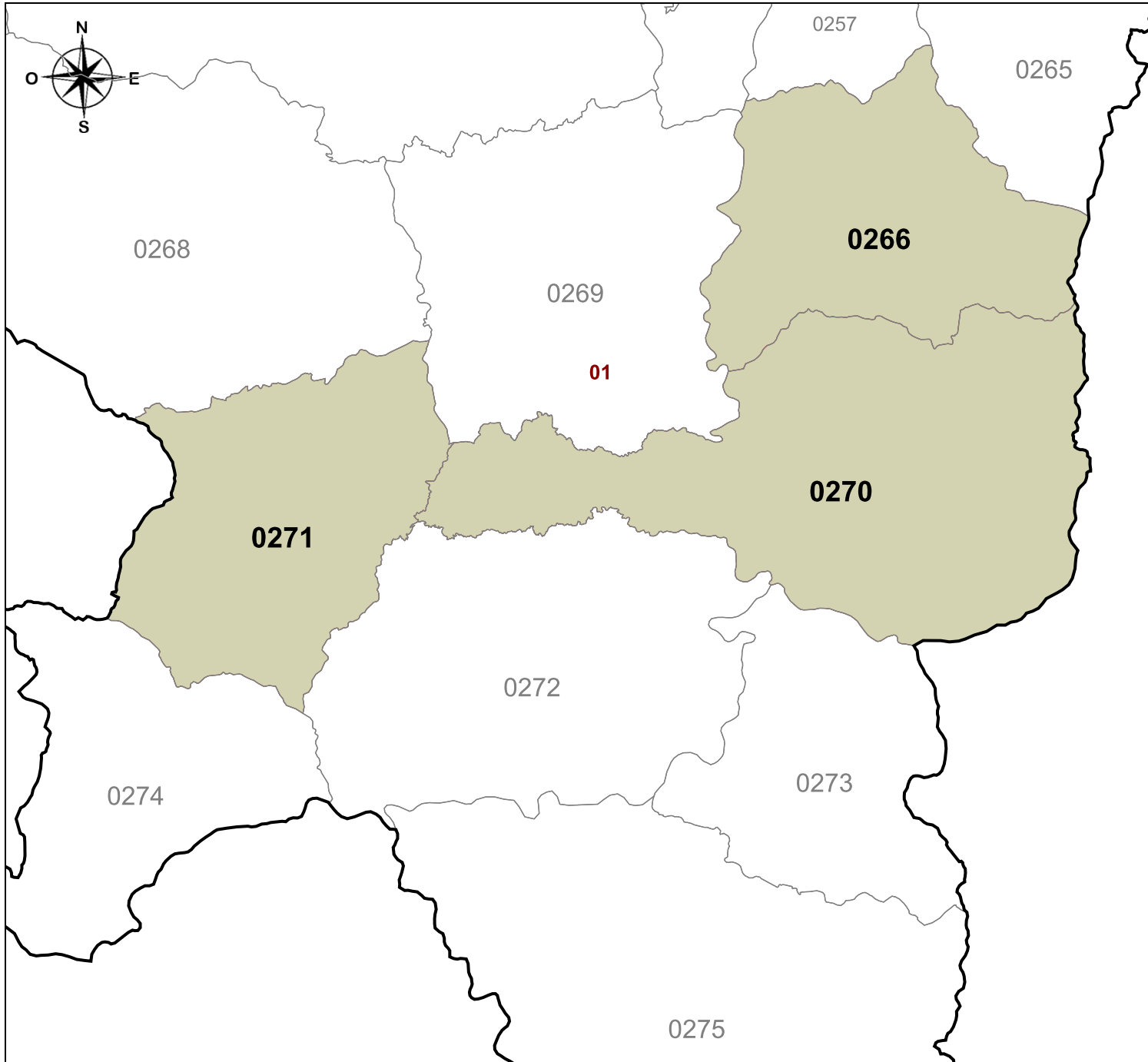
20.68 Km

**Información detallada por demarcación.**

	No.	% D Media	Población	+/- Población	Poblacional	Compacidad	% P. Ind. + Afro.
	1	0.90%	6,957	62	0.003560	0.451320	93.027443
	2	-14.01%	5,929	-966	0.872819	0.325938	96.067885
	3	2.52%	7,069	174	0.028209	0.301428	78.623825
	4	11.33%	7,676	781	0.569767	0.190717	96.899721
	5	1.25%	6,981	86	0.006868	0.205459	93.380000
	6	1.45%	6,995	100	0.009295	0.395633	81.057441
	7	-3.41%	6,660	-235	0.051749	0.546582	92.312288

**Componentes:**

Componente	Ponderación	Valor
Poblacional	1.0	1.542266
Compacidad	0.5	2.417076
Total		3.959342



**PLANO DE DEMARCACIÓN SECCIONAL**  
**IDENTIFICACIÓN ELECTORAL**

Demarcación: Del Nayar  
 Demarcación Local : 1  
 Total de secciones: 3  
 Población: 6,957

**SIMBOLOGÍA**

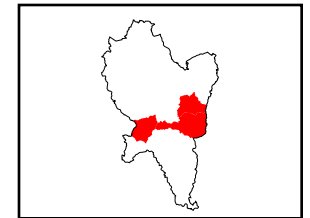
**LÍMITES**

Demarcación.....  
 Seccional.....

**CLAVES GEOELECTORALES**

Demarcación ..... 01  
 Seccional..... 0001

**Ubicación de la Demarcación**



Escala: 1: 407,809.33  
 8.59 Km

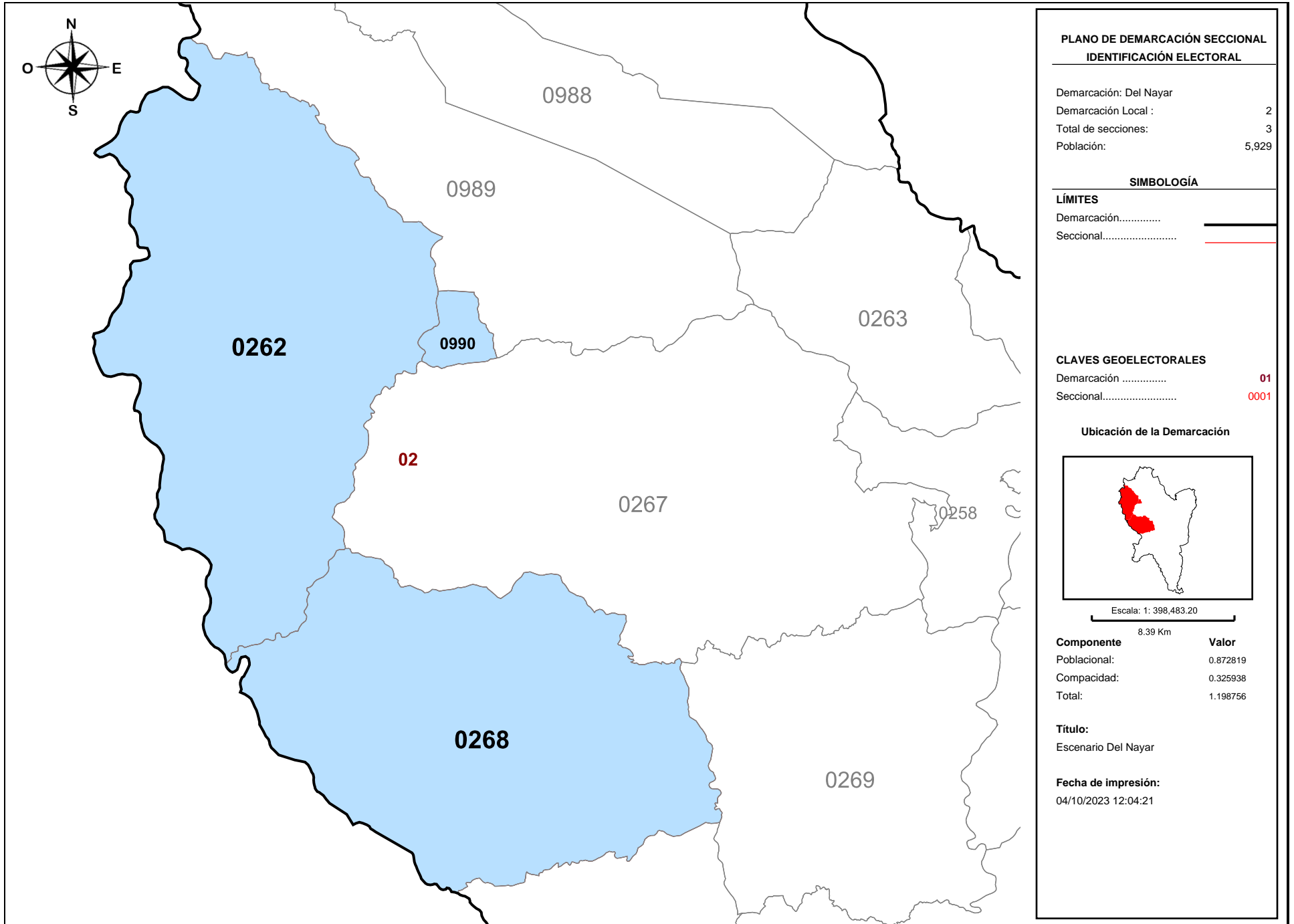
Componente	Valor
Poblacional:	0.003560
Compacidad:	0.451320
Total:	0.454880

**Título:**  
Escenario Del Nayar

**Fecha de impresión:**  
04/10/2023 12:04:21

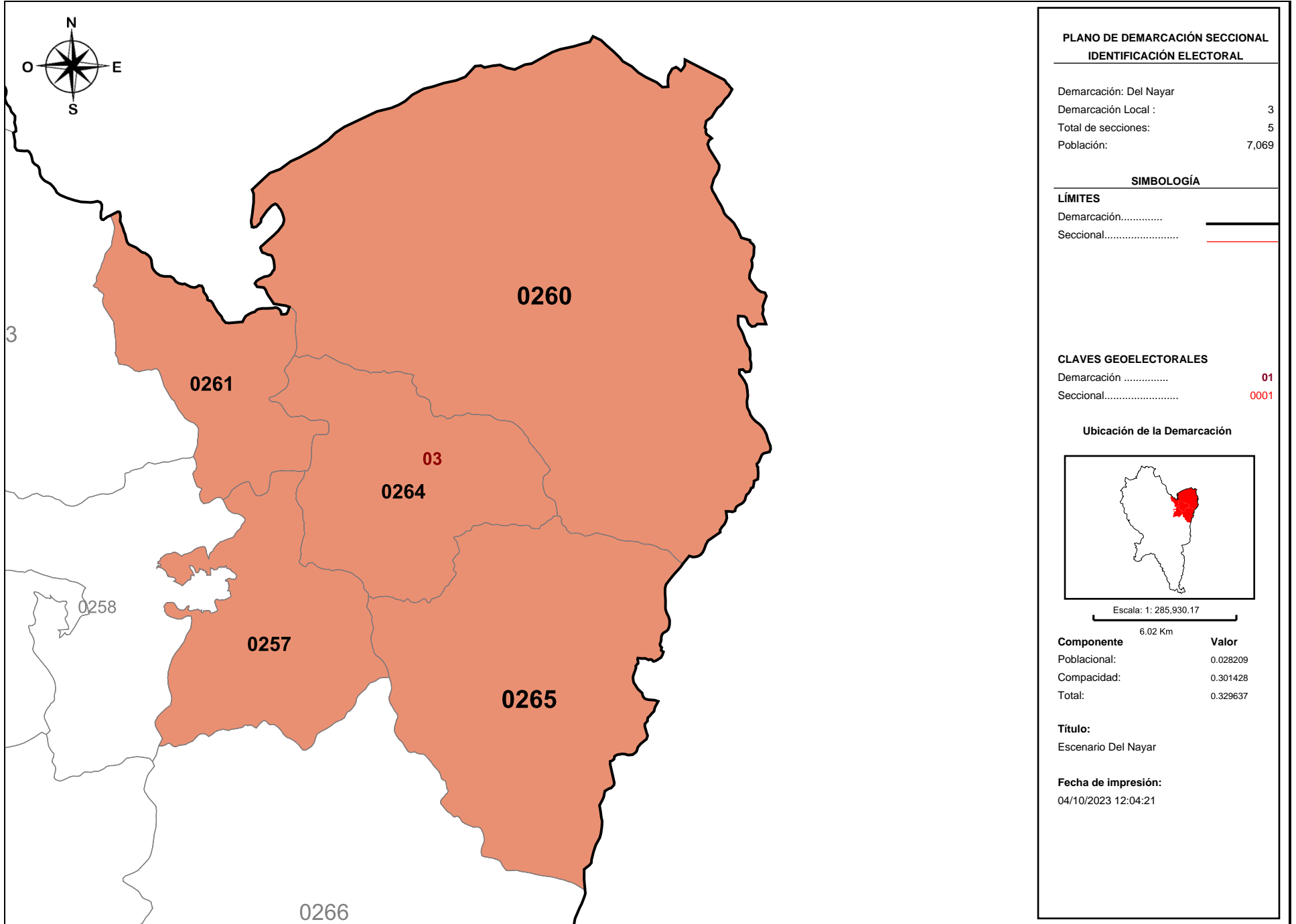
**Detalles de la demarcación.**

Demarcación:	01.
Secciones:	266, 270, 271.
Población Total:	6,957
Desviación poblacional:	0.003560
Compacidad Geométrica:	0.451320
Costo Total:	0.454880



**Detalles de la demarcación.**

Demarcación:	02.
Secciones:	262, 268, 990.
Población Total:	5,929
Desviación poblacional:	0.872819
Compacidad Geométrica:	0.325938
Costo Total:	1.198756



**PLANO DE DEMARCACIÓN SECCIONAL**  
**IDENTIFICACIÓN ELECTORAL**

Demarcación: Del Nayar  
Demarcación Local : 3  
Total de secciones: 5  
Población: 7,069

**SIMBOLOGÍA**

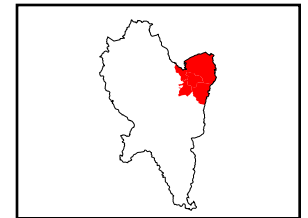
**LÍMITES**

Demarcación.....  
Seccional.....

**CLAVES GEOELECTORALES**

Demarcación ..... 01  
Seccional..... 0001

**Ubicación de la Demarcación**



Escala: 1: 285,930.17

6.02 Km

Componente	Valor
Poblacional:	0.028209
Compacidad:	0.301428
Total:	0.329637

**Título:**

Escenario Del Nayar

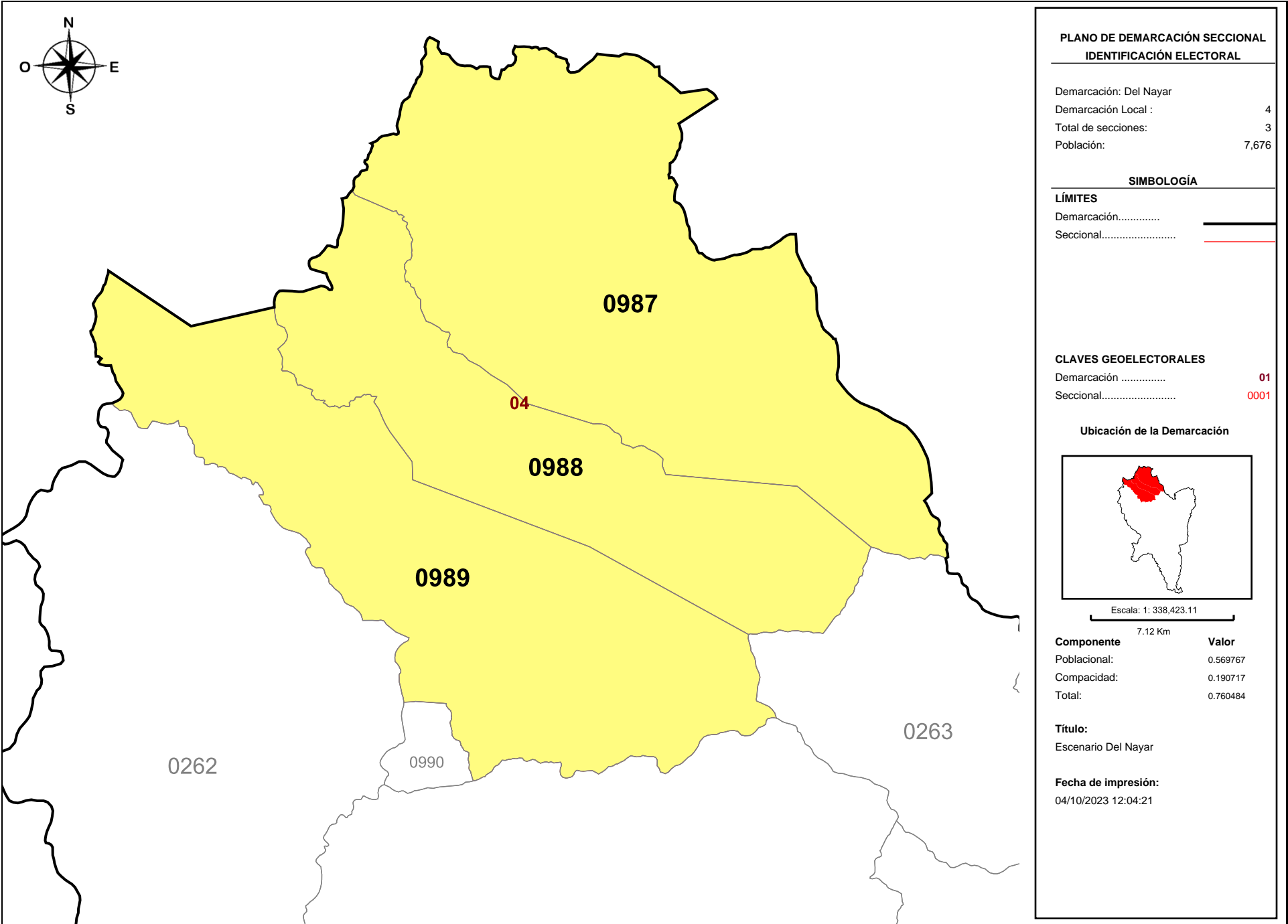
**Fecha de impresión:**

04/10/2023 12:04:21

**Detalles de la demarcación.**

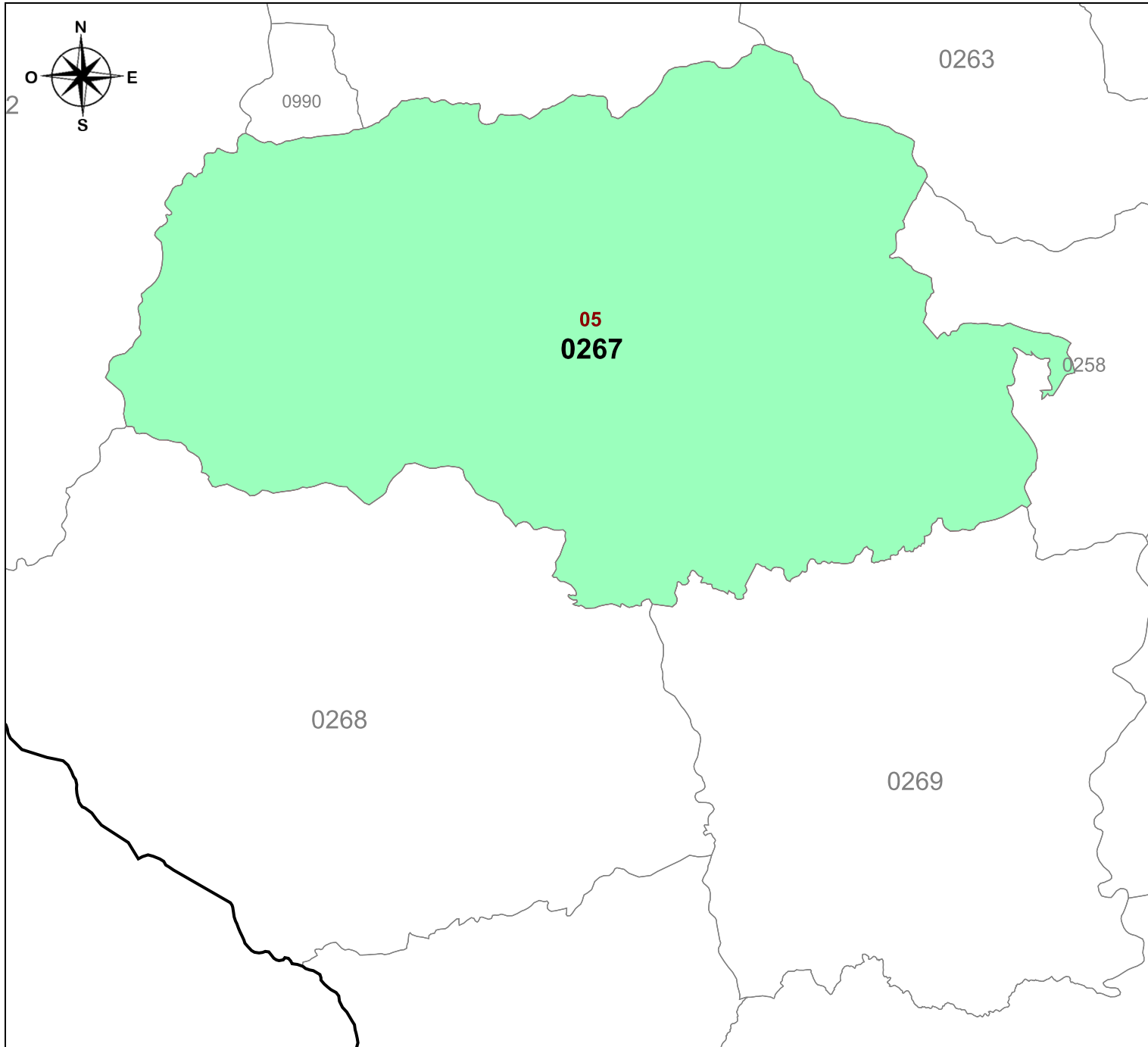
Demarcación:	03.
Secciones:	257, 260, 261, 264, 265.
Población Total:	7,069
Desviación poblacional:	0.028209
Compacidad Geométrica:	0.301428
Costo Total:	0.329637





**Detalles de la demarcación.**

Demarcación:	04.
Secciones:	987, 988, 989.
Población Total:	7,676
Desviación poblacional:	0.569767
Compacidad Geométrica:	0.190717
Costo Total:	0.760484



**PLANO DE DEMARCACIÓN SECCIONAL**  
**IDENTIFICACIÓN ELECTORAL**

Demarcación: Del Nayar  
 Demarcación Local : 5  
 Total de secciones: 1  
 Población: 6,981

**SIMBOLOGÍA**

**LÍMITES**


Demarcación.....   
 Seccional..... 

**CLAVES GEOELECTORALES**

Demarcación ..... 01  
 Seccional..... 0001

**Ubicación de la Demarcación**



Escala: 1: 288,508.33  
 6.07 Km

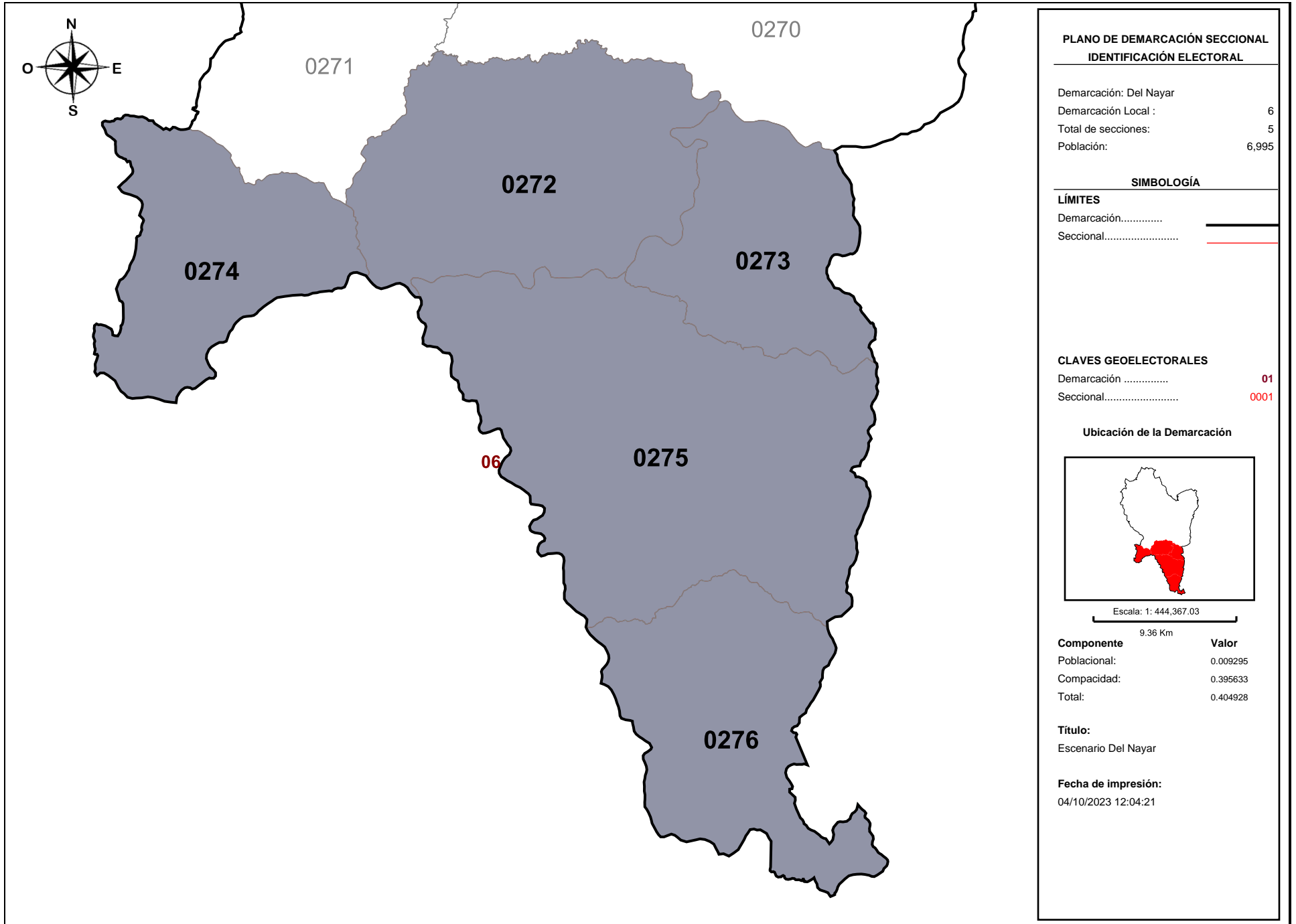
Componente	Valor
Poblacional:	0.006868
Compacidad:	0.205459
Total:	0.212327

**Título:**  
Escenario Del Nayar

**Fecha de impresión:**  
04/10/2023 12:04:21

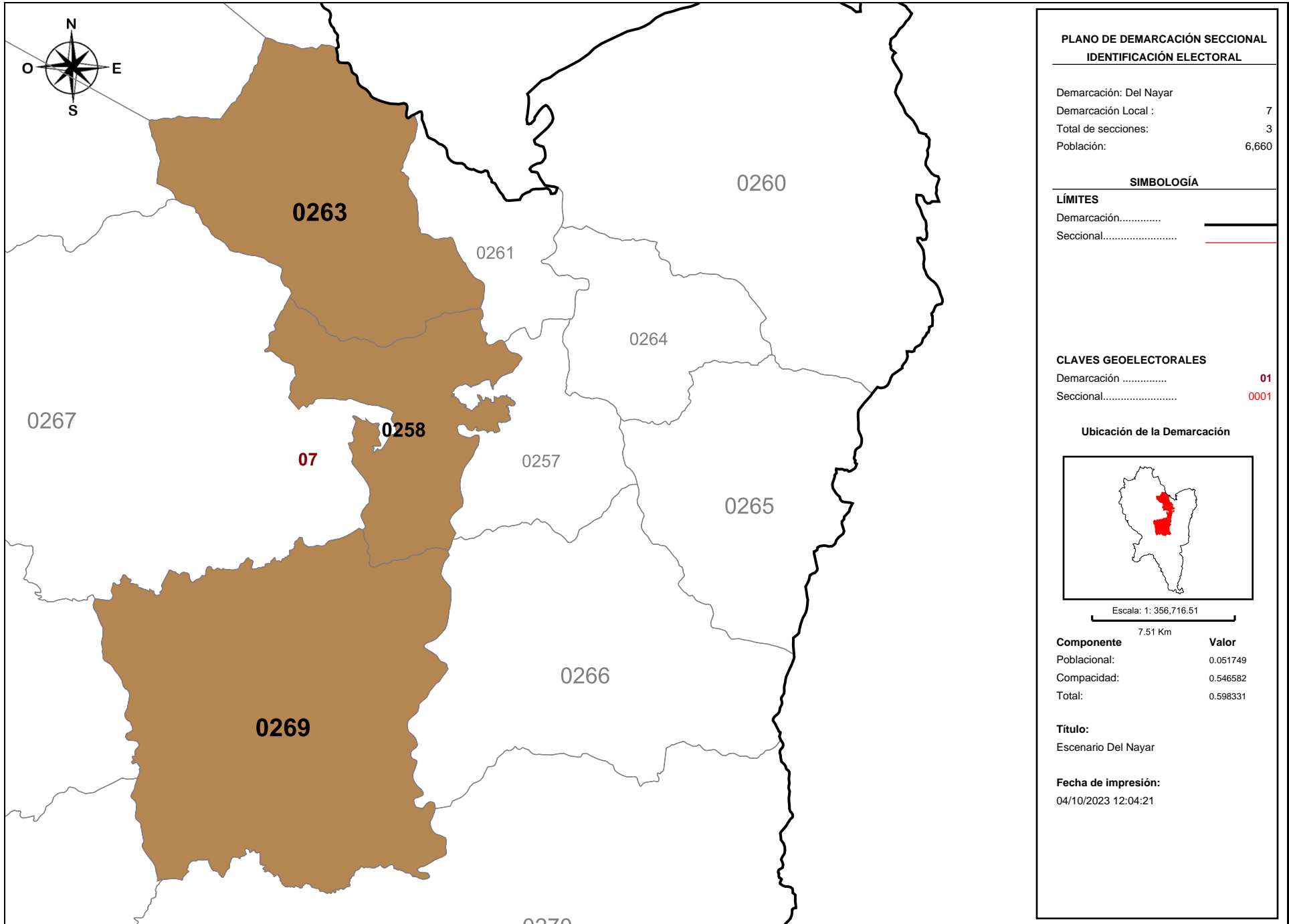
**Detalles de la demarcación.**

Demarcación:	05.
Secciones:	267.
Población Total:	6,981
Desviación poblacional:	0.006868
Compacidad Geométrica:	0.205459
Costo Total:	0.212327



**Detalles de la demarcación.**

<b>Demarcación:</b>	06.
<b>Secciones:</b>	272, 273, 274, 275, 276.
<b>Población Total:</b>	6,995
<b>Desviación poblacional:</b>	0.009295
<b>Compacidad Geométrica:</b>	0.395633
<b>Costo Total:</b>	0.404928



**Detalles de la demarcación.**

Demarcación:	07.
Secciones:	258, 263, 269.
Población Total:	6,660
Desviación poblacional:	0.051749
Compacidad Geométrica:	0.546582
Costo Total:	0.598331



