



BAHIA DE BANDERAS
INFORMACIÓN BÁSICA

Demarcaciones: 9
Secciones: 56
Población: 187,632

SIMBOLOGÍA

LÍMITES

Demarcación..... 
Seccional..... 

CLAVES GEOELECTORALES

Demarcaciones **01**
Seccional..... **0001**

Ubicación de la entidad en el país

Escala: 1: 458,172.28



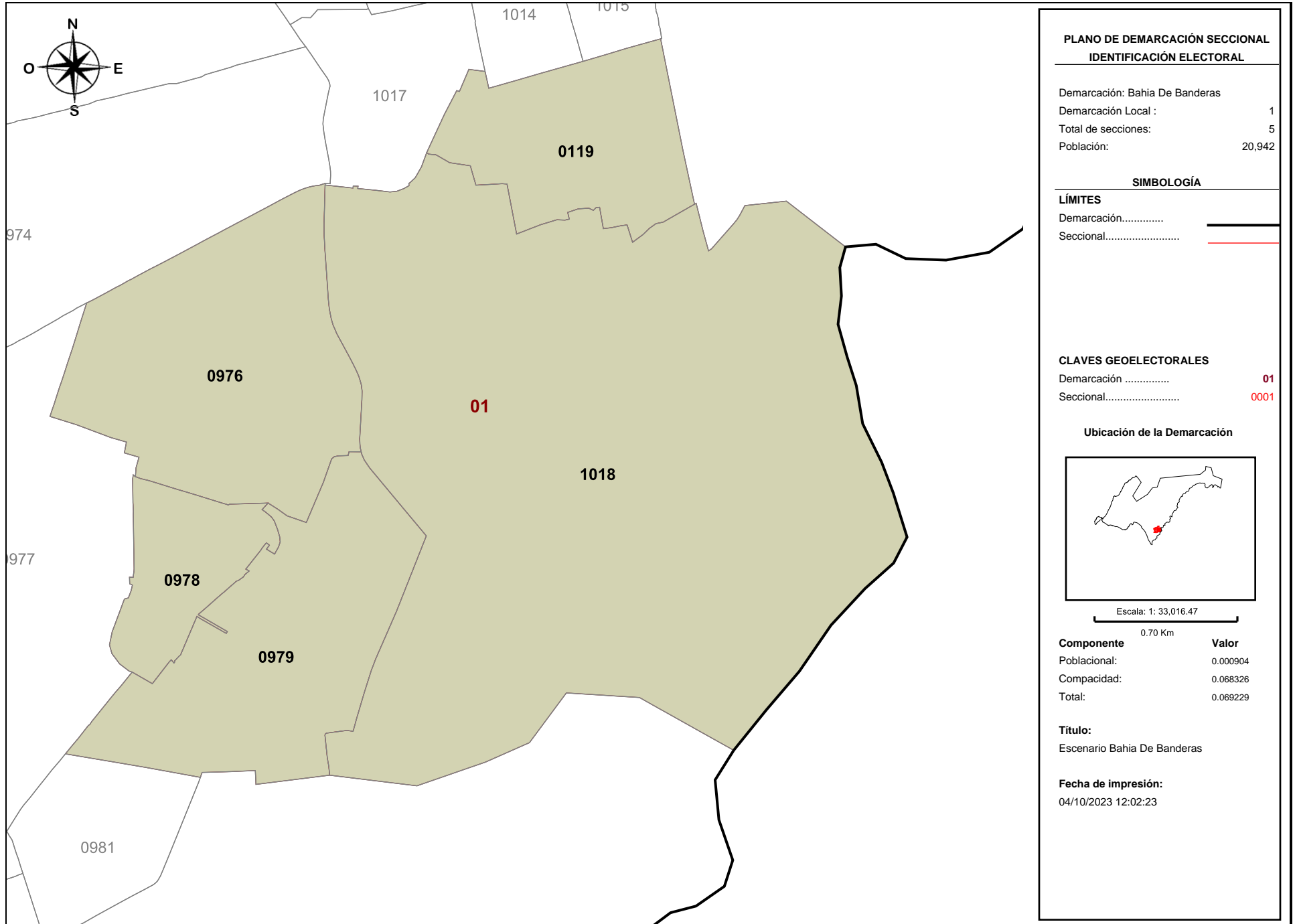
9.65 Km

Información detallada por demarcación.

	No.	% D Media	Población	+/- Población	Poblacional	Compacidad	% P. Ind. + Afro.
	1	0.45%	20,942	94	0.000904	0.068326	1.828160
	2	14.48%	23,866	3,018	0.931381	0.267758	1.186407
	3	-5.27%	19,749	-1,099	0.123505	0.247541	6.642853
	4	1.19%	21,096	248	0.006289	0.249242	3.028758
	5	-1.32%	20,572	-276	0.007789	0.454483	4.981761
	6	-13.55%	18,024	-2,824	0.815489	0.321218	2.524463
	7	-10.88%	18,580	-2,268	0.525987	0.145923	3.839331
	8	1.12%	21,081	233	0.005551	0.267148	3.640241
	9	13.79%	23,722	2,874	0.844622	0.557953	2.713119

Componentes:

Componente	Ponderación	Valor
Poblacional	1.0	3.261516
Compacidad	0.5	2.579591
Total		5.841108



**PLANO DE DEMARCACIÓN SECCIONAL
IDENTIFICACIÓN ELECTORAL**

Demarcación: Bahía De Banderas
 Demarcación Local : 1
 Total de secciones: 5
 Población: 20,942

SIMBOLOGÍA

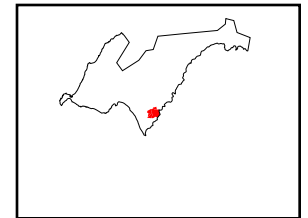
LÍMITES

Demarcación.....
 Seccional.....

CLAVES GEOELECTORALES

Demarcación 01
 Seccional..... 0001

Ubicación de la Demarcación



Escala: 1: 33,016.47

0.70 Km

Componente	Valor
Poblacional:	0.000904
Compacidad:	0.068326
Total:	0.069229

Título:

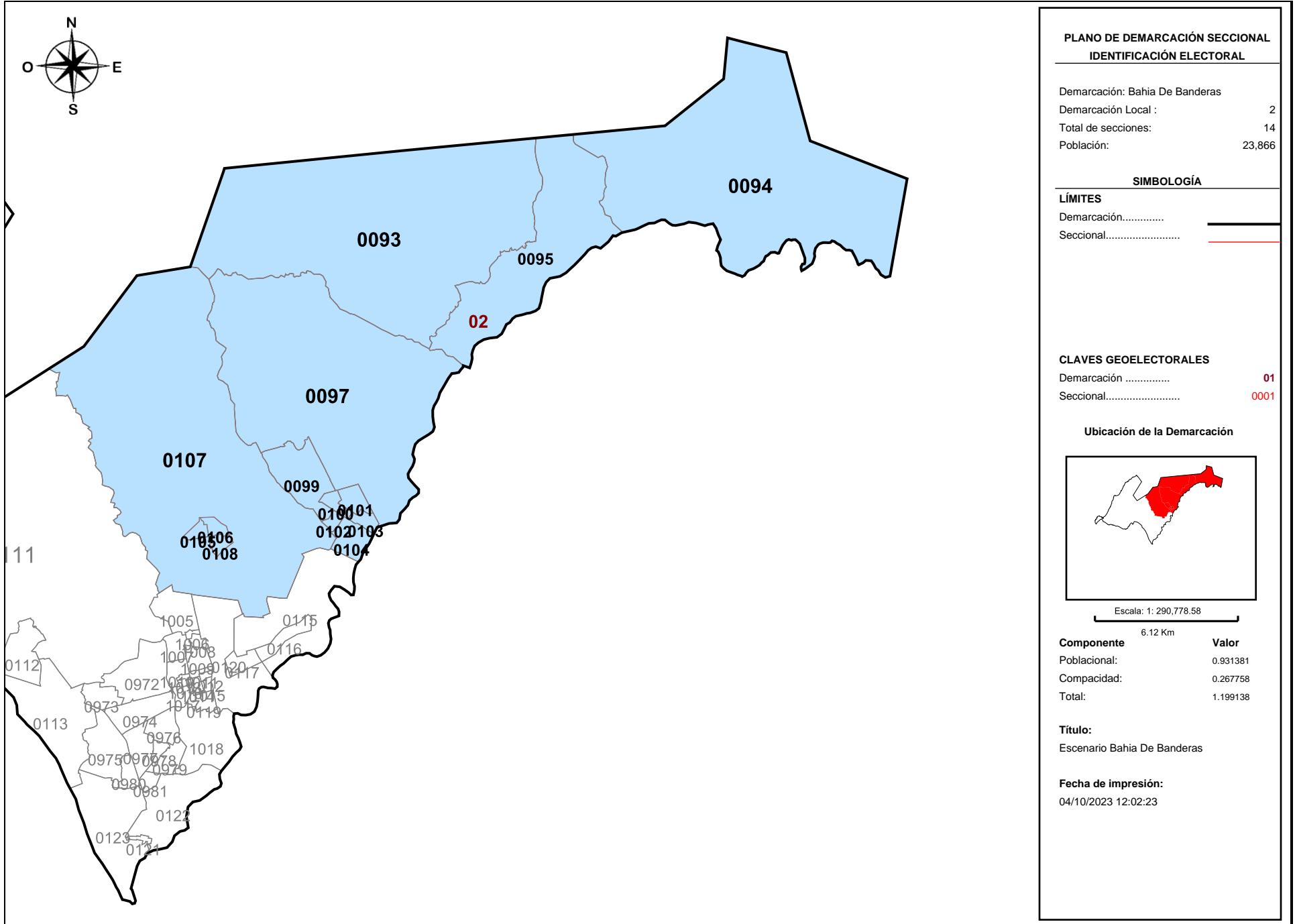
Escenario Bahía De Banderas

Fecha de impresión:

04/10/2023 12:02:23

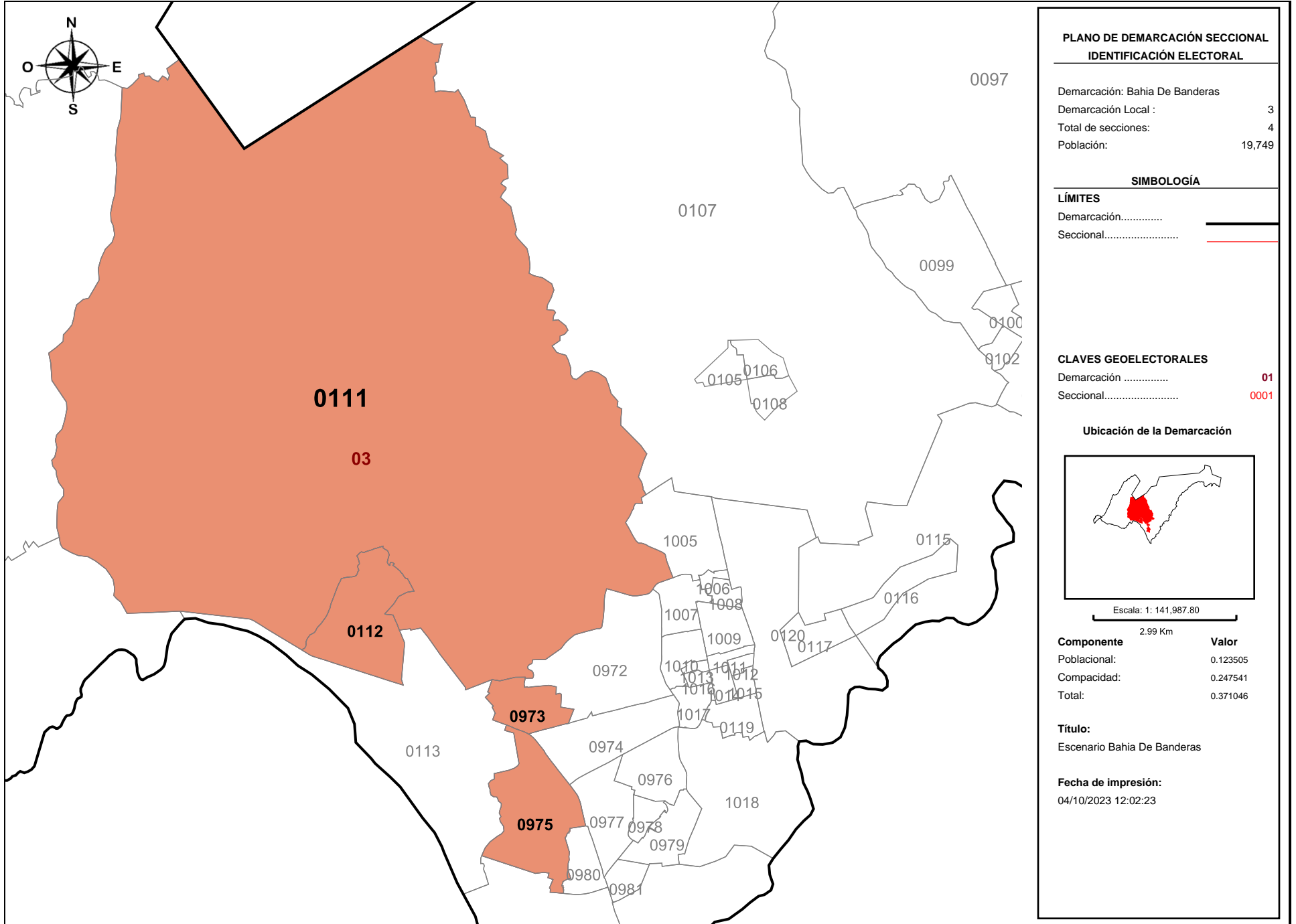
Detalles de la demarcación.

Demarcación:	01.
Secciones:	119, 976, 978, 979, 1018.
Población Total:	20,942
Desviación poblacional:	0.000904
Compacidad Geométrica:	0.068326
Costo Total:	0.069229



Detalles de la demarcación.

Demarcación:	02.
Secciones:	93, 94, 95, 97, 99, 100, 101, 102, 103, 104, 105, 106, 107, 108.
Población Total:	23,866
Desviación poblacional:	0.931381
Compacidad Geométrica:	0.267758
Costo Total:	1.199138



PLANO DE DEMARCACIÓN SECCIONAL
IDENTIFICACIÓN ELECTORAL

Demarcación: Bahía De Banderas
 Demarcación Local : 3
 Total de secciones: 4
 Población: 19,749

SIMBOLOGÍA

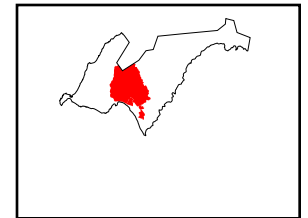
LÍMITES

Demarcación.....
 Seccional.....

CLAVES GEOELECTORALES

Demarcación 01
 Seccional..... 0001

Ubicación de la Demarcación



Escala: 1: 141,987.80
 2.99 Km

Componente	Valor
Poblacional:	0.123505
Compacidad:	0.247541
Total:	0.371046

Título:

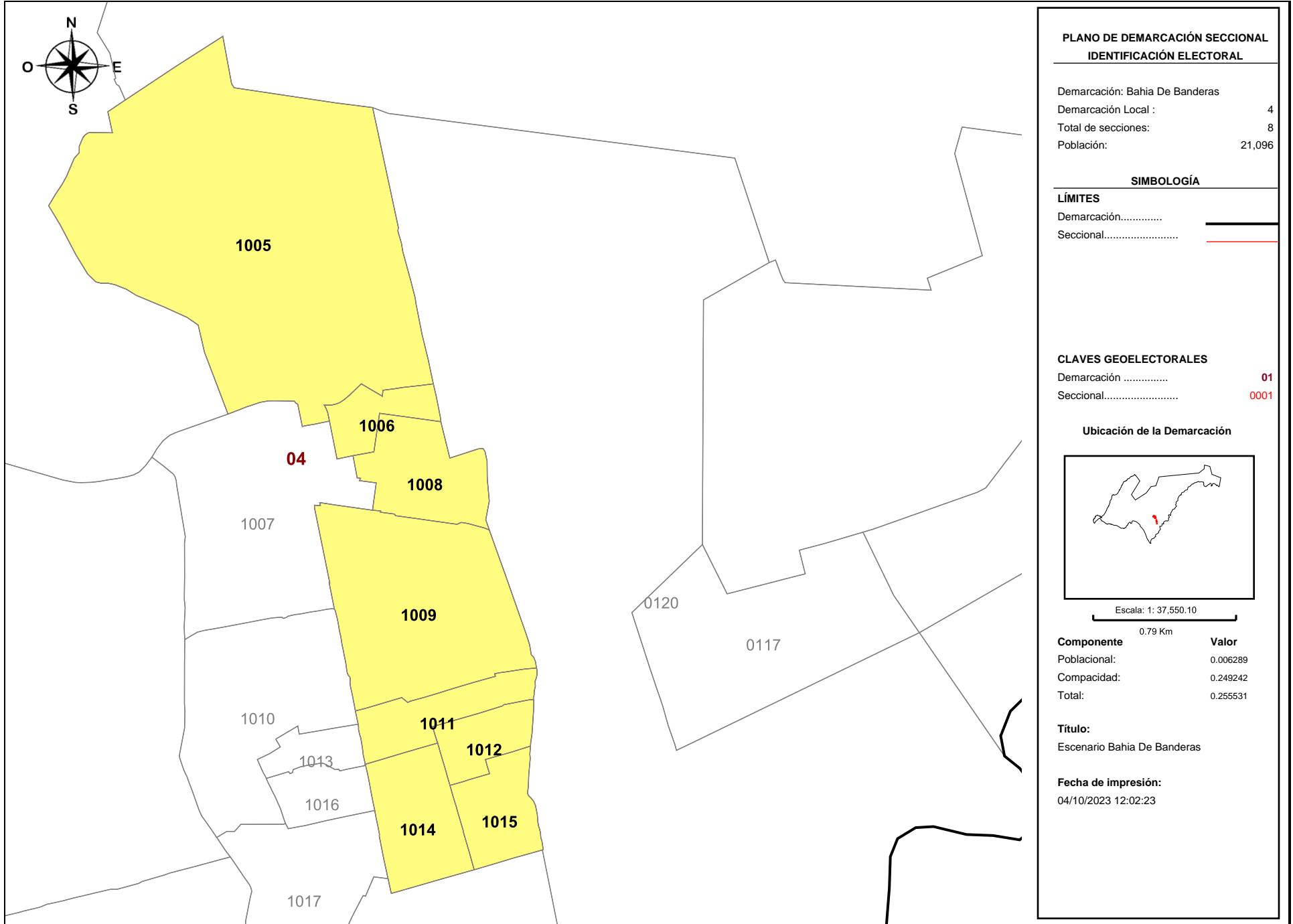
Escenario Bahía De Banderas

Fecha de impresión:

04/10/2023 12:02:23

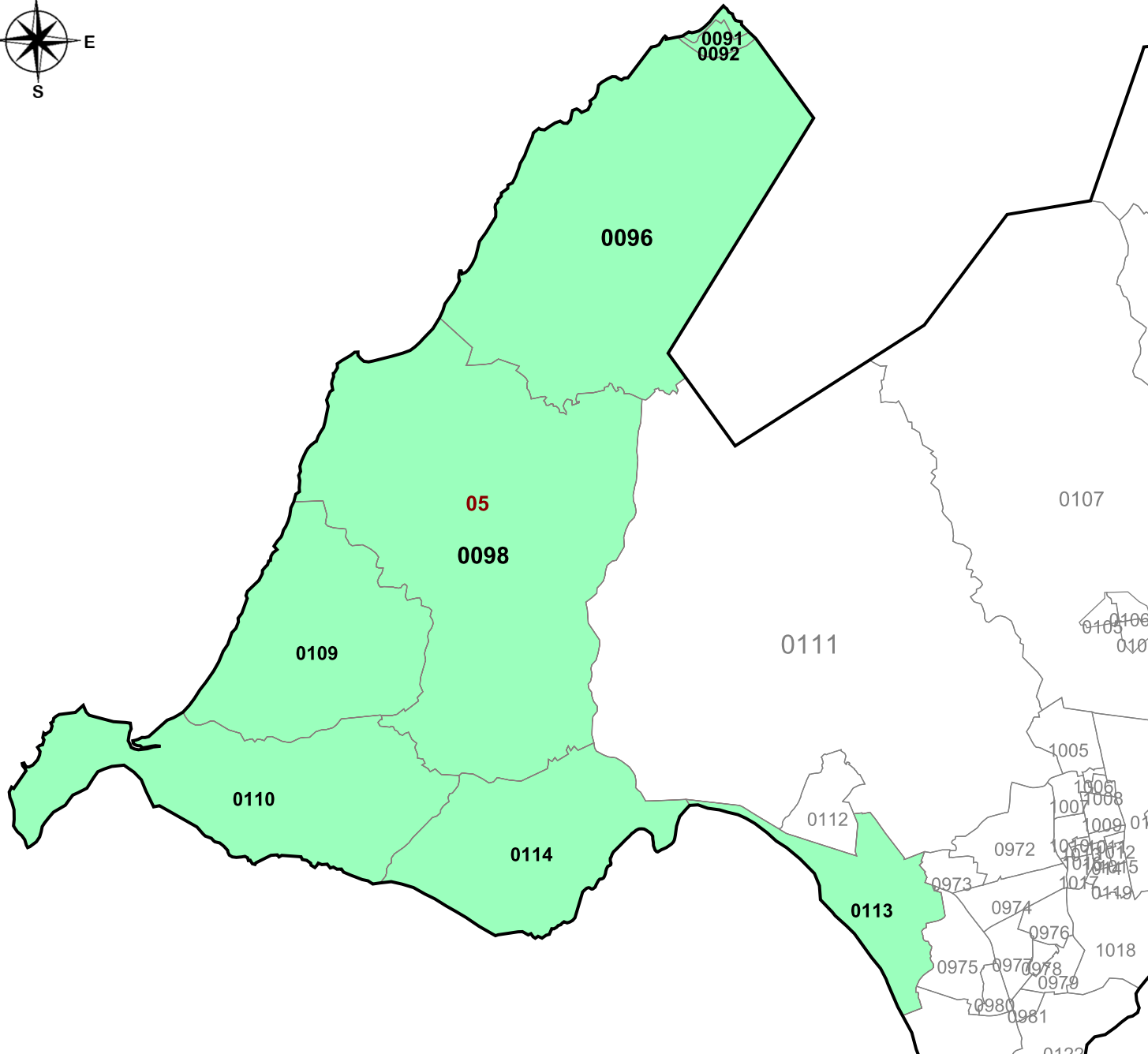
Detalles de la demarcación.

Demarcación:	03.
Secciones:	111, 112, 973, 975.
Población Total:	19,749
Desviación poblacional:	0.123505
Compacidad Geométrica:	0.247541
Costo Total:	0.371046



Detalles de la demarcación.

Demarcación:	04.
Secciones:	1005, 1006, 1008, 1009, 1011, 1012, 1014, 1015.
Población Total:	21,096
Desviación poblacional:	0.006289
Compacidad Geométrica:	0.249242
Costo Total:	0.255531



PLANO DE DEMARCACIÓN SECCIONAL
IDENTIFICACIÓN ELECTORAL

Demarcación: Bahía De Banderas
 Demarcación Local : 5
 Total de secciones: 8
 Población: 20,572

SIMBOLOGÍA

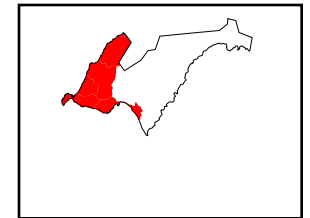
LÍMITES

Demarcación.....
 Seccional.....

CLAVES GEOELECTORALES

Demarcación 01
 Seccional..... 0001

Ubicación de la Demarcación



Escala: 1: 218,956.58

4.61 Km

Componente	Valor
Poblacional:	0.007789
Compacidad:	0.454483
Total:	0.462272

Título:

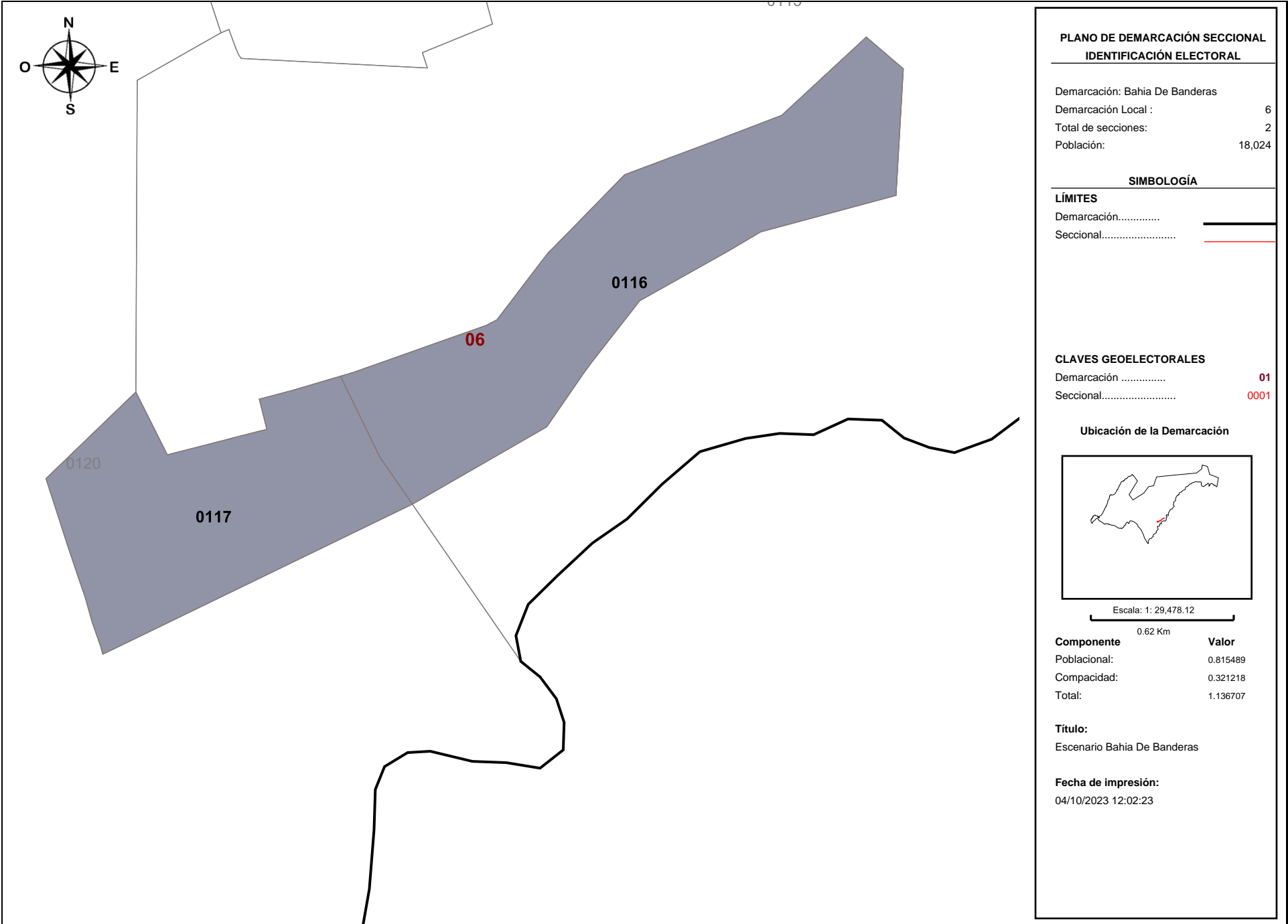
Escenario Bahía De Banderas

Fecha de impresión:

04/10/2023 12:02:23

Detalles de la demarcación.

Demarcación:	05.
Secciones:	91, 92, 96, 98, 109, 110, 113, 114.
Población Total:	20,572
Desviación poblacional:	0.007789
Compacidad Geométrica:	0.454483
Costo Total:	0.462272



PLANO DE DEMARCACIÓN SECCIONAL
IDENTIFICACIÓN ELECTORAL

Demarcación: Bahía De Banderas
 Demarcación Local : 6
 Total de secciones: 2
 Población: 18,024

SIMBOLOGÍA

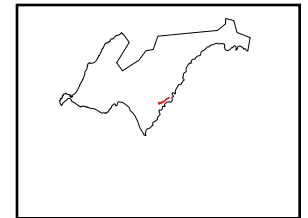
LÍMITES

Demarcación.....
 Seccional.....

CLAVES GEOELECTORALES

Demarcación 01
 Seccional..... 0001

Ubicación de la Demarcación



Escala: 1: 29,478.12

0.62 Km

Componente	Valor
Poblacional:	0.815489
Compacidad:	0.321218
Total:	1.136707

Título:

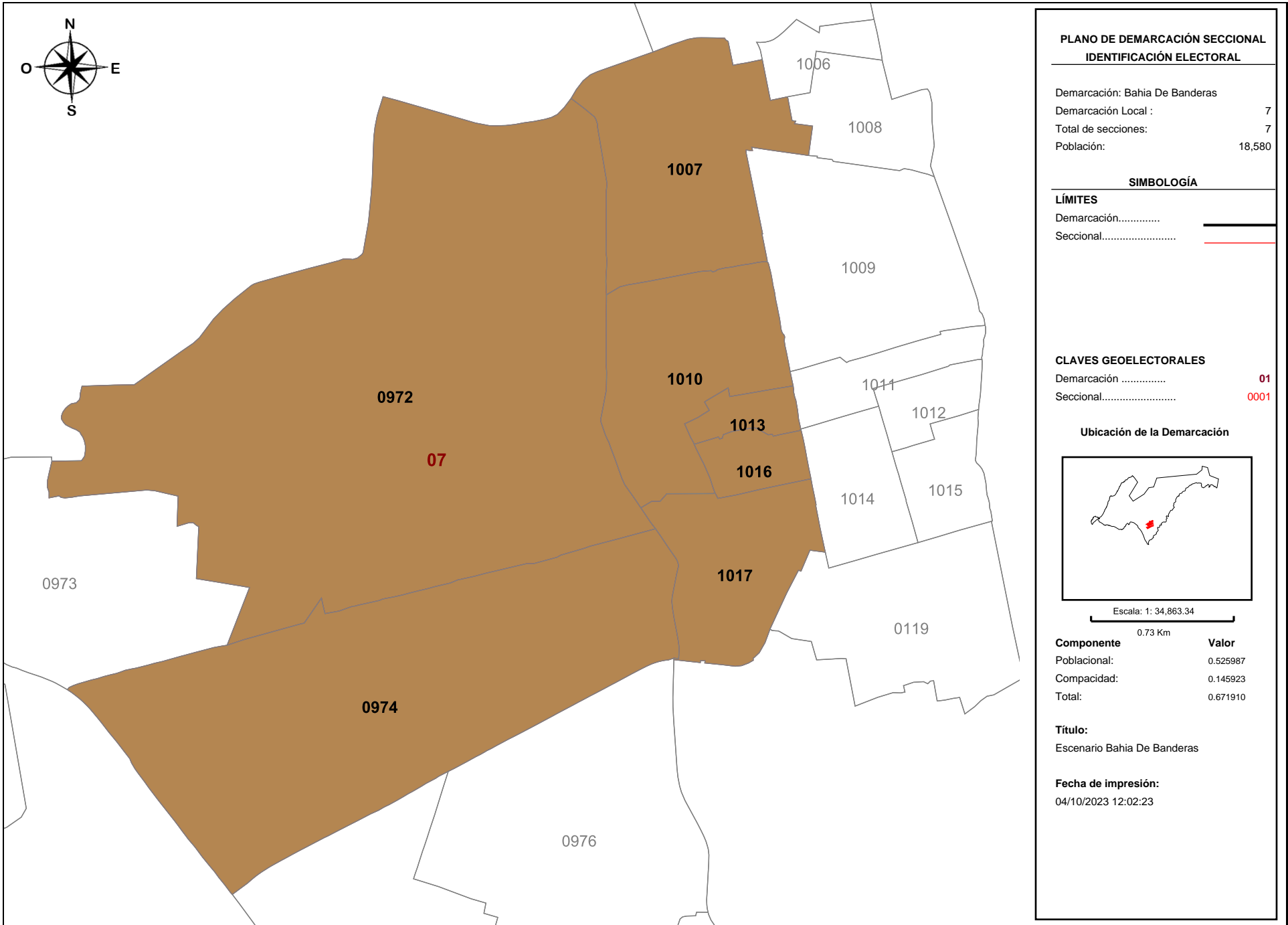
Escenario Bahía De Banderas

Fecha de impresión:

04/10/2023 12:02:23

Detalles de la demarcación.

Demarcación:	06.
Secciones:	116, 117.
Población Total:	18,024
Desviación poblacional:	0.815489
Compacidad Geométrica:	0.321218
Costo Total:	1.136707



PLANO DE DEMARCACIÓN SECCIONAL
IDENTIFICACIÓN ELECTORAL

Demarcación: Bahía De Banderas
 Demarcación Local : 7
 Total de secciones: 7
 Población: 18,580

SIMBOLOGÍA

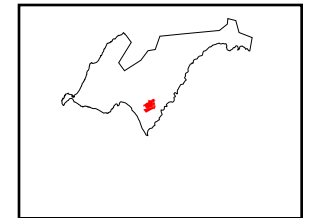
LÍMITES

Demarcación.....
 Seccional.....

CLAVES GEOELECTORALES

Demarcación 01
 Seccional..... 0001

Ubicación de la Demarcación



Escala: 1: 34,863.34

0.73 Km

Componente	Valor
Poblacional:	0.525987
Compacidad:	0.145923
Total:	0.671910

Título:

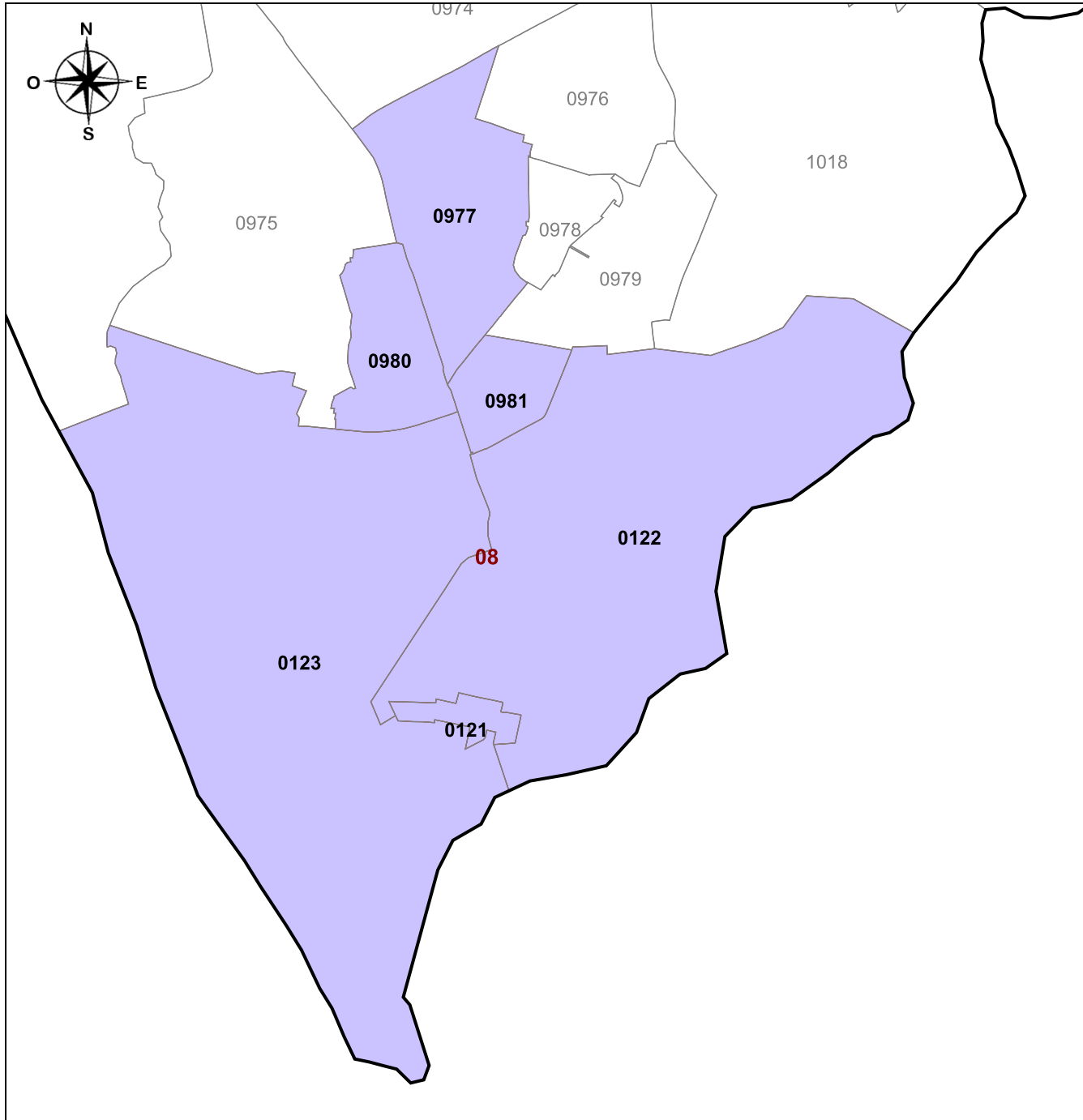
Escenario Bahía De Banderas

Fecha de impresión:

04/10/2023 12:02:23

Detalles de la demarcación.

Demarcación:	07.
Secciones:	972, 974, 1007, 1010, 1013, 1016, 1017.
Población Total:	18,580
Desviación poblacional:	0.525987
Compacidad Geométrica:	0.145923
Costo Total:	0.671910




PLANO DE DEMARCACIÓN SECCIONAL
IDENTIFICACIÓN ELECTORAL

Demarcación: Bahía De Banderas
 Demarcación Local : 8
 Total de secciones: 6
 Población: 21,081

SIMBOLOGÍA

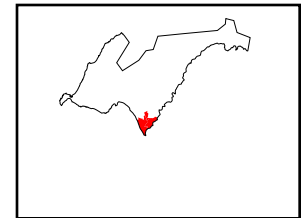
LÍMITES

Demarcación..... 
 Seccional..... 

CLAVES GEOELECTORALES

Demarcación 01
 Seccional..... 0001

Ubicación de la Demarcación



Escala: 1: 62,294.99

1.31 Km

Componente	Valor
Poblacional:	0.005551
Compacidad:	0.267148
Total:	0.272699

Título:

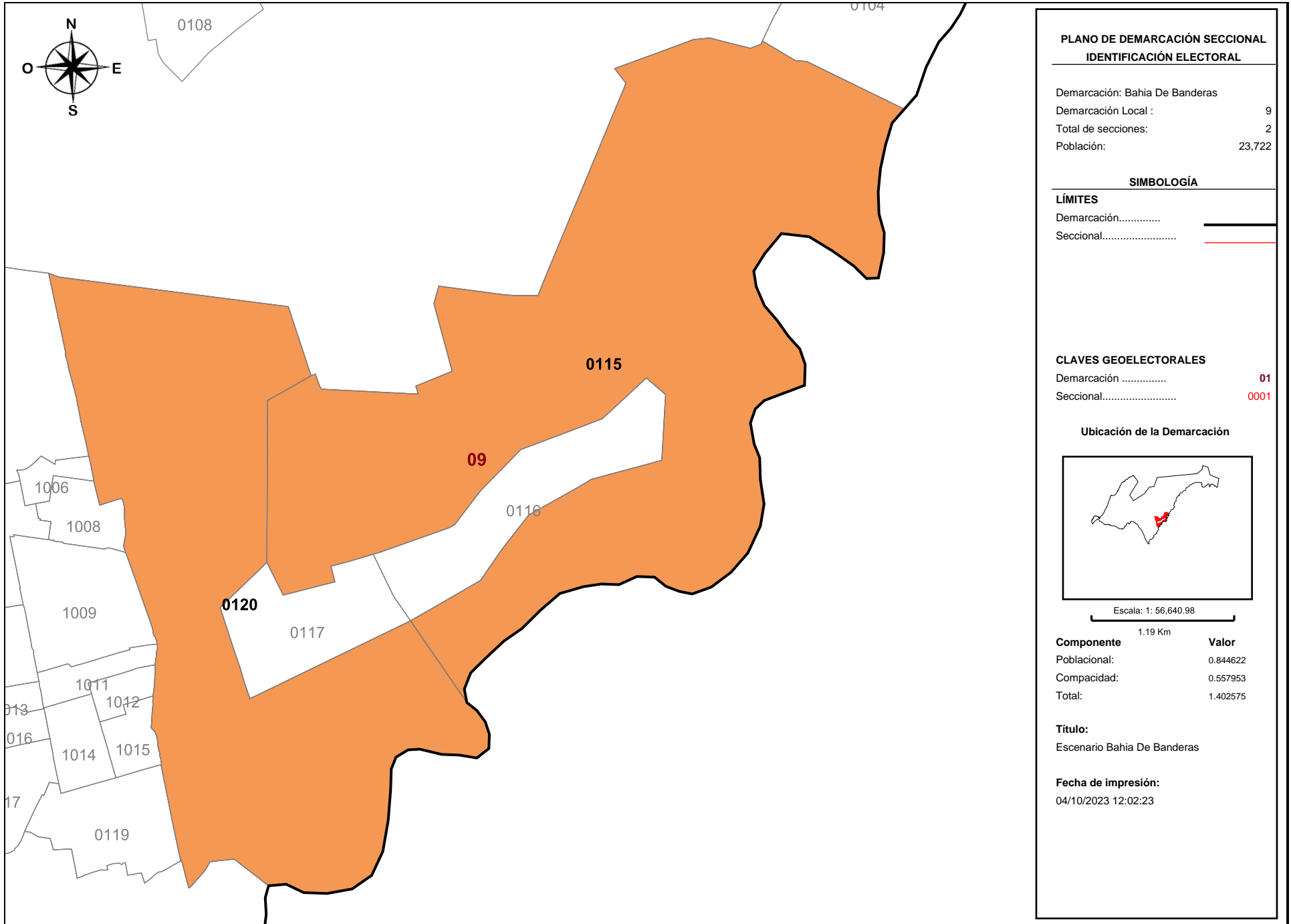
Escenario Bahía De Banderas

Fecha de impresión:

04/10/2023 12:02:23

Detalles de la demarcación.

Demarcación:	08.
Secciones:	121, 122, 123, 977, 980, 981.
Población Total:	21,081
Desviación poblacional:	0.005551
Compacidad Geométrica:	0.267148
Costo Total:	0.272699



PLANO DE DEMARCACIÓN SECCIONAL
IDENTIFICACIÓN ELECTORAL

Demarcación: Bahía De Banderas
 Demarcación Local : 9
 Total de secciones: 2
 Población: 23,722

SIMBOLOGÍA

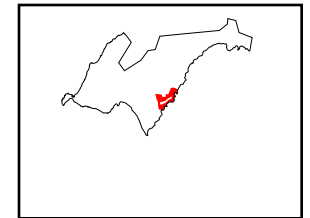
LÍMITES

Demarcación.....
 Seccional.....

CLAVES GEOELECTORALES

Demarcación 01
 Seccional..... 0001

Ubicación de la Demarcación



Escala: 1: 56,640.98

1.19 Km

Componente	Valor
Poblacional:	0.844622
Compacidad:	0.557953
Total:	1.402575

Título:

Escenario Bahía De Banderas

Fecha de impresión:

04/10/2023 12:02:23

Detalles de la demarcación.

Demarcación:	09.
Secciones:	115, 120.
Población Total:	23,722
Desviación poblacional:	0.844622
Compacidad Geométrica:	0.557953
Costo Total:	1.402575

