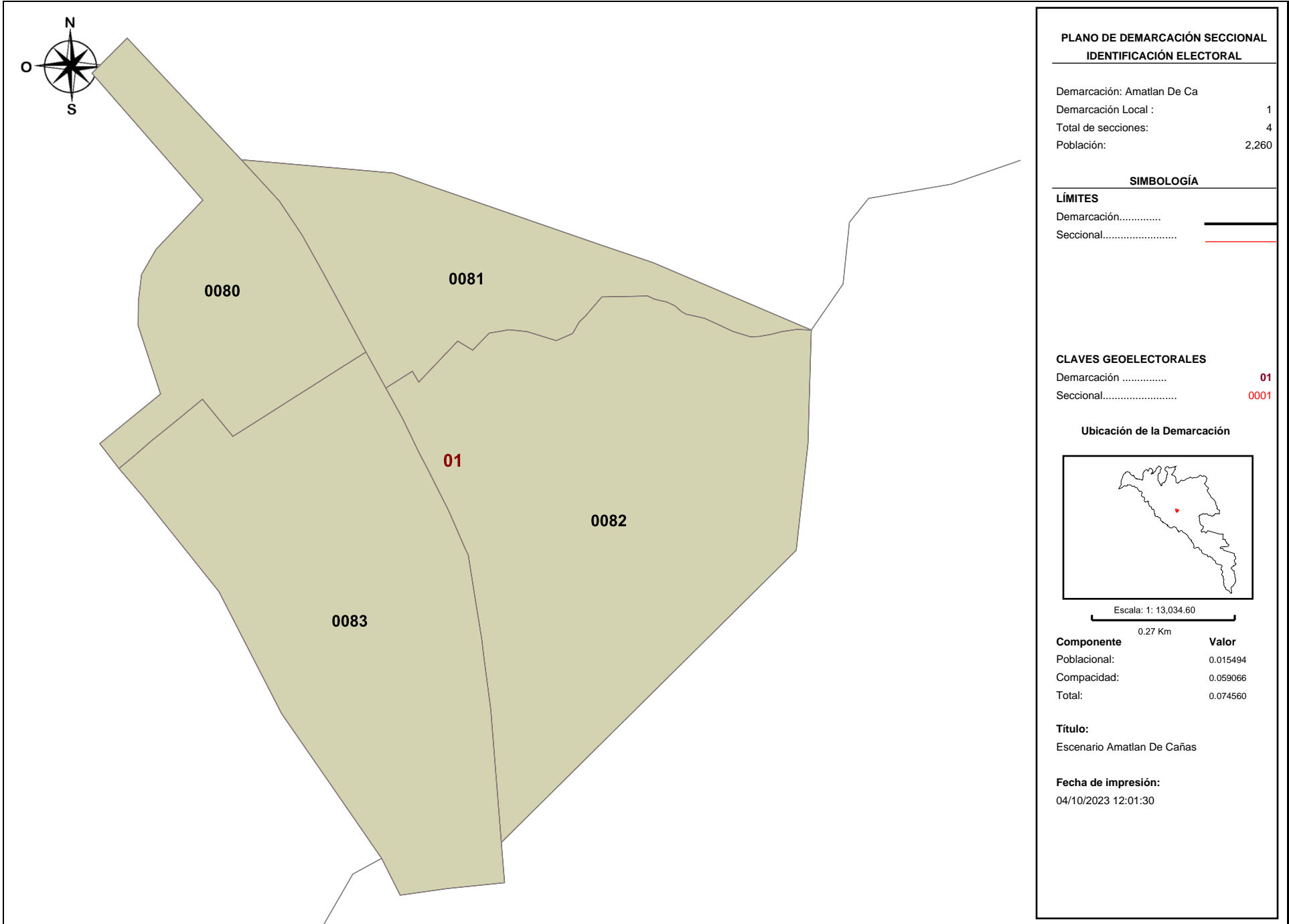


Información detallada por demarcación.

	No.	% D Media	Población	+/- Población	Poblacional	Compacidad	% P. Ind. + Afro.
	1	-1.87%	2,260	-43	0.015494	0.059066	1.504088
	2	-2.39%	2,248	-55	0.025349	0.384381	1.958216
	3	-14.85%	1,961	-342	0.980126	0.346601	1.020979
	4	7.29%	2,471	168	0.236509	0.441851	1.455767
	5	11.81%	2,575	272	0.619965	0.271579	0.932878

Componentes:

Componente	Ponderación	Valor
Poblacional	1.0	1.877443
Compacidad	0.5	1.503478
Total		3.380921





PLANO DE DEMARCACIÓN SECCIONAL
IDENTIFICACIÓN ELECTORAL

Demarcación: Amatlan De Ca
 Demarcación Local : 1
 Total de secciones: 4
 Población: 2,260

SIMBOLOGÍA

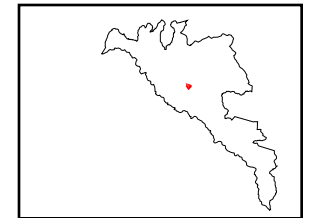
LÍMITES

Demarcación..... 
 Seccional..... 

CLAVES GEOELECTORALES

Demarcación 01
 Seccional..... 0001

Ubicación de la Demarcación



Escala: 1: 13,034.60

0.27 Km

Componente	Valor
Poblacional:	0.015494
Compacidad:	0.059066
Total:	0.074560

Título:

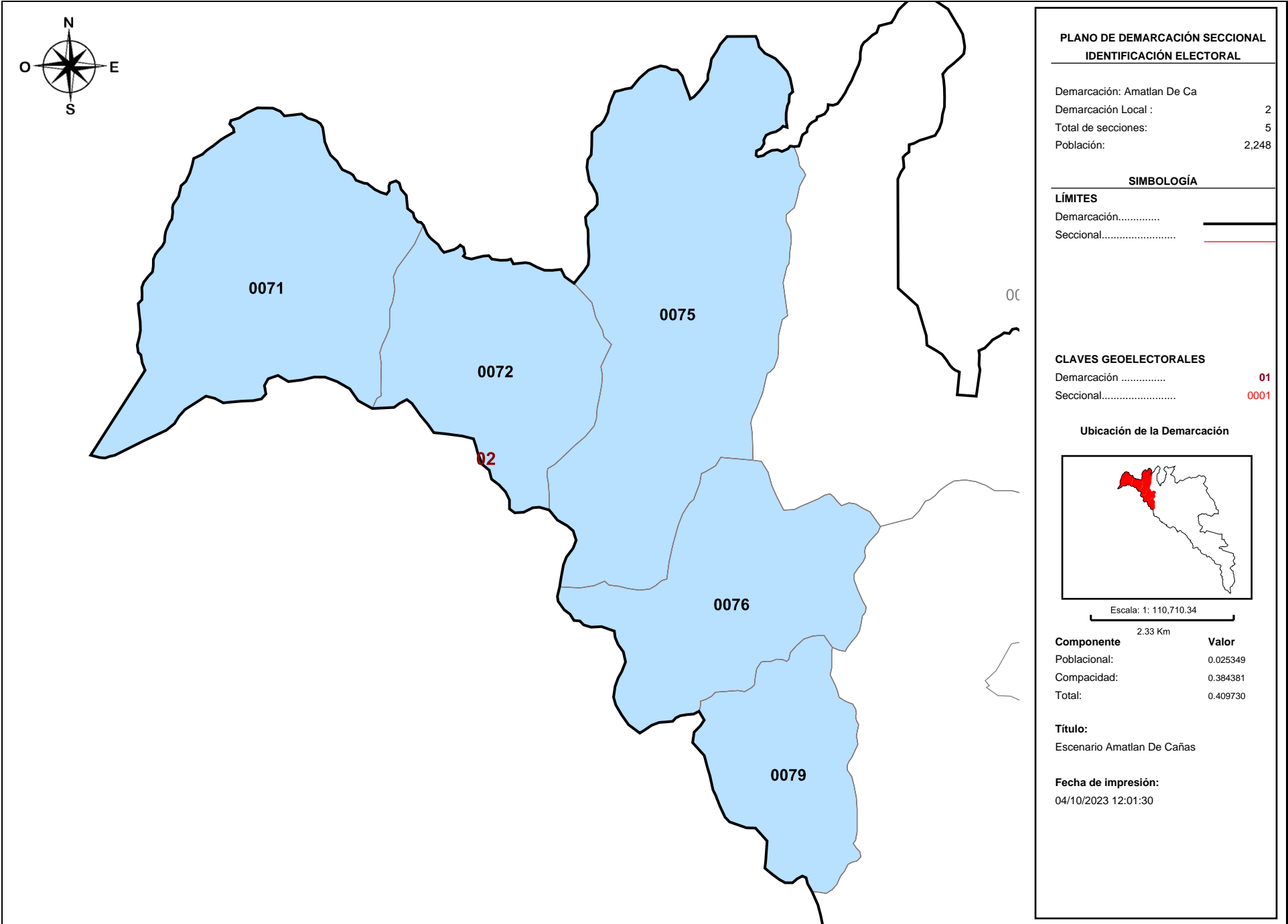
Escenario Amatlan De Cañas

Fecha de impresión:

04/10/2023 12:01:30

Detalles de la demarcación.

Demarcación:	01.
Secciones:	80, 81, 82, 83.
Población Total:	2,260
Desviación poblacional:	0.015494
Compacidad Geométrica:	0.059066
Costo Total:	0.074560



PLANO DE DEMARCACIÓN SECCIONAL
IDENTIFICACIÓN ELECTORAL

Demarcación: Amatlan De Ca
 Demarcación Local : 2
 Total de secciones: 5
 Población: 2,248

SIMBOLOGÍA

LÍMITES
 Demarcación.....
 Seccional.....

CLAVES GEOELECTORALES
 Demarcación 01
 Seccional..... 0001



Escala: 1: 110,710.34
 2.33 Km

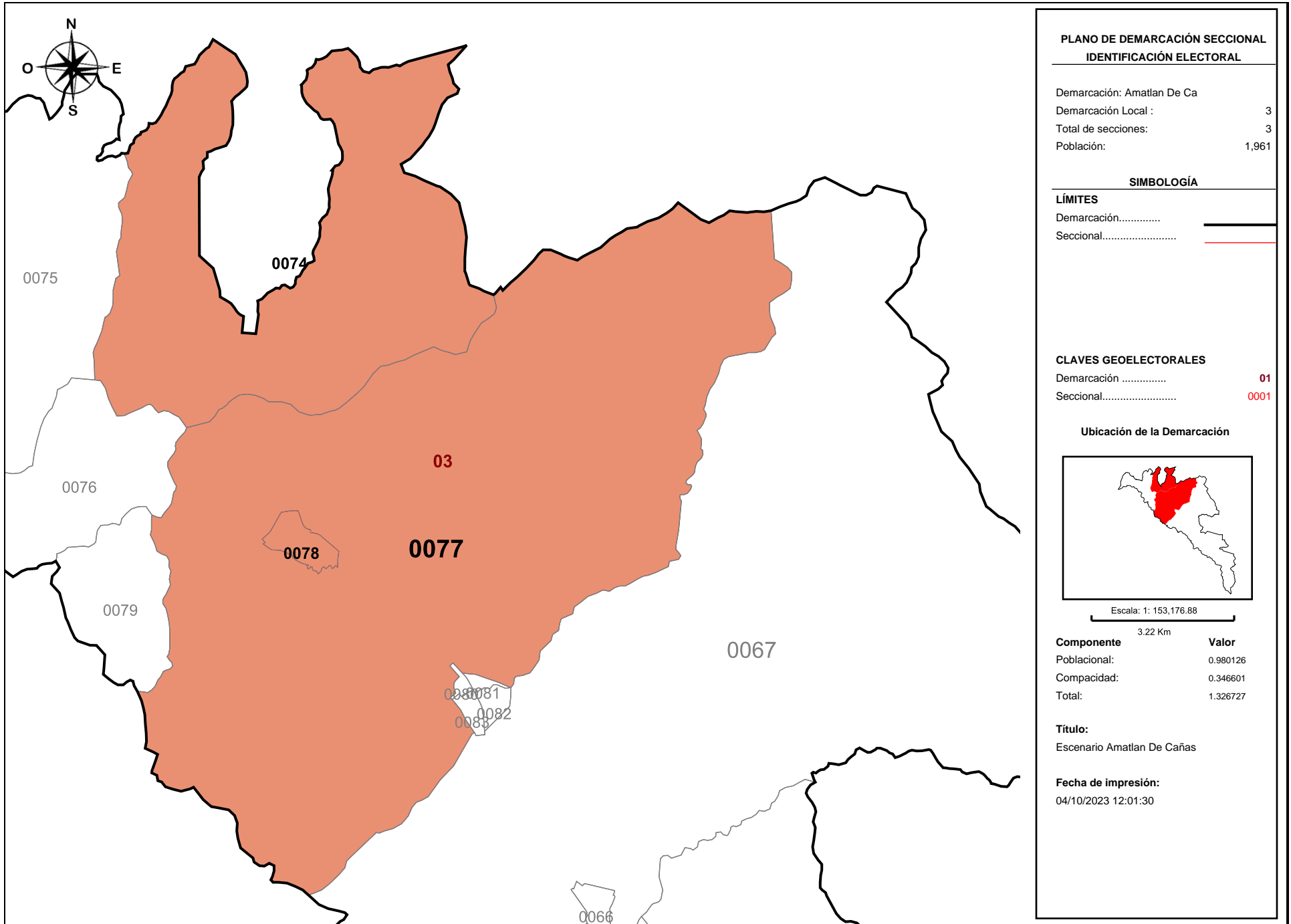
Componente	Valor
Poblacional:	0.025349
Compacidad:	0.384381
Total:	0.409730

Título:
Escenario Amatlan De Cañas

Fecha de impresión:
04/10/2023 12:01:30

Detalles de la demarcación.

Demarcación:	02.
Secciones:	71, 72, 75, 76, 79.
Población Total:	2,248
Desviación poblacional:	0.025349
Compacidad Geométrica:	0.384381
Costo Total:	0.409730



PLANO DE DEMARCACIÓN SECCIONAL
IDENTIFICACIÓN ELECTORAL

Demarcación: Amatlan De Ca
 Demarcación Local : 3
 Total de secciones: 3
 Población: 1,961

SIMBOLOGÍA

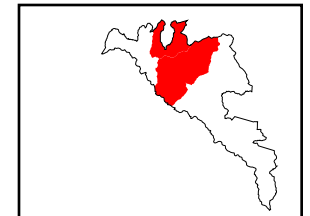
LÍMITES

Demarcación.....
 Seccional.....

CLAVES GEOELECTORALES

Demarcación 01
 Seccional..... 0001

Ubicación de la Demarcación



Escala: 1: 153,176.88

3.22 Km

Componente	Valor
Poblacional:	0.980126
Compacidad:	0.346601
Total:	1.326727

Título:

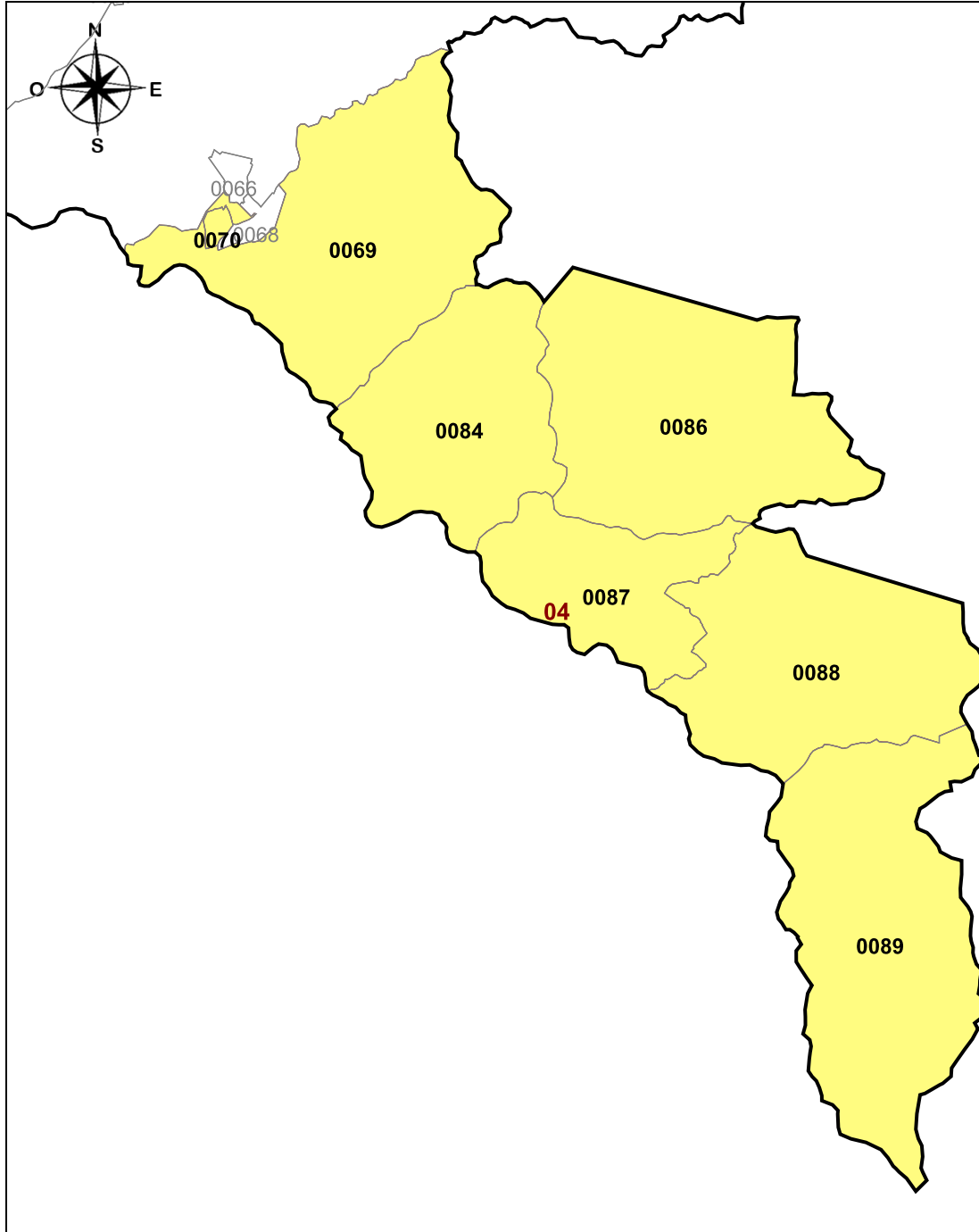
Escenario Amatlan De Cañas

Fecha de impresión:

04/10/2023 12:01:30

Detalles de la demarcación.

Demarcación:	03.
Secciones:	74, 77, 78.
Población Total:	1,961
Desviación poblacional:	0.980126
Compacidad Geométrica:	0.346601
Costo Total:	1.326727



PLANO DE DEMARCACIÓN SECCIONAL
IDENTIFICACIÓN ELECTORAL

Demarcación: Amatlan De Ca
 Demarcación Local : 4
 Total de secciones: 7
 Población: 2,471

SIMBOLOGÍA

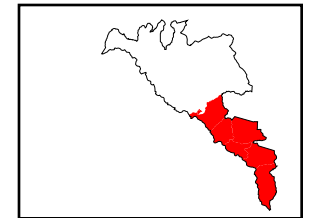
LÍMITES


Demarcación.....
 Seccional.....

CLAVES GEOELECTORALES

Demarcación 01
 Seccional..... 0001

Ubicación de la Demarcación



Escala: 1: 206,014.79


Componente	Valor
Poblacional:	0.236509
Compacidad:	0.441851
Total:	0.678360

Título:

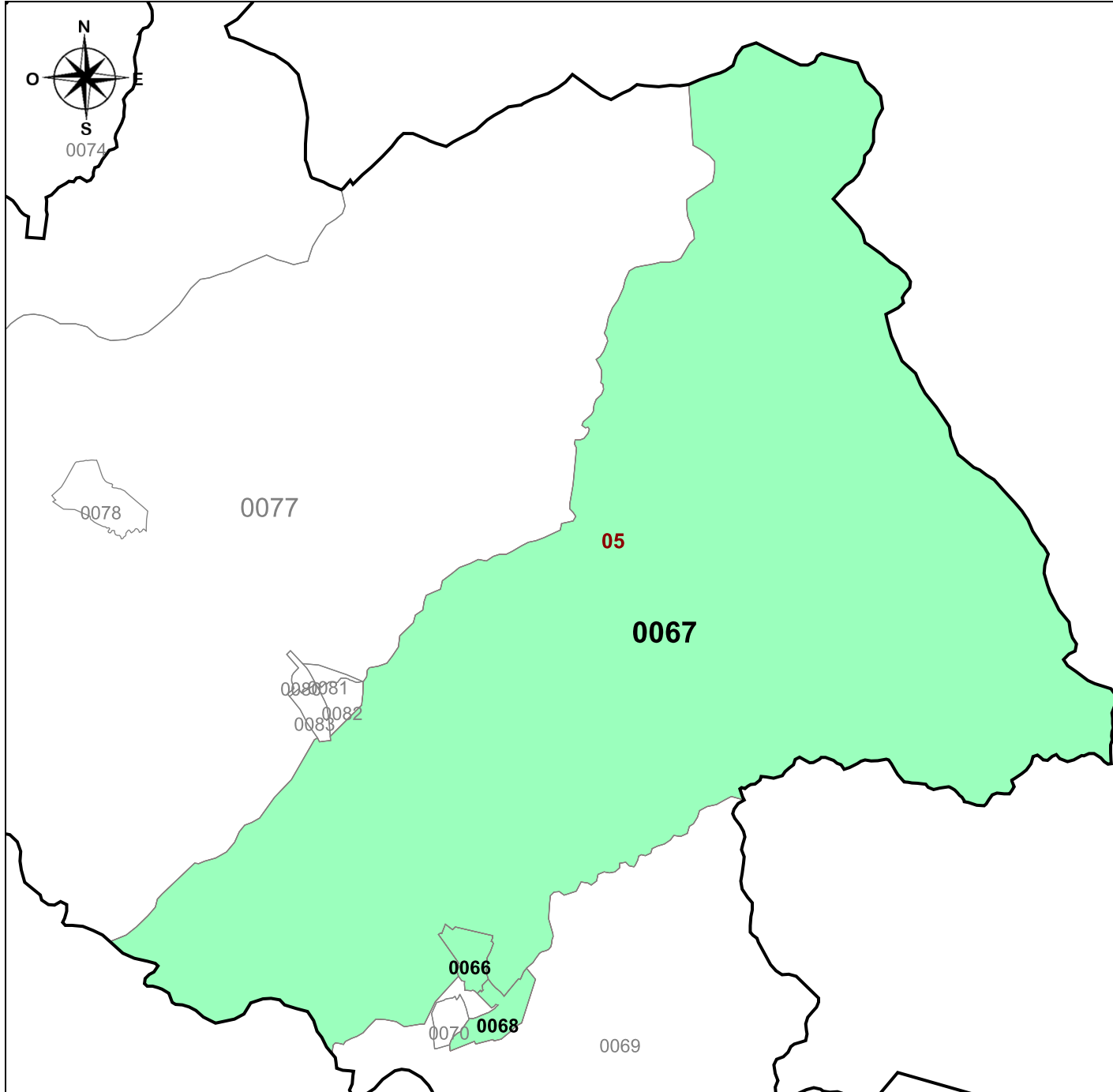
Escenario Amatlan De Cañas

Fecha de impresión:

04/10/2023 12:01:30

Detalles de la demarcación.

Demarcación:	04.
Secciones:	69, 70, 84, 86, 87, 88, 89.
Población Total:	2,471
Desviación poblacional:	0.236509
Compacidad Geométrica:	0.441851
Costo Total:	0.678360



PLANO DE DEMARCACIÓN SECCIONAL
IDENTIFICACIÓN ELECTORAL

Demarcación: Amatlan De Ca
Demarcación Local : 5
Total de secciones: 3
Población: 2,575

SIMBOLOGÍA

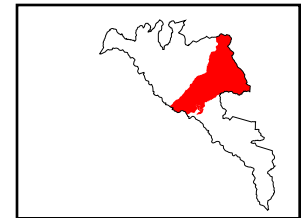
LÍMITES

Demarcación.....
Seccional.....

CLAVES GEOELECTORALES

Demarcación 01
Seccional..... 0001

Ubicación de la Demarcación



Escala: 1: 144,481.40
3.04 Km

Componente	Valor
Poblacional:	0.619965
Compacidad:	0.271579
Total:	0.891544

Título:

Escenario Amatlan De Cañas

Fecha de impresión:

04/10/2023 12:01:30

Detalles de la demarcación.

Demarcación:	05.
Secciones:	66, 67, 68.
Población Total:	2,575
Desviación poblacional:	0.619965
Compacidad Geométrica:	0.271579
Costo Total:	0.891544

