

AHUACATLAN
INFORMACIÓN BÁSICA

Demarcaciones:	5
Secciones:	17
Población:	15,412

SIMBOLOGÍA

LÍMITES

Demarcación.....	
Seccional.....	

CLAVES GEOELECTORALES

Demarcaciones	01
Seccional.....	0001

Ubicación de la entidad en el país

Escala: 1: 256,525.50



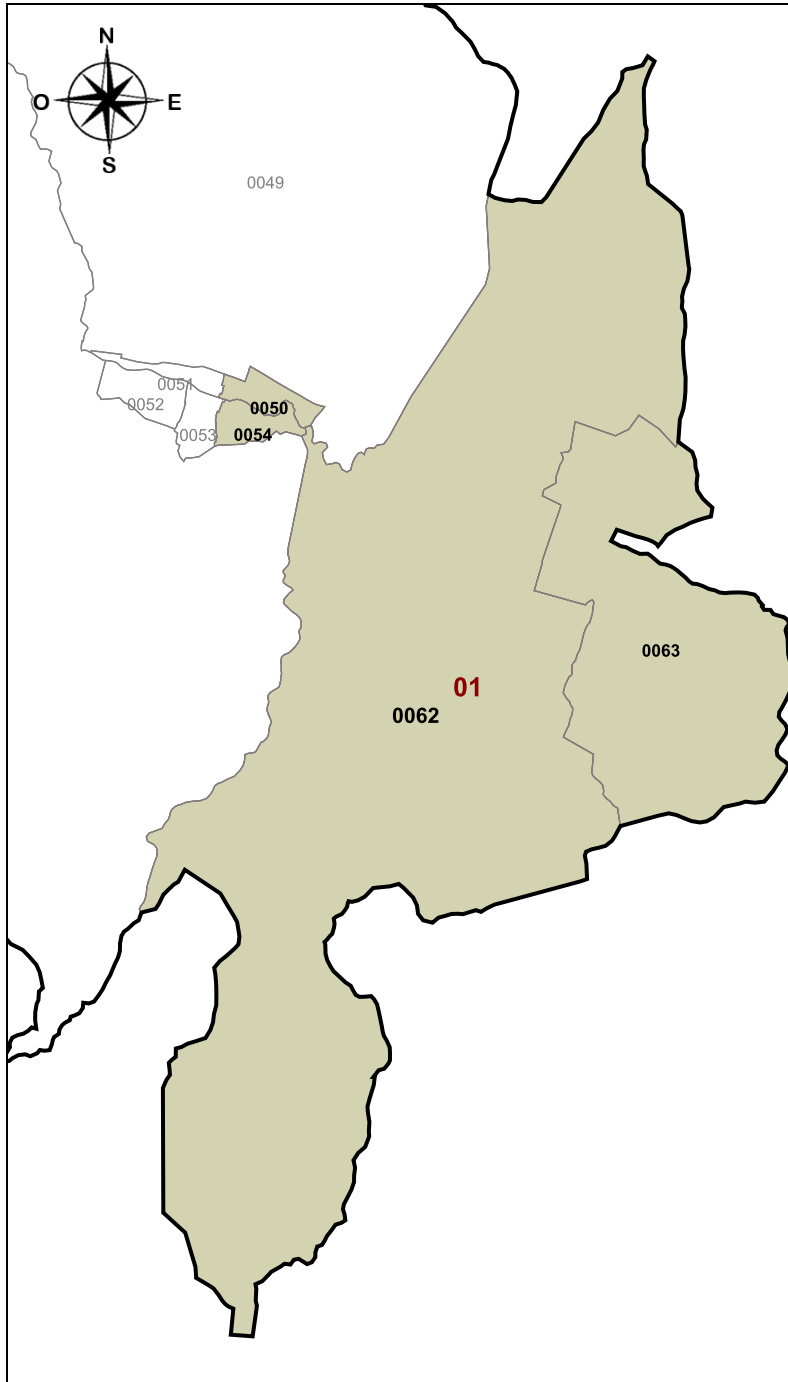
5.40 Km

Información detallada por demarcación.

	No.	% D Media	Población	+/- Población	Poblacional	Compacidad	% P. Ind. + Afro.
	1	10.35%	3,401	319	0.474822	0.422704	1.291208
	2	1.78%	3,137	55	0.013945	0.224560	0.732094
	3	-14.83%	2,625	-457	0.978660	0.234744	0.380693
	4	14.57%	3,531	449	0.941365	0.090434	0.765715
	5	-11.81%	2,718	-364	0.621150	0.323904	0.846799

Componentes:

Componente	Ponderación	Valor
Poblacional	1.0	3.029942
Compacidad	0.5	1.296346
Total		4.326288





PLANO DE DEMARCACIÓN SECCIONAL
IDENTIFICACIÓN ELECTORAL

Demarcación: Ahuacatlan
 Demarcación Local : 1
 Total de secciones: 4
 Población: 3,401

SIMBOLOGÍA

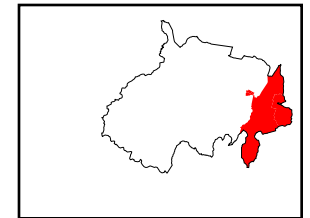
LÍMITES

Demarcación..... 
 Seccional..... 

CLAVES GEOELECTORALES

Demarcación 01
 Seccional..... 0001

Ubicación de la Demarcación



Escala: 1: 144,516.56

3.04 Km

Componente	Valor
Poblacional:	0.474822
Compacidad:	0.422704
Total:	0.897526

Título:

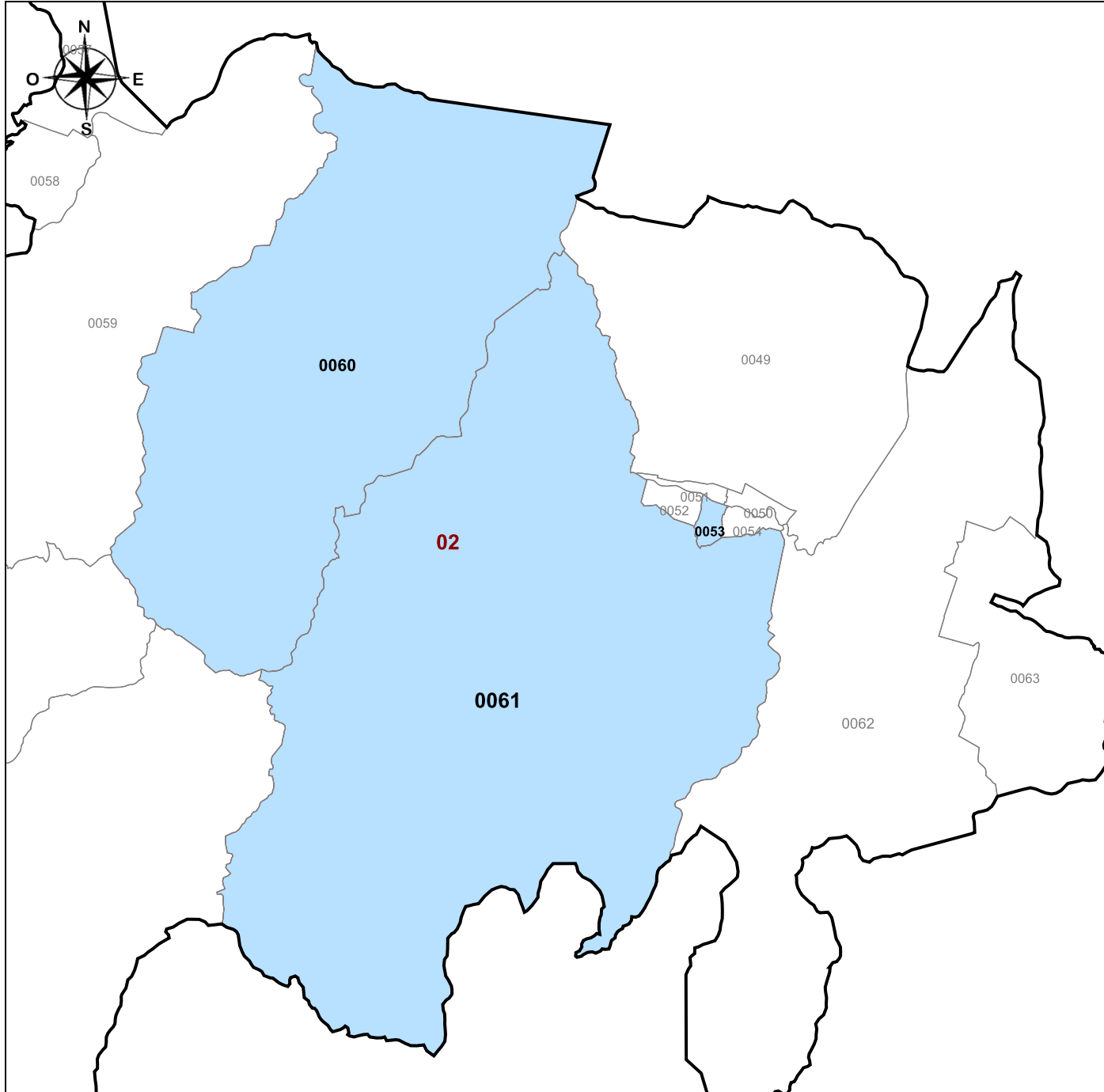
Escenario Ahuacatlan

Fecha de impresión:

04/10/2023 12:00:20

Detalles de la demarcación.

Demarcación:	01.
Secciones:	50, 54, 62, 63.
Población Total:	3,401
Desviación poblacional:	0.474822
Compacidad Geométrica:	0.422704
Costo Total:	0.897526



PLANO DE DEMARCACIÓN SECCIONAL
IDENTIFICACIÓN ELECTORAL

Demarcación: Ahuacatlan
 Demarcación Local : 2
 Total de secciones: 3
 Población: 3,137

SIMBOLOGÍA

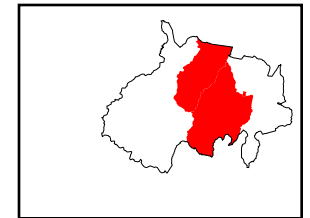
LÍMITES

Demarcación.....
 Seccional.....

CLAVES GEOELECTORALES

Demarcación 01
 Seccional..... 0001

Ubicación de la Demarcación



Escala: 1: 167,997.59
 3.54 Km

Componente	Valor
Poblacional:	0.013945
Compacidad:	0.224560
Total:	0.238505

Título:

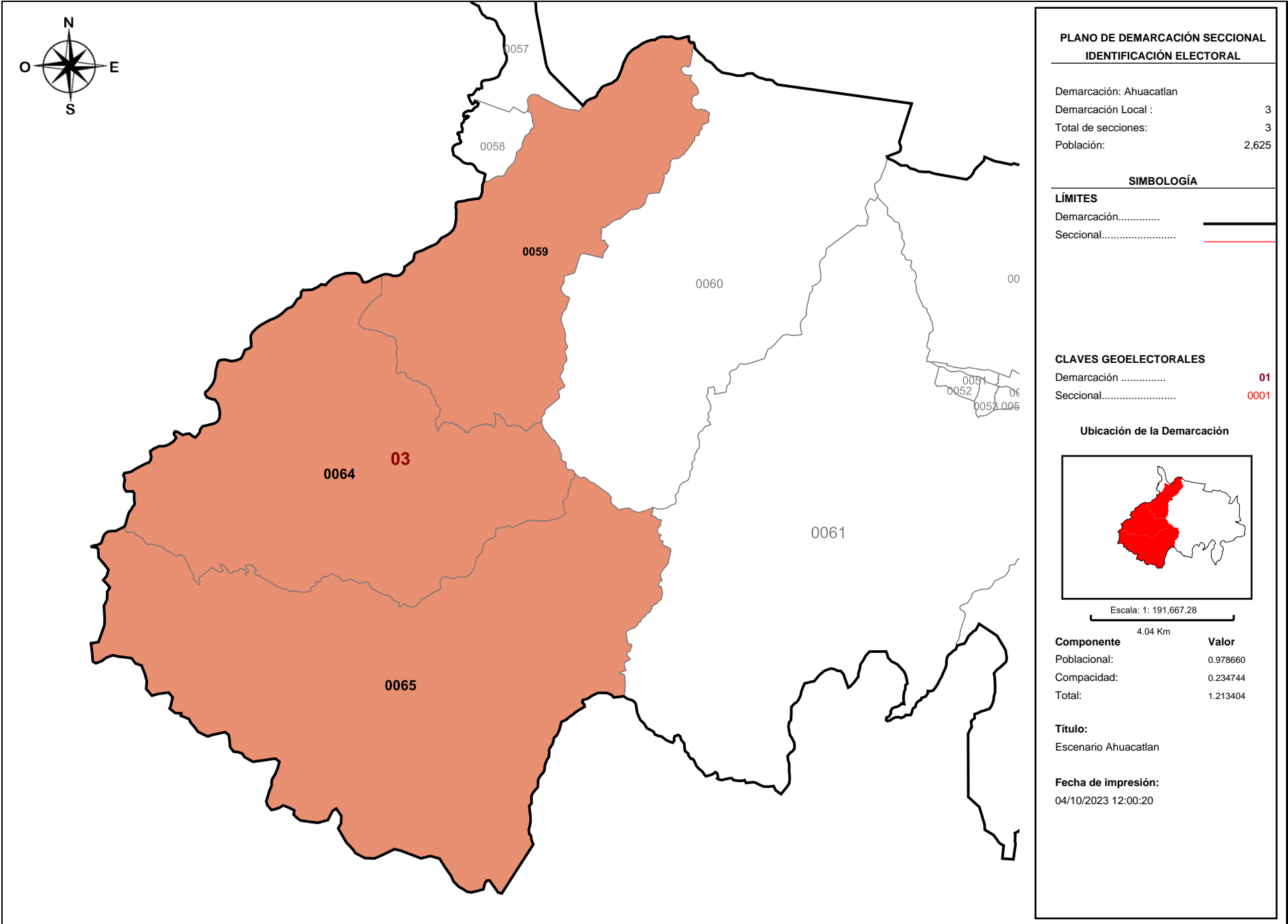
Escenario Ahuacatlan

Fecha de impresión:

04/10/2023 12:00:20

Detalles de la demarcación.

Demarcación:	02.
Secciones:	53, 60, 61.
Población Total:	3,137
Desviación poblacional:	0.013945
Compacidad Geométrica:	0.224560
Costo Total:	0.238505



PLANO DE DEMARCACIÓN SECCIONAL
IDENTIFICACIÓN ELECTORAL

Demarcación: Ahuacatlan
 Demarcación Local : 3
 Total de secciones: 3
 Población: 2,625

SIMBOLOGÍA

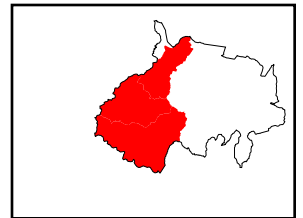
LÍMITES

Demarcación.....
 Seccional.....

CLAVES GEOELECTORALES

Demarcación 01
 Seccional..... 0001

Ubicación de la Demarcación



Escala: 1: 191,667.28

4.04 Km

Componente	Valor
Poblacional:	0.978660
Compacidad:	0.234744
Total:	1.213404

Título:

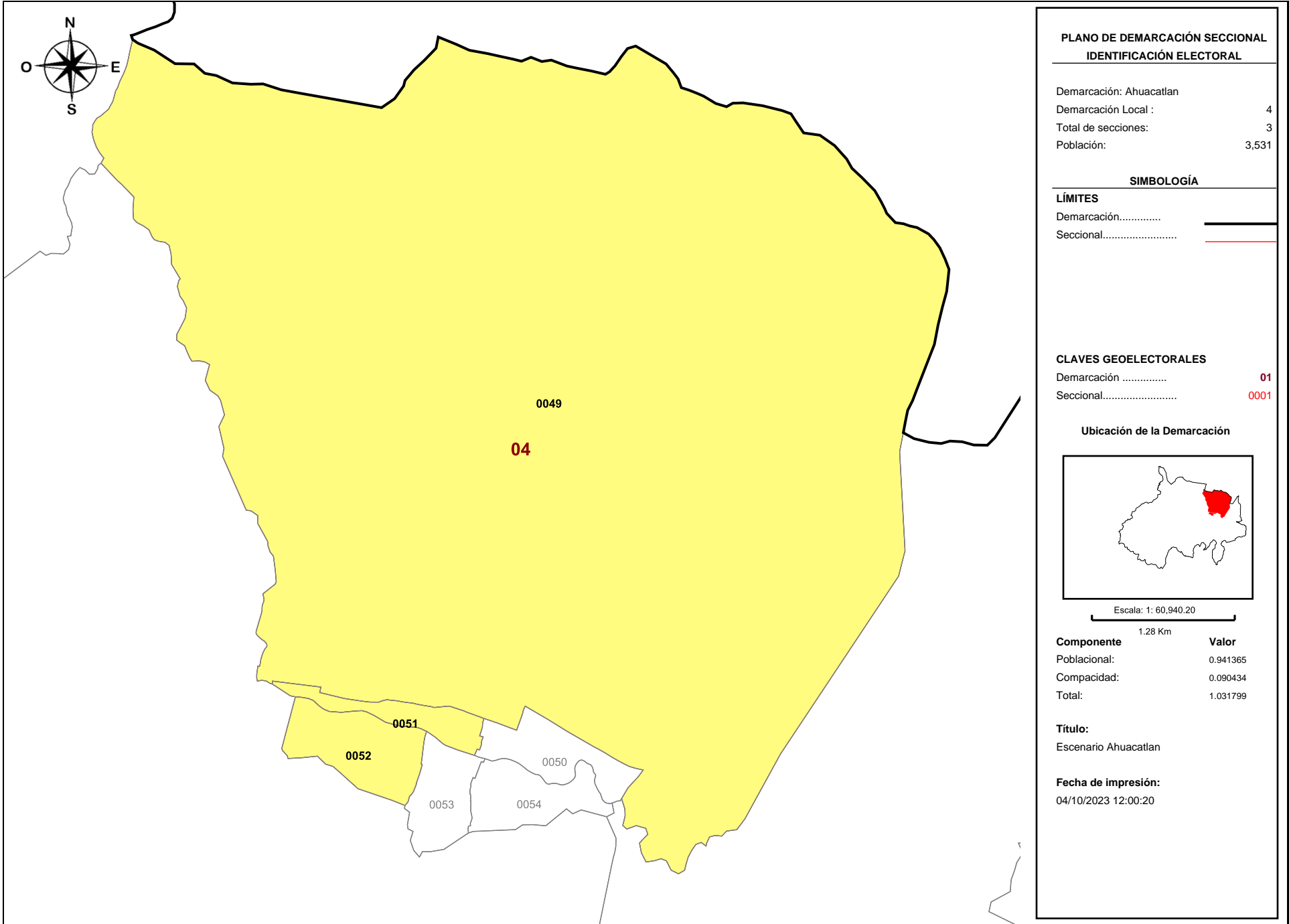
Escenario Ahuacatlan

Fecha de impresión:

04/10/2023 12:00:20

Detalles de la demarcación.

Demarcación:	03.
Secciones:	59, 64, 65.
Población Total:	2,625
Desviación poblacional:	0.978660
Compacidad Geométrica:	0.234744
Costo Total:	1.213404



PLANO DE DEMARCACIÓN SECCIONAL
IDENTIFICACIÓN ELECTORAL

Demarcación: Ahuacatlan
 Demarcación Local : 4
 Total de secciones: 3
 Población: 3,531

SIMBOLOGÍA

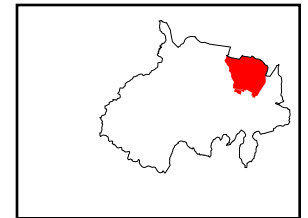
LÍMITES

Demarcación.....
 Seccional.....

CLAVES GEOELECTORALES

Demarcación 01
 Seccional..... 0001

Ubicación de la Demarcación



Escala: 1: 60,940.20

1.28 Km

Componente	Valor
Poblacional:	0.941365
Compacidad:	0.090434
Total:	1.031799

Título:

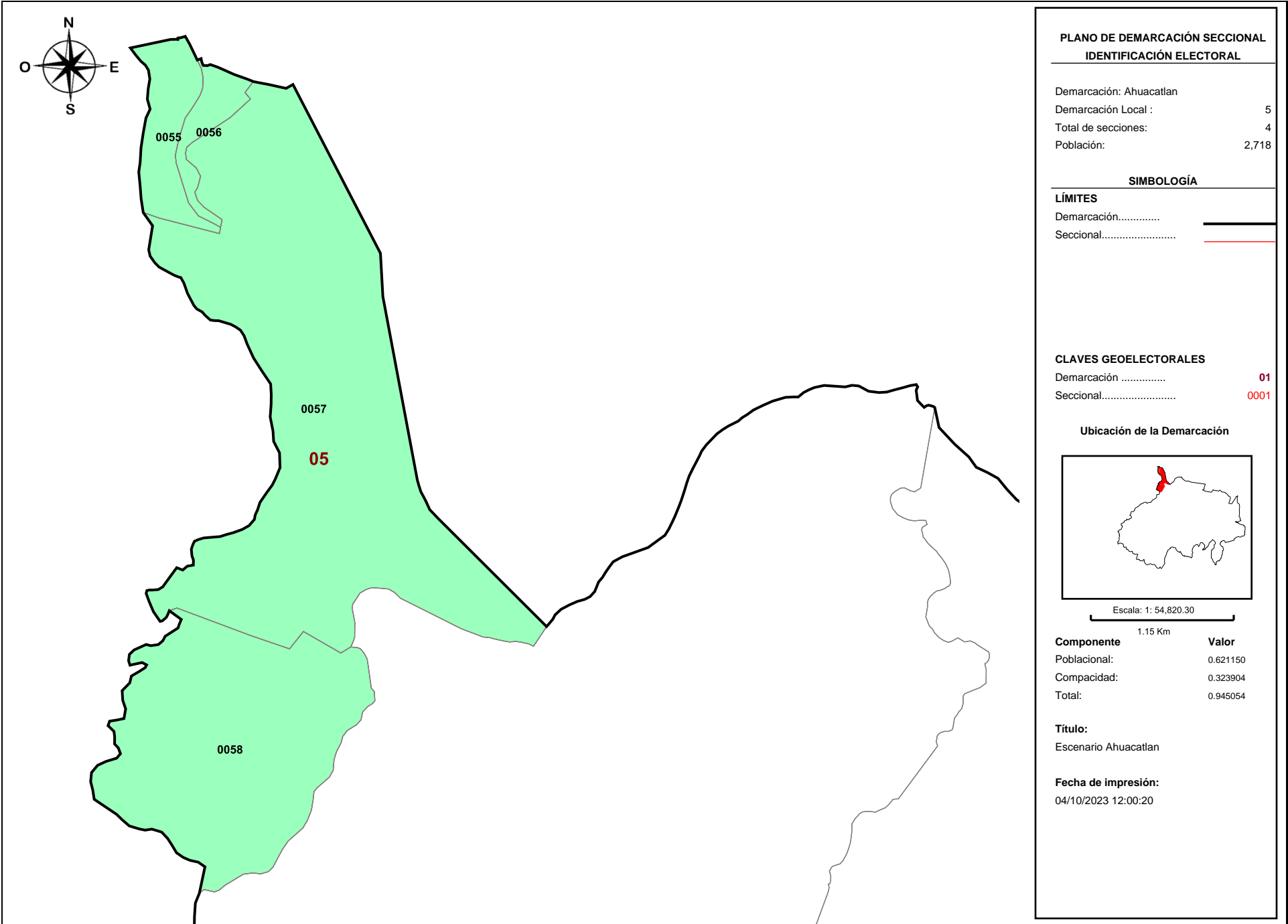
Escenario Ahuacatlan

Fecha de impresión:

04/10/2023 12:00:20

Detalles de la demarcación.

	Demarcación:	04.
	Secciones:	49, 51, 52.
	Población Total:	3,531
	Desviación poblacional:	0.941365
	Compacidad Geométrica:	0.090434
	Costo Total:	1.031799



PLANO DE DEMARCACIÓN SECCIONAL
IDENTIFICACIÓN ELECTORAL

Demarcación: Ahuacatlan
 Demarcación Local : 5
 Total de secciones: 4
 Población: 2,718

SIMBOLOGÍA

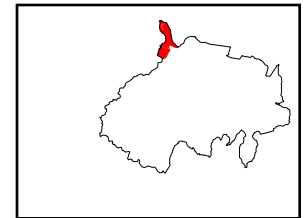
LÍMITES

Demarcación.....
 Seccional.....

CLAVES GEOELECTORALES

Demarcación 01
 Seccional..... 0001

Ubicación de la Demarcación



Escala: 1: 54,820.30

Componente	Valor
Poblacional:	0.621150
Compacidad:	0.323904
Total:	0.945054

Título:

Escenario Ahuacatlan

Fecha de impresión:

04/10/2023 12:00:20

Detalles de la demarcación.

Demarcación:	05.
Secciones:	55, 56, 57, 58.
Población Total:	2,718
Desviación poblacional:	0.621150
Compacidad Geométrica:	0.323904
Costo Total:	0.945054

