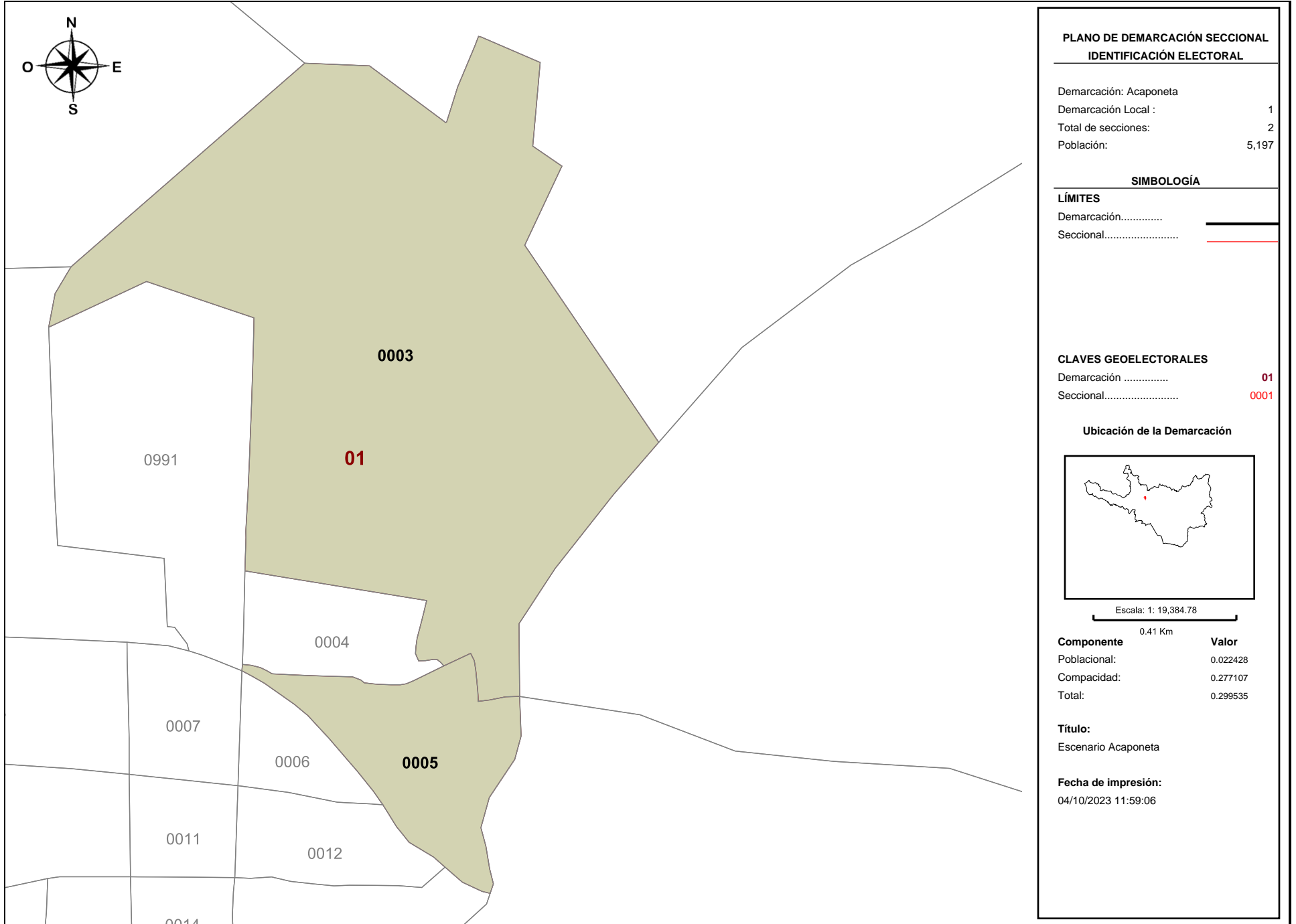


Información detallada por demarcación.

	No.	% D Media	Población	+/- Población	Poblacional	Compacidad	% P. Ind. + Afro.
	1	-2.24%	5,197	-119	0.022428	0.277107	8.003658
	2	-3.67%	5,121	-195	0.060056	0.113907	2.108807
	3	2.39%	5,443	127	0.025191	0.217881	3.436449
	4	6.38%	5,655	339	0.180251	0.532364	1.113666
	5	-5.38%	5,030	-286	0.129006	0.476466	15.328455
	6	-2.84%	5,165	-151	0.036057	0.200106	0.641555
	7	5.42%	5,604	288	0.130038	0.368760	1.285062

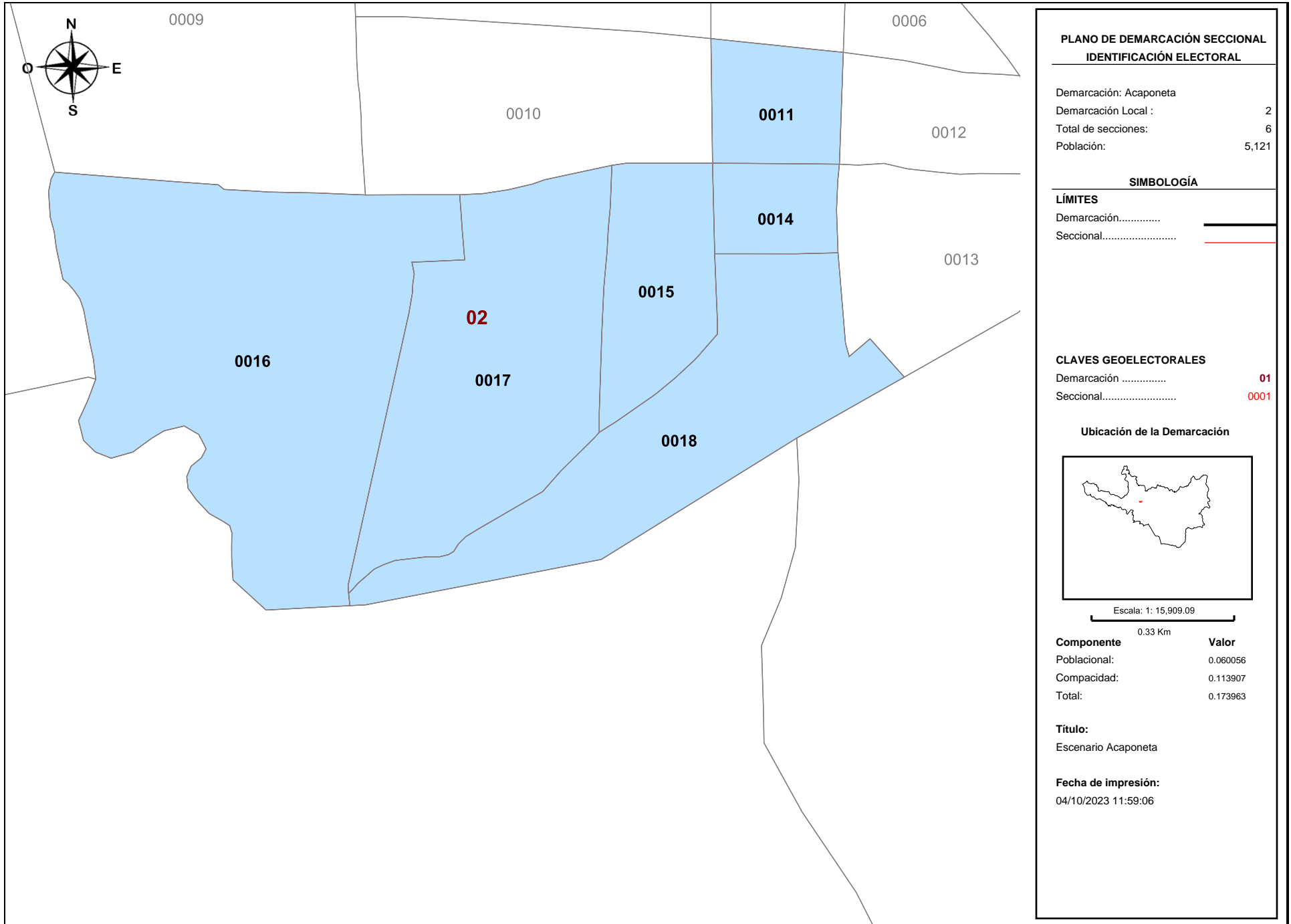
Componentes:

Componente	Ponderación	Valor
Poblacional	1.0	0.583027
Compacidad	0.5	2.186592
Total		2.769619



Detalles de la demarcación.

Demarcación:	01.
Secciones:	3, 5.
Población Total:	5,197
Desviación poblacional:	0.022428
Compacidad Geométrica:	0.277107
Costo Total:	0.299535



PLANO DE DEMARCACIÓN SECCIONAL
IDENTIFICACIÓN ELECTORAL

Demarcación: Acaponeta
 Demarcación Local : 2
 Total de secciones: 6
 Población: 5,121

SIMBOLOGÍA

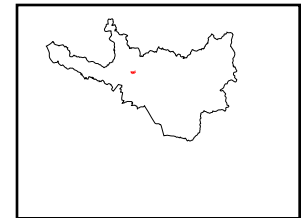
LÍMITES

Demarcación.....
 Seccional.....

CLAVES GEOELECTORALES

Demarcación 01
 Seccional..... 0001

Ubicación de la Demarcación



Escala: 1: 15,909.09

0.33 Km

Componente	Valor
Poblacional:	0.060056
Compacidad:	0.113907
Total:	0.173963

Título:

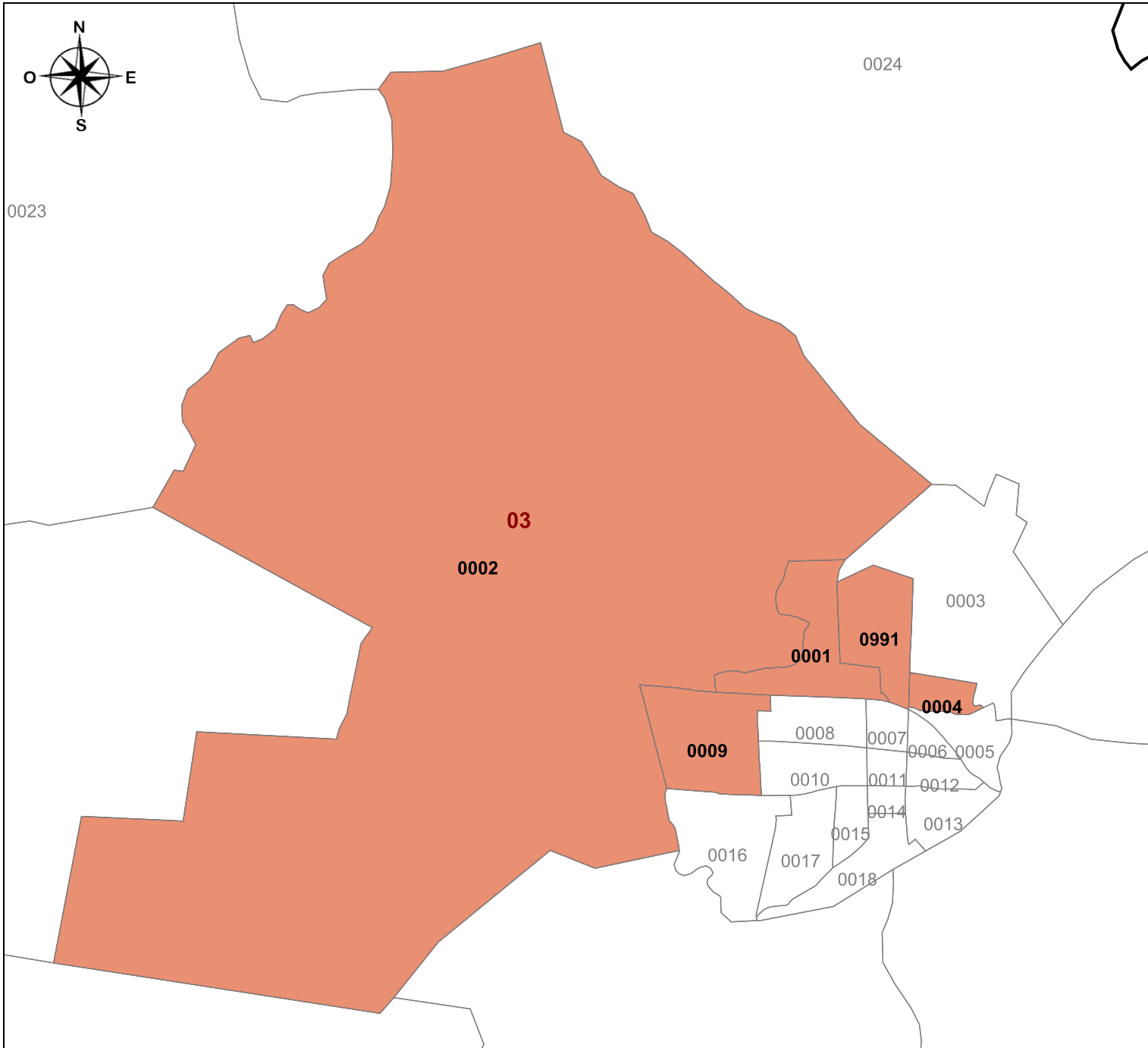
Escenario Acaponeta

Fecha de impresión:

04/10/2023 11:59:06

Detalles de la demarcación.

Demarcación:	02.
Secciones:	11, 14, 15, 16, 17, 18.
Población Total:	5,121
Desviación poblacional:	0.060056
Compacidad Geométrica:	0.113907
Costo Total:	0.173963



PLANO DE DEMARCACIÓN SECCIONAL
IDENTIFICACIÓN ELECTORAL

Demarcación: Acaponeta
 Demarcación Local : 3
 Total de secciones: 5
 Población: 5,443

SIMBOLOGÍA

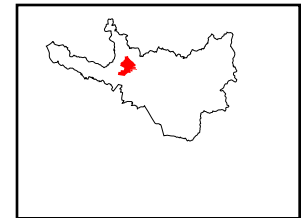
LÍMITES

Demarcación.....
 Seccional.....

CLAVES GEOELECTORALES

Demarcación 01
 Seccional..... 0001

Ubicación de la Demarcación



Escala: 1: 59,235.16

1.25 Km

Componente	Valor
Poblacional:	0.025191
Compacidad:	0.217881
Total:	0.243072

Título:

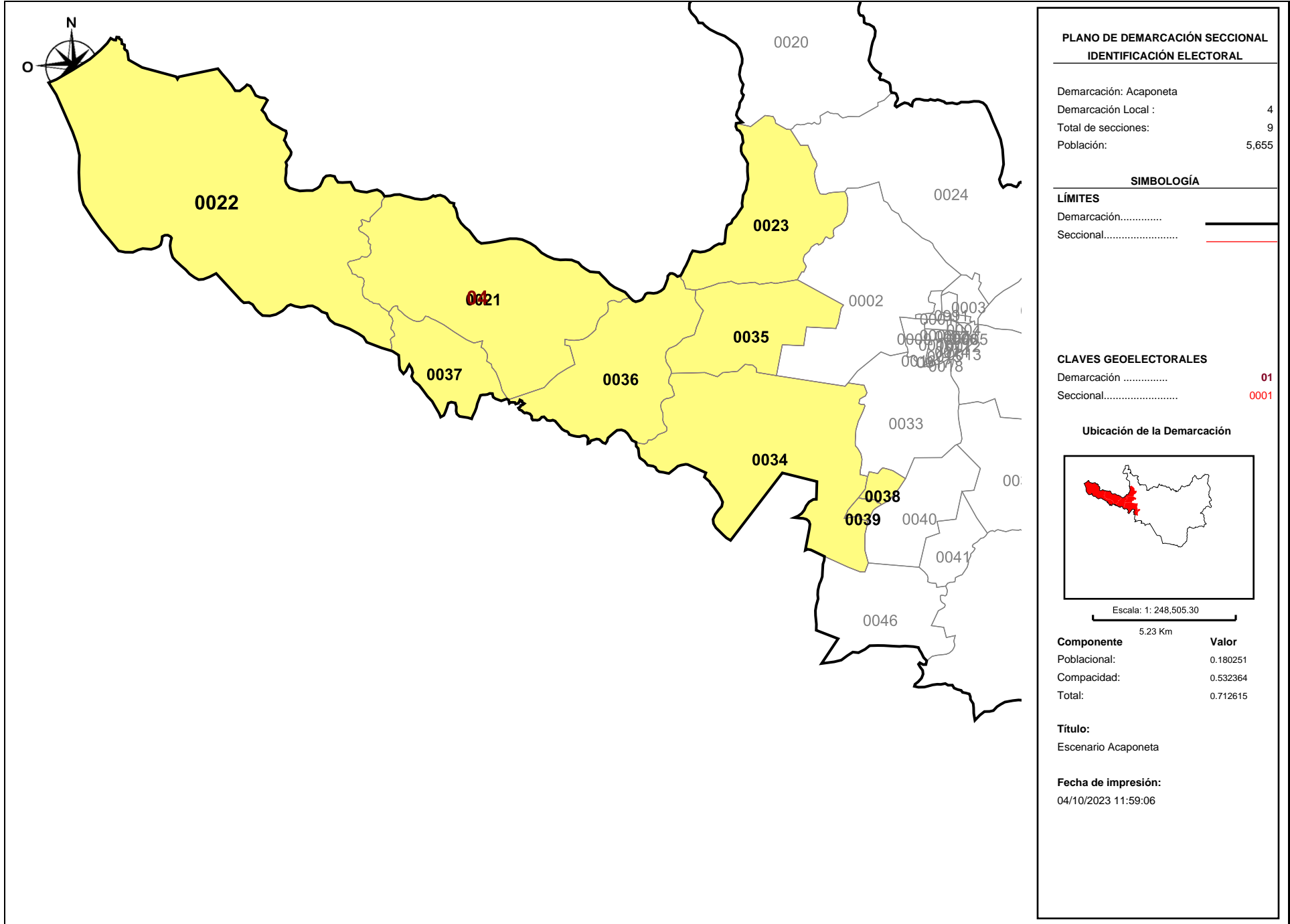
Escenario Acaponeta

Fecha de impresión:

04/10/2023 11:59:06

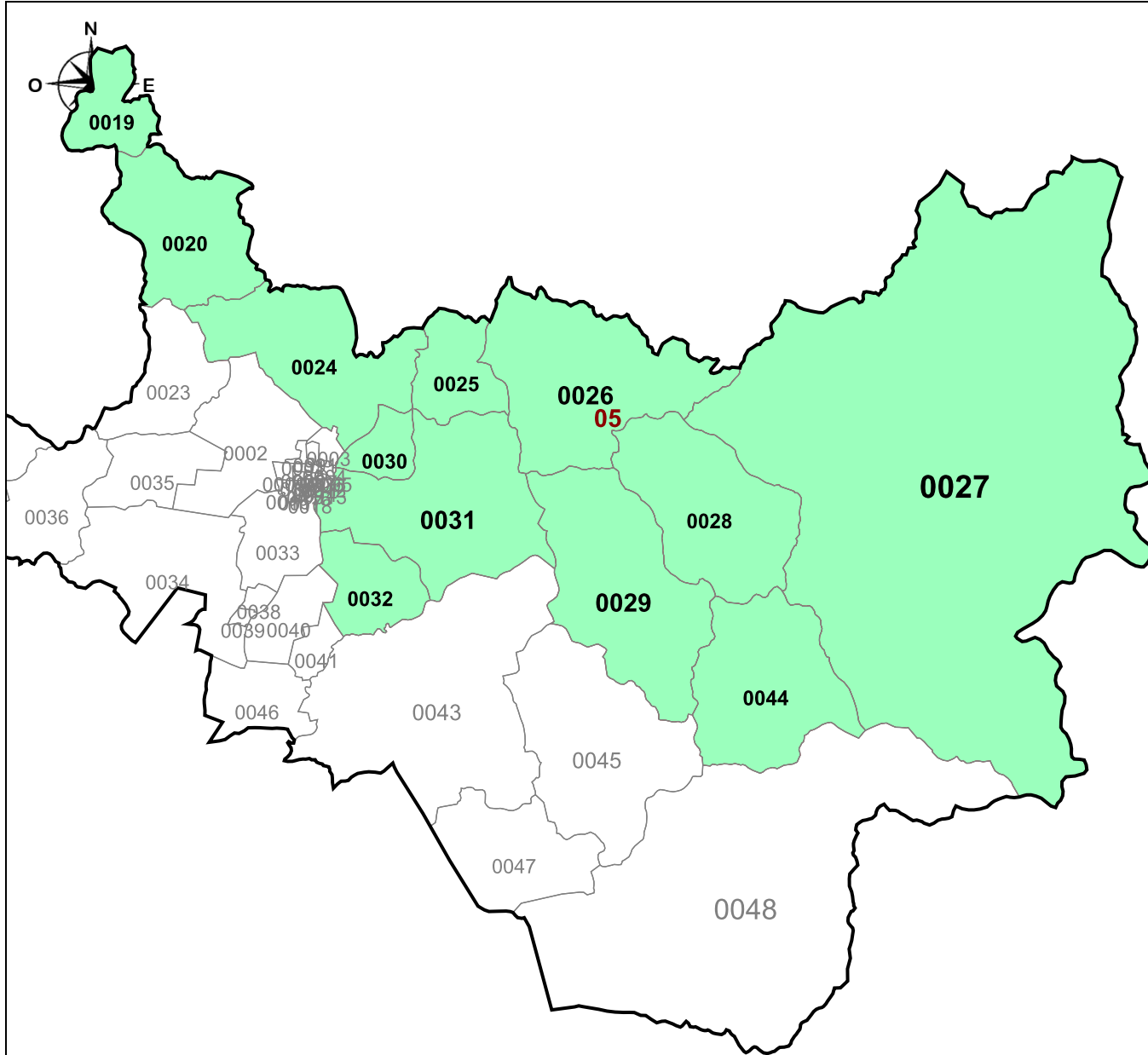
Detalles de la demarcación.

Demarcación:	03.
Secciones:	1, 2, 4, 9, 991.
Población Total:	5,443
Desviación poblacional:	0.025191
Compacidad Geométrica:	0.217881
Costo Total:	0.243072



Detalles de la demarcación.

Demarcación:	04.
Secciones:	21, 22, 23, 34, 35, 36, 37, 38, 39.
Población Total:	5,655
Desviación poblacional:	0.180251
Compacidad Geométrica:	0.532364
Costo Total:	0.712615



PLANO DE DEMARCACIÓN SECCIONAL
IDENTIFICACIÓN ELECTORAL

Demarcación: Acaponeta
 Demarcación Local : 5
 Total de secciones: 12
 Población: 5,030

SIMBOLOGÍA

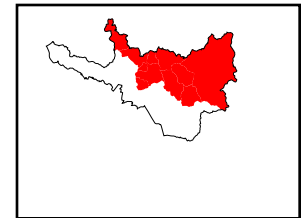
LÍMITES

Demarcación.....
 Seccional.....

CLAVES GEOELECTORALES

Demarcación 01
 Seccional..... 0001

Ubicación de la Demarcación



Escala: 1: 390,534.49

8.22 Km

Componente	Valor
Poblacional:	0.129006
Compacidad:	0.476466
Total:	0.605472

Título:

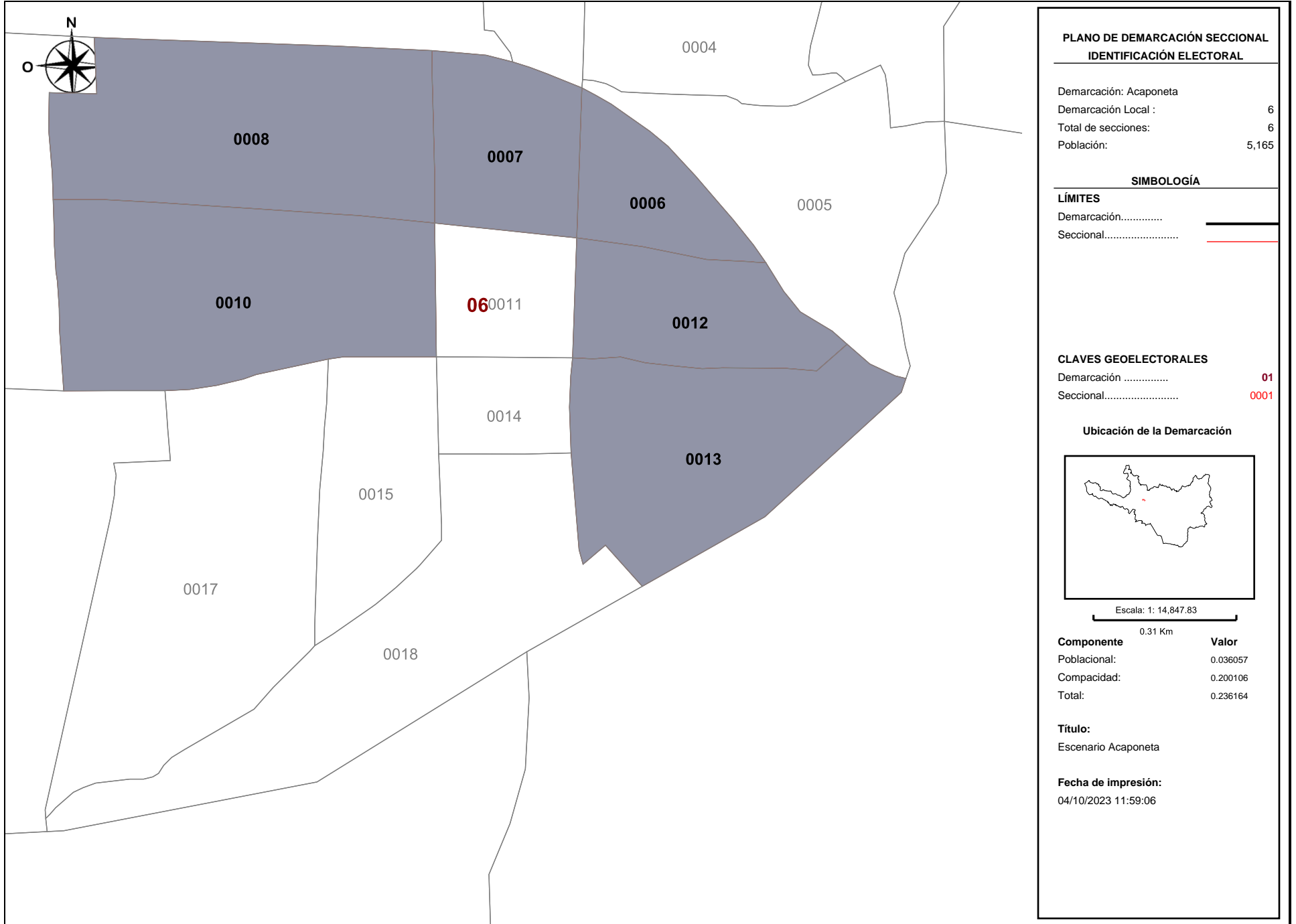
Escenario Acaponeta

Fecha de impresión:

04/10/2023 11:59:06

Detalles de la demarcación.

Demarcación:	05.
Secciones:	19, 20, 24, 25, 26, 27, 28, 29, 30, 31, 32, 44.
Población Total:	5,030
Desviación poblacional:	0.129006
Compacidad Geométrica:	0.476466
Costo Total:	0.605472



PLANO DE DEMARCACIÓN SECCIONAL
IDENTIFICACIÓN ELECTORAL

Demarcación: Acaponeta
 Demarcación Local : 6
 Total de secciones: 6
 Población: 5,165

SIMBOLOGÍA

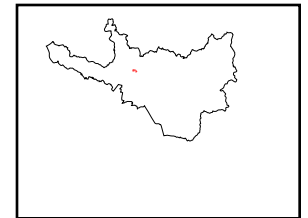
LÍMITES

Demarcación.....
 Seccional.....

CLAVES GEOELECTORALES

Demarcación 01
 Seccional..... 0001

Ubicación de la Demarcación



Escala: 1: 14,847.83

0.31 Km

Componente	Valor
Poblacional:	0.036057
Compacidad:	0.200106
Total:	0.236164

Título:

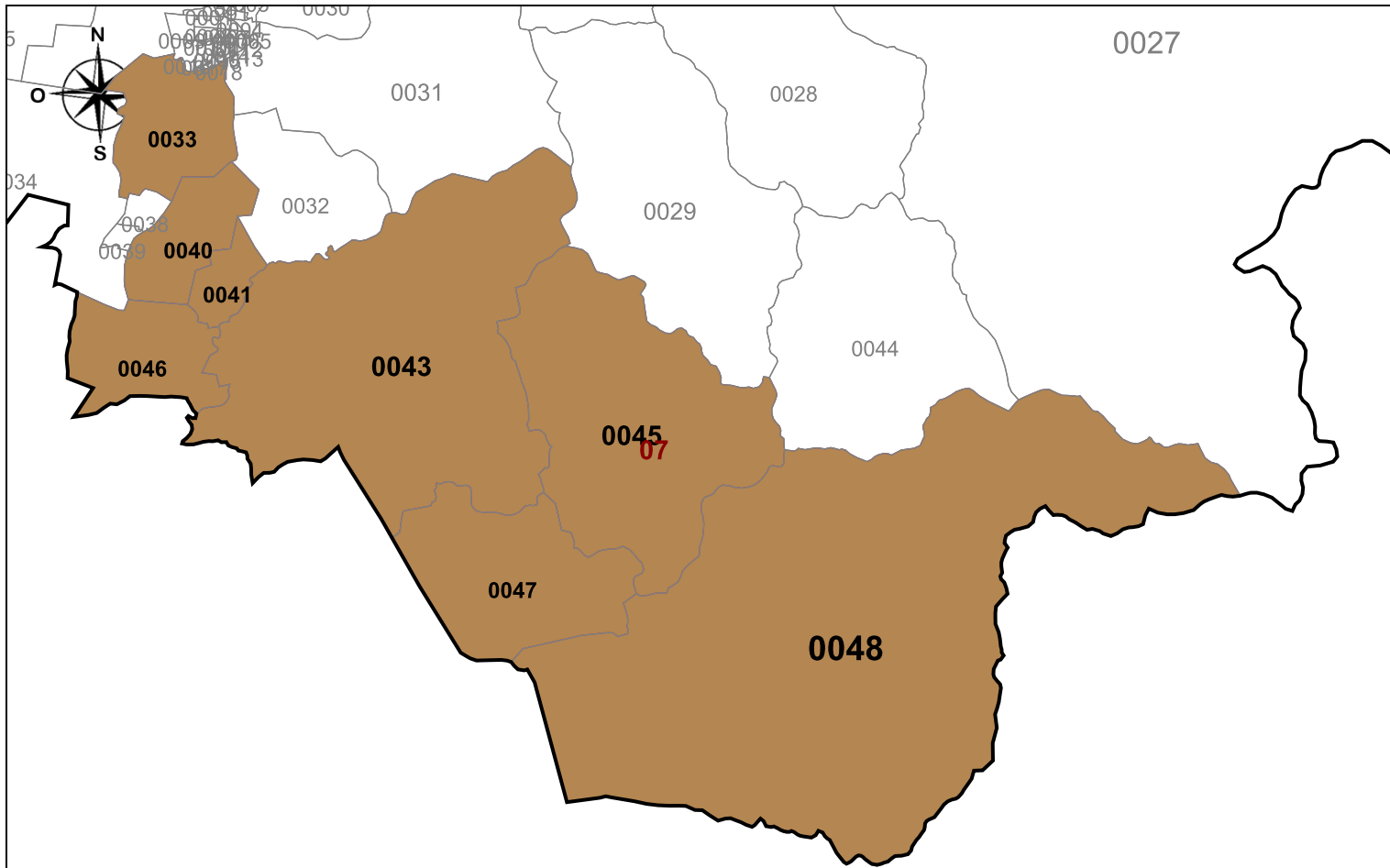
Escenario Acaponeta

Fecha de impresión:

04/10/2023 11:59:06

Detalles de la demarcación.

Demarcación:	06.
Secciones:	6, 7, 8, 10, 12, 13.
Población Total:	5,165
Desviación poblacional:	0.036057
Compacidad Geométrica:	0.200106
Costo Total:	0.236164



PLANO DE DEMARCACIÓN SECCIONAL
IDENTIFICACIÓN ELECTORAL

Demarcación: Acaponeta
 Demarcación Local : 7
 Total de secciones: 8
 Población: 5,604

SIMBOLOGÍA

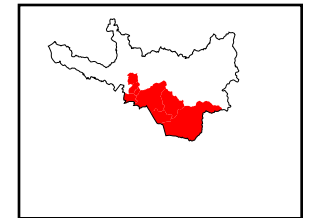
LÍMITES

Demarcación.....
 Seccional.....

CLAVES GEOELECTORALES

Demarcación 01
 Seccional..... 0001

Ubicación de la Demarcación



Escala: 1: 291,853.85

6.14 Km

Componente	Valor
Poblacional:	0.130038
Compacidad:	0.368760
Total:	0.498798

Título:

Escenario Acaponeta

Fecha de impresión:

04/10/2023 11:59:06

Detalles de la demarcación.

Demarcación:	07.
Secciones:	33, 40, 41, 43, 45, 46, 47, 48.
Población Total:	5,604
Desviación poblacional:	0.130038
Compacidad Geométrica:	0.368760
Costo Total:	0.498798

