

YUCATAN
INFORMACIÓN BÁSICA

Distritos:	21
Municipios:	106
Secciones:	1,122
Población:	2,320,898

SIMBOLOGÍA

LÍMITES

Estatal.....	—————
Alcaldía/Municipio.....	—————
Seccional.....	—————

CABECERAS

Capital del estado.....	●
Municipio.....	●

CLAVES GEOELECTORALES

Distrital Local.....	01
Municipal.....	001
Seccional.....	0001

Ubicación de la entidad en el país



Escala: 1: 2,405,066.47



50.63 Km

Componente	Valor
Poblacional:	2.289896
Compacidad:	5.167772
Tiempo Traslado:	1.738439
Total:	9.196107

Título:
Escenario Local Yucatan

Fecha de impresión:
26/10/2022 20:56:48

Información detallada por distritos.

	No.	% D Media	Población	+/- Población	Poblacional	Compacidad	Tiempo Traslado	% P. Ind. + Afro.
	1	-6.08%	103,798	-6,721	0.164364	0.155250	0.165226	75.777904
	2	-1.59%	108,758	-1,761	0.011283	0.315909	0.133182	70.763643
	3	0.02%	110,538	19	0.000001	0.329143	0	54.430000
	4	4.48%	115,475	4,956	0.089375	0.416949	0.101454	83.274162
	5	8.53%	119,948	9,429	0.323504	0.148061	0.138816	88.253067
	6	-2.88%	107,338	-3,181	0.036818	0.370566	0.140448	68.176380
	7	1.16%	111,806	1,287	0.006027	0.323414	0.103539	83.165596
	8	-5.74%	104,171	-6,348	0.146626	0.307565	0.10907	78.505466
	9	-10.03%	99,439	-11,080	0.446704	0.232165	0.111243	74.976602
	10	6.98%	118,237	7,718	0.216750	0.556691	0.2515	90.430008
	11	0.84%	111,446	927	0.003127	0.122352	0.19127	85.271307
	12	4.10%	115,048	4,529	0.074638	0.228600	0.235552	78.258289
	13	-7.10%	102,672	-7,847	0.224051	0.133762	0	43.140000
	14	3.11%	113,961	3,442	0.043110	0.171675	0	43.140000
	15	7.68%	119,008	8,489	0.262218	0.184367	0	43.140000
	16	-1.65%	108,697	-1,822	0.012079	0.093247	0	43.140000
	17	2.12%	112,865	2,346	0.020027	0.433095	0.057138	43.140000
	18	4.24%	115,203	4,684	0.079834	0.492012	0	43.140000
	19	-0.92%	109,506	-1,013	0.003734	0.080857	0	43.140000
	20	-4.57%	105,469	-5,050	0.092794	0.061444	0	43.140000
	21	-2.72%	107,515	-3,004	0.032834	0.010648	0	43.140000

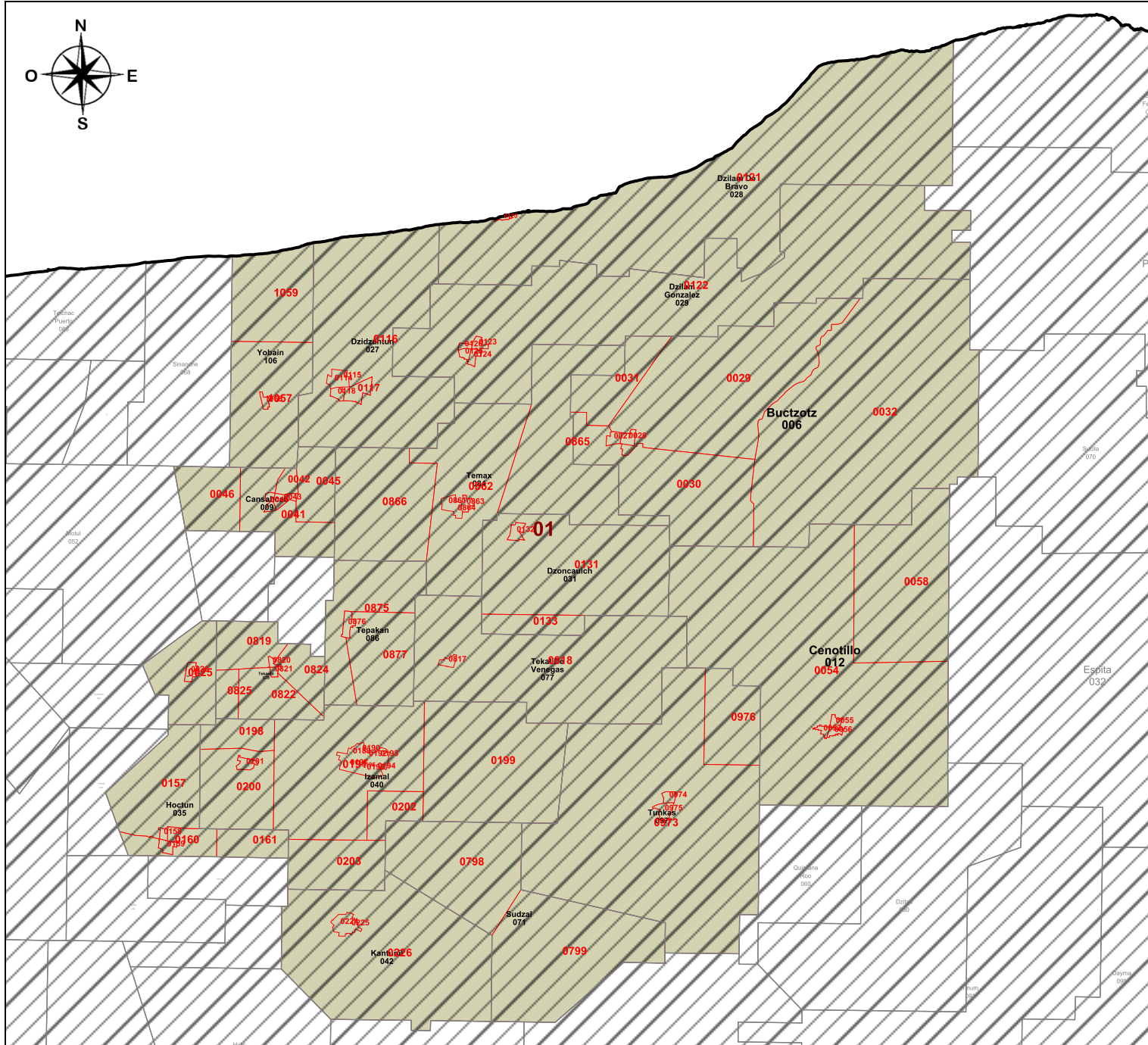
Componentes:

Componente	Ponderación	Valor
Poblacional	1.0	2.289896
Compacidad	0.5	5.167772
Tiempo Traslado	0.4	1.738439
Total		9.196107

Municipios fraccionados:

Id	Nombre	Num. Distritos	Íntegros	Compartidos
41	Kanasin	2	1	1

50	Merida	9	9	0
----	--------	---	---	---



PLANO DISTRITAL SECCIONAL IDENTIFICACIÓN ELECTORAL

Entidad: Yucatan
 Distrito Electoral Local: 1
 Total de secciones: 83
 Total de municipios: 18
 Población: 103,798

SIMBOLOGÍA

LÍMITES
 Estatal.....
 Alcaldía/Municipio.....
 Seccional.....

CABECERAS
 Capital del estado.....
 Municipio.....

CLAVES GEOELECTORALES
 Distrital Local..... 01
 Municipal..... 001
 Vecinal..... 001
 Seccional..... 0001

Ubicación del distrito en la entidad

Escala: 1: 711,979.56
 14.99 Km

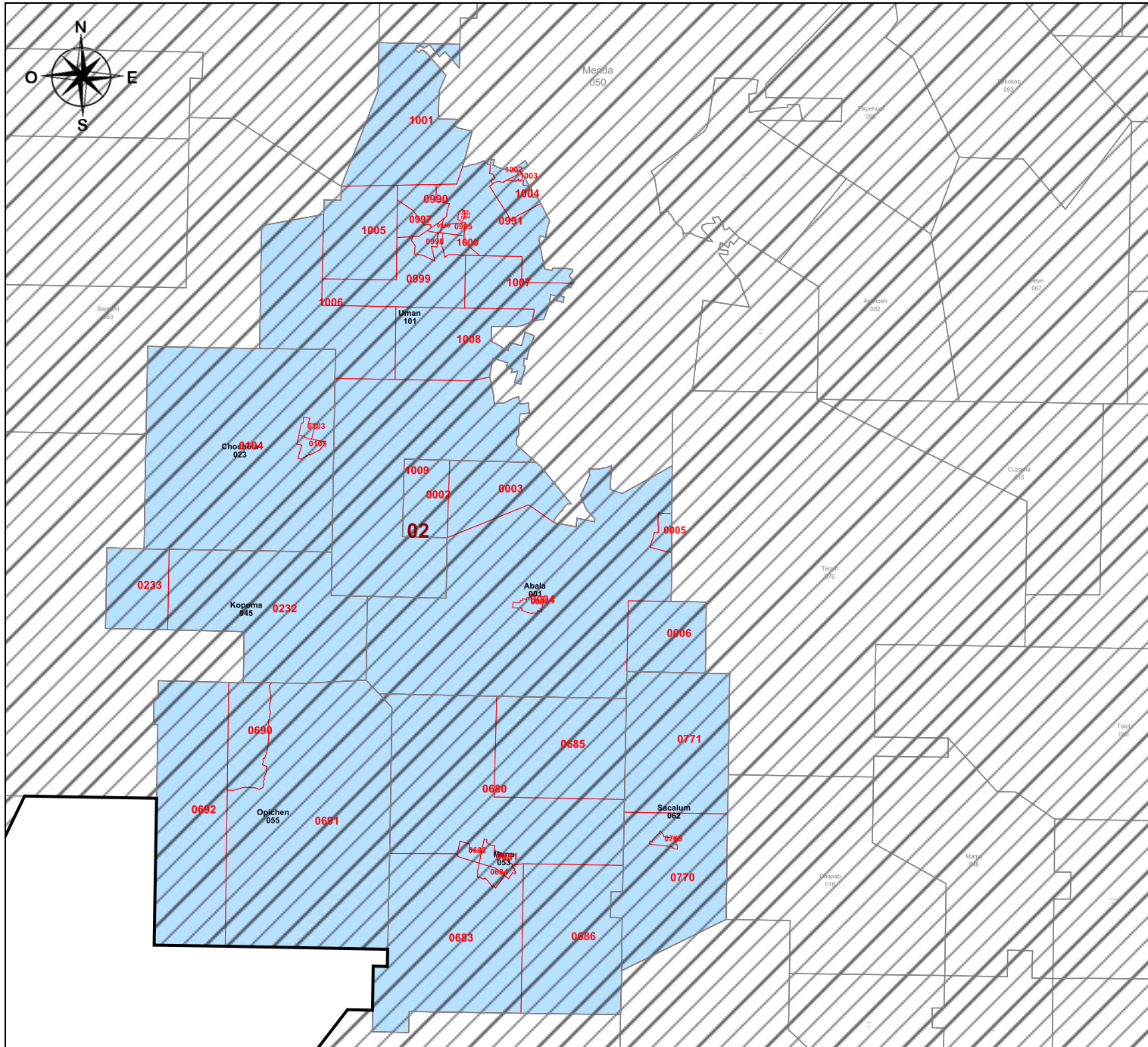
Componente	Valor
Poblacional:	0.164364
Compacidad:	0.155250
Tiempo Traslado:	0.165226
Total:	0.319614

Título:
Escenario Local Yucatan

Fecha de impresión:
26/10/2022 20:56:48

Detalles del Distrito.

Distrito:	01.
Municipios:	106. Yobain, 12. Cenotillo, 27. Dzidzantun, 28. Dzilam De Bravo, 29. Dzilam Gonzalez, 31. Dzoncauich, 35. Hoctun, 40. Izamal, 42. Kantunil, 5. Bokoba, 6. Buctzotz, 71. Sudzal, 77. Tekal De Venegas, 78. Tekanto, 84. Temax, 86. Tepakán, 9. Cansahcab, 97. Tunkas.
Secciones:	25, 26, 27, 28, 29, 30, 31, 32, 41, 42, 43, 44, 45, 46, 54, 55, 56, 57, 58, 114, 115, 116, 117, 118, 120, 121, 122, 123, 124, 125, 126, 131, 132, 133, 157, 158, 159, 160, 161, 189, 190, 191, 192, 193, 194, 195, 196, 197, 198, 199, 200, 201, 202, 203, 224, 225, 226, 798, 799, 817, 818, 819, 820, 821, 822, 824, 825, 861, 862, 863, 864, 865, 866, 875, 876, 877, 973, 974, 975, 976, 1057, 1058, 1059.
Población Total:	103,798
Desviación poblacional:	0.164364
Compacidad Geométrica:	0.155250
Tiempo de Traslado:	0.165226
Costo Total:	0.319614



PLANO DISTRITAL SECCIONAL IDENTIFICACIÓN ELECTORAL

Entidad: Yucatan
 Distrito Electoral Local: 2
 Total de secciones: 44
 Total de municipios: 7
 Población: 108,758

SIMBOLOGÍA

LÍMITES
 Estatal.....
 Alcaldía/Municipio.....
 Seccional.....

CABECERAS
 Capital del estado.....
 Municipio.....

CLAVES GEOELECTORALES
 Distrital Local..... **01**
 Municipal..... 001
 Vecinal..... 001
 Seccional..... **0001**

Ubicación del distrito en la entidad

Escala: 1: 537,017.72
 11.31 Km

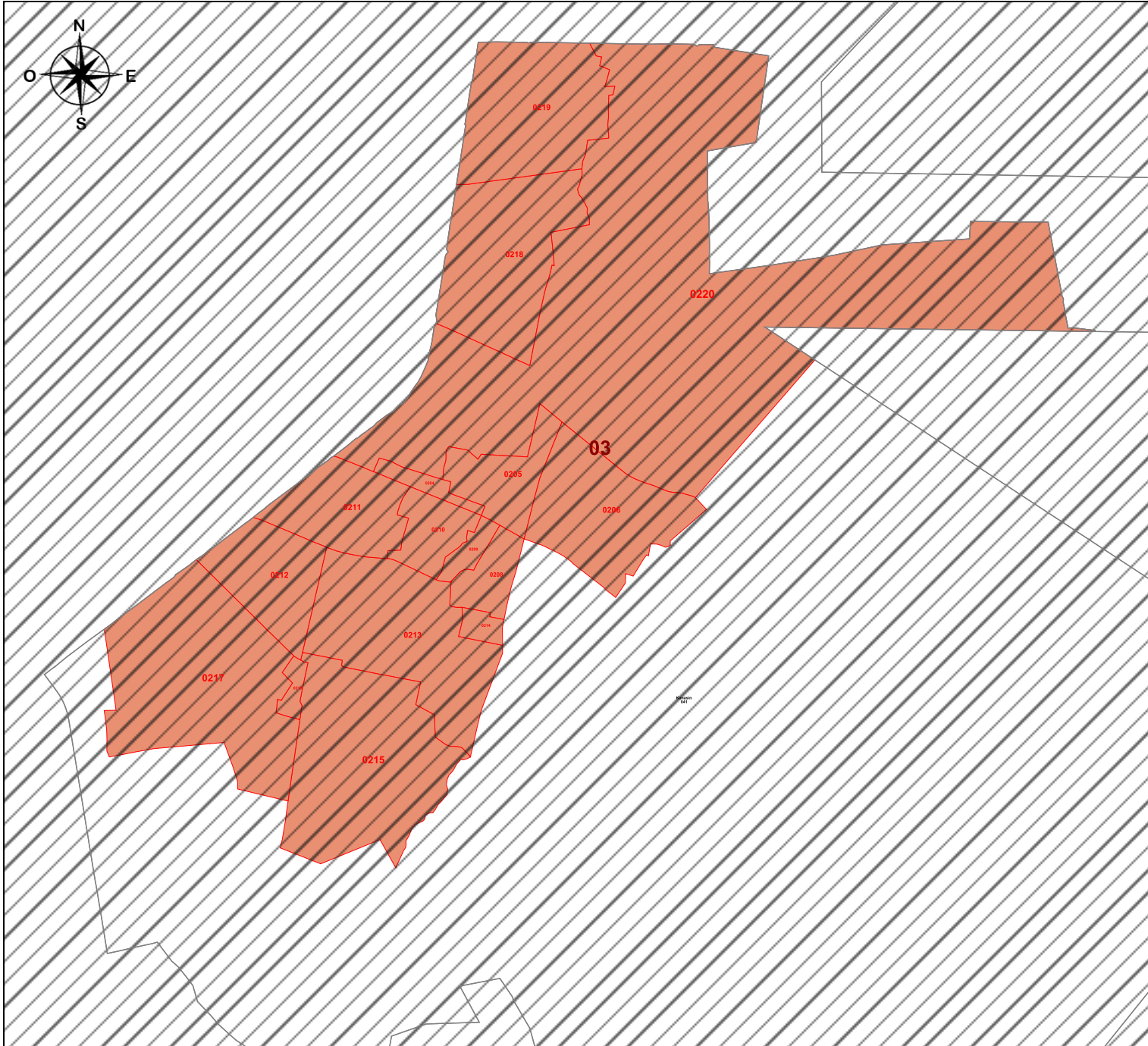
Componente	Valor
Poblacional:	0.011283
Compacidad:	0.315909
Tiempo Traslado:	0.133182
Total:	0.327193

Título:
Escenario Local Yucatan

Fecha de impresión:
26/10/2022 20:56:48

Detalles del Distrito.

Distrito:	02.
Municipios:	1. Abala, 101. Uman, 23. Chochola, 45. Kopoma, 53. Muna, 55. Opichen, 62. Sacalum.
Secciones:	1, 2, 3, 4, 5, 6, 103, 104, 105, 232, 233, 680, 681, 682, 683, 684, 685, 686, 690, 691, 692, 769, 770, 771, 990, 991, 992, 993, 994, 995, 996, 997, 998, 999, 1000, 1001, 1002, 1003, 1004, 1005, 1006, 1007, 1008, 1009.
Población Total:	108,758
Desviación poblacional:	0.011283
Compacidad Geométrica:	0.315909
Tiempo de Traslado:	0.133182
Costo Total:	0.327193



PLANO DISTRITAL SECCIONAL
IDENTIFICACIÓN ELECTORAL

Entidad: Yucatan
 Distrito Electoral Local: 3
 Total de secciones: 16
 Total de municipios: 1
 Población: 110,538

SIMBOLOGÍA

LÍMITES
 Estatal.....
 Alcaldía/Municipio.....
 Seccional.....

CABECERAS
 Capital del estado.....
 Municipio.....

CLAVES GEOELECTORALES
 Distrital Local..... 01
 Municipal..... 001
 Vecinal..... 001
 Seccional..... 0001

Ubicación del distrito en la entidad

Escala: 1: 79,483.57

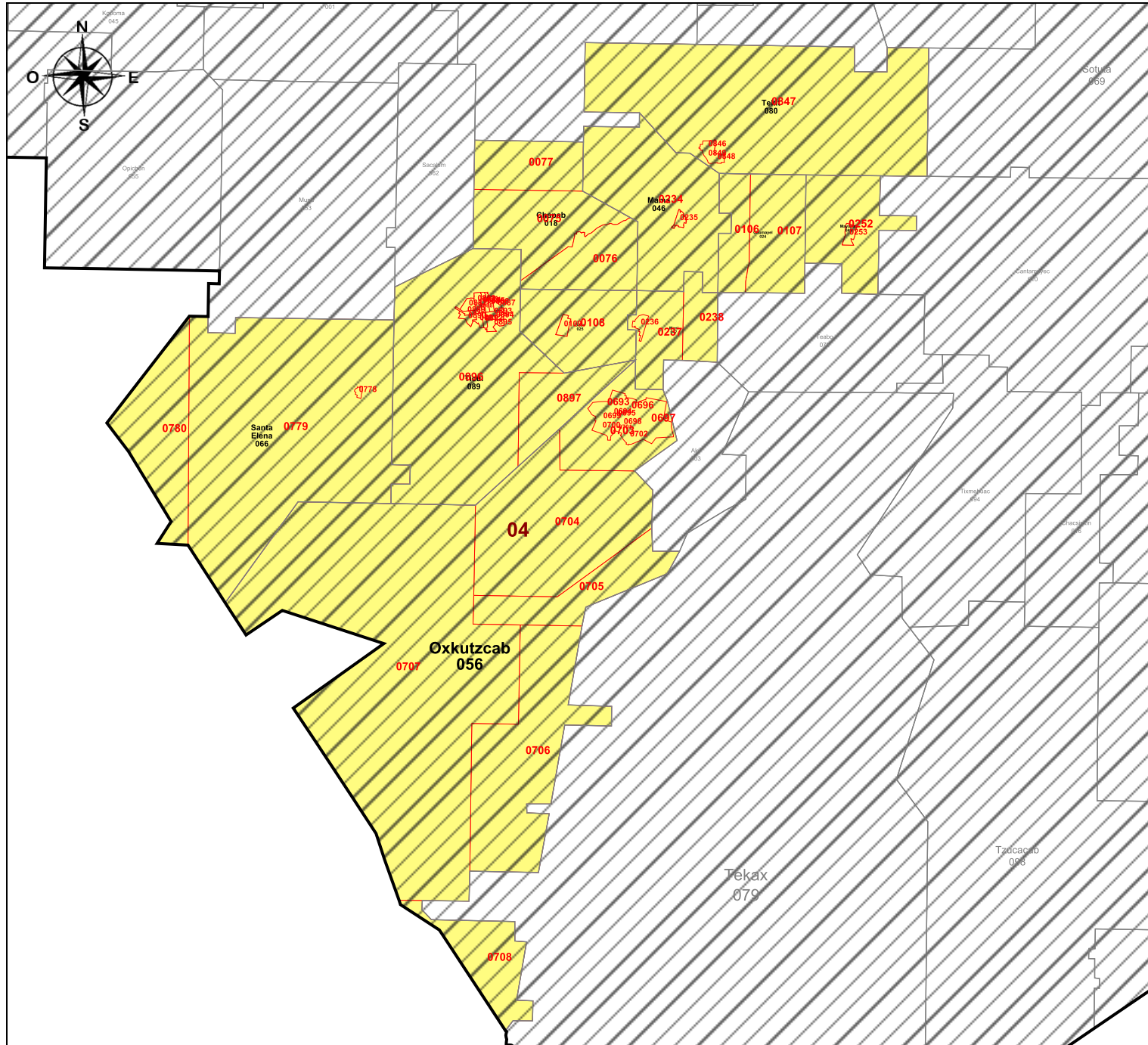
Componente	Valor
Poblacional:	0.000001
Compacidad:	0.329143
Tiempo Traslado:	0.000000
Total:	0.329144

Título:
Escenario Local Yucatan

Fecha de impresión:
26/10/2022 20:56:48

Detalles del Distrito.

Distrito:	03.
Municipios:	41. Kanasin.
Secciones:	204, 205, 206, 208, 209, 210, 211, 212, 213, 214, 215, 216, 217, 218, 219, 220.
Población Total:	110,538
Desviación poblacional:	0.000001
Compacidad Geométrica:	0.329143
Tiempo de Traslado:	0.000000
Costo Total:	0.329144



PLANO DISTRITAL SECCIONAL IDENTIFICACIÓN ELECTORAL

Entidad: Yucatan
 Distrito Electoral Local: 4
 Total de secciones: 53
 Total de municipios: 10
 Población: 115,475

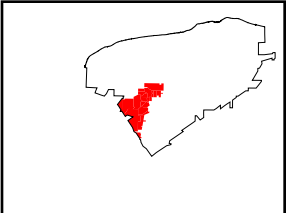
SIMBOLOGÍA

LÍMITES
 Estatal.....
 Alcaldía/Municipio.....
 Seccional.....

CABECERAS
 Capital del estado.....
 Municipio.....

CLAVES GEOELECTORALES
 Distrital Local..... 01
 Municipal..... 001
 Vecinal..... 001
 Seccional..... 0001

Ubicación del distrito en la entidad



Escala: 1: 715,780.92
 15.07 Km

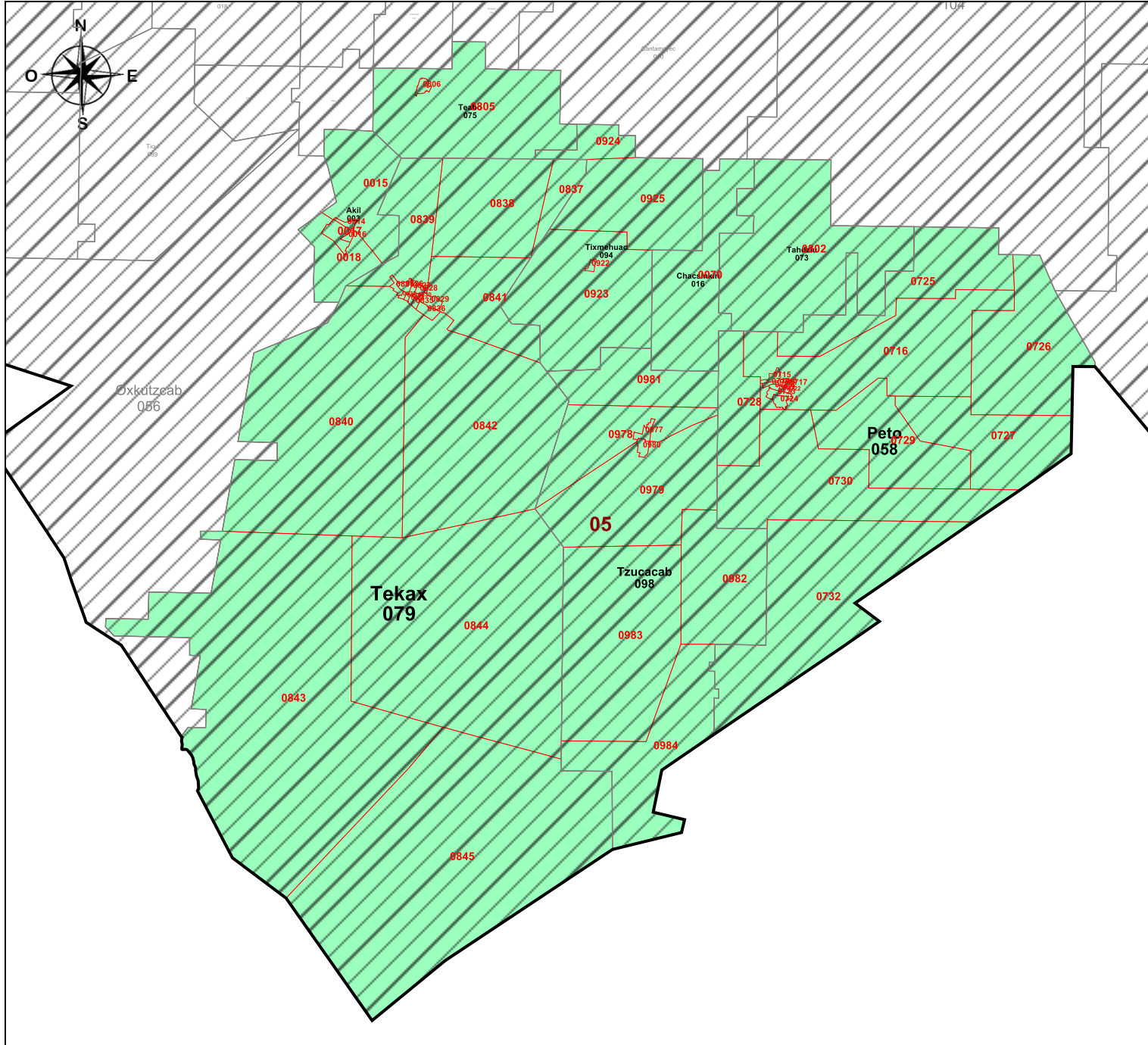
Componente	Valor
Poblacional:	0.089375
Compacidad:	0.416949
Tiempo Traslado:	0.101454
Total:	0.506324

Título:
Escenario Local Yucatan

Fecha de impresión:
26/10/2022 20:56:48

Detalles del Distrito.

Distrito:	04.
Municipios:	18. Chapab, 24. Chumayel, 25. Dzan, 46. Mama, 47. Mani, 49. Mayapan, 56. Oxkutzcab, 66. Santa Elena, 80. Tekit, 89. Ticul.
Secciones:	75, 76, 77, 106, 107, 108, 109, 234, 235, 236, 237, 238, 252, 253, 693, 694, 695, 696, 697, 698, 699, 700, 701, 702, 703, 704, 705, 706, 707, 708, 778, 779, 780, 846, 847, 848, 849, 882, 883, 884, 885, 886, 887, 888, 889, 890, 891, 892, 893, 894, 895, 896, 897.
Población Total:	115,475
Desviación poblacional:	0.089375
Compacidad Geométrica:	0.416949
Tiempo de Traslado:	0.101454
Costo Total:	0.506324



PLANO DISTRITAL SECCIONAL
IDENTIFICACIÓN ELECTORAL

Entidad: Yucatan
 Distrito Electoral Local: 5
 Total de secciones: 58
 Total de municipios: 8
 Población: 119,948

SIMBOLOGÍA

LÍMITES
 Estatal.....
 Alcaldía/Municipio.....
 Seccional.....

CABECERAS
 Capital del estado.....
 Municipio.....

CLAVES GEOELECTORALES
 Distrital Local..... 01
 Municipal..... 001
 Vecinal..... 001
 Seccional..... 0001

Ubicación del distrito en la entidad

Escala: 1: 791,702.43
 16.67 Km

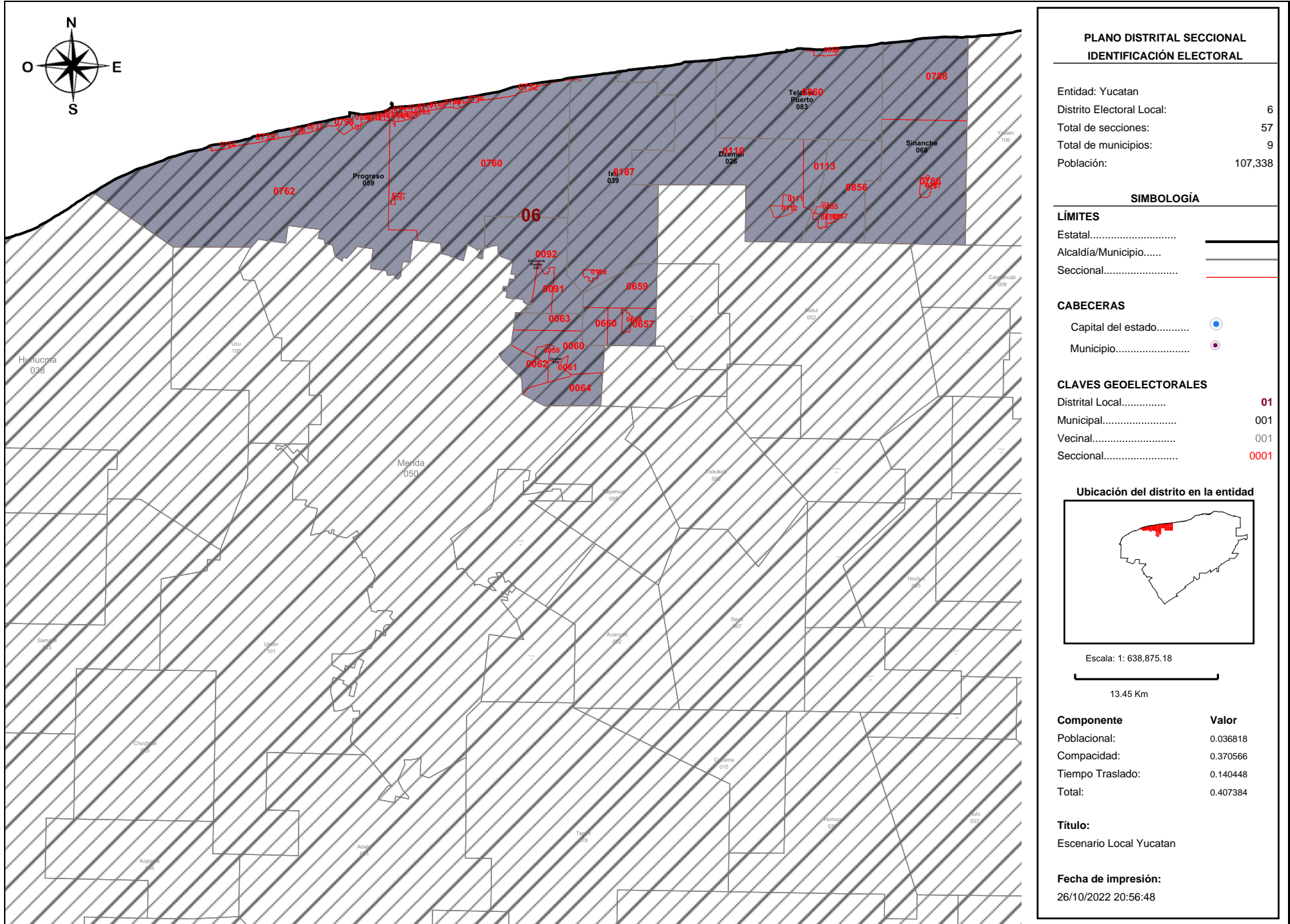
Componente	Valor
Poblacional:	0.323504
Compacidad:	0.148061
Tiempo Traslado:	0.138816
Total:	0.471565

Título:
Escenario Local Yucatan

Fecha de impresión:
26/10/2022 20:56:48

Detalles del Distrito.

Distrito:	05.
Municipios:	16. Chacsinkin, 3. Akil, 58. Peto, 73. Tahdziu, 75. Teabo, 79. Tekax, 94. Tixmehuac, 98. Tzucacab.
Secciones:	14, 15, 16, 17, 18, 70, 715, 716, 717, 718, 719, 720, 721, 722, 723, 724, 725, 726, 727, 728, 729, 730, 732, 802, 805, 806, 826, 827, 828, 829, 830, 831, 832, 833, 834, 835, 836, 837, 838, 839, 840, 841, 842, 843, 844, 845, 922, 923, 924, 925, 977, 978, 979, 980, 981, 982, 983, 984.
Población Total:	119,948
Desviación poblacional:	0.323504
Compacidad Geométrica:	0.148061
Tiempo de Traslado:	0.138816
Costo Total:	0.471565



PLANO DISTRITAL SECCIONAL
IDENTIFICACIÓN ELECTORAL

Entidad: Yucatan	
Distrito Electoral Local:	6
Total de secciones:	57
Total de municipios:	9
Población:	107,338

SIMBOLOGÍA

LÍMITES

Estatal.....	—————
Alcaldía/Municipio.....	—————
Seccional.....	—————

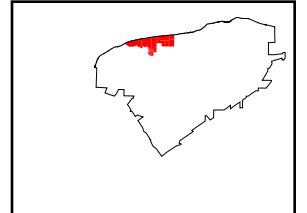
CABECERAS

Capital del estado.....	●
Municipio.....	●

CLAVES GEOELECTORALES

Distrital Local.....	01
Municipal.....	001
Vecinal.....	001
Seccional.....	0001

Ubicación del distrito en la entidad



Escala: 1: 638,875.18
13.45 Km

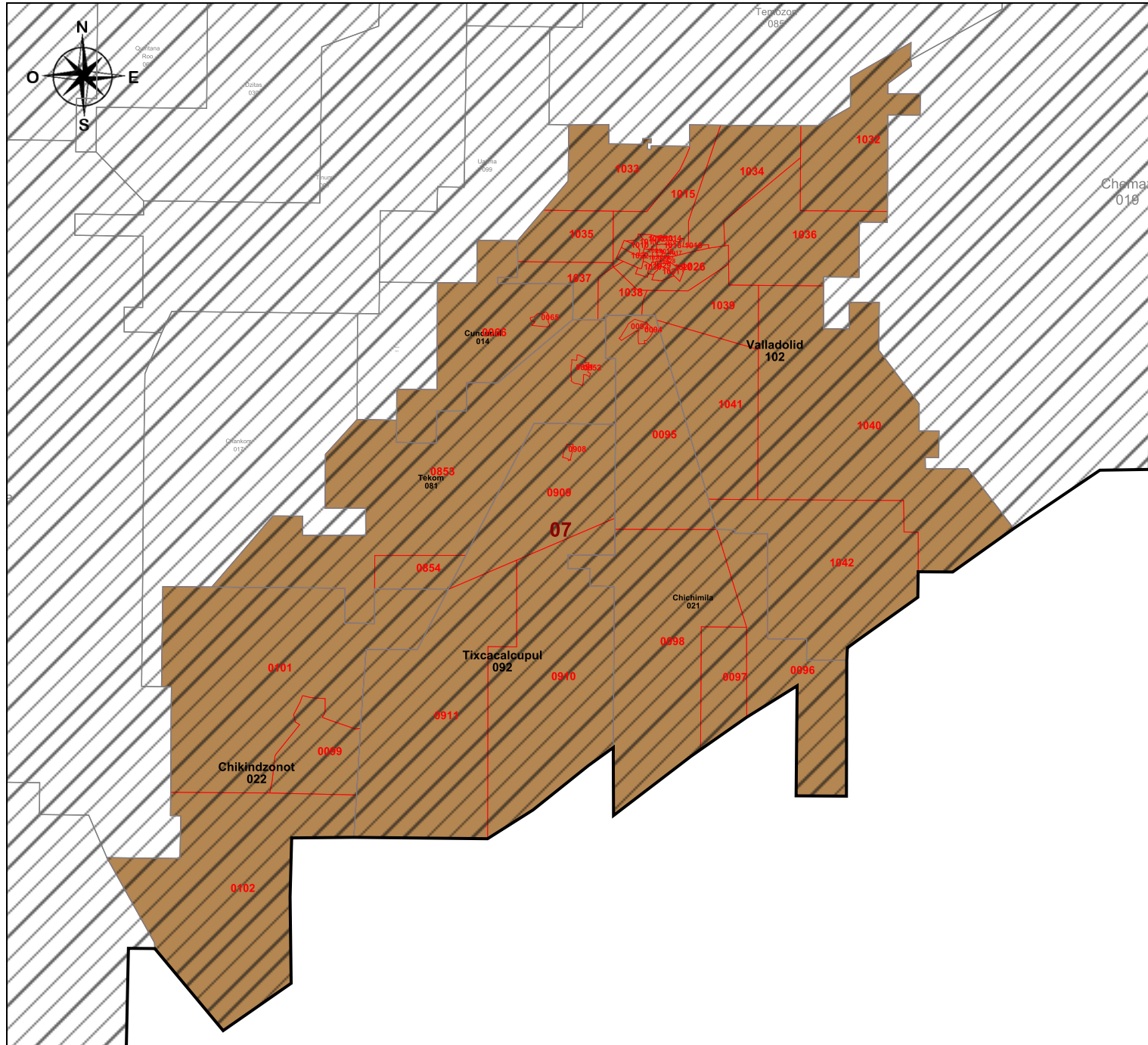
Componente	Valor
Poblacional:	0.036818
Compacidad:	0.370566
Tiempo Traslado:	0.140448
Total:	0.407384

Título:
Escenario Local Yucatan

Fecha de impresión:
26/10/2022 20:56:48

Detalles del Distrito.

Distrito:	06.
Municipios:	13. Conkal, 20. Chicxulub Pueblo, 26. Dzemul, 39. Ixil, 51. Mocochoa, 59. Progreso, 68. Sinanche, 82. Telchac Pueblo, 83. Telchac Puerto.
Secciones:	59, 60, 61, 62, 63, 64, 91, 92, 110, 111, 112, 113, 187, 188, 657, 658, 659, 660, 734, 735, 736, 737, 738, 739, 740, 741, 742, 743, 744, 745, 746, 747, 748, 749, 750, 752, 753, 754, 755, 756, 757, 758, 759, 760, 761, 762, 763, 764, 786, 787, 788, 855, 856, 857, 858, 859, 860.
Población Total:	107,338
Desviación poblacional:	0.036818
Compacidad Geométrica:	0.370566
Tiempo de Traslado:	0.140448
Costo Total:	0.407384



PLANO DISTRITAL SECCIONAL IDENTIFICACIÓN ELECTORAL

Entidad: Yucatan
 Distrito Electoral Local: 7
 Total de secciones: 52
 Total de municipios: 6
 Población: 111,806

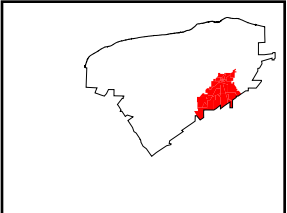
SIMBOLOGÍA

LÍMITES
 Estatal.....
 Alcaldía/Municipio.....
 Seccional.....

CABECERAS
 Capital del estado.....
 Municipio.....

CLAVES GEOELECTORALES
 Distrital Local..... 01
 Municipal..... 001
 Vecinal..... 001
 Seccional..... 0001

Ubicación del distrito en la entidad



Escala: 1: 661,398.10
13.92 Km

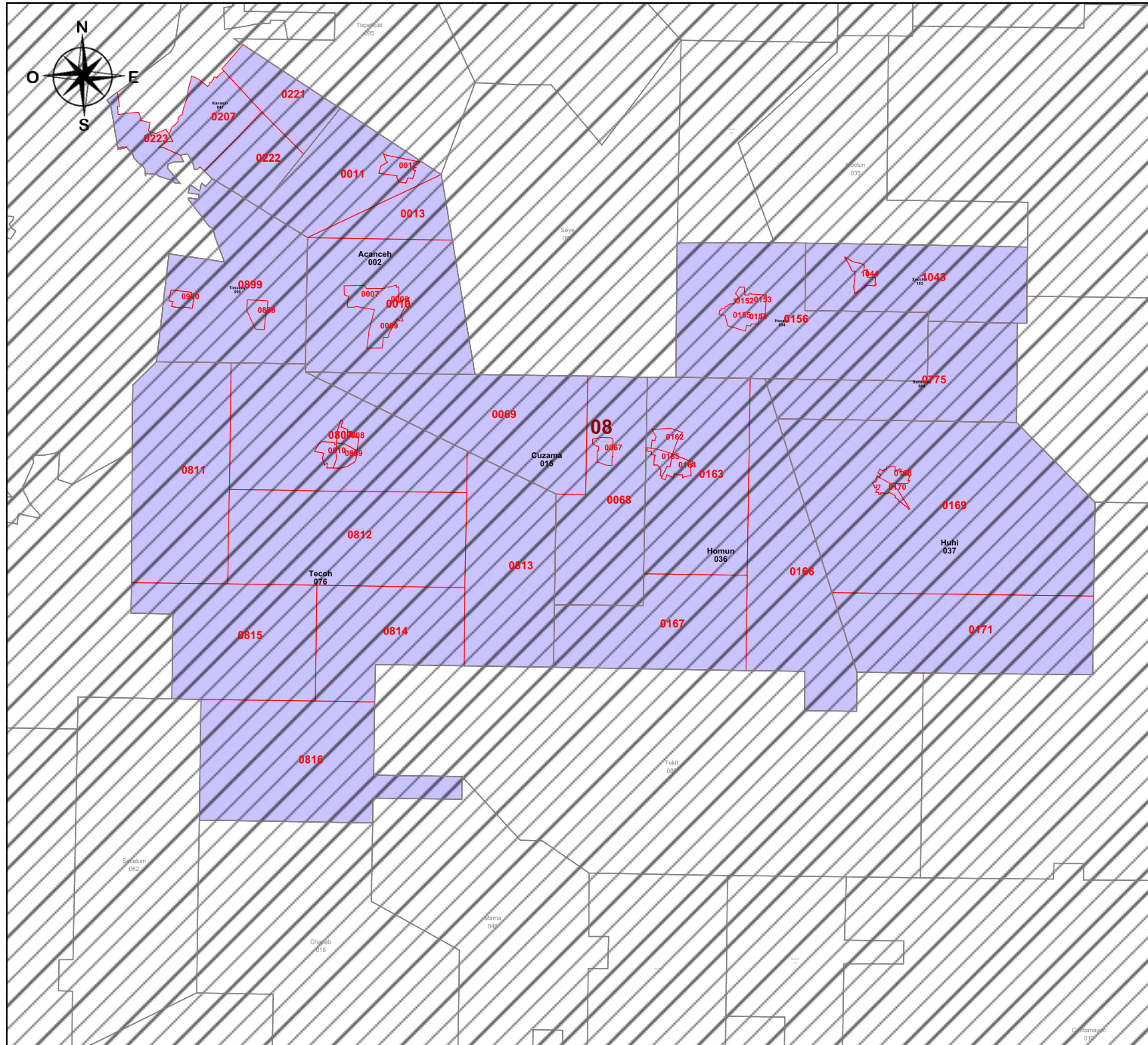
Componente	Valor
Poblacional:	0.006027
Compacidad:	0.323414
Tiempo Traslado:	0.103539
Total:	0.329441

Título:
Escenario Local Yucatan

Fecha de impresión:
26/10/2022 20:56:48

Detalles del Distrito.

Distrito:	07.
Municipios:	102. Valladolid, 14. Cuncunul, 21. Chichimila, 22. Chikindzonot, 81. Tekom, 92. Tixcacalcupul.
Secciones:	65, 66, 93, 94, 95, 96, 97, 98, 99, 101, 102, 851, 852, 853, 854, 908, 909, 910, 911, 1010, 1011, 1012, 1013, 1014, 1015, 1016, 1017, 1018, 1019, 1020, 1021, 1022, 1023, 1024, 1025, 1026, 1027, 1028, 1029, 1030, 1031, 1032, 1033, 1034, 1035, 1036, 1037, 1038, 1039, 1040, 1041, 1042.
Población Total:	111,806
Desviación poblacional:	0.006027
Compacidad Geométrica:	0.323414
Tiempo de Traslado:	0.103539
Costo Total:	0.329441



PLANO DISTRITAL SECCIONAL IDENTIFICACIÓN ELECTORAL

Entidad: Yucatan
 Distrito Electoral Local: 8
 Total de secciones: 46
 Total de municipios: 10
 Población: 104,171

SIMBOLOGÍA

LÍMITES
 Estatal.....
 Alcaldía/Municipio.....
 Seccional.....

CABECERAS
 Capital del estado.....
 Municipio.....

CLAVES GEOELECTORALES
 Distrital Local..... 01
 Municipal..... 001
 Vecinal..... 001
 Seccional..... 0001

Ubicación del distrito en la entidad



Escala: 1: 448,909.92
 9.45 Km

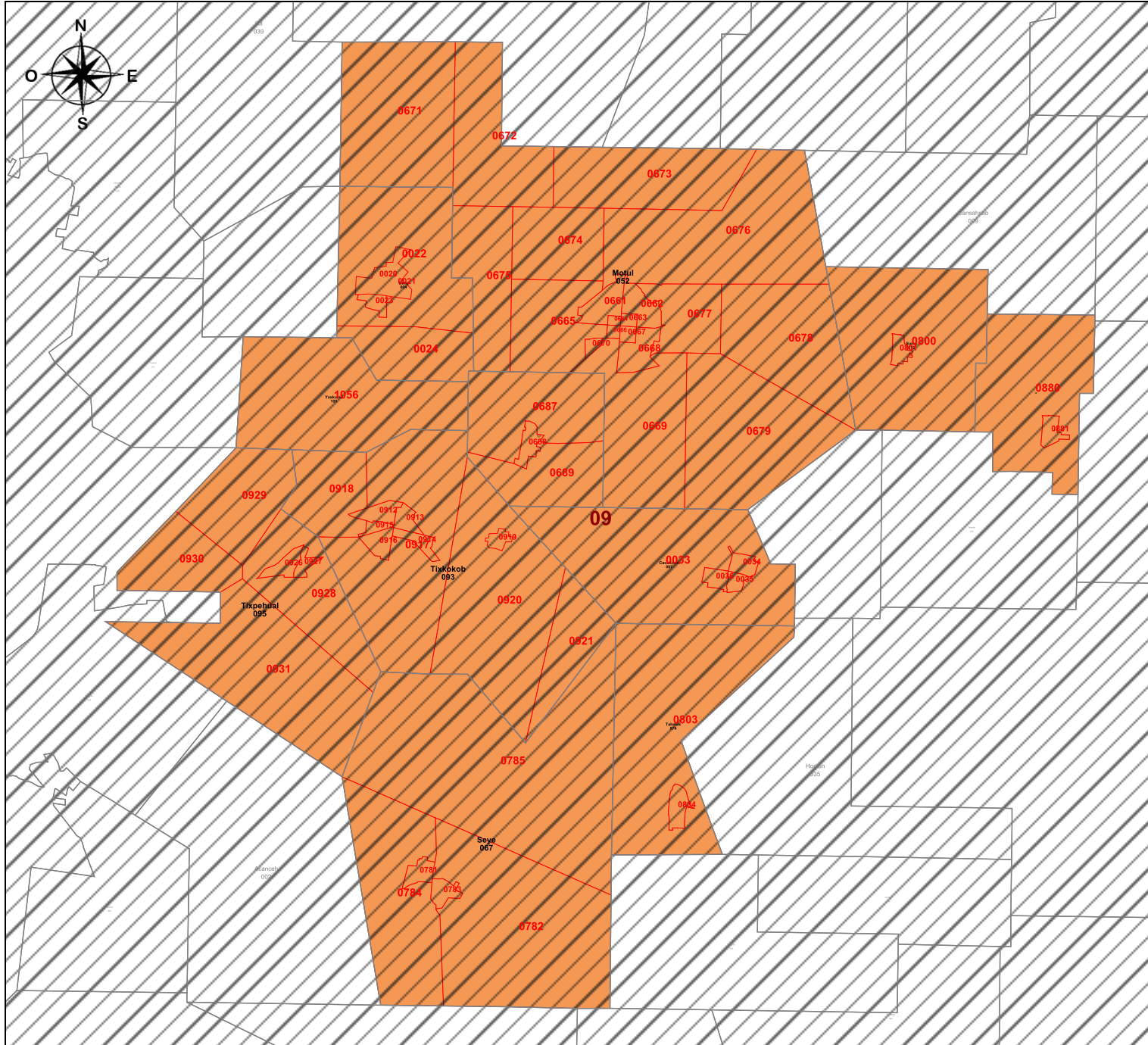
Componente	Valor
Poblacional:	0.146626
Compacidad:	0.307565
Tiempo Traslado:	0.109070
Total:	0.454191

Título:
Escenario Local Yucatan

Fecha de impresión:
26/10/2022 20:56:48

Detalles del Distrito.

Distrito:	08.
Municipios:	103. Xocchel, 15. Cuzama, 2. Acanceh, 34. Hocaba, 36. Homun, 37. Huhi, 41. Kanasin, 64. Sanahcat, 76. Tecoh, 90. Timucuy.
Secciones:	7, 8, 9, 10, 11, 12, 13, 67, 68, 69, 152, 153, 154, 155, 156, 162, 163, 164, 165, 166, 167, 168, 169, 170, 171, 207, 221, 222, 223, 775, 807, 808, 809, 810, 811, 812, 813, 814, 815, 816, 898, 899, 900, 1043, 1044, 1131.
Población Total:	104,171
Desviación poblacional:	0.146626
Compacidad Geométrica:	0.307565
Tiempo de Traslado:	0.109070
Costo Total:	0.454191



PLANO DISTRITAL SECCIONAL
IDENTIFICACIÓN ELECTORAL

Entidad: Yucatan
 Distrito Electoral Local: 9
 Total de secciones: 59
 Total de municipios: 11
 Población: 99,439

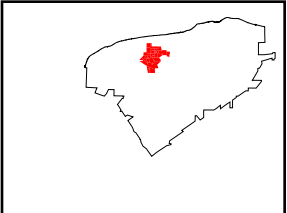
SIMBOLOGÍA


LÍMITES
 Estatal.....
 Alcaldía/Municipio.....
 Seccional.....

CABECERAS
 Capital del estado.....
 Municipio.....

CLAVES GEOELECTORALES
 Distrital Local..... **01**
 Municipal..... 001
 Vecinal..... 001
 Seccional..... **0001**

Ubicación del distrito en la entidad



Escala: 1: 393,613.67

 8.29 Km

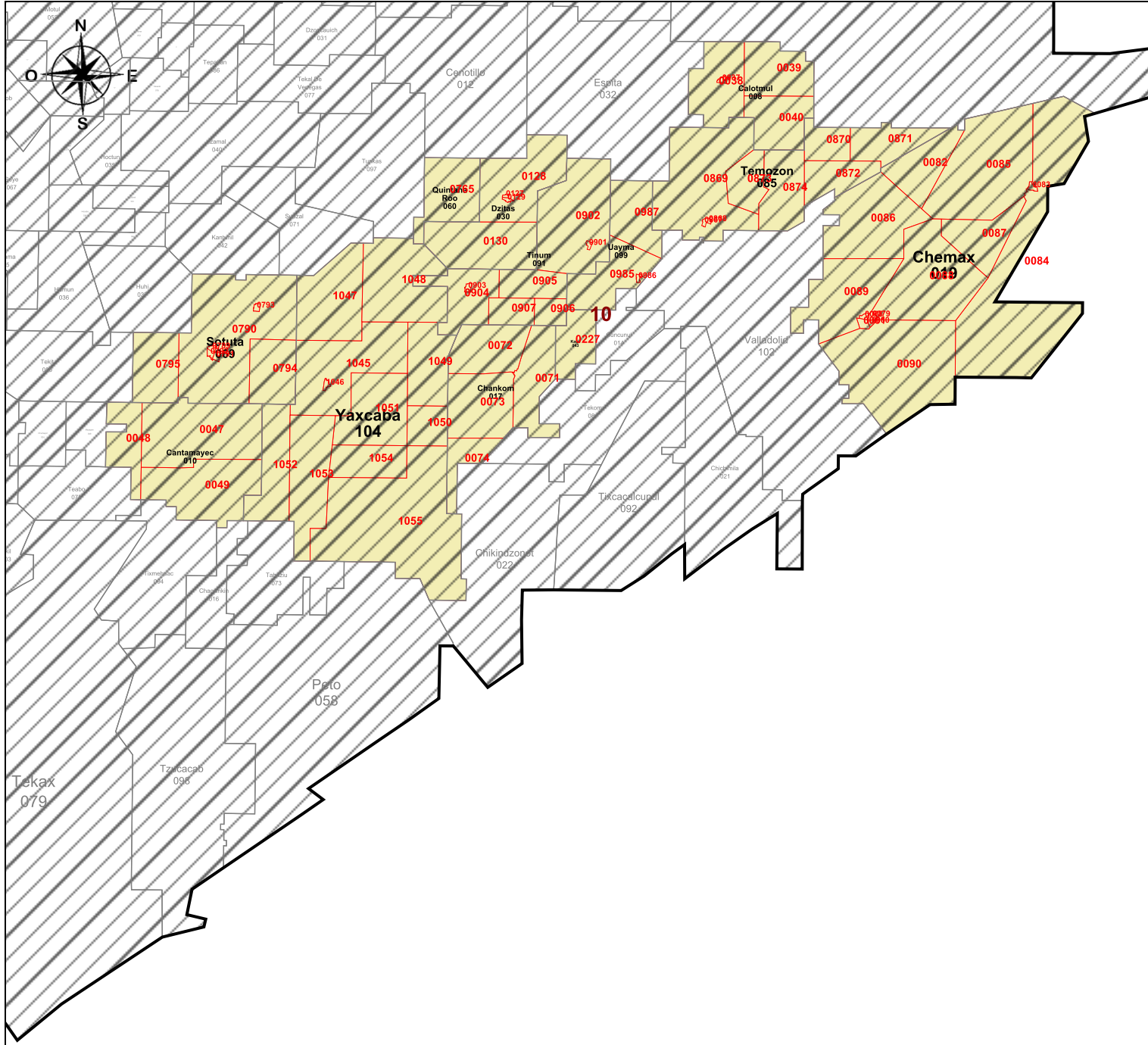
Componente	Valor
Poblacional:	0.446704
Compacidad:	0.232165
Tiempo Traslado:	0.111243
Total:	0.678869

Título:
Escenario Local Yucatan

Fecha de impresión:
26/10/2022 20:56:48

Detalles del Distrito.

Distrito:	09.
Municipios:	105. Yaxkukul, 4. Baca, 52. Motul, 54. Muxupip, 67. Seye, 7. Cacalchen, 72. Suma, 74. Tahmek, 88. Teya, 93. Tixkokob, 95. Tixpehual.
Secciones:	20, 21, 22, 23, 24, 33, 34, 35, 36, 661, 662, 663, 664, 665, 666, 667, 668, 669, 670, 671, 672, 673, 674, 675, 676, 677, 678, 679, 687, 688, 689, 781, 782, 783, 784, 785, 800, 801, 803, 804, 880, 881, 912, 913, 914, 915, 916, 917, 918, 919, 920, 921, 926, 927, 928, 929, 930, 931, 1056.
Población Total:	99,439
Desviación poblacional:	0.446704
Compacidad Geométrica:	0.232165
Tiempo de Traslado:	0.111243
Costo Total:	0.678869



PLANO DISTRITAL SECCIONAL
IDENTIFICACIÓN ELECTORAL

Entidad: Yucatan
 Distrito Electoral Local: 10
 Total de secciones: 66
 Total de municipios: 12
 Población: 118,237

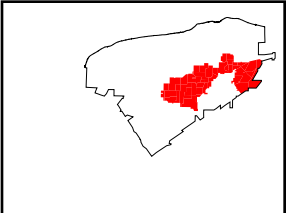
SIMBOLOGÍA

LÍMITES
 Estatal.....
 Alcaldía/Municipio.....
 Seccional.....

CABECERAS
 Capital del estado.....
 Municipio.....

CLAVES GEOELECTORALES
 Distrital Local..... 01
 Municipal..... 001
 Vecinal..... 001
 Seccional..... 0001

Ubicación del distrito en la entidad



Escala: 1: 1,312,753.25
 27.64 Km

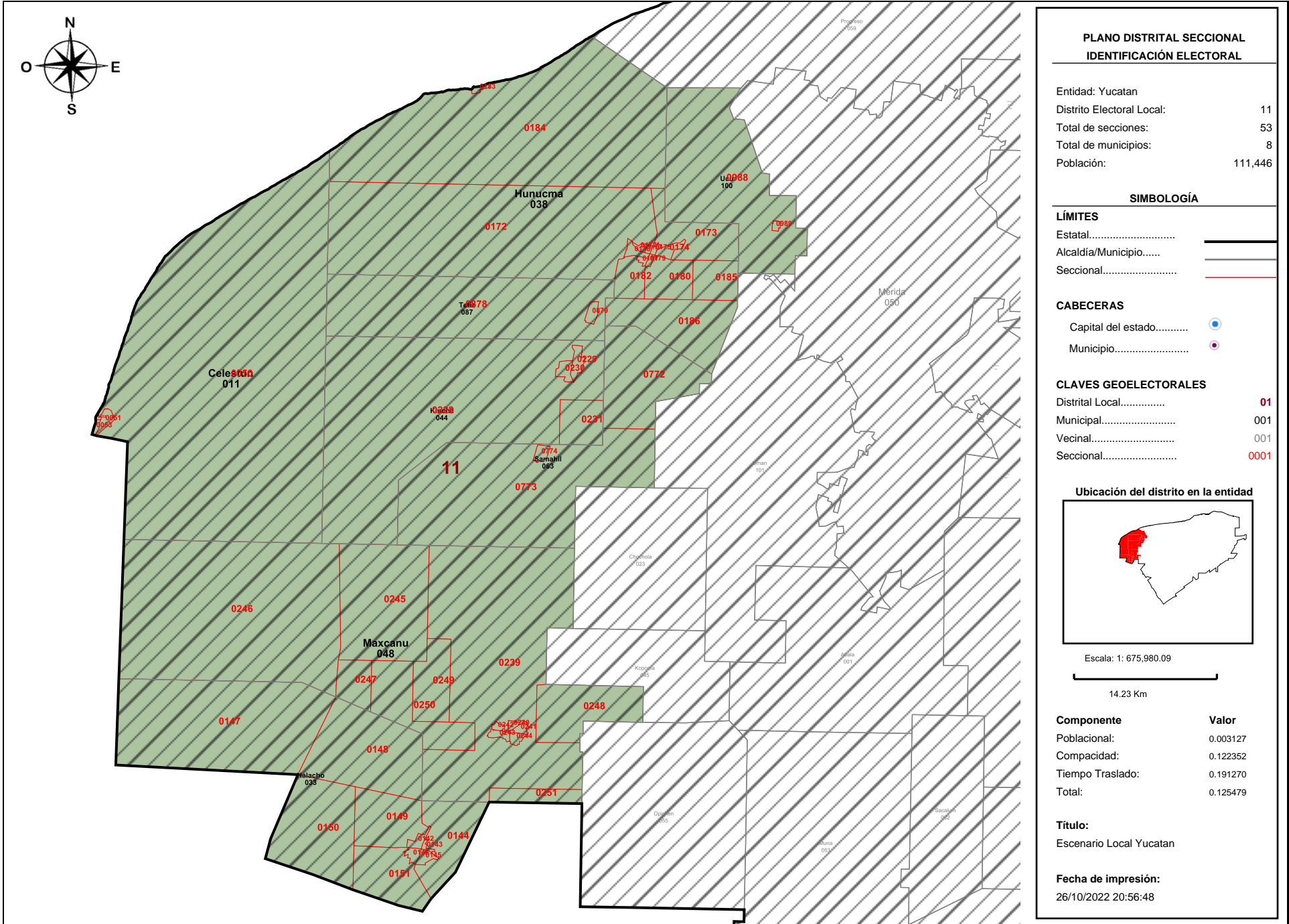
Componente	Valor
Poblacional:	0.216750
Compacidad:	0.556691
Tiempo Traslado:	0.251500
Total:	0.773441

Título:
Escenario Local Yucatan

Fecha de impresión:
26/10/2022 20:56:48

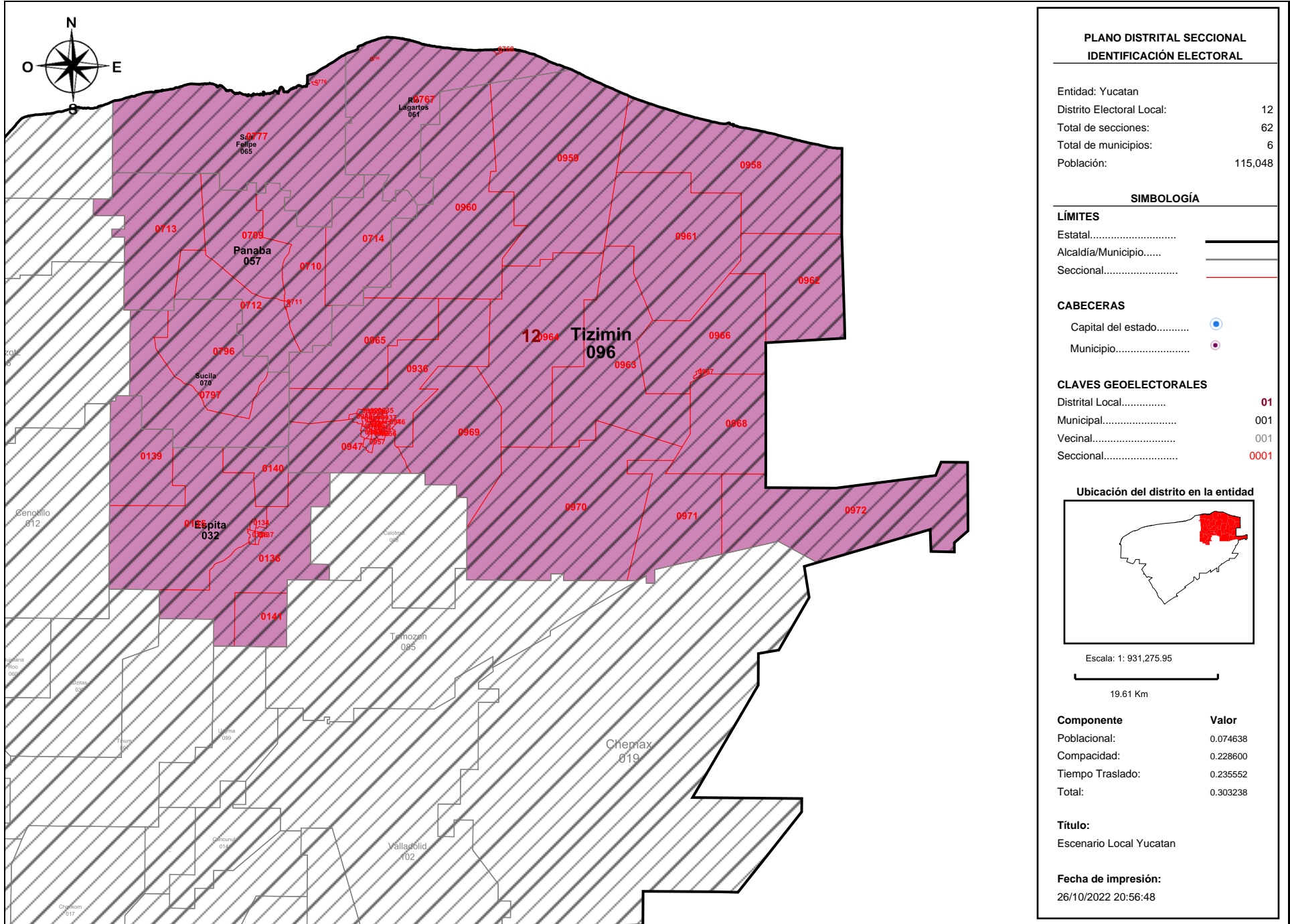
Detalles del Distrito.

Distrito:	10.
Municipios:	10. Cantamayec, 104. Yaxcaba, 17. Chankom, 19. Chemax, 30. Dzitas, 43. Kaua, 60. Quintana Roo, 69. Sotuta, 8. Calotmul, 85. Temozon, 91. Tinum, 99. Uayma.
Secciones:	37, 38, 39, 40, 47, 48, 49, 71, 72, 73, 74, 78, 79, 80, 81, 82, 83, 84, 85, 86, 87, 88, 89, 90, 127, 128, 129, 130, 227, 765, 789, 790, 791, 792, 793, 794, 795, 867, 868, 869, 870, 871, 872, 873, 874, 901, 902, 903, 904, 905, 906, 907, 985, 986, 987, 1045, 1046, 1047, 1048, 1049, 1050, 1051, 1052, 1053, 1054, 1055.
Población Total:	118,237
Desviación poblacional:	0.216750
Compacidad Geométrica:	0.556691
Tiempo de Traslado:	0.251500
Costo Total:	0.773441



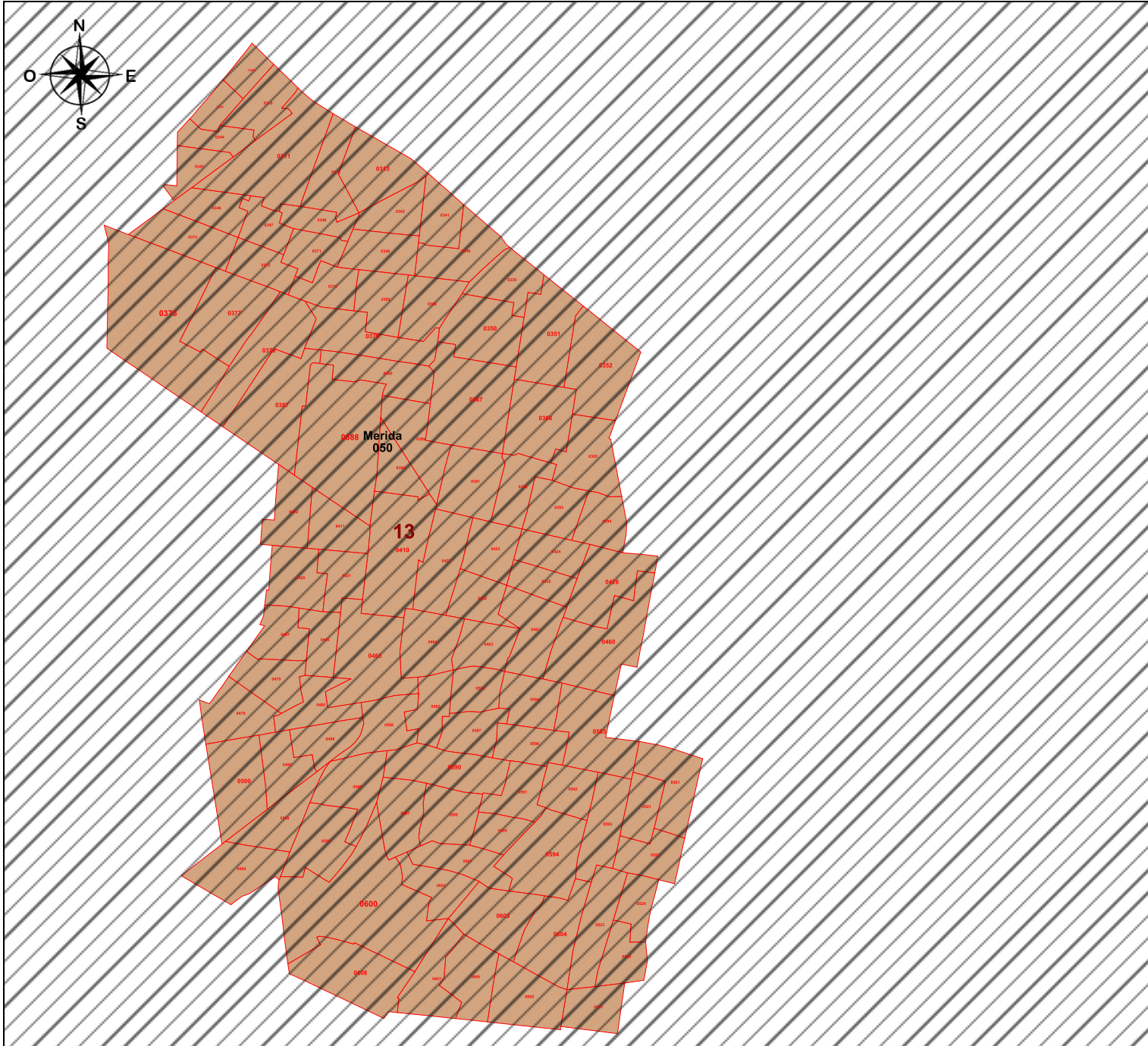
Detalles del Distrito.

Distrito:	11.
Municipios:	100. Ucu, 11. Celestun, 33. Halacho, 38. Hunucma, 44. Kinchil, 48. Maxcanu, 63. Samahil, 87. Tetiz.
Secciones:	50, 51, 52, 53, 142, 143, 144, 145, 146, 147, 148, 149, 150, 151, 172, 173, 174, 175, 176, 177, 178, 179, 180, 181, 182, 183, 184, 185, 186, 228, 229, 230, 231, 239, 240, 241, 242, 243, 244, 245, 246, 247, 248, 249, 250, 251, 772, 773, 774, 878, 879, 988, 989.
Población Total:	111,446
Desviación poblacional:	0.003127
Compacidad Geométrica:	0.122352
Tiempo de Traslado:	0.191270
Costo Total:	0.125479



Detalles del Distrito.

Distrito:	12.
Municipios:	32. Espita, 57. Panaba, 61. Rio Lagartos, 65. San Felipe, 70. Sucila, 96. Tizimin.
Secciones:	134, 135, 136, 137, 138, 139, 140, 141, 709, 710, 711, 712, 713, 714, 766, 767, 768, 776, 777, 796, 797, 932, 933, 934, 935, 936, 937, 938, 939, 940, 941, 942, 943, 944, 945, 946, 947, 948, 949, 950, 951, 952, 953, 954, 955, 956, 957, 958, 959, 960, 961, 962, 963, 964, 965, 966, 967, 968, 969, 970, 971, 972.
Población Total:	115,048
Desviación poblacional:	0.074638
Compacidad Geométrica:	0.228600
Tiempo de Traslado:	0.235552
Costo Total:	0.303238






PLANO DISTRITAL SECCIONAL
IDENTIFICACIÓN ELECTORAL



Entidad: Yucatan
 Distrito Electoral Local: 13
 Total de secciones: 100
 Total de municipios: 1
 Población: 102,672

SIMBOLOGÍA

LÍMITES

Estatal..... 
 Alcaldía/Municipio..... 
 Seccional..... 

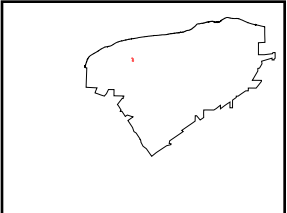
CABECERAS

Capital del estado..... 
 Municipio..... 


CLAVES GEOELECTORALES

Distrital Local..... **01**
 Municipal..... 001
 Vecinal..... 001
 Seccional..... **0001**

Ubicación del distrito en la entidad



Escala: 1: 60,597.28



1.28 Km

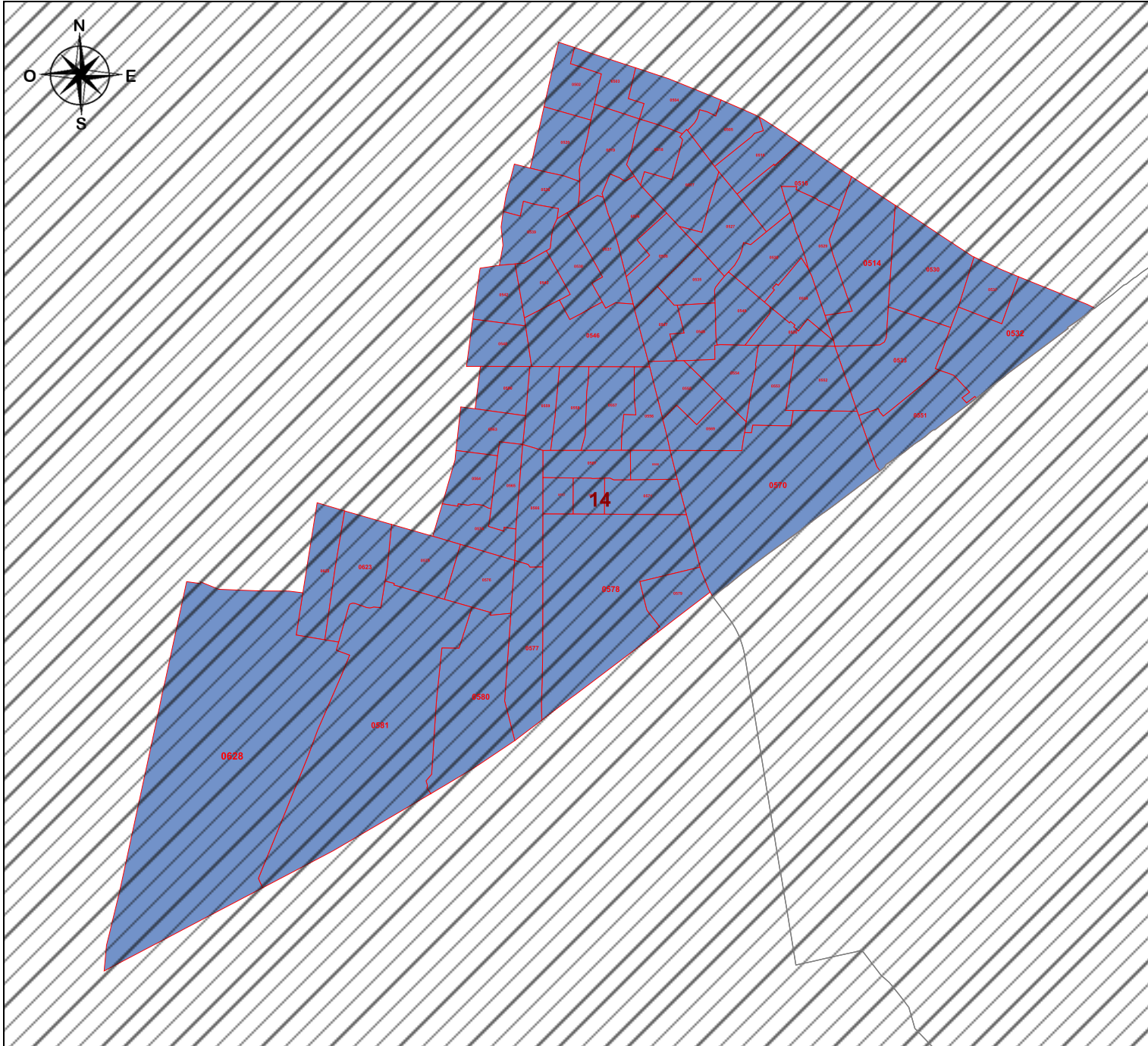
Componente	Valor
Poblacional:	0.224051
Compacidad:	0.133762
Tiempo Traslado:	0.000000
Total:	0.357813

Título:
Escenario Local Yucatan

Fecha de impresión:
26/10/2022 20:56:48

Detalles del Distrito.




Distrito:	13.
Municipios:	50. Merida.
Secciones:	309, 310, 311, 312, 313, 339, 340, 341, 342, 343, 344, 345, 346, 347, 348, 349, 350, 351, 352, 365, 366, 367, 368, 369, 370, 371, 372, 373, 376, 377, 378, 379, 380, 387, 388, 389, 390, 391, 392, 393, 394, 410, 411, 412, 420, 421, 422, 423, 424, 425, 426, 460, 461, 462, 463, 464, 465, 466, 467, 478, 479, 480, 498, 499, 500, 501, 521, 522, 523, 524, 540, 541, 582, 583, 584, 585, 586, 587, 588, 589, 590, 591, 592, 593, 594, 595, 596, 597, 598, 599, 600, 601, 602, 603, 604, 605, 606, 607, 608, 609.
Población Total:	102,672
Desviación poblacional:	0.224051
Compacidad Geométrica:	0.133762
Tiempo de Traslado:	0.000000
Costo Total:	0.357813





PLANO DISTRITAL SECCIONAL
IDENTIFICACIÓN ELECTORAL

Entidad: Yucatan
 Distrito Electoral Local: 14
 Total de secciones: 66
 Total de municipios: 1
 Población: 113,961

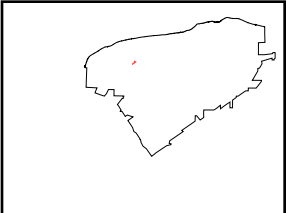
SIMBOLOGÍA


LÍMITES
 Estatal..... 
 Alcaldía/Municipio..... 
 Seccional..... 

CABECERAS
 Capital del estado..... 
 Municipio..... 

CLAVES GEOELECTORALES
 Distrital Local..... 01
 Municipal..... 001
 Vecinal..... 001
 Seccional..... 0001

Ubicación del distrito en la entidad



Escala: 1: 60,173.71

 1.27 Km

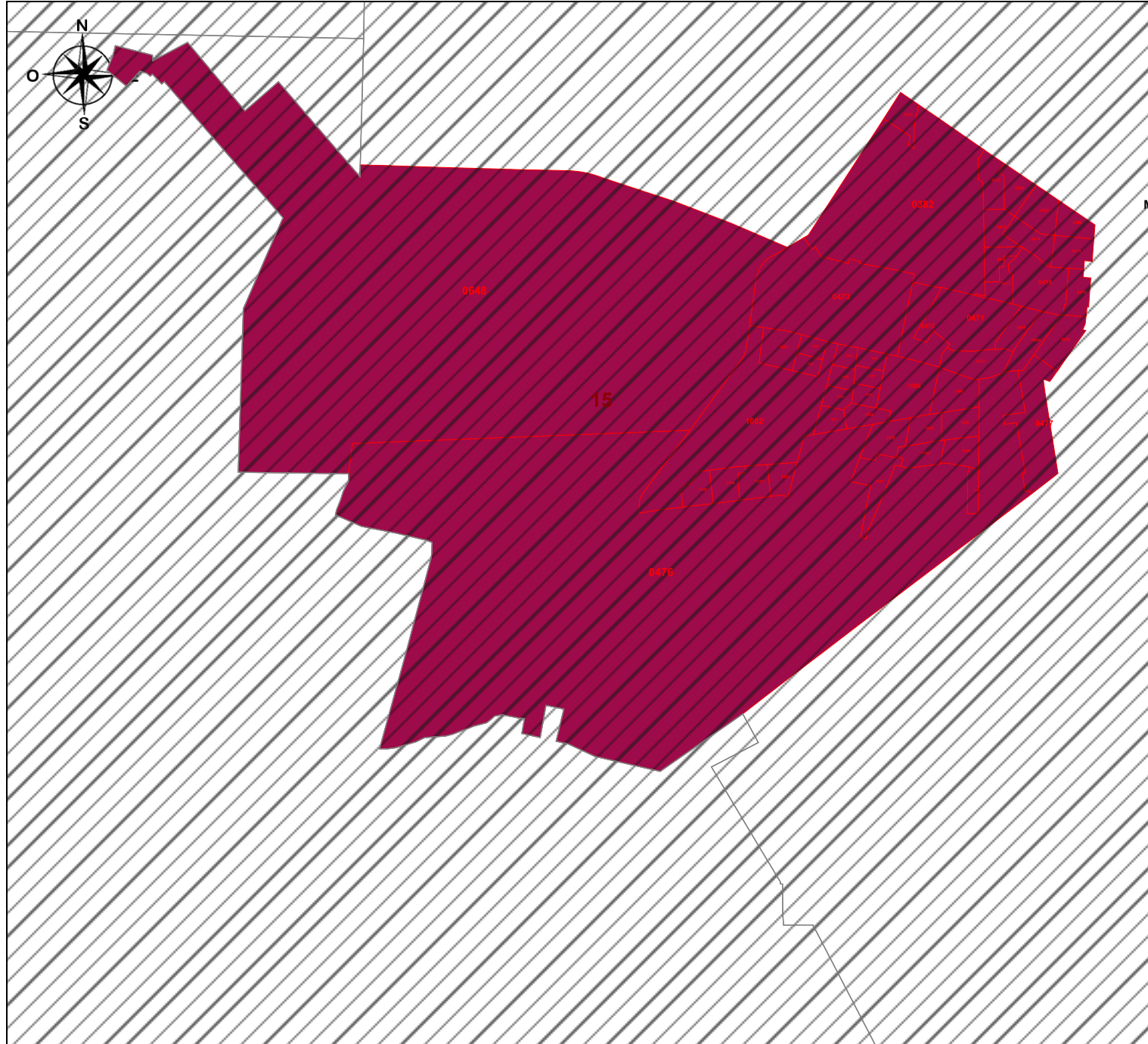
Componente	Valor
Poblacional:	0.043110
Compacidad:	0.171675
Tiempo Traslado:	0.000000
Total:	0.214785

Título:
Escenario Local Yucatan

Fecha de impresión:
26/10/2022 20:56:48

Detalles del Distrito.

Distrito:	14.
Municipios:	50. Merida.
Secciones:	502, 503, 504, 505, 514, 515, 516, 517, 518, 519, 520, 525, 526, 527, 528, 529, 530, 531, 532, 533, 534, 535, 536, 537, 538, 539, 542, 543, 545, 546, 547, 548, 549, 550, 551, 552, 553, 554, 555, 556, 557, 558, 559, 560, 563, 564, 565, 566, 567, 568, 569, 570, 571, 572, 573, 574, 575, 576, 577, 578, 579, 580, 581, 622, 623, 628.
Población Total:	113,961
Desviación poblacional:	0.043110
Compacidad Geométrica:	0.171675
Tiempo de Traslado:	0.000000
Costo Total:	0.214785



PLANO DISTRITAL SECCIONAL IDENTIFICACIÓN ELECTORAL

Entidad: Yucatan
 Distrito Electoral Local: 15
 Total de secciones: 48
 Total de municipios: 1
 Población: 119,008

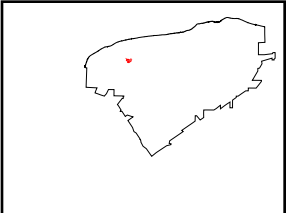
SIMBOLOGÍA

LÍMITES
 Estatal.....
 Alcaldía/Municipio.....
 Seccional.....

CABECERAS
 Capital del estado.....
 Municipio.....

CLAVES GEOELECTORALES
 Distrital Local..... 01
 Municipal..... 001
 Vecinal..... 001
 Seccional..... 0001

Ubicación del distrito en la entidad



Escala: 1: 92,429.43
 1.95 Km

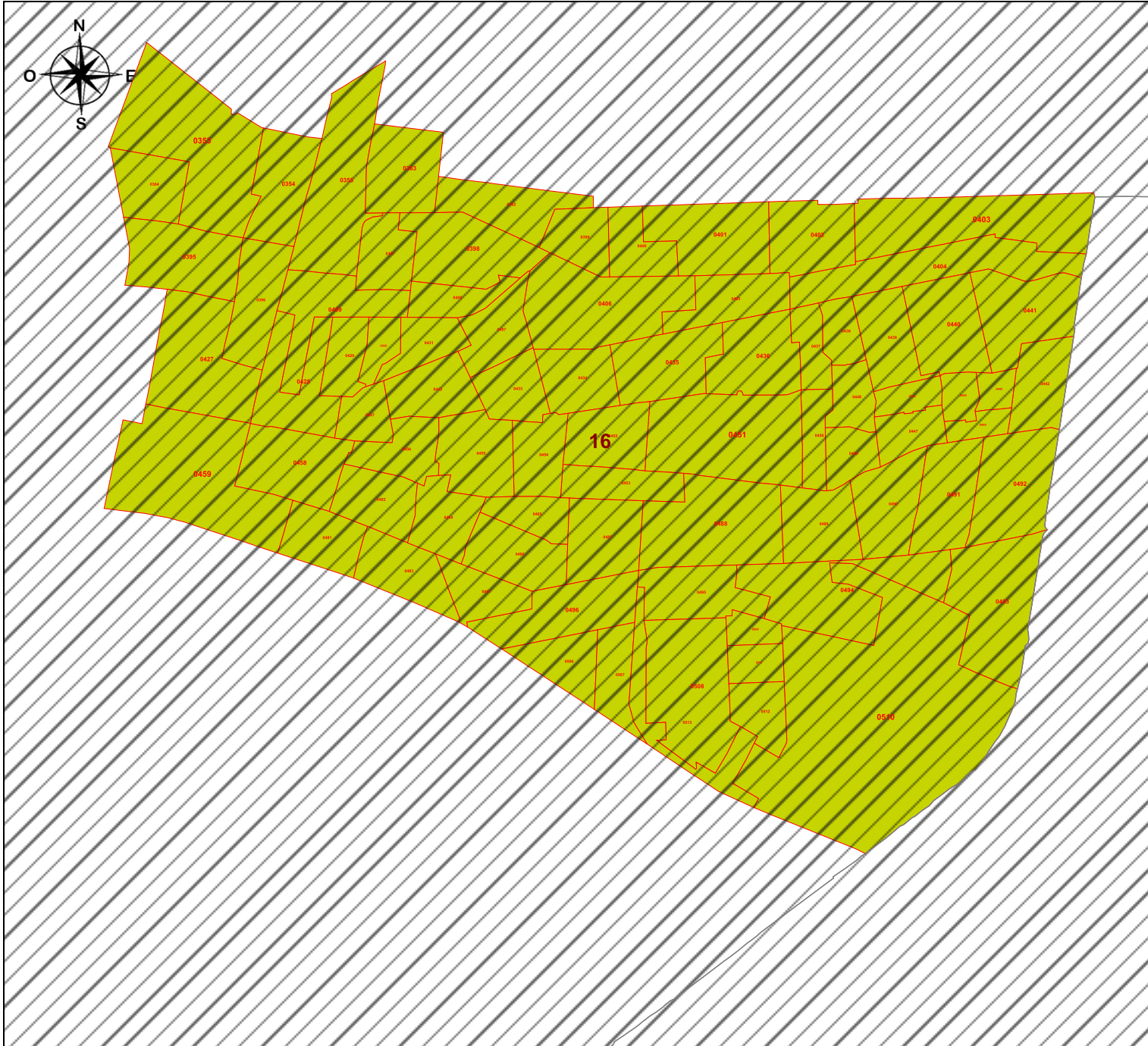
Componente	Valor
Poblacional:	0.262218
Compacidad:	0.184367
Tiempo Traslado:	0.000000
Total:	0.446585

Título:
Escenario Local Yucatan

Fecha de impresión:
26/10/2022 20:56:48

Detalles del Distrito.




Distrito:	15.
Municipios:	50. Merida.
Secciones:	381, 382, 383, 384, 385, 386, 413, 414, 415, 416, 417, 418, 419, 468, 469, 470, 471, 472, 473, 475, 476, 477, 648, 1082, 1083, 1084, 1085, 1086, 1087, 1088, 1089, 1090, 1091, 1092, 1093, 1094, 1095, 1096, 1097, 1098, 1099, 1100, 1101, 1102, 1103, 1104, 1105, 1106.
Población Total:	119,008
Desviación poblacional:	0.262218
Compacidad Geométrica:	0.184367
Tiempo de Traslado:	0.000000
Costo Total:	0.446585





PLANO DISTRITAL SECCIONAL
IDENTIFICACIÓN ELECTORAL

Entidad: Yucatan
 Distrito Electoral Local: 16
 Total de secciones: 79
 Total de municipios: 1
 Población: 108,697

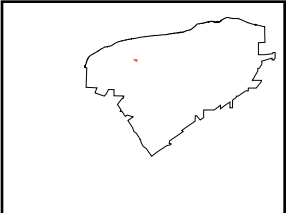
SIMBOLOGÍA


LÍMITES
 Estatal..... 
 Alcaldía/Municipio..... 
 Seccional..... 

CABECERAS
 Capital del estado..... 
 Municipio..... 

CLAVES GEOELECTORALES
 Distrital Local..... **01**
 Municipal..... 001
 Vecinal..... 001
 Seccional..... **0001**

Ubicación del distrito en la entidad



Escala: 1: 50,099.62

 1.05 Km

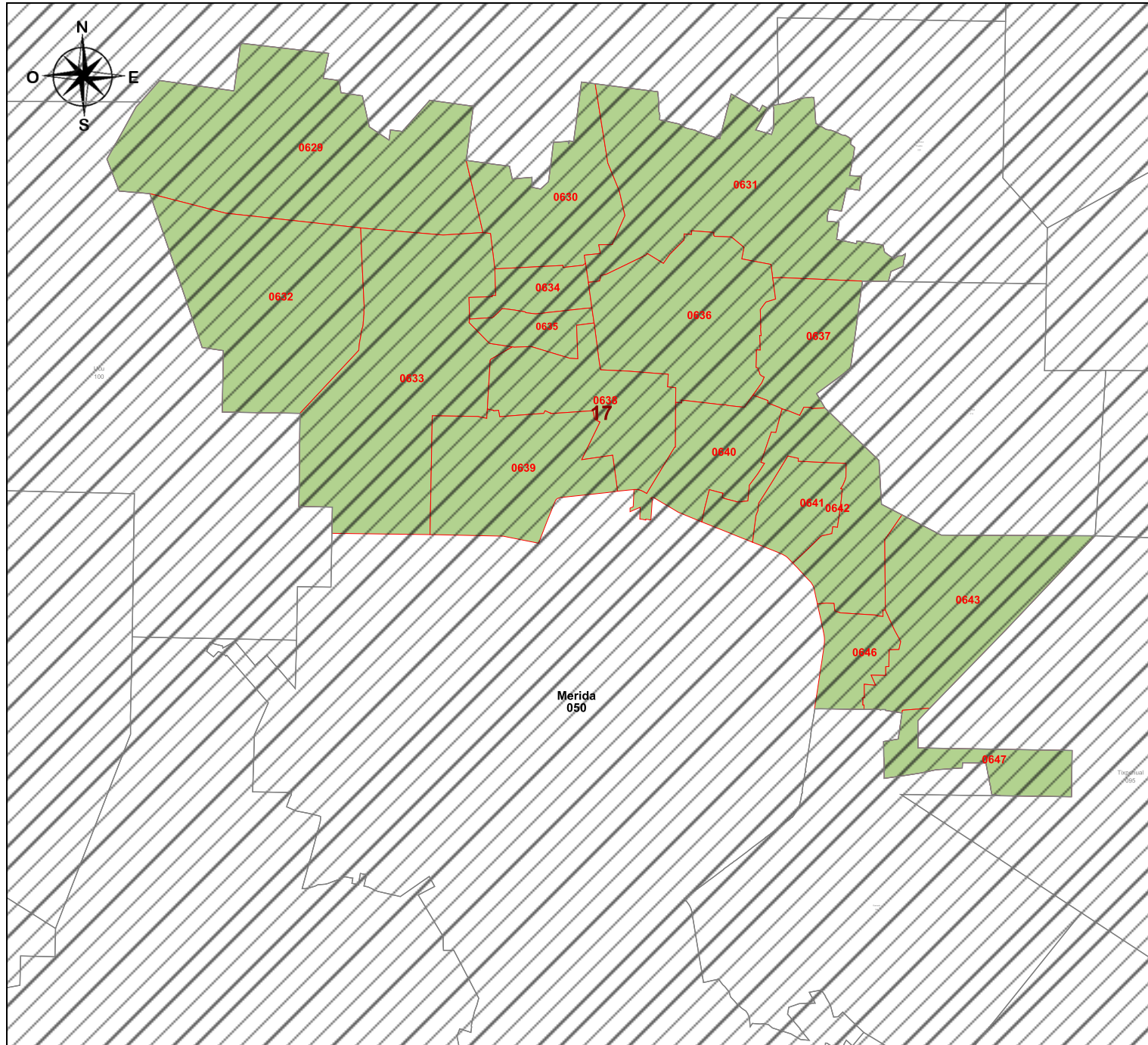
Componente	Valor
Poblacional:	0.012079
Compacidad:	0.093247
Tiempo Traslado:	0.000000
Total:	0.105325

Título:
Escenario Local Yucatan

Fecha de impresión:
26/10/2022 20:56:48

Detalles del Distrito.

Distrito:	16.
Municipios:	50. Merida.
Secciones:	353, 354, 355, 362, 363, 364, 395, 396, 397, 398, 399, 400, 401, 402, 403, 404, 405, 406, 407, 408, 409, 427, 428, 429, 430, 431, 432, 433, 434, 435, 436, 437, 438, 439, 440, 441, 442, 443, 444, 445, 446, 447, 448, 449, 450, 451, 452, 453, 454, 455, 456, 457, 458, 459, 481, 482, 483, 484, 485, 486, 487, 488, 489, 490, 491, 492, 493, 494, 495, 496, 497, 506, 507, 508, 509, 510, 511, 512, 513.
Población Total:	108,697
Desviación poblacional:	0.012079
Compacidad Geométrica:	0.093247
Tiempo de Traslado:	0.000000
Costo Total:	0.105325



PLANO DISTRITAL SECCIONAL IDENTIFICACIÓN ELECTORAL

Entidad: Yucatan
 Distrito Electoral Local: 17
 Total de secciones: 17
 Total de municipios: 1
 Población: 112,865

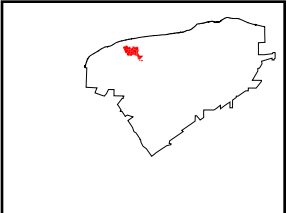
SIMBOLOGÍA

LÍMITES
 Estatal.....
 Alcaldía/Municipio.....
 Seccional.....

CABECERAS
 Capital del estado.....
 Municipio.....

CLAVES GEOELECTORALES
 Distrital Local..... 01
 Municipal..... 001
 Vecinal..... 001
 Seccional..... 0001

Ubicación del distrito en la entidad



Escala: 1: 264,105.53
 5.56 Km

Componente	Valor
Poblacional:	0.020027
Compacidad:	0.433095
Tiempo Traslado:	0.057138
Total:	0.453122

Título:
Escenario Local Yucatan

Fecha de impresión:
26/10/2022 20:56:48

Detalles del Distrito.

Distrito:	17.
Municipios:	50. Merida.
Secciones:	629, 630, 631, 632, 633, 634, 635, 636, 637, 638, 639, 640, 641, 642, 643, 646, 647.
Población Total:	112,865
Desviación poblacional:	0.020027
Compacidad Geométrica:	0.433095
Tiempo de Traslado:	0.057138
Costo Total:	0.453122



PLANO DISTRITAL SECCIONAL IDENTIFICACIÓN ELECTORAL

Entidad: Yucatan
 Distrito Electoral Local: 18
 Total de secciones: 30
 Total de municipios: 1
 Población: 115,203

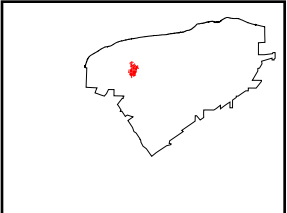
SIMBOLOGÍA

LÍMITES
 Estatal.....
 Alcaldía/Municipio.....
 Seccional.....

CABECERAS
 Capital del estado.....
 Municipio.....

CLAVES GEOELECTORALES
 Distrital Local..... 01
 Municipal..... 001
 Vecinal..... 001
 Seccional..... 0001

Ubicación del distrito en la entidad



Escala: 1: 219,134.18
 4.61 Km

Componente	Valor
Poblacional:	0.079834
Compacidad:	0.492012
Tiempo Traslado:	0.000000
Total:	0.571846

Título:
Escenario Local Yucatan

Fecha de impresión:
26/10/2022 20:56:48

Detalles del Distrito.

Distrito:	18.
Municipios:	50. Merida.
Secciones:	544, 561, 562, 610, 611, 612, 613, 614, 615, 616, 617, 618, 619, 620, 621, 624, 625, 626, 627, 649, 650, 651, 652, 653, 654, 655, 656, 1130, 1132, 1133.
Población Total:	115,203
Desviación poblacional:	0.079834
Compacidad Geométrica:	0.492012
Tiempo de Traslado:	0.000000
Costo Total:	0.571846








Merida

**PLANO DISTRITAL SECCIONAL
IDENTIFICACIÓN ELECTORAL**

Entidad: Yucatan
 Distrito Electoral Local: 19
 Total de secciones: 64
 Total de municipios: 1
 Población: 109,506

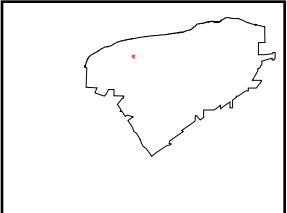
SIMBOLOGÍA


LÍMITES
 Estatal..... 
 Alcaldía/Municipio..... 
 Seccional..... 

CABECERAS
 Capital del estado..... 
 Municipio..... 

CLAVES GEOELECTORALES
 Distrital Local..... 01
 Municipal..... 001
 Vecinal..... 001
 Seccional..... 0001

Ubicación del distrito en la entidad



Escala: 1: 55,674.08

 1.17 Km

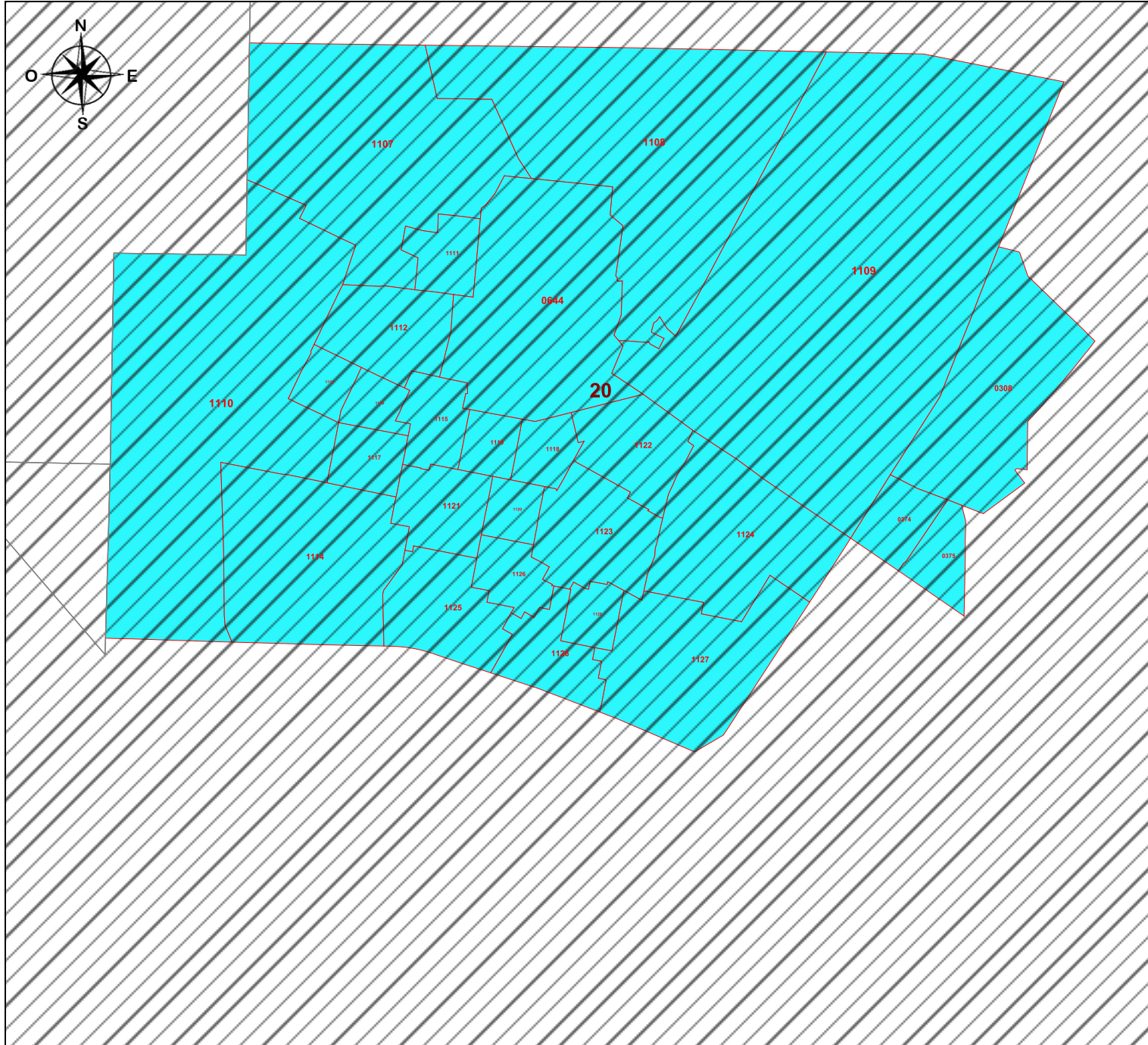
Componente	Valor
Poblacional:	0.003734
Compacidad:	0.080857
Tiempo Traslado:	0.000000
Total:	0.084591

Título:
Escenario Local Yucatan

Fecha de impresión:
26/10/2022 20:56:48

Detalles del Distrito.




Distrito:	19.
Municipios:	50. Merida.
Secciones:	254, 255, 256, 257, 258, 259, 260, 267, 268, 270, 271, 272, 273, 274, 283, 284, 285, 286, 287, 288, 289, 290, 291, 292, 293, 294, 295, 296, 297, 306, 307, 314, 315, 316, 317, 318, 333, 334, 335, 336, 337, 338, 1060, 1061, 1062, 1063, 1064, 1065, 1066, 1067, 1068, 1069, 1070, 1071, 1072, 1073, 1074, 1075, 1076, 1077, 1078, 1079, 1080, 1081.
Población Total:	109,506
Desviación poblacional:	0.003734
Compacidad Geométrica:	0.080857
Tiempo de Traslado:	0.000000
Costo Total:	0.084591





PLANO DISTRITAL SECCIONAL
IDENTIFICACIÓN ELECTORAL

Entidad: Yucatan
 Distrito Electoral Local: 20
 Total de secciones: 27
 Total de municipios: 1
 Población: 105,469

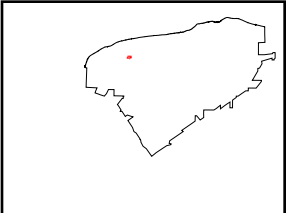
SIMBOLOGÍA


LÍMITES
 Estatal..... 
 Alcaldía/Municipio..... 
 Seccional..... 

CABECERAS
 Capital del estado..... 
 Municipio..... 

CLAVES GEOELECTORALES
 Distrital Local..... 01
 Municipal..... 001
 Vecinal..... 001
 Seccional..... 0001

Ubicación del distrito en la entidad



Escala: 1: 67,104.92

 1.41 Km

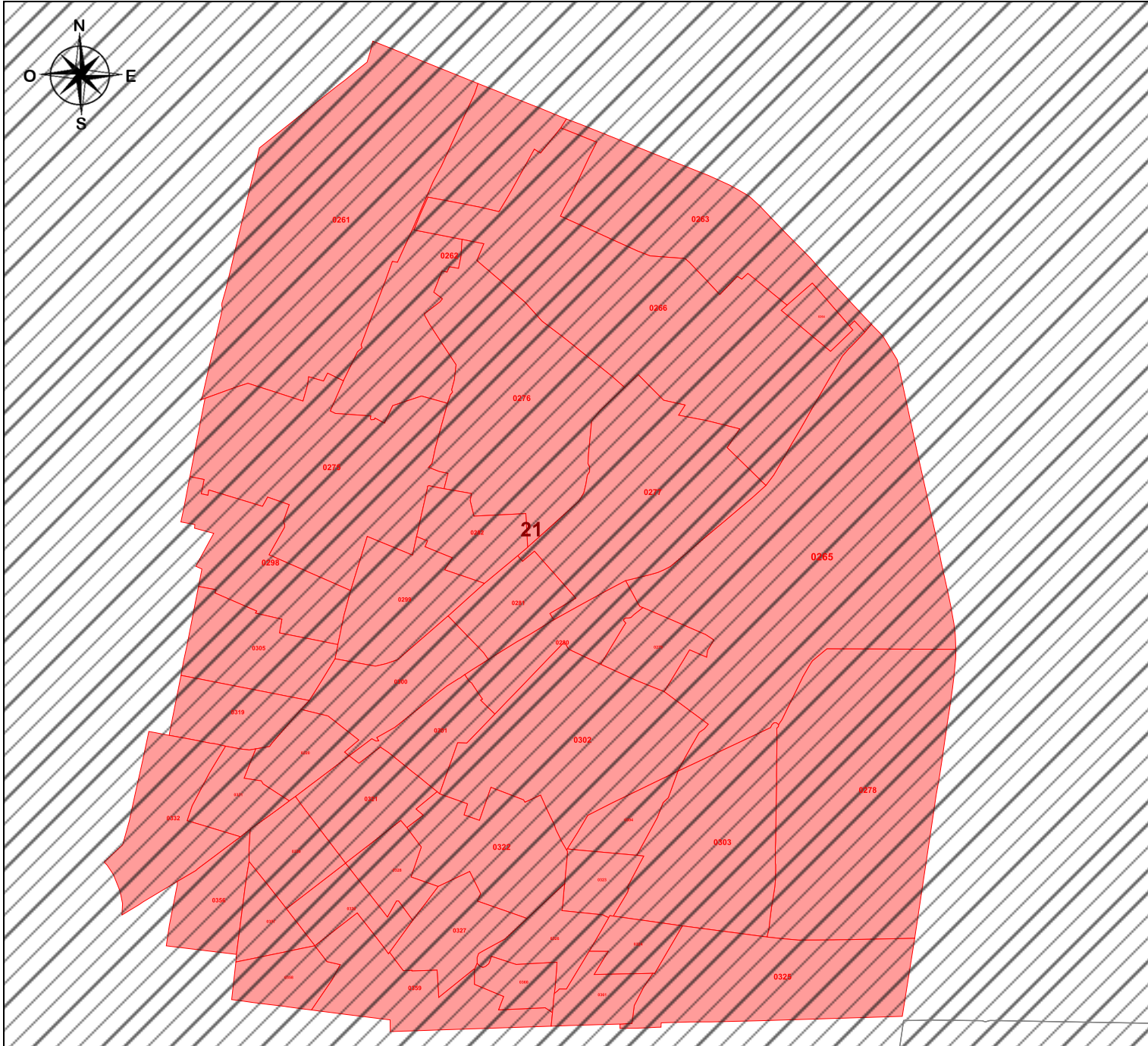
Componente	Valor
Poblacional:	0.092794
Compacidad:	0.061444
Tiempo Traslado:	0.000000
Total:	0.154237

Título:
Escenario Local Yucatan

Fecha de impresión:
26/10/2022 20:56:48

Detalles del Distrito.




Distrito:	20.
Municipios:	50. Merida.
Secciones:	308, 374, 375, 644, 1107, 1108, 1109, 1110, 1111, 1112, 1113, 1114, 1115, 1116, 1117, 1118, 1119, 1120, 1121, 1122, 1123, 1124, 1125, 1126, 1127, 1128, 1129.
Población Total:	105,469
Desviación poblacional:	0.092794
Compacidad Geométrica:	0.061444
Tiempo de Traslado:	0.000000
Costo Total:	0.154237





**PLANO DISTRITAL SECCIONAL
IDENTIFICACIÓN ELECTORAL**

Entidad: Yucatan
 Distrito Electoral Local: 21
 Total de secciones: 42
 Total de municipios: 1
 Población: 107,515

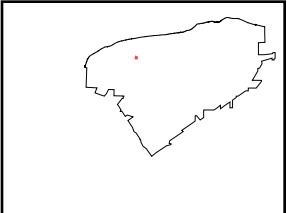
SIMBOLOGÍA


LÍMITES
 Estatal..... 
 Alcaldía/Municipio..... 
 Seccional..... 

CABECERAS
 Capital del estado..... 
 Municipio..... 

CLAVES GEOELECTORALES
 Distrital Local..... 01
 Municipal..... 001
 Vecinal..... 001
 Seccional..... 0001

Ubicación del distrito en la entidad



Escala: 1: 48,938.05

 1.03 Km

Componente	Valor
Poblacional:	0.032834
Compacidad:	0.010648
Tiempo Traslado:	0.000000
Total:	0.043482

Título:
Escenario Local Yucatan

Fecha de impresión:
26/10/2022 20:56:48

Detalles del Distrito.

Distrito:	21.
Municipios:	50. Merida.
Secciones:	261, 262, 263, 264, 265, 266, 275, 276, 277, 278, 279, 280, 281, 282, 298, 299, 300, 301, 302, 303, 304, 305, 319, 320, 321, 322, 323, 324, 325, 326, 327, 328, 329, 330, 331, 332, 356, 357, 358, 359, 360, 361.
Población Total:	107,515
Desviación poblacional:	0.032834
Compacidad Geométrica:	0.010648
Tiempo de Traslado:	0.000000
Costo Total:	0.043482

