

**MEXICO**

---

**INFORMACIÓN BÁSICA**

Distritos:	45
Municipios:	131
Secciones:	6,563
Población:	16,992,418

---

**SIMBOLOGÍA**

**LÍMITES**

Estatal.....	—————
Alcaldía/Municipio.....	—————
Seccional.....	—————

**CABECERAS**

Capital del estado.....	●
Municipio.....	●

**CLAVES GEOELECTORALES**

Distrital Local.....	<b>01</b>
Municipal.....	001
Seccional.....	0001

**Ubicación de la entidad en el país**

Escala: 1: 1,610,530.45

Componente	Valor
Poblacional:	10.489947
Compacidad:	13.200111
Tiempo Traslado:	2.751324
Total:	26.441382

**Título:**  
15\_CLV\_L\_3

**Fecha de impresión:**  
13/07/2022 12:11:16

Información detallada por distritos.

	No.	% D Media	Población	+/- Población	Poblacional	Compacidad	Tiempo Traslado	% P. Ind. + Afro.
	1	1.21%	382,193	4,584	0.006549	0.667624	0.123306	68.411191
	2	-10.91%	336,421	-41,188	0.528786	0.612703	0.088751	9.532329
	3	-2.91%	366,639	-10,970	0.037512	0.291451	0.175349	43.286894
	4	-12.21%	331,515	-46,094	0.662257	0.404691	0.268502	2.716216
	5	-1.84%	370,675	-6,934	0.014988	0.335762	0.071393	21.671183
	6	-11.59%	333,847	-43,762	0.596942	0.390696	0.094067	15.050101
	7	1.13%	381,889	4,280	0.005709	0.482916	0.131248	69.841328
	8	8.80%	410,835	33,226	0.344097	0.446351	0.121868	8.576430
	9	5.57%	398,659	21,050	0.138110	0.377614	0.107441	14.705303
	10	0.45%	379,301	1,692	0.000892	0.227967	0	9.820000
	11	-13.34%	327,230	-50,379	0.791109	0.390265	0.11928	25.042362
	12	6.51%	402,185	24,576	0.188254	0.451727	0.103769	6.807462
	13	-3.11%	365,864	-11,745	0.042999	0.283811	0.054661	9.087683
	14	10.21%	416,152	38,543	0.463038	0.166674	0.040767	9.637604
	15	-12.45%	330,607	-47,002	0.688605	0.242512	0.098756	14.669264
	16	1.75%	384,209	6,600	0.013576	0.252355	0.079828	8.463387
	17	12.25%	423,871	46,262	0.667076	0.307704	0.05214	8.811087
	18	3.87%	392,211	14,602	0.066457	0.233341	0.046358	7.690000
	19	1.72%	384,111	6,502	0.013176	0.287973	0	9.061393
	20	5.54%	398,534	20,925	0.136474	0.526329	0.057178	9.410000
	21	-9.55%	341,550	-36,059	0.405291	0.450720	0.06373	7.600339
	22	7.97%	407,702	30,093	0.282264	0.185343	0.036843	15.284085
	23	6.81%	403,317	25,708	0.205996	0.263548	0	12.261214
	24	9.82%	414,679	37,070	0.428322	0.067919	0	12.670000
	25	6.42%	401,859	24,250	0.183293	0.154859	0	8.400000
	26	-5.40%	357,235	-20,374	0.129389	0.090164	0	8.400000
	27	-2.67%	367,511	-10,098	0.031785	0.128298	0	8.400000
	28	-0.45%	375,917	-1,692	0.000893	0.024641	0	8.400000
	29	-1.29%	372,732	-4,877	0.007415	0.092207	0	9.588558
	30	-1.33%	372,591	-5,018	0.007850	0.270984	0.072792	12.738715
	31	7.89%	407,396	29,787	0.276552	0.138411	0.03591	13.870000
	32	-1.64%	371,418	-6,191	0.011948	0.748753	0.11541	25.406210
	33	-0.78%	374,658	-2,951	0.002715	0.303534	0.054027	25.240000
	34	-9.37%	342,235	-35,374	0.390039	0.182711	0.076641	12.960000

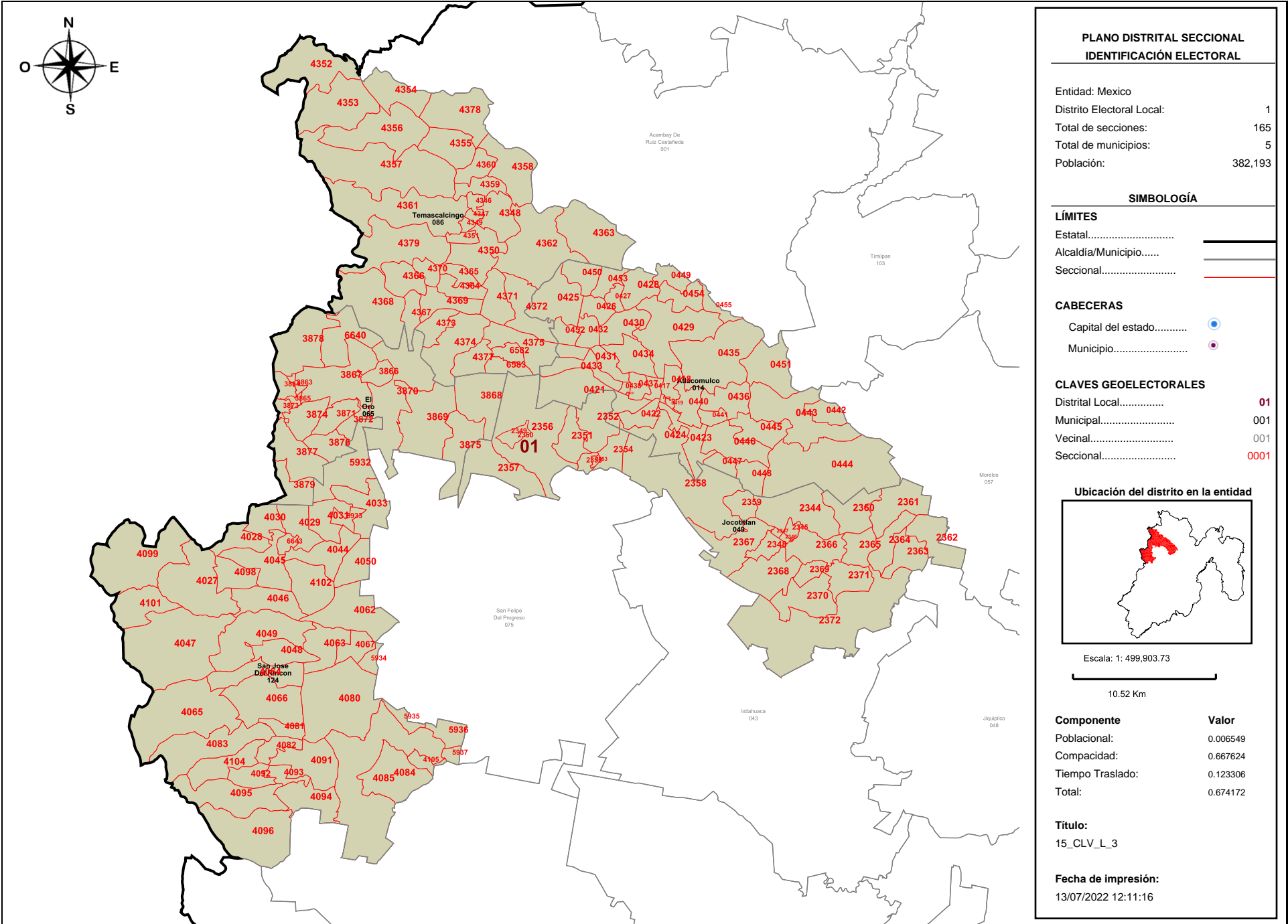
	35	5.89%	399,858	22,249	0.154291	0.253308	0	12.960000
	36	-9.48%	341,799	-35,810	0.399713	0.025856	0	8.980000
	37	-2.56%	367,961	-9,648	0.029016	0.007197	0.023474	8.980000
	38	-7.31%	350,002	-27,607	0.237563	0.329231	0	8.980000
	39	13.74%	429,486	51,877	0.838836	0.277225	0.069102	17.980000
	40	9.09%	411,941	34,332	0.367386	0.336633	0.046057	9.843945
	41	5.98%	400,193	22,584	0.158973	0.355187	0	10.640000
	42	-2.23%	369,183	-8,426	0.022131	0.407051	0.078445	25.240000
	43	-8.47%	345,619	-31,990	0.318984	0.343040	0.170528	33.125122
	44	-5.45%	357,044	-20,565	0.131826	0.203909	0.037131	6.260000
	45	3.70%	391,584	13,975	0.060872	0.178918	0.036573	20.150000

**Componentes:**

Componente	Ponderación	Valor
Poblacional	1.0	10.489947
Compacidad	0.5	13.200111
Tiempo Traslado	0.4	2.751324
Total		26.441382

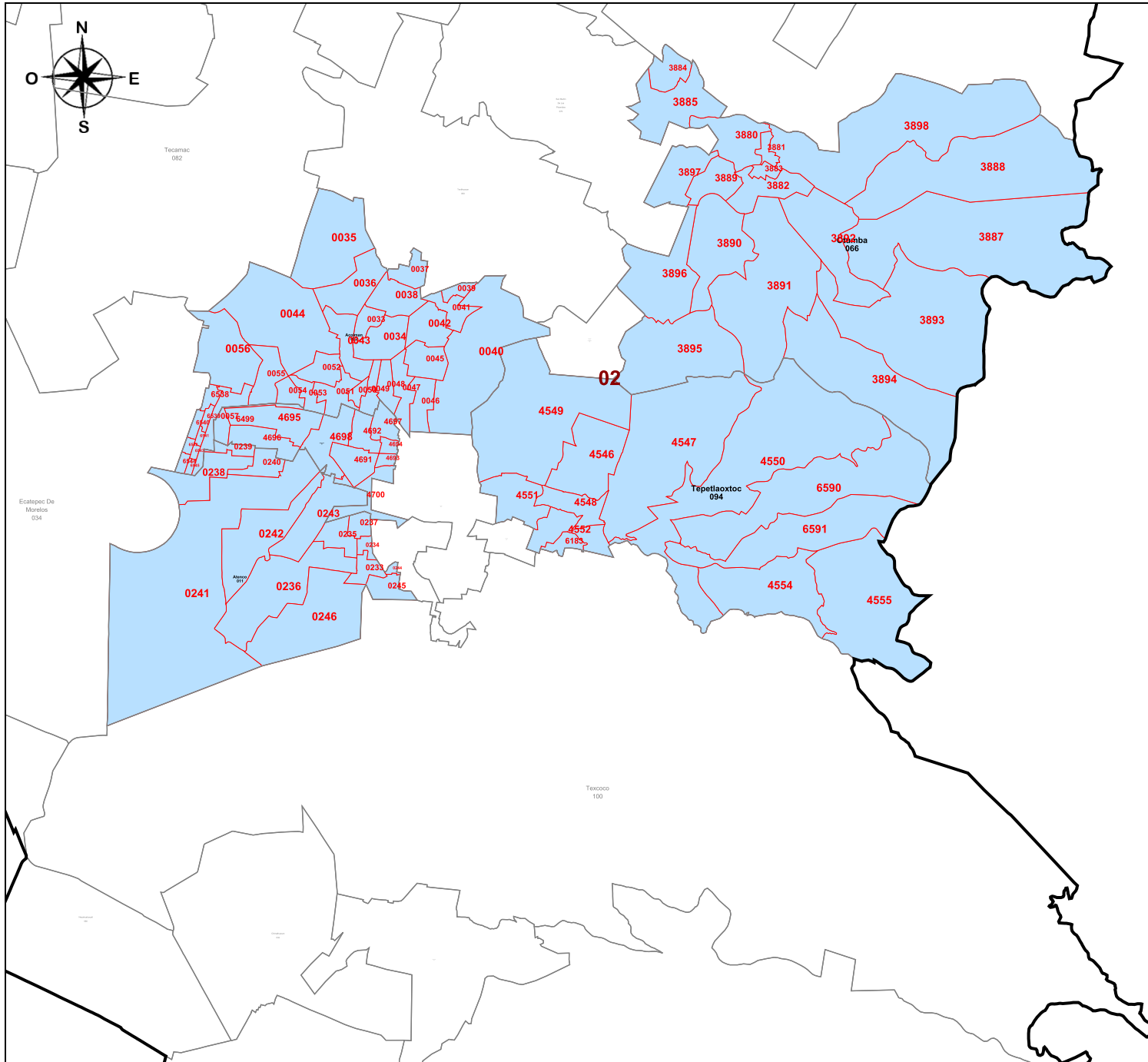
**Municipios fraccionados:**

Id	Nombre	Num. Distritos	Íntegros	Compartidos
13	Atizapan De Zaragoza	2	1	1
25	Cuautitlan Izcalli	2	1	1
32	Chimalhuacan	3	1	2
34	Ecatepec De Morelos	5	4	1
40	Ixtapaluca	2	1	1
58	Naucalpan De Juarez	3	2	1
60	Nezahualcoyotl	3	3	0
82	Tecamac	2	0	2
105	Tlalnepantla De Baz	2	1	1
107	Toluca	3	2	1
905	Tultitlan Oriente	2	0	2



**Detalles del Distrito.**

<b>Distrito:</b>	01.
<b>Municipios:</b>	124. San Jose Del Rincon, 14. Atlacomulco, 49. Jocotitlan, 65. El Oro, 86. Temascalcingo.
<b>Secciones:</b>	417, 418, 419, 420, 421, 422, 423, 424, 425, 426, 427, 428, 429, 430, 431, 432, 433, 434, 435, 436, 437, 438, 439, 440, 441, 442, 443, 444, 445, 446, 447, 448, 449, 450, 451, 452, 453, 454, 455, 2344, 2345, 2346, 2347, 2348, 2349, 2350, 2351, 2352, 2353, 2354, 2355, 2356, 2357, 2358, 2359, 2360, 2361, 2362, 2363, 2364, 2365, 2366, 2367, 2368, 2369, 2370, 2371, 2372, 3863, 3864, 3865, 3866, 3867, 3868, 3869, 3870, 3871, 3872, 3873, 3874, 3875, 3876, 3877, 3878, 3879, 4027, 4028, 4029, 4030, 4031, 4033, 4044, 4045, 4046, 4047, 4048, 4049, 4050, 4062, 4063, 4064, 4065, 4066, 4067, 4080, 4081, 4082, 4083, 4084, 4085, 4091, 4092, 4093, 4094, 4095, 4096, 4098, 4099, 4101, 4102, 4104, 4105, 4346, 4347, 4348, 4349, 4350, 4351, 4352, 4353, 4354, 4355, 4356, 4357, 4358, 4359, 4360, 4361, 4362, 4363, 4364, 4365, 4366, 4367, 4368, 4369, 4370, 4371, 4372, 4373, 4374, 4375, 4377, 4378, 4379, 5932, 5933, 5934, 5935, 5936, 5937, 6582, 6583, 6640, 6643.
<b>Población Total:</b>	382,193
<b>Desviación poblacional:</b>	0.006549
<b>Compacidad Geométrica:</b>	0.667624
<b>Tiempo de Traslado:</b>	0.123306
<b>Costo Total:</b>	0.674172



**PLANO DISTRITAL SECCIONAL IDENTIFICACIÓN ELECTORAL**

Entidad: Mexico  
 Distrito Electoral Local: 2  
 Total de secciones: 87  
 Total de municipios: 5  
 Población: 336,421

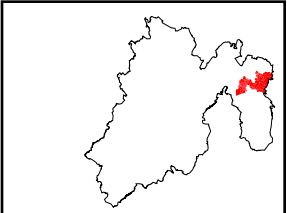
**SIMBOLOGÍA**

**LÍMITES**  
 Estatal.....  
 Alcaldía/Municipio.....  
 Seccional.....

**CABECERAS**  
 Capital del estado.....  
 Municipio.....

**CLAVES GEOELECTORALES**  
 Distrital Local..... 01  
 Municipal..... 001  
 Vecinal..... 001  
 Seccional..... 0001

**Ubicación del distrito en la entidad**



Escala: 1: 320,407.96  
6.75 Km

Componente	Valor
Poblacional:	0.528786
Compacidad:	0.612703
Tiempo Traslado:	0.088751
Total:	1.141488

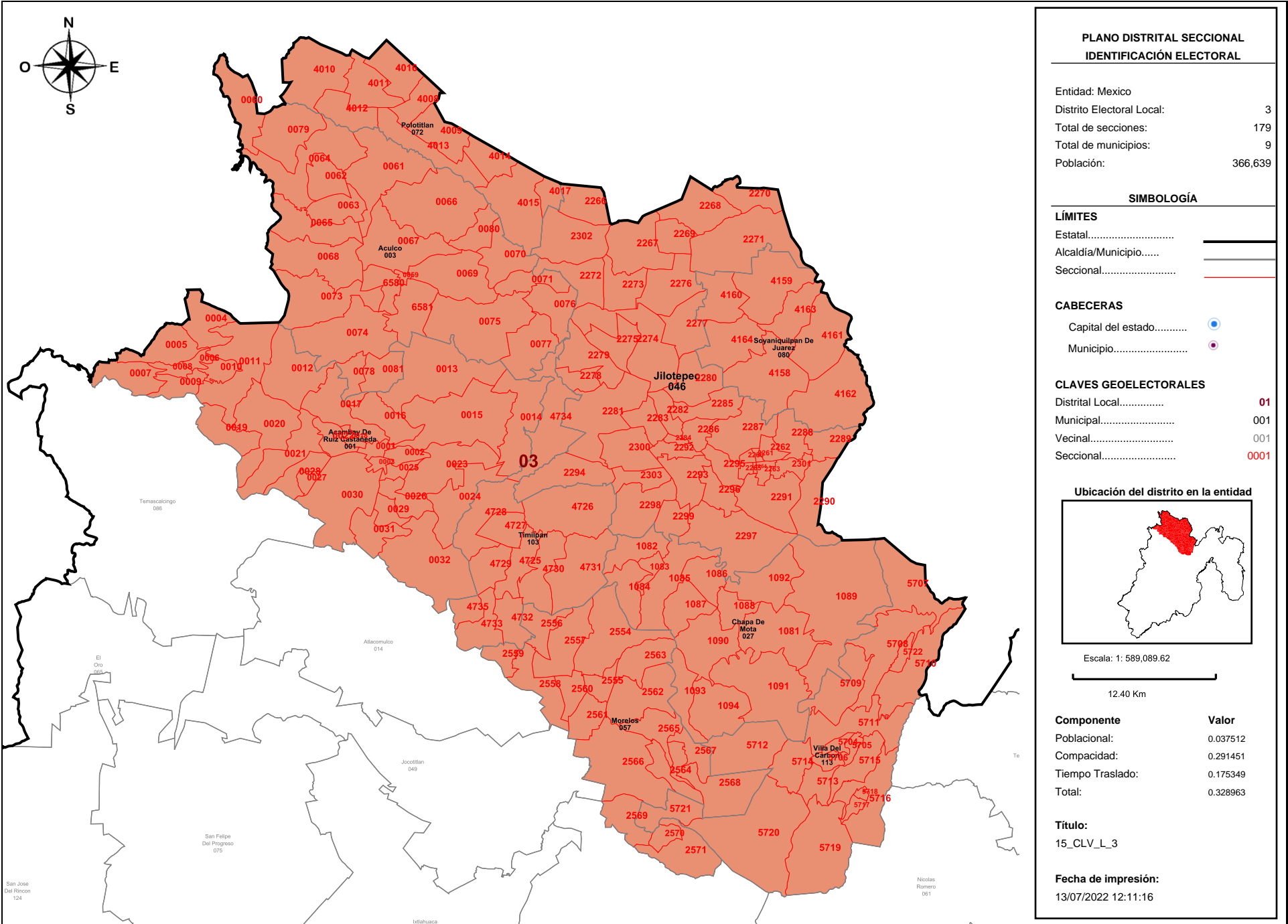
**Título:**  
15\_CLV\_L\_3

**Fecha de impresión:**  
13/07/2022 12:11:16

**Detalles del Distrito.**

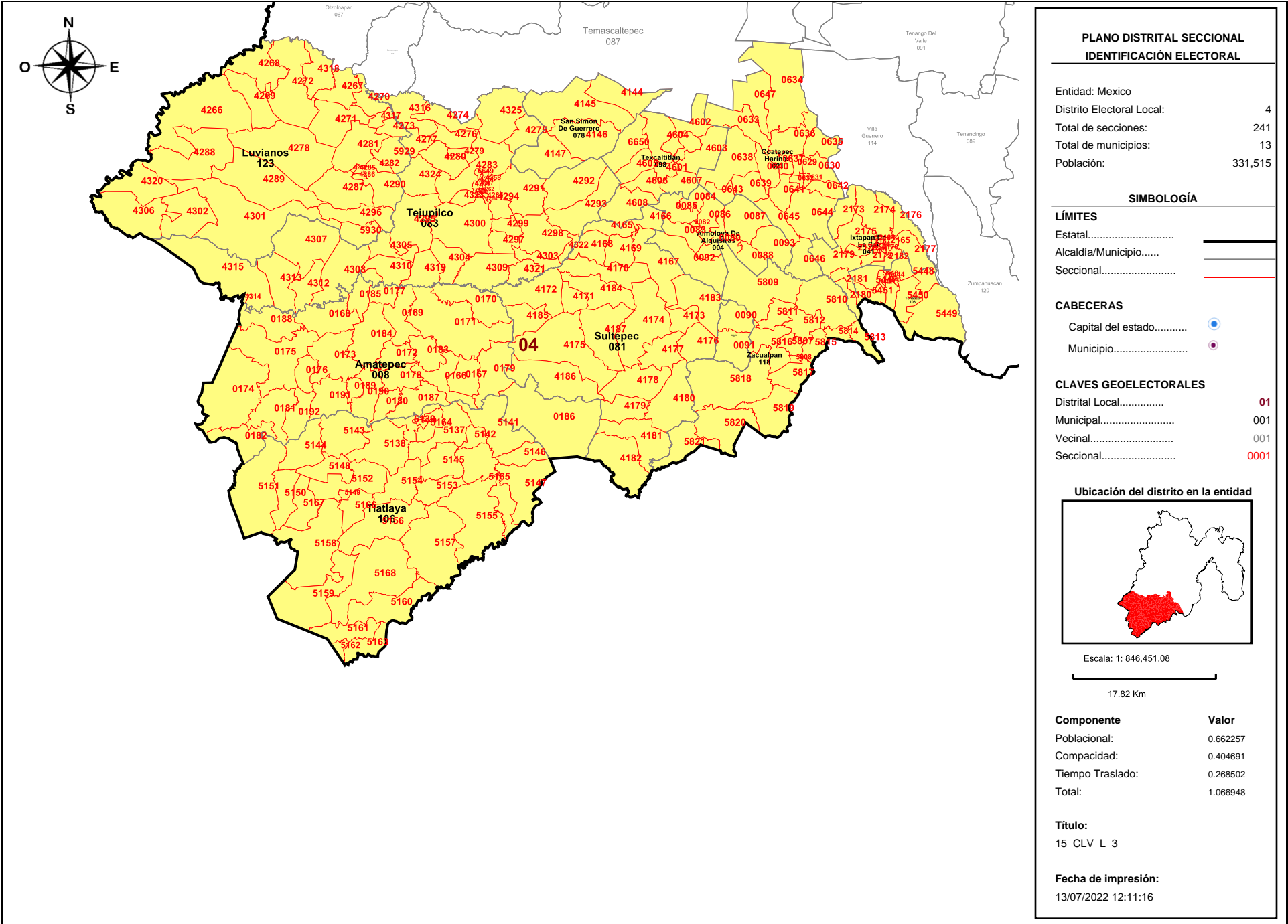
Distrito:	02.
Municipios:	101. Tezoyuca, 11. Atenco, 2. Acolman, 66. Otumba, 94. Tepetlaoxtoc.
Secciones:	33, 34, 35, 36, 37, 38, 39, 40, 41, 42, 43, 44, 45, 46, 47, 48, 49, 50, 51, 52, 53, 54, 55, 56, 57, 233, 234, 235, 236, 237, 238, 239, 240, 241, 242, 243, 244, 245, 246, 3880, 3881, 3882, 3883, 3884, 3885, 3887, 3888, 3889, 3890, 3891, 3892, 3893, 3894, 3895, 3896, 3897, 3898, 4546, 4547, 4548, 4549, 4550, 4551, 4552, 4554, 4555, 4691, 4692, 4693, 4694, 4695, 4696, 4697, 4698, 4700, 6183, 6499, 6538, 6539, 6540, 6541, 6542, 6543, 6544, 6545, 6590, 6591.
Población Total:	336,421
Desviación poblacional:	0.528786
Compacidad Geométrica:	0.612703
Tiempo de Traslado:	0.088751
Costo Total:	1.141488





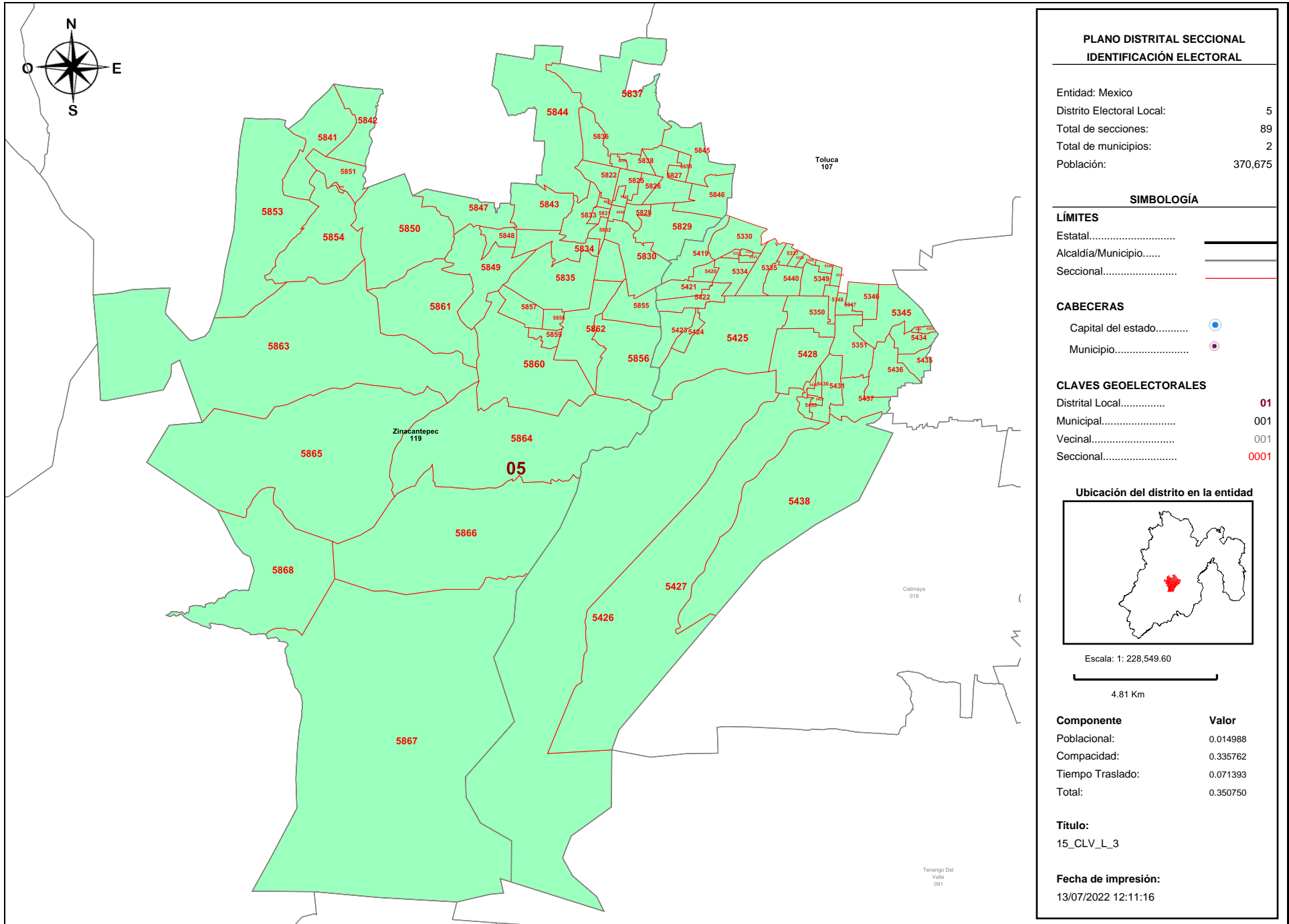
**Detalles del Distrito.**

<b>Distrito:</b>	03.
<b>Municipios:</b>	1. Acambay De Ruiz Castañeda, 103. Timilpan, 113. Villa Del Carbon, 27. Chapa De Mota, 3. Aculco, 46. Jilotepec, 57. Morelos, 72. Polotitlan, 80. Soyaniquilpan De Juarez.
<b>Secciones:</b>	1, 2, 3, 4, 5, 6, 7, 8, 9, 10, 11, 12, 13, 14, 15, 16, 17, 18, 19, 20, 21, 22, 23, 24, 25, 26, 27, 28, 29, 30, 31, 32, 59, 60, 61, 62, 63, 64, 65, 66, 67, 68, 69, 70, 71, 73, 74, 75, 76, 77, 78, 79, 80, 81, 1081, 1082, 1083, 1084, 1085, 1086, 1087, 1088, 1089, 1090, 1091, 1092, 1093, 1094, 2260, 2261, 2262, 2263, 2264, 2265, 2266, 2267, 2268, 2269, 2270, 2271, 2272, 2273, 2274, 2275, 2276, 2277, 2278, 2279, 2280, 2281, 2282, 2283, 2284, 2285, 2286, 2287, 2288, 2289, 2290, 2291, 2292, 2293, 2294, 2295, 2296, 2297, 2298, 2299, 2300, 2301, 2302, 2303, 2554, 2555, 2556, 2557, 2558, 2559, 2560, 2561, 2562, 2563, 2564, 2565, 2566, 2567, 2568, 2569, 2570, 2571, 4008, 4009, 4010, 4011, 4012, 4013, 4014, 4015, 4016, 4017, 4158, 4159, 4160, 4161, 4162, 4163, 4164, 4725, 4726, 4727, 4728, 4729, 4730, 4731, 4732, 4733, 4734, 4735, 5704, 5705, 5706, 5707, 5708, 5709, 5710, 5711, 5712, 5713, 5714, 5715, 5716, 5717, 5718, 5719, 5720, 5721, 5722, 6580, 6581.
<b>Población Total:</b>	366,639
<b>Desviación poblacional:</b>	0.037512
<b>Compacidad Geométrica:</b>	0.291451
<b>Tiempo de Traslado:</b>	0.175349
<b>Costo Total:</b>	0.328963



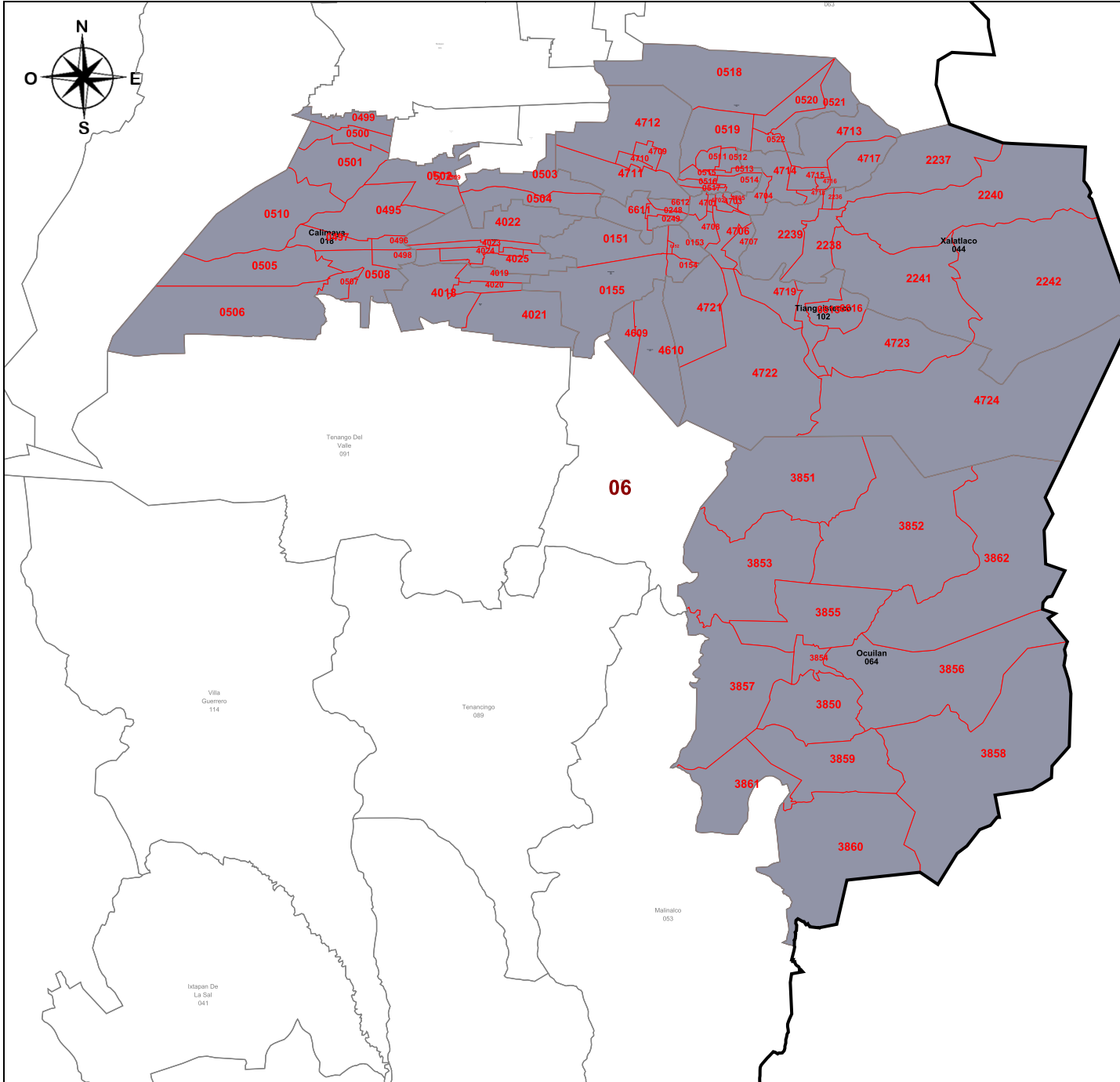
**Detalles del Distrito.**

<b>Distrito:</b>	04.
<b>Municipios:</b>	106. Tlatlaya, 108. Tonicato, 118. Zacualpan, 123. Luvianos, 21. Coatepec Harinas, 4. Almoloya De Alquisiras, 41. Ixtapan De La Sal, 78. San Simon De Guerrero, 8. Amatepec, 81. Sultepec, 83. Tejupilco, 900. Almoloya De Alquisiras Sur, 98. Texcaltitlan.
<b>Secciones:</b>	82, 83, 84, 85, 86, 87, 88, 89, 90, 91, 92, 93, 166, 167, 168, 169, 170, 171, 172, 173, 174, 175, 176, 177, 178, 179, 180, 181, 182, 183, 184, 185, 186, 187, 188, 189, 190, 191, 192, 629, 630, 631, 632, 633, 634, 635, 636, 637, 638, 639, 640, 641, 642, 643, 644, 645, 646, 647, 2164, 2165, 2166, 2167, 2168, 2169, 2170, 2171, 2172, 2173, 2174, 2175, 2176, 2177, 2178, 2179, 2180, 2181, 2182, 4144, 4145, 4146, 4147, 4165, 4166, 4167, 4168, 4169, 4170, 4171, 4172, 4173, 4174, 4175, 4176, 4177, 4178, 4179, 4180, 4181, 4182, 4183, 4184, 4185, 4186, 4187, 4256, 4257, 4258, 4259, 4260, 4261, 4262, 4263, 4264, 4265, 4266, 4267, 4268, 4269, 4270, 4271, 4272, 4273, 4274, 4275, 4276, 4277, 4278, 4279, 4280, 4281, 4282, 4283, 4284, 4285, 4286, 4287, 4288, 4289, 4290, 4291, 4292, 4293, 4294, 4295, 4296, 4297, 4298, 4299, 4300, 4301, 4302, 4303, 4304, 4305, 4306, 4307, 4308, 4309, 4310, 4312, 4313, 4314, 4315, 4316, 4317, 4318, 4319, 4320, 4321, 4322, 4323, 4324, 4325, 4601, 4602, 4603, 4604, 4605, 4606, 4607, 4608, 5137, 5138, 5139, 5140, 5141, 5142, 5143, 5144, 5145, 5146, 5147, 5148, 5149, 5150, 5151, 5152, 5153, 5154, 5155, 5156, 5157, 5158, 5159, 5160, 5161, 5162, 5163, 5164, 5165, 5166, 5167, 5168, 5443, 5444, 5445, 5446, 5447, 5448, 5449, 5450, 5451, 5807, 5808, 5809, 5810, 5811, 5812, 5813, 5814, 5815, 5816, 5817, 5818, 5819, 5820, 5821, 5929, 5930, 6649, 6650.
<b>Población Total:</b>	331,515
<b>Desviación poblacional:</b>	0.662257
<b>Compacidad Geométrica:</b>	0.404691
<b>Tiempo de Traslado:</b>	0.268502
<b>Costo Total:</b>	1.066948



**Detalles del Distrito.**

Distrito:	05.
Municipios:	107. Toluca, 119. Zinacantepec.
Secciones:	5330, 5331, 5332, 5333, 5334, 5335, 5337, 5338, 5339, 5340, 5341, 5345, 5346, 5347, 5348, 5349, 5350, 5351, 5352, 5353, 5419, 5420, 5421, 5422, 5423, 5424, 5425, 5426, 5427, 5428, 5429, 5430, 5431, 5432, 5433, 5434, 5435, 5436, 5437, 5438, 5440, 5822, 5823, 5824, 5825, 5826, 5827, 5828, 5829, 5830, 5831, 5832, 5833, 5834, 5835, 5836, 5837, 5838, 5839, 5841, 5842, 5843, 5844, 5845, 5846, 5847, 5848, 5849, 5850, 5851, 5852, 5853, 5854, 5855, 5856, 5857, 5858, 5859, 5860, 5861, 5862, 5863, 5864, 5865, 5866, 5867, 5868, 6655, 6656.
Población Total:	370,675
Desviación poblacional:	0.014988
Compacidad Geométrica:	0.335762
Tiempo de Traslado:	0.071393
Costo Total:	0.350750



**PLANO DISTRITAL SECCIONAL**  
**IDENTIFICACIÓN ELECTORAL**

Entidad: Mexico  
 Distrito Electoral Local: 6  
 Total de secciones: 92  
 Total de municipios: 10  
 Población: 333,847

**SIMBOLOGÍA**

**LÍMITES**

Estatal.....  
 Alcaldía/Municipio.....  
 Seccional.....

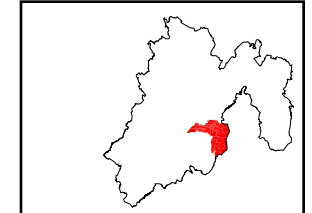
**CABECERAS**

Capital del estado.....  
 Municipio.....

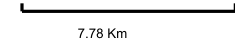
**CLAVES GEOELECTORALES**

Distrital Local..... **01**  
 Municipal..... 001  
 Vecinal..... 001  
 Seccional..... **0001**

**Ubicación del distrito en la entidad**



Escala: 1: 369,330.30



Componente	Valor
Poblacional:	0.596942
Compacidad:	0.390696
Tiempo Traslado:	0.094067
Total:	0.987638

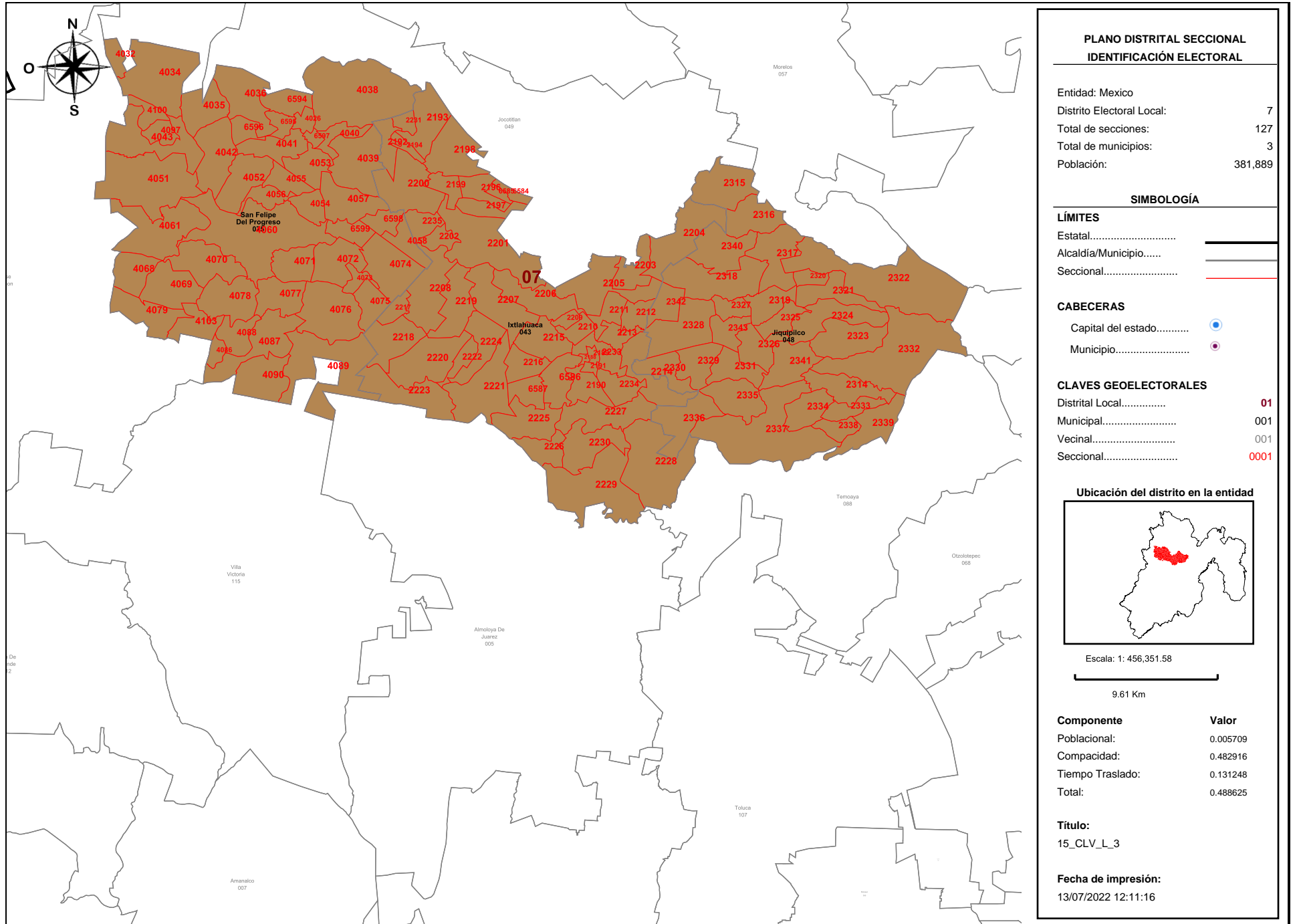
**Título:**  
15\_CLV\_L\_3

**Fecha de impresión:**  
13/07/2022 12:11:16

**Detalles del Distrito.**

<b>Distrito:</b>	06.
<b>Municipios:</b>	102. Tlanguistenco, 12. Atizapan, 18. Calimaya, 19. Capulhuac, 44. Xalatlaco, 6. Almoloya Del Rio, 64. Ocuilan, 73. Rayon, 74. San Antonio La Isla, 99. Texcalyacac.
<b>Secciones:</b>	151, 152, 153, 154, 155, 248, 249, 495, 496, 497, 498, 499, 500, 501, 502, 503, 504, 505, 506, 507, 508, 509, 510, 511, 512, 513, 514, 515, 516, 517, 518, 519, 520, 521, 522, 2236, 2237, 2238, 2239, 2240, 2241, 2242, 3850, 3851, 3852, 3853, 3854, 3855, 3856, 3857, 3858, 3859, 3860, 3861, 3862, 4018, 4019, 4020, 4021, 4022, 4023, 4024, 4025, 4609, 4610, 4701, 4702, 4703, 4704, 4705, 4706, 4707, 4708, 4709, 4710, 4711, 4712, 4713, 4714, 4715, 4716, 4717, 4718, 4719, 4721, 4722, 4723, 4724, 6611, 6612, 6615, 6616.
<b>Población Total:</b>	333,847
<b>Desviación poblacional:</b>	0.596942
<b>Compacidad Geométrica:</b>	0.390696
<b>Tiempo de Traslado:</b>	0.094067
<b>Costo Total:</b>	0.987638





**PLANO DISTRITAL SECCIONAL  
IDENTIFICACIÓN ELECTORAL**

---

Entidad: Mexico  
 Distrito Electoral Local: 7  
 Total de secciones: 127  
 Total de municipios: 3  
 Población: 381,889

---

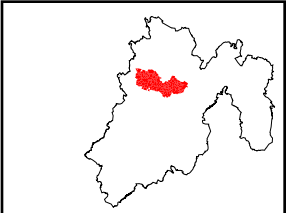
**SIMBOLOGÍA**

**LÍMITES**  
 Estatal.....  
 Alcaldía/Municipio.....  
 Seccional.....

**CABECERAS**  
 Capital del estado.....  
 Municipio.....

**CLAVES GEOELECTORALES**  
 Distrital Local..... 01  
 Municipal..... 001  
 Vecinal..... 001  
 Seccional..... 0001

**Ubicación del distrito en la entidad**



Escala: 1: 456,351.58  
 9.61 Km

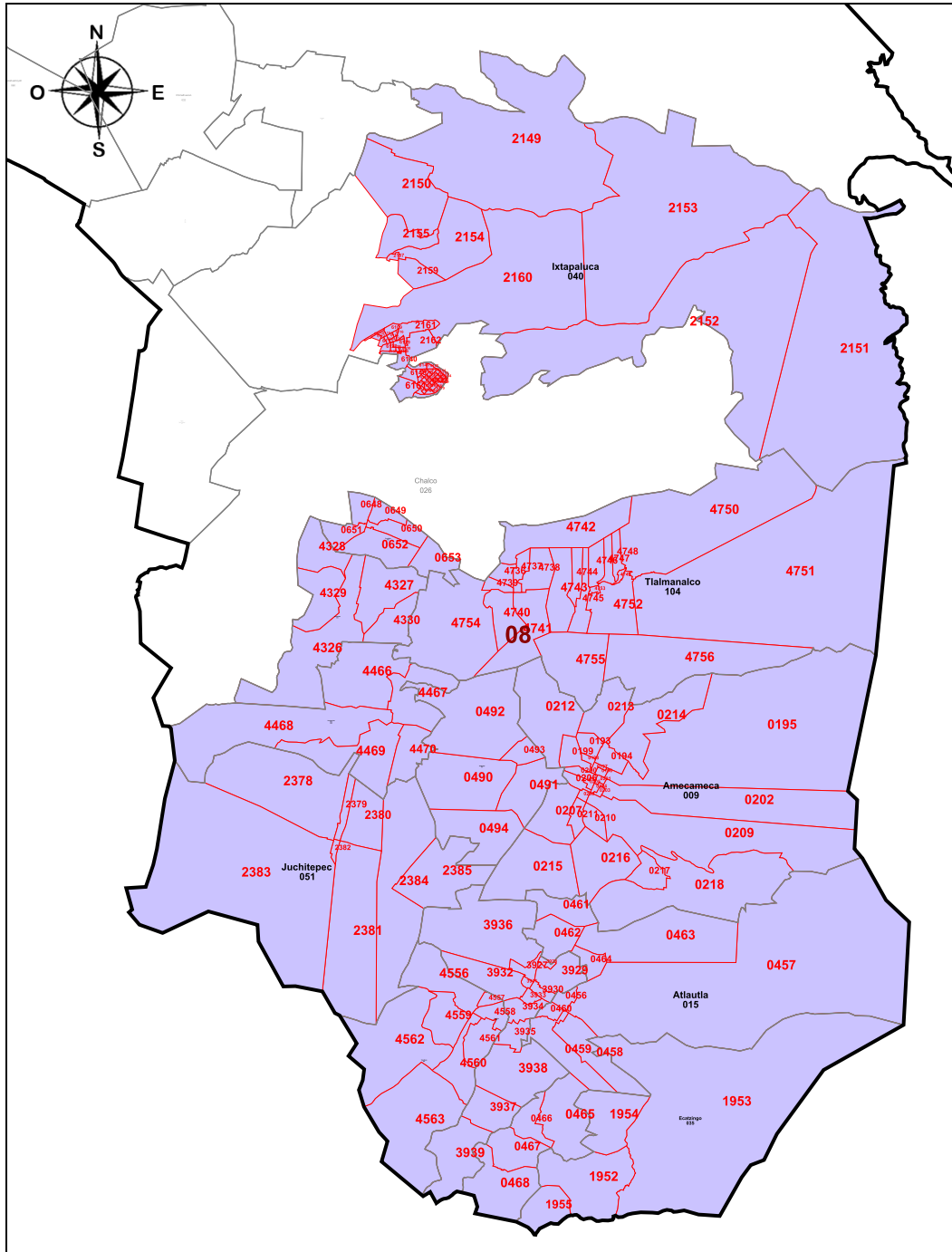
Componente	Valor
Poblacional:	0.005709
Compacidad:	0.482916
Tiempo Traslado:	0.131248
Total:	0.488625

**Título:**  
15\_CLV\_L\_3

**Fecha de impresión:**  
13/07/2022 12:11:16

**Detalles del Distrito.**

<b>Distrito:</b>	07.
<b>Municipios:</b>	43. Ixtlahuaca, 48. Jiquipilco, 75. San Felipe Del Progreso.
<b>Secciones:</b>	2188, 2189, 2190, 2191, 2192, 2193, 2194, 2196, 2197, 2198, 2199, 2200, 2201, 2202, 2203, 2204, 2205, 2206, 2207, 2208, 2209, 2210, 2211, 2212, 2213, 2214, 2215, 2216, 2217, 2218, 2219, 2220, 2221, 2222, 2223, 2224, 2225, 2226, 2227, 2228, 2229, 2230, 2231, 2233, 2234, 2235, 2314, 2315, 2316, 2317, 2318, 2319, 2320, 2321, 2322, 2323, 2324, 2325, 2326, 2327, 2328, 2329, 2330, 2331, 2332, 2333, 2334, 2335, 2336, 2337, 2338, 2339, 2340, 2341, 2342, 2343, 4026, 4032, 4034, 4035, 4036, 4038, 4039, 4040, 4041, 4042, 4043, 4051, 4052, 4053, 4054, 4055, 4056, 4057, 4058, 4060, 4061, 4068, 4069, 4070, 4071, 4072, 4073, 4074, 4075, 4076, 4077, 4078, 4079, 4086, 4087, 4088, 4089, 4090, 4097, 4100, 4103, 6584, 6585, 6586, 6587, 6594, 6595, 6596, 6597, 6598, 6599.
<b>Población Total:</b>	381,889
<b>Desviación poblacional:</b>	0.005709
<b>Compacidad Geométrica:</b>	0.482916
<b>Tiempo de Traslado:</b>	0.131248
<b>Costo Total:</b>	0.488625



**PLANO DISTRITAL SECCIONAL**  
**IDENTIFICACIÓN ELECTORAL**

Entidad: Mexico  
 Distrito Electoral Local: 8  
 Total de secciones: 174  
 Total de municipios: 12  
 Población: 410,835

**SIMBOLOGÍA**

**LÍMITES**

Estatal.....  
 Alcaldía/Municipio.....  
 Seccional.....

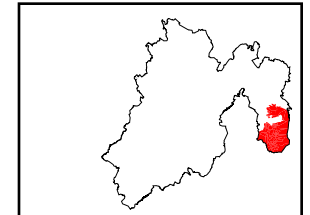
**CABECERAS**

Capital del estado.....  
 Municipio.....

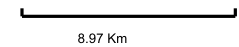
**CLAVES GEOELECTORALES**

Distrital Local..... **01**  
 Municipal..... 001  
 Vecinal..... 001  
 Seccional..... **0001**

**Ubicación del distrito en la entidad**



Escala: 1: 425,955.20



Componente	Valor
Poblacional:	0.344097
Compacidad:	0.446351
Tiempo Traslado:	0.121868
Total:	0.790448

**Título:**

15\_CLV\_L\_3

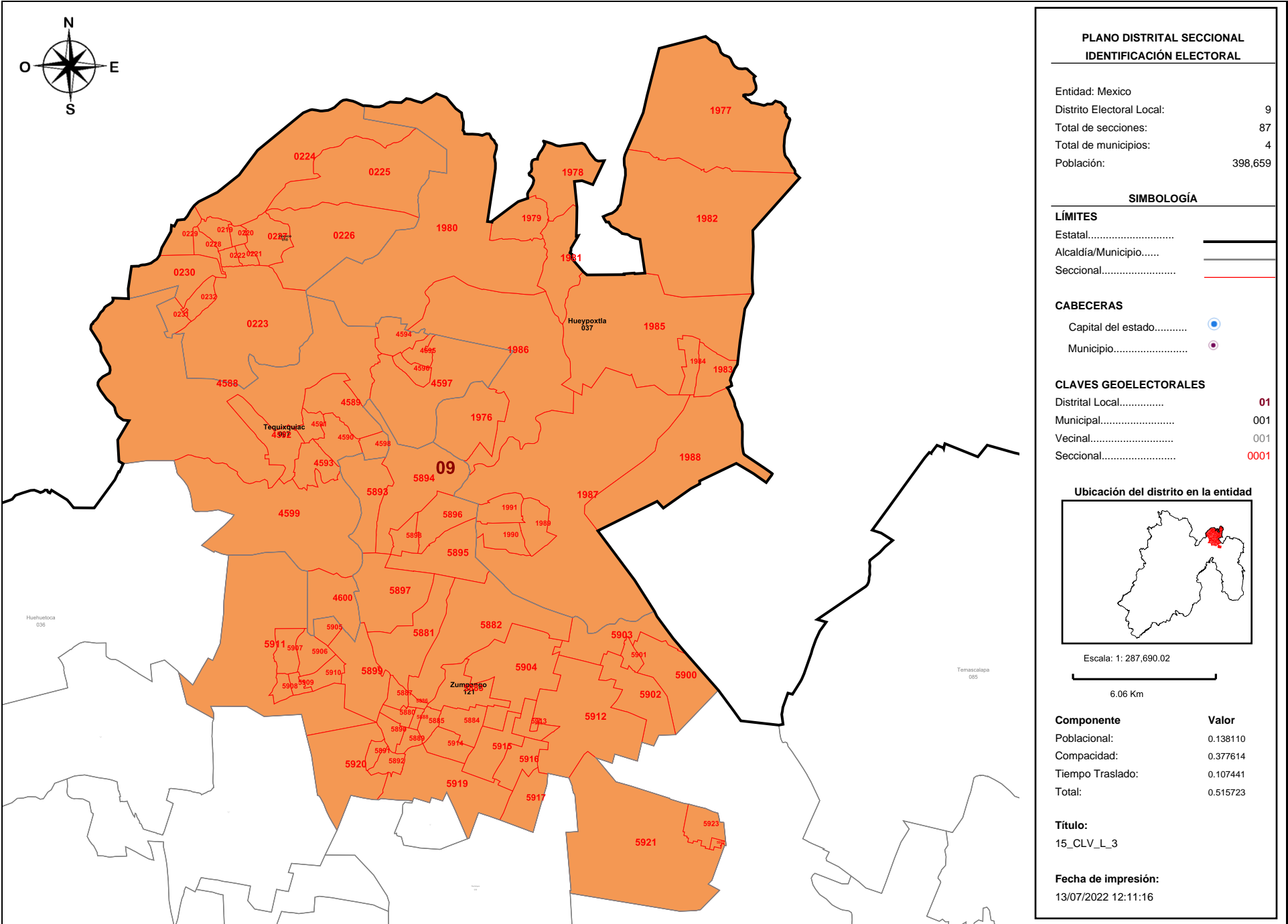
**Fecha de impresión:**

13/07/2022 12:11:16

**Detalles del Distrito.**

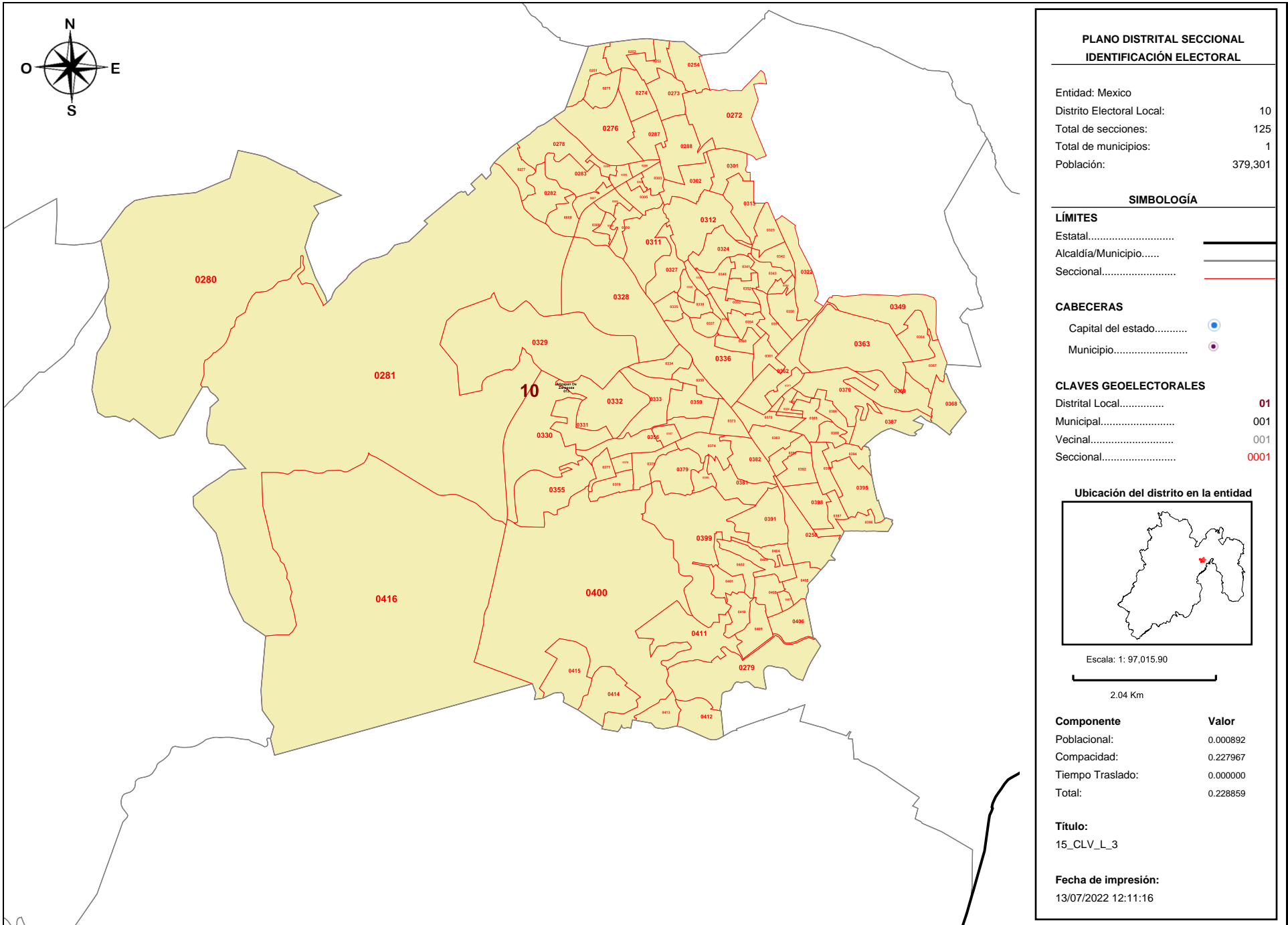
<b>Distrito:</b>	08.
<b>Municipios:</b>	104. Tlalmanalco, 15. Atlautla, 17. Ayapango, 22. Cocotitlan, 35. Ecatzingo, 40. Ixtapaluca, 51. Juchitepec, 69. Ozumba, 84. Temamatla, 9. Amecameca, 90. Tenango Del Aire, 95. Tepetlixpa.
<b>Secciones:</b>	193, 194, 195, 196, 197, 198, 199, 200, 201, 202, 203, 204, 205, 206, 207, 208, 209, 210, 211, 212, 213, 214, 215, 216, 217, 218, 456, 457, 458, 459, 460, 461, 462, 463, 464, 465, 466, 467, 468, 490, 491, 492, 493, 494, 648, 649, 650, 651, 652, 653, 1952, 1953, 1954, 1955, 2149, 2150, 2151, 2152, 2153, 2154, 2155, 2157, 2159, 2160, 2161, 2162, 2378, 2379, 2380, 2381, 2382, 2383, 2384, 2385, 3927, 3928, 3929, 3930, 3931, 3932, 3933, 3934, 3935, 3936, 3937, 3938, 3939, 4326, 4327, 4328, 4329, 4330, 4466, 4467, 4468, 4469, 4470, 4556, 4557, 4558, 4559, 4560, 4561, 4562, 4563, 4736, 4737, 4738, 4739, 4740, 4741, 4742, 4743, 4744, 4745, 4746, 4747, 4748, 4749, 4750, 4751, 4752, 4753, 4754, 4755, 4756, 6109, 6110, 6111, 6112, 6113, 6114, 6115, 6116, 6117, 6127, 6128, 6129, 6130, 6131, 6137, 6138, 6139, 6140, 6141, 6142, 6143, 6144, 6145, 6146, 6147, 6148, 6149, 6150, 6151, 6152, 6153, 6154, 6155, 6156, 6157, 6158, 6159, 6160, 6161, 6162, 6163, 6164, 6165, 6166, 6167, 6168, 6169, 6170.
<b>Población Total:</b>	410,835

<b>Desviación poblacional:</b>	0.344097
<b>Compacidad Geométrica:</b>	0.446351
<b>Tiempo de Traslado:</b>	0.121868
<b>Costo Total:</b>	0.790448



**Detalles del Distrito.**

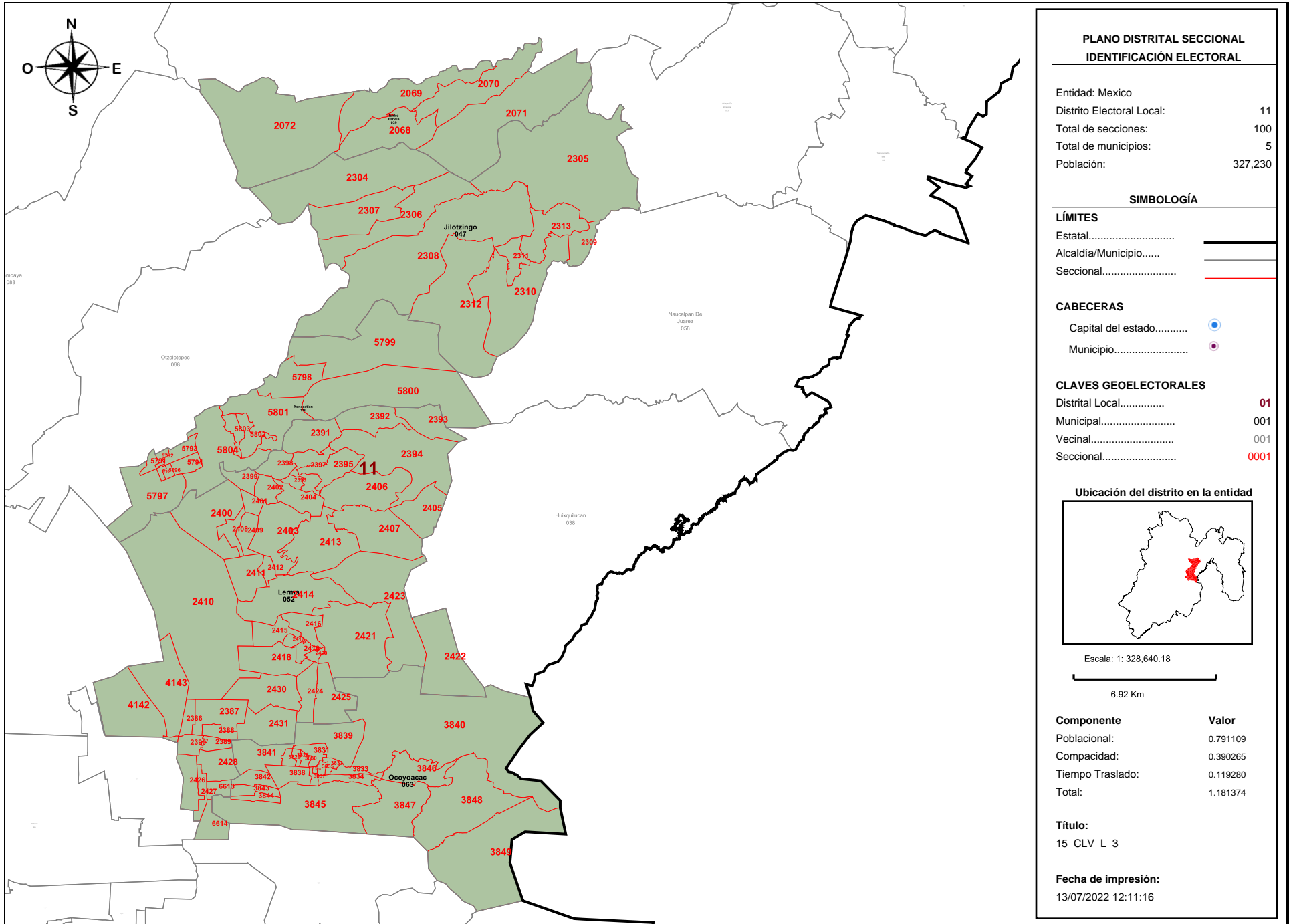
Distrito:	09.
Municipios:	10. Apaxco, 121. Zumpango, 37. Hueyoxtla, 97. Tequixquiac.
Secciones:	219, 220, 221, 222, 223, 224, 225, 226, 227, 228, 229, 230, 231, 232, 1976, 1977, 1978, 1979, 1980, 1981, 1982, 1983, 1984, 1985, 1986, 1987, 1988, 1989, 1990, 1991, 4588, 4589, 4590, 4591, 4592, 4593, 4594, 4595, 4596, 4597, 4598, 4599, 4600, 5880, 5881, 5882, 5883, 5884, 5885, 5886, 5887, 5888, 5889, 5890, 5891, 5892, 5893, 5894, 5895, 5896, 5897, 5898, 5899, 5900, 5901, 5902, 5903, 5904, 5905, 5906, 5907, 5908, 5909, 5910, 5911, 5912, 5913, 5914, 5915, 5916, 5917, 5918, 5919, 5920, 5921, 5922, 5923.
Población Total:	398,659
Desviación poblacional:	0.138110
Compacidad Geométrica:	0.377614
Tiempo de Traslado:	0.107441
Costo Total:	0.515723



**Detalles del Distrito.**

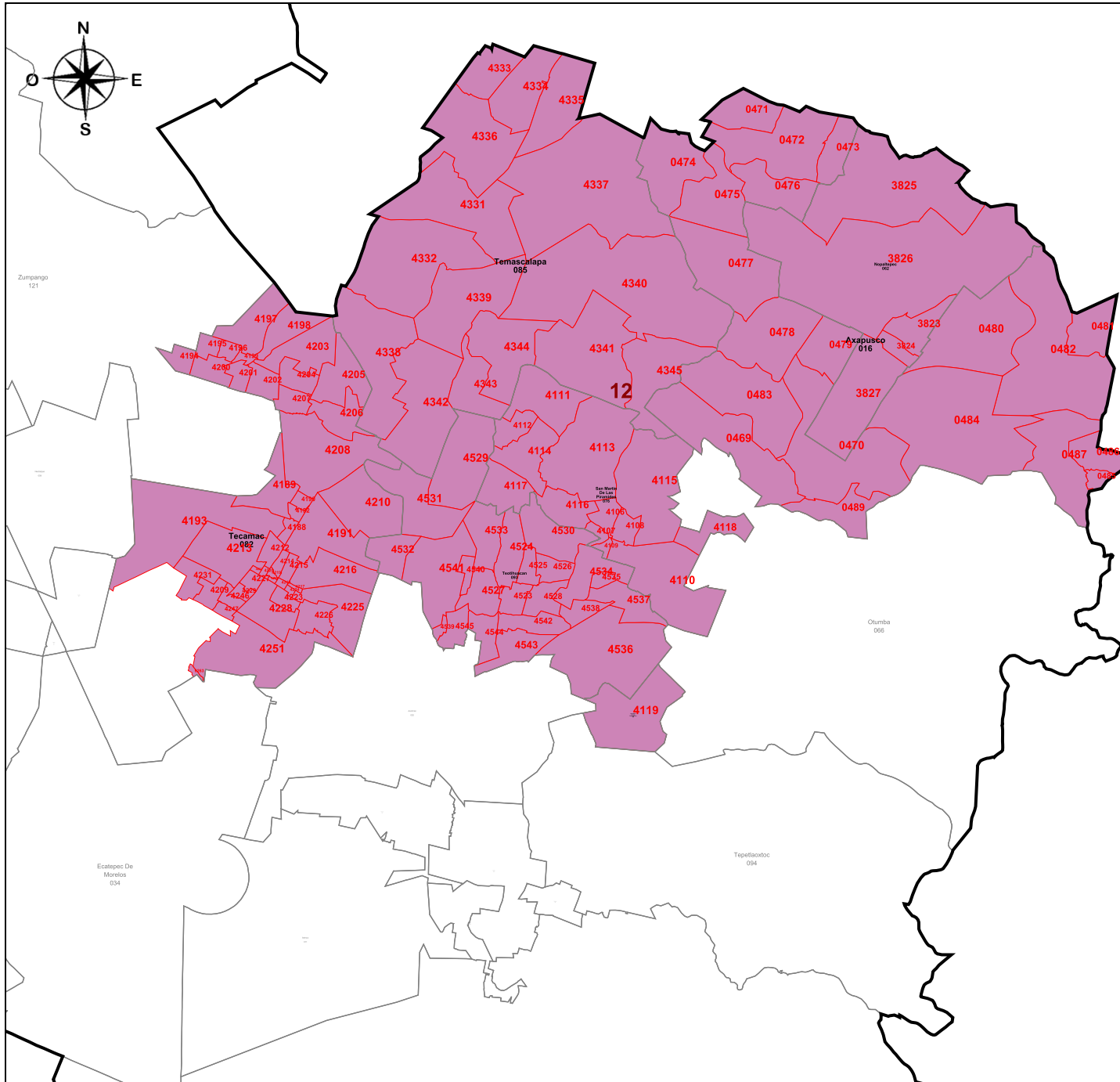
Distrito:	10.
Municipios:	13. Atizapan De Zaragoza.
Secciones:	250, 251, 252, 253, 254, 272, 273, 274, 275, 276, 277, 278, 279, 280, 281, 282, 283, 284, 285, 286, 287, 288, 301, 302, 303, 304, 305, 306, 308, 309, 310, 311, 312, 313, 322, 323, 324, 325, 326, 327, 328, 329, 330, 331, 332, 333, 334, 335, 336, 337, 338, 339, 340, 341, 342, 343, 344, 349, 350, 351, 352, 353, 354, 355, 356, 357, 358, 359, 360, 361, 362, 363, 364, 367, 368, 369, 370, 371, 372, 373, 374, 375, 376, 377, 378, 379, 380, 381, 382, 383, 384, 385, 386, 387, 388, 389, 390, 391, 392, 393, 394, 395, 396, 397, 398, 399, 400, 401, 402, 403, 404, 405, 406, 407, 408, 409, 410, 411, 412, 413, 414, 415, 416, 6607, 6608.
Población Total:	379,301
Desviación poblacional:	0.000892
Compacidad Geométrica:	0.227967
Tiempo de Traslado:	0.000000
Costo Total:	0.228859





**Detalles del Distrito.**

Distrito:	11.
Municipios:	116. Xonacatlan, 39. Isidro Fabela, 47. Jilotzingo, 52. Lerma, 63. Ocoyoacac.
Secciones:	2068, 2069, 2070, 2071, 2072, 2304, 2305, 2306, 2307, 2308, 2309, 2310, 2311, 2312, 2313, 2386, 2387, 2388, 2389, 2390, 2391, 2392, 2393, 2394, 2395, 2396, 2397, 2398, 2399, 2400, 2401, 2402, 2403, 2404, 2405, 2406, 2407, 2408, 2409, 2410, 2411, 2412, 2413, 2414, 2415, 2416, 2417, 2418, 2419, 2420, 2421, 2422, 2423, 2424, 2425, 2426, 2427, 2428, 2430, 2431, 3828, 3829, 3830, 3831, 3832, 3833, 3834, 3835, 3836, 3837, 3838, 3839, 3840, 3841, 3842, 3843, 3844, 3845, 3846, 3847, 3848, 3849, 4142, 4143, 5791, 5792, 5793, 5794, 5795, 5796, 5797, 5798, 5799, 5800, 5801, 5802, 5803, 5804, 6613, 6614.
Población Total:	327,230
Desviación poblacional:	0.791109
Compacidad Geométrica:	0.390265
Tiempo de Traslado:	0.119280
Costo Total:	1.181374



**PLANO DISTRITAL SECCIONAL**  
**IDENTIFICACIÓN ELECTORAL**

---

Entidad: Mexico  
 Distrito Electoral Local: 12  
 Total de secciones: 123  
 Total de municipios: 7  
 Población: 402,185

---

**SIMBOLOGÍA**

**LÍMITES**  
 Estatal.....  
 Alcaldía/Municipio.....  
 Seccional.....

**CABECERAS**  
 Capital del estado.....  
 Municipio.....

**CLAVES GEOELECTORALES**  
 Distrital Local..... **01**  
 Municipal..... 001  
 Vecinal..... 001  
 Seccional..... **0001**

**Ubicación del distrito en la entidad**

Escala: 1: 348,275.23  
7.33 Km

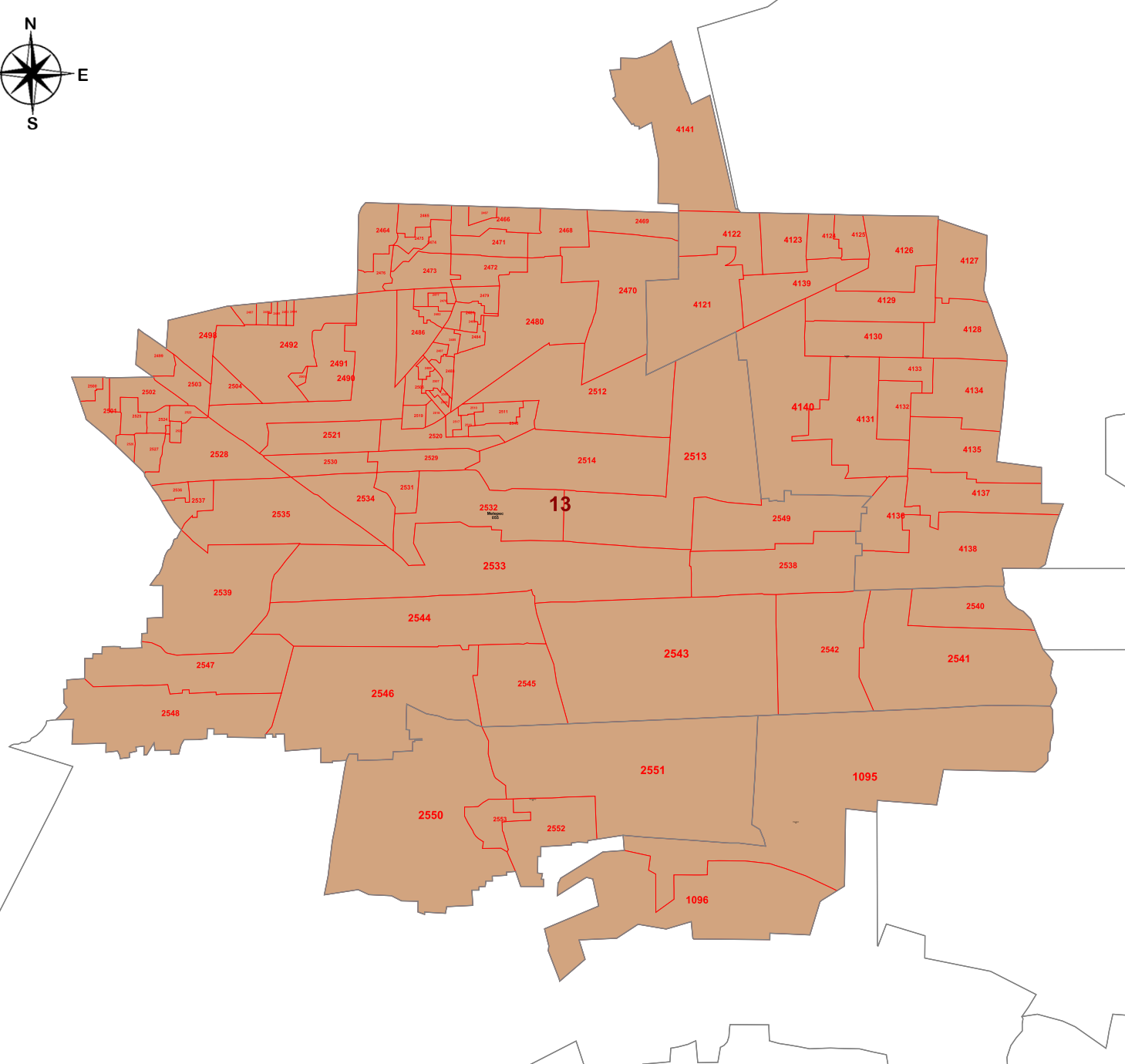
Componente	Valor
Poblacional:	0.188254
Compacidad:	0.451727
Tiempo Traslado:	0.103769
Total:	0.639981

**Título:**  
15\_CLV\_L\_3

**Fecha de impresión:**  
13/07/2022 12:11:16

**Detalles del Distrito.**

<b>Distrito:</b>	12.
<b>Municipios:</b>	16. Axapusco, 62. Nopaltepec, 76. San Martin De Las Piramides, 82. Tecamac, 85. Temascalapa, 903. San Martin De Las Piramides Sur, 93. Teotihuacan.
<b>Secciones:</b>	469, 470, 471, 472, 473, 474, 475, 476, 477, 478, 479, 480, 481, 482, 483, 484, 485, 486, 487, 489, 3823, 3824, 3825, 3826, 3827, 4106, 4107, 4108, 4109, 4110, 4111, 4112, 4113, 4114, 4115, 4116, 4117, 4118, 4119, 4188, 4189, 4190, 4191, 4192, 4193, 4194, 4195, 4196, 4197, 4198, 4199, 4200, 4201, 4202, 4203, 4204, 4205, 4206, 4207, 4208, 4209, 4210, 4212, 4213, 4214, 4215, 4216, 4217, 4218, 4219, 4220, 4221, 4222, 4223, 4224, 4225, 4226, 4227, 4228, 4229, 4231, 4246, 4247, 4251, 4331, 4332, 4333, 4334, 4335, 4336, 4337, 4338, 4339, 4340, 4341, 4342, 4343, 4344, 4345, 4523, 4524, 4525, 4526, 4527, 4528, 4529, 4530, 4531, 4532, 4533, 4534, 4535, 4536, 4537, 4538, 4539, 4540, 4541, 4542, 4543, 4544, 4545, 6263.
<b>Población Total:</b>	402,185
<b>Desviación poblacional:</b>	0.188254
<b>Compacidad Geométrica:</b>	0.451727
<b>Tiempo de Traslado:</b>	0.103769
<b>Costo Total:</b>	0.639981



**PLANO DISTRITAL SECCIONAL  
IDENTIFICACIÓN ELECTORAL**

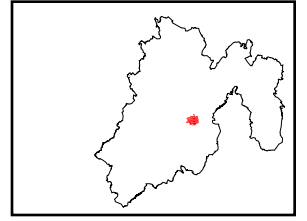
Entidad: Mexico  
 Distrito Electoral Local: 13  
 Total de secciones: 113  
 Total de municipios: 4  
 Población: 365,864

**SIMBOLOGÍA**

- LÍMITES**
- Estatal.....
  - Alcaldía/Municipio.....
  - Seccional.....
- CABECERAS**
- Capital del estado.....
  - Municipio.....

- CLAVES GEOELECTORALES**
- Distrital Local..... 01
  - Municipal..... 001
  - Vecinal..... 001
  - Seccional..... 0001

**Ubicación del distrito en la entidad**



Escala: 1: 110,423.55  
 2.32 Km

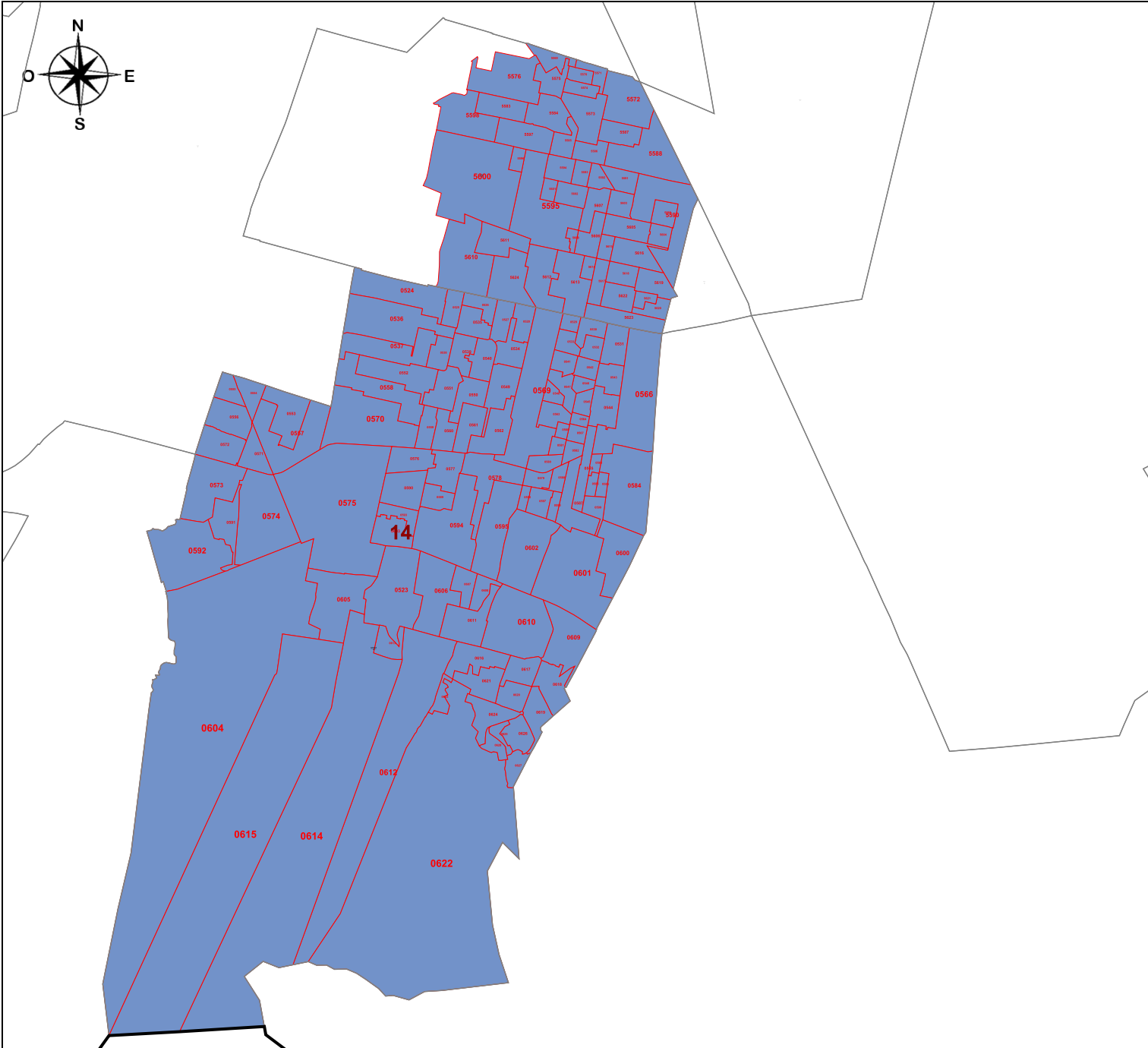
Componente	Valor
Poblacional:	0.042999
Compacidad:	0.283811
Tiempo Traslado:	0.054661
Total:	0.326811

**Título:**  
15\_CLV\_L\_3

**Fecha de impresión:**  
13/07/2022 12:11:16

**Detalles del Distrito.**

<b>Distrito:</b>	13.
<b>Municipios:</b>	28. Chapultepec, 55. Metepec, 56. Mexicaltzingo, 77. San Mateo Atenco.
<b>Secciones:</b>	1095, 1096, 2464, 2465, 2466, 2467, 2468, 2469, 2470, 2471, 2472, 2473, 2474, 2475, 2476, 2477, 2478, 2479, 2480, 2481, 2482, 2483, 2484, 2485, 2486, 2487, 2488, 2489, 2490, 2491, 2492, 2493, 2494, 2495, 2496, 2497, 2498, 2499, 2500, 2501, 2502, 2503, 2504, 2505, 2506, 2507, 2508, 2509, 2510, 2511, 2512, 2513, 2514, 2515, 2516, 2517, 2518, 2519, 2520, 2521, 2522, 2523, 2524, 2525, 2526, 2527, 2528, 2529, 2530, 2531, 2532, 2533, 2534, 2535, 2536, 2537, 2538, 2539, 2540, 2541, 2542, 2543, 2544, 2545, 2546, 2547, 2548, 2549, 2550, 2551, 2552, 2553, 4121, 4122, 4123, 4124, 4125, 4126, 4127, 4128, 4129, 4130, 4131, 4132, 4133, 4134, 4135, 4136, 4137, 4138, 4139, 4140, 4141.
<b>Población Total:</b>	365,864
<b>Desviación poblacional:</b>	0.042999
<b>Compacidad Geométrica:</b>	0.283811
<b>Tiempo de Traslado:</b>	0.054661
<b>Costo Total:</b>	0.326811



**PLANO DISTRITAL SECCIONAL**  
**IDENTIFICACIÓN ELECTORAL**

---

Entidad: Mexico  
 Distrito Electoral Local: 14  
 Total de secciones: 154  
 Total de municipios: 2  
 Población: 416,152

---

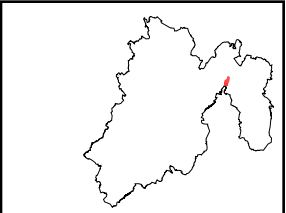
**SIMBOLOGÍA**

**LÍMITES**  
 Estatal.....  
 Alcaldía/Municipio.....  
 Seccional.....

**CABECERAS**  
 Capital del estado.....  
 Municipio.....

**CLAVES GEOELECTORALES**  
 Distrital Local..... 01  
 Municipal..... 001  
 Vecinal..... 001  
 Seccional..... 0001

**Ubicación del distrito en la entidad**



Escala: 1: 87,922.79  
 1.85 Km

Componente	Valor
Poblacional:	0.463038
Compacidad:	0.166674
Tiempo Traslado:	0.040767
Total:	0.629713

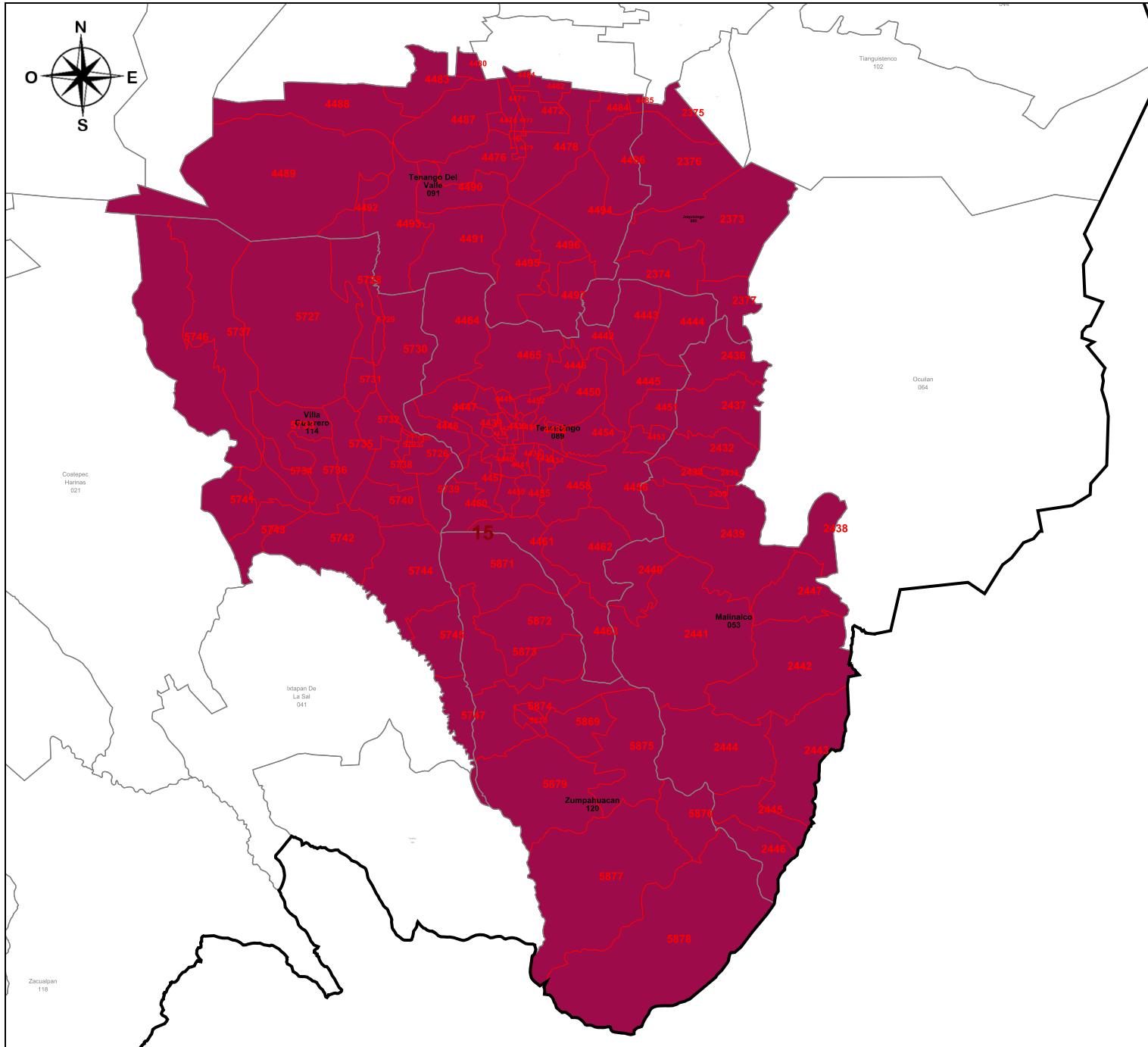
**Título:**  
15\_CLV\_L\_3

**Fecha de impresión:**  
13/07/2022 12:11:16

**Detalles del Distrito.**

<b>Distrito:</b>	14.
<b>Municipios:</b>	20. Coacalco De Berriozabal, 905. Tultitlan Oriente.
<b>Secciones:</b>	523, 524, 525, 526, 527, 528, 529, 530, 531, 532, 533, 534, 535, 536, 537, 538, 539, 540, 541, 542, 543, 544, 545, 546, 547, 548, 549, 550, 551, 552, 553, 554, 555, 556, 557, 558, 559, 560, 561, 562, 563, 564, 565, 566, 567, 568, 569, 570, 571, 572, 573, 574, 575, 576, 577, 578, 579, 580, 581, 582, 583, 584, 585, 586, 587, 588, 589, 590, 591, 592, 593, 594, 595, 596, 597, 598, 599, 600, 601, 602, 603, 604, 605, 606, 607, 608, 609, 610, 611, 612, 613, 614, 615, 616, 617, 618, 619, 620, 621, 622, 623, 624, 625, 626, 627, 628, 5569, 5570, 5571, 5572, 5573, 5574, 5575, 5576, 5583, 5584, 5585, 5586, 5587, 5588, 5589, 5590, 5591, 5592, 5593, 5594, 5595, 5596, 5597, 5598, 5600, 5601, 5602, 5603, 5604, 5605, 5606, 5607, 5608, 5610, 5611, 5612, 5613, 5614, 5615, 5616, 5617, 5618, 5619, 5620, 5621, 5622, 5623, 5624.
<b>Población Total:</b>	416,152
<b>Desviación poblacional:</b>	0.463038
<b>Compacidad Geométrica:</b>	0.166674
<b>Tiempo de Traslado:</b>	0.040767
<b>Costo Total:</b>	0.629713





**PLANO DISTRITAL SECCIONAL**  
**IDENTIFICACIÓN ELECTORAL**

Entidad: Mexico  
 Distrito Electoral Local: 15  
 Total de secciones: 120  
 Total de municipios: 6  
 Población: 330,607

**SIMBOLOGÍA**

**LÍMITES**

Estatal.....  
 Alcaldía/Municipio.....  
 Seccional.....

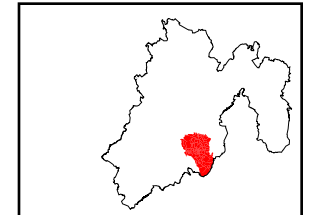
**CABECERAS**

Capital del estado.....  
 Municipio.....

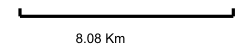
**CLAVES GEOELECTORALES**

Distrital Local..... **01**  
 Municipal..... 001  
 Vecinal..... 001  
 Seccional..... **0001**

**Ubicación del distrito en la entidad**



Escala: 1: 383,909.55



Componente	Valor
Poblacional:	0.688605
Compacidad:	0.242512
Tiempo Traslado:	0.098756
Total:	0.931117

**Título:**

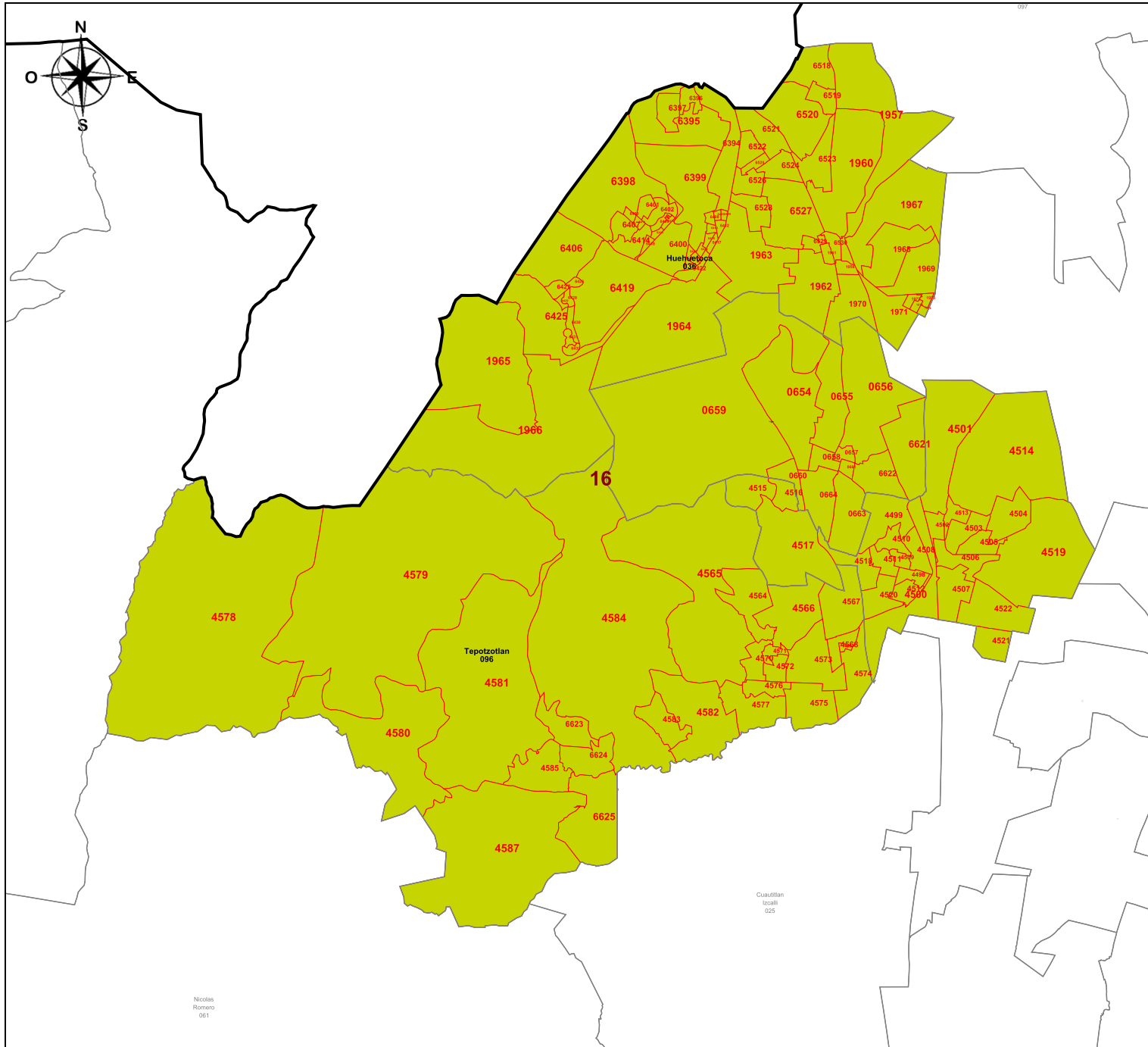
15\_CLV\_L\_3

**Fecha de impresión:**

13/07/2022 12:11:16

**Detalles del Distrito.**

<b>Distrito:</b>	15.
<b>Municipios:</b>	114. Villa Guerrero, 120. Zumpahuacan, 50. Joquicingo, 53. Malinalco, 89. Tenancingo, 91. Tenango Del Valle.
<b>Secciones:</b>	2373, 2374, 2375, 2376, 2377, 2432, 2433, 2434, 2435, 2436, 2437, 2438, 2439, 2440, 2441, 2442, 2443, 2444, 2445, 2446, 2447, 4429, 4430, 4431, 4432, 4434, 4435, 4436, 4437, 4438, 4439, 4440, 4441, 4442, 4443, 4444, 4445, 4446, 4447, 4448, 4449, 4450, 4451, 4452, 4453, 4454, 4455, 4456, 4457, 4458, 4459, 4460, 4461, 4462, 4463, 4464, 4465, 4471, 4472, 4473, 4474, 4475, 4476, 4477, 4478, 4479, 4480, 4481, 4482, 4483, 4484, 4485, 4486, 4487, 4488, 4489, 4490, 4491, 4492, 4493, 4494, 4495, 4496, 4497, 5723, 5724, 5725, 5726, 5727, 5728, 5729, 5730, 5731, 5732, 5733, 5734, 5735, 5736, 5737, 5738, 5739, 5740, 5741, 5742, 5743, 5744, 5745, 5746, 5747, 5869, 5870, 5871, 5872, 5873, 5874, 5875, 5876, 5877, 5878, 5879.
<b>Población Total:</b>	330,607
<b>Desviación poblacional:</b>	0.688605
<b>Compacidad Geométrica:</b>	0.242512
<b>Tiempo de Traslado:</b>	0.098756
<b>Costo Total:</b>	0.931117



**PLANO DISTRITAL SECCIONAL  
IDENTIFICACIÓN ELECTORAL**

---

Entidad: Mexico  
 Distrito Electoral Local: 16  
 Total de secciones: 133  
 Total de municipios: 4  
 Población: 384,209

---

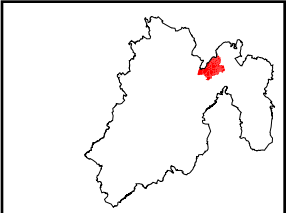
**SIMBOLOGÍA**

**LÍMITES**  
 Estatal.....  
 Alcaldía/Municipio.....  
 Seccional.....

**CABECERAS**  
 Capital del estado.....  
 Municipio.....

**CLAVES GEOELECTORALES**  
 Distrital Local..... **01**  
 Municipal..... 001  
 Vecinal..... 001  
 Seccional..... **0001**

**Ubicación del distrito en la entidad**



Escala: 1: 237,606.52  
 5.00 Km

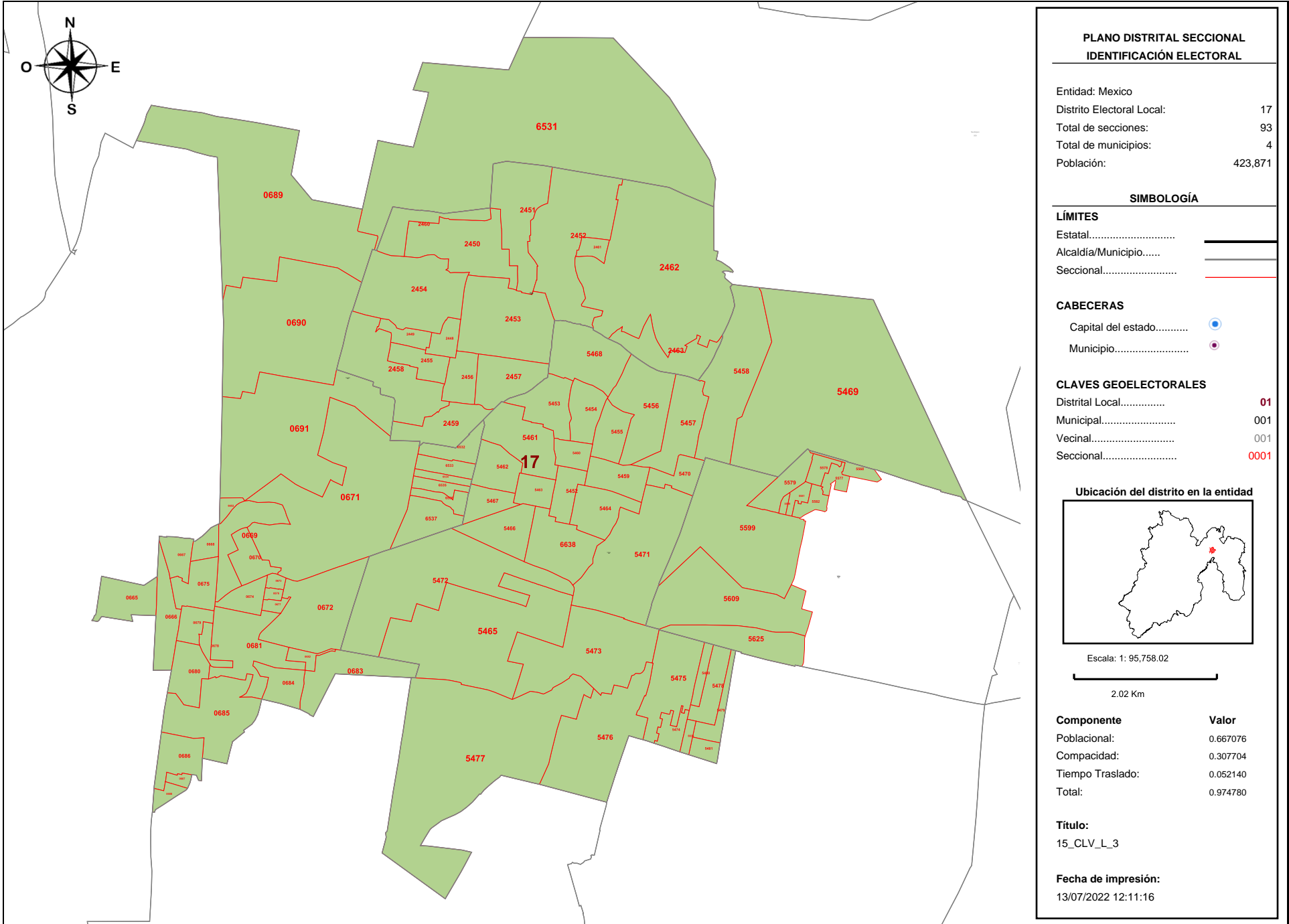
Componente	Valor
Poblacional:	0.013576
Compacidad:	0.252355
Tiempo Traslado:	0.079828
Total:	0.265931

**Título:**  
15\_CLV\_L\_3

**Fecha de impresión:**  
13/07/2022 12:11:16

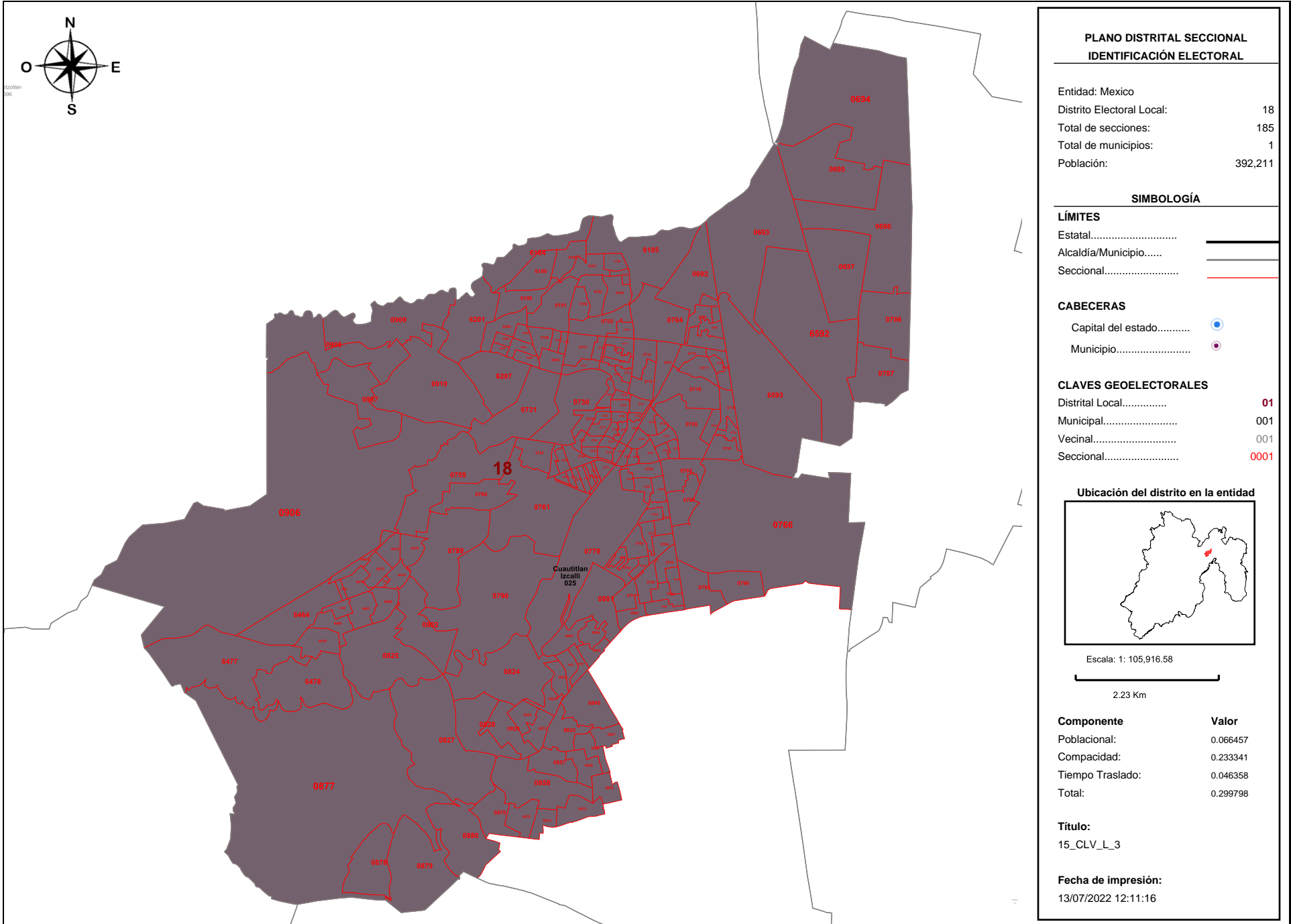
**Detalles del Distrito.**

Distrito:	16.
Municipios:	23. Coyotepec, 36. Huehuetoca, 92. Teoloyucan, 96. Tepetzotlan.
Secciones:	654, 655, 656, 657, 658, 659, 660, 661, 663, 664, 1957, 1958, 1960, 1961, 1962, 1963, 1964, 1965, 1966, 1967, 1968, 1969, 1970, 1971, 1972, 1973, 1974, 1975, 4498, 4499, 4500, 4501, 4502, 4503, 4504, 4505, 4506, 4507, 4508, 4509, 4510, 4511, 4512, 4513, 4514, 4515, 4516, 4517, 4518, 4519, 4520, 4521, 4522, 4564, 4565, 4566, 4567, 4568, 4569, 4570, 4571, 4572, 4573, 4574, 4575, 4576, 4577, 4578, 4579, 4580, 4581, 4582, 4583, 4584, 4585, 4587, 6394, 6395, 6396, 6397, 6398, 6399, 6400, 6401, 6402, 6403, 6404, 6405, 6406, 6407, 6408, 6409, 6410, 6411, 6412, 6413, 6414, 6415, 6416, 6417, 6418, 6419, 6420, 6421, 6422, 6423, 6424, 6425, 6426, 6427, 6428, 6429, 6430, 6431, 6432, 6518, 6519, 6520, 6521, 6522, 6523, 6524, 6525, 6526, 6527, 6528, 6529, 6530, 6621, 6622, 6623, 6624, 6625.
Población Total:	384,209
Desviación poblacional:	0.013576
Compacidad Geométrica:	0.252355
Tiempo de Traslado:	0.079828
Costo Total:	0.265931



**Detalles del Distrito.**

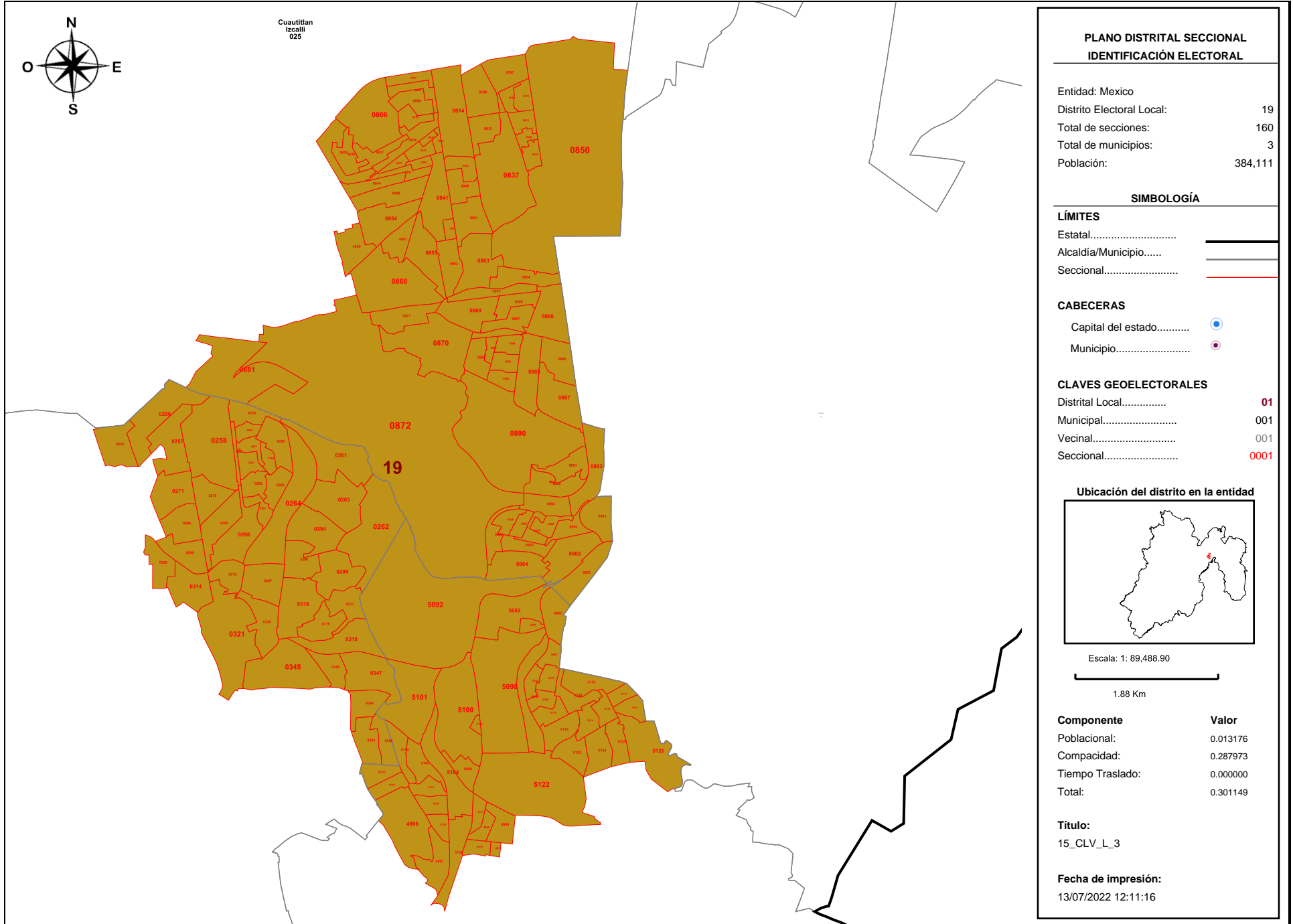
Distrito:	17.
Municipios:	109. Tultepec, 24. Cuautitlan, 54. Melchor Ocampo, 905. Tultitlan Oriente.
Secciones:	665, 666, 667, 668, 669, 670, 671, 672, 673, 674, 675, 676, 677, 678, 679, 680, 681, 682, 683, 684, 685, 686, 687, 688, 689, 690, 691, 2448, 2449, 2450, 2451, 2452, 2453, 2454, 2455, 2456, 2457, 2458, 2459, 2460, 2461, 2462, 2463, 5452, 5453, 5454, 5455, 5456, 5457, 5458, 5459, 5460, 5461, 5462, 5463, 5464, 5465, 5466, 5467, 5468, 5469, 5470, 5471, 5472, 5473, 5474, 5475, 5476, 5477, 5478, 5479, 5480, 5481, 5568, 5577, 5578, 5579, 5580, 5581, 5582, 5599, 5609, 5625, 6531, 6532, 6533, 6534, 6535, 6536, 6537, 6638, 6639, 6652.
Población Total:	423,871
Desviación poblacional:	0.667076
Compacidad Geométrica:	0.307704
Tiempo de Traslado:	0.052140
Costo Total:	0.974780



**Detalles del Distrito.**

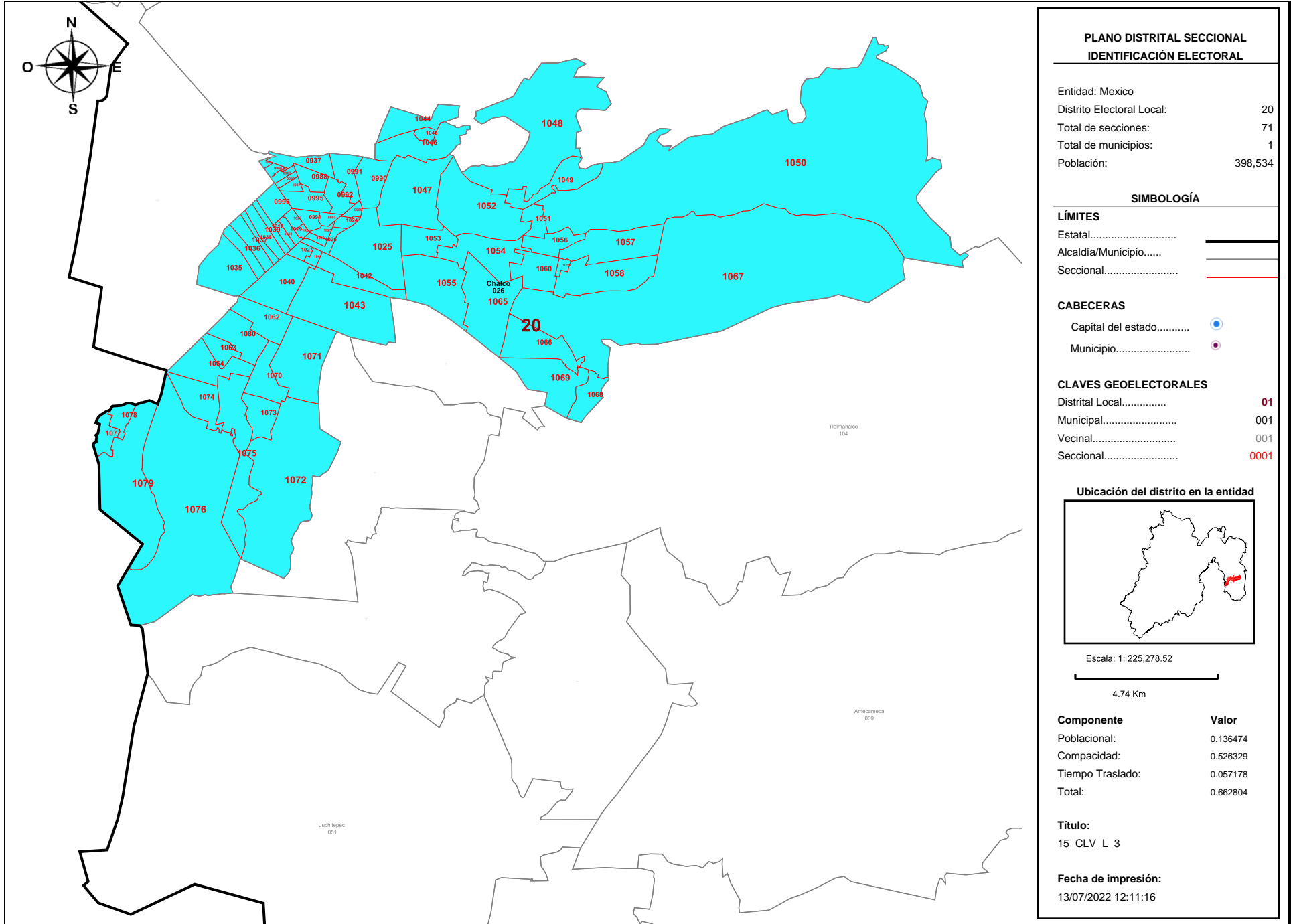
<b>Distrito:</b>	18.
<b>Municipios:</b>	25. Cuautitlan Izcalli.
<b>Secciones:</b>	692, 693, 694, 695, 696, 697, 699, 700, 701, 702, 703, 704, 705, 706, 707, 708, 709, 710, 711, 712, 713, 714, 715, 716, 717, 718, 719, 720, 721, 722, 723, 724, 725, 726, 727, 728, 729, 730, 731, 732, 733, 734, 735, 736, 737, 738, 739, 740, 741, 742, 743, 744, 745, 746, 747, 748, 749, 750, 751, 752, 753, 754, 755, 756, 757, 758, 759, 760, 761, 762, 763, 764, 765, 766, 767, 768, 769, 770, 771, 772, 773, 774, 775, 776, 777, 778, 779, 780, 781, 782, 783, 784, 785, 786, 787, 788, 789, 790, 791, 792, 793, 794, 795, 796, 799, 800, 801, 802, 803, 804, 805, 820, 821, 822, 823, 824, 825, 827, 828, 829, 830, 831, 832, 845, 846, 847, 856, 857, 858, 859, 873, 874, 875, 876, 877, 878, 879, 880, 906, 907, 908, 909, 910, 6184, 6185, 6186, 6187, 6188, 6189, 6190, 6191, 6192, 6193, 6194, 6195, 6196, 6197, 6198, 6199, 6200, 6201, 6202, 6203, 6204, 6205, 6206, 6207, 6463, 6464, 6465, 6467, 6468, 6469, 6470, 6472, 6473, 6474, 6475, 6476, 6477, 6478, 6479, 6480, 6592, 6593.
<b>Población Total:</b>	392,211
<b>Desviación poblacional:</b>	0.066457
<b>Compacidad Geométrica:</b>	0.233341
<b>Tiempo de Traslado:</b>	0.046358
<b>Costo Total:</b>	0.299798





**Detalles del Distrito.**

<b>Distrito:</b>	19.
<b>Municipios:</b>	105. Tlalnepantla De Baz, 13. Atizapan De Zaragoza, 25. Cuautitlan Izcalli.
<b>Secciones:</b>	255, 256, 257, 258, 259, 260, 261, 262, 263, 264, 265, 266, 267, 268, 269, 270, 271, 289, 290, 291, 292, 293, 294, 295, 296, 297, 298, 299, 300, 314, 315, 316, 317, 318, 319, 320, 321, 345, 346, 347, 348, 365, 366, 797, 798, 806, 807, 808, 809, 810, 811, 812, 813, 814, 815, 816, 817, 818, 819, 833, 834, 835, 836, 837, 838, 839, 840, 841, 842, 843, 844, 848, 849, 850, 851, 852, 853, 854, 855, 860, 861, 862, 863, 864, 865, 866, 867, 868, 869, 870, 871, 872, 881, 882, 883, 884, 885, 886, 887, 888, 889, 890, 891, 892, 893, 894, 895, 896, 897, 898, 899, 900, 901, 902, 903, 904, 905, 4966, 4967, 4968, 4969, 4971, 4972, 5092, 5093, 5094, 5095, 5096, 5097, 5098, 5099, 5100, 5101, 5102, 5103, 5104, 5105, 5106, 5107, 5108, 5109, 5110, 5111, 5112, 5113, 5114, 5115, 5116, 5117, 5118, 5119, 5120, 5121, 5122, 5123, 5124, 5125, 5126, 5135, 5136.
<b>Población Total:</b>	384,111
<b>Desviación poblacional:</b>	0.013176
<b>Compacidad Geométrica:</b>	0.287973
<b>Tiempo de Traslado:</b>	0.000000
<b>Costo Total:</b>	0.301149



**PLANO DISTRITAL SECCIONAL  
IDENTIFICACIÓN ELECTORAL**

Entidad: Mexico  
 Distrito Electoral Local: 20  
 Total de secciones: 71  
 Total de municipios: 1  
 Población: 398,534

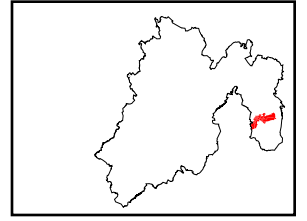
**SIMBOLOGÍA**

**LÍMITES**  
 Estatal.....  
 Alcaldía/Municipio.....  
 Seccional.....

**CABECERAS**  
 Capital del estado.....  
 Municipio.....

**CLAVES GEOELECTORALES**  
 Distrital Local..... 01  
 Municipal..... 001  
 Vecinal..... 001  
 Seccional..... 0001

**Ubicación del distrito en la entidad**



Escala: 1: 225,278.52  
 4.74 Km

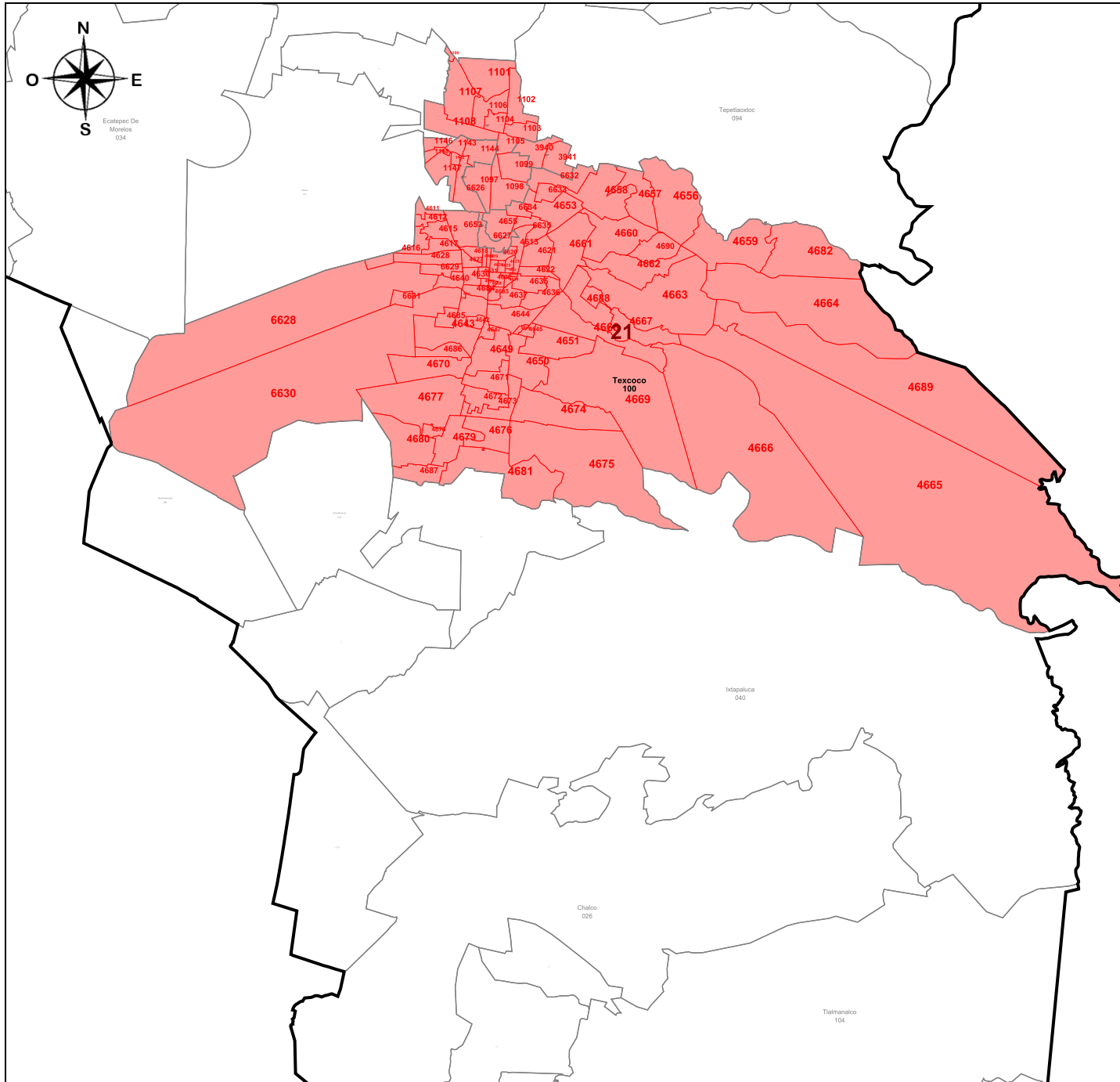
Componente	Valor
Poblacional:	0.136474
Compacidad:	0.526329
Tiempo Traslado:	0.057178
Total:	0.662804

**Título:**  
15\_CLV\_L\_3

**Fecha de impresión:**  
13/07/2022 12:11:16

**Detalles del Distrito.**

<b>Distrito:</b>	20.
<b>Municipios:</b>	26. Chalco.
<b>Secciones:</b>	937, 938, 966, 967, 986, 987, 988, 989, 990, 991, 992, 993, 994, 995, 996, 1017, 1018, 1019, 1020, 1021, 1022, 1023, 1024, 1025, 1026, 1027, 1035, 1036, 1037, 1038, 1039, 1040, 1041, 1042, 1043, 1044, 1045, 1046, 1047, 1048, 1049, 1050, 1051, 1052, 1053, 1054, 1055, 1056, 1057, 1058, 1059, 1060, 1062, 1063, 1064, 1065, 1066, 1067, 1068, 1069, 1070, 1071, 1072, 1073, 1074, 1075, 1076, 1077, 1078, 1079, 1080.
<b>Población Total:</b>	398,534
<b>Desviación poblacional:</b>	0.136474
<b>Compacidad Geométrica:</b>	0.526329
<b>Tiempo de Traslado:</b>	0.057178
<b>Costo Total:</b>	0.662804



**PLANO DISTRITAL SECCIONAL  
IDENTIFICACIÓN ELECTORAL**

---

Entidad: Mexico  
 Distrito Electoral Local: 21  
 Total de secciones: 107  
 Total de municipios: 4  
 Población: 341,550

---

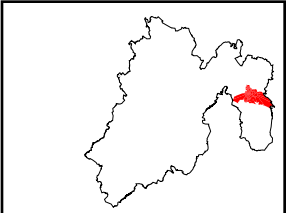
**SIMBOLOGÍA**

**LÍMITES**  
 Estatal.....  
 Alcaldía/Municipio.....  
 Seccional.....

**CABECERAS**  
 Capital del estado.....  
 Municipio.....

**CLAVES GEOELECTORALES**  
 Distrital Local..... 01  
 Municipal..... 001  
 Vecinal..... 001  
 Seccional..... 0001

**Ubicación del distrito en la entidad**



Escala: 1: 359,870.94  
7.58 Km

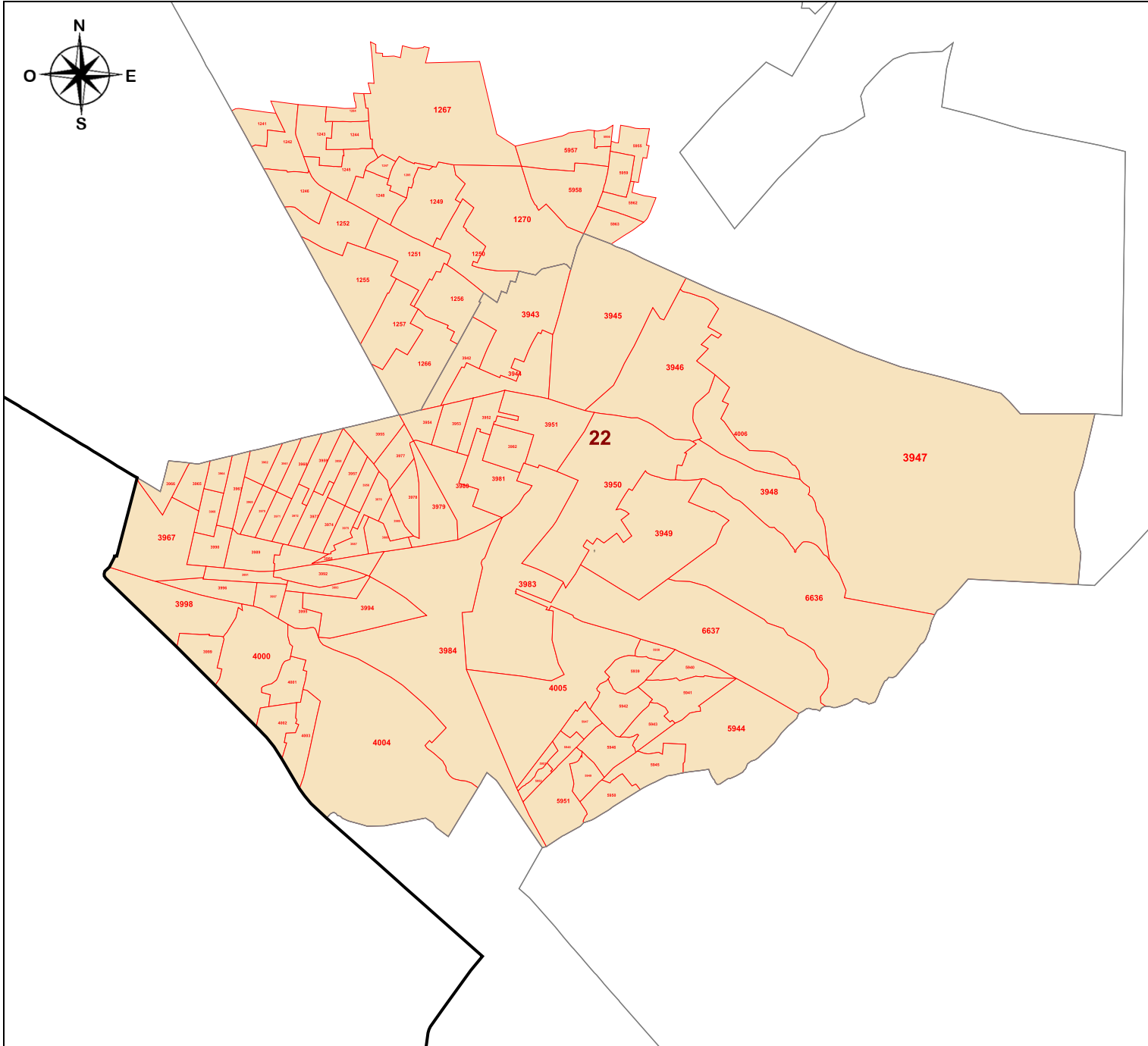
Componente	Valor
Poblacional:	0.405291
Compacidad:	0.450720
Tiempo Traslado:	0.063730
Total:	0.856010

**Título:**  
15\_CLV\_L\_3

**Fecha de impresión:**  
13/07/2022 12:11:16

**Detalles del Distrito.**

Distrito:	21.
Municipios:	100. Texcoco, 29. Chiautla, 31. Chiconcuac, 70. Papalotla.
Secciones:	1097, 1098, 1099, 1100, 1101, 1102, 1103, 1104, 1105, 1106, 1107, 1108, 1142, 1143, 1144, 1146, 1147, 1148, 3940, 3941, 4611, 4612, 4613, 4614, 4615, 4616, 4617, 4618, 4619, 4620, 4621, 4622, 4623, 4624, 4625, 4626, 4627, 4628, 4630, 4631, 4632, 4633, 4634, 4635, 4636, 4637, 4638, 4639, 4640, 4641, 4642, 4643, 4644, 4645, 4646, 4647, 4649, 4650, 4651, 4653, 4655, 4656, 4657, 4658, 4659, 4660, 4661, 4662, 4663, 4664, 4665, 4666, 4667, 4668, 4669, 4670, 4671, 4672, 4673, 4674, 4675, 4676, 4677, 4678, 4679, 4680, 4681, 4682, 4683, 4684, 4685, 4686, 4687, 4688, 4689, 4690, 6626, 6627, 6628, 6629, 6630, 6631, 6632, 6633, 6634, 6635, 6653.
Población Total:	341,550
Desviación poblacional:	0.405291
Compacidad Geométrica:	0.450720
Tiempo de Traslado:	0.063730
Costo Total:	0.856010



**PLANO DISTRITAL SECCIONAL**  
**IDENTIFICACIÓN ELECTORAL**

---

Entidad: Mexico  
 Distrito Electoral Local: 22  
 Total de secciones: 110  
 Total de municipios: 2  
 Población: 407,702

---

**SIMBOLOGÍA**

**LÍMITES**  
 Estatal.....  
 Alcaldía/Municipio.....  
 Seccional.....

**CABECERAS**  
 Capital del estado.....  
 Municipio.....

**CLAVES GEOELECTORALES**  
 Distrital Local..... 01  
 Municipal..... 001  
 Vecinal..... 001  
 Seccional..... 0001

**Ubicación del distrito en la entidad**

Escala: 1: 78,712.95

1.66 Km

Componente	Valor
Poblacional:	0.282264
Compacidad:	0.185343
Tiempo Traslado:	0.036843
Total:	0.467606

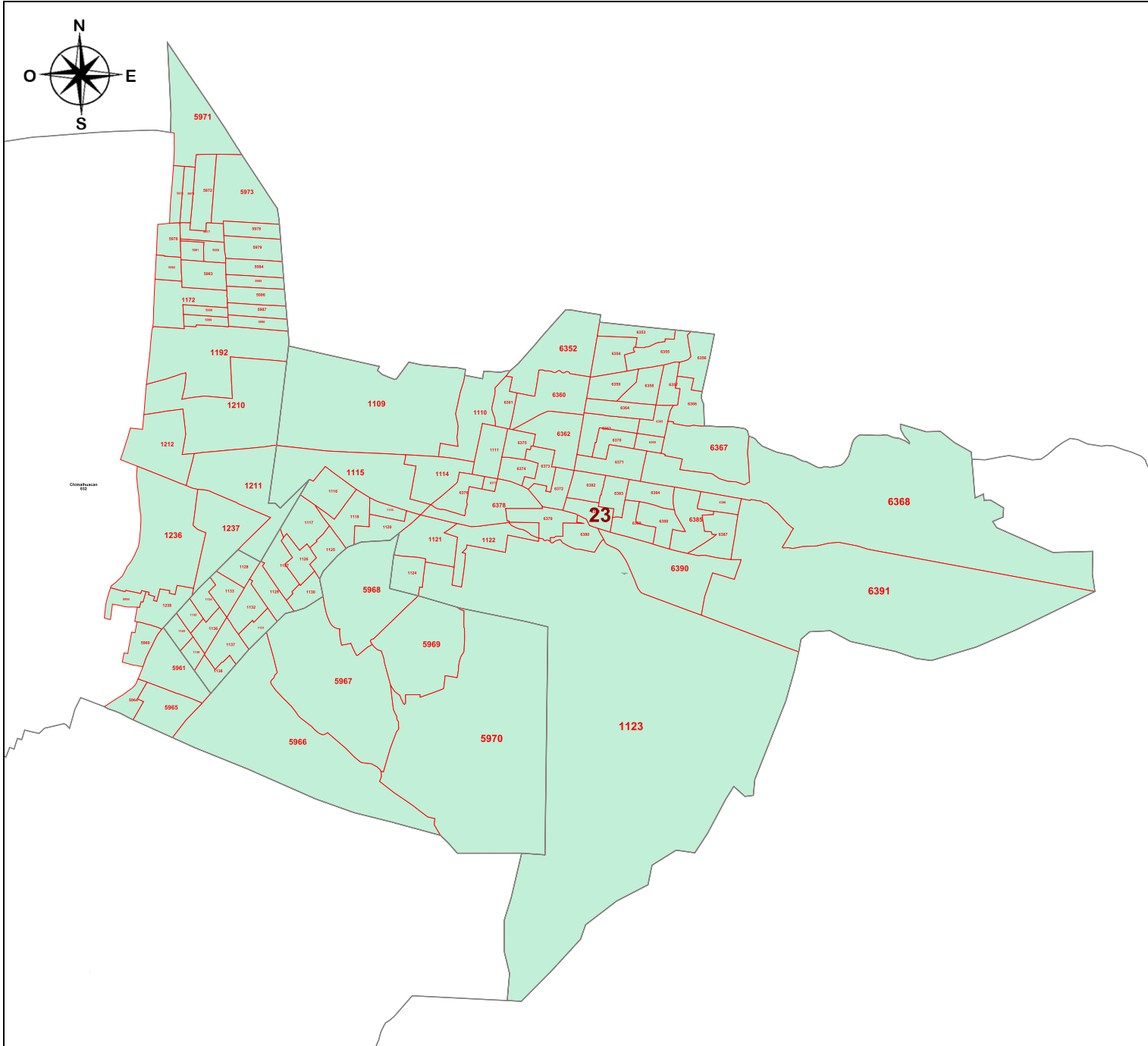
**Título:**  
15\_CLV\_L\_3

**Fecha de impresión:**  
13/07/2022 12:11:16

**Detalles del Distrito.**

<b>Distrito:</b>	22.
<b>Municipios:</b>	32. Chimalhuacan, 71. La Paz.
<b>Secciones:</b>	1241, 1242, 1243, 1244, 1245, 1246, 1247, 1248, 1249, 1250, 1251, 1252, 1255, 1256, 1257, 1266, 1267, 1270, 1284, 1285, 3942, 3943, 3944, 3945, 3946, 3947, 3948, 3949, 3950, 3951, 3952, 3953, 3954, 3955, 3956, 3957, 3958, 3959, 3960, 3961, 3962, 3963, 3964, 3965, 3966, 3967, 3968, 3969, 3970, 3971, 3972, 3973, 3974, 3975, 3976, 3977, 3978, 3979, 3980, 3981, 3982, 3983, 3984, 3985, 3986, 3987, 3988, 3989, 3990, 3991, 3992, 3993, 3994, 3995, 3996, 3997, 3998, 3999, 4000, 4001, 4002, 4003, 4004, 4005, 4006, 5938, 5939, 5940, 5941, 5942, 5943, 5944, 5945, 5946, 5947, 5948, 5949, 5950, 5951, 5952, 5953, 5955, 5956, 5957, 5958, 5959, 5962, 5963, 6636, 6637.
<b>Población Total:</b>	407,702
<b>Desviación poblacional:</b>	0.282264
<b>Compacidad Geométrica:</b>	0.185343
<b>Tiempo de Traslado:</b>	0.036843
<b>Costo Total:</b>	0.467606





**PLANO DISTRITAL SECCIONAL**  
**IDENTIFICACIÓN ELECTORAL**

Entidad: Mexico  
 Distrito Electoral Local: 23  
 Total de secciones: 108  
 Total de municipios: 2  
 Población: 403,317

**SIMBOLOGÍA**

**LÍMITES**

Estatal.....  
 Alcaldía/Municipio.....  
 Seccional.....

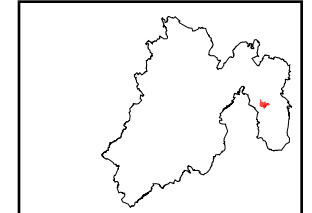
**CABECERAS**

Capital del estado.....  
 Municipio.....

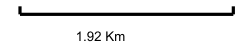
**CLAVES GEOELECTORALES**

Distrital Local..... **01**  
 Municipal..... 001  
 Vecinal..... 001  
 Seccional..... **0001**

**Ubicación del distrito en la entidad**



Escala: 1: 91,228.07



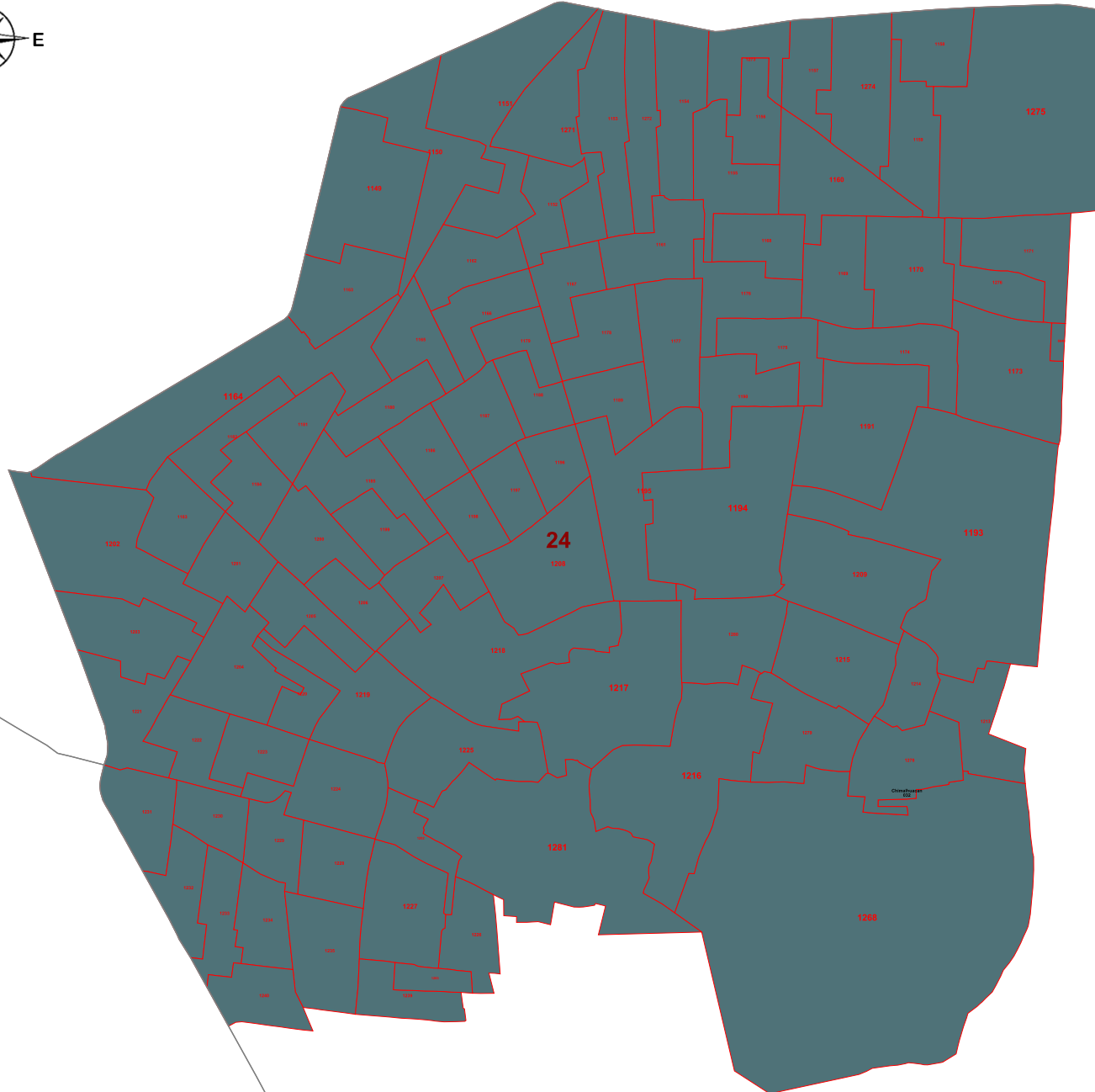
Componente	Valor
Poblacional:	0.205996
Compacidad:	0.263548
Tiempo Traslado:	0.000000
Total:	0.469544

**Título:**  
15\_CLV\_L\_3

**Fecha de impresión:**  
13/07/2022 12:11:16

**Detalles del Distrito.**

Distrito:	23.
Municipios:	30. Chicoloapan, 32. Chimalhuacan.
Secciones:	1109, 1110, 1111, 1114, 1115, 1116, 1117, 1118, 1119, 1120, 1121, 1122, 1123, 1124, 1125, 1126, 1127, 1128, 1129, 1130, 1131, 1132, 1133, 1134, 1135, 1136, 1137, 1138, 1139, 1140, 1172, 1192, 1210, 1211, 1212, 1236, 1237, 1238, 5954, 5960, 5961, 5964, 5965, 5966, 5967, 5968, 5969, 5970, 5971, 5972, 5973, 5974, 5975, 5976, 5977, 5978, 5979, 5980, 5981, 5982, 5983, 5984, 5985, 5986, 5987, 5988, 5989, 5990, 6352, 6353, 6354, 6355, 6356, 6357, 6358, 6359, 6360, 6361, 6362, 6363, 6364, 6365, 6366, 6367, 6368, 6369, 6370, 6371, 6372, 6373, 6374, 6375, 6376, 6377, 6378, 6379, 6380, 6381, 6382, 6383, 6384, 6385, 6386, 6387, 6388, 6389, 6390, 6391.
Población Total:	403,317
Desviación poblacional:	0.205996
Compacidad Geométrica:	0.263548
Tiempo de Traslado:	0.000000
Costo Total:	0.469544






**PLANO DISTRITAL SECCIONAL**  
**IDENTIFICACIÓN ELECTORAL**



Entidad: Mexico  
 Distrito Electoral Local: 24  
 Total de secciones: 98  
 Total de municipios: 1  
 Población: 414,679

**SIMBOLOGÍA**

**LÍMITES**

Estatal.....   
 Alcaldía/Municipio.....   
 Seccional..... 

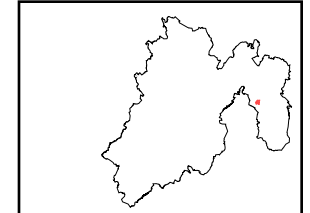
**CABECERAS**

Capital del estado.....   
 Municipio..... 

**CLAVES GEOELECTORALES**

Distrital Local..... **01**  
 Municipal..... 001  
 Vecinal..... 001  
 Seccional..... **0001**

**Ubicación del distrito en la entidad**



Escala: 1: 45,745.06



0.96 Km

Componente	Valor
Poblacional:	0.428322
Compacidad:	0.067919
Tiempo Traslado:	0.000000
Total:	0.496241

**Título:**

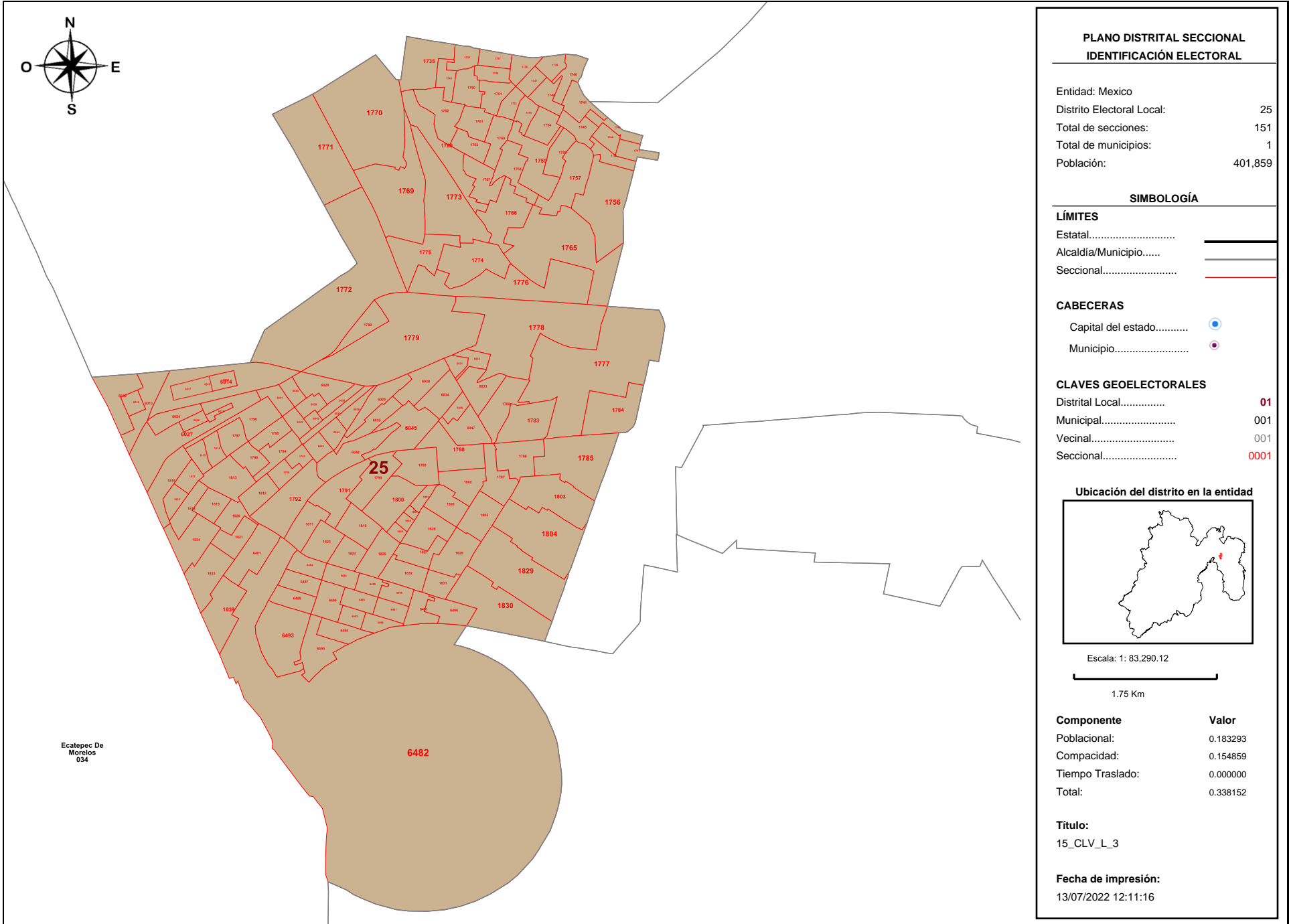
15\_CLV\_L\_3

**Fecha de impresión:**

13/07/2022 12:11:16

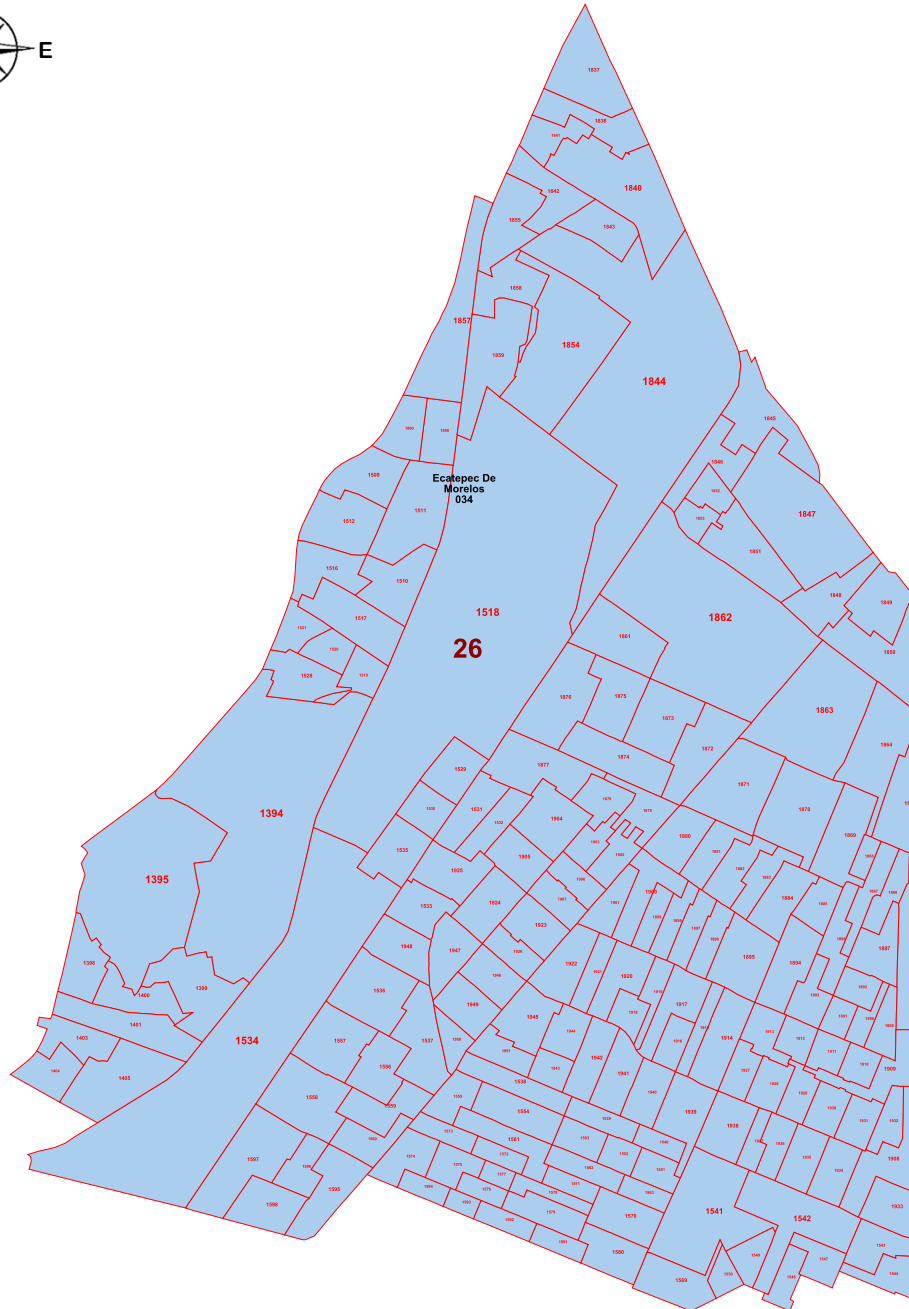
**Detalles del Distrito.**

<b>Distrito:</b>	24.
<b>Municipios:</b>	32. Chimalhuacan.
<b>Secciones:</b>	1149, 1150, 1151, 1152, 1153, 1154, 1155, 1156, 1157, 1158, 1159, 1160, 1161, 1162, 1163, 1164, 1165, 1166, 1167, 1168, 1169, 1170, 1171, 1173, 1174, 1175, 1176, 1177, 1178, 1179, 1180, 1181, 1182, 1183, 1184, 1185, 1186, 1187, 1188, 1189, 1190, 1191, 1193, 1194, 1195, 1196, 1197, 1198, 1199, 1200, 1201, 1202, 1203, 1204, 1205, 1206, 1207, 1208, 1209, 1213, 1214, 1215, 1216, 1217, 1218, 1219, 1220, 1221, 1222, 1223, 1224, 1225, 1226, 1227, 1228, 1229, 1230, 1231, 1232, 1233, 1234, 1235, 1239, 1240, 1268, 1271, 1272, 1273, 1274, 1275, 1276, 1278, 1279, 1280, 1281, 1282, 1283, 6648.
<b>Población Total:</b>	414,679
<b>Desviación poblacional:</b>	0.428322
<b>Compacidad Geométrica:</b>	0.067919
<b>Tiempo de Traslado:</b>	0.000000
<b>Costo Total:</b>	0.496241



**Detalles del Distrito.**

Distrito:	25.
Municipios:	34. Ecatepec De Morelos.
Secciones:	1735, 1736, 1737, 1738, 1739, 1740, 1741, 1742, 1743, 1744, 1745, 1746, 1747, 1748, 1749, 1750, 1751, 1752, 1753, 1754, 1755, 1756, 1757, 1758, 1759, 1760, 1761, 1762, 1763, 1764, 1765, 1766, 1767, 1768, 1769, 1770, 1771, 1772, 1773, 1774, 1775, 1776, 1777, 1778, 1779, 1780, 1782, 1783, 1784, 1785, 1786, 1787, 1788, 1789, 1790, 1791, 1792, 1793, 1794, 1795, 1796, 1797, 1798, 1799, 1800, 1801, 1802, 1803, 1804, 1805, 1806, 1807, 1808, 1809, 1810, 1811, 1812, 1813, 1814, 1815, 1816, 1817, 1818, 1819, 1820, 1821, 1823, 1824, 1825, 1826, 1827, 1828, 1829, 1830, 1831, 1832, 1833, 1834, 1835, 1839, 6012, 6013, 6014, 6015, 6016, 6017, 6018, 6024, 6025, 6026, 6027, 6028, 6029, 6030, 6031, 6032, 6033, 6034, 6035, 6036, 6037, 6038, 6039, 6040, 6041, 6042, 6043, 6044, 6045, 6046, 6047, 6048, 6049, 6481, 6482, 6483, 6484, 6485, 6486, 6487, 6488, 6489, 6490, 6491, 6492, 6493, 6494, 6495, 6496, 6497, 6498.
Población Total:	401,859
Desviación poblacional:	0.183293
Compacidad Geométrica:	0.154859
Tiempo de Traslado:	0.000000
Costo Total:	0.338152





**PLANO DISTRITAL SECCIONAL**  
**IDENTIFICACIÓN ELECTORAL**

Entidad: Mexico  
 Distrito Electoral Local: 26  
 Total de secciones: 187  
 Total de municipios: 1  
 Población: 357,235

**SIMBOLOGÍA**

**LÍMITES**

Estatal.....   
 Alcaldía/Municipio.....   
 Seccional..... 

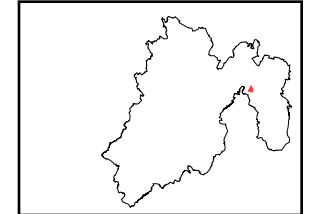
**CABECERAS**

Capital del estado.....   
 Municipio..... 

**CLAVES GEOELECTORALES**

Distrital Local..... **01**  
 Municipal..... 001  
 Vecinal..... 001  
 Seccional..... **0001**

**Ubicación del distrito en la entidad**



Escala: 1: 66,550.43



1.40 Km

Componente	Valor
Poblacional:	0.129389
Compacidad:	0.090164
Tiempo Traslado:	0.000000
Total:	0.219553

**Título:**

15\_CLV\_L\_3

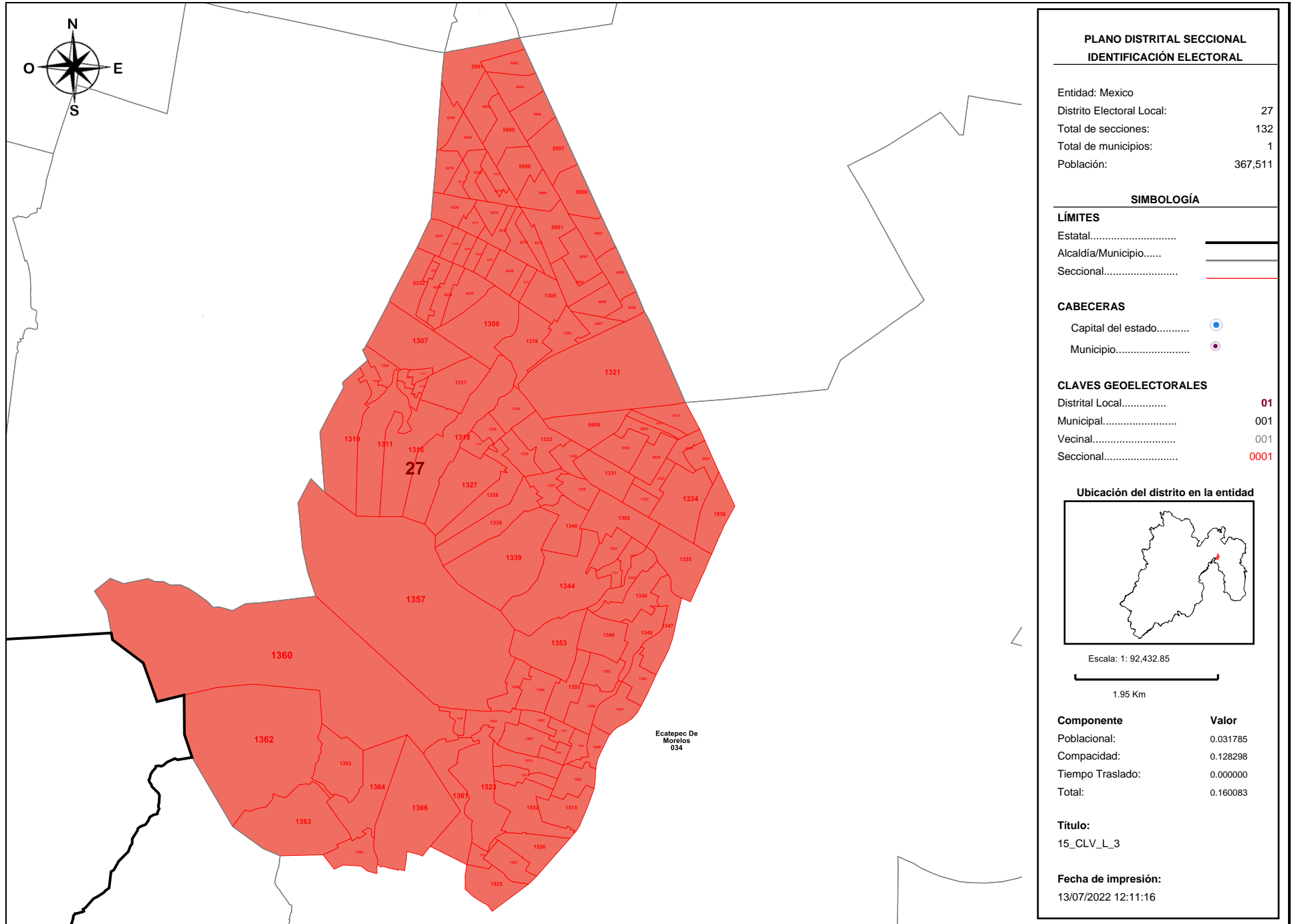
**Fecha de impresión:**

13/07/2022 12:11:16

**Detalles del Distrito.**

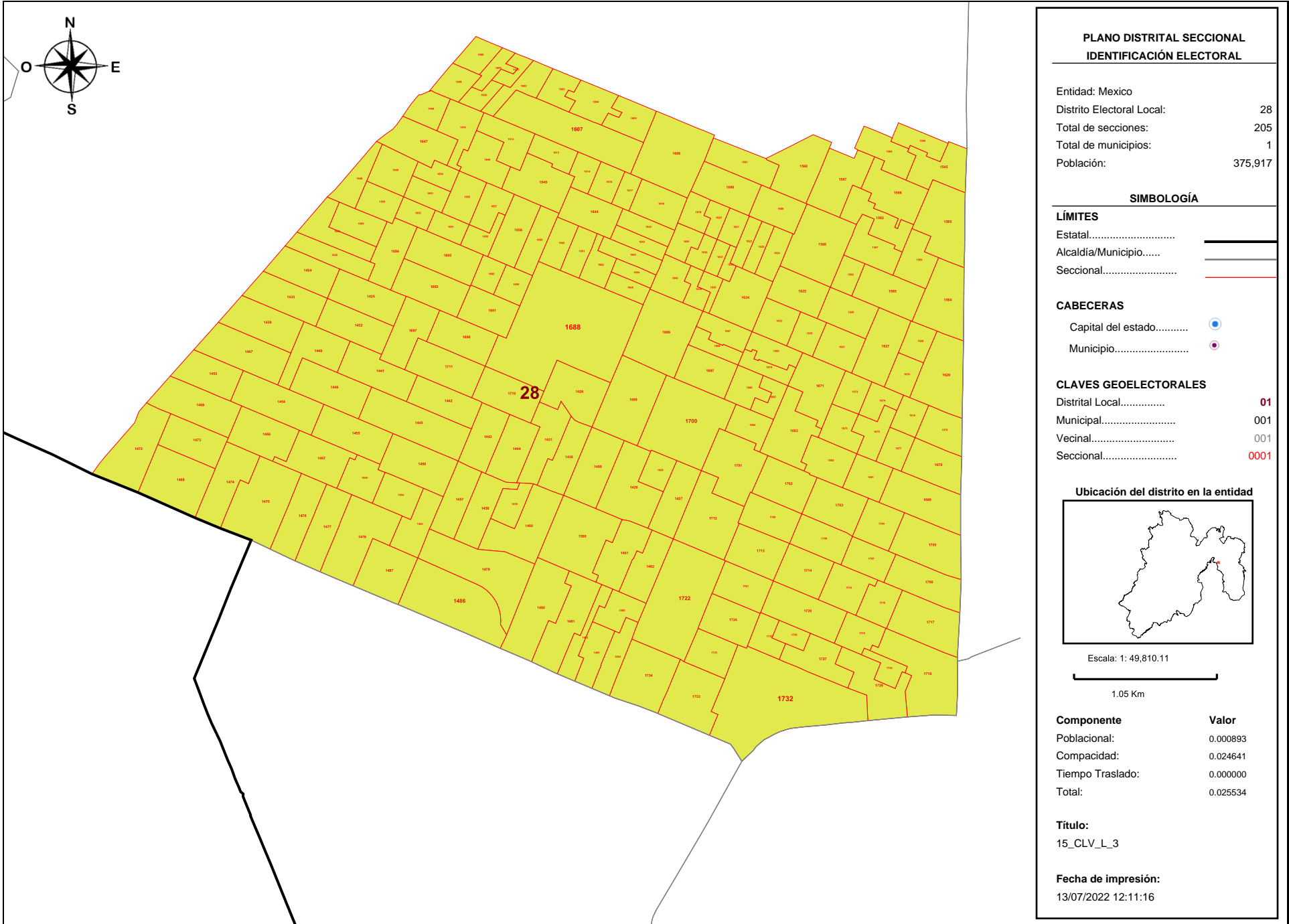
<b>Distrito:</b>	26.
<b>Municipios:</b>	34. Ecatepec De Morelos.
<b>Secciones:</b>	1394, 1395, 1398, 1399, 1400, 1401, 1403, 1404, 1405, 1509, 1510, 1511, 1512, 1516, 1517, 1518, 1519, 1520, 1521, 1528, 1529, 1530, 1531, 1532, 1533, 1534, 1535, 1536, 1537, 1538, 1539, 1540, 1541, 1542, 1543, 1544, 1547, 1548, 1549, 1550, 1551, 1552, 1553, 1554, 1555, 1556, 1557, 1558, 1559, 1560, 1561, 1562, 1563, 1569, 1570, 1571, 1572, 1573, 1574, 1575, 1576, 1577, 1578, 1579, 1580, 1591, 1592, 1593, 1594, 1595, 1596, 1597, 1598, 1837, 1838, 1840, 1841, 1842, 1843, 1844, 1845, 1846, 1847, 1848, 1849, 1850, 1851, 1852, 1853, 1854, 1855, 1856, 1857, 1858, 1859, 1860, 1861, 1862, 1863, 1864, 1865, 1866, 1867, 1868, 1869, 1870, 1871, 1872, 1873, 1874, 1875, 1876, 1877, 1878, 1879, 1880, 1881, 1882, 1883, 1884, 1885, 1886, 1887, 1888, 1889, 1890, 1891, 1892, 1893, 1894, 1895, 1896, 1897, 1898, 1899, 1900, 1901, 1902, 1903, 1904, 1905, 1906, 1907, 1908, 1909, 1910, 1911, 1912, 1913, 1914, 1915, 1916, 1917, 1918, 1919, 1920, 1921, 1922, 1923, 1924, 1925, 1926, 1927, 1928, 1929, 1930, 1931, 1932, 1933, 1934, 1935, 1936, 1937, 1938, 1939, 1940, 1941, 1942, 1943, 1944, 1945, 1946, 1947, 1948, 1949, 1950, 1951.
<b>Población Total:</b>	357,235
<b>Desviación poblacional:</b>	0.129389
<b>Compacidad Geométrica:</b>	0.090164
<b>Tiempo de Traslado:</b>	0.000000
<b>Costo Total:</b>	0.219553





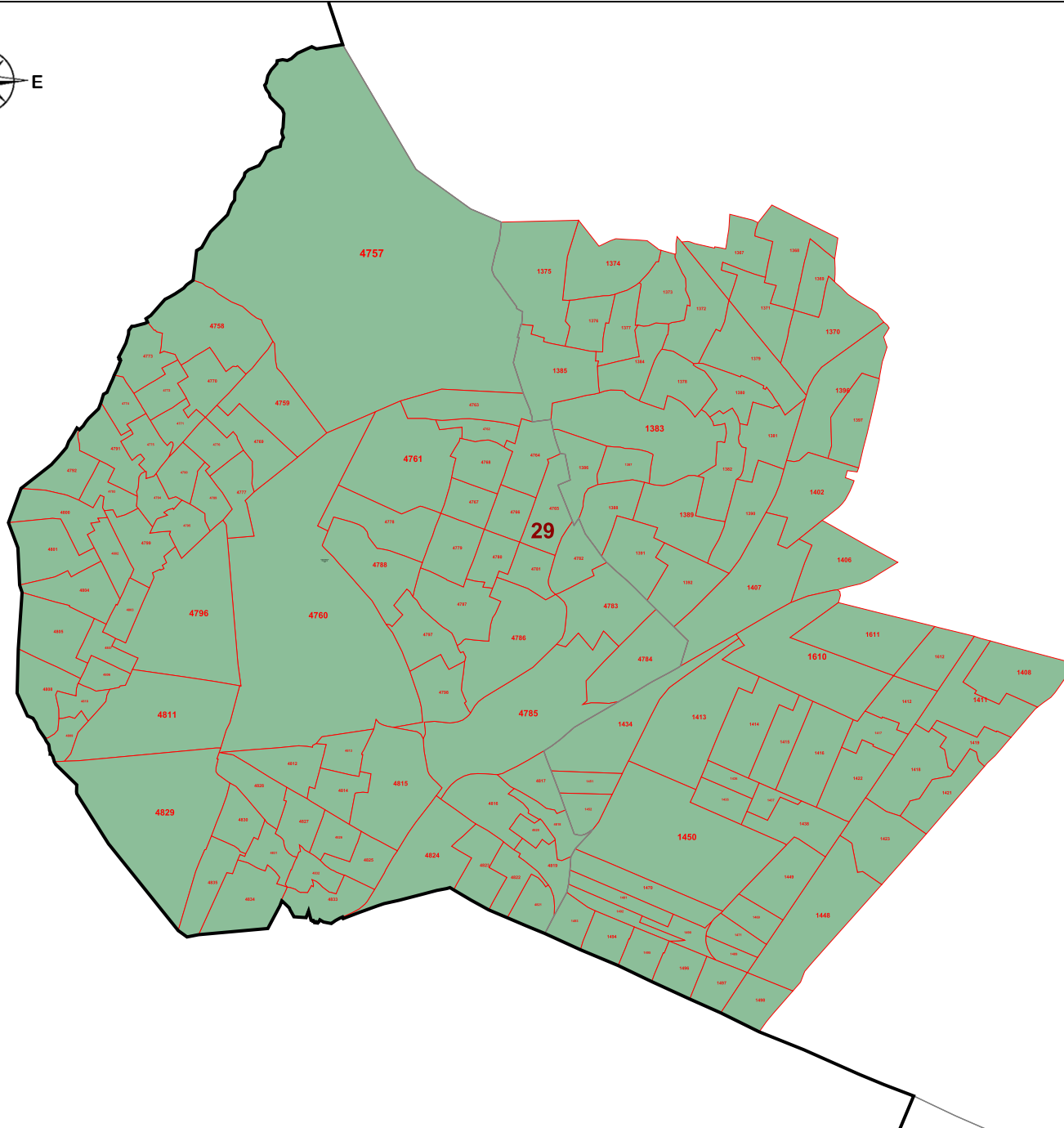
**Detalles del Distrito.**

Distrito:	27.
Municipios:	34. Ecatepec De Morelos.
Secciones:	1302, 1305, 1306, 1307, 1308, 1309, 1310, 1311, 1312, 1313, 1314, 1315, 1316, 1317, 1318, 1319, 1320, 1321, 1323, 1324, 1325, 1326, 1327, 1328, 1329, 1330, 1331, 1332, 1333, 1334, 1335, 1336, 1337, 1338, 1339, 1340, 1341, 1342, 1343, 1344, 1345, 1346, 1347, 1348, 1349, 1350, 1351, 1352, 1353, 1354, 1355, 1356, 1357, 1358, 1359, 1360, 1361, 1362, 1363, 1364, 1365, 1366, 1393, 1501, 1502, 1503, 1504, 1505, 1506, 1507, 1508, 1513, 1514, 1515, 1522, 1523, 1524, 1525, 1526, 1527, 1836, 5991, 5992, 5993, 5994, 5995, 5996, 5997, 5998, 5999, 6000, 6001, 6002, 6003, 6004, 6005, 6006, 6007, 6008, 6009, 6010, 6011, 6019, 6020, 6021, 6022, 6023, 6208, 6209, 6210, 6211, 6212, 6213, 6214, 6215, 6216, 6217, 6218, 6219, 6220, 6221, 6222, 6223, 6224, 6225, 6226, 6227, 6228, 6229, 6230, 6231, 6232.
Población Total:	367,511
Desviación poblacional:	0.031785
Compacidad Geométrica:	0.128298
Tiempo de Traslado:	0.000000
Costo Total:	0.160083



**Detalles del Distrito.**

Distrito:	28.
Municipios:	34. Ecatepec De Morelos.
Secciones:	1409, 1410, 1420, 1424, 1425, 1426, 1427, 1428, 1429, 1430, 1431, 1432, 1433, 1439, 1440, 1441, 1442, 1443, 1444, 1445, 1446, 1447, 1453, 1454, 1455, 1456, 1457, 1458, 1459, 1460, 1461, 1462, 1463, 1464, 1465, 1466, 1467, 1468, 1472, 1473, 1474, 1475, 1476, 1477, 1478, 1479, 1480, 1481, 1482, 1483, 1484, 1485, 1486, 1487, 1488, 1499, 1500, 1545, 1546, 1564, 1565, 1566, 1567, 1568, 1581, 1582, 1583, 1584, 1585, 1586, 1587, 1588, 1589, 1590, 1599, 1600, 1601, 1602, 1603, 1604, 1605, 1606, 1607, 1608, 1609, 1613, 1614, 1615, 1616, 1617, 1618, 1619, 1620, 1621, 1622, 1623, 1624, 1625, 1626, 1627, 1628, 1629, 1630, 1631, 1632, 1633, 1634, 1635, 1636, 1637, 1638, 1639, 1640, 1641, 1642, 1643, 1644, 1645, 1646, 1647, 1648, 1649, 1650, 1651, 1652, 1653, 1654, 1655, 1656, 1657, 1658, 1659, 1660, 1661, 1662, 1663, 1664, 1665, 1666, 1667, 1668, 1669, 1670, 1671, 1672, 1673, 1674, 1675, 1676, 1677, 1678, 1679, 1680, 1681, 1682, 1683, 1684, 1685, 1686, 1687, 1688, 1689, 1690, 1691, 1692, 1693, 1694, 1695, 1696, 1697, 1698, 1699, 1700, 1701, 1702, 1703, 1704, 1705, 1706, 1707, 1708, 1709, 1710, 1711, 1712, 1713, 1714, 1715, 1716, 1717, 1718, 1719, 1720, 1721, 1722, 1723, 1724, 1725, 1726, 1727, 1729, 1730, 1732, 1733, 1734.
Población Total:	375,917
Desviación poblacional:	0.000893
Compacidad Geométrica:	0.024641
Tiempo de Traslado:	0.000000
Costo Total:	0.025534



**PLANO DISTRITAL SECCIONAL**  
**IDENTIFICACIÓN ELECTORAL**

---

Entidad: Mexico  
 Distrito Electoral Local: 29  
 Total de secciones: 149  
 Total de municipios: 2  
 Población: 372,732

---

**SIMBOLOGÍA**

**LÍMITES**  
 Estatal.....   
 Alcaldía/Municipio.....   
 Seccional.....

**CABECERAS**  
 Capital del estado.....   
 Municipio.....

**CLAVES GEOELECTORALES**  
 Distrital Local..... 01  
 Municipal..... 001  
 Vecinal..... 001  
 Seccional..... 0001

**Ubicación del distrito en la entidad**

Escala: 1: 62,663.80

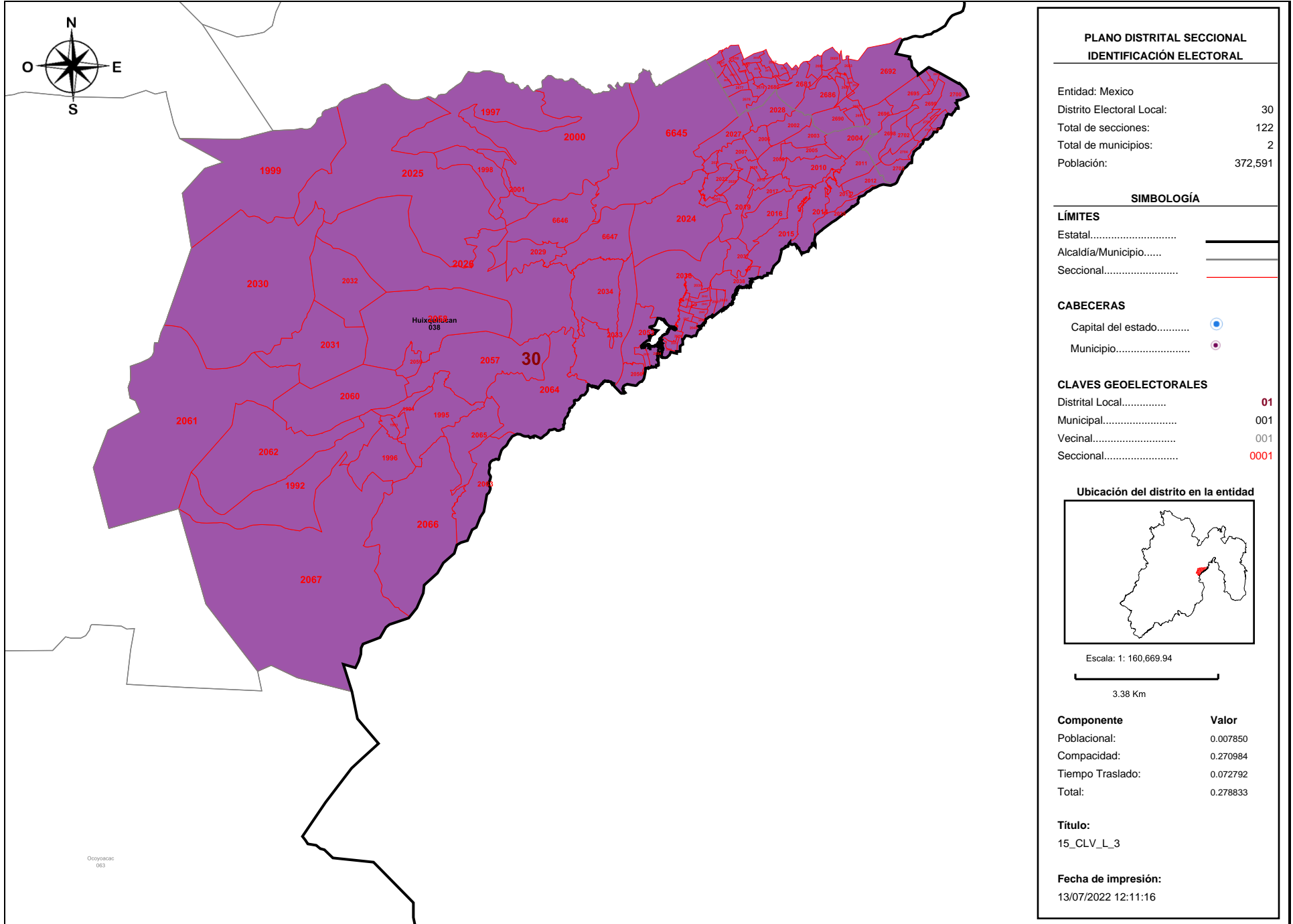
Componente	Valor
Poblacional:	0.007415
Compacidad:	0.092207
Tiempo Traslado:	0.000000
Total:	0.099622

**Título:**  
15\_CLV\_L\_3

**Fecha de impresión:**  
13/07/2022 12:11:16

**Detalles del Distrito.**

Distrito:	29.
Municipios:	34. Ecatepec De Morelos, 904. Tlalnepantla De Baz Oriente.
Secciones:	1367, 1368, 1369, 1370, 1371, 1372, 1373, 1374, 1375, 1376, 1377, 1378, 1379, 1380, 1381, 1382, 1383, 1384, 1385, 1386, 1387, 1388, 1389, 1390, 1391, 1392, 1396, 1397, 1402, 1406, 1407, 1408, 1411, 1412, 1413, 1414, 1415, 1416, 1417, 1418, 1419, 1421, 1422, 1423, 1434, 1435, 1436, 1437, 1438, 1448, 1449, 1450, 1451, 1452, 1469, 1470, 1471, 1489, 1490, 1491, 1492, 1493, 1494, 1495, 1496, 1497, 1498, 1610, 1611, 1612, 4757, 4758, 4759, 4760, 4761, 4762, 4763, 4764, 4765, 4766, 4767, 4768, 4769, 4770, 4771, 4772, 4773, 4774, 4775, 4776, 4777, 4778, 4779, 4780, 4781, 4782, 4783, 4784, 4785, 4786, 4787, 4788, 4789, 4790, 4791, 4792, 4793, 4794, 4795, 4796, 4797, 4798, 4799, 4800, 4801, 4802, 4803, 4804, 4805, 4806, 4807, 4808, 4809, 4810, 4811, 4812, 4813, 4814, 4815, 4816, 4817, 4818, 4819, 4820, 4821, 4822, 4823, 4824, 4825, 4826, 4827, 4828, 4829, 4830, 4831, 4832, 4833, 4834, 4835.
Población Total:	372,732
Desviación poblacional:	0.007415
Compacidad Geométrica:	0.092207
Tiempo de Traslado:	0.000000
Costo Total:	0.099622



**PLANO DISTRITAL SECCIONAL  
IDENTIFICACIÓN ELECTORAL**

Entidad: Mexico  
 Distrito Electoral Local: 30  
 Total de secciones: 122  
 Total de municipios: 2  
 Población: 372,591

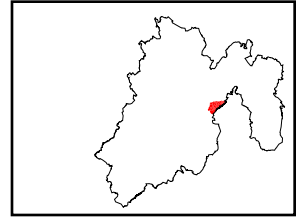
**SIMBOLOGÍA**

**LÍMITES**  
 Estatal.....  
 Alcaldía/Municipio.....  
 Seccional.....

**CABECERAS**  
 Capital del estado.....  
 Municipio.....

**CLAVES GEOELECTORALES**  
 Distrital Local..... 01  
 Municipal..... 001  
 Vecinal..... 001  
 Seccional..... 0001

**Ubicación del distrito en la entidad**



Escala: 1: 160,669.94  
 3.38 Km

Componente	Valor
Poblacional:	0.007850
Compacidad:	0.270984
Tiempo Traslado:	0.072792
Total:	0.278833

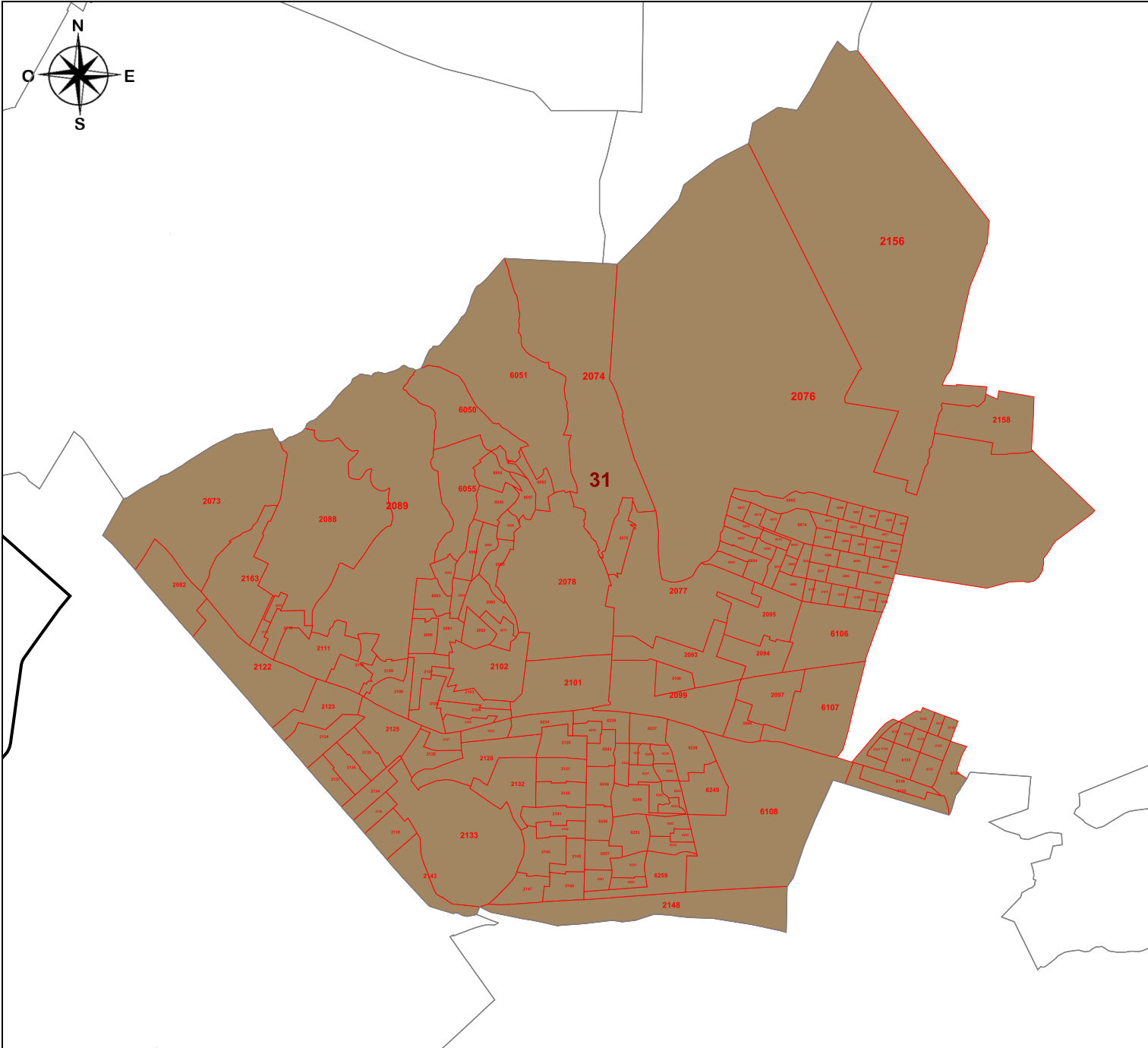
**Título:**  
15\_CLV\_L\_3

**Fecha de impresión:**  
13/07/2022 12:11:16

**Detalles del Distrito.**

<b>Distrito:</b>	30.
<b>Municipios:</b>	38. Huixquilucan, 58. Naucalpan De Juarez.
<b>Secciones:</b>	1992, 1993, 1994, 1995, 1996, 1997, 1998, 1999, 2000, 2001, 2002, 2003, 2004, 2005, 2006, 2007, 2008, 2009, 2010, 2011, 2012, 2013, 2014, 2015, 2016, 2017, 2018, 2019, 2020, 2021, 2022, 2023, 2024, 2025, 2026, 2027, 2028, 2029, 2030, 2031, 2032, 2033, 2034, 2035, 2036, 2037, 2038, 2039, 2040, 2041, 2042, 2043, 2044, 2045, 2046, 2047, 2048, 2049, 2050, 2051, 2052, 2053, 2054, 2055, 2056, 2057, 2058, 2059, 2060, 2061, 2062, 2063, 2064, 2065, 2066, 2067, 2650, 2651, 2652, 2653, 2654, 2655, 2656, 2657, 2669, 2673, 2674, 2675, 2676, 2677, 2678, 2679, 2680, 2681, 2682, 2683, 2684, 2685, 2686, 2687, 2688, 2689, 2690, 2691, 2692, 2693, 2694, 2695, 2696, 2697, 2698, 2699, 2700, 2701, 2702, 2703, 2704, 2705, 2706, 6645, 6646, 6647.
<b>Población Total:</b>	372,591
<b>Desviación poblacional:</b>	0.007850
<b>Compacidad Geométrica:</b>	0.270984
<b>Tiempo de Traslado:</b>	0.072792
<b>Costo Total:</b>	0.278833








**PLANO DISTRITAL SECCIONAL**  
**IDENTIFICACIÓN ELECTORAL**



---

Entidad: Mexico  
 Distrito Electoral Local: 31  
 Total de secciones: 166  
 Total de municipios: 1  
 Población: 407,396

---

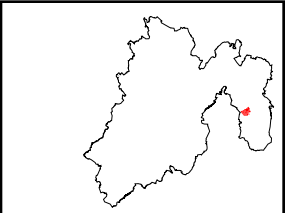
**SIMBOLOGÍA**


**LÍMITES**  
 Estatal.....   
 Alcaldía/Municipio.....   
 Seccional..... 

**CABECERAS**  
 Capital del estado.....   
 Municipio..... 

**CLAVES GEOELECTORALES**  
 Distrital Local..... **01**  
 Municipal..... 001  
 Vecinal..... 001  
 Seccional..... **0001**

**Ubicación del distrito en la entidad**



Escala: 1: 88,142.66  
  
 1.86 Km

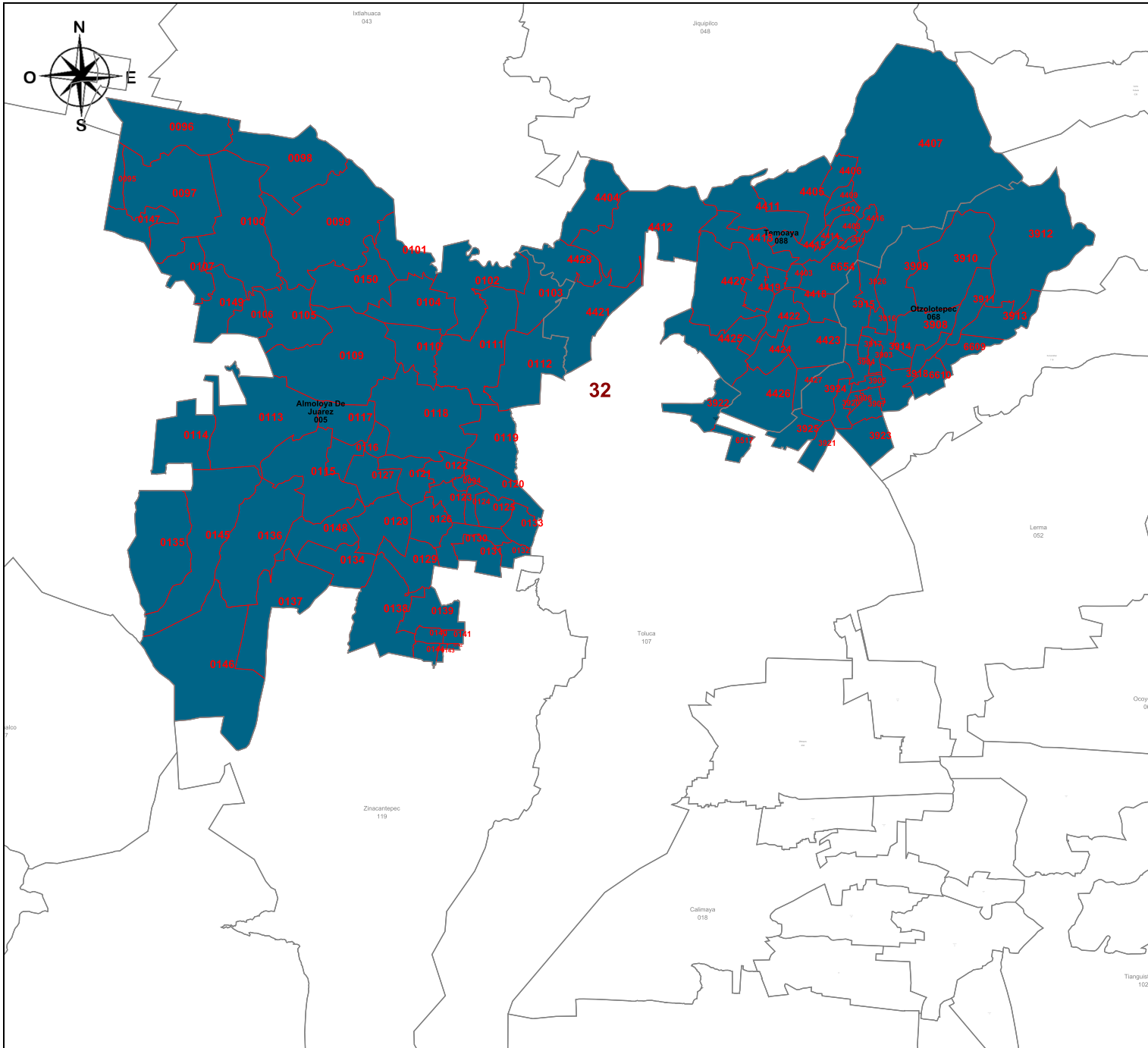
Componente	Valor
Poblacional:	0.276552
Compacidad:	0.138411
Tiempo Traslado:	0.035910
Total:	0.414963

**Título:**  
15\_CLV\_L\_3

**Fecha de impresión:**  
13/07/2022 12:11:16

**Detalles del Distrito.**

<b>Distrito:</b>	31.
<b>Municipios:</b>	40. Ixtapaluca.
<b>Secciones:</b>	2073, 2074, 2075, 2076, 2077, 2078, 2079, 2080, 2082, 2087, 2088, 2089, 2090, 2091, 2092, 2093, 2094, 2095, 2097, 2098, 2099, 2100, 2101, 2102, 2103, 2104, 2105, 2106, 2107, 2108, 2109, 2110, 2111, 2112, 2113, 2122, 2123, 2124, 2125, 2126, 2127, 2128, 2130, 2131, 2132, 2133, 2134, 2135, 2136, 2137, 2138, 2139, 2140, 2141, 2142, 2143, 2144, 2145, 2146, 2147, 2148, 2156, 2158, 2163, 6050, 6051, 6052, 6053, 6054, 6055, 6056, 6057, 6058, 6059, 6060, 6061, 6062, 6063, 6064, 6065, 6066, 6067, 6068, 6069, 6070, 6071, 6072, 6073, 6074, 6075, 6076, 6077, 6078, 6079, 6080, 6081, 6082, 6083, 6084, 6085, 6086, 6087, 6088, 6089, 6090, 6091, 6092, 6093, 6094, 6095, 6096, 6097, 6098, 6099, 6100, 6101, 6102, 6103, 6104, 6105, 6106, 6107, 6108, 6118, 6119, 6120, 6121, 6122, 6123, 6124, 6125, 6126, 6132, 6133, 6134, 6135, 6136, 6233, 6234, 6235, 6236, 6237, 6238, 6239, 6240, 6241, 6242, 6243, 6244, 6245, 6246, 6247, 6248, 6249, 6250, 6251, 6252, 6253, 6254, 6255, 6256, 6257, 6258, 6259, 6260, 6261.
<b>Población Total:</b>	407,396
<b>Desviación poblacional:</b>	0.276552
<b>Compacidad Geométrica:</b>	0.138411
<b>Tiempo de Traslado:</b>	0.035910
<b>Costo Total:</b>	0.414963



**PLANO DISTRITAL SECCIONAL**  
**IDENTIFICACIÓN ELECTORAL**

---

Entidad: Mexico  
 Distrito Electoral Local: 32  
 Total de secciones: 109  
 Total de municipios: 4  
 Población: 371,418

---

**SIMBOLOGÍA**

**LÍMITES**  
 Estatal.....  
 Alcaldía/Municipio.....  
 Seccional.....

**CABECERAS**  
 Capital del estado.....  
 Municipio.....

**CLAVES GEOELECTORALES**  
 Distrital Local..... 01  
 Municipal..... 001  
 Vecinal..... 001  
 Seccional..... 0001

**Ubicación del distrito en la entidad**

Escala: 1: 402,583.61  
 8.48 Km

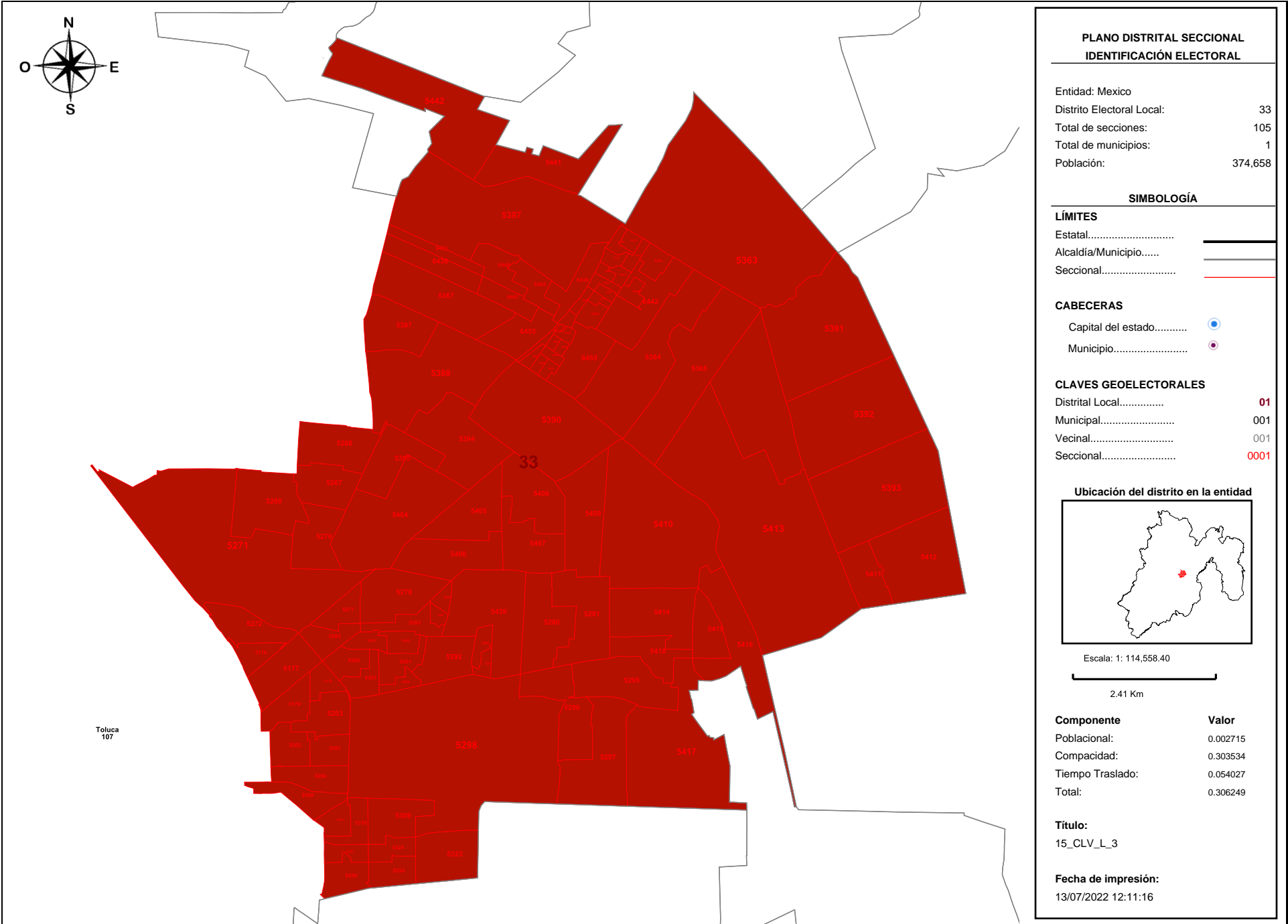
Componente	Valor
Poblacional:	0.011948
Compacidad:	0.748753
Tiempo Traslado:	0.115410
Total:	0.760701

**Título:**  
15\_CLV\_L\_3

**Fecha de impresión:**  
13/07/2022 12:11:16

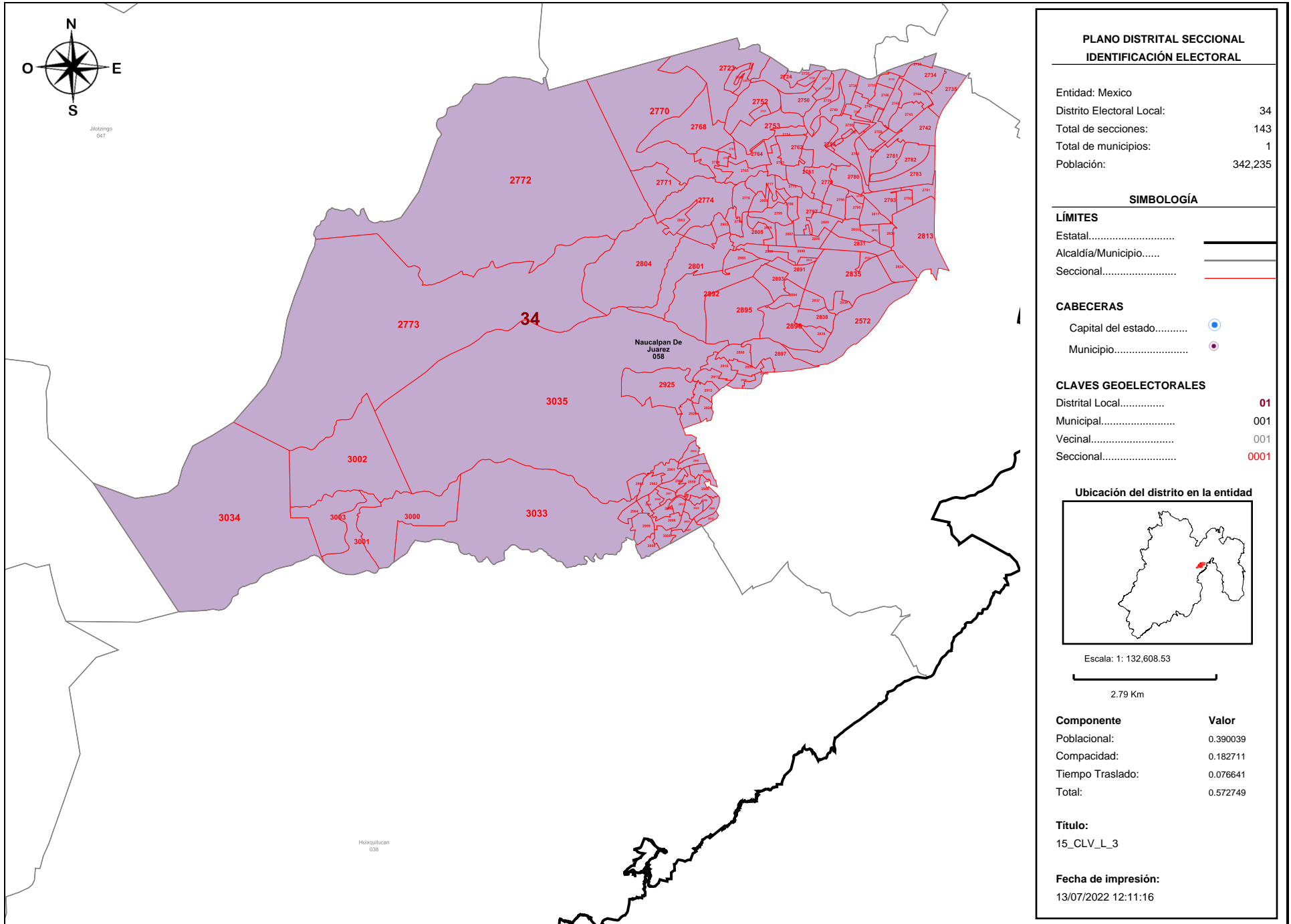
**Detalles del Distrito.**

<b>Distrito:</b>	32.
<b>Municipios:</b>	5. Almoloya De Juarez, 68. Oztolotepec, 88. Temoaya, 902. Oztolotepec Poniente.
<b>Secciones:</b>	94, 95, 96, 97, 98, 99, 100, 101, 102, 103, 104, 105, 106, 107, 109, 110, 111, 112, 113, 114, 115, 116, 117, 118, 119, 120, 121, 122, 123, 124, 125, 126, 127, 128, 129, 130, 131, 132, 133, 134, 135, 136, 137, 138, 139, 140, 141, 142, 143, 144, 145, 146, 147, 148, 149, 150, 3903, 3904, 3905, 3906, 3907, 3908, 3909, 3910, 3911, 3912, 3913, 3914, 3915, 3916, 3917, 3918, 3920, 3921, 3922, 3923, 3924, 3925, 3926, 4403, 4404, 4405, 4406, 4407, 4408, 4409, 4410, 4411, 4412, 4413, 4414, 4415, 4416, 4417, 4418, 4419, 4420, 4421, 4422, 4423, 4424, 4425, 4426, 4427, 4428, 6517, 6609, 6610, 6654.
<b>Población Total:</b>	371,418
<b>Desviación poblacional:</b>	0.011948
<b>Compacidad Geométrica:</b>	0.748753
<b>Tiempo de Traslado:</b>	0.115410
<b>Costo Total:</b>	0.760701



**Detalles del Distrito.**

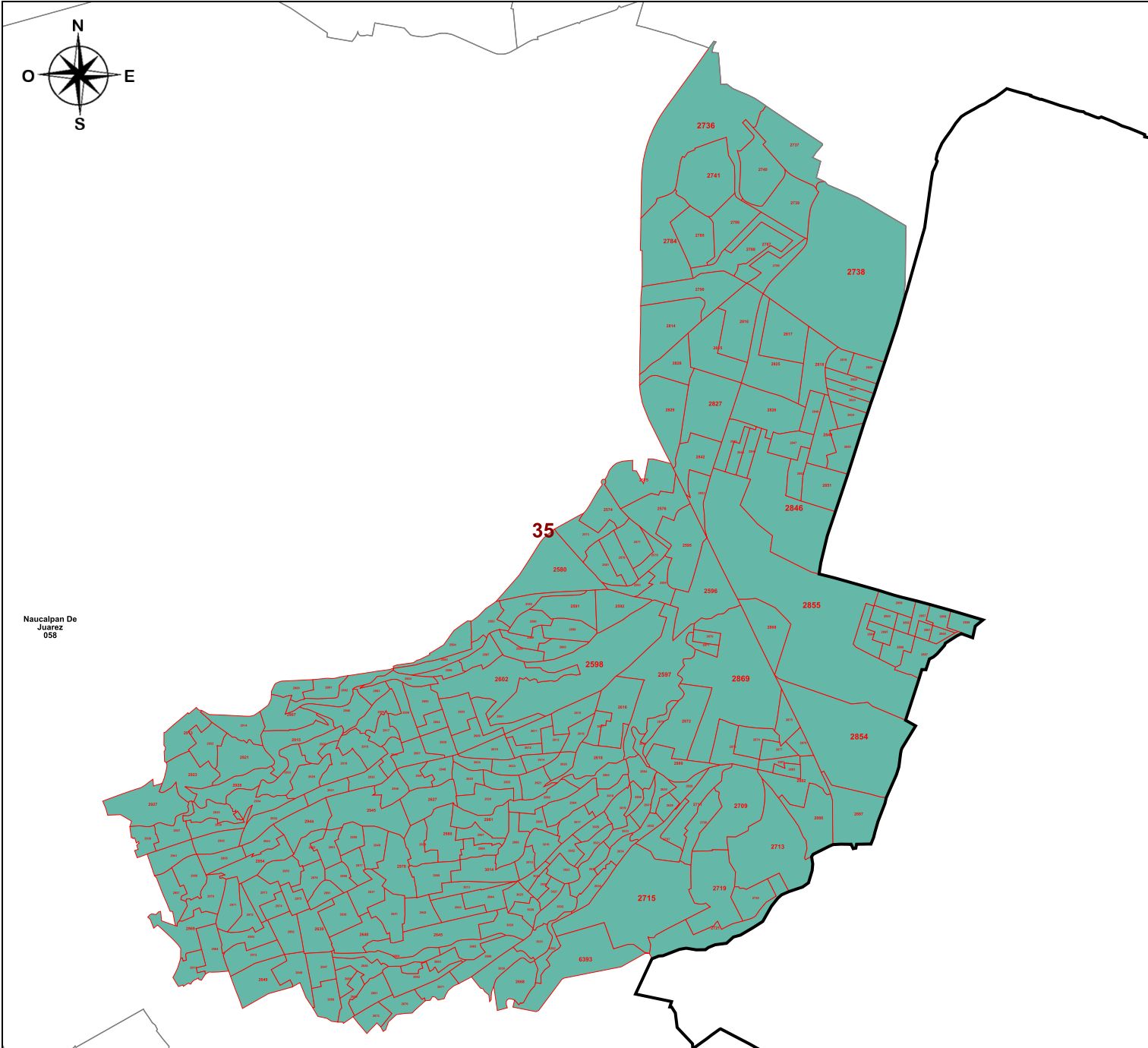
<b>Distrito:</b>	33.
<b>Municipios:</b>	107. Toluca.
<b>Secciones:</b>	5176, 5177, 5178, 5179, 5201, 5202, 5203, 5204, 5267, 5268, 5269, 5270, 5271, 5272, 5277, 5278, 5279, 5280, 5281, 5282, 5283, 5284, 5289, 5290, 5291, 5292, 5293, 5294, 5295, 5296, 5297, 5298, 5299, 5300, 5301, 5308, 5309, 5310, 5311, 5323, 5324, 5325, 5326, 5327, 5363, 5364, 5365, 5367, 5387, 5388, 5390, 5391, 5392, 5393, 5394, 5395, 5397, 5404, 5405, 5406, 5407, 5408, 5409, 5410, 5411, 5412, 5413, 5414, 5415, 5416, 5417, 5418, 5439, 5441, 5442, 6433, 6434, 6435, 6436, 6437, 6438, 6439, 6440, 6441, 6442, 6443, 6444, 6445, 6446, 6447, 6448, 6449, 6450, 6451, 6452, 6453, 6454, 6455, 6456, 6457, 6458, 6459, 6460, 6461, 6462.
<b>Población Total:</b>	374,658
<b>Desviación poblacional:</b>	0.002715
<b>Compacidad Geométrica:</b>	0.303534
<b>Tiempo de Traslado:</b>	0.054027
<b>Costo Total:</b>	0.306249



**Detalles del Distrito.**

Distrito:	34.
Municipios:	58. Naucalpan De Juarez.
Secciones:	2572, 2723, 2724, 2725, 2726, 2727, 2728, 2729, 2730, 2731, 2732, 2733, 2734, 2735, 2742, 2743, 2744, 2745, 2746, 2747, 2748, 2749, 2750, 2751, 2752, 2753, 2754, 2755, 2756, 2757, 2758, 2759, 2760, 2761, 2762, 2763, 2764, 2765, 2766, 2767, 2768, 2769, 2770, 2771, 2772, 2773, 2774, 2775, 2776, 2777, 2778, 2779, 2780, 2781, 2782, 2783, 2791, 2792, 2793, 2794, 2795, 2796, 2797, 2798, 2799, 2800, 2801, 2802, 2803, 2804, 2805, 2806, 2807, 2808, 2809, 2810, 2811, 2812, 2813, 2830, 2831, 2832, 2833, 2834, 2835, 2836, 2837, 2838, 2839, 2840, 2841, 2888, 2889, 2890, 2891, 2892, 2893, 2894, 2895, 2896, 2897, 2898, 2899, 2908, 2909, 2910, 2911, 2912, 2924, 2925, 2926, 2939, 2940, 2958, 2959, 2960, 2961, 2962, 2963, 2964, 2965, 2966, 2967, 2968, 2995, 2996, 2997, 2998, 2999, 3000, 3001, 3002, 3003, 3004, 3005, 3006, 3007, 3008, 3009, 3010, 3033, 3034, 3035.
Población Total:	342,235
Desviación poblacional:	0.390039
Compacidad Geométrica:	0.182711
Tiempo de Traslado:	0.076641
Costo Total:	0.572749





**PLANO DISTRITAL SECCIONAL**  
**IDENTIFICACIÓN ELECTORAL**




---

Entidad: Mexico  
 Distrito Electoral Local: 35  
 Total de secciones: 272  
 Total de municipios: 1  
 Población: 399,858



---

**SIMBOLOGÍA**

**LÍMITES**

Estatal.....   
 Alcaldía/Municipio.....   
 Seccional..... 

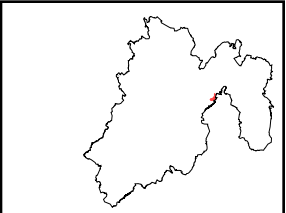
**CABECERAS**

Capital del estado.....   
 Municipio..... 


**CLAVES GEOELECTORALES**

Distrital Local..... 01  
 Municipal..... 001  
 Vecinal..... 001  
 Seccional..... 0001

**Ubicación del distrito en la entidad**



Escala: 1: 70,489.68



1.48 Km

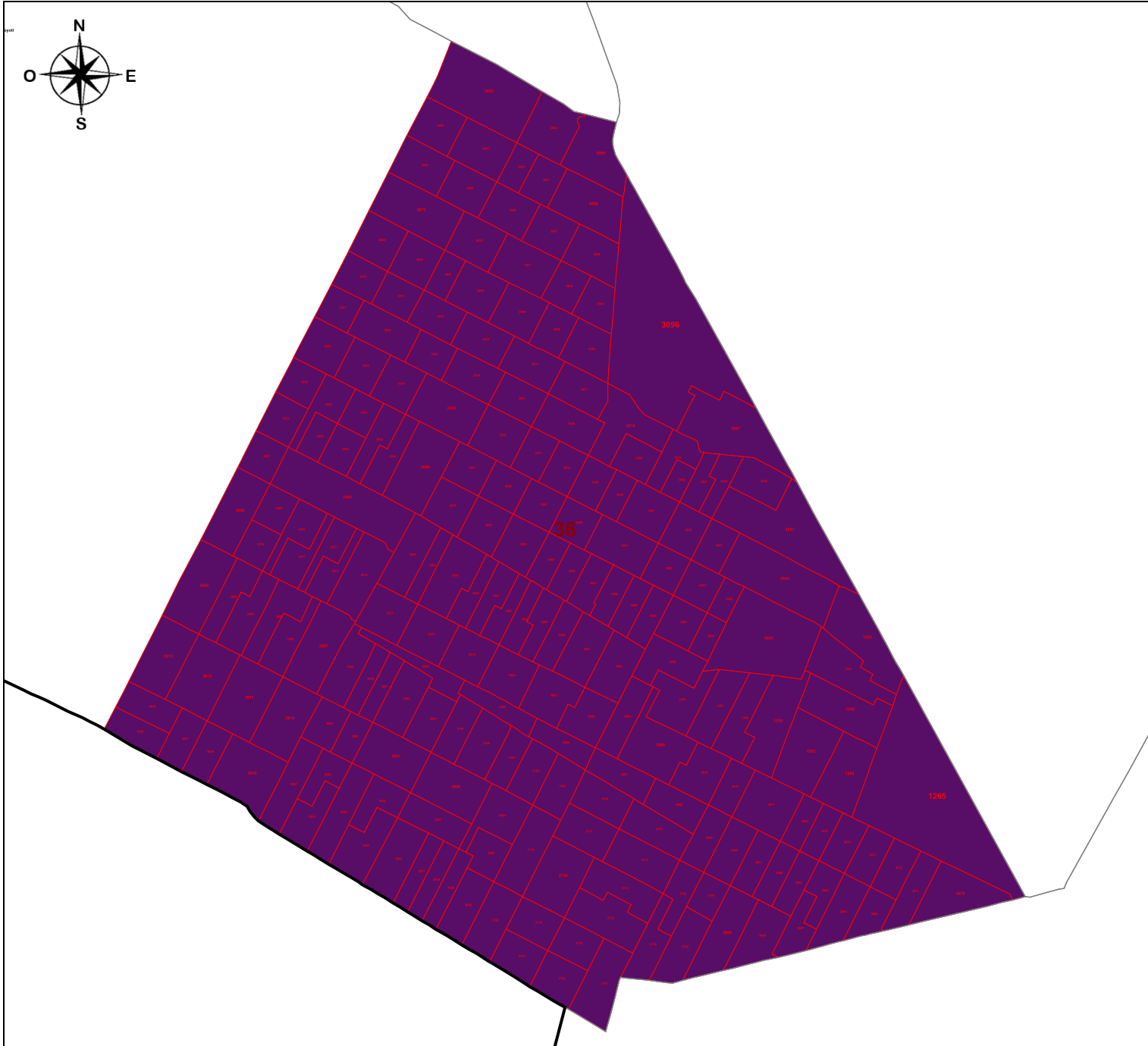
Componente	Valor
Poblacional:	0.154291
Compacidad:	0.253308
Tiempo Traslado:	0.000000
Total:	0.407599

**Título:**  
15\_CLV\_L\_3

**Fecha de impresión:**  
13/07/2022 12:11:16

**Detalles del Distrito.**

<b>Distrito:</b>	35.
<b>Municipios:</b>	58. Naucalpan De Juarez.
<b>Secciones:</b>	2573, 2574, 2575, 2576, 2577, 2578, 2579, 2580, 2581, 2582, 2583, 2584, 2585, 2586, 2587, 2588, 2589, 2590, 2591, 2592, 2593, 2594, 2595, 2596, 2597, 2598, 2599, 2600, 2601, 2602, 2603, 2604, 2605, 2606, 2607, 2608, 2609, 2610, 2611, 2612, 2613, 2614, 2615, 2616, 2617, 2618, 2619, 2620, 2621, 2622, 2623, 2624, 2625, 2626, 2627, 2628, 2629, 2630, 2631, 2632, 2633, 2634, 2635, 2636, 2637, 2638, 2639, 2640, 2641, 2642, 2643, 2644, 2645, 2646, 2647, 2648, 2649, 2658, 2659, 2660, 2661, 2662, 2663, 2664, 2665, 2666, 2668, 2670, 2671, 2672, 2707, 2708, 2709, 2711, 2713, 2715, 2719, 2720, 2721, 2736, 2737, 2738, 2739, 2740, 2741, 2784, 2785, 2786, 2787, 2788, 2789, 2790, 2814, 2815, 2816, 2817, 2818, 2819, 2820, 2821, 2822, 2823, 2824, 2825, 2826, 2827, 2828, 2829, 2842, 2843, 2844, 2845, 2846, 2847, 2848, 2849, 2850, 2851, 2852, 2853, 2854, 2855, 2856, 2857, 2858, 2859, 2860, 2861, 2862, 2863, 2864, 2865, 2866, 2867, 2868, 2869, 2870, 2871, 2872, 2873, 2874, 2875, 2876, 2877, 2878, 2879, 2880, 2881, 2882, 2883, 2884, 2885, 2886, 2887, 2900, 2901, 2902, 2903, 2904, 2905, 2906, 2907, 2913, 2914, 2915, 2916, 2917, 2918, 2919, 2920, 2921, 2922, 2923, 2927, 2928, 2929, 2930, 2931, 2932, 2933, 2934, 2935, 2936, 2937, 2938, 2941, 2942, 2943, 2944, 2945, 2946, 2947, 2948, 2949, 2950, 2951, 2952, 2953, 2954, 2955, 2956, 2957, 2969, 2970, 2971, 2972, 2973, 2974, 2975, 2976, 2977, 2978, 2979, 2980, 2981, 2982, 2983, 2984, 2985, 2986, 2987, 2988, 2989, 2990, 2991, 2992, 2993, 2994, 3011, 3012, 3013, 3014, 3015, 3016, 3017, 3018, 3019, 3020, 3021, 3022, 3023, 3024, 3025, 3026, 3027, 3028, 3029, 3030, 3031, 3032, 6392, 6393.
<b>Población Total:</b>	399,858
<b>Desviación poblacional:</b>	0.154291
<b>Compacidad Geométrica:</b>	0.253308
<b>Tiempo de Traslado:</b>	0.000000
<b>Costo Total:</b>	0.407599



**PLANO DISTRITAL SECCIONAL**  
**IDENTIFICACIÓN ELECTORAL**




---

Entidad: Mexico  
 Distrito Electoral Local: 36  
 Total de secciones: 216  
 Total de municipios: 1  
 Población: 341,799



---

**SIMBOLOGÍA**

**LÍMITES**

Estatad.....   
 Alcaldía/Municipio.....   
 Seccional..... 

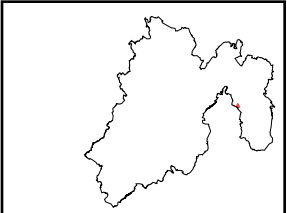
**CABECERAS**

Capital del estado.....   
 Municipio..... 


**CLAVES GEOELECTORALES**

Distritad Local..... 01  
 Municipal..... 001  
 Vecinal..... 001  
 Seccional..... 0001

**Ubicación del distrito en la entidad**



Escala: 1: 44,803.11



0.94 Km

Componente	Valor
Poblacional:	0.399713
Compacidad:	0.025856
Tiempo Traslado:	0.000000
Total:	0.425568

**Título:**  
15\_CLV\_L\_3

**Fecha de impresión:**  
13/07/2022 12:11:16

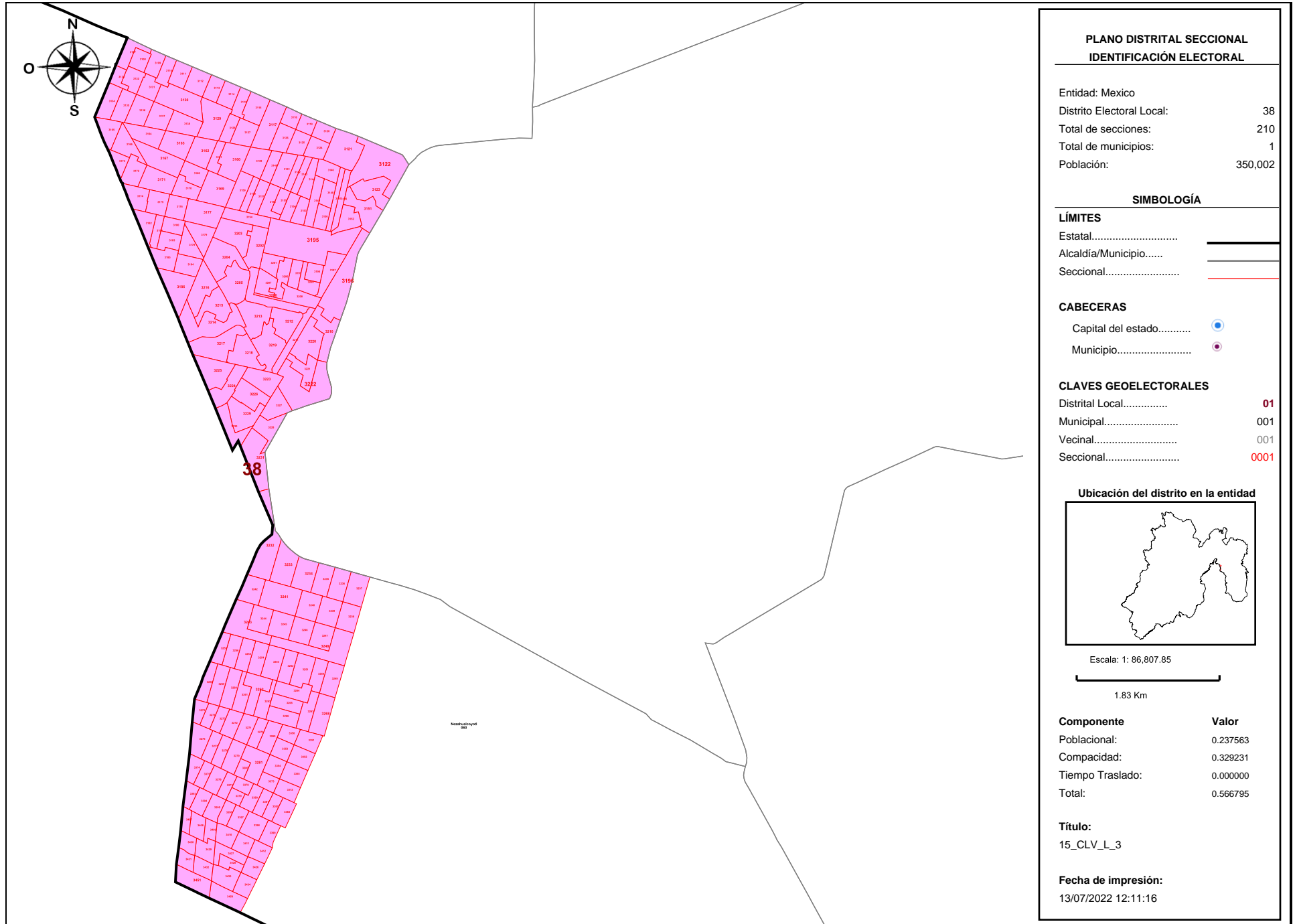
**Detalles del Distrito.**

<b>Distrito:</b>	36.
<b>Municipios:</b>	60. Nezahualcoyotl.
<b>Secciones:</b>	1253, 1254, 1258, 1259, 1260, 1261, 1262, 1263, 1264, 1265, 3053, 3054, 3055, 3056, 3057, 3058, 3059, 3060, 3064, 3065, 3066, 3067, 3068, 3069, 3070, 3071, 3072, 3073, 3089, 3090, 3091, 3092, 3093, 3094, 3095, 3096, 3097, 3512, 3513, 3514, 3515, 3516, 3517, 3518, 3519, 3520, 3521, 3522, 3523, 3524, 3525, 3526, 3527, 3528, 3529, 3530, 3531, 3532, 3533, 3534, 3535, 3536, 3537, 3538, 3539, 3540, 3541, 3542, 3543, 3544, 3545, 3546, 3547, 3548, 3549, 3550, 3551, 3552, 3553, 3554, 3555, 3556, 3557, 3558, 3559, 3560, 3561, 3562, 3563, 3564, 3565, 3566, 3567, 3568, 3569, 3570, 3571, 3572, 3573, 3574, 3575, 3576, 3577, 3578, 3592, 3593, 3594, 3595, 3596, 3597, 3598, 3599, 3600, 3601, 3602, 3603, 3604, 3605, 3606, 3607, 3608, 3609, 3610, 3611, 3612, 3613, 3623, 3624, 3625, 3626, 3627, 3628, 3629, 3630, 3631, 3632, 3633, 3634, 3635, 3636, 3637, 3638, 3639, 3650, 3651, 3652, 3653, 3654, 3655, 3656, 3657, 3658, 3659, 3660, 3661, 3662, 3663, 3664, 3665, 3666, 3667, 3668, 3669, 3670, 3671, 3672, 3673, 3674, 3675, 3676, 3677, 3678, 3679, 3680, 3681, 3682, 3683, 3684, 3685, 3686, 3687, 3688, 3689, 3690, 3691, 3692, 3693, 3694, 3695, 3696, 3697, 3698, 3699, 3700, 3701, 3702, 3703, 3704, 3705, 3706, 3707, 3708, 3709, 3710, 3711, 3712, 3713, 3714, 3715, 3716, 3717, 3718, 3719, 3720, 3721, 3722.
<b>Población Total:</b>	341,799
<b>Desviación poblacional:</b>	0.399713
<b>Compacidad Geométrica:</b>	0.025856
<b>Tiempo de Traslado:</b>	0.000000
<b>Costo Total:</b>	0.425568



**Detalles del Distrito.**

<b>Distrito:</b>	37.
<b>Municipios:</b>	60. Nezahualcoyotl.
<b>Secciones:</b>	3046, 3047, 3048, 3049, 3050, 3051, 3052, 3061, 3062, 3063, 3074, 3075, 3076, 3077, 3078, 3079, 3080, 3081, 3082, 3083, 3084, 3085, 3086, 3087, 3088, 3098, 3099, 3100, 3101, 3102, 3103, 3104, 3105, 3106, 3282, 3283, 3284, 3285, 3286, 3287, 3288, 3289, 3290, 3291, 3292, 3293, 3294, 3295, 3296, 3297, 3298, 3299, 3300, 3301, 3302, 3303, 3304, 3305, 3306, 3307, 3308, 3309, 3310, 3311, 3312, 3313, 3314, 3315, 3316, 3317, 3318, 3319, 3320, 3321, 3322, 3323, 3324, 3325, 3326, 3327, 3328, 3329, 3330, 3331, 3332, 3333, 3334, 3335, 3336, 3337, 3338, 3339, 3340, 3341, 3342, 3343, 3344, 3345, 3346, 3347, 3348, 3349, 3356, 3357, 3358, 3359, 3360, 3361, 3362, 3363, 3364, 3365, 3366, 3367, 3368, 3369, 3370, 3371, 3384, 3385, 3386, 3387, 3388, 3389, 3390, 3391, 3392, 3400, 3401, 3402, 3403, 3404, 3405, 3406, 3413, 3414, 3415, 3416, 3417, 3418, 3419, 3420, 3421, 3422, 3423, 3424, 3425, 3435, 3436, 3437, 3438, 3439, 3440, 3441, 3442, 3443, 3444, 3445, 3446, 3447, 3448, 3449, 3452, 3453, 3454, 3455, 3456, 3457, 3458, 3459, 3460, 3461, 3462, 3463, 3464, 3465, 3466, 3467, 3468, 3469, 3470, 3471, 3472, 3473, 3474, 3475, 3476, 3477, 3478, 3479, 3480, 3481, 3482, 3483, 3484, 3485, 3486, 3487, 3488, 3489, 3490, 3491, 3492, 3493, 3494, 3495, 3496, 3497, 3498, 3499, 3500, 3501, 3502, 3503, 3504, 3505, 3506, 3507, 3508, 3509, 3510, 3511, 3579, 3580, 3581, 3582, 3583, 3584, 3585, 3586, 3587, 3588, 3589, 3590, 3591, 3614, 3615, 3616, 3617, 3618, 3619, 3620, 3621, 3622, 3640, 3641, 3642, 3643, 3644, 3645, 3646, 3647, 3648, 3649.
<b>Población Total:</b>	367,961
<b>Desviación poblacional:</b>	0.029016
<b>Compacidad Geométrica:</b>	0.007197
<b>Tiempo de Traslado:</b>	0.023474
<b>Costo Total:</b>	0.036213






**PLANO DISTRITAL SECCIONAL  
IDENTIFICACIÓN ELECTORAL**



---

Entidad: Mexico  
 Distrito Electoral Local: 38  
 Total de secciones: 210  
 Total de municipios: 1  
 Población: 350,002

---

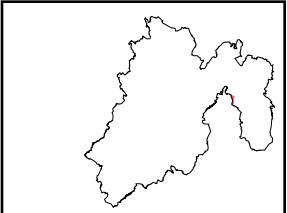
**SIMBOLOGÍA**


**LÍMITES**  
 Estatal.....   
 Alcaldía/Municipio.....   
 Seccional..... 

**CABECERAS**  
 Capital del estado.....   
 Municipio..... 

**CLAVES GEOELECTORALES**  
 Distrital Local..... 01  
 Municipal..... 001  
 Vecinal..... 001  
 Seccional..... 0001

**Ubicación del distrito en la entidad**



Escala: 1: 86,807.85  
  
 1.83 Km

Componente	Valor
Poblacional:	0.237563
Compacidad:	0.329231
Tiempo Traslado:	0.000000
Total:	0.566795

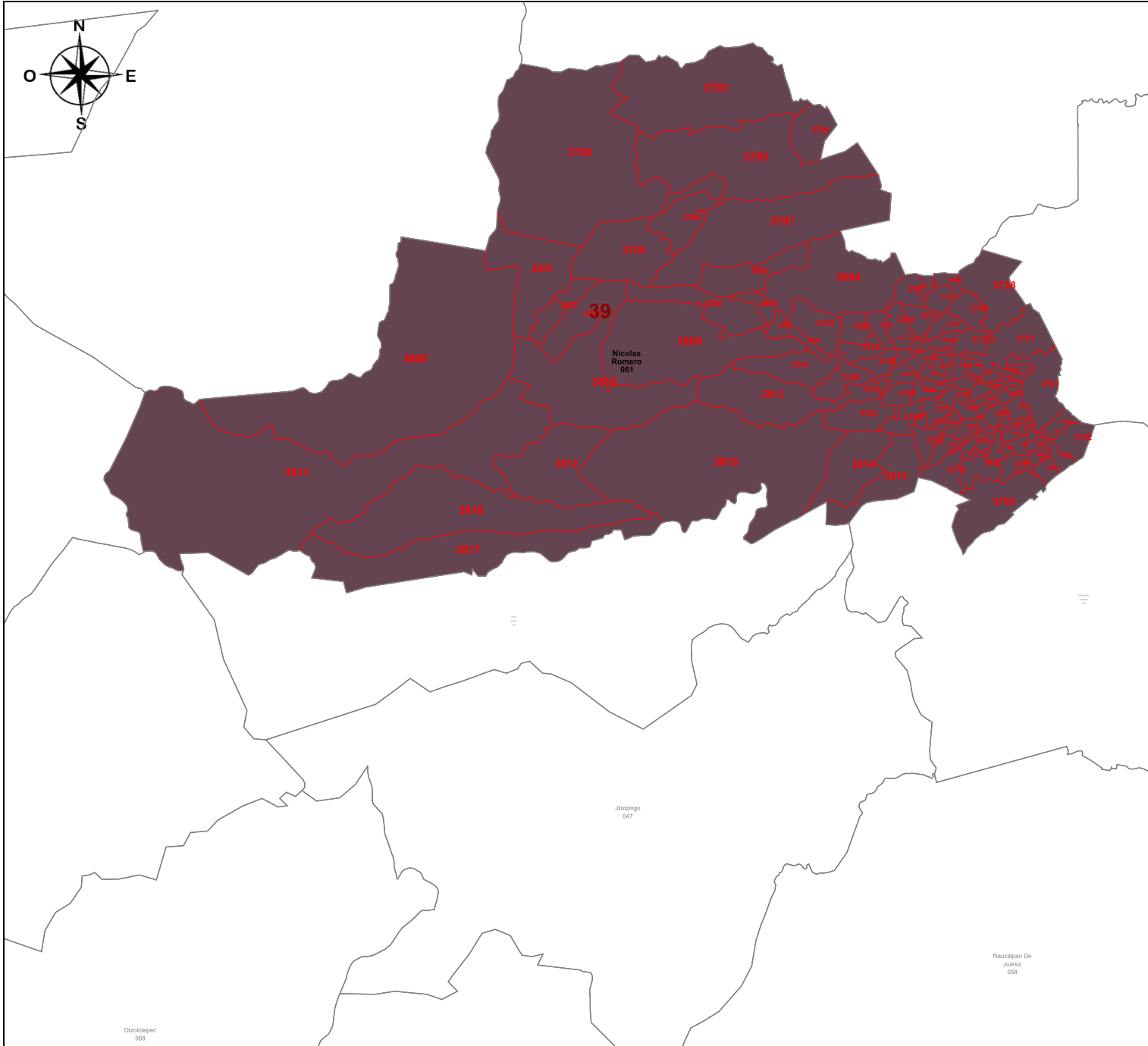
**Título:**  
15\_CLV\_L\_3

**Fecha de impresión:**  
13/07/2022 12:11:16

**Detalles del Distrito.**

<b>Distrito:</b>	38.
<b>Municipios:</b>	60. Nezahualcoyotl.
<b>Secciones:</b>	3107, 3108, 3109, 3110, 3111, 3112, 3113, 3114, 3115, 3116, 3117, 3118, 3119, 3120, 3121, 3122, 3123, 3124, 3125, 3126, 3127, 3128, 3129, 3130, 3131, 3132, 3133, 3134, 3135, 3136, 3137, 3138, 3139, 3140, 3141, 3142, 3143, 3144, 3145, 3146, 3147, 3148, 3149, 3150, 3151, 3152, 3153, 3154, 3155, 3156, 3157, 3158, 3159, 3160, 3161, 3162, 3163, 3164, 3165, 3166, 3167, 3168, 3169, 3170, 3171, 3172, 3173, 3174, 3175, 3176, 3177, 3178, 3179, 3180, 3181, 3182, 3183, 3184, 3185, 3186, 3194, 3195, 3196, 3197, 3198, 3199, 3200, 3201, 3202, 3203, 3204, 3205, 3206, 3207, 3208, 3209, 3210, 3211, 3212, 3213, 3214, 3215, 3216, 3217, 3218, 3219, 3220, 3221, 3222, 3223, 3224, 3225, 3226, 3227, 3228, 3229, 3230, 3231, 3232, 3233, 3234, 3235, 3236, 3237, 3238, 3239, 3240, 3241, 3242, 3243, 3244, 3245, 3246, 3247, 3248, 3249, 3250, 3251, 3252, 3253, 3254, 3255, 3256, 3257, 3258, 3259, 3260, 3261, 3262, 3263, 3264, 3265, 3266, 3267, 3268, 3269, 3270, 3271, 3272, 3273, 3274, 3275, 3276, 3277, 3278, 3279, 3280, 3281, 3350, 3351, 3352, 3353, 3354, 3355, 3372, 3373, 3374, 3375, 3376, 3377, 3378, 3379, 3380, 3381, 3382, 3383, 3393, 3394, 3395, 3396, 3397, 3398, 3399, 3407, 3408, 3409, 3410, 3411, 3412, 3426, 3427, 3428, 3429, 3430, 3431, 3432, 3433, 3434, 3450, 3451.
<b>Población Total:</b>	350,002
<b>Desviación poblacional:</b>	0.237563
<b>Compacidad Geométrica:</b>	0.329231
<b>Tiempo de Traslado:</b>	0.000000
<b>Costo Total:</b>	0.566795








**PLANO DISTRITAL SECCIONAL**  
**IDENTIFICACIÓN ELECTORAL**



---

Entidad: Mexico  
 Distrito Electoral Local: 39  
 Total de secciones: 102  
 Total de municipios: 1  
 Población: 429,486

---

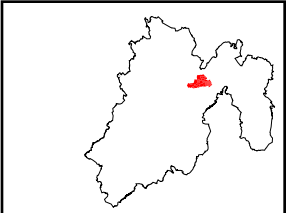
**SIMBOLOGÍA**


**LÍMITES**  
 Estatal.....   
 Alcaldía/Municipio.....   
 Seccional..... 

**CABECERAS**  
 Capital del estado.....   
 Municipio..... 

**CLAVES GEOELECTORALES**  
 Distrital Local..... 01  
 Municipal..... 001  
 Vecinal..... 001  
 Seccional..... 0001

**Ubicación del distrito en la entidad**



Escala: 1: 217,932.91  
  
 4.59 Km

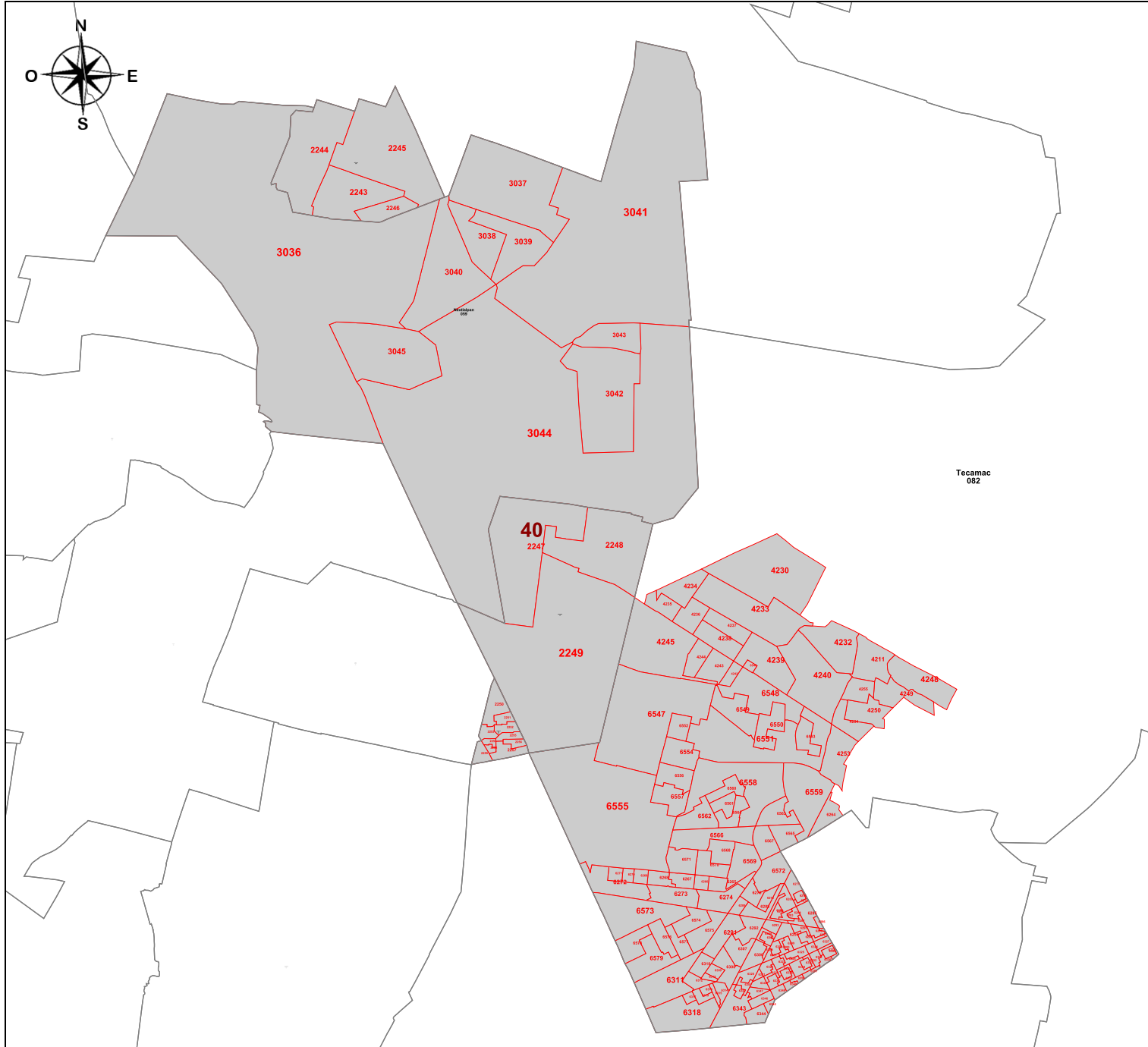
Componente	Valor
Poblacional:	0.838836
Compacidad:	0.277225
Tiempo Traslado:	0.069102
Total:	1.116060

**Título:**  
15\_CLV\_L\_3

**Fecha de impresión:**  
13/07/2022 12:11:16

**Detalles del Distrito.**

<b>Distrito:</b>	39.
<b>Municipios:</b>	61. Nicolas Romero.
<b>Secciones:</b>	3723, 3724, 3725, 3726, 3727, 3728, 3729, 3730, 3731, 3732, 3733, 3734, 3735, 3736, 3737, 3738, 3739, 3740, 3741, 3742, 3743, 3744, 3745, 3746, 3747, 3748, 3749, 3750, 3751, 3753, 3754, 3755, 3756, 3757, 3758, 3759, 3760, 3761, 3762, 3763, 3764, 3765, 3766, 3767, 3768, 3769, 3770, 3771, 3772, 3773, 3774, 3775, 3776, 3777, 3778, 3779, 3780, 3781, 3782, 3783, 3784, 3785, 3786, 3787, 3788, 3789, 3790, 3791, 3792, 3793, 3794, 3795, 3796, 3797, 3798, 3799, 3800, 3801, 3802, 3803, 3804, 3805, 3806, 3807, 3808, 3809, 3810, 3811, 3812, 3813, 3814, 3815, 3816, 3817, 3818, 3819, 3820, 3821, 3822, 6588, 6589, 6641.
<b>Población Total:</b>	429,486
<b>Desviación poblacional:</b>	0.838836
<b>Compacidad Geométrica:</b>	0.277225
<b>Tiempo de Traslado:</b>	0.069102
<b>Costo Total:</b>	1.116060



**PLANO DISTRITAL SECCIONAL  
IDENTIFICACIÓN ELECTORAL**

---

Entidad: Mexico  
 Distrito Electoral Local: 40  
 Total de secciones: 169  
 Total de municipios: 5  
 Población: 411,941

---

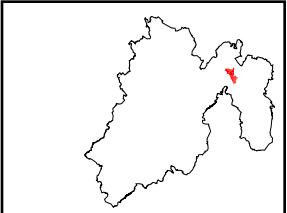
**SIMBOLOGÍA**

**LÍMITES**  
 Estatal.....  
 Alcaldía/Municipio.....  
 Seccional.....

**CABECERAS**  
 Capital del estado.....  
 Municipio.....

**CLAVES GEOELECTORALES**  
 Distrital Local..... **01**  
 Municipal..... 001  
 Vecinal..... 001  
 Seccional..... **0001**

**Ubicación del distrito en la entidad**



Escala: 1: 136,895.55  
 2.88 Km

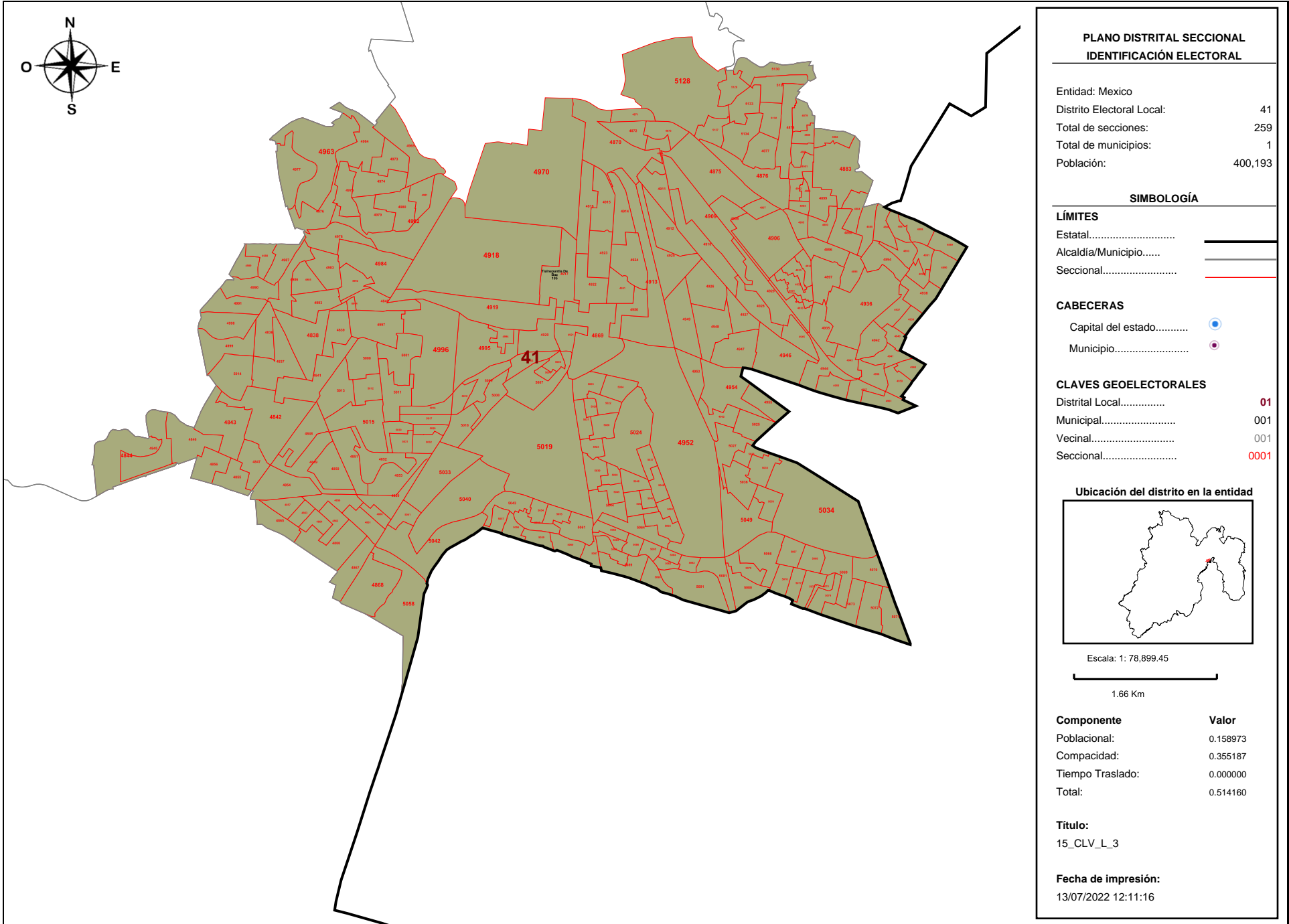
Componente	Valor
Poblacional:	0.367386
Compacidad:	0.336633
Tiempo Traslado:	0.046057
Total:	0.704020

**Título:**  
15\_CLV\_L\_3

**Fecha de impresión:**  
13/07/2022 12:11:16

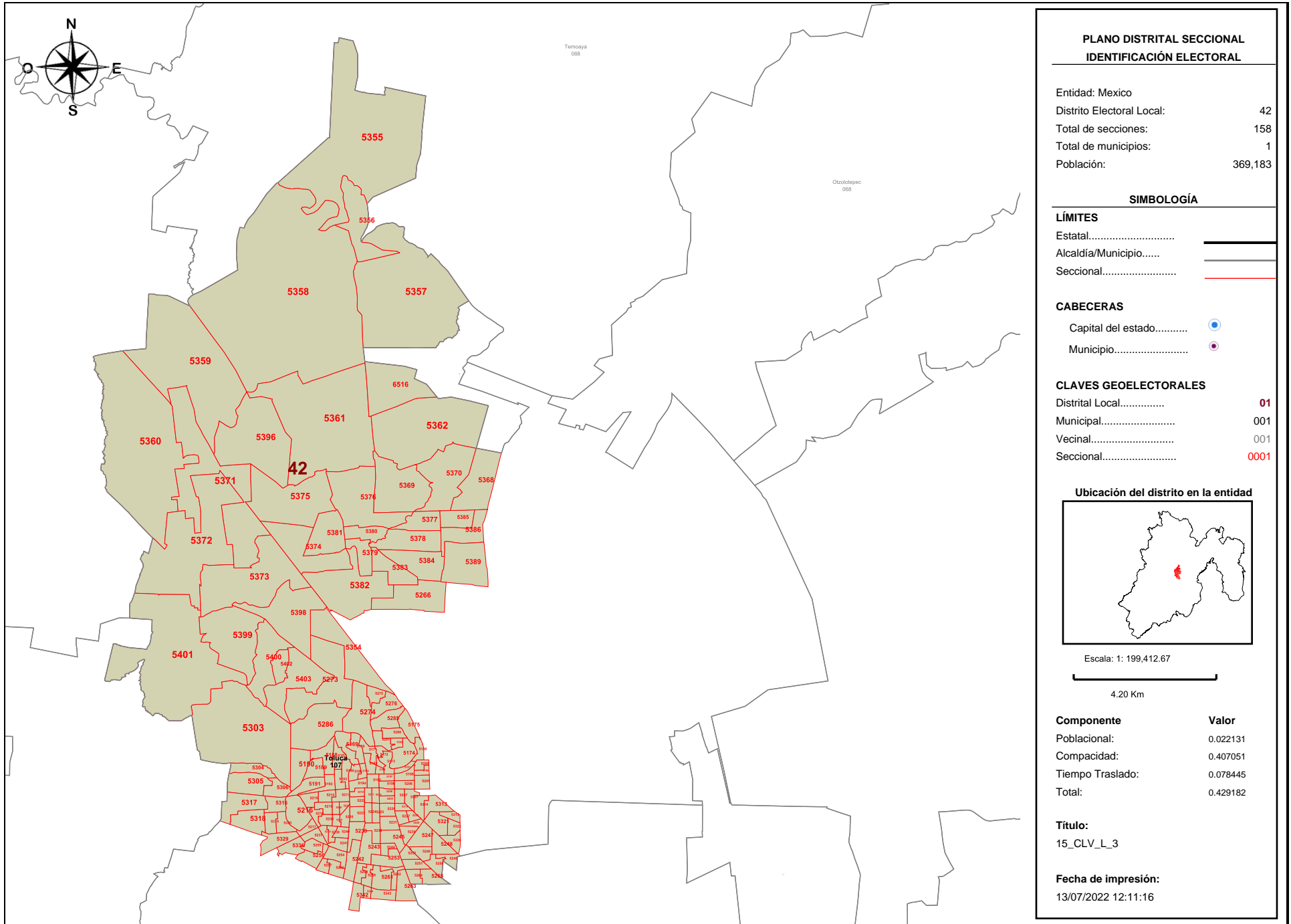
**Detalles del Distrito.**

<b>Distrito:</b>	40.
<b>Municipios:</b>	125. Tonanitla, 45. Jaltenco, 59. Nextlalpan, 82. Tecamac, 901. Jaltenco Sur.
<b>Secciones:</b>	2243, 2244, 2245, 2246, 2247, 2248, 2249, 2250, 2251, 2252, 2253, 2254, 2255, 2256, 2257, 2258, 2259, 3036, 3037, 3038, 3039, 3040, 3041, 3042, 3043, 3044, 3045, 4211, 4230, 4232, 4233, 4234, 4235, 4236, 4237, 4238, 4239, 4240, 4242, 4243, 4244, 4245, 4248, 4249, 4250, 4253, 4254, 4255, 6264, 6265, 6266, 6267, 6268, 6269, 6270, 6271, 6272, 6273, 6274, 6275, 6276, 6277, 6278, 6279, 6280, 6281, 6282, 6283, 6284, 6285, 6286, 6287, 6288, 6289, 6291, 6292, 6293, 6294, 6295, 6296, 6297, 6298, 6299, 6300, 6301, 6302, 6303, 6304, 6305, 6306, 6307, 6308, 6309, 6310, 6311, 6312, 6313, 6314, 6315, 6316, 6317, 6318, 6319, 6320, 6321, 6322, 6323, 6324, 6325, 6326, 6327, 6328, 6329, 6330, 6331, 6332, 6333, 6334, 6335, 6336, 6337, 6338, 6339, 6340, 6341, 6342, 6343, 6344, 6345, 6346, 6347, 6348, 6349, 6350, 6351, 6546, 6547, 6548, 6549, 6550, 6551, 6552, 6553, 6554, 6555, 6556, 6557, 6558, 6559, 6560, 6561, 6562, 6563, 6564, 6565, 6566, 6567, 6568, 6569, 6570, 6571, 6572, 6573, 6574, 6575, 6576, 6577, 6578, 6579.
<b>Población Total:</b>	411,941
<b>Desviación poblacional:</b>	0.367386
<b>Compacidad Geométrica:</b>	0.336633
<b>Tiempo de Traslado:</b>	0.046057
<b>Costo Total:</b>	0.704020



**Detalles del Distrito.**

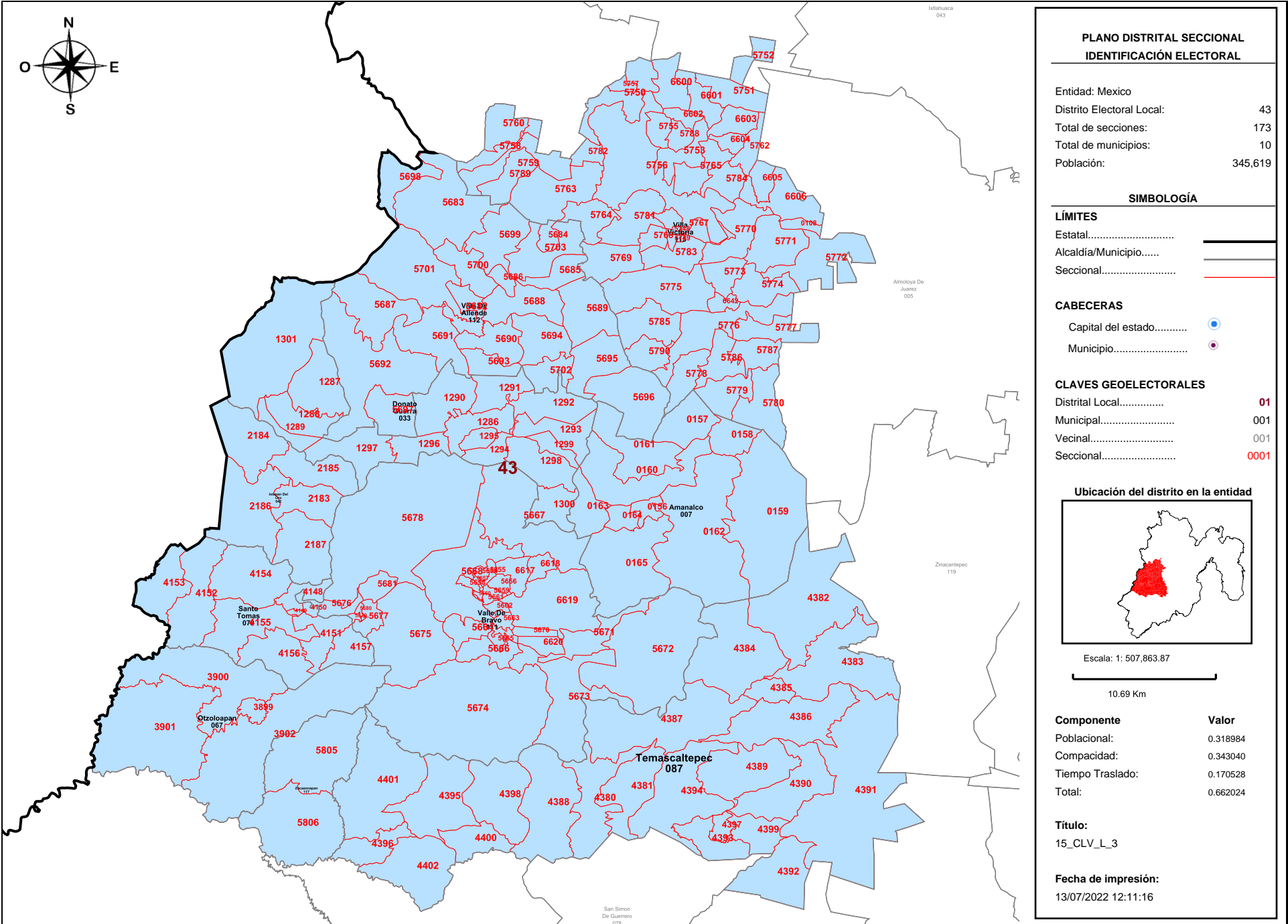
<b>Distrito:</b>	41.
<b>Municipios:</b>	105. Tlalnepantla De Baz.
<b>Secciones:</b>	4836, 4837, 4838, 4839, 4840, 4841, 4842, 4843, 4844, 4845, 4846, 4847, 4848, 4849, 4850, 4851, 4852, 4853, 4854, 4855, 4856, 4857, 4858, 4859, 4860, 4861, 4862, 4863, 4864, 4865, 4866, 4867, 4868, 4869, 4870, 4871, 4872, 4873, 4874, 4875, 4876, 4877, 4878, 4879, 4880, 4881, 4882, 4883, 4884, 4885, 4886, 4887, 4888, 4889, 4890, 4891, 4892, 4893, 4894, 4895, 4896, 4897, 4898, 4899, 4900, 4901, 4902, 4903, 4904, 4905, 4906, 4907, 4908, 4909, 4910, 4911, 4912, 4913, 4914, 4915, 4916, 4917, 4918, 4919, 4920, 4921, 4922, 4923, 4924, 4925, 4926, 4927, 4928, 4929, 4930, 4931, 4932, 4933, 4934, 4935, 4936, 4937, 4938, 4939, 4940, 4941, 4942, 4943, 4944, 4945, 4946, 4947, 4948, 4949, 4950, 4951, 4952, 4953, 4954, 4955, 4956, 4957, 4958, 4959, 4960, 4961, 4962, 4963, 4964, 4965, 4970, 4973, 4974, 4975, 4976, 4977, 4978, 4979, 4980, 4981, 4982, 4983, 4984, 4985, 4986, 4987, 4988, 4989, 4990, 4991, 4992, 4993, 4994, 4995, 4996, 4997, 4998, 4999, 5000, 5001, 5002, 5003, 5004, 5005, 5006, 5007, 5008, 5009, 5010, 5011, 5012, 5013, 5014, 5015, 5016, 5017, 5018, 5019, 5020, 5021, 5022, 5023, 5024, 5025, 5026, 5027, 5028, 5029, 5030, 5031, 5032, 5033, 5034, 5035, 5036, 5037, 5038, 5039, 5040, 5041, 5042, 5043, 5044, 5045, 5046, 5047, 5048, 5049, 5050, 5051, 5052, 5053, 5054, 5055, 5056, 5057, 5058, 5059, 5060, 5061, 5062, 5063, 5064, 5065, 5066, 5067, 5068, 5069, 5070, 5071, 5072, 5073, 5074, 5075, 5076, 5077, 5078, 5079, 5080, 5081, 5082, 5083, 5084, 5085, 5086, 5087, 5088, 5089, 5090, 5091, 5127, 5128, 5129, 5130, 5131, 5132, 5133, 5134, 6644.
<b>Población Total:</b>	400,193
<b>Desviación poblacional:</b>	0.158973
<b>Compacidad Geométrica:</b>	0.355187
<b>Tiempo de Traslado:</b>	0.000000
<b>Costo Total:</b>	0.514160



**Detalles del Distrito.**

<b>Distrito:</b>	42.
<b>Municipios:</b>	107. Toluca.
<b>Secciones:</b>	5169, 5170, 5171, 5172, 5173, 5174, 5175, 5180, 5181, 5182, 5183, 5184, 5185, 5186, 5187, 5188, 5189, 5190, 5191, 5192, 5193, 5194, 5195, 5196, 5197, 5198, 5199, 5200, 5205, 5206, 5207, 5208, 5209, 5210, 5211, 5212, 5213, 5214, 5215, 5216, 5217, 5218, 5219, 5220, 5221, 5222, 5223, 5224, 5225, 5226, 5227, 5228, 5229, 5230, 5231, 5232, 5233, 5234, 5235, 5236, 5237, 5238, 5239, 5240, 5241, 5242, 5243, 5244, 5245, 5246, 5247, 5248, 5249, 5250, 5251, 5252, 5253, 5254, 5255, 5256, 5257, 5258, 5259, 5260, 5261, 5262, 5263, 5264, 5265, 5266, 5273, 5274, 5275, 5276, 5285, 5286, 5287, 5288, 5302, 5303, 5304, 5305, 5306, 5307, 5312, 5313, 5314, 5315, 5316, 5317, 5318, 5319, 5320, 5321, 5322, 5328, 5329, 5336, 5342, 5343, 5344, 5354, 5355, 5356, 5357, 5358, 5359, 5360, 5361, 5362, 5368, 5369, 5370, 5371, 5372, 5373, 5374, 5375, 5376, 5377, 5378, 5379, 5380, 5381, 5382, 5383, 5384, 5385, 5386, 5389, 5396, 5398, 5399, 5400, 5401, 5402, 5403, 6516.
<b>Población Total:</b>	369,183
<b>Desviación poblacional:</b>	0.022131
<b>Compacidad Geométrica:</b>	0.407051
<b>Tiempo de Traslado:</b>	0.078445
<b>Costo Total:</b>	0.429182

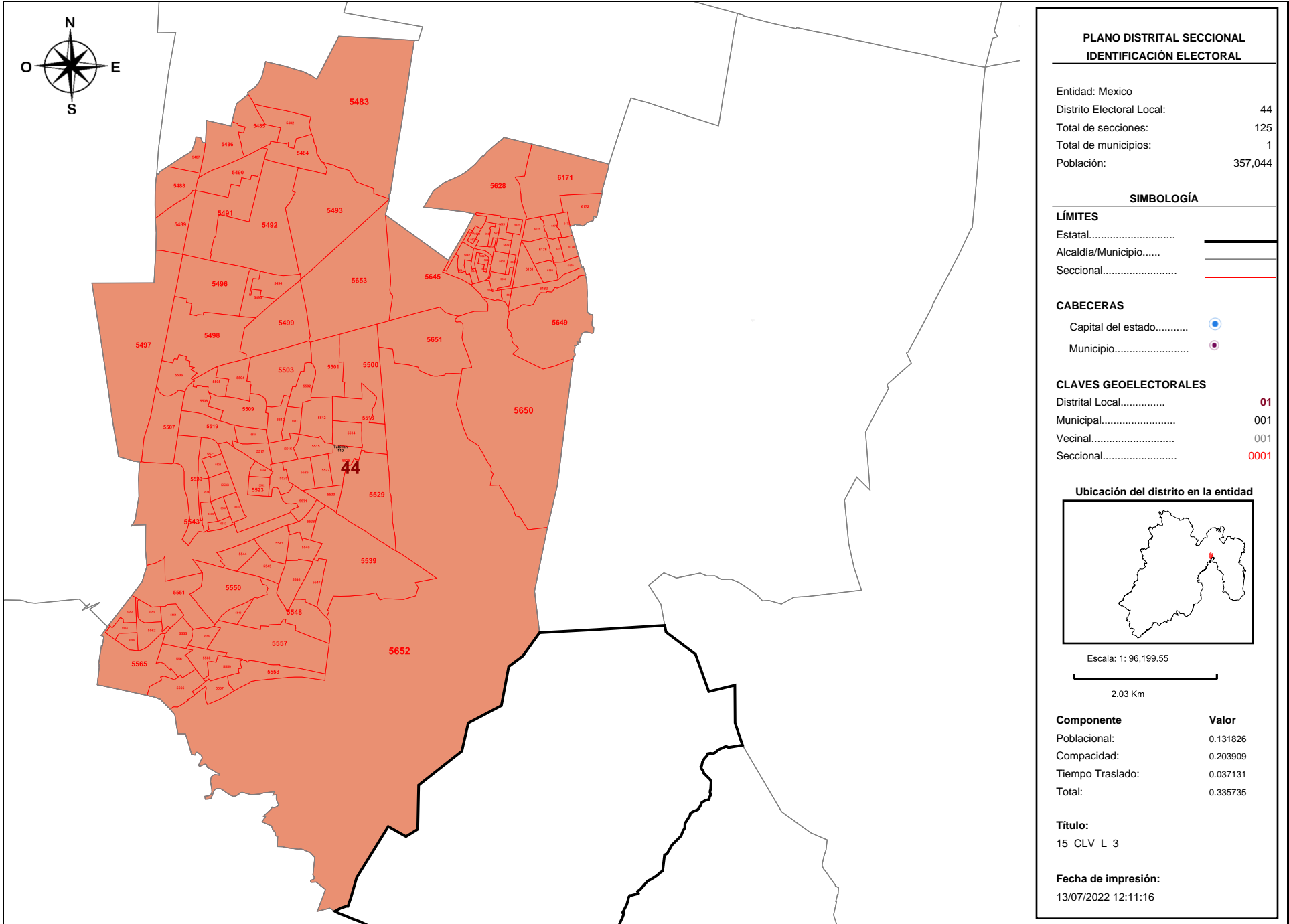




**Detalles del Distrito.**

Distrito:	43.
Municipios:	111. Valle De Bravo, 112. Villa De Allende, 115. Villa Victoria, 117. Zacazonapan, 33. Donato Guerra, 42. Ixtapan Del Oro, 67. Otzoloapan, 7. Amanalco, 79. Santo Tomas, 87. Temascaltepec.
Secciones:	108, 156, 157, 158, 159, 160, 161, 162, 163, 164, 165, 1286, 1287, 1288, 1289, 1290, 1291, 1292, 1293, 1294, 1295, 1296, 1297, 1298, 1299, 1300, 1301, 2183, 2184, 2185, 2186, 2187, 3899, 3900, 3901, 3902, 4148, 4149, 4150, 4151, 4152, 4153, 4154, 4155, 4156, 4157, 4380, 4381, 4382, 4383, 4384, 4385, 4386, 4387, 4388, 4389, 4390, 4391, 4392, 4393, 4394, 4395, 4396, 4397, 4398, 4399, 4400, 4401, 4402, 5654, 5655, 5656, 5657, 5658, 5659, 5660, 5661, 5662, 5663, 5664, 5665, 5666, 5667, 5668, 5670, 5671, 5672, 5673, 5674, 5675, 5676, 5677, 5678, 5679, 5680, 5681, 5682, 5683, 5684, 5685, 5686, 5687, 5688, 5689, 5690, 5691, 5692, 5693, 5694, 5695, 5696, 5697, 5698, 5699, 5700, 5701, 5702, 5703, 5748, 5749, 5750, 5751, 5752, 5753, 5755, 5756, 5757, 5758, 5759, 5760, 5762, 5763, 5764, 5765, 5767, 5768, 5769, 5770, 5771, 5772, 5773, 5774, 5775, 5776, 5777, 5778, 5779, 5780, 5781, 5782, 5783, 5784, 5785, 5786, 5787, 5788, 5789, 5790, 5805, 5806, 6600, 6601, 6602, 6603, 6604, 6605, 6606, 6617, 6618, 6619, 6620, 6642, 6651.
Población Total:	345,619

Desviación poblacional:	0.318984
Compacidad Geométrica:	0.343040
Tiempo de Traslado:	0.170528
Costo Total:	0.662024






**PLANO DISTRITAL SECCIONAL**  
**IDENTIFICACIÓN ELECTORAL**



---

Entidad: Mexico  
 Distrito Electoral Local: 44  
 Total de secciones: 125  
 Total de municipios: 1  
 Población: 357,044

---

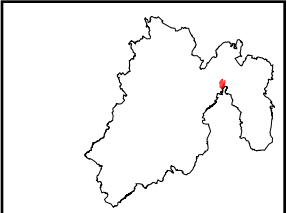
**SIMBOLOGÍA**


**LÍMITES**  
 Estatal.....   
 Alcaldía/Municipio.....   
 Seccional..... 

**CABECERAS**  
 Capital del estado.....   
 Municipio..... 

**CLAVES GEOELECTORALES**  
 Distrital Local..... 01  
 Municipal..... 001  
 Vecinal..... 001  
 Seccional..... 0001

**Ubicación del distrito en la entidad**



Escala: 1: 96,199.55  
  
 2.03 Km

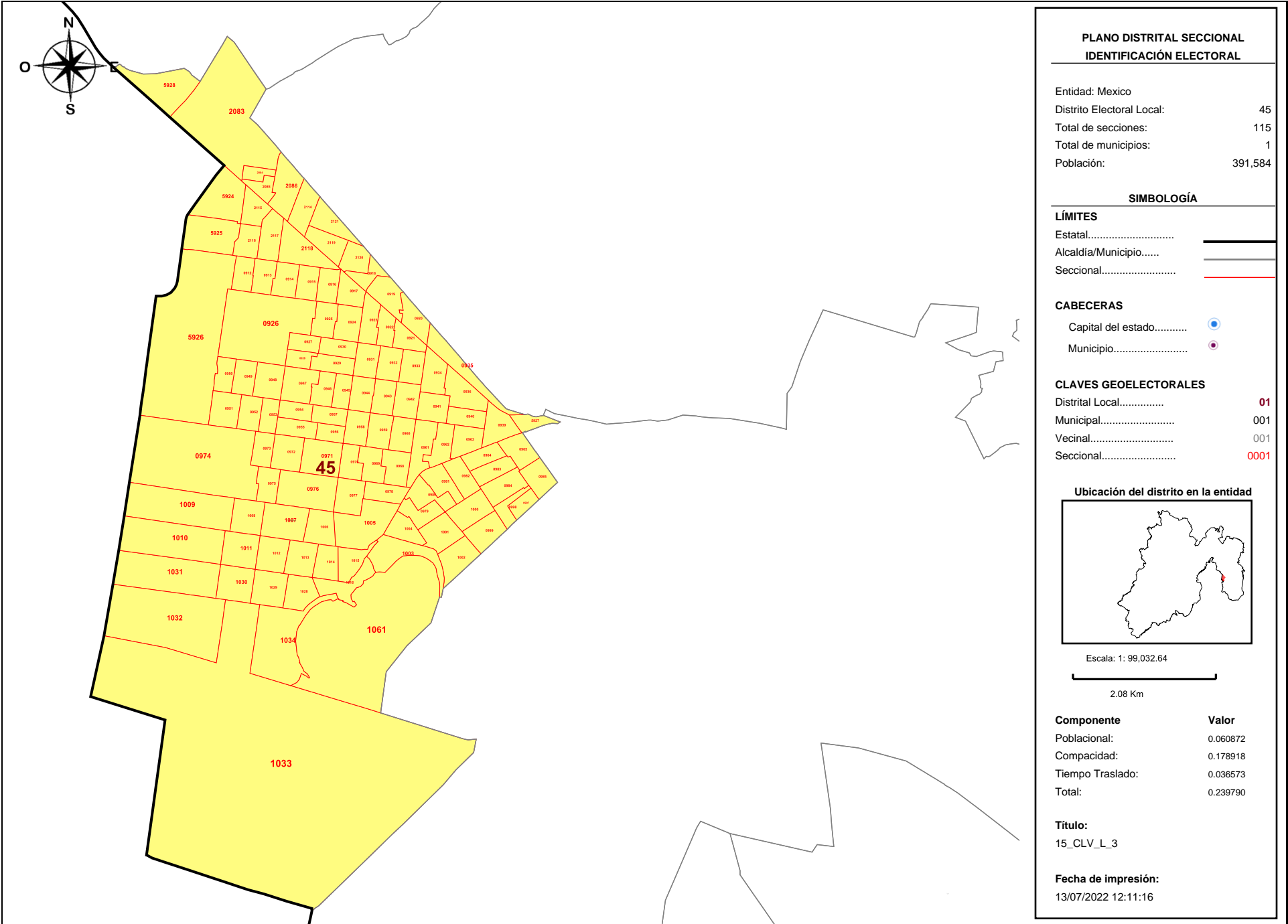
Componente	Valor
Poblacional:	0.131826
Compacidad:	0.203909
Tiempo Traslado:	0.037131
Total:	0.335735

**Título:**  
15\_CLV\_L\_3

**Fecha de impresión:**  
13/07/2022 12:11:16

**Detalles del Distrito.**

Distrito:	44.
Municipios:	110. Tultitlan.
Secciones:	5482, 5483, 5484, 5485, 5486, 5487, 5488, 5489, 5490, 5491, 5492, 5493, 5494, 5495, 5496, 5497, 5498, 5499, 5500, 5501, 5502, 5503, 5504, 5505, 5506, 5507, 5508, 5509, 5510, 5511, 5512, 5513, 5514, 5515, 5516, 5517, 5518, 5519, 5520, 5521, 5522, 5523, 5524, 5525, 5526, 5527, 5528, 5529, 5530, 5531, 5532, 5533, 5534, 5535, 5536, 5537, 5538, 5539, 5540, 5541, 5542, 5543, 5544, 5545, 5546, 5547, 5548, 5549, 5550, 5551, 5552, 5553, 5554, 5555, 5556, 5557, 5558, 5559, 5560, 5561, 5562, 5563, 5564, 5565, 5566, 5567, 5626, 5627, 5628, 5629, 5630, 5631, 5632, 5633, 5634, 5635, 5636, 5637, 5638, 5639, 5640, 5641, 5642, 5643, 5644, 5645, 5646, 5647, 5649, 5650, 5651, 5652, 5653, 6171, 6172, 6173, 6174, 6175, 6176, 6177, 6178, 6179, 6180, 6181, 6182.
Población Total:	357,044
Desviación poblacional:	0.131826
Compacidad Geométrica:	0.203909
Tiempo de Traslado:	0.037131
Costo Total:	0.335735



**Detalles del Distrito.**

Distrito:	45.
Municipios:	122. Valle De Chalco Solidaridad.
Secciones:	912, 913, 914, 915, 916, 917, 918, 919, 920, 921, 922, 923, 924, 925, 926, 927, 928, 929, 930, 931, 932, 933, 934, 935, 936, 939, 940, 941, 942, 943, 944, 945, 946, 947, 948, 949, 950, 951, 952, 953, 954, 955, 956, 957, 958, 959, 960, 961, 962, 963, 964, 965, 968, 969, 970, 971, 972, 973, 974, 975, 976, 977, 978, 979, 980, 981, 982, 983, 984, 985, 997, 998, 999, 1000, 1001, 1002, 1003, 1004, 1005, 1006, 1007, 1008, 1009, 1010, 1011, 1012, 1013, 1014, 1015, 1016, 1028, 1029, 1030, 1031, 1032, 1033, 1034, 1061, 2083, 2084, 2085, 2086, 2114, 2115, 2116, 2117, 2118, 2119, 2120, 2121, 5924, 5925, 5926, 5927, 5928.
Población Total:	391,584
Desviación poblacional:	0.060872
Compacidad Geométrica:	0.178918
Tiempo de Traslado:	0.036573
Costo Total:	0.239790

