Instituto Nacional Electoral

SISTEMA DE DISTRITACIÓN

RESULTADOS DE LA DISTRITACIÓN FEDERAL PARA LA ENTIDAD DE NAYARIT

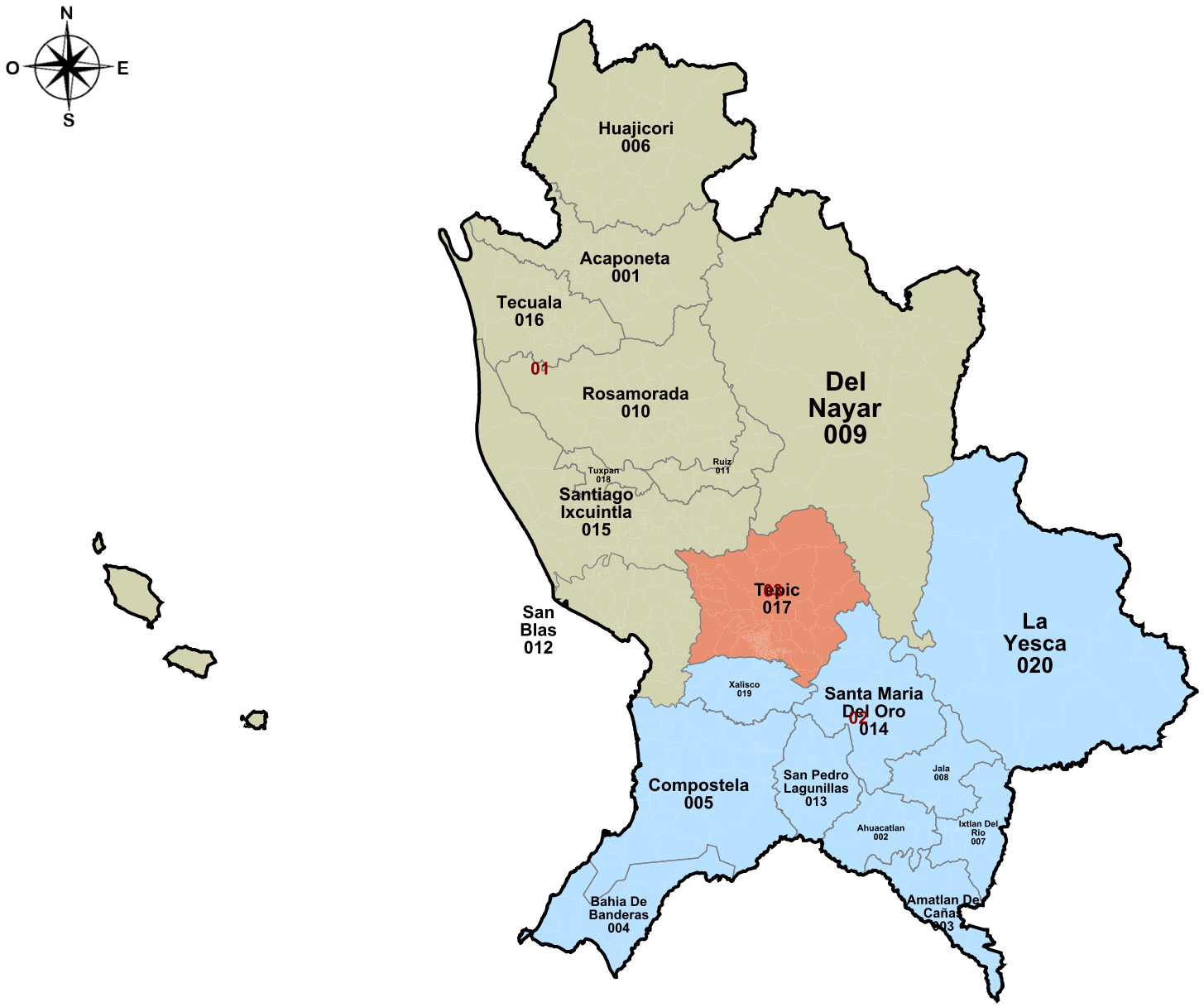

NAYARIT

INFORMACIÓN BÁSICA

Distritos:	3
Municipios:	20
Secciones:	969
Población:	1,235,456

SIMBOLOGÍA

LÍMITES

Estatal.....

Alcaldía/Municipio.....

Seccional.....

CABECERAS

Capital del estado.....

Municipio.....

CLAVES GEOELECTORALES

Distrital Federal.....	01
Municipal.....	001
Seccional.....	0001

Ubicación de la entidad en el país

Escala: 1: 2,339,013.17

49.24 Km

Componente	Valor
Poblacional:	1.289062
Compacidad:	1.406263
Tiempo Traslado:	0.644932
Total:	3.340257

Título:

18FPAN_CLV220622094424

Fecha de impresión:

13/07/2022 12:10:22

Información detallada por distritos.

	No.	% D Media	Población	+/- Población	Poblacional	Compacidad	Tiempo Traslado	% P. Ind. + Afro.
	1	-13.22%	357,383	-54,436	0.776556	0.587761	0.275522	26.488420
	2	10.35%	454,432	42,613	0.475879	0.598716	0.320291	12.746173
	3	2.87%	423,641	11,822	0.036628	0.219786	0.049119	9.940000

Componentes:

Componente	Ponderación	Valor
Poblacional	1.0	1.289062
Compacidad	0.5	1.406263
Tiempo Traslado	0.4	0.644932
Total		3.340257

En este escenario no hay municipios fraccionados.

SISTEMA DE DISTRITACIÓN

RESULTADOS DE LA DISTRITACIÓN FEDERAL PARA LA ENTIDAD DE NAYARIT

Instituto Nacional Electoral

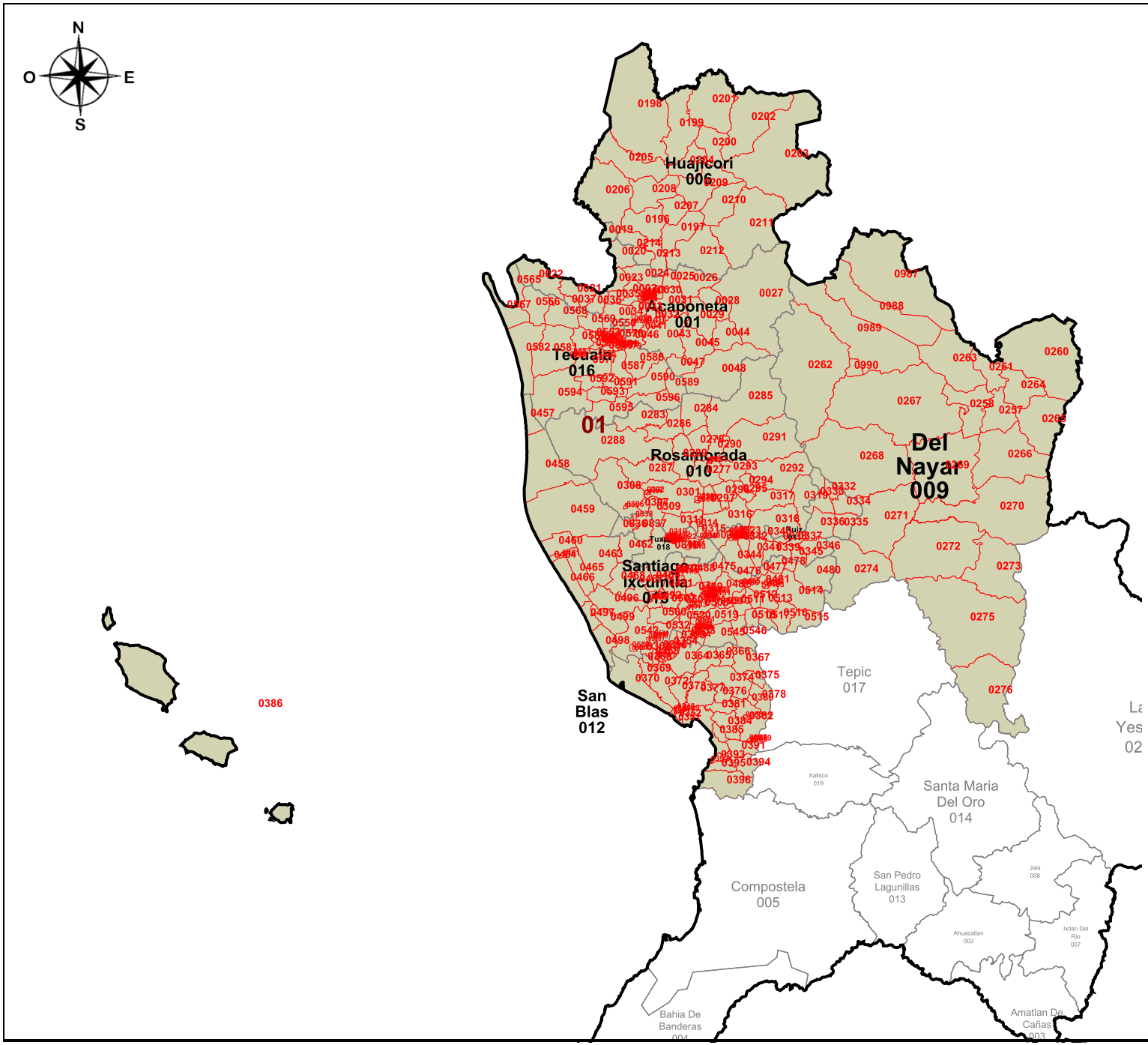

PLANO DISTRITAL SECCIONAL
IDENTIFICACIÓN ELECTORAL

Entidad: Nayarit	
Distrito Electoral Federal:	1
Total de secciones:	402
Total de municipios:	9
Población:	357,383

SIMBOLOGÍA

LÍMITES

Estatal.....
Alcaldía/Municipio.....
Seccional.....

CABECERAS

Capital del estado.....
Municipio.....

CLAVES GEOELECTORALES

Distrital Federal.....	01
Municipal.....	001
Vecinal.....	001
Seccional.....	0001

Ubicación del distrito en la entidad

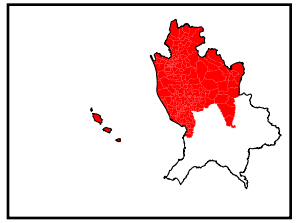

Escala: 1: 1,925,753.20

40.54 Km

Componente	Valor
Poblacional:	0.776556
Compacidad:	0.587761
Tiempo Traslado:	0.275522
Total:	1.364317

Título:
18FPAN_CLV220622094424

Fecha de impresión:
13/07/2022 12:10:22

Detalles del Distrito.

Distrito:	01.
Municipios:	1. Acaponeta, 10. Rosamorada, 11. Ruiz, 12. San Blas, 15. Santiago Ixcuintla, 16. Tecuala, 18. Tuxpan, 6. Huajicori, 9. Del Nayar.
Secciones:	1, 2, 3, 4, 5, 6, 7, 8, 9, 10, 11, 12, 13, 14, 15, 16, 17, 18, 19, 20, 21, 22, 23, 24, 25, 26, 27, 28, 29, 30, 31, 32, 33, 34, 35, 36, 37, 38, 39, 40, 41, 43, 44, 45, 46, 47, 48, 196, 197, 198, 199, 200, 201, 202, 203, 204, 205, 206, 207, 208, 209, 210, 211, 212, 213, 214, 257, 258, 260, 261, 262, 263, 264, 265, 266, 267, 268, 269, 270, 271, 272, 273, 274, 275, 276, 277, 278, 279, 280, 281, 282, 283, 284, 285, 286, 287, 288, 289, 290, 291, 292, 293, 294, 295, 296, 297, 298, 299, 300, 301, 302, 303, 304, 305, 306, 307, 308, 309, 310, 311, 312, 313, 314, 315, 316, 317, 318, 319, 320, 321, 322, 323, 324, 325, 326, 327, 328, 329, 330, 331, 332, 333, 334, 335, 336, 337, 338, 339, 340, 341, 342, 343, 344, 345, 346, 347, 348, 349, 350, 351, 352, 353, 354, 355, 356, 357, 358, 359, 360, 361, 362, 364, 365, 366, 367, 368, 369, 370, 372, 373, 374, 375, 376, 377, 378, 380, 381, 382, 383, 384, 385, 386, 387, 388, 389, 390, 391, 392, 393, 394, 395, 396, 435, 436, 437, 438, 439, 440, 441, 442, 443, 444, 445, 446, 447, 448, 449, 450, 451, 452, 453, 454, 455, 456, 457, 458, 459, 460, 461, 462, 463, 464, 465, 466, 467, 468, 469, 470, 471, 472, 473, 474, 475, 476, 477, 478, 480, 481, 482, 483, 484, 485, 486, 487, 488, 489, 490, 491, 492, 493, 494, 495, 496, 497, 498, 499, 500, 501, 502, 503, 504, 505, 506, 507, 508, 509, 510, 511, 512, 513, 514, 515, 516, 517, 518, 519, 520, 521, 522, 523, 524, 525, 526, 527, 528, 529, 530, 531, 532, 533, 534, 535, 536, 537, 538, 539, 540, 541, 542, 543, 544, 545, 546, 547, 548, 549, 550, 551, 552, 553, 554, 555, 556, 557, 558, 559, 560, 561, 562, 563, 564, 565, 566, 567, 568, 569, 570, 571, 572, 573, 574, 575, 576, 577, 578, 579, 580, 581, 582, 583, 584, 585, 586, 587, 588, 589, 590, 591, 592, 593, 594, 595, 596, 810, 811, 812, 813, 814, 815, 816, 817, 818, 819, 820, 821, 822, 823, 824, 825, 826, 827, 828, 829, 830, 831, 832, 833, 834, 835, 836, 837, 838, 839, 840, 841, 842, 843, 987, 988, 989, 990, 991.
Población Total:	357,383

Desviación poblacional:	0.776556
Compacidad Geométrica:	0.587761
Tiempo de Traslado:	0.275522
Costo Total:	1.364317

SISTEMA DE DISTRITACIÓN

RESULTADOS DE LA DISTRITACIÓN FEDERAL PARA LA ENTIDAD DE NAYARIT

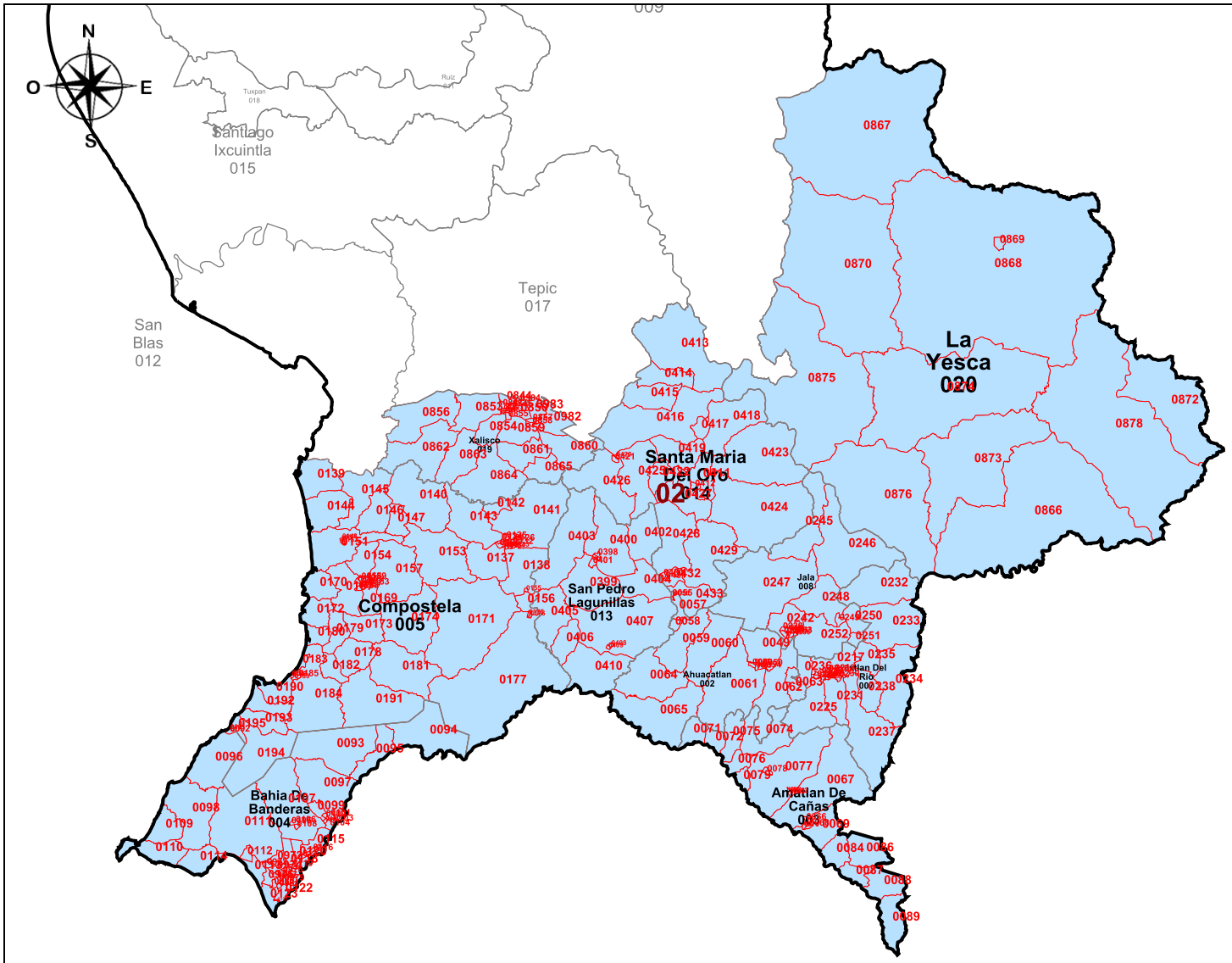

PLANO DISTRITAL SECCIONAL
IDENTIFICACIÓN ELECTORAL

Entidad: Nayarit	
Distrito Electoral Federal:	2
Total de secciones:	268
Total de municipios:	10
Población:	454,432

SIMBOLOGÍA

LÍMITES

Estatal.....
Alcaldía/Municipio.....
Seccional.....

CABECERAS

Capital del estado.....
Municipio.....

CLAVES GEOELECTORALES

Distrital Federal.....	01
Municipal.....	001
Vecinal.....	001
Seccional.....	0001

Ubicación del distrito en la entidad

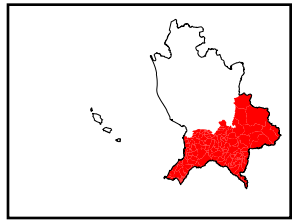

Escala: 1: 1,467,393.38

30.89 Km

Componente	Valor
Poblacional:	0.475879
Compacidad:	0.598716
Tiempo Traslado:	0.320291
Total:	1.074595

Título:
18FPAN_CLV220622094424

Fecha de impresión:
13/07/2022 12:10:22

Detalles del Distrito.

Distrito:	02.
Municipios:	13. San Pedro Lagunillas, 14. Santa Maria Del Oro, 19. Xalisco, 2. Ahuacatlan, 20. La Yesca, 3. Amatlan De Cañas, 4. Bahia De Banderas, 5. Compostela, 7. Ixtlan Del Rio, 8. Jala.
Secciones:	49, 50, 51, 52, 53, 54, 55, 56, 57, 58, 59, 60, 61, 62, 63, 64, 65, 66, 67, 68, 69, 70, 71, 72, 74, 75, 76, 77, 78, 79, 80, 81, 82, 83, 84, 86, 87, 88, 89, 91, 92, 93, 94, 95, 96, 97, 98, 99, 100, 101, 102, 103, 104, 105, 106, 107, 108, 109, 110, 111, 112, 113, 114, 115, 116, 117, 118, 119, 120, 121, 122, 123, 124, 125, 126, 127, 128, 129, 130, 131, 132, 133, 134, 135, 136, 137, 138, 139, 140, 141, 142, 143, 144, 145, 146, 147, 148, 149, 150, 151, 152, 153, 154, 155, 156, 157, 158, 159, 160, 161, 162, 163, 164, 165, 166, 167, 168, 169, 170, 171, 172, 173, 174, 175, 176, 177, 178, 179, 180, 181, 182, 183, 184, 185, 186, 187, 188, 189, 190, 191, 192, 193, 194, 195, 215, 216, 217, 218, 219, 220, 221, 222, 223, 224, 225, 226, 227, 228, 229, 230, 231, 232, 233, 234, 235, 236, 237, 238, 239, 240, 241, 242, 243, 244, 245, 246, 247, 248, 249, 250, 251, 252, 253, 254, 255, 256, 398, 399, 400, 401, 402, 403, 404, 405, 406, 407, 408, 409, 410, 411, 412, 413, 414, 415, 416, 417, 418, 419, 420, 421, 422, 423, 424, 425, 426, 427, 428, 429, 430, 431, 432, 433, 844, 845, 846, 847, 848, 849, 850, 851, 852, 853, 854, 855, 856, 857, 858, 859, 860, 861, 862, 863, 864, 865, 866, 867, 868, 869, 870, 872, 873, 874, 875, 876, 878, 972, 973, 974, 975, 976, 977, 978, 979, 980, 981, 982, 983, 984.
Población Total:	454,432

Desviación poblacional:	0.475879
Compacidad Geométrica:	0.598716
Tiempo de Traslado:	0.320291
Costo Total:	1.074595

Instituto Nacional Electoral

SISTEMA DE DISTRITACIÓN

RESULTADOS DE LA DISTRITACIÓN FEDERAL PARA LA ENTIDAD DE NAYARIT

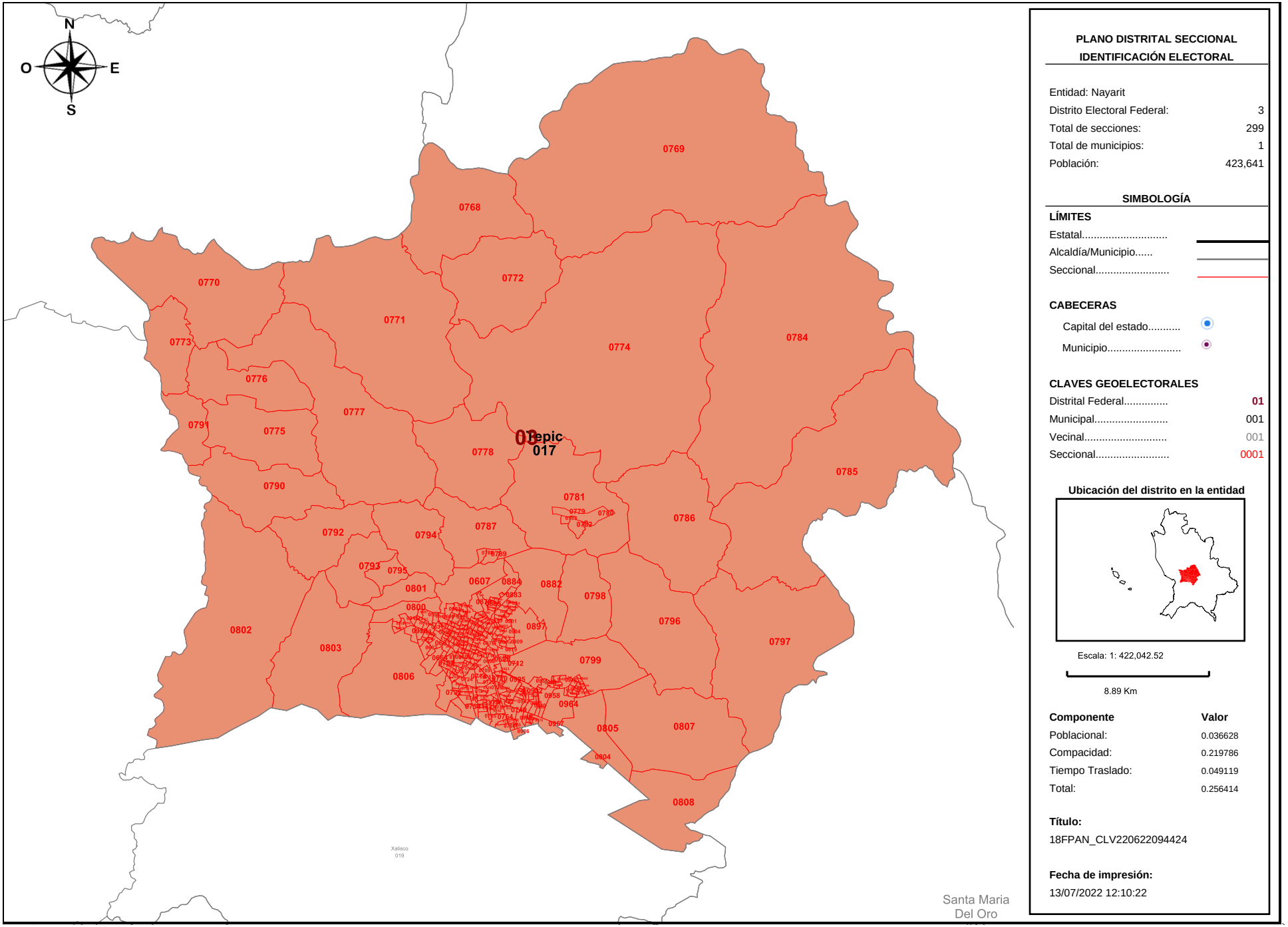

PLANO DISTRITAL SECCIONAL
IDENTIFICACIÓN ELECTORAL

Entidad: Nayarit	
Distrito Electoral Federal:	3
Total de secciones:	299
Total de municipios:	1
Población:	423,641

SIMBOLOGÍA

LÍMITES

Estatal.....
Alcaldía/Municipio.....
Seccional.....

CABECERAS

Capital del estado.....
Municipio.....

CLAVES GEOELECTORALES

Distrital Federal.....	**01**
Municipal.....	001
Vecinal.....	001
Seccional.....	0001

Ubicación del distrito en la entidad

Escala: 1: 422,042.52

8.89 Km

Componente	**Valor**
Poblacional:	0.036628
Compacidad:	0.219786
Tiempo Traslado:	0.049119
Total:	0.256414

Título:
18FPAN_CLV220622094424

Fecha de impresión:
13/07/2022 12:10:22

Detalles del Distrito.

Distrito:	03.
Municipios:	17. Tepic.
Secciones:	597, 598, 599, 600, 601, 602, 603, 604, 605, 606, 607, 610, 612, 613, 614, 615, 616, 617, 618, 619, 620, 621, 622, 623, 624, 625, 626, 627, 628, 629, 630, 631, 632, 635, 636, 637, 638, 639, 640, 641, 642, 643, 644, 645, 646, 647, 648, 649, 650, 651, 652, 653, 654, 655, 656, 657, 658, 659, 660, 661, 662, 663, 664, 665, 666, 667, 668, 669, 670, 671, 672, 673, 674, 675, 676, 677, 678, 679, 680, 681, 682, 683, 684, 685, 686, 687, 688, 689, 690, 691, 692, 693, 694, 695, 696, 697, 698, 699, 700, 701, 702, 703, 704, 705, 706, 707, 708, 709, 710, 712, 713, 714, 715, 716, 717, 718, 719, 720, 721, 722, 723, 724, 725, 726, 727, 728, 729, 730, 731, 732, 733, 734, 735, 736, 738, 739, 740, 741, 742, 743, 744, 745, 746, 747, 748, 749, 750, 751, 752, 753, 754, 755, 756, 757, 759, 761, 762, 763, 764, 765, 766, 767, 768, 769, 770, 771, 772, 773, 774, 775, 776, 777, 778, 779, 780, 781, 782, 783, 784, 785, 786, 787, 788, 789, 790, 791, 792, 793, 794, 795, 796, 797, 798, 799, 800, 801, 802, 803, 804, 805, 806, 807, 808, 809, 879, 880, 881, 882, 883, 884, 885, 886, 887, 888, 889, 890, 891, 892, 893, 894, 895, 896, 897, 898, 899, 900, 901, 902, 903, 904, 905, 906, 907, 908, 909, 910, 911, 912, 913, 914, 915, 916, 917, 918, 919, 920, 921, 922, 923, 924, 925, 926, 927, 928, 929, 930, 931, 932, 933, 934, 935, 936, 937, 938, 939, 940, 941, 942, 943, 944, 945, 946, 947, 948, 949, 950, 951, 952, 953, 954, 955, 956, 957, 958, 959, 960, 961, 962, 963, 964, 965, 966, 967, 968, 969, 970, 971, 985, 986.
Población Total:	423,641

Desviación poblacional:	0.036628
Compacidad Geométrica:	0.219786
Tiempo de Traslado:	0.049119
Costo Total:	0.256414

FIRMADO POR: GARCIA RUIZ JUAN GABRIEL
AC: Autoridad Certificadora del Instituto Nacional Electoral
ID: 1347752
HASH: F0599181C94AA4A474B0D2440318AD7639248EED1AC96AC68EF368283926C04C

FIRMADO POR: MIRANDA JAIMES RENE
AC: Autoridad Certificadora del Instituto Nacional Electoral
ID: 1347752
HASH: F0599181C94AA4A474B0D2440318AD7639248EED1AC96AC68EF368283926C04C