

**MICHOACAN**  
**INFORMACIÓN BÁSICA**

Distritos:	24
Municipios:	113
Secciones:	2,715
Población:	4,748,846

**SIMBOLOGÍA**

**LÍMITES**

Estatal.....	—————
Alcaldía/Municipio.....	—————
Seccional.....	—————

**CABECERAS**

Capital del estado.....	●
Municipio.....	●

**CLAVES GEOELECTORALES**

Distrital Local.....	01
Municipal.....	001
Seccional.....	0001

**Ubicación de la entidad en el país**



Escala: 1: 2,942,321.92



61.94 Km

Componente	Valor
Poblacional:	4.322509
Compacidad:	9.630027
Tiempo Traslado:	2.489640
Total:	16.442176

**Título:**  
16\_Michoacan\_Local\_16.442176

**Fecha de impresión:**  
21/06/2022 16:37:04

**Información detallada por distritos.**

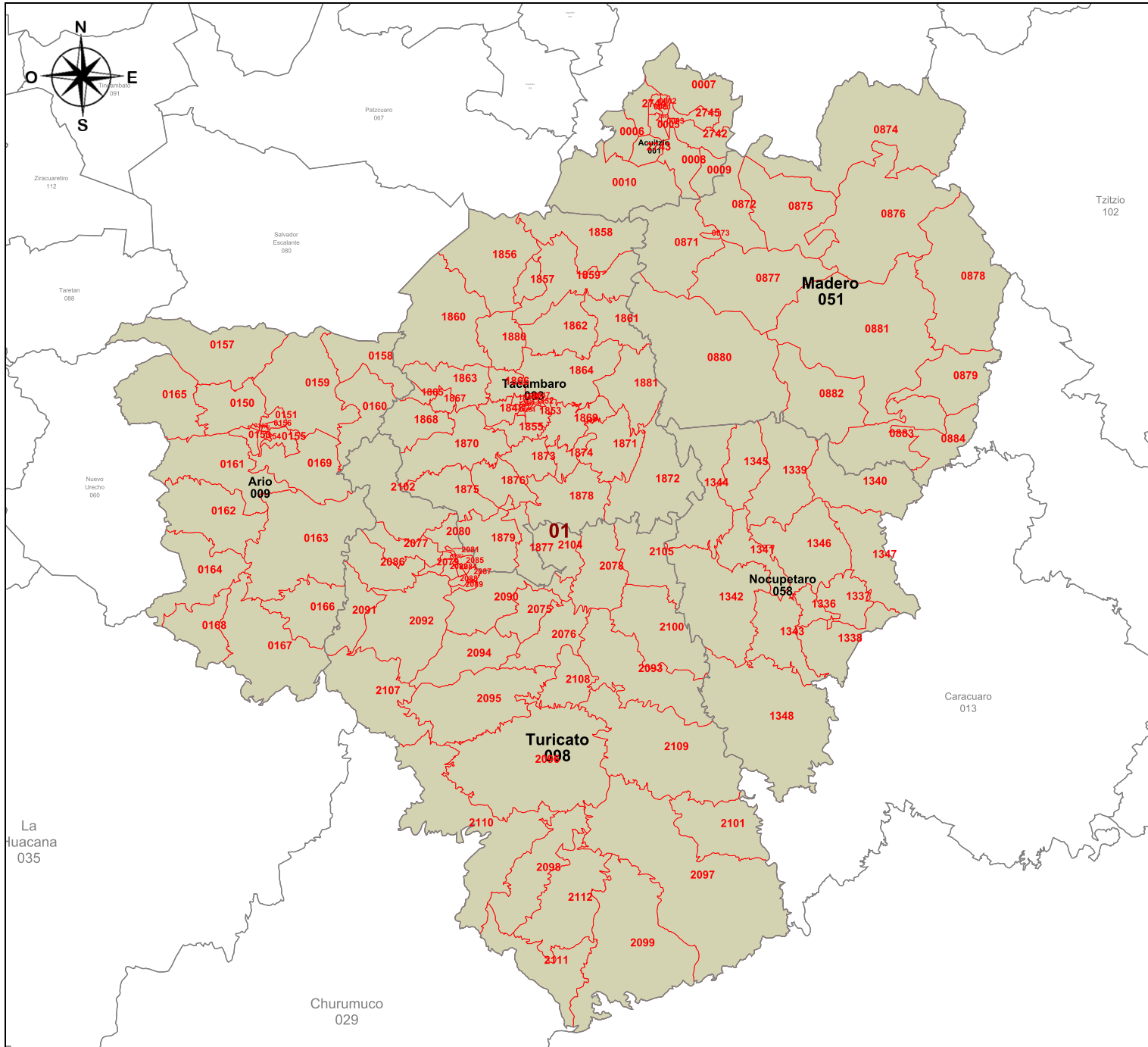
No.	% D Media	Población	+/- Población	Poblacional	Compacidad	Tiempo Traslado	% P. Ind. + Afro.
1	-7.26%	183,510	-14,359	0.234038	0.479226	0.136899	7.304589
2	-9.00%	180,061	-17,808	0.359976	0.490232	0.3507	21.819356
3	3.76%	205,303	7,434	0.062742	0.396111	0.059477	12.701148
4	-0.49%	196,901	-968	0.001063	0.343542	0.141275	13.733752
5	-2.40%	193,118	-4,751	0.025619	0.275584	0.067394	29.798908
6	-5.94%	186,122	-11,747	0.156634	0.377828	0.117461	5.459253
7	5.65%	209,056	11,187	0.142077	0.398415	0.11248	14.950436
8	-9.41%	179,255	-18,614	0.393300	0.614568	0.194394	13.254141
9	9.33%	216,327	18,458	0.386770	0.397737	0.099883	11.827015
10	-12.27%	173,581	-24,288	0.669626	0.743136	0.298114	7.971066
11	0.78%	199,414	1,545	0.002711	0.494676	0.124209	76.375535
12	-6.92%	184,177	-13,692	0.212800	0.313781	0.108683	31.423641
13	0.28%	198,416	547	0.000340	0.239279	0.096171	9.873620
14	4.29%	206,364	8,495	0.081928	0.260798	0.119541	18.431977
15	3.86%	205,497	7,628	0.066059	0.337943	0.063914	36.459811
16	2.66%	203,134	5,265	0.031472	0.581490	0.117484	25.667007
17	7.79%	213,281	15,412	0.269653	0.478127	0.050226	12.100000
18	6.25%	210,239	12,370	0.173713	0.328273	0	12.100000
19	7.11%	211,938	14,069	0.224707	0.141725	0	12.100000
20	8.46%	214,612	16,743	0.318238	0.431697	0.033423	12.100000
21	-0.98%	195,937	-1,932	0.004235	0.594453	0.078808	11.760000
22	3.52%	204,836	6,967	0.055107	0.262006	0.037425	16.820000
23	0.93%	199,716	1,847	0.003874	0.387189	0.081678	35.234745
24	-10.02%	178,051	-19,818	0.445826	0.262212	0	31.270000

**Componentes:**

Componente	Ponderación	Valor
Poblacional	1.0	4.322509
Compacidad	0.5	9.630027
Tiempo Traslado	0.4	2.489640
Total		16.442176

**Municipios fraccionados:**

Id	Nombre	Num. Distritos	Íntegros	Compartidos
54	Morelia	4	4	0
103	Uruapan	2	1	1



**PLANO DISTRITAL SECCIONAL  
IDENTIFICACIÓN ELECTORAL**

---

Entidad: Michoacan  
 Distrito Electoral Local: 1  
 Total de secciones: 136  
 Total de municipios: 6  
 Población: 183,510

---

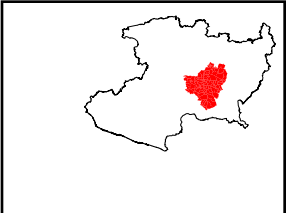
**SIMBOLOGÍA**

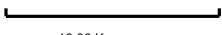
**LÍMITES**  
 Estatal.....  
 Alcaldía/Municipio.....  
 Seccional.....

**CABECERAS**  
 Capital del estado.....  
 Municipio.....

**CLAVES GEOELECTORALES**  
 Distrital Local..... 01  
 Municipal..... 001  
 Vecinal..... 001  
 Seccional..... 0001

**Ubicación del distrito en la entidad**



Escala: 1: 763,014.52  
  
 16.06 Km

Componente	Valor
Poblacional:	0.234038
Compacidad:	0.479226
Tiempo Traslado:	0.136899
Total:	0.713265

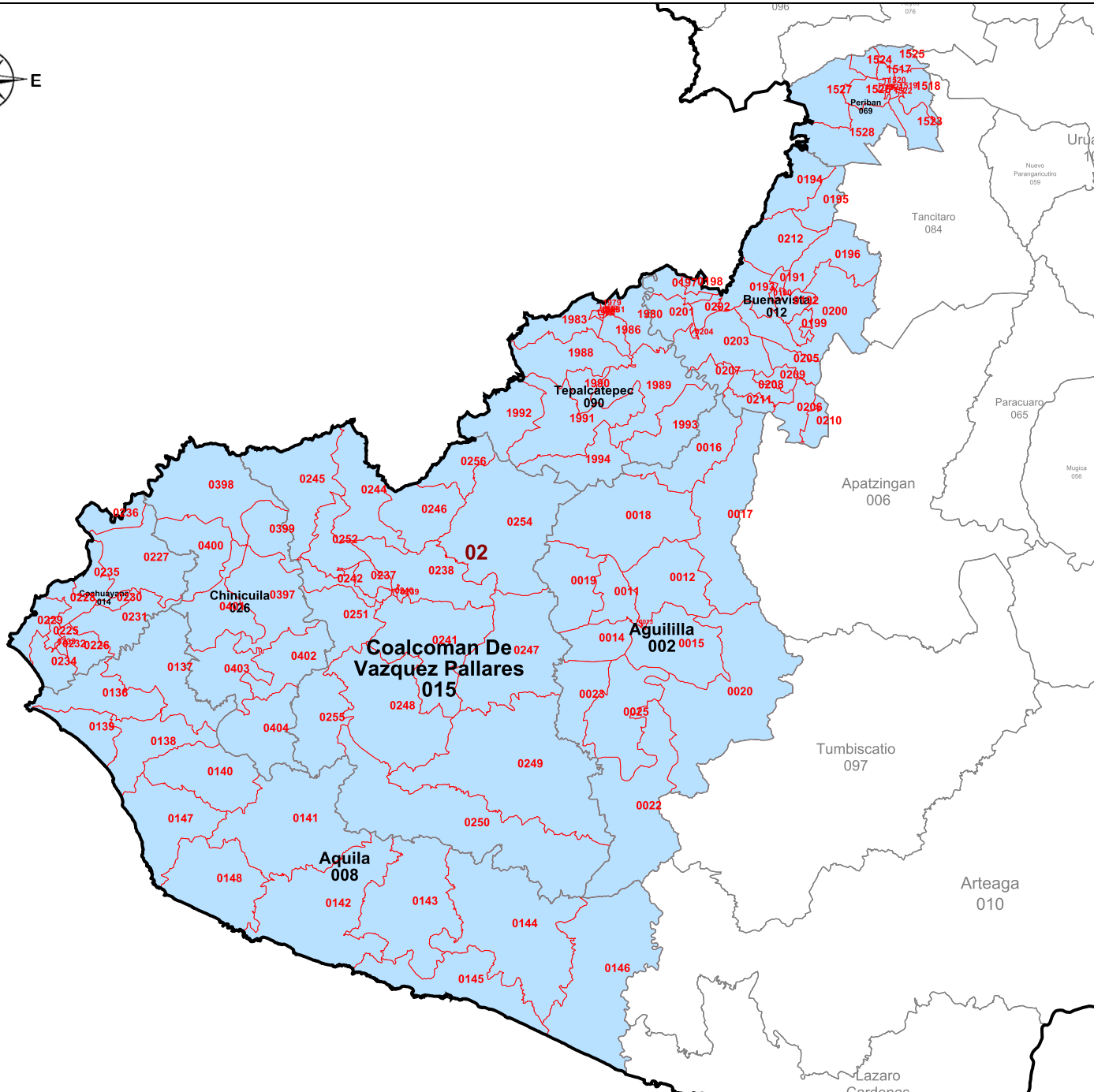
**Título:**  
16\_Michoacan\_Local\_16.442176

**Fecha de impresión:**  
21/06/2022 16:37:04



**Detalles del Distrito.**

Distrito:	01.
Municipios:	1. Acuitzio, 51. Madero, 58. Nocupetaro, 83. Tacambaro, 9. Ario, 98. Turicato.
Secciones:	1, 2, 3, 4, 5, 6, 7, 8, 9, 10, 149, 150, 151, 152, 153, 154, 155, 156, 157, 158, 159, 160, 161, 162, 163, 164, 165, 166, 167, 168, 169, 871, 872, 873, 874, 875, 876, 877, 878, 879, 880, 881, 882, 883, 884, 1336, 1337, 1338, 1339, 1340, 1341, 1342, 1343, 1344, 1345, 1346, 1347, 1348, 1844, 1845, 1846, 1847, 1848, 1849, 1850, 1851, 1852, 1853, 1854, 1855, 1856, 1857, 1858, 1859, 1860, 1861, 1862, 1863, 1864, 1865, 1866, 1867, 1868, 1869, 1870, 1871, 1872, 1873, 1874, 1875, 1876, 1877, 1878, 1879, 1880, 1881, 2075, 2076, 2077, 2078, 2079, 2080, 2081, 2082, 2083, 2084, 2085, 2086, 2087, 2088, 2089, 2090, 2091, 2092, 2093, 2094, 2095, 2096, 2097, 2098, 2099, 2100, 2101, 2102, 2104, 2105, 2107, 2108, 2109, 2110, 2111, 2112, 2742, 2743, 2744, 2745.
Población Total:	183,510
Desviación poblacional:	0.234038
Compacidad Geométrica:	0.479226
Tiempo de Traslado:	0.136899
Costo Total:	0.713265



**PLANO DISTRITAL SECCIONAL**  
**IDENTIFICACIÓN ELECTORAL**

Entidad: Michoacan  
 Distrito Electoral Local: 2  
 Total de secciones: 115  
 Total de municipios: 8  
 Población: 180,061

**SIMBOLOGÍA**

**LÍMITES**

Estatal.....  
 Alcaldía/Municipio.....  
 Seccional.....

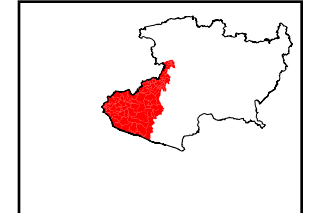
**CABECERAS**

Capital del estado.....  
 Municipio.....

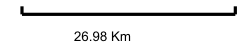
**CLAVES GEOELECTORALES**

Distrital Local..... **01**  
 Municipal..... 001  
 Vecinal..... 001  
 Seccional..... **0001**

**Ubicación del distrito en la entidad**



Escala: 1: 1,281,439.24



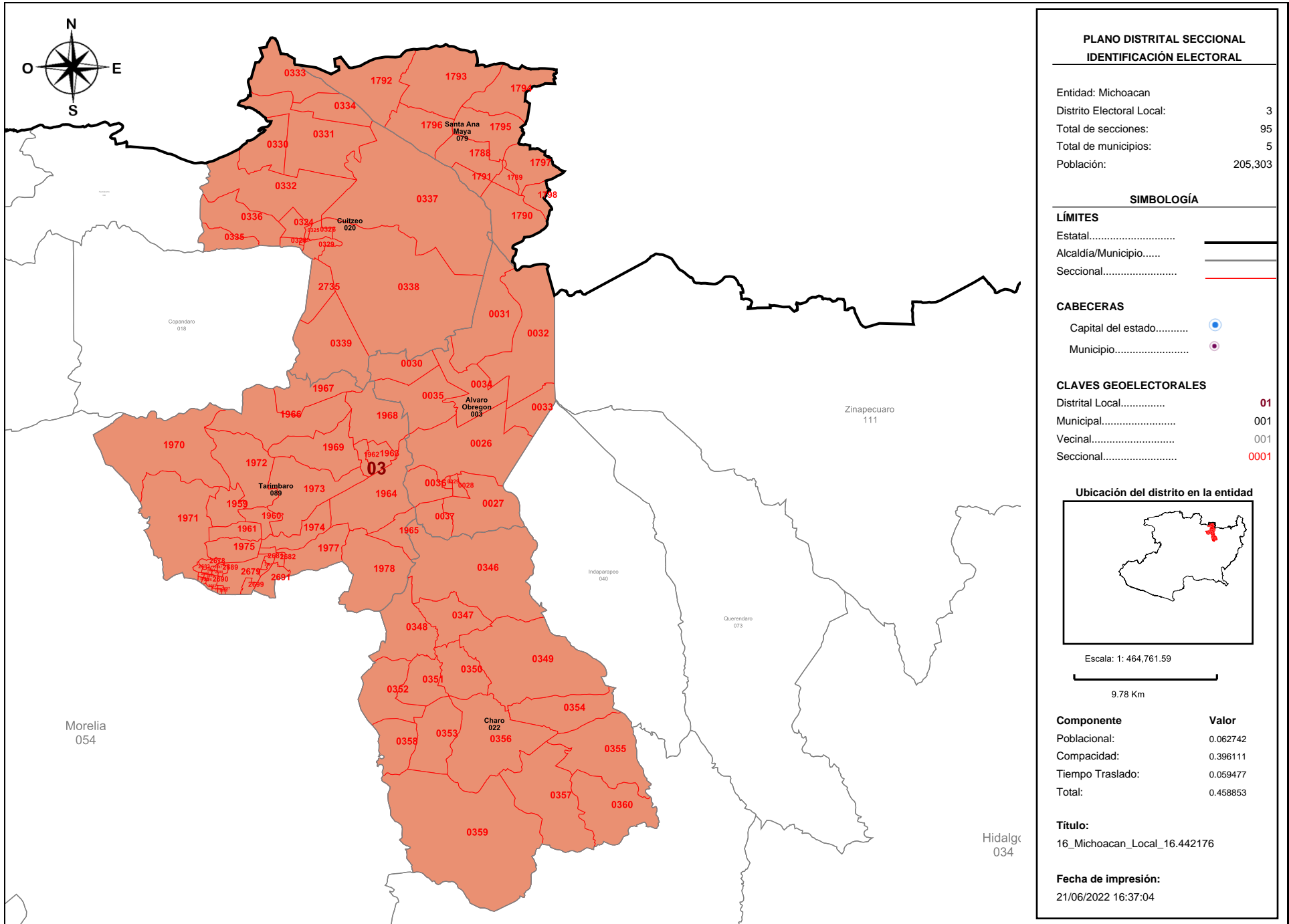
Componente	Valor
Poblacional:	0.359976
Compacidad:	0.490232
Tiempo Traslado:	0.350700
Total:	0.850208

**Título:**  
16\_Michoacan\_Local\_16.442176

**Fecha de impresión:**  
21/06/2022 16:37:04

**Detalles del Distrito.**

Distrito:	02.
Municipios:	12. Buenavista, 14. Coahuayana, 15. Coalcoman De Vazquez Pallares, 2. Aguililla, 26. Chinicuila, 69. Periban, 8. Aquila, 90. Tepalcatepec.
Secciones:	11, 12, 13, 14, 15, 16, 17, 18, 19, 20, 22, 23, 25, 136, 137, 138, 139, 140, 141, 142, 143, 144, 145, 146, 147, 148, 190, 191, 192, 193, 194, 195, 196, 197, 198, 199, 200, 201, 202, 203, 204, 205, 206, 207, 208, 209, 210, 211, 212, 225, 226, 227, 228, 229, 230, 231, 232, 233, 234, 235, 236, 237, 238, 239, 240, 241, 242, 244, 245, 246, 247, 248, 249, 250, 251, 252, 254, 255, 256, 397, 398, 399, 400, 401, 402, 403, 404, 1517, 1518, 1519, 1520, 1521, 1522, 1523, 1524, 1525, 1526, 1527, 1528, 1979, 1980, 1981, 1982, 1983, 1984, 1985, 1986, 1987, 1988, 1989, 1990, 1991, 1992, 1993, 1994.
Población Total:	180,061
Desviación poblacional:	0.359976
Compacidad Geométrica:	0.490232
Tiempo de Traslado:	0.350700
Costo Total:	0.850208



**PLANO DISTRITAL SECCIONAL**  
**IDENTIFICACIÓN ELECTORAL**

Entidad: Michoacan  
 Distrito Electoral Local: 3  
 Total de secciones: 95  
 Total de municipios: 5  
 Población: 205,303

**SIMBOLOGÍA**

**LÍMITES**

Estatal.....  
 Alcaldía/Municipio.....  
 Seccional.....

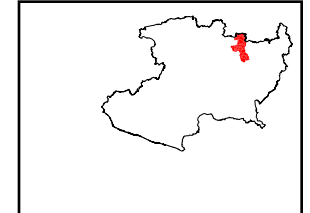
**CABECERAS**

Capital del estado.....  
 Municipio.....

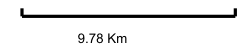
**CLAVES GEOELECTORALES**

Distrital Local..... **01**  
 Municipal..... 001  
 Vecinal..... 001  
 Seccional..... **0001**

**Ubicación del distrito en la entidad**



Escala: 1: 464,761.59



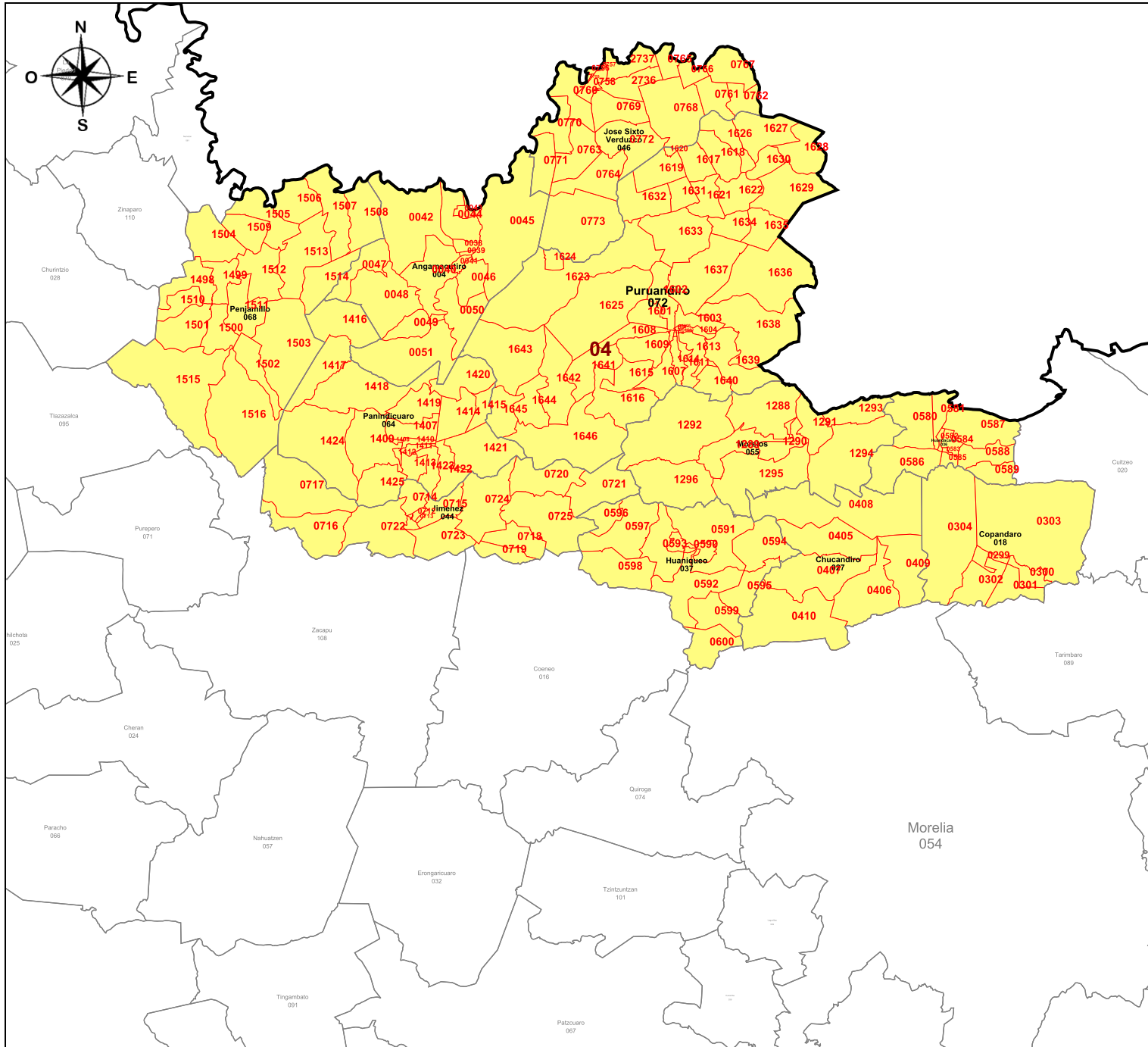
Componente	Valor
Poblacional:	0.062742
Compacidad:	0.396111
Tiempo Traslado:	0.059477
Total:	0.458853

**Título:**  
16\_Michoacan\_Local\_16.442176

**Fecha de impresión:**  
21/06/2022 16:37:04

**Detalles del Distrito.**

<b>Distrito:</b>	03.
<b>Municipios:</b>	20. Cuitzeo, 22. Charo, 3. Alvaro Obregon, 79. Santa Ana Maya, 89. Tarimbaro.
<b>Secciones:</b>	26, 27, 28, 29, 30, 31, 32, 33, 34, 35, 36, 37, 324, 325, 326, 327, 328, 329, 330, 331, 332, 333, 334, 335, 336, 337, 338, 339, 346, 347, 348, 349, 350, 351, 352, 353, 354, 355, 356, 357, 358, 359, 360, 1788, 1789, 1790, 1791, 1792, 1793, 1794, 1795, 1796, 1797, 1798, 1959, 1960, 1961, 1962, 1963, 1964, 1965, 1966, 1967, 1968, 1969, 1970, 1971, 1972, 1973, 1974, 1975, 1977, 1978, 2678, 2679, 2680, 2681, 2682, 2683, 2684, 2685, 2686, 2687, 2688, 2689, 2690, 2691, 2693, 2694, 2695, 2696, 2697, 2698, 2699, 2735.
<b>Población Total:</b>	205,303
<b>Desviación poblacional:</b>	0.062742
<b>Compacidad Geométrica:</b>	0.396111
<b>Tiempo de Traslado:</b>	0.059477
<b>Costo Total:</b>	0.458853



**PLANO DISTRITAL SECCIONAL  
IDENTIFICACIÓN ELECTORAL**

---

Entidad: Michoacan  
 Distrito Electoral Local: 4  
 Total de secciones: 174  
 Total de municipios: 11  
 Población: 196,901

---

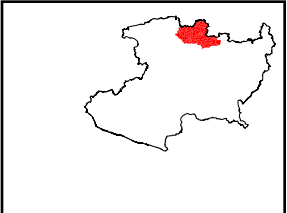
**SIMBOLOGÍA**

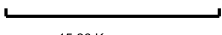
**LÍMITES**  
 Estatal.....  
 Alcaldía/Municipio.....  
 Seccional.....

**CABECERAS**  
 Capital del estado.....  
 Municipio.....

**CLAVES GEOELECTORALES**  
 Distrital Local..... **01**  
 Municipal..... 001  
 Vecinal..... 001  
 Seccional..... **0001**

**Ubicación del distrito en la entidad**



Escala: 1: 724,692.48  
  
 15.26 Km

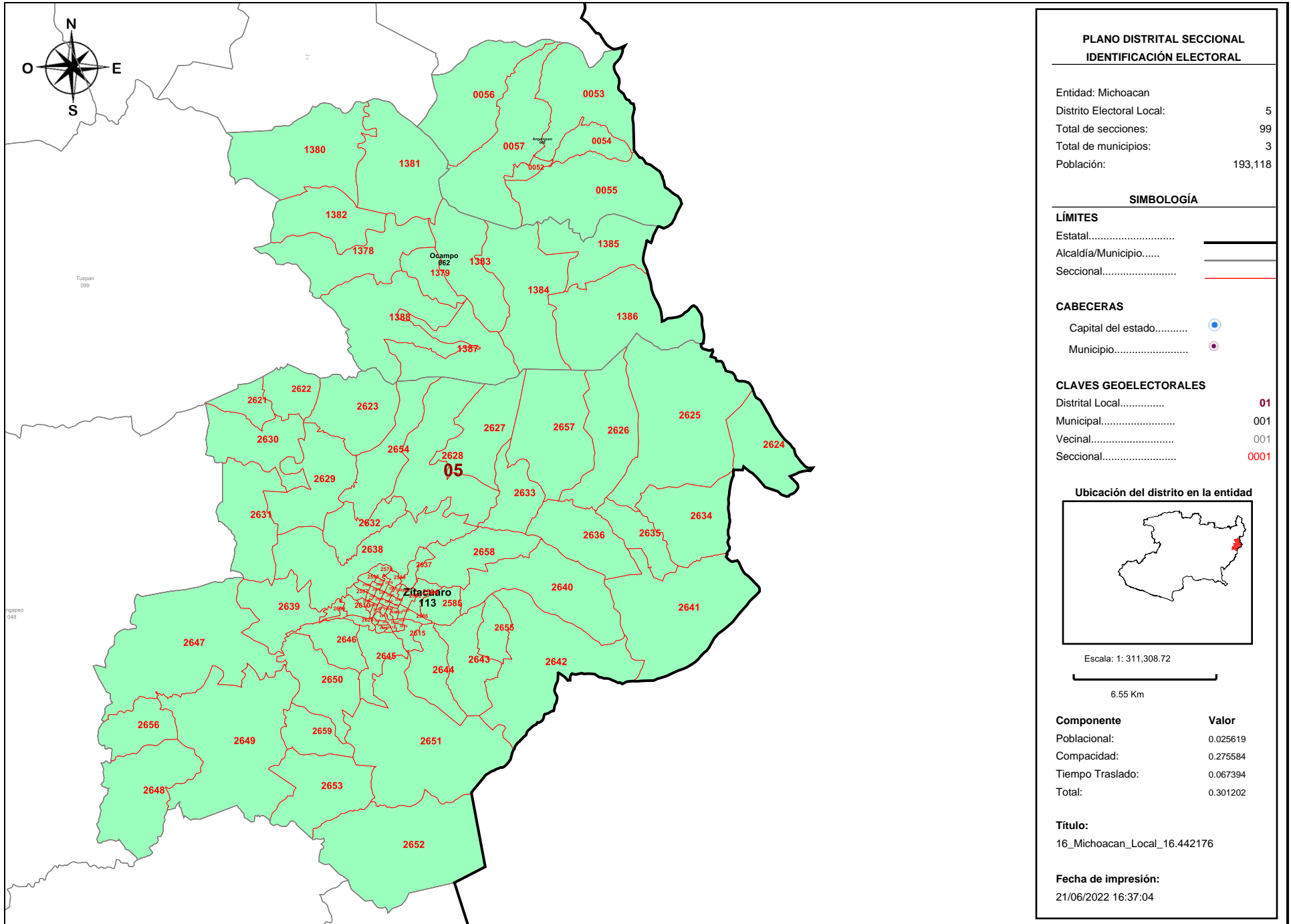
Componente	Valor
Poblacional:	0.001063
Compacidad:	0.343542
Tiempo Traslado:	0.141275
Total:	0.344604

**Título:**  
16\_Michoacan\_Local\_16.442176

**Fecha de impresión:**  
21/06/2022 16:37:04

**Detalles del Distrito.**

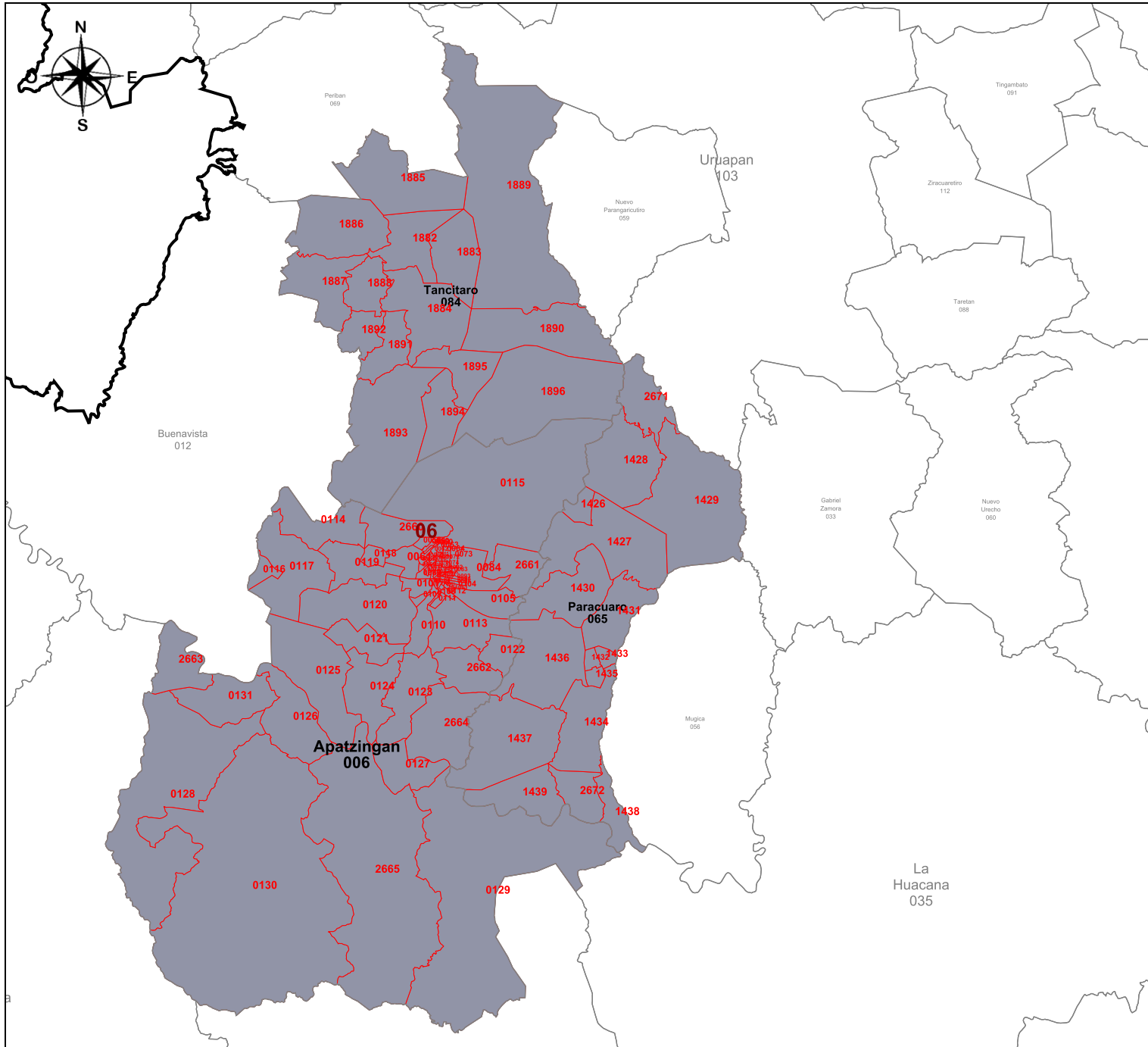
Distrito:	04.
Municipios:	18. Copandaro, 27. Chucandiro, 36. Huandacareo, 37. Huaniqueo, 4. Angamacutiro, 44. Jimenez, 46. Jose Sixto Verduzco, 55. Morelos, 64. Panindicuaro, 68. Penjamillo, 72. Puruandiro.
Secciones:	38, 39, 40, 41, 42, 43, 44, 45, 46, 47, 48, 49, 50, 51, 299, 300, 301, 302, 303, 304, 405, 406, 407, 408, 409, 410, 580, 581, 582, 583, 584, 585, 586, 587, 588, 589, 590, 591, 592, 593, 594, 595, 596, 597, 598, 599, 600, 712, 713, 714, 715, 716, 717, 718, 719, 720, 721, 722, 723, 724, 725, 756, 757, 758, 759, 760, 761, 762, 763, 764, 765, 766, 767, 768, 769, 770, 771, 772, 773, 1288, 1289, 1290, 1291, 1292, 1293, 1294, 1295, 1296, 1407, 1408, 1409, 1410, 1411, 1412, 1413, 1414, 1415, 1416, 1417, 1418, 1419, 1420, 1421, 1422, 1423, 1424, 1425, 1498, 1499, 1500, 1501, 1502, 1503, 1504, 1505, 1506, 1507, 1508, 1509, 1510, 1511, 1512, 1513, 1514, 1515, 1516, 1601, 1602, 1603, 1604, 1605, 1606, 1607, 1608, 1609, 1610, 1611, 1612, 1613, 1614, 1615, 1616, 1617, 1618, 1619, 1620, 1621, 1622, 1623, 1624, 1625, 1626, 1627, 1628, 1629, 1630, 1631, 1632, 1633, 1634, 1635, 1636, 1637, 1638, 1639, 1640, 1641, 1642, 1643, 1644, 1645, 1646, 2736, 2737.
Población Total:	196,901
Desviación poblacional:	0.001063
Compacidad Geométrica:	0.343542
Tiempo de Traslado:	0.141275
Costo Total:	0.344604





**Detalles del Distrito.**

Distrito:	05.
Municipios:	113. Zitacuaro, 5. Angangueo, 62. Ocampo.
Secciones:	52, 53, 54, 55, 56, 57, 1378, 1379, 1380, 1381, 1382, 1383, 1384, 1385, 1386, 1387, 1388, 2578, 2579, 2580, 2581, 2582, 2583, 2584, 2585, 2586, 2587, 2588, 2589, 2590, 2591, 2592, 2593, 2594, 2595, 2596, 2597, 2598, 2599, 2600, 2601, 2602, 2603, 2604, 2605, 2606, 2607, 2608, 2609, 2610, 2611, 2612, 2613, 2614, 2615, 2616, 2617, 2618, 2619, 2620, 2621, 2622, 2623, 2624, 2625, 2626, 2627, 2628, 2629, 2630, 2631, 2632, 2633, 2634, 2635, 2636, 2637, 2638, 2639, 2640, 2641, 2642, 2643, 2644, 2645, 2646, 2647, 2648, 2649, 2650, 2651, 2652, 2653, 2654, 2655, 2656, 2657, 2658, 2659.
Población Total:	193,118
Desviación poblacional:	0.025619
Compacidad Geométrica:	0.275584
Tiempo de Traslado:	0.067394
Costo Total:	0.301202



**PLANO DISTRITAL SECCIONAL**  
**IDENTIFICACIÓN ELECTORAL**

Entidad: Michoacan  
 Distrito Electoral Local: 6  
 Total de secciones: 111  
 Total de municipios: 3  
 Población: 186,122

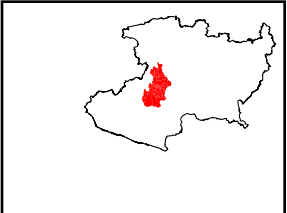
**SIMBOLOGÍA**

**LÍMITES**  
 Estatal.....  
 Alcaldía/Municipio.....  
 Seccional.....

**CABECERAS**  
 Capital del estado.....  
 Municipio.....

**CLAVES GEOELECTORALES**  
 Distrital Local..... 01  
 Municipal..... 001  
 Vecinal..... 001  
 Seccional..... 0001

**Ubicación del distrito en la entidad**



Escala: 1: 720,780.86  
15.17 Km

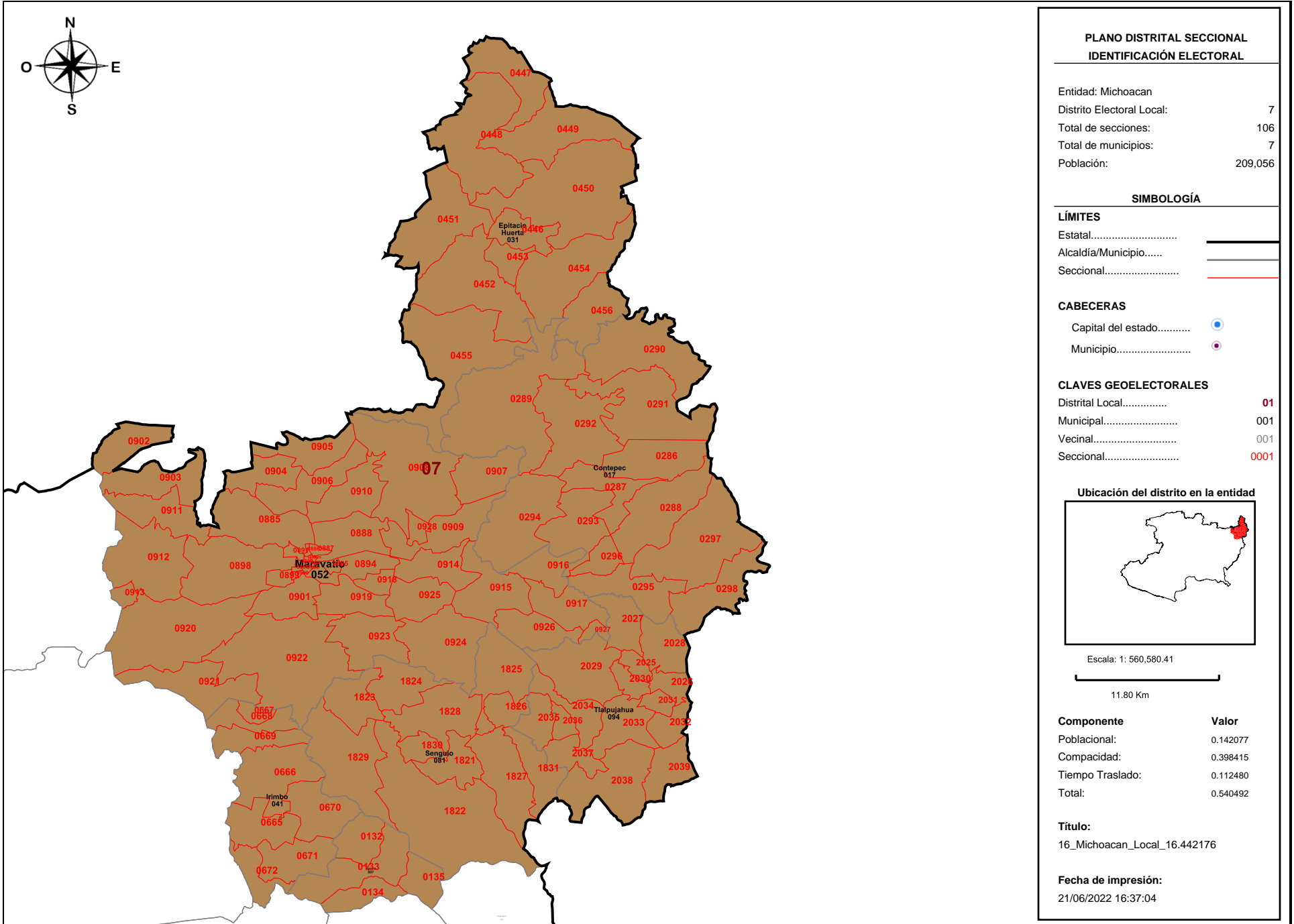
Componente	Valor
Poblacional:	0.156634
Compacidad:	0.377828
Tiempo Traslado:	0.117461
Total:	0.534462

**Título:**  
16\_Michoacan\_Local\_16.442176

**Fecha de impresión:**  
21/06/2022 16:37:04

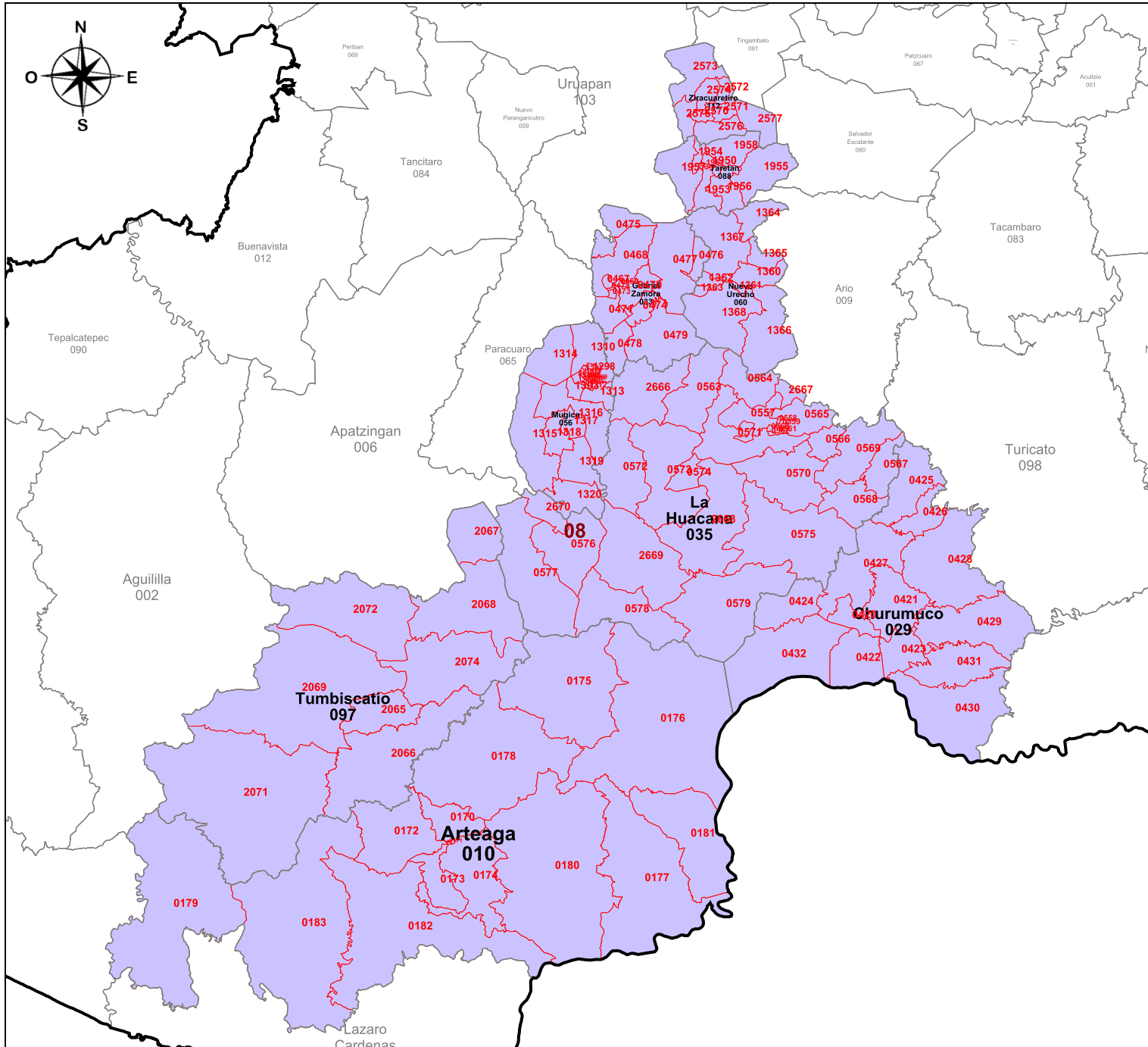
**Detalles del Distrito.**

<b>Distrito:</b>	06.
<b>Municipios:</b>	6. Apatzingan, 65. Paracuaro, 84. Tancitaro.
<b>Secciones:</b>	58, 59, 60, 61, 62, 63, 64, 65, 66, 67, 68, 69, 70, 71, 72, 73, 74, 75, 76, 77, 78, 79, 80, 81, 82, 83, 84, 85, 86, 87, 88, 89, 90, 91, 92, 93, 94, 95, 96, 97, 98, 99, 100, 101, 102, 103, 104, 105, 106, 107, 108, 109, 110, 111, 112, 113, 114, 115, 116, 117, 118, 119, 120, 121, 122, 123, 124, 125, 126, 127, 128, 129, 130, 131, 1426, 1427, 1428, 1429, 1430, 1431, 1432, 1433, 1434, 1435, 1436, 1437, 1438, 1439, 1882, 1883, 1884, 1885, 1886, 1887, 1888, 1889, 1890, 1891, 1892, 1893, 1894, 1895, 1896, 2660, 2661, 2662, 2663, 2664, 2665, 2671, 2672.
<b>Población Total:</b>	186,122
<b>Desviación poblacional:</b>	0.156634
<b>Compacidad Geométrica:</b>	0.377828
<b>Tiempo de Traslado:</b>	0.117461
<b>Costo Total:</b>	0.534462



**Detalles del Distrito.**

<b>Distrito:</b>	07.
<b>Municipios:</b>	17. Contepec, 31. Epatacio Huerta, 41. Irimbo, 52. Maravatio, 7. Aporo, 81. Senguio, 94. Tlalpujahu.
<b>Secciones:</b>	132, 133, 134, 135, 286, 287, 288, 289, 290, 291, 292, 293, 294, 295, 296, 297, 298, 446, 447, 448, 449, 450, 451, 452, 453, 454, 455, 456, 665, 666, 667, 668, 669, 670, 671, 672, 885, 886, 887, 888, 889, 890, 891, 892, 893, 894, 895, 896, 897, 898, 899, 900, 901, 902, 903, 904, 905, 906, 907, 908, 909, 910, 911, 912, 913, 914, 915, 916, 917, 918, 919, 920, 921, 922, 923, 924, 925, 926, 927, 928, 1821, 1822, 1823, 1824, 1825, 1826, 1827, 1828, 1829, 1830, 1831, 2025, 2026, 2027, 2028, 2029, 2030, 2031, 2032, 2033, 2034, 2035, 2036, 2037, 2038, 2039.
<b>Población Total:</b>	209,056
<b>Desviación poblacional:</b>	0.142077
<b>Compacidad Geométrica:</b>	0.398415
<b>Tiempo de Traslado:</b>	0.112480
<b>Costo Total:</b>	0.540492



**PLANO DISTRITAL SECCIONAL IDENTIFICACIÓN ELECTORAL**

Entidad: Michoacan  
 Distrito Electoral Local: 8  
 Total de secciones: 126  
 Total de municipios: 9  
 Población: 179,255

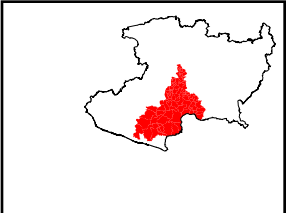
**SIMBOLOGÍA**

**LÍMITES**  
 Estatal.....  
 Alcaldía/Municipio.....  
 Seccional.....

**CABECERAS**  
 Capital del estado.....  
 Municipio.....

**CLAVES GEOELECTORALES**  
 Distrital Local..... 01  
 Municipal..... 001  
 Vecinal..... 001  
 Seccional..... 0001

**Ubicación del distrito en la entidad**



Escala: 1: 1,218,977.81  
 25.66 Km

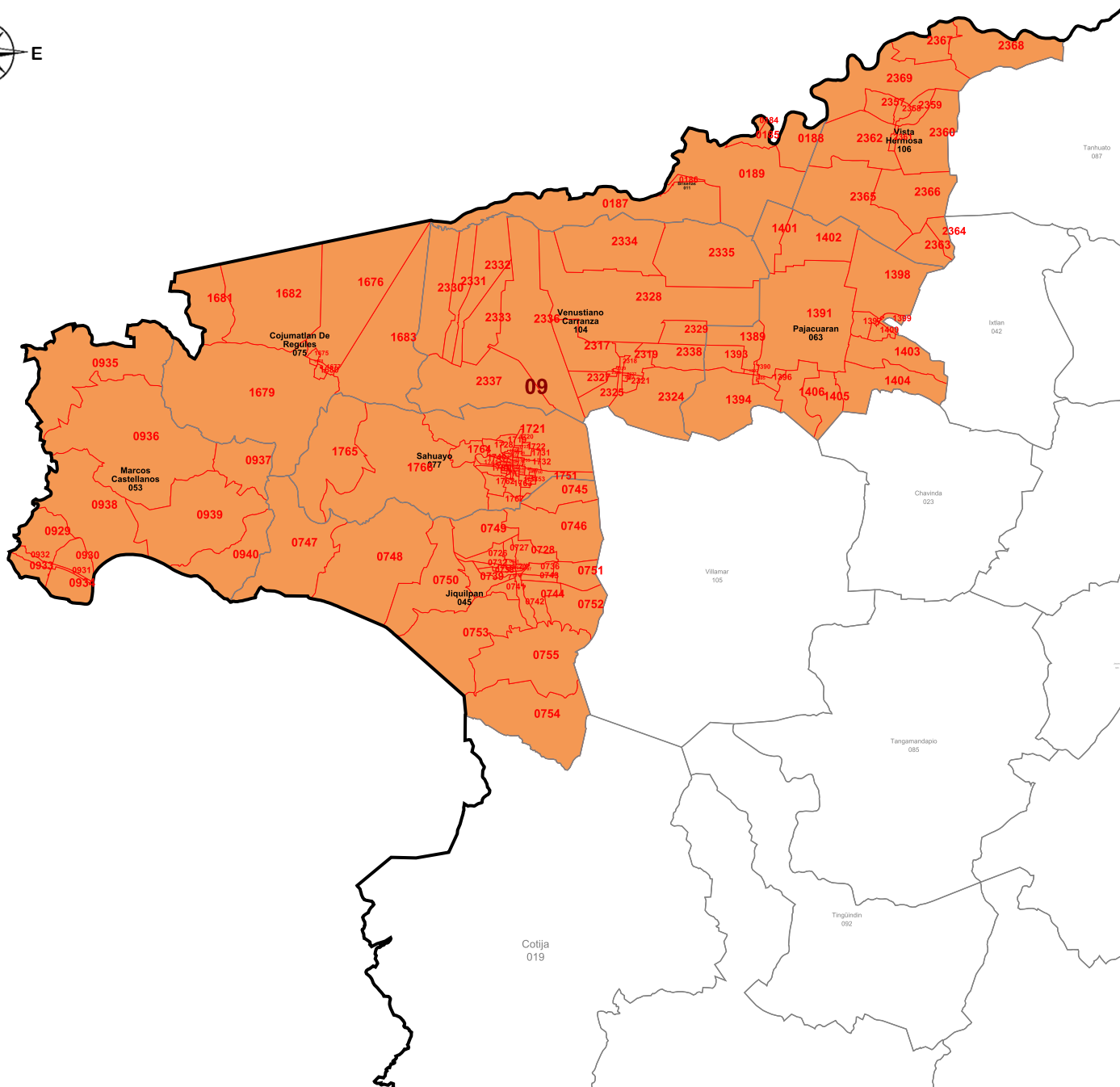
Componente	Valor
Poblacional:	0.393300
Compacidad:	0.614568
Tiempo Traslado:	0.194394
Total:	1.007868

**Título:**  
16\_Michoacan\_Local\_16.442176

**Fecha de impresión:**  
21/06/2022 16:37:04

**Detalles del Distrito.**

<b>Distrito:</b>	08.
<b>Municipios:</b>	10. Arteaga, 112. Ziracuaretiro, 29. Churumuco, 33. Gabriel Zamora, 35. La Huacana, 56. Mugica, 60. Nuevo Urecho, 88. Taretan, 97. Tumbiscatio.
<b>Secciones:</b>	170, 171, 172, 173, 174, 175, 176, 177, 178, 179, 180, 181, 182, 183, 420, 421, 422, 423, 424, 425, 426, 427, 428, 429, 430, 431, 432, 467, 468, 469, 470, 471, 472, 473, 474, 475, 476, 477, 478, 479, 557, 558, 559, 560, 561, 562, 563, 564, 565, 566, 567, 568, 569, 570, 571, 572, 573, 574, 575, 576, 577, 578, 579, 1297, 1298, 1299, 1300, 1301, 1302, 1303, 1304, 1305, 1306, 1307, 1308, 1309, 1310, 1311, 1312, 1313, 1314, 1315, 1316, 1317, 1318, 1319, 1320, 1360, 1361, 1362, 1363, 1364, 1365, 1366, 1367, 1368, 1950, 1951, 1952, 1953, 1954, 1955, 1956, 1957, 1958, 2065, 2066, 2067, 2068, 2069, 2071, 2072, 2074, 2570, 2571, 2572, 2573, 2574, 2575, 2576, 2577, 2666, 2667, 2668, 2669, 2670.
<b>Población Total:</b>	179,255
<b>Desviación poblacional:</b>	0.393300
<b>Compacidad Geométrica:</b>	0.614568
<b>Tiempo de Traslado:</b>	0.194394
<b>Costo Total:</b>	1.007868



**PLANO DISTRITAL SECCIONAL**  
**IDENTIFICACIÓN ELECTORAL**

Entidad: Michoacan  
 Distrito Electoral Local: 9  
 Total de secciones: 159  
 Total de municipios: 8  
 Población: 216,327

**SIMBOLOGÍA**

**LÍMITES**  
 Estatal.....  
 Alcaldía/Municipio.....  
 Seccional.....

**CABECERAS**  
 Capital del estado.....  
 Municipio.....

**CLAVES GEOELECTORALES**  
 Distrital Local..... **01**  
 Municipal..... 001  
 Vecinal..... 001  
 Seccional..... **0001**

**Ubicación del distrito en la entidad**

Escala: 1: 562,449.70  
 11.84 Km

Componente	Valor
Poblacional:	0.386770
Compacidad:	0.397737
Tiempo Traslado:	0.099883
Total:	0.784507

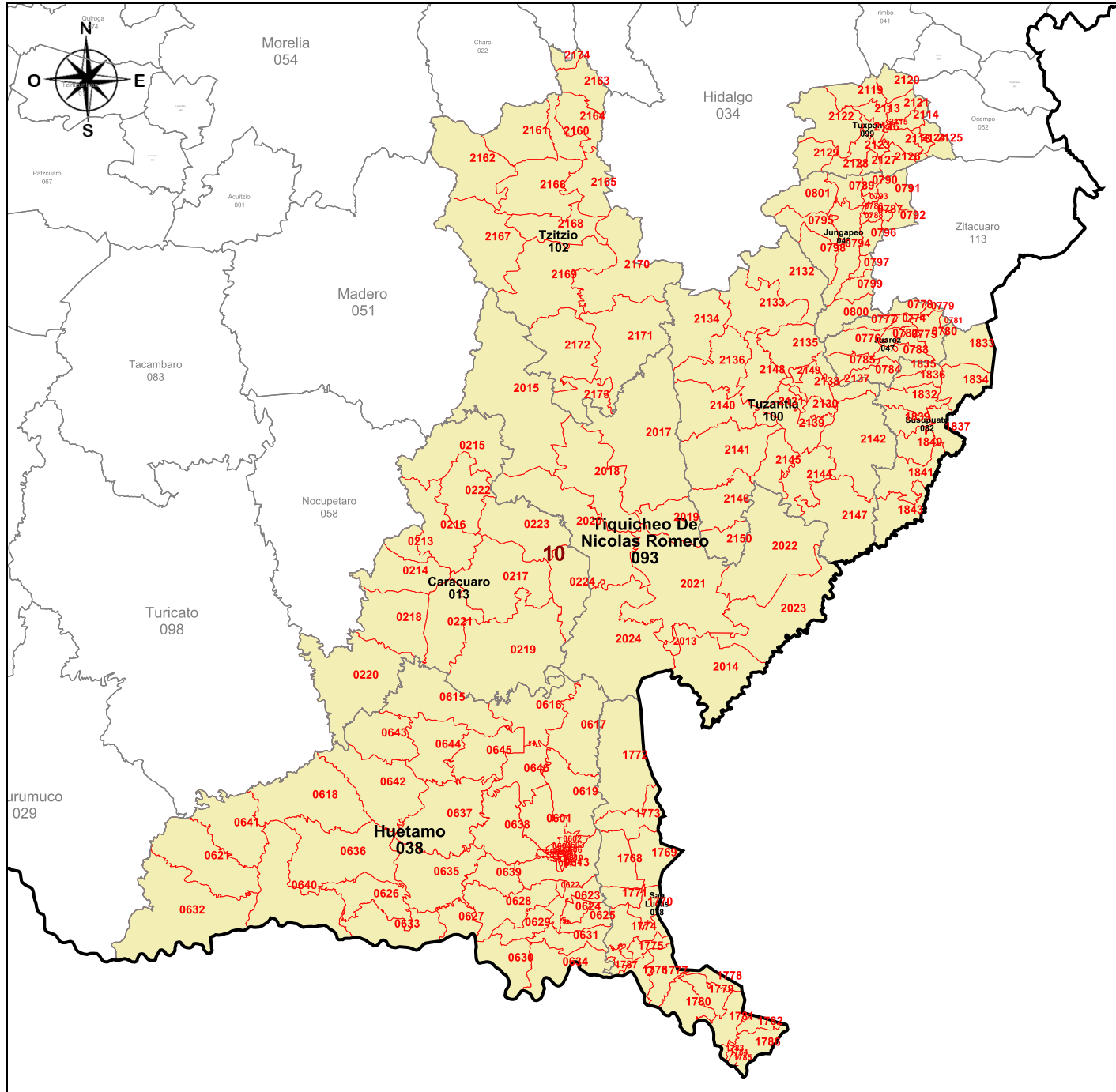
**Título:**  
16\_Michoacan\_Local\_16.442176

**Fecha de impresión:**  
21/06/2022 16:37:04



**Detalles del Distrito.**

<b>Distrito:</b>	09.
<b>Municipios:</b>	104. Venustiano Carranza, 106. Vista Hermosa, 11. Briseñas, 45. Jiquilpan, 53. Marcos Castellanos, 63. Pajacuaran, 75. Cojumatlan De Regules, 77. Sahuayo.
<b>Secciones:</b>	184, 185, 186, 187, 188, 189, 726, 727, 728, 729, 730, 731, 732, 733, 734, 735, 736, 737, 738, 739, 740, 741, 742, 743, 744, 745, 746, 747, 748, 749, 750, 751, 752, 753, 754, 755, 929, 930, 931, 932, 933, 934, 935, 936, 937, 938, 939, 940, 1389, 1390, 1391, 1392, 1393, 1394, 1395, 1396, 1397, 1398, 1399, 1400, 1401, 1402, 1403, 1404, 1405, 1406, 1675, 1676, 1677, 1678, 1679, 1680, 1681, 1682, 1683, 1719, 1720, 1721, 1722, 1723, 1724, 1725, 1726, 1727, 1728, 1729, 1730, 1731, 1732, 1733, 1734, 1735, 1736, 1737, 1738, 1739, 1740, 1741, 1742, 1743, 1744, 1745, 1746, 1747, 1748, 1749, 1750, 1751, 1752, 1753, 1754, 1755, 1756, 1757, 1758, 1759, 1760, 1761, 1762, 1763, 1764, 1765, 1766, 1767, 2317, 2318, 2319, 2320, 2321, 2322, 2323, 2324, 2325, 2326, 2327, 2328, 2329, 2330, 2331, 2332, 2333, 2334, 2335, 2336, 2337, 2338, 2357, 2358, 2359, 2360, 2361, 2362, 2363, 2364, 2365, 2366, 2367, 2368, 2369.
<b>Población Total:</b>	216,327
<b>Desviación poblacional:</b>	0.386770
<b>Compacidad Geométrica:</b>	0.397737
<b>Tiempo de Traslado:</b>	0.099883
<b>Costo Total:</b>	0.784507



**PLANO DISTRITAL SECCIONAL**  
**IDENTIFICACIÓN ELECTORAL**

---

Entidad: Michoacán  
 Distrito Electoral Local: 10  
 Total de secciones: 178  
 Total de municipios: 10  
 Población: 173,581

---

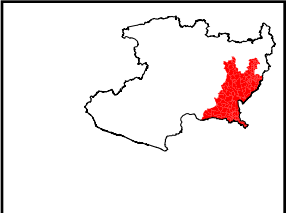
**SIMBOLOGÍA**

**LÍMITES**  
 Estatal.....  
 Alcaldía/Municipio.....  
 Seccional.....

**CABECERAS**  
 Capital del estado.....  
 Municipio.....

**CLAVES GEOELECTORALES**  
 Distrital Local..... 01  
 Municipal..... 001  
 Vecinal..... 001  
 Seccional..... 0001

**Ubicación del distrito en la entidad**



Escala: 1: 1,139,557.28  
 23.99 Km

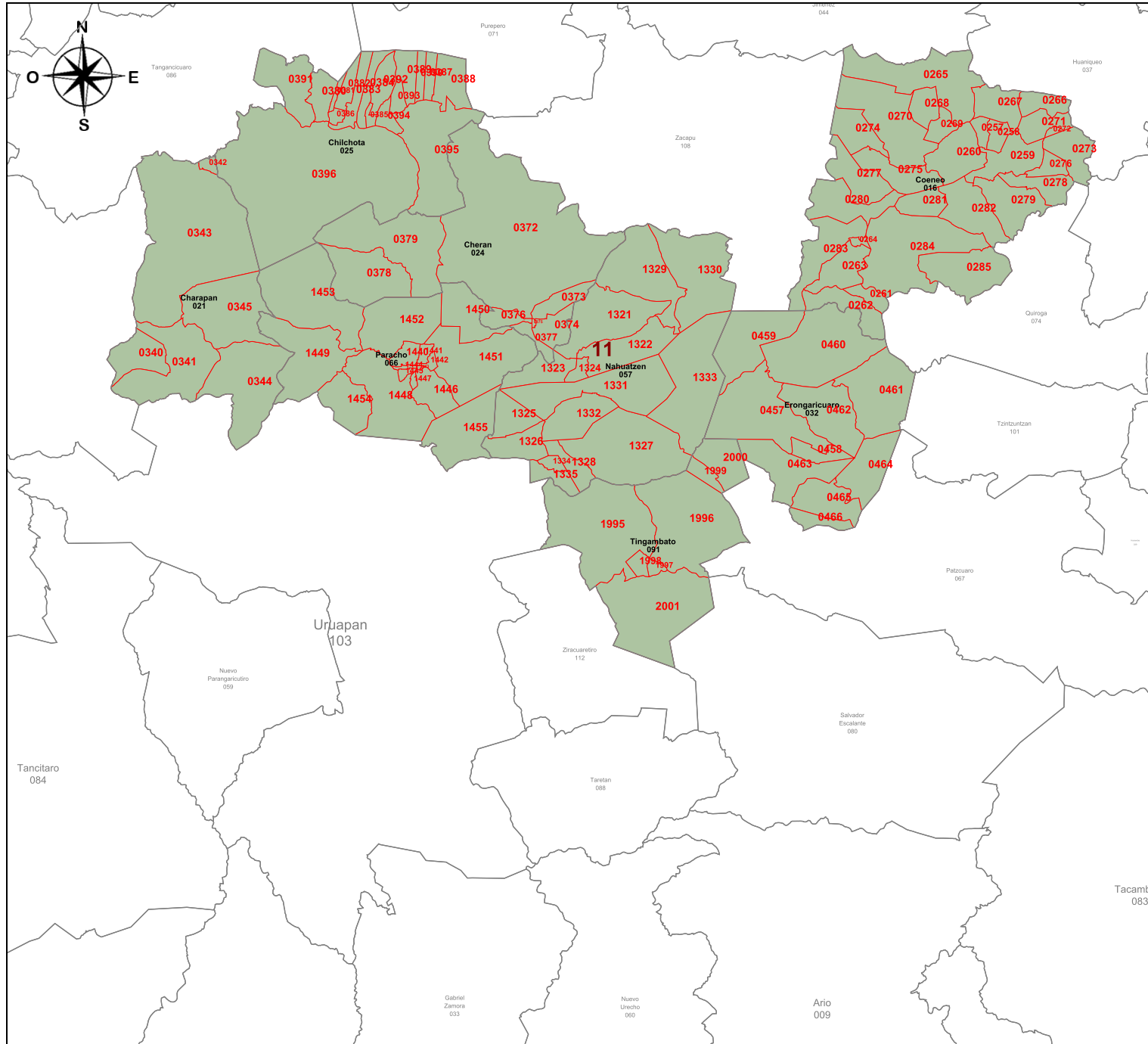
Componente	Valor
Poblacional:	0.669626
Compacidad:	0.743136
Tiempo Traslado:	0.298114
Total:	1.412762

**Título:**  
16\_Michoacan\_Local\_16.442176

**Fecha de impresión:**  
21/06/2022 16:37:04

**Detalles del Distrito.**

Distrito:	10.
Municipios:	100. Tuzantla, 102. Tzitzio, 13. Caracuaro, 38. Huetamo, 47. Juarez, 48. Jungapeo, 78. San Lucas, 82. Susupuato, 93. Tiquicheo De Nicolas Romero, 99. Tuxpan.
Secciones:	213, 214, 215, 216, 217, 218, 219, 220, 221, 222, 223, 224, 601, 602, 603, 604, 605, 606, 607, 608, 609, 610, 611, 612, 613, 614, 615, 616, 617, 618, 619, 621, 622, 623, 624, 625, 626, 627, 628, 629, 630, 631, 632, 633, 634, 635, 636, 637, 638, 639, 640, 641, 642, 643, 644, 645, 646, 774, 775, 776, 777, 778, 779, 780, 781, 782, 783, 784, 785, 786, 787, 788, 789, 790, 791, 792, 793, 794, 795, 796, 797, 798, 799, 800, 801, 1768, 1769, 1770, 1771, 1772, 1773, 1774, 1775, 1776, 1777, 1778, 1779, 1780, 1781, 1782, 1783, 1784, 1785, 1786, 1787, 1832, 1833, 1834, 1835, 1836, 1837, 1839, 1840, 1841, 1843, 2013, 2014, 2015, 2017, 2018, 2019, 2020, 2021, 2022, 2023, 2024, 2113, 2114, 2115, 2116, 2117, 2118, 2119, 2120, 2121, 2122, 2123, 2124, 2125, 2126, 2127, 2128, 2129, 2130, 2131, 2132, 2133, 2134, 2135, 2136, 2137, 2138, 2139, 2140, 2141, 2142, 2144, 2145, 2146, 2147, 2148, 2149, 2150, 2160, 2161, 2162, 2163, 2164, 2165, 2166, 2167, 2168, 2169, 2170, 2171, 2172, 2173, 2174.
Población Total:	173,581
Desviación poblacional:	0.669626
Compacidad Geométrica:	0.743136
Tiempo de Traslado:	0.298114
Costo Total:	1.412762



**PLANO DISTRITAL SECCIONAL**  
**IDENTIFICACIÓN ELECTORAL**

Entidad: Michoacan  
 Distrito Electoral Local: 11  
 Total de secciones: 108  
 Total de municipios: 8  
 Población: 199,414

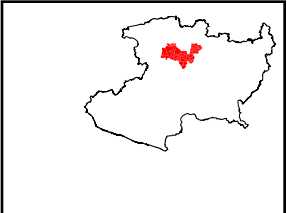
**SIMBOLOGÍA**

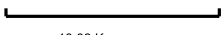
**LÍMITES**  
 Estatal.....  
 Alcaldía/Municipio.....  
 Seccional.....

**CABECERAS**  
 Capital del estado.....  
 Municipio.....

**CLAVES GEOELECTORALES**  
 Distrital Local..... **01**  
 Municipal..... 001  
 Vecinal..... 001  
 Seccional..... **0001**

**Ubicación del distrito en la entidad**



Escala: 1: 656,585.49  
  
 13.82 Km

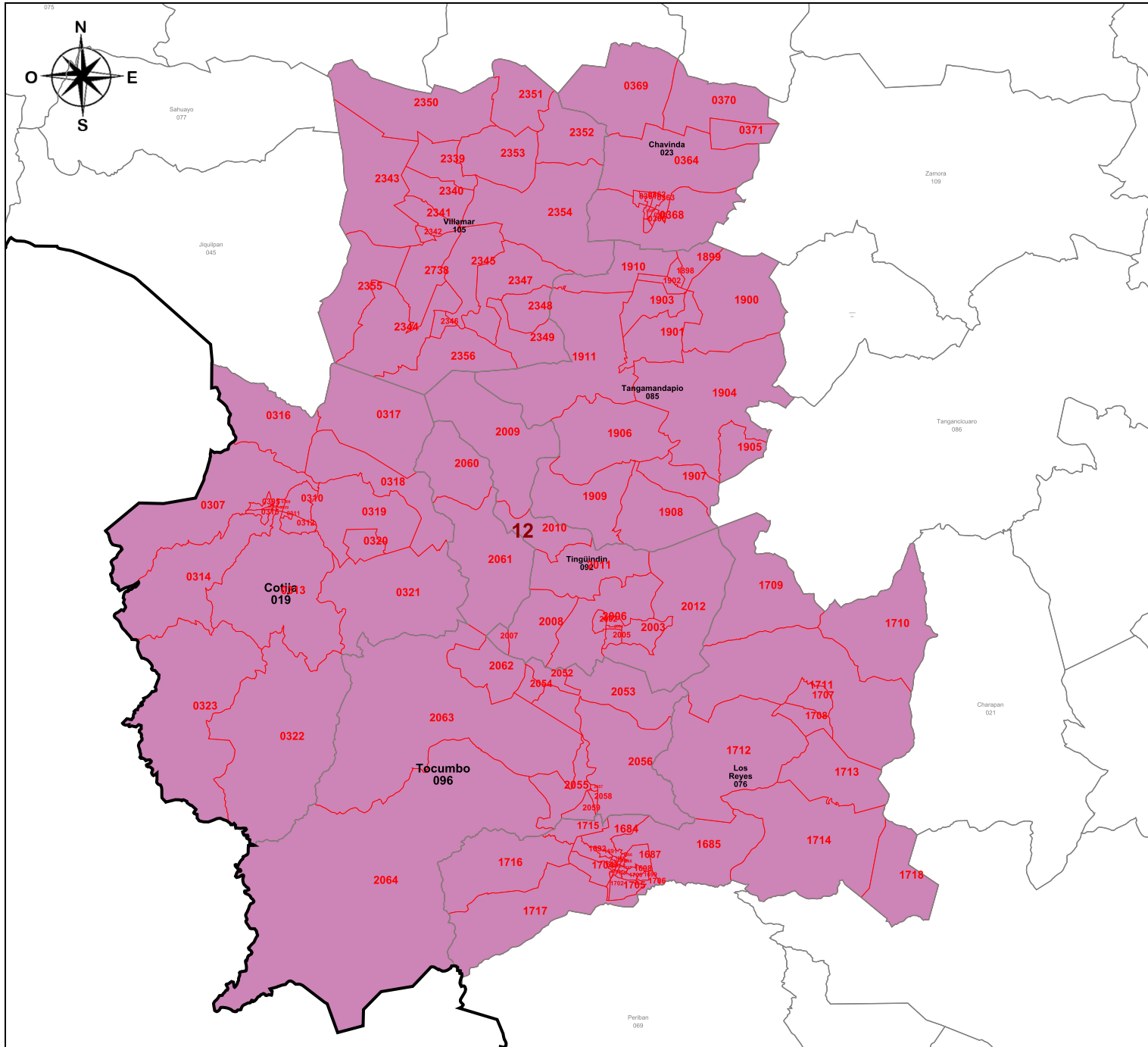
Componente	Valor
Poblacional:	0.002711
Compacidad:	0.494676
Tiempo Traslado:	0.124209
Total:	0.497387

**Título:**  
16\_Michoacan\_Local\_16.442176

**Fecha de impresión:**  
21/06/2022 16:37:04

**Detalles del Distrito.**

Distrito:	11.
Municipios:	16. Coeneo, 21. Charapan, 24. Cheran, 25. Chilchota, 32. Erongaricuario, 57. Nahuatzen, 66. Paracho, 91. Tingambato.
Secciones:	257, 258, 259, 260, 261, 262, 263, 264, 265, 266, 267, 268, 269, 270, 271, 272, 273, 274, 275, 276, 277, 278, 279, 280, 281, 282, 283, 284, 285, 340, 341, 342, 343, 344, 345, 372, 373, 374, 375, 376, 377, 378, 379, 380, 381, 382, 383, 384, 385, 386, 387, 388, 389, 390, 391, 392, 393, 394, 395, 396, 457, 458, 459, 460, 461, 462, 463, 464, 465, 466, 1321, 1322, 1323, 1324, 1325, 1326, 1327, 1328, 1329, 1330, 1331, 1332, 1333, 1334, 1335, 1440, 1441, 1442, 1443, 1444, 1445, 1446, 1447, 1448, 1449, 1450, 1451, 1452, 1453, 1454, 1455, 1995, 1996, 1997, 1998, 1999, 2000, 2001.
Población Total:	199,414
Desviación poblacional:	0.002711
Compacidad Geométrica:	0.494676
Tiempo de Traslado:	0.124209
Costo Total:	0.497387



**PLANO DISTRITAL SECCIONAL  
IDENTIFICACIÓN ELECTORAL**

---

Entidad: Michoacan  
 Distrito Electoral Local: 12  
 Total de secciones: 122  
 Total de municipios: 7  
 Población: 184,177

---

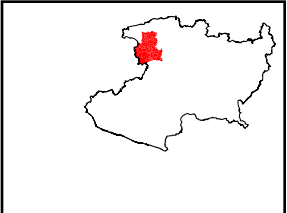
**SIMBOLOGÍA**

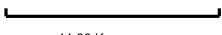
**LÍMITES**  
 Estatal.....  
 Alcaldía/Municipio.....  
 Seccional.....

**CABECERAS**  
 Capital del estado.....  
 Municipio.....

**CLAVES GEOELECTORALES**  
 Distrital Local..... **01**  
 Municipal..... 001  
 Vecinal..... 001  
 Seccional..... **0001**

**Ubicación del distrito en la entidad**



Escala: 1: 536,917.01  
  
 11.30 Km

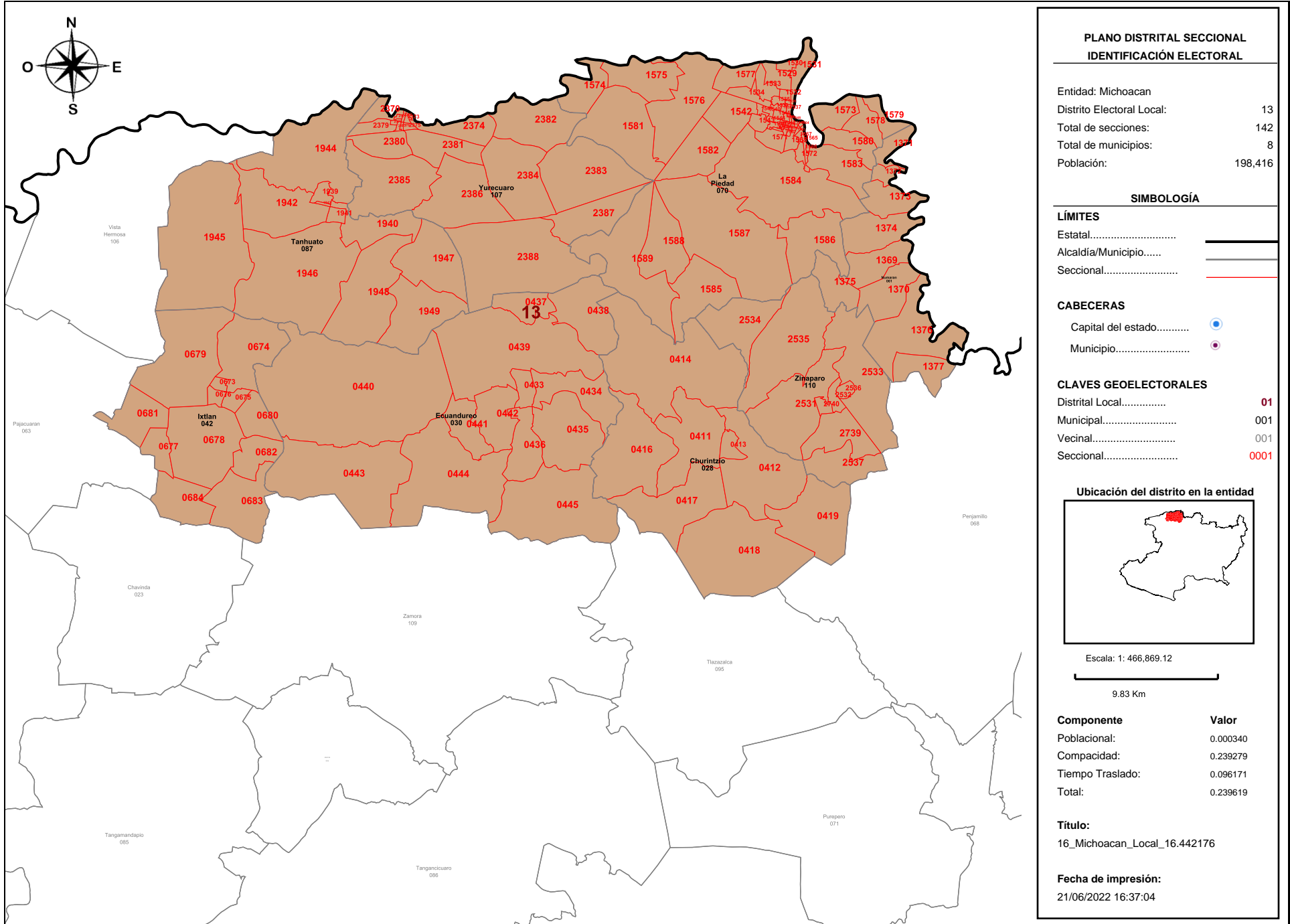
Componente	Valor
Poblacional:	0.212800
Compacidad:	0.313781
Tiempo Traslado:	0.108683
Total:	0.526581

**Título:**  
16\_Michoacan\_Local\_16.442176

**Fecha de impresión:**  
21/06/2022 16:37:04

**Detalles del Distrito.**

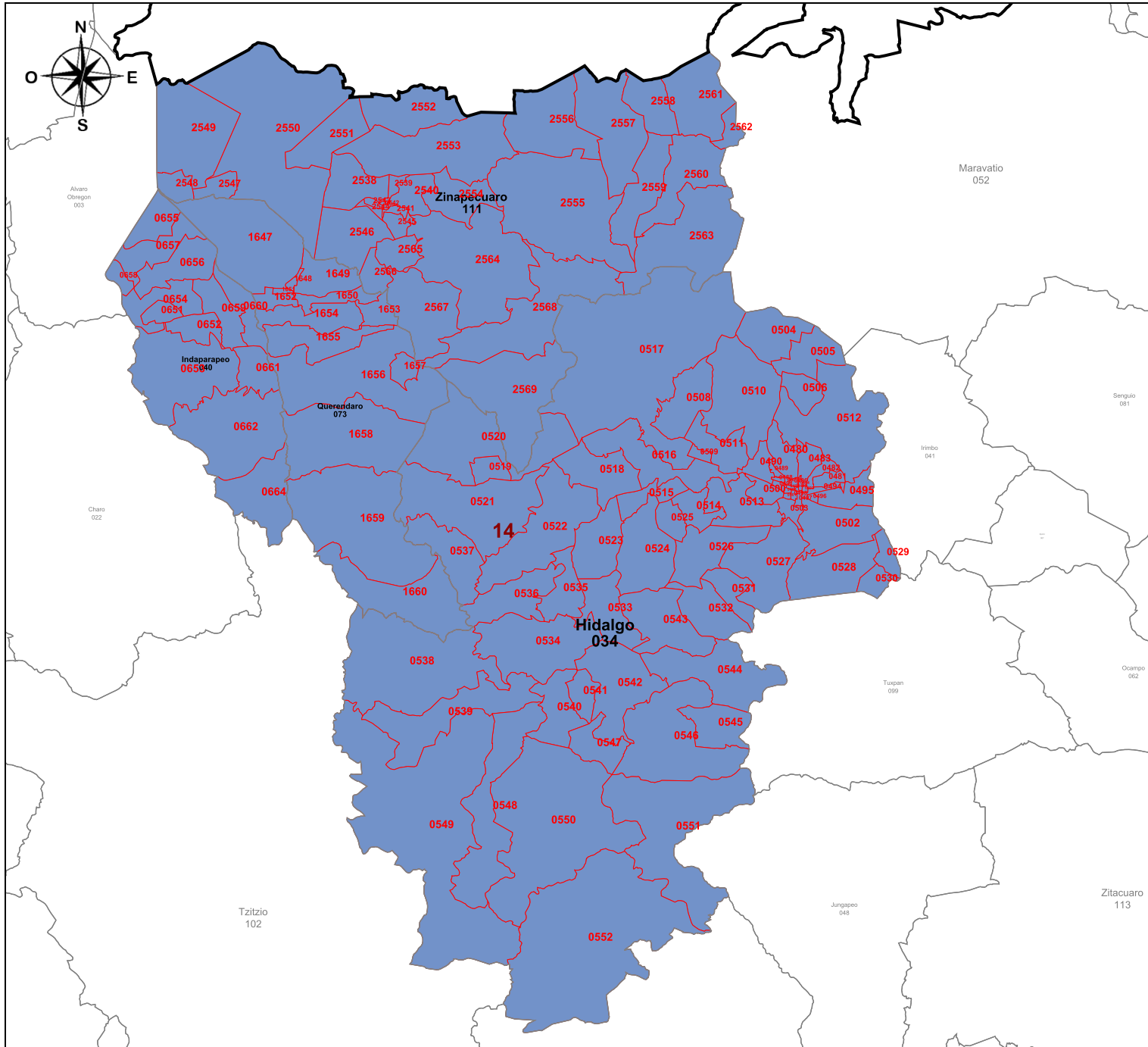
<b>Distrito:</b>	12.
<b>Municipios:</b>	105. Villamar, 19. Cotija, 23. Chavinda, 76. Los Reyes, 85. Tangamandapio, 92. Tingüindin, 96. Tocuambo.
<b>Secciones:</b>	305, 306, 307, 308, 309, 310, 311, 312, 313, 314, 315, 316, 317, 318, 319, 320, 321, 322, 323, 361, 362, 363, 364, 365, 366, 367, 368, 369, 370, 371, 1684, 1685, 1686, 1687, 1688, 1689, 1690, 1691, 1692, 1693, 1694, 1695, 1696, 1697, 1698, 1699, 1700, 1701, 1702, 1703, 1704, 1705, 1706, 1707, 1708, 1709, 1710, 1711, 1712, 1713, 1714, 1715, 1716, 1717, 1718, 1898, 1899, 1900, 1901, 1902, 1903, 1904, 1905, 1906, 1907, 1908, 1909, 1910, 1911, 2002, 2003, 2004, 2005, 2006, 2007, 2008, 2009, 2010, 2011, 2012, 2052, 2053, 2054, 2055, 2056, 2057, 2058, 2059, 2060, 2061, 2062, 2063, 2064, 2339, 2340, 2341, 2342, 2343, 2344, 2345, 2346, 2347, 2348, 2349, 2350, 2351, 2352, 2353, 2354, 2355, 2356, 2738.
<b>Población Total:</b>	184,177
<b>Desviación poblacional:</b>	0.212800
<b>Compacidad Geométrica:</b>	0.313781
<b>Tiempo de Traslado:</b>	0.108683
<b>Costo Total:</b>	0.526581





**Detalles del Distrito.**

<b>Distrito:</b>	13.
<b>Municipios:</b>	107. Yurecuaro, 110. Zinaparo, 28. Churintzio, 30. Ecuandureo, 42. Ixtlan, 61. Numaran, 70. La Piedad, 87. Tanhuato.
<b>Secciones:</b>	411, 412, 413, 414, 416, 417, 418, 419, 433, 434, 435, 436, 437, 438, 439, 440, 441, 442, 443, 444, 445, 673, 674, 675, 676, 677, 678, 679, 680, 681, 682, 683, 684, 1369, 1370, 1371, 1372, 1373, 1374, 1375, 1376, 1377, 1529, 1530, 1531, 1532, 1533, 1534, 1535, 1536, 1537, 1538, 1539, 1540, 1541, 1542, 1543, 1544, 1545, 1546, 1547, 1548, 1549, 1550, 1551, 1552, 1553, 1554, 1555, 1556, 1557, 1558, 1559, 1560, 1561, 1562, 1563, 1564, 1565, 1566, 1567, 1568, 1569, 1570, 1571, 1572, 1573, 1574, 1575, 1576, 1577, 1578, 1579, 1580, 1581, 1582, 1583, 1584, 1585, 1586, 1587, 1588, 1589, 1939, 1940, 1941, 1942, 1943, 1944, 1945, 1946, 1947, 1948, 1949, 2370, 2371, 2372, 2373, 2374, 2375, 2376, 2377, 2378, 2379, 2380, 2381, 2382, 2383, 2384, 2385, 2386, 2387, 2388, 2531, 2532, 2533, 2534, 2535, 2536, 2537, 2739, 2740.
<b>Población Total:</b>	198,416
<b>Desviación poblacional:</b>	0.000340
<b>Compacidad Geométrica:</b>	0.239279
<b>Tiempo de Traslado:</b>	0.096171
<b>Costo Total:</b>	0.239619



**PLANO DISTRITAL SECCIONAL**  
**IDENTIFICACIÓN ELECTORAL**

---

Entidad: Michoacan  
 Distrito Electoral Local: 14  
 Total de secciones: 131  
 Total de municipios: 4  
 Población: 206,364

---

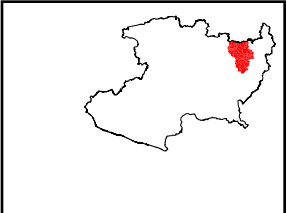
**SIMBOLOGÍA**

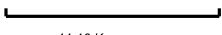
**LÍMITES**  
 Estatal.....  
 Alcaldía/Municipio.....  
 Seccional.....

**CABECERAS**  
 Capital del estado.....  
 Municipio.....

**CLAVES GEOELECTORALES**  
 Distrital Local..... **01**  
 Municipal..... 001  
 Vecinal..... 001  
 Seccional..... **0001**

**Ubicación del distrito en la entidad**



Escala: 1: 527,032.60  


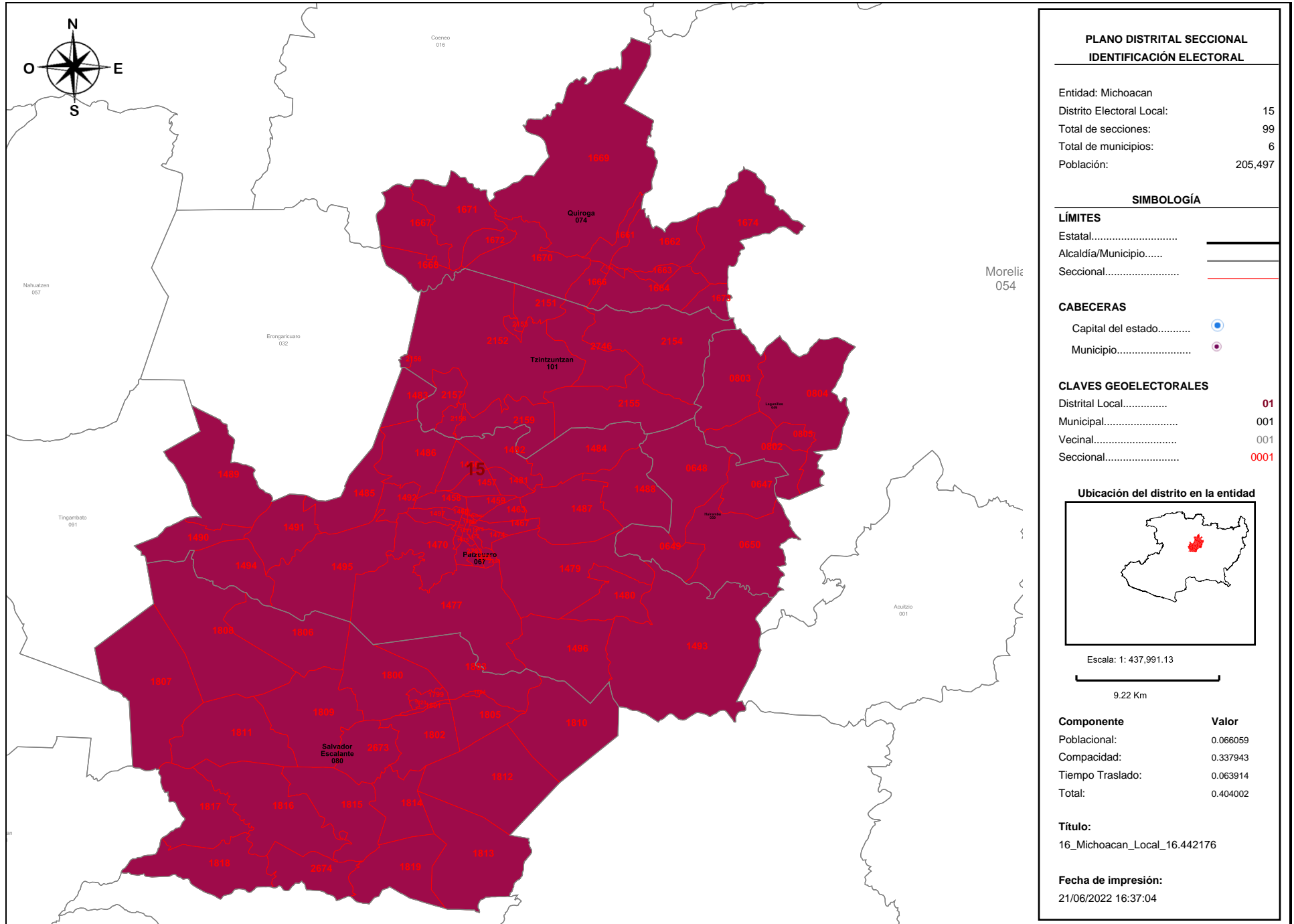
Componente	Valor
Poblacional:	0.081928
Compacidad:	0.260798
Tiempo Traslado:	0.119541
Total:	0.342726

**Título:**  
16\_Michoacan\_Local\_16.442176

**Fecha de impresión:**  
21/06/2022 16:37:04

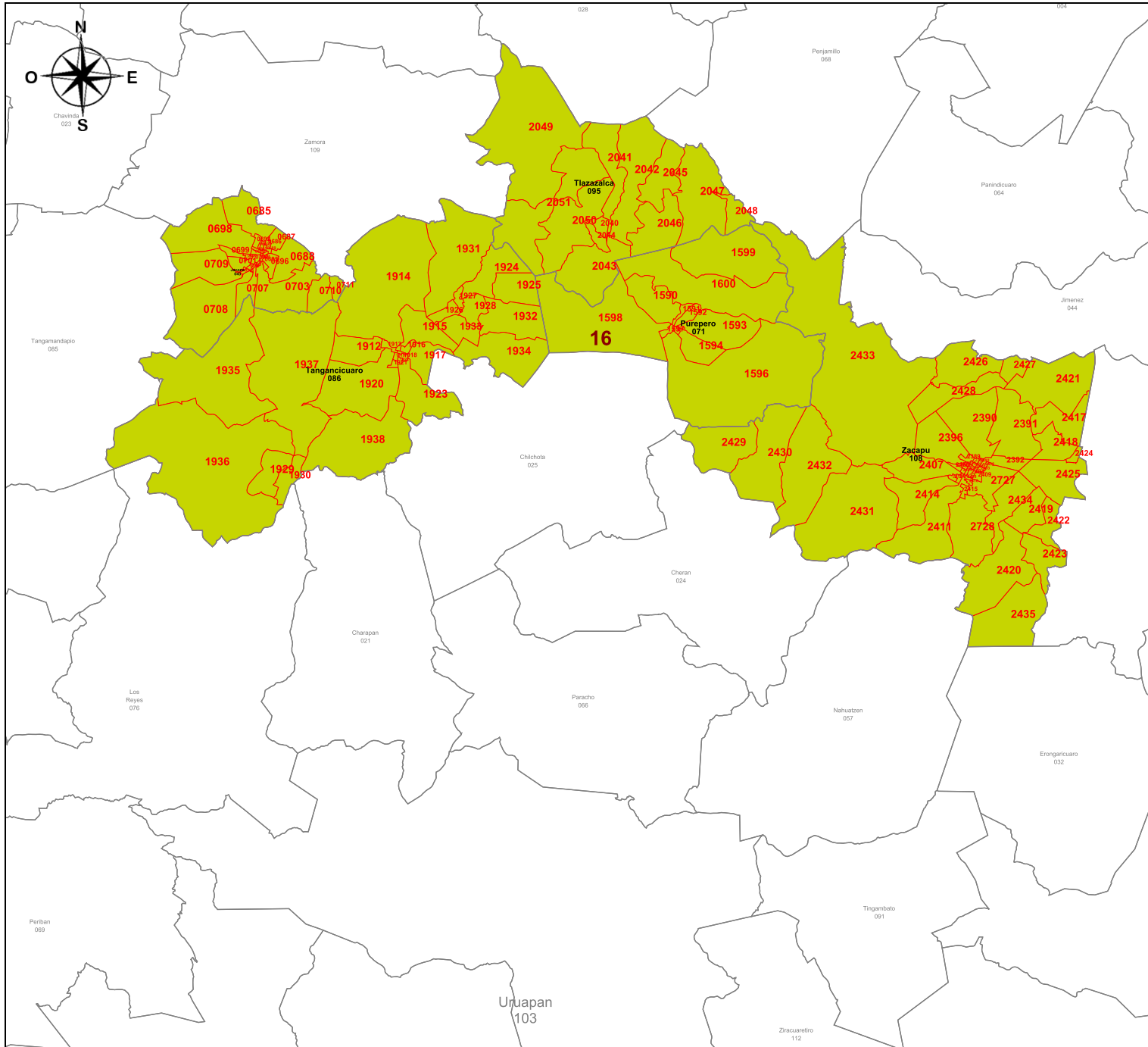
**Detalles del Distrito.**

<b>Distrito:</b>	14.
<b>Municipios:</b>	111. Zinapécuaro, 34. Hidalgo, 40. Indaparapeo, 73. Querendaro.
<b>Secciones:</b>	480, 481, 482, 483, 484, 485, 486, 487, 488, 489, 490, 491, 492, 493, 494, 495, 496, 497, 498, 499, 500, 501, 502, 503, 504, 505, 506, 508, 509, 510, 511, 512, 513, 514, 515, 516, 517, 518, 519, 520, 521, 522, 523, 524, 525, 526, 527, 528, 529, 530, 531, 532, 533, 534, 535, 536, 537, 538, 539, 540, 541, 542, 543, 544, 545, 546, 547, 548, 549, 550, 551, 552, 651, 652, 653, 654, 655, 656, 657, 658, 659, 660, 661, 662, 664, 1647, 1648, 1649, 1650, 1651, 1652, 1653, 1654, 1655, 1656, 1657, 1658, 1659, 1660, 2538, 2539, 2540, 2541, 2542, 2543, 2544, 2545, 2546, 2547, 2548, 2549, 2550, 2551, 2552, 2553, 2554, 2555, 2556, 2557, 2558, 2559, 2560, 2561, 2562, 2563, 2564, 2565, 2566, 2567, 2568, 2569.
<b>Población Total:</b>	206,364
<b>Desviación poblacional:</b>	0.081928
<b>Compacidad Geométrica:</b>	0.260798
<b>Tiempo de Traslado:</b>	0.119541
<b>Costo Total:</b>	0.342726



**Detalles del Distrito.**

<b>Distrito:</b>	15.
<b>Municipios:</b>	101. Tzintzuntzan, 39. Huiramba, 49. Lagunillas, 67. Patzcuaro, 74. Quiroga, 80. Salvador Escalante.
<b>Secciones:</b>	647, 648, 649, 650, 802, 803, 804, 805, 1456, 1457, 1458, 1459, 1460, 1461, 1462, 1463, 1464, 1465, 1466, 1467, 1468, 1469, 1470, 1471, 1472, 1473, 1474, 1475, 1477, 1478, 1479, 1480, 1481, 1482, 1483, 1484, 1485, 1486, 1487, 1488, 1489, 1490, 1491, 1492, 1493, 1494, 1495, 1496, 1497, 1661, 1662, 1663, 1664, 1665, 1666, 1667, 1668, 1669, 1670, 1671, 1672, 1673, 1674, 1799, 1800, 1801, 1802, 1803, 1804, 1805, 1806, 1807, 1808, 1809, 1810, 1811, 1812, 1813, 1814, 1815, 1816, 1817, 1818, 1819, 1820, 2151, 2152, 2153, 2154, 2155, 2156, 2157, 2158, 2159, 2673, 2674, 2733, 2734, 2746.
<b>Población Total:</b>	205,497
<b>Desviación poblacional:</b>	0.066059
<b>Compacidad Geométrica:</b>	0.337943
<b>Tiempo de Traslado:</b>	0.063914
<b>Costo Total:</b>	0.404002



**PLANO DISTRITAL SECCIONAL**  
**IDENTIFICACIÓN ELECTORAL**

---

Entidad: Michoacan  
 Distrito Electoral Local: 16  
 Total de secciones: 125  
 Total de municipios: 5  
 Población: 203,134

---

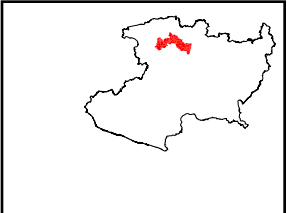
**SIMBOLOGÍA**

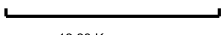
**LÍMITES**  
 Estatal.....  
 Alcaldía/Municipio.....  
 Seccional.....

**CABECERAS**  
 Capital del estado.....  
 Municipio.....

**CLAVES GEOELECTORALES**  
 Distrital Local..... **01**  
 Municipal..... 001  
 Vecinal..... 001  
 Seccional..... **0001**

**Ubicación del distrito en la entidad**



Escala: 1: 581,110.48  
  
 12.23 Km

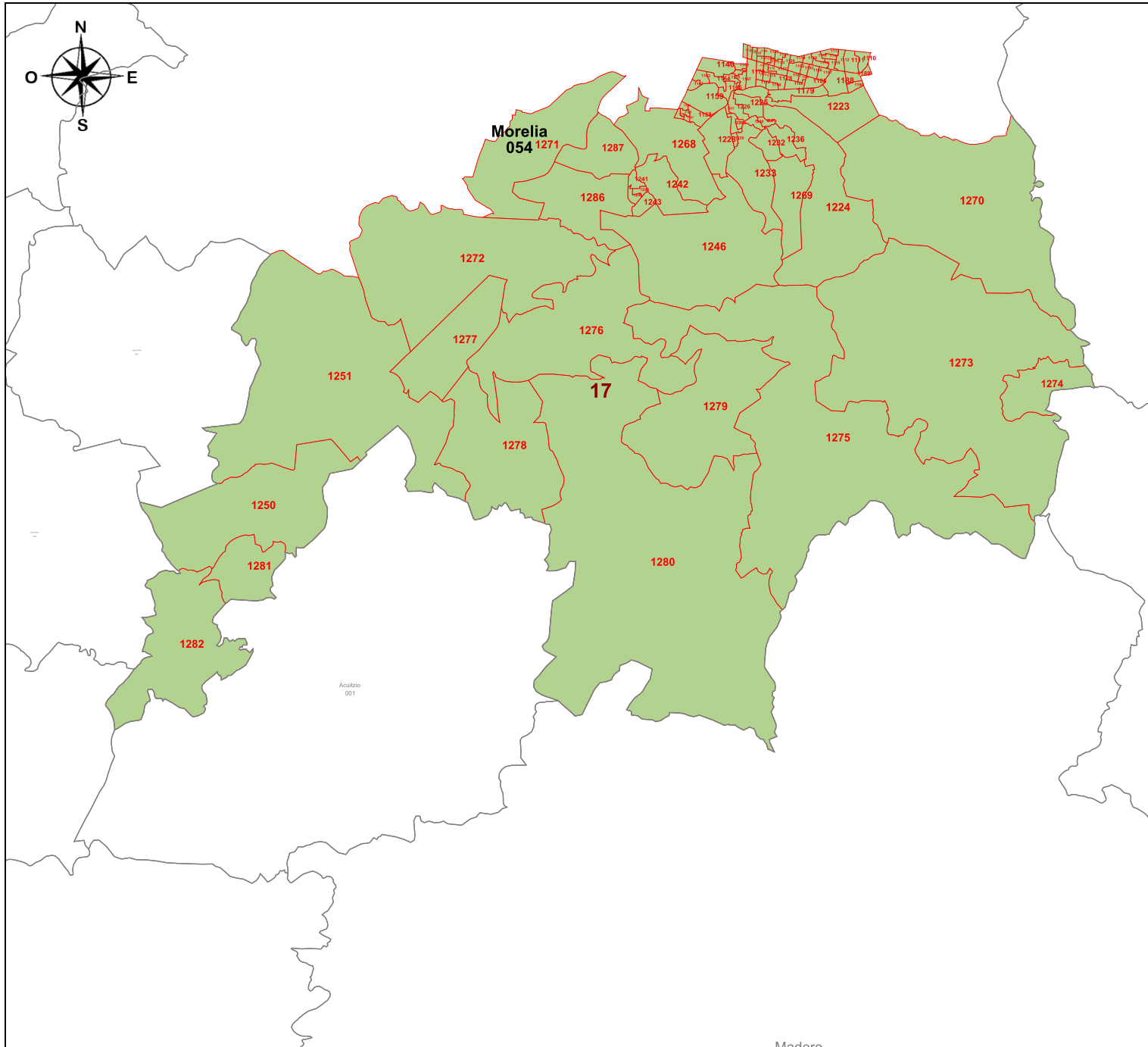
Componente	Valor
Poblacional:	0.031472
Compacidad:	0.581490
Tiempo Traslado:	0.117484
Total:	0.612962

**Título:**  
16\_Michoacan\_Local\_16.442176

**Fecha de impresión:**  
21/06/2022 16:37:04

**Detalles del Distrito.**

<b>Distrito:</b>	16.
<b>Municipios:</b>	108. Zacapu, 43. Jacona, 71. Purepero, 86. Tangancicuaro, 95. Tlazazalca.
<b>Secciones:</b>	685, 686, 687, 688, 689, 690, 691, 692, 693, 694, 695, 696, 697, 698, 699, 700, 701, 702, 703, 704, 705, 706, 707, 708, 709, 710, 711, 1590, 1591, 1592, 1593, 1594, 1595, 1596, 1597, 1598, 1599, 1600, 1912, 1913, 1914, 1915, 1916, 1917, 1918, 1919, 1920, 1921, 1922, 1923, 1924, 1925, 1926, 1927, 1928, 1929, 1930, 1931, 1932, 1933, 1934, 1935, 1936, 1937, 1938, 2040, 2041, 2042, 2043, 2044, 2045, 2046, 2047, 2048, 2049, 2050, 2051, 2389, 2390, 2391, 2392, 2393, 2394, 2395, 2396, 2397, 2398, 2399, 2400, 2401, 2402, 2403, 2404, 2405, 2406, 2407, 2408, 2409, 2410, 2411, 2412, 2413, 2414, 2415, 2417, 2418, 2419, 2420, 2421, 2422, 2423, 2424, 2425, 2426, 2427, 2428, 2429, 2430, 2431, 2432, 2433, 2434, 2435, 2727, 2728.
<b>Población Total:</b>	203,134
<b>Desviación poblacional:</b>	0.031472
<b>Compacidad Geométrica:</b>	0.581490
<b>Tiempo de Traslado:</b>	0.117484
<b>Costo Total:</b>	0.612962



**PLANO DISTRITAL SECCIONAL**  
**IDENTIFICACIÓN ELECTORAL**

---

Entidad: Michoacan  
 Distrito Electoral Local: 17  
 Total de secciones: 96  
 Total de municipios: 1  
 Población: 213,281

---

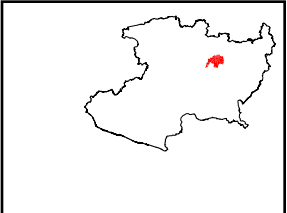
**SIMBOLOGÍA**


**LÍMITES**  
 Estatal.....  
 Alcaldía/Municipio.....  
 Seccional.....

**CABECERAS**  
 Capital del estado.....  
 Municipio.....

**CLAVES GEOELECTORALES**  
 Distrital Local..... 01  
 Municipal..... 001  
 Vecinal..... 001  
 Seccional..... 0001

**Ubicación del distrito en la entidad**



Escala: 1: 299,648.16  
  
 6.31 Km

Componente	Valor
Poblacional:	0.269653
Compacidad:	0.478127
Tiempo Traslado:	0.050226
Total:	0.747780

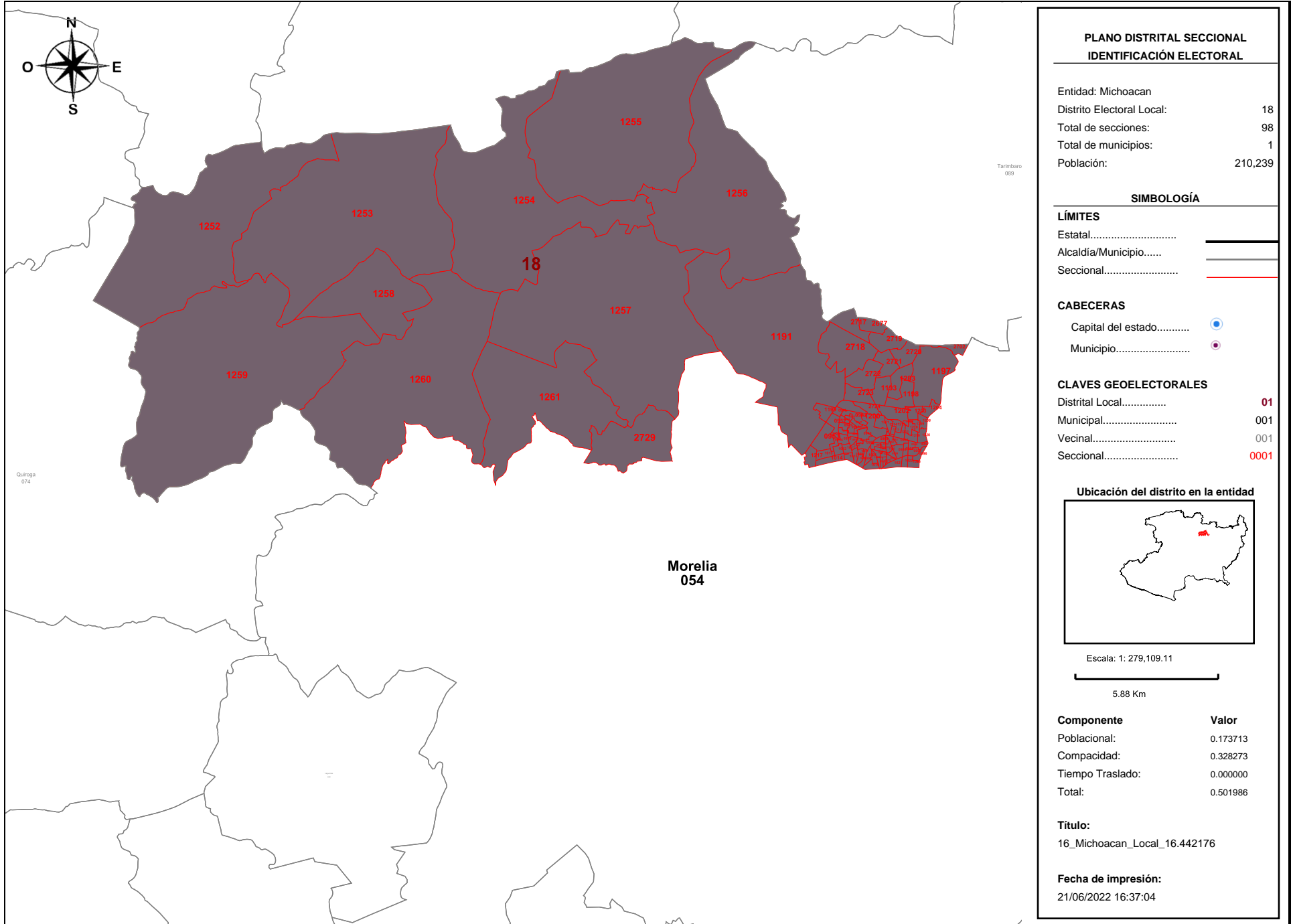
**Título:**  
16\_Michoacan\_Local\_16.442176

**Fecha de impresión:**  
21/06/2022 16:37:04



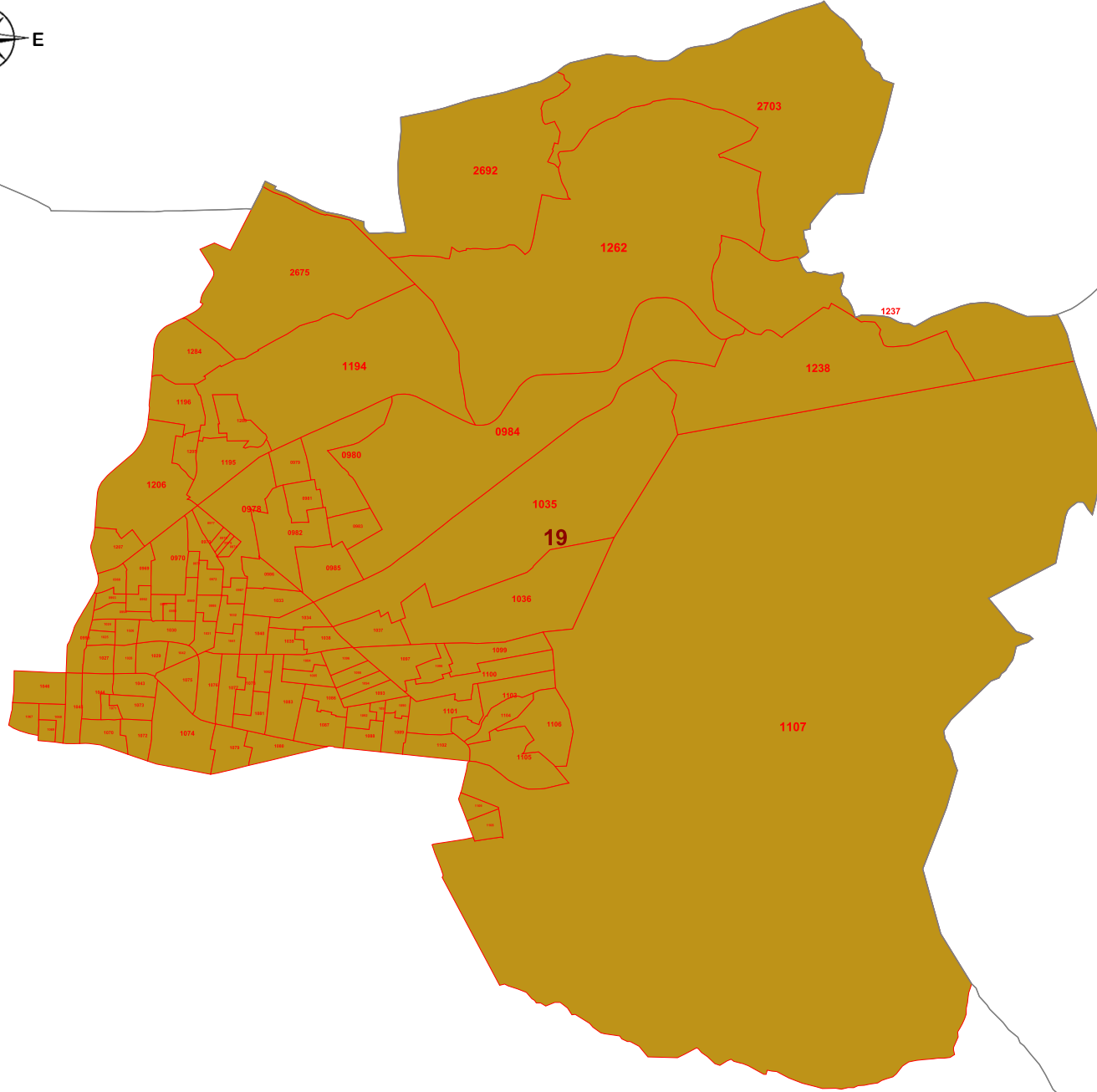
**Detalles del Distrito.**

Distrito:	17.
Municipios:	54. Morelia.
Secciones:	1110, 1111, 1112, 1113, 1114, 1115, 1116, 1117, 1118, 1119, 1120, 1121, 1122, 1123, 1124, 1125, 1126, 1127, 1128, 1129, 1130, 1140, 1154, 1155, 1156, 1157, 1158, 1159, 1162, 1163, 1164, 1165, 1166, 1167, 1168, 1169, 1170, 1171, 1172, 1173, 1174, 1175, 1176, 1177, 1178, 1179, 1180, 1181, 1182, 1183, 1184, 1185, 1186, 1187, 1188, 1189, 1190, 1223, 1224, 1225, 1226, 1227, 1228, 1229, 1230, 1231, 1232, 1233, 1234, 1235, 1236, 1241, 1242, 1243, 1244, 1245, 1246, 1250, 1251, 1268, 1269, 1270, 1271, 1272, 1273, 1274, 1275, 1276, 1277, 1278, 1279, 1280, 1281, 1282, 1286, 1287.
Población Total:	213,281
Desviación poblacional:	0.269653
Compacidad Geométrica:	0.478127
Tiempo de Traslado:	0.050226
Costo Total:	0.747780



**Detalles del Distrito.**

<b>Distrito:</b>	18.
<b>Municipios:</b>	54. Morelia.
<b>Secciones:</b>	941, 942, 943, 944, 945, 946, 947, 948, 949, 950, 951, 952, 953, 954, 955, 956, 957, 958, 959, 960, 961, 962, 963, 964, 965, 966, 967, 996, 997, 998, 999, 1000, 1001, 1002, 1003, 1004, 1005, 1006, 1007, 1008, 1009, 1010, 1011, 1012, 1013, 1014, 1015, 1016, 1017, 1018, 1019, 1020, 1021, 1022, 1023, 1191, 1193, 1197, 1198, 1199, 1200, 1201, 1202, 1203, 1204, 1208, 1209, 1210, 1211, 1212, 1213, 1214, 1217, 1218, 1219, 1220, 1252, 1253, 1254, 1255, 1256, 1257, 1258, 1259, 1260, 1261, 1283, 2677, 2702, 2717, 2718, 2719, 2720, 2721, 2722, 2723, 2724, 2729.
<b>Población Total:</b>	210,239
<b>Desviación poblacional:</b>	0.173713
<b>Compacidad Geométrica:</b>	0.328273
<b>Tiempo de Traslado:</b>	0.000000
<b>Costo Total:</b>	0.501986






**PLANO DISTRITAL SECCIONAL**  
**IDENTIFICACIÓN ELECTORAL**



---

Entidad: Michoacan  
 Distrito Electoral Local: 19  
 Total de secciones: 108  
 Total de municipios: 1  
 Población: 211,938

---

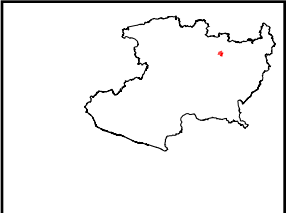
**SIMBOLOGÍA**


**LÍMITES**  
 Estatal.....   
 Alcaldía/Municipio.....   
 Seccional..... 

**CABECERAS**  
 Capital del estado.....   
 Municipio..... 

**CLAVES GEOELECTORALES**  
 Distrital Local..... 01  
 Municipal..... 001  
 Vecinal..... 001  
 Seccional..... 0001

**Ubicación del distrito en la entidad**



Escala: 1: 92,514.41  
  
 1.95 Km

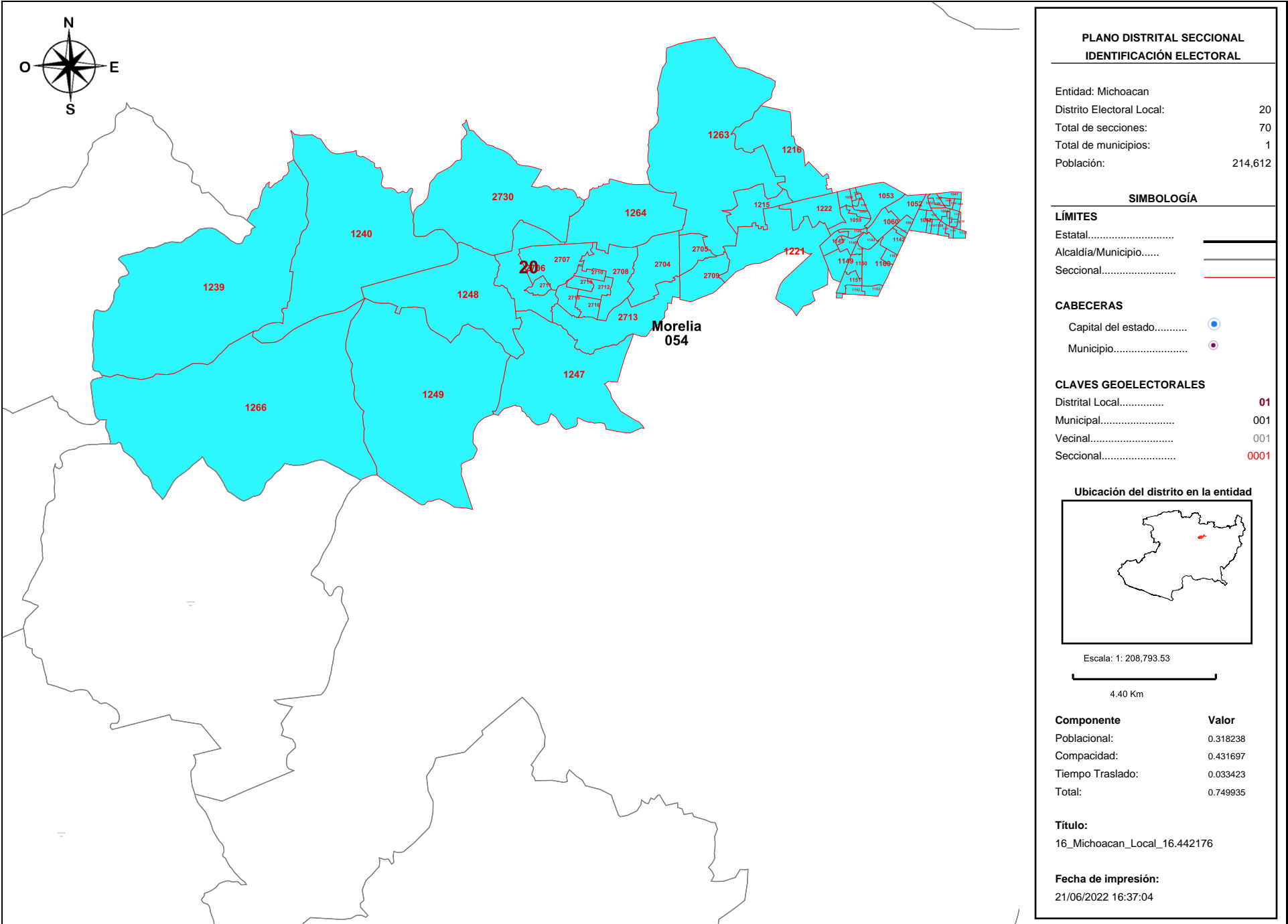
Componente	Valor
Poblacional:	0.224707
Compacidad:	0.141725
Tiempo Traslado:	0.000000
Total:	0.366432

**Título:**  
16\_Michoacan\_Local\_16.442176

**Fecha de impresión:**  
21/06/2022 16:37:04

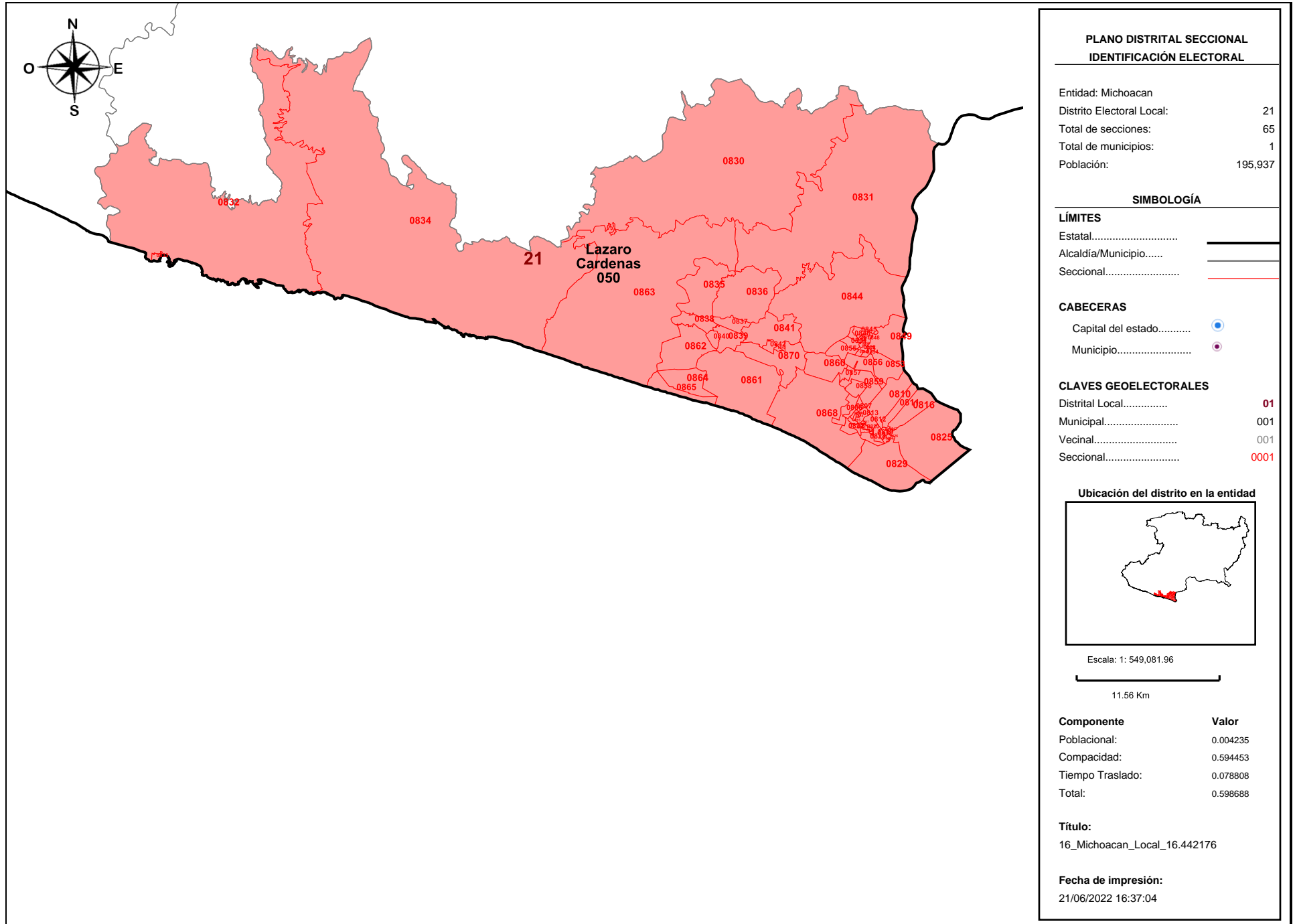
**Detalles del Distrito.**

<b>Distrito:</b>	19.
<b>Municipios:</b>	54. Morelia.
<b>Secciones:</b>	968, 969, 970, 971, 972, 973, 974, 975, 976, 977, 978, 979, 980, 981, 982, 983, 984, 985, 986, 987, 988, 989, 990, 991, 992, 993, 994, 995, 1024, 1025, 1026, 1027, 1028, 1029, 1030, 1031, 1032, 1033, 1034, 1035, 1036, 1037, 1038, 1039, 1040, 1041, 1042, 1043, 1044, 1045, 1046, 1067, 1068, 1069, 1070, 1071, 1072, 1073, 1074, 1075, 1076, 1077, 1078, 1079, 1080, 1081, 1082, 1083, 1084, 1085, 1086, 1087, 1088, 1089, 1090, 1091, 1092, 1093, 1094, 1095, 1096, 1097, 1098, 1099, 1100, 1101, 1102, 1103, 1104, 1105, 1106, 1107, 1108, 1109, 1194, 1195, 1196, 1205, 1206, 1207, 1237, 1238, 1262, 1284, 1285, 2675, 2692, 2703.
<b>Población Total:</b>	211,938
<b>Desviación poblacional:</b>	0.224707
<b>Compacidad Geométrica:</b>	0.141725
<b>Tiempo de Traslado:</b>	0.000000
<b>Costo Total:</b>	0.366432



**Detalles del Distrito.**

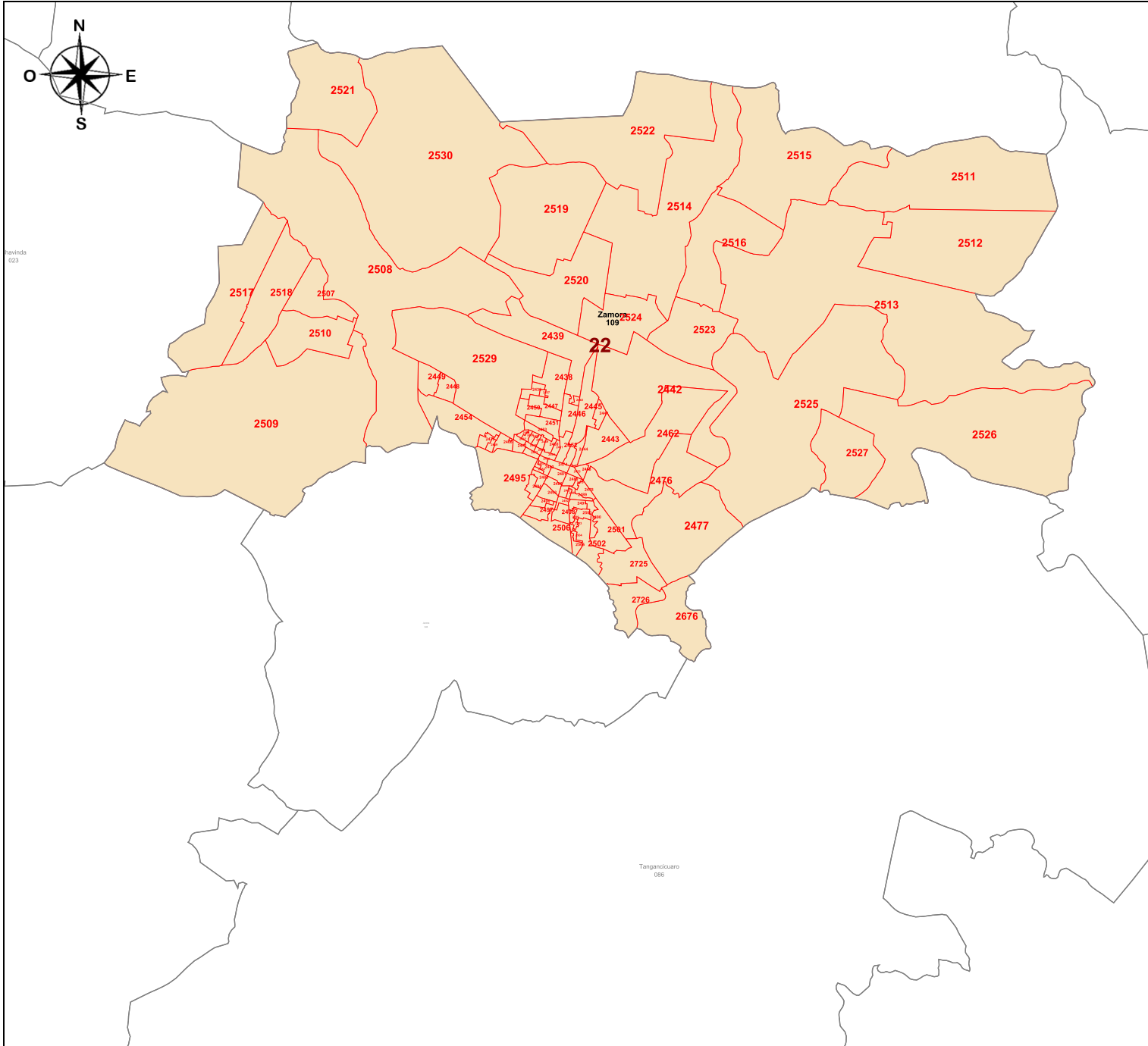
<b>Distrito:</b>	20.
<b>Municipios:</b>	54. Morelia.
<b>Secciones:</b>	1047, 1048, 1049, 1050, 1051, 1052, 1053, 1054, 1055, 1056, 1057, 1058, 1059, 1060, 1061, 1062, 1063, 1064, 1065, 1066, 1131, 1132, 1133, 1134, 1135, 1136, 1137, 1138, 1139, 1141, 1142, 1143, 1144, 1145, 1146, 1147, 1148, 1149, 1150, 1151, 1152, 1153, 1160, 1161, 1215, 1216, 1221, 1222, 1239, 1240, 1247, 1248, 1249, 1263, 1264, 1266, 2704, 2705, 2706, 2707, 2708, 2709, 2710, 2711, 2712, 2713, 2714, 2715, 2716, 2730.
<b>Población Total:</b>	214,612
<b>Desviación poblacional:</b>	0.318238
<b>Compacidad Geométrica:</b>	0.431697
<b>Tiempo de Traslado:</b>	0.033423
<b>Costo Total:</b>	0.749935





**Detalles del Distrito.**

Distrito:	21.
Municipios:	50. Lazaro Cardenas.
Secciones:	806, 807, 808, 809, 810, 811, 812, 813, 814, 815, 816, 817, 818, 819, 820, 821, 822, 823, 824, 825, 826, 827, 828, 829, 830, 831, 832, 833, 834, 835, 836, 837, 838, 839, 840, 841, 842, 843, 844, 845, 846, 847, 848, 849, 850, 851, 852, 853, 854, 855, 856, 857, 858, 859, 860, 861, 862, 863, 864, 865, 866, 867, 868, 869, 870.
Población Total:	195,937
Desviación poblacional:	0.004235
Compacidad Geométrica:	0.594453
Tiempo de Traslado:	0.078808
Costo Total:	0.598688



**PLANO DISTRITAL SECCIONAL**  
**IDENTIFICACIÓN ELECTORAL**

---

Entidad: Michoacan  
 Distrito Electoral Local: 22  
 Total de secciones: 97  
 Total de municipios: 1  
 Población: 204,836

---

**SIMBOLOGÍA**

**LÍMITES**  
 Estatal.....  
 Alcaldía/Municipio.....  
 Seccional.....

**CABECERAS**  
 Capital del estado.....  
 Municipio.....

**CLAVES GEOELECTORALES**  
 Distrital Local..... 01  
 Municipal..... 001  
 Vecinal..... 001  
 Seccional..... 0001

**Ubicación del distrito en la entidad**

Escala: 1: 241,518.18  
 5.08 Km

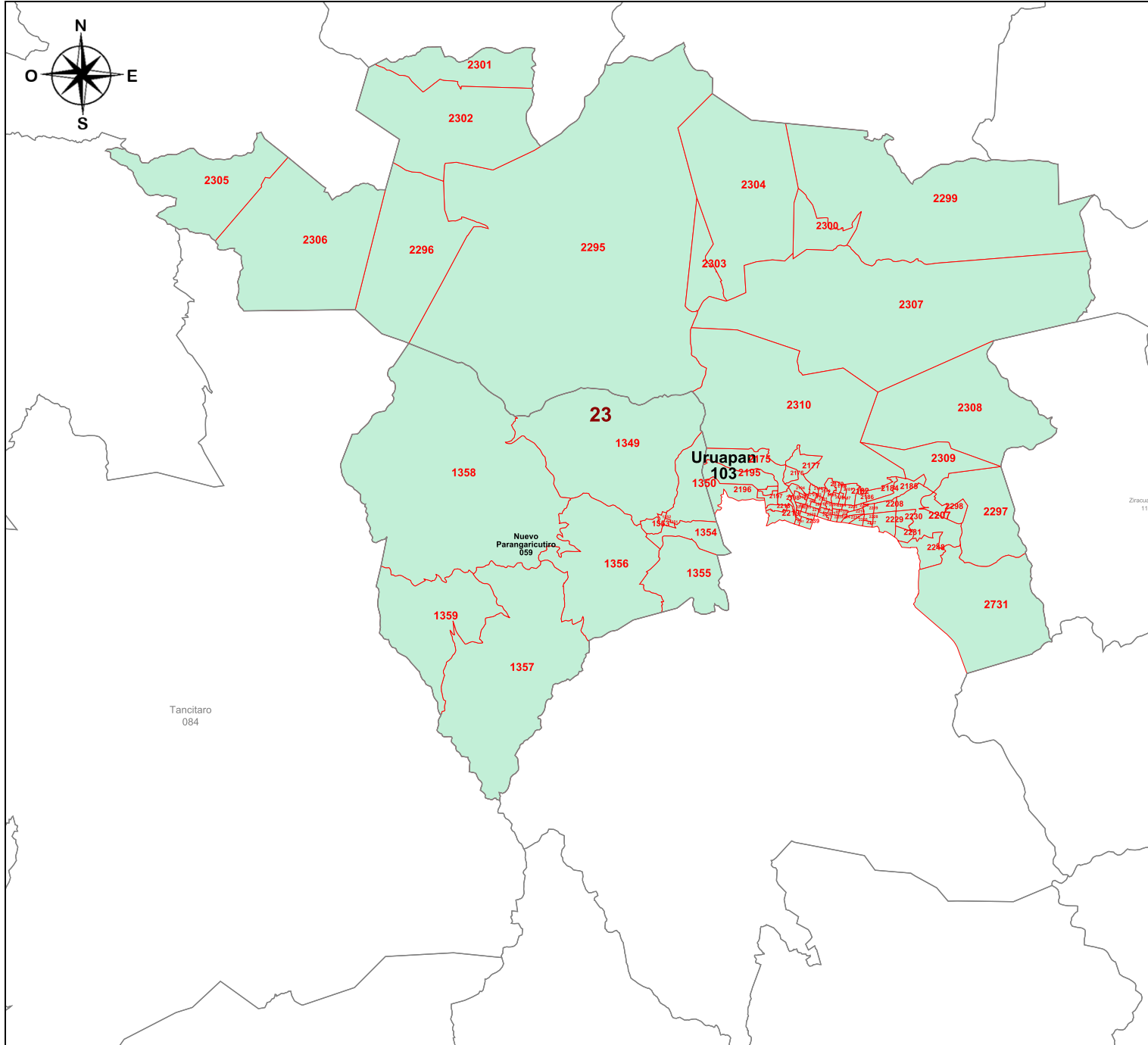
Componente	Valor
Poblacional:	0.055107
Compacidad:	0.262006
Tiempo Traslado:	0.037425
Total:	0.317113

**Título:**  
16\_Michoacan\_Local\_16.442176

**Fecha de impresión:**  
21/06/2022 16:37:04

**Detalles del Distrito.**

Distrito:	22.
Municipios:	109. Zamora.
Secciones:	2436, 2437, 2438, 2439, 2440, 2441, 2442, 2443, 2444, 2445, 2446, 2447, 2448, 2449, 2450, 2451, 2452, 2453, 2454, 2455, 2456, 2457, 2458, 2459, 2460, 2461, 2462, 2463, 2464, 2465, 2466, 2467, 2468, 2469, 2470, 2471, 2472, 2473, 2474, 2475, 2476, 2477, 2478, 2479, 2480, 2481, 2482, 2483, 2484, 2485, 2486, 2487, 2488, 2489, 2490, 2491, 2492, 2493, 2494, 2495, 2496, 2497, 2498, 2499, 2500, 2501, 2502, 2503, 2504, 2505, 2506, 2507, 2508, 2509, 2510, 2511, 2512, 2513, 2514, 2515, 2516, 2517, 2518, 2519, 2520, 2521, 2522, 2523, 2524, 2525, 2526, 2527, 2529, 2530, 2676, 2725, 2726.
Población Total:	204,836
Desviación poblacional:	0.055107
Compacidad Geométrica:	0.262006
Tiempo de Traslado:	0.037425
Costo Total:	0.317113



**PLANO DISTRITAL SECCIONAL IDENTIFICACIÓN ELECTORAL**

Entidad: Michoacán  
 Distrito Electoral Local: 23  
 Total de secciones: 88  
 Total de municipios: 2  
 Población: 199,716

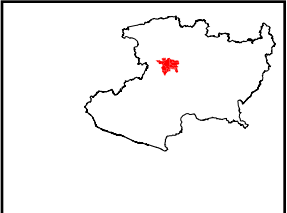
**SIMBOLOGÍA**

**LÍMITES**  
 Estatal.....  
 Alcaldía/Municipio.....  
 Seccional.....

**CABECERAS**  
 Capital del estado.....  
 Municipio.....

**CLAVES GEOELECTORALES**  
 Distrital Local..... 01  
 Municipal..... 001  
 Vecinal..... 001  
 Seccional..... 0001

**Ubicación del distrito en la entidad**



Escala: 1: 372,648.20  
 7.85 Km

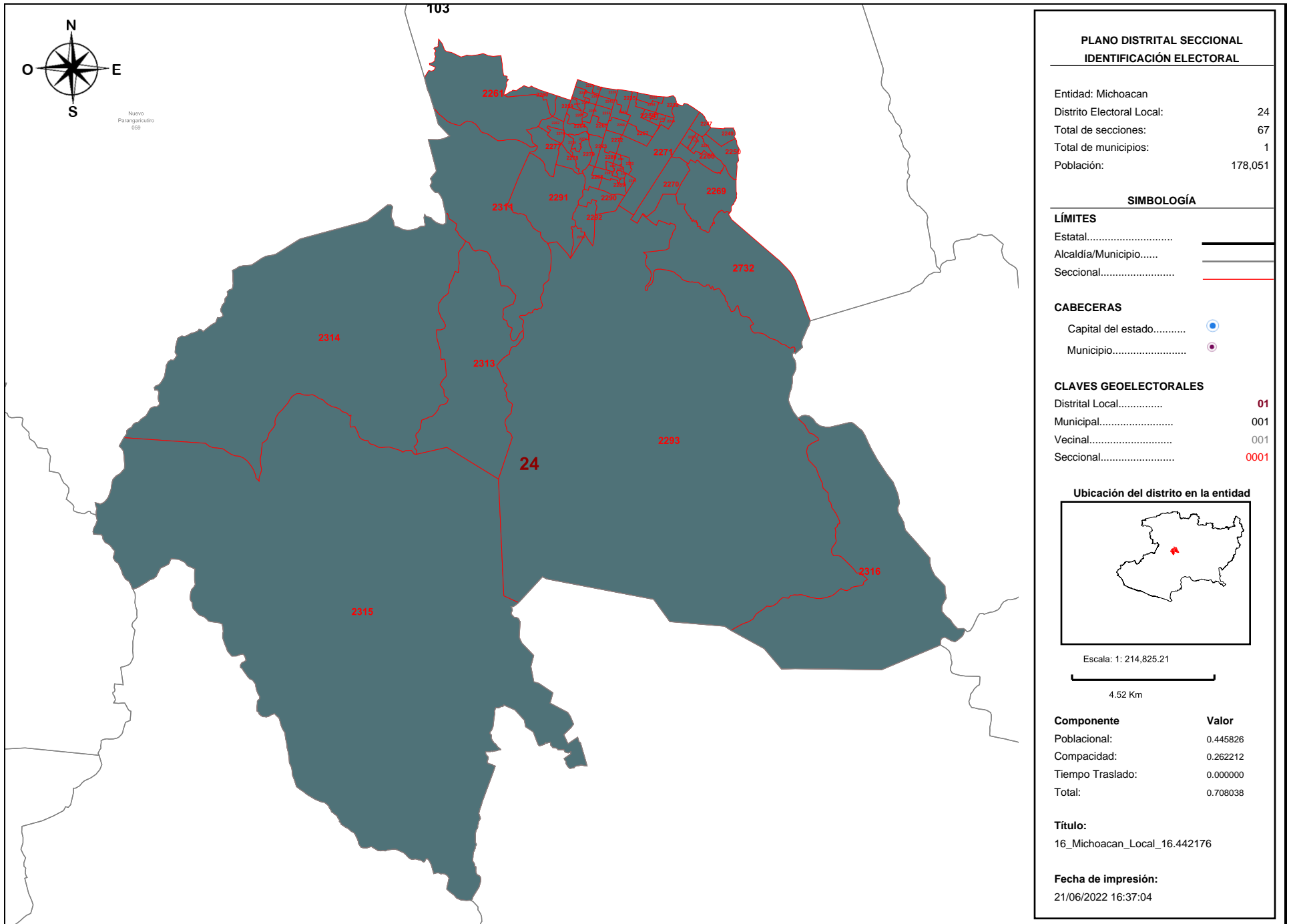
Componente	Valor
Poblacional:	0.003874
Compacidad:	0.387189
Tiempo Traslado:	0.081678
Total:	0.391063

**Título:**  
 16\_Michoacan\_Local\_16.442176

**Fecha de impresión:**  
 21/06/2022 16:37:04

**Detalles del Distrito.**

Distrito:	23.
Municipios:	103. Uruapan, 59. Nuevo Parangaricutiro.
Secciones:	1349, 1350, 1351, 1352, 1353, 1354, 1355, 1356, 1357, 1358, 1359, 2175, 2176, 2177, 2178, 2179, 2180, 2181, 2182, 2183, 2184, 2185, 2186, 2187, 2188, 2189, 2190, 2191, 2192, 2193, 2194, 2195, 2196, 2197, 2198, 2199, 2200, 2201, 2202, 2203, 2204, 2205, 2206, 2207, 2208, 2209, 2210, 2211, 2212, 2213, 2214, 2215, 2216, 2217, 2218, 2219, 2220, 2222, 2223, 2224, 2225, 2226, 2227, 2228, 2229, 2230, 2231, 2238, 2239, 2248, 2295, 2296, 2297, 2298, 2299, 2300, 2301, 2302, 2303, 2304, 2305, 2306, 2307, 2308, 2309, 2310, 2731, 2741.
Población Total:	199,716
Desviación poblacional:	0.003874
Compacidad Geométrica:	0.387189
Tiempo de Traslado:	0.081678
Costo Total:	0.391063



**Detalles del Distrito.**

<b>Distrito:</b>	24.
<b>Municipios:</b>	103. Uruapan.
<b>Secciones:</b>	2221, 2232, 2233, 2234, 2235, 2236, 2237, 2240, 2241, 2242, 2243, 2244, 2245, 2246, 2247, 2249, 2250, 2251, 2252, 2253, 2254, 2255, 2256, 2257, 2258, 2259, 2260, 2261, 2262, 2263, 2264, 2265, 2266, 2267, 2268, 2269, 2270, 2271, 2272, 2273, 2274, 2275, 2276, 2277, 2278, 2279, 2280, 2281, 2282, 2283, 2284, 2285, 2286, 2287, 2288, 2289, 2290, 2291, 2292, 2293, 2294, 2311, 2313, 2314, 2315, 2316, 2732.
<b>Población Total:</b>	178,051
<b>Desviación poblacional:</b>	0.445826
<b>Compacidad Geométrica:</b>	0.262212
<b>Tiempo de Traslado:</b>	0.000000
<b>Costo Total:</b>	0.708038

