

Sistema Integral de Monitoreo de Espectaculares

Reporte de recorrido

Usuario Promo18 Fecha Encuesta: 4/20/2017 10:20:40 AM

Id Encuesta: 130819 - Ticket:55874 - Estatus:Autorizado

Período Electoral	CAMPAÑA
Ámbito	Local
Partido Político	COALICION POR UN COAHUILA SEGURO
Otro Partido	COA POR UN COAHUILA SEGURO
Nombre Candidato	MIGUEL RIQUELME
Descripción del Cargo	GOBERNADOR
Otro Cargo	
Lema / Versión	MENOS POLITICA MAS CARACTER

Entidad	COAHUILA DE ZARAGOZA
Municipio	SALTILLO
Colonia	EUROPA
Calle	PERIFERICO LUIS ECHEVERRIA
Número	SN
Entre calle	VALDEZ SANCHEZ
Y Calle	NAZARIO
C.P.	25290
Referencia	FRENTE CARNICERIA GONZE
Distritos Federales	
Distritos Locales	DISTRITO XV

Observaciones FRENTE A GONZE

Tamaño Ancho: 8 metros, alto: 5 metros

Tipo Anuncio PANORÁMICOS



Sistema Integral de Monitoreo de Espectaculares

Reporte de recorrido

Usuario Promo18 Fecha Encuesta: 4/20/2017 10:57:18 AM

Id Encuesta: 130823 - Ticket:55874 - Estatus:Autorizado

Período Electoral	CAMPAÑA
Ámbito	Local
Partido Político	COALICION POR UN COAHUILA SEGURO
Otro Partido	COA POR UN COAHUILA SEGURO
Nombre Candidato	MIGUEL RIQUELME
Descripción del Cargo	GOBERNADOR
Otro Cargo	
Lema / Versión	POR MAS BECAS JALEMOS JUNTOS

Entidad	COAHUILA DE ZARAGOZA
Municipio	SALTILLO
Colonia	SAN RAMON AMPLIACION
Calle	PERIFERICO LUIS ECHEVERRIA
Número	SN
Entre calle	EMILIO CASTELAR
Y Calle	PEREZ TREVIÑO
C.P.	25020
Referencia	ENFRENTE DE LA GRAN PLAZA
Distritos Federales	
Distritos Locales	DISTRITO XV

Observaciones EN FRENTE DE LA GRAN PLAZA

Tamaño Ancho: 8 metros, alto: 5 metros

Tipo Anuncio PANORÁMICOS



Sistema Integral de Monitoreo de Espectaculares

Reporte de recorrido

Usuario Promo18 Fecha Encuesta: 4/20/2017 11:37:34 AM

Id Encuesta: 130827 - Ticket:55874 - Estatus:Autorizado


Período Electoral	CAMPAÑA
Ámbito	Local
Partido Político	COALICION POR UN COAHUILA SEGURO
Otro Partido	COA POR UN COAHUILA SEGURO
Nombre Candidato	MIGUEL RIQUELME
Descripción del Cargo	GOBERNADOR
Otro Cargo	
Lema / Versión	POR NUESTROS JÓVENES JALEMOS JUNTOS

Entidad	COAHUILA DE ZARAGOZA
Municipio	SALTILLO
Colonia	COLONIA SIN NOMBRE DE COL 4
Calle	PERIFERICO LUIS ECHEVERRIA
Número	SN
Entre calle	ANASTASIO LARA
Y Calle	CALLE ONCEAVA
C.P.	25050
Referencia	JUNTO A BIMBO
Distritos Federales	
Distritos Locales	DISTRITO XV

Observaciones JUNTO A BIMBO

Tamaño Ancho: 8 metros, alto: 5 metros

Tipo Anuncio PANORÁMICOS



Sistema Integral de Monitoreo de Espectaculares

Reporte de recorrido

Usuario Promo18 Fecha Encuesta: 4/20/2017 11:45:17 AM

Id Encuesta: 130828 - Ticket:55874 - Estatus:Autorizado

Período Electoral	CAMPAÑA
Ámbito	Local
Partido Político	COALICION POR UN COAHUILA SEGURO
Otro Partido	COA POR UN COAHUILA SEGURO
Nombre Candidato	MIGUEL RIQUELME
Descripción del Cargo	GOBERNADOR
Otro Cargo	
Lema / Versión	POR MAS BECAS JALEMOS JUNTOS

Entidad	COAHUILA DE ZARAGOZA
Municipio	SALTILLO
Colonia	COLINAS DE DAN FRANCISCO
Calle	PERIFERICO LUIS ECHEVERRIA
Número	SN
Entre calle	SAN JUAN CAPISTRANO
Y Calle	SANTA MONICA
C.P.	25057
Referencia	ABAJO DE GASOLINERA
Distritos Federales	
Distritos Locales	DISTRITO XV

Observaciones ABAJO DE GASOLINERA

Tamaño Ancho: 8 metros, alto: 5 metros

Tipo Anuncio PANORÁMICOS



Sistema Integral de Monitoreo de Espectaculares

Reporte de recorrido

Usuario tania.alvarez Fecha Encuesta: 4/20/2017 10:18:30 AM

Id Encuesta: 130830 - Ticket:55875 - Estatus:Autorizado


Período Electoral	CAMPAÑA
Ámbito	Local
Partido Político	COALICION POR UN COAHUILA SEGURO
Otro Partido	COA POR UN COAHUILA SEGURO
Nombre Candidato	MANOLO JIMÉNEZ
Descripción del Cargo	PRESIDENTE MUNICIPAL
Otro Cargo	
Lema / Versión	POR EL BIEN DE SALTILLO

Entidad	COAHUILA DE ZARAGOZA
Municipio	SALTILLO
Colonia	EL OLMO
Calle	PERIFERICO LUIS ECHEVERRÍA
Número	SIN NÚMERO
Entre calle	PERIFÉRICO
Y Calle	NAZARIO ORTIZ
C.P.	25280
Referencia	ENFRENTE DE TORRE BANORTE
Distritos Federales	
Distritos Locales	DISTRITO XV

Observaciones ENFRENTE DE TORRE BANORTE

Tamaño Ancho: 4 metros, alto: 2 metros

Tipo Anuncio VALLAS



Sistema Integral de Monitoreo de Espectaculares

Reporte de recorrido

Usuario tania.alvarez Fecha Encuesta: 4/20/2017 10:29:17 AM

Id Encuesta: 130831 - Ticket:55875 - Estatus:Autorizado

Período Electoral	CAMPAÑA
Ámbito	Local
Partido Político	COALICION POR UN COAHUILA SEGURO
Otro Partido	COA POR UN COAHUILA SEGURO
Nombre Candidato	MANOLO JIMENEZ
Descripción del Cargo	PRESIDENTE MUNICIPAL
Otro Cargo	
Lema / Versión	POR EL BIEN DE SALTILLO

Entidad	COAHUILA DE ZARAGOZA
Municipio	SALTILLO
Colonia	AVÍCOLA
Calle	PERIFERICO
Número	SIN NUMERO
Entre calle	PASEO DE LA REFORMA
Y Calle	VALDEZ SANCHEZ
C.P.	25280
Referencia	ABAJO DE TIENDA DE PINTURAS
Distritos Federales	
Distritos Locales	DISTRITO XV

Observaciones ABAJO DEL PUENTE SARAPE

Tamaño Ancho: 8 metros, alto: 4 metros

Tipo Anuncio PANORÁMICOS



Sistema Integral de Monitoreo de Espectaculares

Reporte de recorrido

Usuario tania.alvarez Fecha Encuesta: 4/20/2017 12:09:41 PM

Id Encuesta: 130838 - Ticket:55875 - Estatus:Autorizado

Período Electoral	CAMPAÑA
Ámbito	Local
Partido Político	COALICION POR UN COAHUILA SEGURO
Otro Partido	COA POR UN COAHUILA SEGURO
Nombre Candidato	MIGUEL RIQUELME
Descripción del Cargo	GOBERNADOR
Otro Cargo	
Lema / Versión	POR NUESTROS JOVENES JALEMOS JUNTOS

Entidad	COAHUILA DE ZARAGOZA
Municipio	SALTILLO
Colonia	MIGUEL HIDALGO
Calle	PERIFÉRICO LEA
Número	SIN NÚMERO
Entre calle	DOS
Y Calle	TRES
C.P.	25096
Referencia	FRENTE A TALLER MECANICO
Distritos Federales	
Distritos Locales	DISTRITO XV

Observaciones BILATERAL

Tamaño Ancho: 8 metros, alto: 3 metros

Tipo Anuncio PANORÁMICOS



Sistema Integral de Monitoreo de Espectaculares

Reporte de recorrido

Usuario Promo18 Fecha Encuesta: 4/20/2017 12:02:59 PM

Id Encuesta: 130843 - Ticket:55877 - Estatus: Autorizado

Período Electoral	CAMPAÑA
Ámbito	Local
Partido Político	COALICION POR UN COAHUILA SEGURO
Otro Partido	COA POR UN COAHUILA SEGURO
Nombre Candidato	MIGUEL RIQUELME
Descripción del Cargo	GOBERNADOR
Otro Cargo	
Lema / Versión	POR MAS EMPLEO JALEMOS JUNTOS

Entidad	COAHUILA DE ZARAGOZA
Municipio	SALTILLO
Colonia	VILLA UNIVERSIDAD
Calle	UAAAN
Número	588
Entre calle	UNIVERSIDAD AUTONOMA FE COAHUILA
Y Calle	PERIFÉRICO LUIS ECHEVERRIA
C.P.	25069
Referencia	CASA HABITACION
Distritos Federales	
Distritos Locales	DISTRITO XV

Observaciones CASA HABITACION

Tamaño Ancho: 8 metros, alto: 3 metros

Tipo Anuncio MUROS



Sistema Integral de Monitoreo de Espectaculares

Reporte de recorrido

Usuario Promo18 Fecha Encuesta: 4/20/2017 12:30:52 PM

Id Encuesta: 130846 - Ticket:55877 - Estatus:Autorizado

Período Electoral	CAMPAÑA
Ámbito	Local
Partido Político	COALICION POR UN COAHUILA SEGURO
Otro Partido	COA POR UN COAHUILA SEGURO
Nombre Candidato	MIGUEL RIQUELME
Descripción del Cargo	GOBERNADOR
Otro Cargo	
Lema / Versión	POR NUESTROS JÓVENES JALEMOS JUNTOS

Entidad	COAHUILA DE ZARAGOZA
Municipio	SALTILLO
Colonia	LOURDES
Calle	PERIFERICO LUÍS ECHEVERRIA
Número	SN
Entre calle	CALLE 16
Y Calle	BLVD ANTONIO CARDENAS
C.P.	25070
Referencia	FRENTE MCDONALDS
Distritos Federales	
Distritos Locales	DISTRITO XV

Observaciones FRENTE MC DONALDS

Tamaño Ancho: 12 metros, alto: 5 metros

Tipo Anuncio PANORÁMICOS



Sistema Integral de Monitoreo de Espectaculares

Reporte de recorrido

Usuario Promo18 Fecha Encuesta: 4/20/2017 1:02:05 PM

Id Encuesta: 130847 - Ticket:55877 - Estatus: Autorizado

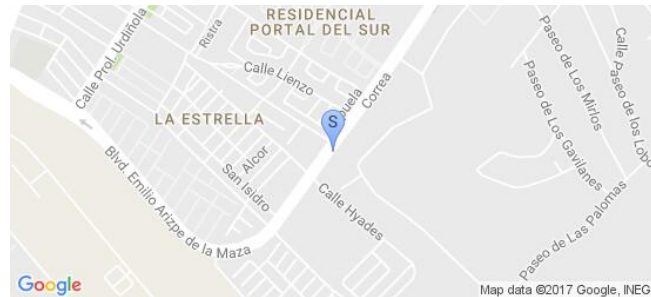
Período Electoral	CAMPAÑA
Ámbito	Local
Partido Político	COALICION POR UN COAHUILA SEGURO
Otro Partido	COA POR UN COAHUILA SEGURO
Nombre Candidato	MIGUEL RIQUELME
Descripción del Cargo	GOBERNADOR
Otro Cargo	
Lema / Versión	MEDICINAS SUFICIENTES EN HOSPITALES Y CENTROS DE SALUD JALEMOS JUNTOS

Entidad	COAHUILA DE ZARAGOZA
Municipio	SALTILLO
Colonia	LA ESTRELLA
Calle	EUGENIO ARIZPE DE LA MAZA
Número	SN
Entre calle	SAN FCO DE ASIS
Y Calle	HADES
C.P.	25084
Referencia	A LADO DE VULKANIZADORA
Distritos Federales	
Distritos Locales	DISTRITO XVI

Observaciones A LADO DE VULKA

Tamaño Ancho: 10 metros, alto: 4 metros

Tipo Anuncio MUROS



Sistema Integral de Monitoreo de Espectaculares

Reporte de recorrido

Usuario Promo18 Fecha Encuesta: 4/20/2017 1:11:35 PM

Id Encuesta: 130848 - Ticket:55877 - Estatus:Autorizado

Período Electoral	CAMPAÑA
Ámbito	Local
Partido Político	COALICION POR UN COAHUILA SEGURO
Otro Partido	COA POR UN COAHUILA SEGURO
Nombre Candidato	MIGUEL RIQUELME
Descripción del Cargo	GOBERNADOR
Otro Cargo	
Lema / Versión	APARATOS AUDITIVOS PARA TODOS LOS ADULTOS MAYORES JALEMOS JUNTOS

Entidad	COAHUILA DE ZARAGOZA
Municipio	SALTILLO
Colonia	RESIDENCIAL PORTAL DEL SUR
Calle	MIGUEL ARIZPE DE LA MAZA
Número	SN
Entre calle	ADOLFO GALAN ROMO
Y Calle	20 DE NOVIEMBRE
C.P.	25070
Referencia	ABAJO DEL OXXO
Distritos Federales	
Distritos Locales	DISTRITO XVI

Observaciones ABAJO DEL OXXO

Tamaño Ancho: 10 metros, alto: 4 metros

Tipo Anuncio MUROS



Sistema Integral de Monitoreo de Espectaculares

Reporte de recorrido

Usuario Promo18 Fecha Encuesta: 4/20/2017 1:26:43 PM

Id Encuesta: 130850 - Ticket:55877 - Estatus:Autorizado


Período Electoral	CAMPAÑA
Ámbito	Local
Partido Político	COALICION POR UN COAHUILA SEGURO
Otro Partido	COA POR UN COAHUILA SEGURO
Nombre Candidato	MIGUEL RIQUELME
Descripción del Cargo	GOBERNADOR
Otro Cargo	
Lema / Versión	JALEMOS JUNTOS

Entidad	COAHUILA DE ZARAGOZA
Municipio	SALTILLO
Colonia	ZARAGOZA
Calle	VALLE VERDE
Número	SN
Entre calle	VALLE DE LAS MARAVILLAS
Y Calle	JOSE DE LAS FUENTES
C.P.	25194
Referencia	FRENTE TERRENO BALDIO
Distritos Federales	
Distritos Locales	DISTRITO XIII

Observaciones FRENTE TERRENO BALDIO

Tamaño Ancho: 12 metros, alto: 5 metros

Tipo Anuncio PANORÁMICOS



Sistema Integral de Monitoreo de Espectaculares

Reporte de recorrido

Usuario Promo03 Fecha Encuesta: 4/20/2017 2:02:56 PM

Id Encuesta: 130854 - Ticket:55878 - Estatus:Autorizado

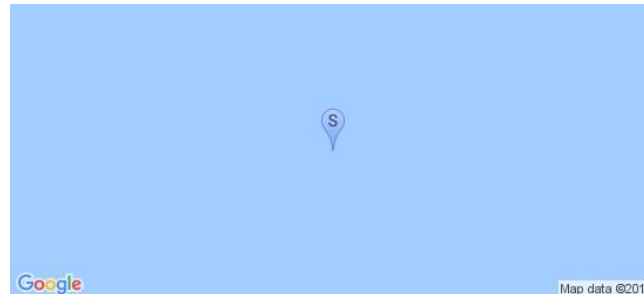

Período Electoral	CAMPAÑA
Ámbito	Local
Partido Político	COALICION POR UN COAHUILA SEGURO
Otro Partido	COA POR UN COAHUILA SEGURO
Nombre Candidato	MIGUEL RIQUELME
Descripción del Cargo	GOBERNADOR
Otro Cargo	
Lema / Versión	MENOS POLITICA MAS CARACTER

Entidad	COAHUILA DE ZARAGOZA
Municipio	TORREÓN
Colonia	LUCIO BLANCO
Calle	BOULEVARD REVOLUCION
Número	1510 ORIENTE
Entre calle	CALZADA GENERAL C. CASTRO
Y Calle	JOSE MARIA DEL BOSQUE
C.P.	27275
Referencia	A UN COSTADO DEL PUENTE DE LA CUAHUTÉMOC
Distritos Federales	
Distritos Locales	DISTRITO VI

Observaciones

Tamaño Ancho: 15 metros, alto: 10 metros

Tipo Anuncio CARTELERAS



Sistema Integral de Monitoreo de Espectaculares

Reporte de recorrido

Usuario Promo03 Fecha Encuesta: 4/20/2017 2:21:33 PM

Id Encuesta: 130855 - Ticket:55878 - Estatus: Autorizado

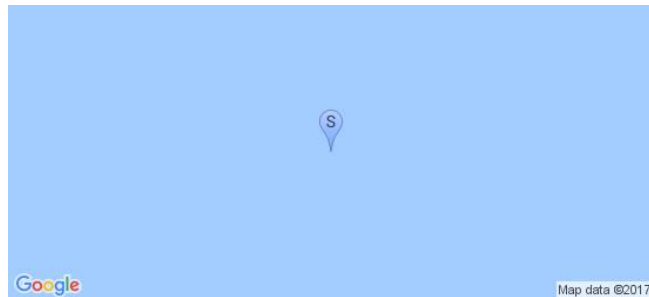
Período Electoral	CAMPAÑA
Ámbito	Local
Partido Político	COALICION POR UN COAHUILA SEGURO
Otro Partido	COA POR UN COAHUILA SEGURO
Nombre Candidato	MIGUEL RIQUELME
Descripción del Cargo	GOBERNADOR
Otro Cargo	
Lema / Versión	MENOS POLÍTICA MAS CARACTER

Entidad	COAHUILA DE ZARAGOZA
Municipio	TORREÓN
Colonia	CENTRO
Calle	BOULEVARD REVOLUCIÓN
Número	1511 BIS ORIENTE
Entre calle	CUAHUTÉMOC
Y Calle	JUAN PABLOS
C.P.	27000
Referencia	LADO NORTE DEL PUENTE DE LA CUAHUTÉMOC
Distritos Federales	
Distritos Locales	DISTRITO IX

Observaciones

Tamaño Ancho: 15 metros, alto: 10 metros

Tipo Anuncio PANORÁMICOS



Sistema Integral de Monitoreo de Espectaculares

Reporte de recorrido

Usuario Promo12 Fecha Encuesta: 4/20/2017 1:58:23 PM

Id Encuesta: 130900 - Ticket:55884 - Estatus:Autorizado

Período Electoral	CAMPAÑA
Ámbito	Local
Partido Político	COALICION POR UN COAHUILA SEGURO
Otro Partido	COA POR UN COAHUILA SEGURO
Nombre Candidato	EVERARDO DURAN
Descripción del Cargo	PRESIDENTE MUNICIPAL
Otro Cargo	
Lema / Versión	JALEMOS JUNTOS

Entidad	COAHUILA DE ZARAGOZA
Municipio	ARTEAGA
Colonia	LA JOYA
Calle	ALAMEDA
Número	2
Entre calle	MIGUEL HIDALGO
Y Calle	JUAREZ
C.P.	25350
Referencia	MISCELANEA SAN PEDRO
Distritos Federales	
Distritos Locales	DISTRITO XII

Observaciones EN PAPELERIA Y MERCERIA MICHELLE

Tamaño Ancho: 2 metros, alto: 1.5 metros

Tipo Anuncio MANTAS



Sistema Integral de Monitoreo de Espectaculares

Reporte de recorrido

Usuario Promo12 Fecha Encuesta: 4/20/2017 2:20:07 PM

Id Encuesta: 130901 - Ticket:55884 - Estatus: Autorizado

Período Electoral	CAMPAÑA
Ámbito	Local
Partido Político	COALICION POR UN COAHUILA SEGURO
Otro Partido	COA POR UN COAHUILA SEGURO
Nombre Candidato	MIGUEL RIQUELME
Descripción del Cargo	GOBERNADOR
Otro Cargo	
Lema / Versión	JALEMOS JUNTOS

Entidad	COAHUILA DE ZARAGOZA
Municipio	RAMOS ARIZPE
Colonia	EL PIRUL
Calle	OSCAR FLORES TAPIA
Número	SIN NUMERO
Entre calle	DR JESUS VALDES SANCHEZ
Y Calle	SAN JUDAS TADEO
C.P.	25354
Referencia	FRACCIONAMIENTO 4 DE OCTUBRE
Distritos Federales	
Distritos Locales	DISTRITO XII

Observaciones SOBRE BLV

Tamaño Ancho: 10 metros, alto: 5 metros

Tipo Anuncio PANORÁMICOS



Sistema Integral de Monitoreo de Espectaculares

Reporte de recorrido

Usuario Promo01 Fecha Encuesta: 4/20/2017 11:06:29 AM

Id Encuesta: 130904 - Ticket:55885 - Estatus:Autorizado

Período Electoral	CAMPAÑA
Ámbito	Local
Partido Político	COALICION POR UN COAHUILA SEGURO
Otro Partido	COA POR UN COAHUILA SEGURO
Nombre Candidato	MIGUEL RIQUELME
Descripción del Cargo	GOBERNADOR
Otro Cargo	
Lema / Versión	MENOS POLITICA MAS CARACTER

Entidad	COAHUILA DE ZARAGOZA
Municipio	SALTILLO
Colonia	ZONA CENTRO
Calle	BOULEVARD FUNDADORES
Número	SIN NUMERO
Entre calle	DR GONZALO VALDEZ
Y Calle	CENTENARIO
C.P.	23350
Referencia	EN FRENTE DE EMPRESA SIPCCO
Distritos Federales	
Distritos Locales	DISTRITO XII

Observaciones MURO PARA GOBERNADOR

Tamaño Ancho: 15 metros, alto: 3 metros

Tipo Anuncio MUROS



Sistema Integral de Monitoreo de Espectaculares

Reporte de recorrido

Usuario Promo01 Fecha Encuesta: 4/20/2017 12:27:22 PM

Id Encuesta: 130907 - Ticket:55885 - Estatus: Autorizado

Período Electoral	CAMPAÑA
Ámbito	Local
Partido Político	COALICION POR UN COAHUILA SEGURO
Otro Partido	COA POR UN COAHUILA SEGURO
Nombre Candidato	EVERARDO DURAN
Descripción del Cargo	PRESIDENTE MUNICIPAL
Otro Cargo	
Lema / Versión	JALEMOS JUNTOS
Observaciones	MURO PARA PRESIDENTE MUNICIPAL, ES ESQUINA DONDE SE UBICA EL MURO NO SE TUBO A LA VISTA EL NUMERO OFICIAL DE LA PROPIEDAD

Entidad	COAHUILA DE ZARAGOZA
Municipio	ARTEAGA
Colonia	ZONA CENTRO
Calle	GUILLERMO PRIETO
Número	SIN NUMERO
Entre calle	CONQUIAN
Y Calle	BENITO JUAREZ
C.P.	25350
Referencia	ENFRENTE TERRENO BALDIO
Distritos Federales	
Distritos Locales	DISTRITO XII

Tamaño Ancho: 8 metros, alto: 3 metros

Tipo Anuncio MUROS



Sistema Integral de Monitoreo de Espectaculares

Reporte de recorrido

Usuario Promo01 Fecha Encuesta: 4/20/2017 3:22:23 PM

Id Encuesta: 130912 - Ticket:55885 - Estatus: Autorizado



Período Electoral	CAMPAÑA
Ámbito	Local
Partido Político	COALICION POR UN COAHUILA SEGURO
Otro Partido	COA POR UN COAHUILA SEGURO
Nombre Candidato	TITA FLORES
Descripción del Cargo	PRESIDENTE MUNICIPAL
Otro Cargo	
Lema / Versión	JALEMOS JUNTOS

Entidad	COAHUILA DE ZARAGOZA
Municipio	RAMOS ARIZPE
Colonia	FIDEL VELAZQUEZ
Calle	ESTEBAN VAZQUEZ CALDERON
Número	SIN NUMERO
Entre calle	SEGURIDAD SOCIAL
Y Calle	PLAN DE GUADALUPE
C.P.	25903
Referencia	PLAZA PUBLICA ENFRENTA
Distritos Federales	
Distritos Locales	DISTRITO XII

Observaciones MURO PARA PRESIDENTE MUNICIPAL

Tamaño Ancho: 8 metros, alto: 4 metros

Tipo Anuncio MUROS



Sistema Integral de Monitoreo de Espectaculares

Reporte de recorrido

Usuario Promo01 Fecha Encuesta: 4/20/2017 3:34:58 PM

Id Encuesta: 130913 - Ticket:55885 - Estatus:Autorizado


Período Electoral	CAMPAÑA
Ámbito	Local
Partido Político	COALICION POR UN COAHUILA SEGURO
Otro Partido	COA POR UN COAHUILA SEGURO
Nombre Candidato	TITA FLORES
Descripción del Cargo	PRESIDENTE MUNICIPAL
Otro Cargo	
Lema / Versión	JALEMOS JUNTOS

Entidad	COAHUILA DE ZARAGOZA
Municipio	RAMOS ARIZPE
Colonia	FIDEL VELAZQUEZ
Calle	BOULEVARD PLAN DE GUADALUPE
Número	SIN NUMERO
Entre calle	ESTEBAN VACA CALDERON
Y Calle	VALLE DE LAS LABORES
C.P.	25903
Referencia	TERRENO BALDIO CERCADO ESTA LA DULCERIA CUELLAR Y COPPEL
Distritos Federales	
Distritos Locales	DISTRITO XII

Observaciones MURO PARA PRESIDENTE MUNICIPAL

Tamaño Ancho: 8 metros, alto: 3 metros

Tipo Anuncio MUROS



Sistema Integral de Monitoreo de Espectaculares

Reporte de recorrido

Usuario **jesus.carrizales** Fecha Encuesta: 4/20/2017 10:54:18 AM

Id Encuesta: 130916 - Ticket:55887 - Estatus: Autorizado


Período Electoral	CAMPAÑA
Ámbito	Local
Partido Político	COALICION POR UN COAHUILA SEGURO
Otro Partido	COA POR UN COAHUILA SEGURO
Nombre Candidato	MIGUEL RIQUELME
Descripción del Cargo	GOBERNADOR
Otro Cargo	
Lema / Versión	MENOS POLITICA, MAS CHARACTER

Entidad	COAHUILA DE ZARAGOZA
Municipio	ARTEAGA
Colonia	SECTOR 1
Calle	BLVD. FUNDADORES
Número	SIN NUMERO
Entre calle	AV. LERDO DE TEJADA
Y Calle	CENTENARIO
C.P.	25350
Referencia	SOBRE UNA TAPIA DE LADRILLOS FRENTE AL ARROLLO
Distritos Federales	
Distritos Locales	DISTRITO XII

Observaciones GOBERNADOR

Tamaño Ancho: 15 metros, alto: 10 metros

Tipo Anuncio PANORÁMICOS



Sistema Integral de Monitoreo de Espectaculares

Reporte de recorrido

Usuario **jesus.carrizales** Fecha Encuesta: 4/20/2017 1:24:52 PM

Id Encuesta: 130921 - Ticket:55887 - Estatus: Autorizado

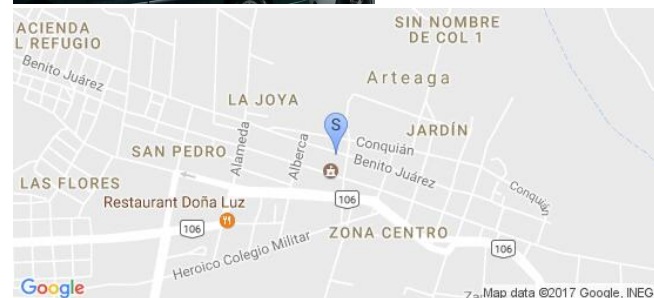

Período Electoral	CAMPAÑA
Ámbito	Local
Partido Político	COALICION POR UN COAHUILA SEGURO
Otro Partido	COA POR UN COAHUILA SEGURO
Nombre Candidato	EVERARDO DURAN
Descripción del Cargo	PRESIDENTE MUNICIPAL
Otro Cargo	
Lema / Versión	JALEMOS JUNTOS

Entidad	COAHUILA DE ZARAGOZA
Municipio	ARTEAGA
Colonia	ZONA CENTRO
Calle	BENITO JUAREZ
Número	306
Entre calle	LERDO DE TEJADA
Y Calle	LA CRUZ
C.P.	25350
Referencia	FRENTE A FERRETERA
Distritos Federales	
Distritos Locales	DISTRITO XII

Observaciones CASA HABITACION

Tamaño Ancho: 0.5 metros, alto: 1 metros

Tipo Anuncio MANTAS



Sistema Integral de Monitoreo de Espectaculares

Reporte de recorrido

Usuario **jesus.carrizales** Fecha Encuesta: 4/20/2017 1:58:34 PM

Id Encuesta: 130922 - Ticket:55887 - Estatus: Autorizado

Período Electoral	CAMPAÑA
Ámbito	Local
Partido Político	COALICION POR UN COAHUILA SEGURO
Otro Partido	COA POR UN COAHUILA SEGURO
Nombre Candidato	EVERARDO DURAN
Descripción del Cargo	PRESIDENTE MUNICIPAL
Otro Cargo	
Lema / Versión	JALEMOS JUNTOS

Entidad	COAHUILA DE ZARAGOZA
Municipio	ARTEAGA
Colonia	LA JOYA
Calle	MIGUEL HIDALGO
Número	SIN NUMERO
Entre calle	ALAMEDA
Y Calle	ALBERCA
C.P.	25350
Referencia	A CONTRA ESQUINA DE FERRETERA 5 HERMANOS
Distritos Federales	
Distritos Locales	DISTRITO XII

Observaciones BARDA

Tamaño Ancho: 5 metros, alto: 2 metros

Tipo Anuncio MUROS



Sistema Integral de Monitoreo de Espectaculares

Reporte de recorrido

Usuario **jesus.carrizales** Fecha Encuesta: 4/20/2017 3:01:00 PM

Id Encuesta: 130923 - Ticket:55887 - Estatus: Autorizado



Período Electoral	CAMPAÑA
Ámbito	Local
Partido Político	COALICION POR UN COAHUILA SEGURO
Otro Partido	COA POR UN COAHUILA SEGURO
Nombre Candidato	MIGUEL RIQUELME
Descripción del Cargo	GOBERNADOR
Otro Cargo	
Lema / Versión	MENOS POLITICA MAS CARACTER

Entidad	COAHUILA DE ZARAGOZA
Municipio	RAMOS ARIZPE
Colonia	TORRE MOLINO
Calle	CARRETERA 40 SALTILLO MONTERREY
Número	SIN NUMERO
Entre calle	PASEO DE LAS PALMAS
Y Calle	PARQUE CORTEZ
C.P.	25903
Referencia	AUN LADO DE BODEGA EN RENTA, ENFRETE DEL PUENTE DEL AEROPUERTO
Distritos Federales	
Distritos Locales	DISTRITO XII

Observaciones PANORAMICO

Tamaño Ancho: 10 metros, alto: 7 metros

Tipo Anuncio PANORÁMICOS



Sistema Integral de Monitoreo de Espectaculares

Reporte de recorrido

Usuario **jesus.carrizales** Fecha Encuesta: 4/20/2017 3:23:30 PM

Id Encuesta: 130924 - Ticket:55887 - Estatus: Autorizado


Período Electoral	CAMPAÑA
Ámbito	Local
Partido Político	COALICION POR UN COAHUILA SEGURO
Otro Partido	COA POR UN COAHUILA SEGURO
Nombre Candidato	TITA FLORES
Descripción del Cargo	PRESIDENTE MUNICIPAL
Otro Cargo	
Lema / Versión	JALEMOS JUNTOS

Entidad	COAHUILA DE ZARAGOZA
Municipio	RAMOS ARIZPE
Colonia	FIDEL VELASQUEZ
Calle	ESTEBAN BACA
Número	SIN NUMERO
Entre calle	BLVD. PLAN DE GUADALUPE
Y Calle	SIN NOMBRE
C.P.	25900
Referencia	FRENTE A LA PLAZITA Y ENTRADA A FIDEL VELASQUEZ
Distritos Federales	
Distritos Locales	DISTRITO XII

Observaciones FRENTE A PLAZITA CON JUEGOS PARA NIÑOS

Tamaño Ancho: 10 metros, alto: 3 metros

Tipo Anuncio MUROS



Sistema Integral de Monitoreo de Espectaculares

Reporte de recorrido

Usuario jesus.carrizales Fecha Encuesta: 4/20/2017 3:32:45 PM

Id Encuesta: 130925 - Ticket:55887 - Estatus:Autorizado

Período Electoral	CAMPAÑA
Ámbito	Local
Partido Político	COALICION POR UN COAHUILA SEGURO
Otro Partido	COA POR UN COAHUILA SEGURO
Nombre Candidato	TITA FLORES
Descripción del Cargo	PRESIDENTE MUNICIPAL
Otro Cargo	
Lema / Versión	JALEMOS JUNTOS

Entidad	COAHUILA DE ZARAGOZA
Municipio	RAMOS ARIZPE
Colonia	MOLINOS DEL REY
Calle	PLAN DE GUADALUPE
Número	SIN NUMERO
Entre calle	ESTEBAN BACA CALDERON
Y Calle	VALLE DE LAS LABORES
C.P.	25259
Referencia	FRENTE A PLAZA BELLA
Distritos Federales	
Distritos Locales	DISTRITO XII

Observaciones FRENTE A PLAZA PLAZA BELLA

Tamaño Ancho: 7 metros, alto: 3 metros

Tipo Anuncio MUROS



Sistema Integral de Monitoreo de Espectaculares
Reporte de recorrido

Usuario tania.alvarez Fecha Encuesta: 4/20/2017 12:29:51 PM



Id Encuesta: 130928 - Ticket:55889 - Estatus:Autorizado

Período Electoral	CAMPAÑA
Ámbito	Local
Partido Político	COALICION POR UN COAHUILA SEGURO
Otro Partido	COA POR UN COAHUILA SEGURO
Nombre Candidato	MIGUEL RIQUELME
Descripción del Cargo	GOBERNADOR
Otro Cargo	
Lema / Versión	MENOS POLITICA MAS CARACTER

Entidad	COAHUILA DE ZARAGOZA
Municipio	SALTILLO
Colonia	LOURDES
Calle	PERIFÉRICO LEA
Número	SIN NUMERO
Entre calle	TRECE
Y Calle	BLVD ANTONIO CÁRDENAS
C.P.	25070
Referencia	ABAJO DE PASTERIA LETY
Distritos Federales	
Distritos Locales	DISTRITO XV

Observaciones FRENTE A LOTE DE AUTOS

Tamaño Ancho: 12 metros, alto: 5 metros

Tipo Anuncio PANORÁMICOS


Sistema Integral de Monitoreo de Espectaculares

Reporte de recorrido

Usuario tania.alvarez Fecha Encuesta: 4/20/2017 1:06:21 PM

Id Encuesta: 130929 - Ticket:55889 - Estatus: Autorizado

Período Electoral	CAMPAÑA
Ámbito	Local
Partido Político	COALICION POR UN COAHUILA SEGURO
Otro Partido	COA POR UN COAHUILA SEGURO
Nombre Candidato	MIGUEL RIQUELME
Descripción del Cargo	GOBERNADOR
Otro Cargo	
Lema / Versión	JALEMOS JUNTOS POR MAS SEGURIDAD

Entidad	COAHUILA DE ZARAGOZA
Municipio	SALTILLO
Colonia	RESIDENCIAL PORTAL DEL SUR
Calle	MIGUEL ARIZPE DE LA MAZA
Número	SIN NUMERO
Entre calle	SAN FRANCISCO DE ASIS
Y Calle	LIENZO
C.P.	25070
Referencia	FRENTE A NEGOCIO DE PLANTAS DE LUZ
Distritos Federales	
Distritos Locales	DISTRITO XVI

Observaciones FRENTE A NEGOCIO AZUL

Tamaño Ancho: 10 metros, alto: 3 metros

Tipo Anuncio MUROS



Sistema Integral de Monitoreo de Espectaculares

Reporte de recorrido

Usuario tania.alvarez Fecha Encuesta: 4/20/2017 1:13:55 PM


Id Encuesta: 130930 - Ticket:55889 - Estatus:Autorizado

Período Electoral	CAMPAÑA
Ámbito	Local
Partido Político	COALICION POR UN COAHUILA SEGURO
Otro Partido	COA POR UN COAHUILA SEGURO
Nombre Candidato	MIGUEL RIQUELME
Descripción del Cargo	GOBERNADOR
Otro Cargo	
Lema / Versión	JALEMOS JUNTOS POR EMPLEOS MEJOR PAGADOS

Entidad	COAHUILA DE ZARAGOZA
Municipio	SALTILLO
Colonia	RESIDENCIAL PORTAL DEL SUR
Calle	MIGUEL ARIZPE DE LA MAZA
Número	SIN NÚMERO
Entre calle	20 DE NOVIEMBRE
Y Calle	ADOLFO GALAN ROMO
C.P.	25070
Referencia	FRENTE A TERRENO BALDÍO
Distritos Federales	
Distritos Locales	DISTRITO XVI

Observaciones FRENTE A BALDIO

Tamaño Ancho: 15 metros, alto: 3 metros



Tipo Anuncio MUROS



Sistema Integral de Monitoreo de Espectaculares

Reporte de recorrido

Usuario tania.alvarez Fecha Encuesta: 4/20/2017 3:22:29 PM

Id Encuesta: 130936 - Ticket:55889 - Estatus: Autorizado


Período Electoral	CAMPAÑA
Ámbito	Local
Partido Político	COALICION POR UN COAHUILA SEGURO
Otro Partido	COA POR UN COAHUILA SEGURO
Nombre Candidato	MIGUEL RIQUELME
Descripción del Cargo	GOBERNADOR
Otro Cargo	
Lema / Versión	MENOS POLITICA MAS CARACTER

Entidad	COAHUILA DE ZARAGOZA
Municipio	SALTILLO
Colonia	SIN COLONIA
Calle	CALZADA FRANCISCO I MADERO
Número	SIN NÚMERO
Entre calle	CARRETERA
Y Calle	CARRETERA
C.P.	25060
Referencia	CARRETERA SALTILLO TORREON
Distritos Federales	
Distritos Locales	DISTRITO XVI

Observaciones SOBRE CARRETERA TORREÓN

Tamaño Ancho: 12 metros, alto: 4 metros

Tipo Anuncio PANORÁMICOS



Sistema Integral de Monitoreo de Espectaculares

Reporte de recorrido

Usuario tania.alvarez Fecha Encuesta: 4/20/2017 4:13:10 PM

Id Encuesta: 130937 - Ticket:55889 - Estatus:Autorizado


Período Electoral	CAMPAÑA
Ámbito	Local
Partido Político	COALICION POR UN COAHUILA SEGURO
Otro Partido	COA POR UN COAHUILA SEGURO
Nombre Candidato	MIGUEL RIQUELME
Descripción del Cargo	GOBERNADOR
Otro Cargo	
Lema / Versión	MENOS POLITICA MAS CARACTER

Entidad	COAHUILA DE ZARAGOZA
Municipio	SALTILLO
Colonia	AMPLIACIÓN LOS MAESTROS
Calle	PERIFÉRICO LEA
Número	SIN NUMERO
Entre calle	BLVD SALTILLO
Y Calle	ISIDRO LOPEZ
C.P.	25260
Referencia	AL LADO DE TORRE ELITE
Distritos Federales	
Distritos Locales	DISTRITO XVI

Observaciones A UN COSTADO DE TORRE ELITE

Tamaño Ancho: 12 metros, alto: 4 metros

Tipo Anuncio PANORÁMICOS



Sistema Integral de Monitoreo de Espectaculares

Reporte de recorrido

Usuario Promo18 Fecha Encuesta: 4/20/2017 2:43:30 PM

Id Encuesta: 130941 - Ticket:55890 - Estatus:Autorizado

Período Electoral	CAMPAÑA
Ámbito	Local
Partido Político	COALICION POR UN COAHUILA SEGURO
Otro Partido	COA POR UN COAHUILA SEGURO
Nombre Candidato	MIGUEL RIQUELME
Descripción del Cargo	GOBERNADOR
Otro Cargo	
Lema / Versión	APARATOS AUDITIVOS PARA TODOS LOS ADULTOS MAYORES JALEMOS JUNTOS

Entidad	COAHUILA DE ZARAGOZA
Municipio	SALTILLO
Colonia	VALLE DE SAN ANTONIO
Calle	CALZADA FCO MADERO
Número	15
Entre calle	LA PENITA
Y Calle	LAS LOMAS
C.P.	25140
Referencia	CASA HABITACION
Distritos Federales	
Distritos Locales	DISTRITO XVI

Observaciones CASA HABITACION

Tamaño Ancho: 20 metros, alto: 4 metros

Tipo Anuncio MUROS



Sistema Integral de Monitoreo de Espectaculares

Reporte de recorrido

Usuario Promo06 Fecha Encuesta: 4/20/2017 1:51:41 PM

Id Encuesta: 130955 - Ticket:55892 - Estatus:Autorizado


Período Electoral	CAMPAÑA
Ámbito	Local
Partido Político	COALICION POR UN COAHUILA SEGURO
Otro Partido	COA POR UN COAHUILA SEGURO
Nombre Candidato	MIGUEL RIQUELME
Descripción del Cargo	GOBERNADOR
Otro Cargo	
Lema / Versión	JALEMOS JUNTOS

Entidad	COAHUILA DE ZARAGOZA
Municipio	CUATRO CIÉNEGAS
Colonia	ZONA CENTRO
Calle	GUERRERO
Número	800
Entre calle	FERNANDO PERAL
Y Calle	RAMON CANTU
C.P.	27640
Referencia	ABARROTOS GERARDO
Distritos Federales	
Distritos Locales	DISTRITO IV

Observaciones MURO

Tamaño Ancho: 8 metros, alto: 3 metros

Tipo Anuncio MUROS



Sistema Integral de Monitoreo de Espectaculares

Reporte de recorrido

Usuario Promo06 Fecha Encuesta: 4/20/2017 2:12:36 PM

Id Encuesta: 130956 - Ticket:55892 - Estatus: Autorizado

Período Electoral	CAMPAÑA
Ámbito	Local
Partido Político	COALICION POR UN COAHUILA SEGURO
Otro Partido	COA POR UN COAHUILA SEGURO
Nombre Candidato	MIGUEL RIQUELME
Descripción del Cargo	GOBERNADOR
Otro Cargo	
Lema / Versión	JALEMOS JUNTOS

Entidad	COAHUILA DE ZARAGOZA
Municipio	CUATRO CIÉNEGAS
Colonia	ZONA CENTRO
Calle	FRANCISCO MADERO
Número	S/N
Entre calle	HEROICO COLEGIO MILITAR
Y Calle	OSCAR FLORES TAPIA
C.P.	27640
Referencia	ESQUINA
Distritos Federales	
Distritos Locales	DISTRITO IV

Observaciones MURO

Tamaño Ancho: 5 metros, alto: 3 metros

Tipo Anuncio MUROS



Sistema Integral de Monitoreo de Espectaculares

Reporte de recorrido

Usuario Promo06 Fecha Encuesta: 4/20/2017 2:38:29 PM

Id Encuesta: 130957 - Ticket:55892 - Estatus:Autorizado

Período Electoral	CAMPAÑA
Ámbito	Local
Partido Político	COALICION POR UN COAHUILA SEGURO
Otro Partido	COA POR UN COAHUILA SEGURO
Nombre Candidato	MIGUEL RIQUELME
Descripción del Cargo	GOBERNADOR
Otro Cargo	
Lema / Versión	JALEMOS JUNTOS

Entidad	COAHUILA DE ZARAGOZA
Municipio	CUATRO CIÉNEGAS
Colonia	FRACC. 22 DE NOVIEMBRE
Calle	HEROICO COLEGIO MILITAR
Número	S/N
Entre calle	FRANCISCO I. MADERO
Y Calle	3 DE FEBRERO
C.P.	27640
Referencia	ESQUINA
Distritos Federales	
Distritos Locales	DISTRITO IV

Observaciones MURO

Tamaño Ancho: 15 metros, alto: 3 metros

Tipo Anuncio MUROS



Sistema Integral de Monitoreo de Espectaculares

Reporte de recorrido

Usuario Promo06 Fecha Encuesta: 4/20/2017 2:56:00 PM

Id Encuesta: 130960 - Ticket:55892 - Estatus: Autorizado

Período Electoral	CAMPAÑA
Ámbito	Local
Partido Político	COALICION POR UN COAHUILA SEGURO
Otro Partido	COA POR UN COAHUILA SEGURO
Nombre Candidato	MIGUEL RIQUELME
Descripción del Cargo	GOBERNADOR
Otro Cargo	
Lema / Versión	JALEMOS JUNTOS

Entidad	COAHUILA DE ZARAGOZA
Municipio	CUATRO CIÉNEGAS
Colonia	ELSA HERNANDEZ
Calle	5 NOVIEMBRE
Número	S/N
Entre calle	LAZARO CARDENAS
Y Calle	HERCTOR FERNANDO AROCHA
C.P.	27640
Referencia	ESQUINA
Distritos Federales	
Distritos Locales	DISTRITO IV

Observaciones MURO

Tamaño Ancho: 8 metros, alto: 3 metros

Tipo Anuncio MUROS



Sistema Integral de Monitoreo de Espectaculares

Reporte de recorrido

Usuario jorge.navarl Fecha Encuesta: 4/20/2017 2:08:51 PM

Id Encuesta: 130966 - Ticket:55894 - Estatus: Autorizado

Período Electoral	CAMPAÑA
Ámbito	Local
Partido Político	COALICION POR UN COAHUILA SEGURO
Otro Partido	COA POR UN COAHUILA SEGURO
Nombre Candidato	MIGUEL RIQUELME
Descripción del Cargo	GOBERNADOR
Otro Cargo	
Lema / Versión	JALEMOS JUNTOS

Entidad	COAHUILA DE ZARAGOZA
Municipio	CUATRO CIÉNEGAS
Colonia	ZONA CENTRO
Calle	VICENTE GUERRERO
Número	800
Entre calle	FERNANDO PERALD
Y Calle	RAMON CANTÚ
C.P.	27460
Referencia	EN CASA HABITACION
Distritos Federales	
Distritos Locales	DISTRITO IV

Observaciones EN CASA HABITACION

Tamaño Ancho: 8 metros, alto: 3 metros

Tipo Anuncio MUROS



Sistema Integral de Monitoreo de Espectaculares

Reporte de recorrido

Usuario jorge.navarl Fecha Encuesta: 4/20/2017 2:35:08 PM

Id Encuesta: 130967 - Ticket:55894 - Estatus:Autorizado

Período Electoral	CAMPAÑA
Ámbito	Local
Partido Político	COALICION POR UN COAHUILA SEGURO
Otro Partido	COA POR UN COAHUILA SEGURO
Nombre Candidato	MIGUEL RIQUELME
Descripción del Cargo	GOBERNADOR
Otro Cargo	
Lema / Versión	JALEMOS JUNTOS AGUA PARA TODOS

Entidad	COAHUILA DE ZARAGOZA
Municipio	CUATRO CIÉNEGAS
Colonia	ZONA CENTRO
Calle	FCO. I. MADERO
Número	SN
Entre calle	HEROICO COLEGIO MILITAR
Y Calle	OSCAR FLORES TAPIA
C.P.	27640
Referencia	EN ESQUINA
Distritos Federales	
Distritos Locales	DISTRITO IV

Observaciones FRENTE A CASA DE ADOBE

Tamaño Ancho: 5 metros, alto: 3 metros

Tipo Anuncio MUROS



Sistema Integral de Monitoreo de Espectaculares

Reporte de recorrido

Usuario jorge.navarl Fecha Encuesta: 4/20/2017 2:38:50 PM

Id Encuesta: 130968 - Ticket:55894 - Estatus: Autorizado

Período Electoral	CAMPAÑA
Ámbito	Local
Partido Político	COALICION POR UN COAHUILA SEGURO
Otro Partido	COA POR UN COAHUILA SEGURO
Nombre Candidato	MIGUEL RIQUELME
Descripción del Cargo	GOBERNADOR
Otro Cargo	
Lema / Versión	MEDICINAS SUFICIENTES

Entidad	COAHUILA DE ZARAGOZA
Municipio	CUATRO CIÉNEGAS
Colonia	FRACC. 22 DE NOVIEMBRE
Calle	HEROICO COLEGIO MILITAR
Número	SN
Entre calle	FCO. I. MADERO
Y Calle	3 DE FEBRERO
C.P.	27640
Referencia	EN ESQUINA
Distritos Federales	
Distritos Locales	DISTRITO IV

Observaciones ES UN MURO QUE MIDE MAS DE 12 MTS

Tamaño Ancho: 15 metros, alto: 3 metros

Tipo Anuncio MUROS



Sistema Integral de Monitoreo de Espectaculares

Reporte de recorrido

Usuario jorge.navarl Fecha Encuesta: 4/20/2017 2:58:24 PM

Id Encuesta: 130970 - Ticket:55894 - Estatus: Autorizado

Período Electoral	CAMPAÑA
Ámbito	Local
Partido Político	COALICION POR UN COAHUILA SEGURO
Otro Partido	COA POR UN COAHUILA SEGURO
Nombre Candidato	MIGUEL RIQUELME
Descripción del Cargo	GOBERNADOR
Otro Cargo	
Lema / Versión	POR MAS APOYO AL CAMPO

Entidad	COAHUILA DE ZARAGOZA
Municipio	CUATRO CIÉNEGAS
Colonia	ELSA HERNÁNDEZ
Calle	5 DE NOVIEMBRE
Número	SN
Entre calle	LAZARO CARDENAS
Y Calle	HÉCTOR FERNANDO AROCHA
C.P.	27642
Referencia	EN UN TALLER
Distritos Federales	
Distritos Locales	DISTRITO IV

Observaciones BARDA

Tamaño Ancho: 8 metros, alto: 3 metros

Tipo Anuncio MUROS



Sistema Integral de Monitoreo de Espectaculares

Reporte de recorrido

Usuario jorge.navarl Fecha Encuesta: 4/20/2017 3:05:43 PM

Id Encuesta: 130972 - Ticket:55894 - Estatus: Autorizado

Período Electoral	CAMPAÑA
Ámbito	Local
Partido Político	COALICION POR UN COAHUILA SEGURO
Otro Partido	COA POR UN COAHUILA SEGURO
Nombre Candidato	MIGUEL RIQUELME
Descripción del Cargo	GOBERNADOR
Otro Cargo	
Lema / Versión	POR MAS APOYO AL CAMPO

Entidad	COAHUILA DE ZARAGOZA
Municipio	CUATRO CIÉNEGAS
Colonia	ELSA HERNANDEZ
Calle	HEROICO COLEGIO MILITAR
Número	SN
Entre calle	LAZARO CARDENAS
Y Calle	27 DE JUNIO
C.P.	27642
Referencia	BARDA
Distritos Federales	
Distritos Locales	DISTRITO IV

Observaciones BARDA EN CONTRA ES QUIZÁ DE OXXO

Tamaño Ancho: 8 metros, alto: 3 metros

Tipo Anuncio MUROS



Sistema Integral de Monitoreo de Espectaculares

Reporte de recorrido

Usuario david.piza Fecha Encuesta: 4/20/2017 1:31:19 PM

Id Encuesta: 130974 - Ticket:55895 - Estatus: Autorizado

Período Electoral	CAMPAÑA
Ámbito	Local
Partido Político	COALICION POR UN COAHUILA SEGURO
Otro Partido	COA POR UN COAHUILA SEGURO
Nombre Candidato	MIGUEL RIQUELME
Descripción del Cargo	GOBERNADOR
Otro Cargo	
Lema / Versión	MIGUEL RIQUELME GOBERNADOR HALLEMOS JUNTOS POR MÁS BECAS PARA ESTUDIANTES SALIMOS JUNTOS POR MÁS SEGURIDAD

Entidad	COAHUILA DE ZARAGOZA
Municipio	ALLENDE
Colonia	CENTRO
Calle	BENITO JUAREZ EÑ
Número	ESQUINA
Entre calle	E W BENAVIDES
Y Calle	OSCAR FLORES TAPIA
C.P.	26530
Referencia	HOTEL HOROS

Observaciones BARDA ESQUINIADA

Distritos Federales	
Distritos Locales	DISTRITO V

Tamaño Ancho: 25 metros, alto: 2 metros

Tipo Anuncio MUROS



Sistema Integral de Monitoreo de Espectaculares

Reporte de recorrido

Usuario david.piza Fecha Encuesta: 4/20/2017 4:49:46 PM

Id Encuesta: 130977 - Ticket:55895 - Estatus:Autorizado

Período Electoral	CAMPAÑA
Ámbito	Local
Partido Político	COALICION POR UN COAHUILA SEGURO
Otro Partido	COA POR UN COAHUILA SEGURO
Nombre Candidato	MIGUEL RIQUELME
Descripción del Cargo	GOBERNADOR
Otro Cargo	
Lema / Versión	JALEMOS JUNTOS POR MAS SEGURIDAD

Entidad	COAHUILA DE ZARAGOZA
Municipio	ALLENDE
Colonia	ZONA CENTRO
Calle	COLEGIP MILITAR
Número	SIN NUMERO
Entre calle	BENITO JUAREZ SUR
Y Calle	HIDALGO
C.P.	26530
Referencia	FRENTE A CAFETERIA MINERVA
Distritos Federales	
Distritos Locales	DISTRITO V

Observaciones BARDA TERRENO BALDIO

Tamaño Ancho: 10 metros, alto: 2 metros

Tipo Anuncio MUROS



Sistema Integral de Monitoreo de Espectaculares

Reporte de recorrido

Usuario Promo11 Fecha Encuesta: 4/20/2017 4:39:33 PM

Id Encuesta: 130983 - Ticket:55896 - Estatus: Autorizado

Período Electoral	CAMPAÑA
Ámbito	Local
Partido Político	COALICION POR UN COAHUILA SEGURO
Otro Partido	COA POR UN COAHUILA SEGURO
Nombre Candidato	MIGUEL RIQUELME
Descripción del Cargo	GOBERNADOR
Otro Cargo	
Lema / Versión	JALEMOSJUNTOS APARATOS AUDITIVOS PARA TODOS LOS ADULTOS MAYORES

Entidad	COAHUILA DE ZARAGOZA
Municipio	ALLENDE
Colonia	CENTRO
Calle	CARRANZA
Número	SIN NUMERO
Entre calle	NARVAEZ
Y Calle	GOMEZ FRIAS
C.P.	26530
Referencia	CASA HABITACIÓN
Distritos Federales	
Distritos Locales	DISTRITO V

Observaciones CASA HABITACIÓN

Tamaño Ancho: 8 metros, alto: 2 metros

Tipo Anuncio MUROS



Sistema Integral de Monitoreo de Espectaculares

Reporte de recorrido

Usuario Promo09 Fecha Encuesta: 4/20/2017 2:16:07 PM

Id Encuesta: 130985 - Ticket:55897 - Estatus:Autorizado

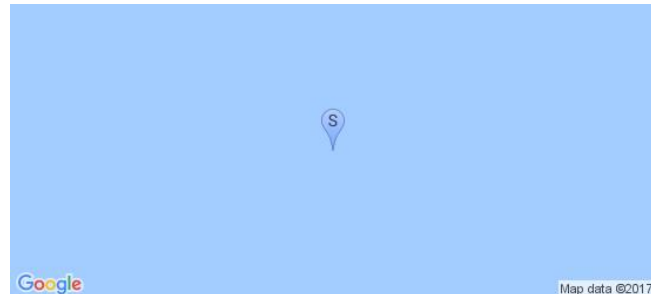
Período Electoral	CAMPAÑA
Ámbito	Local
Partido Político	COALICION POR UN COAHUILA SEGURO
Otro Partido	COA POR UN COAHUILA SEGURO
Nombre Candidato	MIGUEL RIQUELME
Descripción del Cargo	GOBERNADOR
Otro Cargo	
Lema / Versión	JALEMOS JUNTOS POR EMPLEOS MEJOR PAGADOS

Entidad	COAHUILA DE ZARAGOZA
Municipio	ALLENDE
Colonia	SANTITO
Calle	JUAN ALVAREZ
Número	19
Entre calle	AV. TERAN OTE
Y Calle	ABASOLO
C.P.	26530
Referencia	CASA HABITACIÓN
Distritos Federales	
Distritos Locales	DISTRITO V

Observaciones CASA HABITACION

Tamaño Ancho: 2.5 metros, alto: 10 metros

Tipo Anuncio MUROS



Sistema Integral de Monitoreo de Espectaculares

Reporte de recorrido

Usuario Promo09 Fecha Encuesta: 4/20/2017 3:56:29 PM

Id Encuesta: 130986 - Ticket:55897 - Estatus:Autorizado

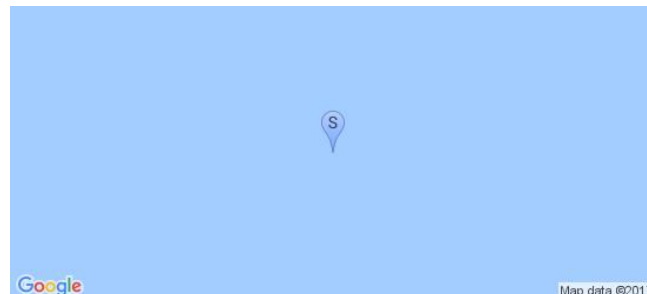
Período Electoral	CAMPAÑA
Ámbito	Local
Partido Político	COALICION POR UN COAHUILA SEGURO
Otro Partido	COA POR UN COAHUILA SEGURO
Nombre Candidato	MIGUEL RIQUELME
Descripción del Cargo	GOBERNADOR
Otro Cargo	
Lema / Versión	JALEMOS JUNTOS POR MAS SEGURIDAD

Entidad	COAHUILA DE ZARAGOZA
Municipio	ALLENDE
Colonia	CENTRO
Calle	JUAN DE DIOS PEZA
Número	109
Entre calle	JAVIER MINA
Y Calle	MATAMOROS
C.P.	26530
Referencia	CASA HABITACIÓN
Distritos Federales	
Distritos Locales	DISTRITO V

Observaciones CASA CON LADRILLOS

Tamaño Ancho: 20 metros, alto: 2 metros

Tipo Anuncio MUROS



Sistema Integral de Monitoreo de Espectaculares
Reporte de recorrido

Usuario Promo09 Fecha Encuesta: 4/20/2017 4:14:37 PM

Id Encuesta: 130987 - Ticket:55897 - Estatus:Autorizado



Período Electoral	CAMPAÑA
Ámbito	Local
Partido Político	COALICION POR UN COAHUILA SEGURO
Otro Partido	COA POR UN COAHUILA SEGURO
Nombre Candidato	MIGUEL RIQUELME
Descripción del Cargo	GOBERNADOR
Otro Cargo	
Lema / Versión	JALEMOS JUNTOS POR SEGURIDAD JALEMOS JUNTOS POR ALLENDE JALEMOS JUNTOS POR ESTANCIAS INFANTILES PARA MADRES TRABAJADORAS SALIMOS JUNTOS PARA MÁS BECAS PARA ESTUDIANTES SALIMOS JUNTOS PARA EMPLEOS MEJORES PAGADOS

Entidad	COAHUILA DE ZARAGOZA
Municipio	ALLENDE
Colonia	CENTRO
Calle	COLEGIO MILITAR
Número	SIN NÚMERO
Entre calle	ENRIQUE IGLESIAS
Y Calle	CARRANZA
C.P.	26530
Referencia	FRENTE A WRANGLER

Observaciones FRENTE A CANCHA

Distritos Federales
Distritos Locales DISTRITO V

Tamaño Ancho: 60 metros, alto: 3 metros

Tipo Anuncio MUROS


Sistema Integral de Monitoreo de Espectaculares

Reporte de recorrido

Usuario Promo09 Fecha Encuesta: 4/20/2017 4:39:56 PM

Id Encuesta: 130988 - Ticket:55897 - Estatus: Autorizado


Período Electoral	CAMPAÑA
Ámbito	Local
Partido Político	COALICION POR UN COAHUILA SEGURO
Otro Partido	COA POR UN COAHUILA SEGURO
Nombre Candidato	MIGUEL RIQUELME
Descripción del Cargo	GOBERNADOR
Otro Cargo	
Lema / Versión	JALEMOS JUNTOS MEDICINA SUFICIENTE EN HOSPITALES Y CENTROS DE SALUD

Entidad	COAHUILA DE ZARAGOZA
Municipio	ALLENDE
Colonia	CENTRO
Calle	CARRANZA
Número	SIN NUMERO
Entre calle	NARVAES
Y Calle	GOMEZ FRIAS
C.P.	26530
Referencia	CASA HABITACIÓN
Distritos Federales	
Distritos Locales	DISTRITO V

Observaciones CASA HABITACIÓN

Tamaño Ancho: 15 metros, alto: 2 metros

Tipo Anuncio MUROS



Sistema Integral de Monitoreo de Espectaculares

Reporte de recorrido

Usuario Promo09 Fecha Encuesta: 4/20/2017 4:59:50 PM

Id Encuesta: 130989 - Ticket:55897 - Estatus: Autorizado

Período Electoral	CAMPAÑA
Ámbito	Local
Partido Político	COALICION POR UN COAHUILA SEGURO
Otro Partido	COA POR UN COAHUILA SEGURO
Nombre Candidato	MIGUEL RIQUELME ESTEBAN BARRON ZULAICA
Descripción del Cargo	GOBERNADOR
Otro Cargo	
Lema / Versión	JALEMOS JUNTOS POR SEGURIDAD

Entidad	COAHUILA DE ZARAGOZA
Municipio	ALLENDE
Colonia	CENTRO
Calle	IGLESIA S CON CARRANZA Y MADERO
Número	SIN NUMERO
Entre calle	CARRANZA
Y Calle	MADERO
C.P.	26530
Referencia	DEPOSITO DE CERVEZA
Distritos Federales	
Distritos Locales	DISTRITO V

Observaciones BARDA

Tamaño Ancho: 40 metros, alto: 4 metros

Tipo Anuncio MUROS



Sistema Integral de Monitoreo de Espectaculares

Reporte de recorrido

Usuario Promo06 Fecha Encuesta: 4/20/2017 3:05:27 PM

Id Encuesta: 130999 - Ticket:55899 - Estatus: Autorizado

Período Electoral	CAMPAÑA
Ámbito	Local
Partido Político	COALICION POR UN COAHUILA SEGURO
Otro Partido	COA POR UN COAHUILA SEGURO
Nombre Candidato	MIGUEL RIQUELME
Descripción del Cargo	GOBERNADOR
Otro Cargo	
Lema / Versión	JALEMOS JUNTOS

Entidad	COAHUILA DE ZARAGOZA
Municipio	CUATRO CIÉNEGAS
Colonia	ELSA HERNANDEZ
Calle	HEROICO COLEGIO MILITAR
Número	S/N
Entre calle	LAZARO CARDENAS
Y Calle	27 DE JUNIO
C.P.	27640
Referencia	ESQUINA
Distritos Federales	
Distritos Locales	DISTRITO IV

Observaciones MURO

Tamaño Ancho: 8 metros, alto: 3 metros

Tipo Anuncio MUROS



Sistema Integral de Monitoreo de Espectaculares

Reporte de recorrido

Usuario Promo06 Fecha Encuesta: 4/20/2017 5:29:26 PM

Id Encuesta: 131001 - Ticket:55899 - Estatus: Autorizado

Período Electoral	CAMPAÑA
Ámbito	Local
Partido Político	COALICION POR UN COAHUILA SEGURO
Otro Partido	COA POR UN COAHUILA SEGURO
Nombre Candidato	MIGUEL RIQUELME
Descripción del Cargo	GOBERNADOR
Otro Cargo	
Lema / Versión	JALEMOS JUNTOS

Entidad	COAHUILA DE ZARAGOZA
Municipio	SAN PEDRO
Colonia	BUROCRATAS
Calle	LUIS DONALDO COLOSIO
Número	S/N
Entre calle	RAUL GAMEZ
Y Calle	DIANA LAURA RIOJAS DE COLOSIO
C.P.	27800
Referencia	A UN LADO DEL MODELORAMA
Distritos Federales	
Distritos Locales	DISTRITO IV

Observaciones MURO GRANDE

Tamaño Ancho: 15 metros, alto: 3 metros

Tipo Anuncio MUROS



Sistema Integral de Monitoreo de Espectaculares

Reporte de recorrido

Usuario Promo06 Fecha Encuesta: 4/20/2017 5:42:59 PM

Id Encuesta: 131002 - Ticket:55899 - Estatus:Autorizado

Período Electoral	CAMPAÑA
Ámbito	Local
Partido Político	COALICION POR UN COAHUILA SEGURO
Otro Partido	COA POR UN COAHUILA SEGURO
Nombre Candidato	MIGUEL RIQUELME
Descripción del Cargo	GOBERNADOR
Otro Cargo	
Lema / Versión	JALEMOS JUNTOS

Entidad	COAHUILA DE ZARAGOZA
Municipio	SAN PEDRO
Colonia	BUROCRATAS
Calle	LA MISTAD
Número	S/N
Entre calle	LUIS DONALDO COLOSIO
Y Calle	CHAPULHEPEC
C.P.	27845
Referencia	EN FRENTE DE LOTE BALDIO
Distritos Federales	
Distritos Locales	DISTRITO IV

Observaciones MUY GRANDE EL MURO

Tamaño Ancho: 17 metros, alto: 3 metros

Tipo Anuncio MUROS



Sistema Integral de Monitoreo de Espectaculares
Reporte de recorrido

Usuario Promo06 Fecha Encuesta: 4/20/2017 5:59:23 PM

Id Encuesta: 131005 - Ticket:55899 - Estatus: Autorizado

Período Electoral	CAMPAÑA
Ámbito	Local
Partido Político	COALICION POR UN COAHUILA SEGURO
Otro Partido	COA POR UN COAHUILA SEGURO
Nombre Candidato	MIGUEL RIQUELME
Descripción del Cargo	GOBERNADOR
Otro Cargo	
Lema / Versión	JALEMOS JUNTOS

Entidad	COAHUILA DE ZARAGOZA
Municipio	SAN PEDRO
Colonia	BUROCRATAS
Calle	DIANA LAURA RIOJAS
Número	S/N
Entre calle	LUIS DONALDO COLOSIO
Y Calle	CHAPULTEPEC
C.P.	27845
Referencia	A UN COSTADO DEL MODELORAMA
Distritos Federales	
Distritos Locales	DISTRITO IV

Observaciones MURO

Tamaño Ancho: 10 metros, alto: 3 metros

Tipo Anuncio MUROS


Sistema Integral de Monitoreo de Espectaculares

Reporte de recorrido

Usuario Promo03 Fecha Encuesta: 4/20/2017 5:44:07 PM

Id Encuesta: 131015 - Ticket:55901 - Estatus: Autorizado

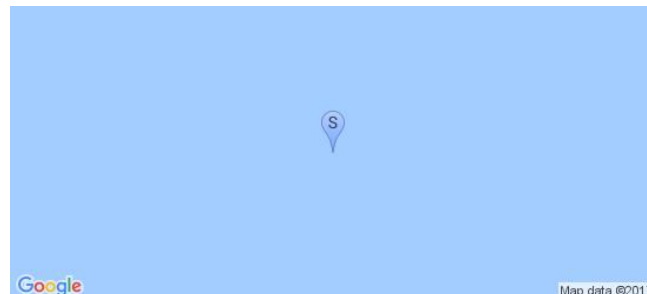
Período Electoral	CAMPAÑA
Ámbito	Local
Partido Político	COALICION POR UN COAHUILA SEGURO
Otro Partido	COA POR UN COAHUILA SEGURO
Nombre Candidato	MIGUEL RIQUELME
Descripción del Cargo	GOBERNADOR
Otro Cargo	
Lema / Versión	JALEMOS JUNTOS

Entidad	COAHUILA DE ZARAGOZA
Municipio	TORREÓN
Colonia	VILLAS UNIVERSIDAD
Calle	BOULEVARD REVOLUCIÓN
Número	8490
Entre calle	LICENCIATURA
Y Calle	CARRETERA SANTA FE
C.P.	27086
Referencia	FRENTE A UTT CARA ORIENTE
Distritos Federales	
Distritos Locales	DISTRITO VIII

Observaciones CARA ORIENTE DEL ANUNCIO

Tamaño Ancho: 15 metros, alto: 10 metros

Tipo Anuncio PANORÁMICOS



Sistema Integral de Monitoreo de Espectaculares

Reporte de recorrido

Usuario Promo03 Fecha Encuesta: 4/20/2017 5:49:10 PM

Id Encuesta: 131016 - Ticket:55901 - Estatus: Autorizado

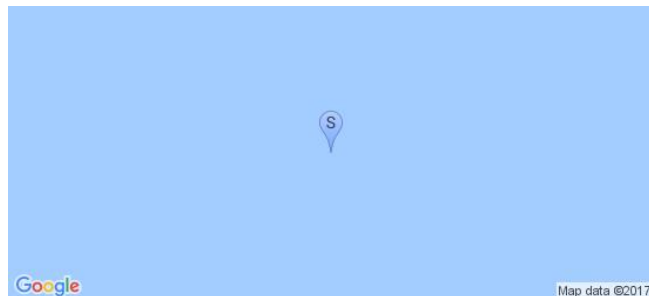

Período Electoral	CAMPAÑA
Ámbito	Local
Partido Político	COALICION POR UN COAHUILA SEGURO
Otro Partido	COA POR UN COAHUILA SEGURO
Nombre Candidato	MIGUEL RIQUELME
Descripción del Cargo	GOBERNADOR
Otro Cargo	
Lema / Versión	JALEMOS JUNTOS

Entidad	COAHUILA DE ZARAGOZA
Municipio	TORREÓN
Colonia	VILLAS UNIVERSIDAD
Calle	BOULEVARD REVOLUCION
Número	8490
Entre calle	LICENCIATURA
Y Calle	CARRETERA SANTA FE
C.P.	27086
Referencia	FRENTE A UTT
Distritos Federales	
Distritos Locales	DISTRITO VIII

Observaciones CARA PONIENTE DEL ANUNCIO

Tamaño Ancho: 15 metros, alto: 10 metros

Tipo Anuncio PANORÁMICOS



Sistema Integral de Monitoreo de Espectaculares

Reporte de recorrido

Usuario Promo03 Fecha Encuesta: 4/20/2017 6:13:11 PM

Id Encuesta: 131017 - Ticket:55901 - Estatus: Autorizado

Período Electoral	CAMPAÑA
Ámbito	Local
Partido Político	COALICION POR UN COAHUILA SEGURO
Otro Partido	COA POR UN COAHUILA SEGURO
Nombre Candidato	MIGUEL RIQUELME
Descripción del Cargo	GOBERNADOR
Otro Cargo	
Lema / Versión	JALEMOS JUNTOS

Entidad	COAHUILA DE ZARAGOZA
Municipio	TORREÓN
Colonia	OSCAR FLORES TAPIA
Calle	BOULEVARD REVOLUCIÓN
Número	SIN NUMERO
Entre calle	LA JOYA
Y Calle	LICENCIATURA
C.P.	27086
Referencia	CARRETERA A LA JOYA FRENTE AL CBTIS 156
Distritos Federales	
Distritos Locales	DISTRITO VIII

Observaciones

Tamaño Ancho: 25 metros, alto: 2 metros



Tipo Anuncio MUROS



Sistema Integral de Monitoreo de Espectaculares

Reporte de recorrido

Usuario jesus.carrizales Fecha Encuesta: 4/20/2017 4:01:59 PM

Id Encuesta: 131029 - Ticket:55907 - Estatus:Autorizado

Período Electoral	CAMPAÑA
Ámbito	Local
Partido Político	COALICION POR UN COAHUILA SEGURO
Otro Partido	COA POR UN COAHUILA SEGURO
Nombre Candidato	TITA FLORES
Descripción del Cargo	PRESIDENTE MUNICIPAL
Otro Cargo	
Lema / Versión	JALEMOS JUNTOS

Entidad	COAHUILA DE ZARAGOZA
Municipio	RAMOS ARIZPE
Colonia	JARDIN
Calle	MORELOS
Número	1152
Entre calle	DIAZ ORDAZ
Y Calle	PILAR R SÁNCHEZ
C.P.	25900
Referencia	A LADO DE FRUTERIA SÁNCHEZ
Distritos Federales	
Distritos Locales	DISTRITO XII

Observaciones CASA D LADRILLO

Tamaño Ancho: 1 metros, alto: 1 metros

Tipo Anuncio MANTAS


Sistema Integral de Monitoreo de Espectaculares

Reporte de recorrido

Usuario **jesus.carrizales** Fecha Encuesta: 4/20/2017 4:14:05 PM

Id Encuesta: 131030 - Ticket:55907 - Estatus: Autorizado


Período Electoral	CAMPAÑA
Ámbito	Local
Partido Político	COALICION POR UN COAHUILA SEGURO
Otro Partido	COA POR UN COAHUILA SEGURO
Nombre Candidato	TITA FLORES
Descripción del Cargo	PRESIDENTE MUNICIPAL
Otro Cargo	
Lema / Versión	JALEMOS JUNTOS

Entidad	COAHUILA DE ZARAGOZA
Municipio	RAMOS ARIZPE
Colonia	ZONA CENTRO
Calle	JOSE MARIA MORELOS
Número	SIN NUMERO
Entre calle	VICTORIA
Y Calle	EMILIO CARRANZA
C.P.	25900
Referencia	EN PLAZA SAN ISIDRO
Distritos Federales	
Distritos Locales	DISTRITO XII

Observaciones EN PLAZA COMERCIAL

Tamaño Ancho: 1 metros, alto: 1 metros

Tipo Anuncio MANTAS



Sistema Integral de Monitoreo de Espectaculares

Reporte de recorrido

Usuario: **jesus.carrizales** Fecha Encuesta: **4/20/2017 4:19:23 PM**

Id Encuesta: **131031 - Ticket:55907 - Estatus:Autorizado**


Período Electoral	CAMPAÑA
Ámbito	Local
Partido Político	COALICION POR UN COAHUILA SEGURO
Otro Partido	COA POR UN COAHUILA SEGURO
Nombre Candidato	TITA FLORES
Descripción del Cargo	PRESIDENTE MUNICIPAL
Otro Cargo	
Lema / Versión	JALEMOS JUNTOS

Entidad	COAHUILA DE ZARAGOZA
Municipio	RAMOS ARIZPE
Colonia	ZONA CENTRO
Calle	JOSE MARIA MORELOS
Número	SIN NUMERO
Entre calle	GÓMEZ FARIAS
Y Calle	GUSTAVO DIAZ ORDAZ
C.P.	25900
Referencia	ES UN DESPACHO CONTABLE
Distritos Federales	
Distritos Locales	DISTRITO XII

Observaciones

Tamaño Ancho: 2 metros, alto: 2 metros

Tipo Anuncio MANTAS



Sistema Integral de Monitoreo de Espectaculares

Reporte de recorrido

Usuario **jesus.carrizales** Fecha Encuesta: 4/20/2017 4:25:30 PM

Id Encuesta: 131032 - Ticket:55907 - Estatus:Autorizado

Período Electoral	CAMPAÑA
Ámbito	Local
Partido Político	COALICION POR UN COAHUILA SEGURO
Otro Partido	COA POR UN COAHUILA SEGURO
Nombre Candidato	TITA FLORES
Descripción del Cargo	PRESIDENTE MUNICIPAL
Otro Cargo	
Lema / Versión	JALEMOS JUNTOS

Entidad	COAHUILA DE ZARAGOZA
Municipio	RAMOS ARIZPE
Colonia	ZONA CENTRO
Calle	BENITO JUÁREZ
Número	149
Entre calle	MELCHOR OCAMPO
Y Calle	JOSE MA MORELOS
C.P.	25900
Referencia	FRWNTE A PLAZA
Distritos Federales	
Distritos Locales	DISTRITO XII

Observaciones

Tamaño Ancho: 1 metros, alto: 1 metros

Tipo Anuncio MANTAS



Sistema Integral de Monitoreo de Espectaculares
Reporte de recorrido

 Usuario: **jesus.carrizales** Fecha Encuesta: **4/20/2017 5:54:35 PM**



 Id Encuesta: **131035 - Ticket:55907 - Estatus: Autorizado**

Período Electoral	CAMPAÑA
Ámbito	Local
Partido Político	COALICION POR UN COAHUILA SEGURO
Otro Partido	COA POR UN COAHUILA SEGURO
Nombre Candidato	MIGUEL RIQUELME
Descripción del Cargo	GOBERNADOR
Otro Cargo	
Lema / Versión	MENOS POLITICA MAS CARACTER

Entidad	COAHUILA DE ZARAGOZA
Municipio	RAMOS ARIZPE
Colonia	ZONA INDUSTRIAL
Calle	CARRETERA 40 MONTERREY SALTILLO
Número	SIN NUMERO
Entre calle	LOS PINOS
Y Calle	SAN DIEGO
C.P.	25900
Referencia	SOBRE EL FOGON
Distritos Federales	
Distritos Locales	DISTRITO XII

Observaciones BILATERAL

Tamaño Ancho: 10 metros, alto: 5 metros

Tipo Anuncio PANORÁMICOS


Sistema Integral de Monitoreo de Espectaculares

Reporte de recorrido

Usuario **jesus.carrizales** Fecha Encuesta: 4/20/2017 6:08:44 PM

Id Encuesta: 131036 - Ticket:55907 - Estatus: Autorizado

Período Electoral	CAMPAÑA
Ámbito	Local
Partido Político	COALICION POR UN COAHUILA SEGURO
Otro Partido	COA POR UN COAHUILA SEGURO
Nombre Candidato	TITA FLORES
Descripción del Cargo	PRESIDENTE MUNICIPAL
Otro Cargo	
Lema / Versión	VOTA X TI VOTA X TITA

Entidad	COAHUILA DE ZARAGOZA
Municipio	RAMOS ARIZPE
Colonia	ZONA INDUSTRIAL
Calle	CARRETERA 40 SLT MTY
Número	SIN NUMERO
Entre calle	LOS PINOS
Y Calle	GUANAJUATO
C.P.	25900
Referencia	SOBRE TACOS EL FOGON
Distritos Federales	
Distritos Locales	DISTRITO XII

Observaciones BILATERAL

Tamaño Ancho: 10 metros, alto: 5 metros

Tipo Anuncio PANORÁMICOS



Sistema Integral de Monitoreo de Espectaculares

Reporte de recorrido

Usuario **jesus.carrizales** Fecha Encuesta: 4/20/2017 6:29:16 PM

Id Encuesta: 131037 - Ticket:55907 - Estatus: Autorizado

Período Electoral	CAMPAÑA
Ámbito	Local
Partido Político	COALICION POR UN COAHUILA SEGURO
Otro Partido	COA POR UN COAHUILA SEGURO
Nombre Candidato	MIGUEL RIQUELME
Descripción del Cargo	GOBERNADOR
Otro Cargo	
Lema / Versión	MENOS POLITICA MAS CARACTER

Entidad	COAHUILA DE ZARAGOZA
Municipio	RAMOS ARIZPE
Colonia	ZONA INDUSTRIAL
Calle	CARRETERA 40 SLT MTY
Número	SIN NUMERO
Entre calle	LOS VALDES
Y Calle	AV PANORAMICA
C.P.	25904
Referencia	EN EL CERRO
Distritos Federales	
Distritos Locales	DISTRITO XII

Observaciones A ORILLA DEL CERRO

Tamaño Ancho: 15 metros, alto: 5 metros

Tipo Anuncio PANORÁMICOS



Sistema Integral de Monitoreo de Espectaculares

Reporte de recorrido

Usuario **jesus.carrizales** Fecha Encuesta: 4/20/2017 6:43:19 PM

Id Encuesta: 131038 - Ticket:55907 - Estatus: Autorizado

Período Electoral	CAMPAÑA
Ámbito	Local
Partido Político	COALICION POR UN COAHUILA SEGURO
Otro Partido	COA POR UN COAHUILA SEGURO
Nombre Candidato	TITA FLORES
Descripción del Cargo	PRESIDENTE MUNICIPAL
Otro Cargo	
Lema / Versión	VOTA X TI VOTA X TITA

Entidad	COAHUILA DE ZARAGOZA
Municipio	RAMOS ARIZPE
Colonia	ZONA INDUSTRIAL
Calle	CARRETERA 40
Número	SIN NUMERO
Entre calle	LOS VALDES
Y Calle	AV PANORAMICA
C.P.	25900
Referencia	FRENTE A PLANTA CHRYSLER
Distritos Federales	
Distritos Locales	DISTRITO XII

Observaciones PANORAMICO

Tamaño Ancho: 10 metros, alto: 5 metros

Tipo Anuncio PANORÁMICOS



Sistema Integral de Monitoreo de Espectaculares

Reporte de recorrido

Usuario jaaziel.flores Fecha Encuesta: 4/20/2017 6:42:05 PM

Id Encuesta: 131042 - Ticket:55908 - Estatus:Autorizado

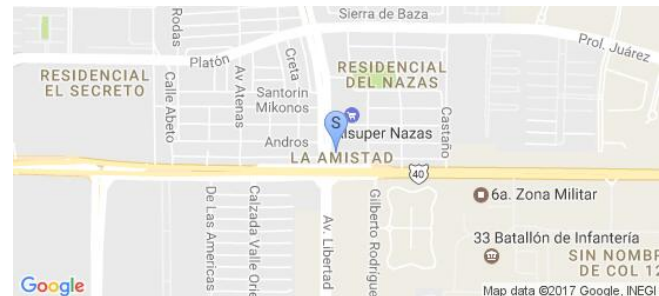

Período Electoral	CAMPAÑA
Ámbito	Local
Partido Político	COALICION POR UN COAHUILA SEGURO
Otro Partido	COA POR UN COAHUILA SEGURO
Nombre Candidato	MIGUEL RIQUELME
Descripción del Cargo	GOBERNADOR
Otro Cargo	
Lema / Versión	JALEMOS JUNTOS

Entidad	COAHUILA DE ZARAGOZA
Municipio	TORREÓN
Colonia	LA AMISTAD
Calle	BLVRD LA LIBERTAD
Número	SN
Entre calle	CARR TORREON MATAMOROS
Y Calle	PROL PDTE CARRANZA
C.P.	27087
Referencia	CERCA DE AÑ SUPER, CONTRAESQUINA BLVD Y LIBERTAD
Distritos Federales	
Distritos Locales	DISTRITO VIII

Observaciones

Tamaño Ancho: 12 metros, alto: 7 metros

Tipo Anuncio PANORÁMICOS



Sistema Integral de Monitoreo de Espectaculares

Reporte de recorrido

Usuario Promo13 Fecha Encuesta: 4/20/2017 4:51:25 PM

Id Encuesta: 131050 - Ticket:55909 - Estatus:Autorizado

Período Electoral	CAMPAÑA
Ámbito	Local
Partido Político	COALICION POR UN COAHUILA SEGURO
Otro Partido	COA POR UN COAHUILA SEGURO
Nombre Candidato	MIGUEL RIQUELME
Descripción del Cargo	GOBERNADOR
Otro Cargo	
Lema / Versión	JALEMOS JUNTOS

Entidad	COAHUILA DE ZARAGOZA
Municipio	SALTILLO
Colonia	VIRREYES OBRERA
Calle	ISIDRO LOPEZ
Número	S/N
Entre calle	ISIDRO LOPEZ
Y Calle	NAZARIO ORTIZ
C.P.	25220
Referencia	FRENTE A PALLISER DE MEXICO
Distritos Federales	
Distritos Locales	DISTRITO XIV

Observaciones BILATERAL

Tamaño Ancho: 5 metros, alto: 15 metros

Tipo Anuncio PANORÁMICOS



Sistema Integral de Monitoreo de Espectaculares

Reporte de recorrido

Usuario jaaziel.flores Fecha Encuesta: 4/20/2017 7:13:35 PM

Id Encuesta: 131054 - Ticket:55910 - Estatus:Autorizado

Período Electoral	CAMPAÑA
Ámbito	Local
Partido Político	COALICION POR UN COAHUILA SEGURO
Otro Partido	COA POR UN COAHUILA SEGURO
Nombre Candidato	MIGUEL RIQUELME
Descripción del Cargo	GOBERNADOR
Otro Cargo	
Lema / Versión	EBOS POLITOCA MAS CARACTER

Entidad	COAHUILA DE ZARAGOZA
Municipio	TORREÓN
Colonia	RESIDENCIAL DEL VALLE
Calle	BLVD RODRIGUEZ TRIANA
Número	SN
Entre calle	BLVD FANCISCO SARABIA
Y Calle	GOMEZ MORIN
C.P.	27270
Referencia	ENCIMA DE BAR BUTANIA
Distritos Federales	
Distritos Locales	DISTRITO VIII

Observaciones

Tamaño Ancho: 7 metros, alto: 4 metros



Tipo Anuncio PANORÁMICOS



Sistema Integral de Monitoreo de Espectaculares

Reporte de recorrido

Usuario jaaziel.flores Fecha Encuesta: 4/20/2017 7:18:20 PM

Id Encuesta: 131055 - Ticket:55910 - Estatus: Autorizado

Período Electoral	CAMPAÑA
Ámbito	Local
Partido Político	COALICION POR UN COAHUILA SEGURO
Otro Partido	COA POR UN COAHUILA SEGURO
Nombre Candidato	MIGUEL MERY
Descripción del Cargo	PRESIDENTE MUNICIPAL
Otro Cargo	
Lema / Versión	JALEMOS JUNTOS

Entidad	COAHUILA DE ZARAGOZA
Municipio	TORREÓN
Colonia	SIN NOMBRE 5
Calle	BLVD RODRÍGUEZ TRIANA
Número	SN
Entre calle	BLVD FRANCISCO SARABIA
Y Calle	CALZ DE LAS MISIONES
C.P.	27250
Referencia	CONTRA ESQUINA DE GASOLINERA
Distritos Federales	
Distritos Locales	DISTRITO VIII

Observaciones

Tamaño Ancho: 12 metros, alto: 4 metros

Tipo Anuncio MUROS



Sistema Integral de Monitoreo de Espectaculares

Reporte de recorrido

Usuario jaaziel.flores Fecha Encuesta: 4/20/2017 7:24:52 PM

Id Encuesta: 131057 - Ticket:55910 - Estatus: Autorizado

Período Electoral	CAMPAÑA
Ámbito	Local
Partido Político	COALICION POR UN COAHUILA SEGURO
Otro Partido	COA POR UN COAHUILA SEGURO
Nombre Candidato	MIGUEL RIQUELME
Descripción del Cargo	GOBERNADOR
Otro Cargo	
Lema / Versión	PIENSA VERDE


Entidad	COAHUILA DE ZARAGOZA
Municipio	TORREÓN
Colonia	SIN NOMBRE 5
Calle	BLVD RODRIGUEZ TRIANA
Número	SN
Entre calle	BLVD FRANCISCO SARABIA
Y Calle	CALZADA LAS MISIONES
C.P.	27050
Referencia	CONTRA ESQUINA A GASOLINERA
Distritos Federales	
Distritos Locales	DISTRITO VIII

Observaciones

Tamaño Ancho: 4 metros, alto: 4 metros



Tipo Anuncio MUROS



Sistema Integral de Monitoreo de Espectaculares

Reporte de recorrido

Usuario Promo04 Fecha Encuesta: 4/20/2017 6:00:40 PM

Id Encuesta: 131059 - Ticket:55911 - Estatus: Autorizado

Período Electoral	CAMPAÑA
Ámbito	Local
Partido Político	COALICION POR UN COAHUILA SEGURO
Otro Partido	COA POR UN COAHUILA SEGURO
Nombre Candidato	MIGUEL RIQUELME
Descripción del Cargo	GOBERNADOR
Otro Cargo	
Lema / Versión	PIENSA VERDE

Entidad	COAHUILA DE ZARAGOZA
Municipio	TORREÓN
Colonia	VILLAS UNIVERSIDAD
Calle	BLVD TORREON MATAMOROS
Número	SN
Entre calle	AVENID UNIVERSIDAD
Y Calle	BRAULIO AGUIRRE
C.P.	27087
Referencia	JUNTO A FERRETERIA CONSTRURAMA
Distritos Federales	
Distritos Locales	DISTRITO VIII

Observaciones

Tamaño Ancho: 5 metros, alto: 3 metros

Tipo Anuncio MUROS



Sistema Integral de Monitoreo de Espectaculares

Reporte de recorrido

Usuario Promo04 Fecha Encuesta: 4/20/2017 7:26:36 PM

Id Encuesta: 131062 - Ticket:55911 - Estatus:Autorizado

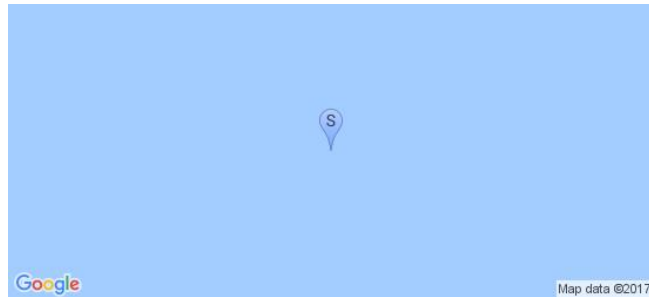


Período Electoral	CAMPAÑA
Ámbito	Local
Partido Político	COALICION POR UN COAHUILA SEGURO
Otro Partido	COA POR UN COAHUILA SEGURO
Nombre Candidato	MIGUEL RIQUELME
Descripción del Cargo	GOBERNADOR
Otro Cargo	
Lema / Versión	MENOS POLÍTICA MAS CARACTER

Entidad	COAHUILA DE ZARAGOZA
Municipio	TORREÓN
Colonia	MAGISTERIO
Calle	RODRÍGUEZ TRIANA
Número	SIN NÚMERO
Entre calle	FRANCISCO SARABIA
Y Calle	GOMEZ MORIN
C.P.	27272
Referencia	FRENTE A LA GASOLINERA
Distritos Federales	
Distritos Locales	DISTRITO XI

Observaciones

Tamaño Ancho: 15 metros, alto: 10 metros

Tipo Anuncio PANORÁMICOS



Sistema Integral de Monitoreo de Espectaculares
Reporte de recorrido


Usuario Promo01 Fecha Encuesta: 4/20/2017 4:07:17 PM

Id Encuesta: 131064 - Ticket:55912 - Estatus:Autorizado

Período Electoral	CAMPAÑA
Ámbito	Local
Partido Político	COALICION POR UN COAHUILA SEGURO
Otro Partido	COA POR UN COAHUILA SEGURO
Nombre Candidato	TITA FLORES
Descripción del Cargo	PRESIDENTE MUNICIPAL
Otro Cargo	
Lema / Versión	JALEMOS JUNTOS
Observaciones	SON DOS MANTAS UNA POR EL FRENTE Y UNA POR COSTADO IZQUIERDO

Entidad	COAHUILA DE ZARAGOZA
Municipio	RAMOS ARIZPE
Colonia	JARDÍN
Calle	JOSE MARIA MORELOS
Número	SIN NÚMERO
Entre calle	AMSELMO CABELLO
Y Calle	BOULEVARD GUSTABO DIAZ ORDAZ
C.P.	25900
Referencia	A UN LADO DE LA CRUZ ROJA
Distritos Federales	
Distritos Locales	DISTRITO XII

Tamaño Ancho: 2 metros, alto: 2 metros

Tipo Anuncio MANTAS


Sistema Integral de Monitoreo de Espectaculares
Reporte de recorrido

Usuario Promo01 Fecha Encuesta: 4/20/2017 5:33:58 PM

Id Encuesta: 131065 - Ticket:55912 - Estatus:Autorizado

Período Electoral	CAMPAÑA
Ámbito	Local
Partido Político	COALICION POR UN COAHUILA SEGURO
Otro Partido	COA POR UN COAHUILA SEGURO
Nombre Candidato	TITA FLORES
Descripción del Cargo	PRESIDENTE MUNICIPAL
Otro Cargo	
Lema / Versión	JALEMOS JUNTOS VOTA POR TI VOTA POR TITA

Entidad	COAHUILA DE ZARAGOZA
Municipio	RAMOS ARIZPE
Colonia	SAN ANTONIO
Calle	OCAMPO
Número	SIN NUMERO
Entre calle	MINA
Y Calle	FRANCISCO COSS
C.P.	25900
Referencia	TERRENO CERCADO
Distritos Federales	
Distritos Locales	DISTRITO XII

Observaciones
Tamaño Ancho: 10 metros, alto: 3 metros

Tipo Anuncio MUROS


Sistema Integral de Monitoreo de Espectaculares

Reporte de recorrido

Usuario Promo01 Fecha Encuesta: 4/20/2017 6:20:30 PM

Id Encuesta: 131067 - Ticket:55912 - Estatus: Autorizado

Período Electoral	CAMPAÑA
Ámbito	Local
Partido Político	COALICION POR UN COAHUILA SEGURO
Otro Partido	COA POR UN COAHUILA SEGURO
Nombre Candidato	MIGUEL RIQUELME
Descripción del Cargo	GOBERNADOR
Otro Cargo	
Lema / Versión	MENOS POLITICA MAS CARACTER

Entidad	COAHUILA DE ZARAGOZA
Municipio	RAMOS ARIZPE
Colonia	SIN COLONIA
Calle	CARRETERA SALTILLO MONTERREY
Número	SIN NUMERO
Entre calle	N/A
Y Calle	N/A
C.P.	25207
Referencia	LIMITE SALTILLO RAMOS
Distritos Federales	
Distritos Locales	DISTRITO XII

Observaciones

Tamaño Ancho: 18 metros, alto: 10 metros

Tipo Anuncio PANORÁMICOS



Sistema Integral de Monitoreo de Espectaculares

Reporte de recorrido

Usuario Promo01 Fecha Encuesta: 4/20/2017 6:35:00 PM

Id Encuesta: 131069 - Ticket:55912 - Estatus: Autorizado

Período Electoral	CAMPAÑA
Ámbito	Local
Partido Político	COALICION POR UN COAHUILA SEGURO
Otro Partido	COA POR UN COAHUILA SEGURO
Nombre Candidato	MANOLO JIMÉNEZ
Descripción del Cargo	PRESIDENTE MUNICIPAL
Otro Cargo	
Lema / Versión	JALEMOS JUNTOS

Entidad	COAHUILA DE ZARAGOZA
Municipio	RAMOS ARIZPE
Colonia	ZONA INDUSTRIAL
Calle	CARRETERA SALTILLO MONTERREY
Número	SIN NÚMERO
Entre calle	CARRETERA LOS VALDES
Y Calle	N/A
C.P.	25904
Referencia	ZONA INDUSTRIAL
Distritos Federales	
Distritos Locales	DISTRITO XII

Observaciones

Tamaño Ancho: 10 metros, alto: 6 metros



Tipo Anuncio PANORÁMICOS



Sistema Integral de Monitoreo de Espectaculares

Reporte de recorrido

Usuario Promo01 Fecha Encuesta: 4/20/2017 7:40:15 PM

Id Encuesta: 131070 - Ticket:55912 - Estatus: Autorizado

Período Electoral	CAMPAÑA
Ámbito	Local
Partido Político	COALICION POR UN COAHUILA SEGURO
Otro Partido	COA POR UN COAHUILA SEGURO
Nombre Candidato	MIGUEL RIQUELME
Descripción del Cargo	GOBERNADOR
Otro Cargo	
Lema / Versión	JALEMOS JUNTOS

Entidad	COAHUILA DE ZARAGOZA
Municipio	RAMOS ARIZPE
Colonia	ZONA CENTRO
Calle	BOULEVARD PLAN DE GUADALUPE
Número	SIN NUMERO
Entre calle	EULALIO GUTIERREZ
Y Calle	MARIANO ESCOBEDO
C.P.	25900
Referencia	CONTRA ESQUINA DE AUTO ZONE
Distritos Federales	
Distritos Locales	DISTRITO XII

Observaciones

Tamaño Ancho: 10 metros, alto: 3 metros

Tipo Anuncio MUROS



Sistema Integral de Monitoreo de Espectaculares

Reporte de recorrido

Usuario Promo01 Fecha Encuesta: 4/20/2017 7:54:27 PM

Id Encuesta: 131071 - Ticket:55912 - Estatus: Autorizado


Período Electoral	CAMPAÑA
Ámbito	Local
Partido Político	COALICION POR UN COAHUILA SEGURO
Otro Partido	COA POR UN COAHUILA SEGURO
Nombre Candidato	TITA FLORES
Descripción del Cargo	PRESIDENTE MUNICIPAL
Otro Cargo	
Lema / Versión	JALEMOS JUNTOS

Entidad	COAHUILA DE ZARAGOZA
Municipio	RAMOS ARIZPE
Colonia	JARDIN
Calle	OSCAR FLORES TAPIA
Número	SIN NUMERO
Entre calle	FRANCISCO COSS
Y Calle	LUIS GUTIERREZ
C.P.	25900
Referencia	VIAS DEL TREN
Distritos Federales	
Distritos Locales	DISTRITO XII

Observaciones

Tamaño Ancho: 8 metros, alto: 3 metros

Tipo Anuncio MUROS



Sistema Integral de Monitoreo de Espectaculares

Reporte de recorrido

Usuario jorge.navarl Fecha Encuesta: 4/20/2017 5:40:21 PM

Id Encuesta: 131072 - Ticket:55913 - Estatus: Autorizado

Período Electoral	CAMPAÑA
Ámbito	Local
Partido Político	COALICION POR UN COAHUILA SEGURO
Otro Partido	COA POR UN COAHUILA SEGURO
Nombre Candidato	MIGUEL RIQUELME
Descripción del Cargo	GOBERNADOR
Otro Cargo	
Lema / Versión	APARATOS AUDITIVOS PARA TODOS

Entidad	COAHUILA DE ZARAGOZA
Municipio	SAN PEDRO
Colonia	BURÓCRATAS
Calle	VLVD. LUIS DONALDO COLOSIO
Número	SN
Entre calle	DIANA LAURA RIOJAS
Y Calle	RAUL GÁMEZ
C.P.	24000
Referencia	CERCA DE UN MODELORAMA
Distritos Federales	
Distritos Locales	DISTRITO IV

Observaciones ESTA EN ESQUINA

Tamaño Ancho: 13 metros, alto: 3 metros

Tipo Anuncio MUROS



Sistema Integral de Monitoreo de Espectaculares

Reporte de recorrido

Usuario jorge.navar1 Fecha Encuesta: 4/20/2017 5:45:36 PM

Id Encuesta: 131073 - Ticket:55913 - Estatus: Autorizado

Período Electoral	CAMPAÑA
Ámbito	Local
Partido Político	COALICION POR UN COAHUILA SEGURO
Otro Partido	COA POR UN COAHUILA SEGURO
Nombre Candidato	MIGUEL RIQUELME
Descripción del Cargo	GOBERNADOR
Otro Cargo	
Lema / Versión	ESTANCIAS INFANTILES
Observaciones	LA BARDA ESTA PINTADA DE BLANCO. TIENE REFERENCIA EL NÚMERO 163

Entidad	COAHUILA DE ZARAGOZA
Municipio	SAN PEDRO
Colonia	BURÓCRATAS
Calle	AMISTAD
Número	SN
Entre calle	AV. LUIS DONALDO COLOSIO
Y Calle	CHAPULTEPEC
C.P.	27845
Referencia	FRENTE A LOTE VALDIO
Distritos Federales	
Distritos Locales	DISTRITO IV

Tamaño Ancho: 15 metros, alto: 3 metros

Tipo Anuncio MUROS



Sistema Integral de Monitoreo de Espectaculares

Reporte de recorrido

Usuario Promo03 Fecha Encuesta: 4/20/2017 7:22:08 PM

Id Encuesta: 131092 - Ticket:55915 - Estatus:Autorizado

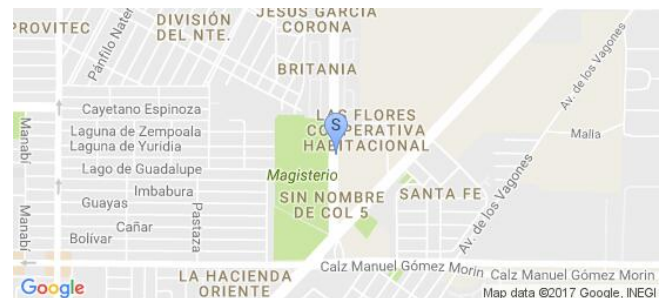


Período Electoral	CAMPAÑA
Ámbito	Local
Partido Político	COALICION POR UN COAHUILA SEGURO
Otro Partido	COA POR UN COAHUILA SEGURO
Nombre Candidato	MIGUEL RIQUELME
Descripción del Cargo	GOBERNADOR
Otro Cargo	
Lema / Versión	MENOS POLÍTICA MAS CARACTER

Entidad	COAHUILA DE ZARAGOZA
Municipio	TORREÓN
Colonia	MAGISTERIO
Calle	RODRÍGUEZ TRIANA
Número	SIN NÚMERO
Entre calle	FRANCISCO SARABIA
Y Calle	GOMEZ MORIN
C.P.	27272
Referencia	FRENTE A LA GASOLINERA CARA NORTE
Distritos Federales	
Distritos Locales	DISTRITO XI

Observaciones

Tamaño Ancho: 15 metros, alto: 12 metros

Tipo Anuncio PANORÁMICOS



Sistema Integral de Monitoreo de Espectaculares

Reporte de recorrido

Usuario Promo03 Fecha Encuesta: 4/20/2017 7:50:10 PM

Id Encuesta: 131094 - Ticket:55915 - Estatus: Autorizado




Período Electoral	CAMPAÑA
Ámbito	Local
Partido Político	COALICION POR UN COAHUILA SEGURO
Otro Partido	COA POR UN COAHUILA SEGURO
Nombre Candidato	MIGUEL MERY
Descripción del Cargo	PRESIDENTE MUNICIPAL
Otro Cargo	
Lema / Versión	SIN LEMA

Entidad	COAHUILA DE ZARAGOZA
Municipio	TORREÓN
Colonia	OBISPADO
Calle	RODRÍGUEZ TRIANA
Número	SIN N
Entre calle	DIAGONAL LAS FUENTES
Y Calle	DE LOS CANASTOS
C.P.	27296
Referencia	FRENTE A COPPEL SAULO Y A UN LADO DE REFACCIONARIA MARMOLEJO
Distritos Federales	
Distritos Locales	DISTRITO XI

Observaciones

Tamaño Ancho: 20 metros, alto: 10 metros

Tipo Anuncio PANORÁMICOS



Sistema Integral de Monitoreo de Espectaculares

Reporte de recorrido

Usuario Promo03 Fecha Encuesta: 4/20/2017 8:03:47 PM

Id Encuesta: 131095 - Ticket:55915 - Estatus:Autorizado

Período Electoral	CAMPAÑA
Ámbito	Local
Partido Político	COALICION POR UN COAHUILA SEGURO
Otro Partido	COA POR UN COAHUILA SEGURO
Nombre Candidato	MIGUEL RIQUELME
Descripción del Cargo	GOBERNADOR
Otro Cargo	
Lema / Versión	JALEMOS JUNTOS

Entidad	COAHUILA DE ZARAGOZA
Municipio	TORREÓN
Colonia	RINCON LS MERCED
Calle	CENTRAL
Número	SIN NÚMERO
Entre calle	RODRÍGUEZ TRIANA
Y Calle	DE LAS ARTESANIAS
C.P.	27296
Referencia	FRENTE A LA ESTACION DE BOMBEROS
Distritos Federales	
Distritos Locales	DISTRITO XI

Observaciones

Tamaño Ancho: 15 metros, alto: 2.5 metros

Tipo Anuncio MUROS



Sistema Integral de Monitoreo de Espectaculares

Reporte de recorrido

Usuario jaazel.flores Fecha Encuesta: 4/20/2017 7:56:47 PM

Id Encuesta: 131096 - Ticket:55916 - Estatus:Autorizado

Período Electoral	CAMPAÑA
Ámbito	Local
Partido Político	COALICION POR UN COAHUILA SEGURO
Otro Partido	COA POR UN COAHUILA SEGURO
Nombre Candidato	MIGUEL RIQUELME
Descripción del Cargo	GOBERNADOR
Otro Cargo	
Lema / Versión	PIENSA VERDE

Entidad	COAHUILA DE ZARAGOZA
Municipio	TORREÓN
Colonia	VILLAS LA MERCED
Calle	BLVD RODRIGUEZ TRIANA
Número	SN
Entre calle	DEL MIMBRE
Y Calle	CENTRAL
C.P.	27295
Referencia	FRENTE A AUTOSISTEMAS DE TORREON
Distritos Federales	
Distritos Locales	DISTRITO XIV

Observaciones

Tamaño Ancho: 5 metros, alto: 4 metros

Tipo Anuncio MUROS



Sistema Integral de Monitoreo de Espectaculares

Reporte de recorrido

Usuario Promo18 Fecha Encuesta: 4/20/2017 5:56:00 PM

Id Encuesta: 131097 - Ticket:55917 - Estatus: Autorizado

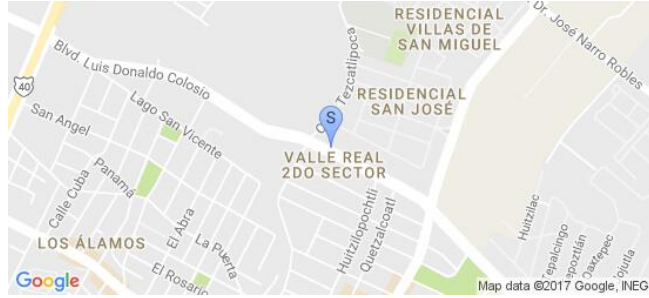


Período Electoral	CAMPAÑA
Ámbito	Local
Partido Político	COALICION POR UN COAHUILA SEGURO
Otro Partido	COA POR UN COAHUILA SEGURO
Nombre Candidato	MIGUEL RIQUELME
Descripción del Cargo	GOBERNADOR
Otro Cargo	
Lema / Versión	MENOS POLITICA Y MAS CARACTER

Entidad	COAHUILA DE ZARAGOZA
Municipio	SALTILLO
Colonia	RESIDENCIAL SAN JOSE
Calle	LUIS DONALDO COLOSIO
Número	SN
Entre calle	MUSA DE LEON
Y Calle	TEZCALIPOCLA
C.P.	25204
Referencia	FRENTE FUNDACIÓN COLOSIO
Distritos Federales	
Distritos Locales	DISTRITO XIV

Observaciones BILATERAL

Tamaño Ancho: 12 metros, alto: 5 metros

Tipo Anuncio PANORÁMICOS



Sistema Integral de Monitoreo de Espectaculares

Reporte de recorrido

Usuario Promo18 Fecha Encuesta: 4/20/2017 6:04:53 PM

Id Encuesta: 131098 - Ticket:55917 - Estatus:Autorizado

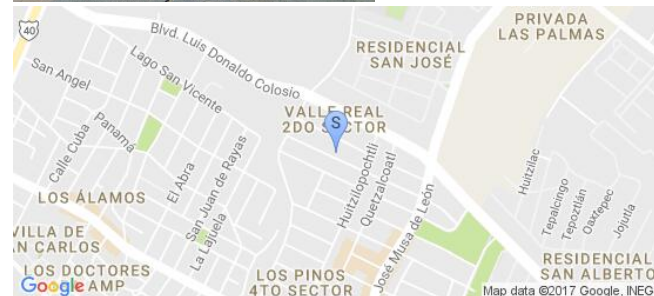


Período Electoral	CAMPAÑA
Ámbito	Local
Partido Político	COALICION POR UN COAHUILA SEGURO
Otro Partido	COA POR UN COAHUILA SEGURO
Nombre Candidato	MIGUEL RIQUELME
Descripción del Cargo	GOBERNADOR
Otro Cargo	
Lema / Versión	MENOS POLITICA MAS CARACTER

Entidad	COAHUILA DE ZARAGOZA
Municipio	SALTILLO
Colonia	QUINTA REAL
Calle	LUIS DONALDO COLOSIO
Número	SN
Entre calle	COLOSIO
Y Calle	MUSA DE LEON
C.P.	25204
Referencia	CONTRA ESQUINA DE PLAZA COLOSIO
Distritos Federales	
Distritos Locales	DISTRITO XIV

Observaciones CONTRA ESQUINA PLAZA FRENTE OXXO

Tamaño Ancho: 12 metros, alto: 5 metros

Tipo Anuncio PANORÁMICOS



Sistema Integral de Monitoreo de Espectaculares

Reporte de recorrido

Usuario Promo18 Fecha Encuesta: 4/20/2017 6:15:13 PM

Id Encuesta: 131099 - Ticket:55917 - Estatus: Autorizado



Período Electoral	CAMPAÑA
Ámbito	Local
Partido Político	COALICION POR UN COAHUILA SEGURO
Otro Partido	COA POR UN COAHUILA SEGURO
Nombre Candidato	MANOLO JIMENEZ
Descripción del Cargo	PRESIDENTE MUNICIPAL
Otro Cargo	
Lema / Versión	POR EL BIEN DE NUESTRAS FAMILIAS JALEMOS JUNTOS

Entidad	COAHUILA DE ZARAGOZA
Municipio	SALTILLO
Colonia	LA HIBERNIA
Calle	LUIS DONALDO COLOSIO
Número	SN
Entre calle	COLOSIO
Y Calle	EFRAIN SILLER
C.P.	25297
Referencia	FRENTE CARLS JR
Distritos Federales	
Distritos Locales	DISTRITO XIV

Observaciones FRENTE CARLS JR

Tamaño Ancho: 12 metros, alto: 5 metros

Tipo Anuncio PANORÁMICOS



Sistema Integral de Monitoreo de Espectaculares
Reporte de recorrido

Usuario Promo18 Fecha Encuesta: 4/20/2017 7:21:44 PM


Id Encuesta: 131103 - Ticket:55917 - Estatus: Autorizado

Período Electoral	CAMPAÑA
Ámbito	Local
Partido Político	COALICION POR UN COAHUILA SEGURO
Otro Partido	COA POR UN COAHUILA SEGURO
Nombre Candidato	MANOLO JIMENEZ
Descripción del Cargo	PRESIDENTE MUNICIPAL
Otro Cargo	
Lema / Versión	POR EL BIEN DE SALTILLO JALEMOS JUNTOS

Entidad	COAHUILA DE ZARAGOZA
Municipio	SALTILLO
Colonia	SAN PATRICIO
Calle	EULALIO GUTIERREZ
Número	SN
Entre calle	JOSE MARIA RODRIGUEZ
Y Calle	PASEO DEL VALLE
C.P.	25204
Referencia	A LADO PAPELERIA DEL NORTE
Distritos Federales	
Distritos Locales	DISTRITO XIV

Observaciones A LADO DE PAPELERIA DEL NORTE

Tamaño Ancho: 12 metros, alto: 5 metros

Tipo Anuncio PANORÁMICOS


Sistema Integral de Monitoreo de Espectaculares

Reporte de recorrido

Usuario Promo18 Fecha Encuesta: 4/20/2017 7:36:16 PM

Id Encuesta: 131104 - Ticket:55917 - Estatus: Autorizado

Período Electoral	CAMPAÑA
Ámbito	Local
Partido Político	COALICION POR UN COAHUILA SEGURO
Otro Partido	COA POR UN COAHUILA SEGURO
Nombre Candidato	MANOLO JIMENEZ
Descripción del Cargo	PRESIDENTE MUNICIPAL
Otro Cargo	
Lema / Versión	POR EL BIEN DE SALTILLO JALEMOS JUNTOS

Entidad	COAHUILA DE ZARAGOZA
Municipio	SALTILLO
Colonia	SIN NOMBRE
Calle	EULALIO GUTIERREZ
Número	SN
Entre calle	LUIS DONALDO COLOSIO
Y Calle	EFRAIN SILLER
C.P.	25297
Referencia	FRENTE SAN ALBERTO
Distritos Federales	
Distritos Locales	DISTRITO XIV

Observaciones FRENTE SAN ALBERTO

Tamaño Ancho: 4 metros, alto: 3 metros

Tipo Anuncio VALLAS



Sistema Integral de Monitoreo de Espectaculares

Reporte de recorrido

Usuario Promo12 Fecha Encuesta: 4/20/2017 8:06:46 PM

Id Encuesta: 131107 - Ticket:55918 - Estatus: Autorizado

Período Electoral	CAMPAÑA
Ámbito	Local
Partido Político	COALICION POR UN COAHUILA SEGURO
Otro Partido	COA POR UN COAHUILA SEGURO
Nombre Candidato	MIGUEL RIQUELME
Descripción del Cargo	GOBERNADOR
Otro Cargo	
Lema / Versión	JALEMOS JUNTOS POR CREDITOS A LOS EJIDATARIOS

Entidad	COAHUILA DE ZARAGOZA
Municipio	RAMOS ARIZPE
Colonia	PEÑA ALTA
Calle	GUSTAVO DÍAZ ORDAZ
Número	SIN NÚMERO
Entre calle	OSCAR FLORES TAPIA
Y Calle	RISCO
C.P.	25900
Referencia	A LADO VIAS DE TREN
Distritos Federales	
Distritos Locales	DISTRITO XII

Observaciones

Tamaño Ancho: 5 metros, alto: 2 metros

Tipo Anuncio MUROS



Sistema Integral de Monitoreo de Espectaculares

Reporte de recorrido

Usuario Promo12 Fecha Encuesta: 4/20/2017 8:23:54 PM

Id Encuesta: 131109 - Ticket:55918 - Estatus:Autorizado

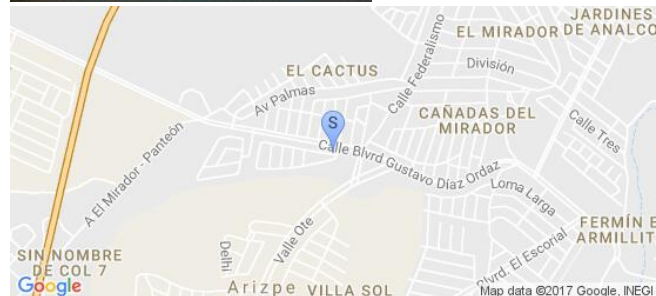
Período Electoral	CAMPAÑA
Ámbito	Local
Partido Político	COALICION POR UN COAHUILA SEGURO
Otro Partido	COA POR UN COAHUILA SEGURO
Nombre Candidato	TITA FLORES
Descripción del Cargo	PRESIDENTE MUNICIPAL
Otro Cargo	
Lema / Versión	JALEMOS JUNTOS

Entidad	COAHUILA DE ZARAGOZA
Municipio	RAMOS ARIZPE
Colonia	CACTUS
Calle	PROF HUMBERTO MOREIRA
Número	908
Entre calle	DIAZ ORDAZ
Y Calle	HUMBERTO MOREIRA
C.P.	25902
Referencia	FRACC PRIVADO
Distritos Federales	
Distritos Locales	DISTRITO XII

Observaciones

Tamaño Ancho: 5 metros, alto: 2 metros

Tipo Anuncio MUROS



Sistema Integral de Monitoreo de Espectaculares

Reporte de recorrido

Usuario **jesus.carrizales** Fecha Encuesta: 4/20/2017 6:57:49 PM

Id Encuesta: 131111 - Ticket:55919 - Estatus: Autorizado

Período Electoral	CAMPAÑA
Ámbito	Local
Partido Político	COALICION POR UN COAHUILA SEGURO
Otro Partido	COA POR UN COAHUILA SEGURO
Nombre Candidato	MIGUEL RIQUELME
Descripción del Cargo	GOBERNADOR
Otro Cargo	
Lema / Versión	MAS BECAS JALEMOS JUNTOS POR NUESTROS JOVENES JALEMOS JUNTOS

Entidad	COAHUILA DE ZARAGOZA
Municipio	RAMOS ARIZPE
Colonia	ZONA CENTRO
Calle	CARRETERA 40 SLT MTY
Número	SIN NUMERO
Entre calle	ARNOLDO SAUCEDO
Y Calle	EL SSUCILLO DE ARRIBA
C.P.	25900
Referencia	SOBRE EL HOTEL QUINTA ROYAL
Distritos Federales	
Distritos Locales	DISTRITO XII

Observaciones BILATERAL, AMBOS LADOS

Tamaño Ancho: 15 metros, alto: 6 metros

Tipo Anuncio PANORÁMICOS



Sistema Integral de Monitoreo de Espectaculares

Reporte de recorrido

Usuario **jesus.carrizales** Fecha Encuesta: 4/20/2017 7:10:32 PM

Id Encuesta: 131112 - Ticket:55919 - Estatus: Autorizado


Período Electoral	CAMPAÑA
Ámbito	Local
Partido Político	COALICION POR UN COAHUILA SEGURO
Otro Partido	COA POR UN COAHUILA SEGURO
Nombre Candidato	TITA FLORES
Descripción del Cargo	PRESIDENTE MUNICIPAL
Otro Cargo	
Lema / Versión	VOTA X TI VOTA X TITA

Entidad	COAHUILA DE ZARAGOZA
Municipio	RAMOS ARIZPE
Colonia	COLONIA 4
Calle	CARRETERA 40
Número	SIN NUMERO
Entre calle	BLVD DEL VALLE
Y Calle	PROLONGACION VENUSTIANO CARRANZA
C.P.	25900
Referencia	FRENTE AL LICEO RAMOS ARIZPE
Distritos Federales	
Distritos Locales	DISTRITO XII

Observaciones BILATERAL

Tamaño Ancho: 8 metros, alto: 6 metros

Tipo Anuncio PANORÁMICOS



Sistema Integral de Monitoreo de Espectaculares

Reporte de recorrido

Usuario **jesus.carrizales** Fecha Encuesta: 4/20/2017 7:21:04 PM

Id Encuesta: 131113 - Ticket:55919 - Estatus: Autorizado

Período Electoral	CAMPAÑA
Ámbito	Local
Partido Político	COALICION POR UN COAHUILA SEGURO
Otro Partido	COA POR UN COAHUILA SEGURO
Nombre Candidato	MIGUEL RIQUELME
Descripción del Cargo	GOBERNADOR
Otro Cargo	
Lema / Versión	JALEMOS JUNTOS

Entidad	COAHUILA DE ZARAGOZA
Municipio	RAMOS ARIZPE
Colonia	4
Calle	CARRETERA MTY STI
Número	SIN NUMERO
Entre calle	PARQUE CORTEZ
Y Calle	PASEO DE LAS PALMAS
C.P.	25900
Referencia	A LADO DE AEROPUERTO
Distritos Federales	
Distritos Locales	DISTRITO XII

Observaciones

Tamaño Ancho: 15 metros, alto: 10 metros



Tipo Anuncio PANORÁMICOS



Sistema Integral de Monitoreo de Espectaculares

Reporte de recorrido

Usuario **jesus.carrizales** Fecha Encuesta: 4/20/2017 8:05:23 PM

Id Encuesta: 131117 - Ticket:55919 - Estatus:Autorizado

Período Electoral	CAMPAÑA
Ámbito	Local
Partido Político	COALICION POR UN COAHUILA SEGURO
Otro Partido	COA POR UN COAHUILA SEGURO
Nombre Candidato	TITA FLORES
Descripción del Cargo	PRESIDENTE MUNICIPAL
Otro Cargo	
Lema / Versión	JALEMOS JUNTOS

Entidad	COAHUILA DE ZARAGOZA
Municipio	RAMOS ARIZPE
Colonia	PEÑA ALTA
Calle	GUSTAVO DIAZ ORDAS
Número	SIN NUMERO
Entre calle	LOMA ALEGRE
Y Calle	OSCAR FLORES TAPIA
C.P.	25900
Referencia	EN BALDIO FRENTE DEL EXPENDIO TECATE MINI SUPER CUCA
Distritos Federales	
Distritos Locales	DISTRITO XII

Observaciones

Tamaño Ancho: 8 metros, alto: 4 metros

Tipo Anuncio MUROS



Sistema Integral de Monitoreo de Espectaculares

Reporte de recorrido

Usuario Promo06 Fecha Encuesta: 4/20/2017 8:05:09 PM


Id Encuesta: 131124 - Ticket:55921 - Estatus:Autorizado

Período Electoral	CAMPAÑA
Ámbito	Local
Partido Político	COALICION POR UN COAHUILA SEGURO
Otro Partido	COA POR UN COAHUILA SEGURO
Nombre Candidato	MIGUEL RIQUELME
Descripción del Cargo	GOBERNADOR
Otro Cargo	
Lema / Versión	JALEMOS JUNTOS
Observaciones	A UN COSTADO DE ANUNCIO SUPER PLAZA

Entidad	COAHUILA DE ZARAGOZA
Municipio	SAN PEDRO
Colonia	BARRIO SALTILLO
Calle	MIGUEL HIDALGO
Número	S/N
Entre calle	JUAN ACUÑA
Y Calle	BERLANGA
C.P.	27845
Referencia	ANTES DD LLEGAR A GASOLINERA
Distritos Federales	
Distritos Locales	DISTRITO IV

Tamaño Ancho: 9 metros, alto: 3 metros

Tipo Anuncio MUROS



Sistema Integral de Monitoreo de Espectaculares

Reporte de recorrido

Usuario Promo06 Fecha Encuesta: 4/20/2017 8:11:36 PM

Id Encuesta: 131126 - Ticket:55921 - Estatus: Autorizado


Período Electoral	CAMPAÑA
Ámbito	Local
Partido Político	COALICION POR UN COAHUILA SEGURO
Otro Partido	COA POR UN COAHUILA SEGURO
Nombre Candidato	MIGUEL RIQUELME
Descripción del Cargo	GOBERNADOR
Otro Cargo	
Lema / Versión	MENOS POLITICA MAS CARACTER

Entidad	COAHUILA DE ZARAGOZA
Municipio	SAN PEDRO
Colonia	BARRIO SALTILLO
Calle	AV. JUAREZ
Número	S/N
Entre calle	FUNDADORES DE SAN PEDRO
Y Calle	MIGUEL HIDALGO
C.P.	27845
Referencia	FRENTE GASOLINERA
Distritos Federales	
Distritos Locales	DISTRITO IV

Observaciones ESPECTACULAR A UNA CARA

Tamaño Ancho: 15 metros, alto: 4 metros

Tipo Anuncio PANORÁMICOS



Sistema Integral de Monitoreo de Espectaculares

Reporte de recorrido

Usuario jorge.navarl Fecha Encuesta: 4/20/2017 8:05:03 PM

Id Encuesta: 131131 - Ticket:55922 - Estatus:Autorizado

Período Electoral	CAMPAÑA
Ámbito	Local
Partido Político	COALICION POR UN COAHUILA SEGURO
Otro Partido	COA POR UN COAHUILA SEGURO
Nombre Candidato	MIGUEL RIQUELME
Descripción del Cargo	GOBERNADOR
Otro Cargo	
Lema / Versión	POR CRÉDITOS A LOS EJIDATARIOS

Entidad	COAHUILA DE ZARAGOZA
Municipio	SAN PEDRO
Colonia	BARRIO SALTILLO
Calle	MIGUEL HIDALGO
Número	SN
Entre calle	JUAN ACUÑA
Y Calle	BERLANGA
C.P.	27485
Referencia	CERCA DE ANUNCIO DE MODELORAMA
Distritos Federales	
Distritos Locales	DISTRITO IV

Observaciones MURO EN BARDA DE LOTE VALDIO

Tamaño Ancho: 8 metros, alto: 3 metros

Tipo Anuncio MUROS



Sistema Integral de Monitoreo de Espectaculares

Reporte de recorrido

Usuario jorge.navar1 Fecha Encuesta: 4/20/2017 8:11:29 PM

Id Encuesta: 131133 - Ticket:55922 - Estatus: Autorizado


Período Electoral	CAMPAÑA
Ámbito	Local
Partido Político	COALICION POR UN COAHUILA SEGURO
Otro Partido	COA POR UN COAHUILA SEGURO
Nombre Candidato	MIGUEL RIQUELME
Descripción del Cargo	GOBERNADOR
Otro Cargo	
Lema / Versión	MENOS POLITICA MAS CARACTEE

Entidad	COAHUILA DE ZARAGOZA
Municipio	SAN PEDRO
Colonia	BARRIO SALTILLO
Calle	AV. JUAREZ
Número	SN
Entre calle	FUNDADORES
Y Calle	MIGUEL HIDALGO
C.P.	27850
Referencia	FRENTE A GASOLINERA
Distritos Federales	
Distritos Locales	DISTRITO IV

Observaciones ESPECTACULAR UNILATERAL

Tamaño Ancho: 15 metros, alto: 4 metros

Tipo Anuncio PANORÁMICOS



Sistema Integral de Monitoreo de Espectaculares

Reporte de recorrido

Usuario tania.alvarez Fecha Encuesta: 4/20/2017 4:18:01 PM

Id Encuesta: 131142 - Ticket:55925 - Estatus:Autorizado

Período Electoral	CAMPAÑA
Ámbito	Local
Partido Político	COALICION POR UN COAHUILA SEGURO
Otro Partido	COA POR UN COAHUILA SEGURO
Nombre Candidato	MANOLO JIMENEZ
Descripción del Cargo	PRESIDENTE MUNICIPAL
Otro Cargo	
Lema / Versión	POR EL BIEN DE SALTILLO

Entidad	COAHUILA DE ZARAGOZA
Municipio	SALTILLO
Colonia	LOS MAESTROS
Calle	PERIFÉRICO LEA
Número	SIN NUMERO
Entre calle	ISIDRO LOPEZ
Y Calle	BLVD SALTILLO
C.P.	25260
Referencia	FRENTE A GASOLINERA
Distritos Federales	
Distritos Locales	DISTRITO XIII

Observaciones FRENTE A GASOLINERA

Tamaño Ancho: 12 metros, alto: 4 metros

Tipo Anuncio PANORÁMICOS



Sistema Integral de Monitoreo de Espectaculares

Reporte de recorrido

Usuario Promo04 Fecha Encuesta: 4/21/2017 10:12:20 AM

Id Encuesta: 131150 - Ticket:55926 - Estatus:Autorizado

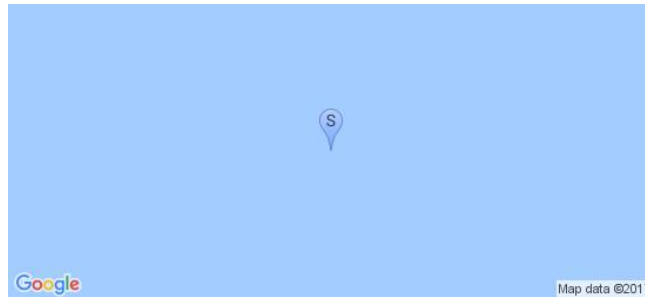
Período Electoral	CAMPAÑA
Ámbito	Local
Partido Político	COALICION POR UN COAHUILA SEGURO
Otro Partido	COA POR UN COAHUILA SEGURO
Nombre Candidato	MIGUEL MERY
Descripción del Cargo	PRESIDENTE MUNICIPAL
Otro Cargo	
Lema / Versión	JALEMOS JUNTOS

Entidad	COAHUILA DE ZARAGOZA
Municipio	TORREÓN
Colonia	NUEVA AURORA
Calle	COLON
Número	314
Entre calle	CALLE E
Y Calle	CASAS BLANCAS
C.P.	27220
Referencia	BARDA DEL FERROCARRIL
Distritos Federales	
Distritos Locales	DISTRITO IX

Observaciones

Tamaño Ancho: 13 metros, alto: 3 metros

Tipo Anuncio MUROS



Sistema Integral de Monitoreo de Espectaculares

Reporte de recorrido

Usuario Promo04 Fecha Encuesta: 4/21/2017 10:53:07 AM

Id Encuesta: 131153 - Ticket:55927 - Estatus:Autorizado

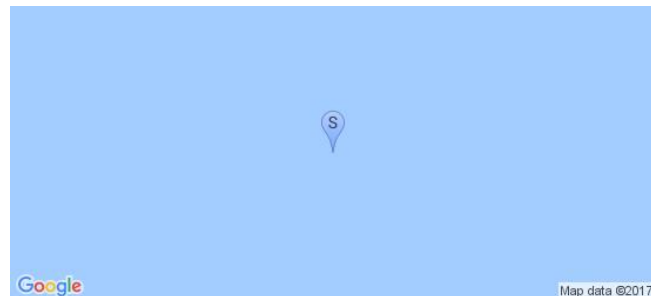
Período Electoral	CAMPAÑA
Ámbito	Local
Partido Político	COALICION POR UN COAHUILA SEGURO
Otro Partido	COA POR UN COAHUILA SEGURO
Nombre Candidato	MIGUEL MERY
Descripción del Cargo	PRESIDENTE MUNICIPAL
Otro Cargo	
Lema / Versión	JALEMOS JUNTOS

Entidad	COAHUILA DE ZARAGOZA
Municipio	TORREÓN
Colonia	NUEVA LOS ANGELES
Calle	BOULEVARD CONSTITUCIÓN
Número	350
Entre calle	ERNESTO BREDEE
Y Calle	BATALLÓN SAN PATRICIO
C.P.	27140
Referencia	A UNA CUADRA DEL PERIODICO NOTICIAS
Distritos Federales	
Distritos Locales	DISTRITO IX

Observaciones

Tamaño Ancho: 14 metros, alto: 2 metros

Tipo Anuncio MUROS



Sistema Integral de Monitoreo de Espectaculares

Reporte de recorrido

Usuario Promo04 Fecha Encuesta: 4/21/2017 11:08:25 AM

Id Encuesta: 131154 - Ticket:55927 - Estatus:Autorizado

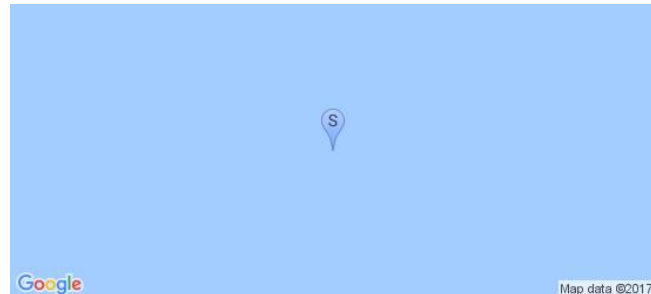
Período Electoral	CAMPAÑA
Ámbito	Local
Partido Político	COALICION POR UN COAHUILA SEGURO
Otro Partido	COA POR UN COAHUILA SEGURO
Nombre Candidato	MIGUEL MERY
Descripción del Cargo	PRESIDENTE MUNICIPAL
Otro Cargo	
Lema / Versión	VAMOS TORREON

Entidad	COAHUILA DE ZARAGOZA
Municipio	TORREÓN
Colonia	EL OASIS
Calle	RAMOS ARIZPE
Número	SIN NÚMERO
Entre calle	URUGUAY
Y Calle	5 DE MAYO
C.P.	27167
Referencia	PUENTE DE TORREON A GOMEZ Y A UN COSTADO DE COMBUGAS
Distritos Federales	
Distritos Locales	DISTRITO IX

Observaciones

Tamaño Ancho: 15 metros, alto: 12 metros

Tipo Anuncio PANORÁMICOS



Sistema Integral de Monitoreo de Espectaculares

Reporte de recorrido

Usuario jaaziel.flores Fecha Encuesta: 4/21/2017 10:49:26 AM

Id Encuesta: 131155 - Ticket:55928 - Estatus: Autorizado

Período Electoral	CAMPAÑA
Ámbito	Local
Partido Político	COALICION POR UN COAHUILA SEGURO
Otro Partido	COA POR UN COAHUILA SEGURO
Nombre Candidato	MIGUEL RIQUELME
Descripción del Cargo	GOBERNADOR
Otro Cargo	
Lema / Versión	JALEMOS JUNTIS

Entidad	COAHUILA DE ZARAGOZA
Municipio	TORREÓN
Colonia	AMP LOS ANGELES
Calle	BLVD CONSTITUCION
Número	89
Entre calle	CRISTOBAL COLON
Y Calle	JUAN I JIMENEZ
C.P.	27000
Referencia	JUNTI A RESTAURANTE PEZ GLOBO
Distritos Federales	
Distritos Locales	DISTRITO VI

Observaciones

Tamaño Ancho: 8 metros, alto: 5 metros



Tipo Anuncio PANORÁMICOS



Sistema Integral de Monitoreo de Espectaculares

Reporte de recorrido

Usuario Promo03 Fecha Encuesta: 4/21/2017 10:04:59 AM

Id Encuesta: 131157 - Ticket:55929 - Estatus: Autorizado

Período Electoral	CAMPAÑA
Ámbito	Local
Partido Político	COALICION POR UN COAHUILA SEGURO
Otro Partido	COA POR UN COAHUILA SEGURO
Nombre Candidato	MIGUEL MERY
Descripción del Cargo	PRESIDENTE MUNICIPAL
Otro Cargo	
Lema / Versión	JALEMOS JUNTOS

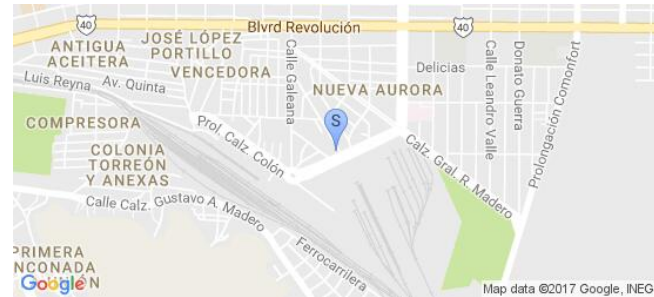
Entidad	COAHUILA DE ZARAGOZA
Municipio	TORREÓN
Colonia	NUEVA AURORA
Calle	ANTIGUA METALÚRGICA
Número	SIN NÚMERO
Entre calle	COLON
Y Calle	PRIVADA SAN RAFAEL
C.P.	27220
Referencia	ESQUINA CON CALLE COLON
Distritos Federales	
Distritos Locales	DISTRITO IX

Observaciones

Tamaño Ancho: 11 metros, alto: 3 metros



Tipo Anuncio MUROS



Sistema Integral de Monitoreo de Espectaculares

Reporte de recorrido

Usuario jaaziel.flores Fecha Encuesta: 4/21/2017 11:27:41 AM

Id Encuesta: 131160 - Ticket:55930 - Estatus: Autorizado

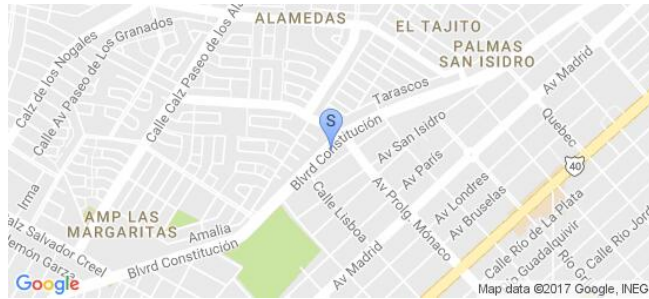
Período Electoral	CAMPAÑA
Ámbito	Local
Partido Político	COALICION POR UN COAHUILA SEGURO
Otro Partido	COA POR UN COAHUILA SEGURO
Nombre Candidato	MIGUEL MERY
Descripción del Cargo	PRESIDENTE MUNICIPAL
Otro Cargo	
Lema / Versión	VAMOS TORREON

Entidad	COAHUILA DE ZARAGOZA
Municipio	TORREÓN
Colonia	VILLA SAN ISIDRO
Calle	BLVD CONSTITUCION
Número	1640
Entre calle	PROL MONACO
Y Calle	LISBOA
C.P.	27100
Referencia	ENCIMA DE SEGIROS GNP
Distritos Federales	
Distritos Locales	DISTRITO IX

Observaciones

Tamaño Ancho: 10 metros, alto: 12 metros

Tipo Anuncio PANORÁMICOS



Sistema Integral de Monitoreo de Espectaculares
Reporte de recorrido

Usuario Promo03 Fecha Encuesta: 4/21/2017 11:51:28 AM

Id Encuesta: 131165 - Ticket:55932 - Estatus: Autorizado

Período Electoral	CAMPAÑA
Ámbito	Local
Partido Político	COALICION POR UN COAHUILA SEGURO
Otro Partido	COA POR UN COAHUILA SEGURO
Nombre Candidato	MIGUEL MERY
Descripción del Cargo	PRESIDENTE MUNICIPAL
Otro Cargo	
Lema / Versión	JALEMOS JUNTOS

Entidad	COAHUILA DE ZARAGOZA
Municipio	TORREÓN
Colonia	SAN ISIDRO
Calle	BOULEVARD CONSTITUCIÓN
Número	SIN NÚMERO
Entre calle	MADRID
Y Calle	PANAMA
C.P.	27100
Referencia	FRENTE A DESNIVEL DEL TAJITO
Distritos Federales	
Distritos Locales	DISTRITO VIII

Observaciones FRENTE A BOMBA DE SIMAS

Tamaño Ancho: 13 metros, alto: 2 metros

Tipo Anuncio MUROS


Sistema Integral de Monitoreo de Espectaculares
Reporte de recorrido


Usuario jaaziel.flores Fecha Encuesta: 4/21/2017 11:58:10 AM

Id Encuesta: 131166 - Ticket:55933 - Estatus: Autorizado

Período Electoral	CAMPAÑA
Ámbito	Local
Partido Político	COALICION POR UN COAHUILA SEGURO
Otro Partido	COA POR UN COAHUILA SEGURO
Nombre Candidato	MIGUEL RIQUELME
Descripción del Cargo	GOBERNADOR
Otro Cargo	
Lema / Versión	MAS EDUCACION MAS SEGURIDAD

Entidad	COAHUILA DE ZARAGOZA
Municipio	TORREÓN
Colonia	NUEVO SAN ISIDRO
Calle	BLVD CONSTITUCION
Número	2199
Entre calle	CALZ ABASTOS
Y Calle	MADRID
C.P.	27100
Referencia	ENCIMA DE VULKANIZADORA BETO
Distritos Federales	
Distritos Locales	DISTRITO IX

Observaciones
Tamaño Ancho: 14 metros, alto: 6 metros

Tipo Anuncio PANORÁMICOS


Sistema Integral de Monitoreo de Espectaculares

Reporte de recorrido

Usuario jaaziel.flores Fecha Encuesta: 4/21/2017 12:09:56 PM

Id Encuesta: 131167 - Ticket:55933 - Estatus: Autorizado

Período Electoral	CAMPAÑA
Ámbito	Local
Partido Político	COALICION POR UN COAHUILA SEGURO
Otro Partido	COA POR UN COAHUILA SEGURO
Nombre Candidato	MIGUEL RIQUELME
Descripción del Cargo	GOBERNADOR
Otro Cargo	
Lema / Versión	ESTANCIAS INFANTILES PARA MAS TRABAJADORES

Entidad	COAHUILA DE ZARAGOZA
Municipio	TORREÓN
Colonia	NUEVO SAN ISIDRO
Calle	BLVD EL TAJITO
Número	2BIS
Entre calle	REDENCION AGRARIA
Y Calle	AVENIDA UNIVERSIDAD
C.P.	27104
Referencia	JUNTO A TORTILLERIA STA JULIA
Distritos Federales	
Distritos Locales	DISTRITO IX

Observaciones

Tamaño Ancho: 14 metros, alto: 4 metros



Tipo Anuncio MUROS



Sistema Integral de Monitoreo de Espectaculares

Reporte de recorrido

Usuario jaaziel.flores Fecha Encuesta: 4/21/2017 12:24:57 PM

Id Encuesta: 131168 - Ticket:55934 - Estatus: Autorizado

Período Electoral	CAMPAÑA
Ámbito	Local
Partido Político	COALICION POR UN COAHUILA SEGURO
Otro Partido	COA POR UN COAHUILA SEGURO
Nombre Candidato	MIGUEL RIQUELME
Descripción del Cargo	GOBERNADOR
Otro Cargo	
Lema / Versión	MENOS POLITOCA MAS CARACTER

Entidad	COAHUILA DE ZARAGOZA
Municipio	TORREÓN
Colonia	NUEVA LAGUNA NORTE
Calle	PERIF RAUL LOPEZ
Número	125
Entre calle	FELIX ZULUAGA
Y Calle	MIGUEL MIRON
C.P.	27110
Referencia	FRENTE A GASOLINERA
Distritos Federales	
Distritos Locales	DISTRITO IX

Observaciones

Tamaño Ancho: 14 metros, alto: 9 metros



Tipo Anuncio PANORÁMICOS



Sistema Integral de Monitoreo de Espectaculares

Reporte de recorrido

Usuario Promo03 Fecha Encuesta: 4/21/2017 12:01:15 PM

Id Encuesta: 131170 - Ticket:55935 - Estatus:Autorizado




Período Electoral	CAMPAÑA
Ámbito	Local
Partido Político	COALICION POR UN COAHUILA SEGURO
Otro Partido	COA POR UN COAHUILA SEGURO
Nombre Candidato	MIGUEL RIQUELME
Descripción del Cargo	GOBERNADOR
Otro Cargo	
Lema / Versión	JALEMOS JUNTOS

Entidad	COAHUILA DE ZARAGOZA
Municipio	TORREÓN
Colonia	EL TAJITO
Calle	BOULEVARD CONSTITUCIÓN
Número	2189
Entre calle	PRAXEDIS GUERRERO
Y Calle	CALZADA ABASTOS
C.P.	27100
Referencia	SOBRE DESNIVEL DEL TAJITI
Distritos Federales	
Distritos Locales	DISTRITO VIII

Observaciones

Tamaño Ancho: 20 metros, alto: 10 metros

Tipo Anuncio PANORÁMICOS



Sistema Integral de Monitoreo de Espectaculares
Reporte de recorrido

Usuario Promo03 Fecha Encuesta: 4/21/2017 12:24:54 PM



Id Encuesta: 131172 - Ticket:55935 - Estatus: Autorizado

Período Electoral	CAMPAÑA
Ámbito	Local
Partido Político	COALICION POR UN COAHUILA SEGURO
Otro Partido	COA POR UN COAHUILA SEGURO
Nombre Candidato	MIGUEL RIQUELME
Descripción del Cargo	GOBERNADOR
Otro Cargo	
Lema / Versión	MENOS POLITICA MAS CARACTER

Entidad	COAHUILA DE ZARAGOZA
Municipio	TORREÓN
Colonia	NUEVA LAGUNA NORTE
Calle	PERIFÉRICO RAUL LOPEZ
Número	133 ORIENTE
Entre calle	LAZARO CARDENAS
Y Calle	FELIX ZULOAGA
C.P.	27100
Referencia	TALLER MUELLES MOFLES Y FRENOS
Distritos Federales	
Distritos Locales	DISTRITO VIII

Observaciones BAJANDO PUENTE DE LA UNIÓN

Tamaño Ancho: 15 metros, alto: 12 metros

Tipo Anuncio PANORÁMICOS


Sistema Integral de Monitoreo de Espectaculares
Reporte de recorrido

Usuario Promo04 Fecha Encuesta: 4/21/2017 11:54:43 AM

Id Encuesta: 131175 - Ticket:55936 - Estatus: Autorizado

Período Electoral	CAMPAÑA
Ámbito	Local
Partido Político	COALICION POR UN COAHUILA SEGURO
Otro Partido	COA POR UN COAHUILA SEGURO
Nombre Candidato	MIGUEL MERY
Descripción del Cargo	PRESIDENTE MUNICIPAL
Otro Cargo	
Lema / Versión	JALEMOS JUNTOS

Entidad	COAHUILA DE ZARAGOZA
Municipio	TORREÓN
Colonia	SAN ISIDRO
Calle	CONSTITUCION
Número	2189
Entre calle	PRAXEDIS GUERRERO
Y Calle	CALZADA ABASTOS
C.P.	27100
Referencia	ESCUELA DE NATACION
Distritos Federales	
Distritos Locales	DISTRITO VIII

Observaciones
Tamaño Ancho: 20 metros, alto: 10 metros

Tipo Anuncio PANORÁMICOS


Sistema Integral de Monitoreo de Espectaculares
Reporte de recorrido

Usuario tania.alvarez Fecha Encuesta: 4/21/2017 10:38:32 AM

Id Encuesta: 131183 - Ticket:55941 - Estatus: Autorizado

Período Electoral	CAMPAÑA
Ámbito	Local
Partido Político	COALICION POR UN COAHUILA SEGURO
Otro Partido	COA POR UN COAHUILA SEGURO
Nombre Candidato	MIGUEL RIQUELME
Descripción del Cargo	GOBERNADOR
Otro Cargo	
Lema / Versión	MENOS POLITICA MAS CARACTER

Entidad	COAHUILA DE ZARAGOZA
Municipio	SALTILLO
Colonia	PRIVADAS DE SANTIAGO
Calle	BLVD VENUSTIANO CARRANZA
Número	SIN NUMERO
Entre calle	ACAPULCO
Y Calle	BLVD DE SANTIAGO
C.P.	25210
Referencia	FRENTE A HOTEL HAMPTON
Distritos Federales	
Distritos Locales	DISTRITO XIV

Observaciones	BILATERAL
----------------------	-----------

Tamaño	Ancho: 12 metros, alto: 5 metros
---------------	----------------------------------

Tipo Anuncio	PANORÁMICOS
---------------------	-------------



Sistema Integral de Monitoreo de Espectaculares

Reporte de recorrido

Usuario tania.alvarez Fecha Encuesta: 4/21/2017 10:42:50 AM

Id Encuesta: 131184 - Ticket:55941 - Estatus: Autorizado


Período Electoral	CAMPAÑA
Ámbito	Local
Partido Político	COALICION POR UN COAHUILA SEGURO
Otro Partido	COA POR UN COAHUILA SEGURO
Nombre Candidato	MIGUEL RIQUELME
Descripción del Cargo	GOBERNADOR
Otro Cargo	
Lema / Versión	MENOS POLITICA MAS CARACTER

Entidad	COAHUILA DE ZARAGOZA
Municipio	SALTILLO
Colonia	PRIVADAS DE SANTIAGO
Calle	VENUSTIANO CARRANZA
Número	SIN NÚMERO
Entre calle	ACAPULCO
Y Calle	BLVD DE SANTIAGO
C.P.	25210
Referencia	FRENTE A HAMPTON INN
Distritos Federales	
Distritos Locales	DISTRITO XIV

Observaciones BILATERAL

Tamaño Ancho: 12 metros, alto: 5 metros

Tipo Anuncio PANORÁMICOS



Sistema Integral de Monitoreo de Espectaculares

Reporte de recorrido

Usuario tania.alvarez Fecha Encuesta: 4/21/2017 11:02:12 AM

Id Encuesta: 131186 - Ticket:55941 - Estatus:Autorizado

Período Electoral	CAMPAÑA
Ámbito	Local
Partido Político	COALICION POR UN COAHUILA SEGURO
Otro Partido	COA POR UN COAHUILA SEGURO
Nombre Candidato	MIGUEL RIQUELME
Descripción del Cargo	GOBERNADOR
Otro Cargo	
Lema / Versión	POR MAS BECAS JALEMOS JUNTOS

Entidad	COAHUILA DE ZARAGOZA
Municipio	SALTILLO
Colonia	RANCHO DE PEÑA
Calle	BLVD VENUSTIANO CARRANZA
Número	SIN NUMERO
Entre calle	JESUS DE VALLE
Y Calle	PASEO DE LAS PALMAS
C.P.	25210
Referencia	A UN LADO DE GALERIAS EL TRIUNFO
Distritos Federales	
Distritos Locales	DISTRITO XIV

Observaciones A UN LADO DE GALERIAS EL TRIUNFO

Tamaño Ancho: 12 metros, alto: 5 metros

Tipo Anuncio PANORÁMICOS



Sistema Integral de Monitoreo de Espectaculares

Reporte de recorrido

Usuario Promo18 Fecha Encuesta: 4/21/2017 10:49:29 AM

Id Encuesta: 131195 - Ticket:55942 - Estatus: Autorizado


Período Electoral	CAMPAÑA
Ámbito	Local
Partido Político	COALICION POR UN COAHUILA SEGURO
Otro Partido	COA POR UN COAHUILA SEGURO
Nombre Candidato	MANOLO JIMÉNEZ
Descripción del Cargo	PRESIDENTE MUNICIPAL
Otro Cargo	
Lema / Versión	POR EL BIEN DE SALTILLO JALEMOS JUNTOS

Entidad	COAHUILA DE ZARAGOZA
Municipio	SALTILLO
Colonia	LOMAS DE GUADALUPE
Calle	V CARRANZA
Número	SN
Entre calle	COLOSIO
Y Calle	LOS ALAMOS
C.P.	25280
Referencia	A LADO DE NISSAN
Distritos Federales	
Distritos Locales	DISTRITO XIV

Observaciones A LADO DE LA NISSAN

Tamaño Ancho: 10 metros, alto: 8 metros

Tipo Anuncio PANORÁMICOS



Sistema Integral de Monitoreo de Espectaculares

Reporte de recorrido

Usuario Promo18 Fecha Encuesta: 4/21/2017 10:55:04 AM

Id Encuesta: 131196 - Ticket:55942 - Estatus:Autorizado

Período Electoral	CAMPAÑA
Ámbito	Local
Partido Político	COALICION POR UN COAHUILA SEGURO
Otro Partido	COA POR UN COAHUILA SEGURO
Nombre Candidato	MIGUEL RIQUELME
Descripción del Cargo	GOBERNADOR
Otro Cargo	
Lema / Versión	POR MAS BECAS JALEMOS JUNTOS

Entidad	COAHUILA DE ZARAGOZA
Municipio	SALTILLO
Colonia	LOMAS DE GUADALUPE
Calle	V CARRANZA
Número	SN
Entre calle	LUIS DONALDO COLOSIO
Y Calle	ALAMOS
C.P.	25280
Referencia	FRENTE COSTCO
Distritos Federales	
Distritos Locales	DISTRITO XIV

Observaciones FRENTE COSTCO

Tamaño Ancho: 12 metros, alto: 5 metros

Tipo Anuncio PANORÁMICOS



Sistema Integral de Monitoreo de Espectaculares

Reporte de recorrido

Usuario Promo18 Fecha Encuesta: 4/21/2017 11:21:38 AM

Id Encuesta: 131198 - Ticket:55942 - Estatus: Autorizado



Período Electoral	CAMPAÑA
Ámbito	Local
Partido Político	COALICION POR UN COAHUILA SEGURO
Otro Partido	COA POR UN COAHUILA SEGURO
Nombre Candidato	MIGUEL RIQUELME
Descripción del Cargo	GOBERNADOR
Otro Cargo	
Lema / Versión	MENOS POLITICA Y MAS CARACTER

Entidad	COAHUILA DE ZARAGOZA
Municipio	SALTILLO
Colonia	VIRREYES RESIDENCIAL
Calle	V CARRANZA
Número	SN
Entre calle	HAWAI
Y Calle	AUSTRALIA
C.P.	25230
Referencia	FRENTE CLINICA LA CONCEPCION
Distritos Federales	
Distritos Locales	DISTRITO XIV

Observaciones FRENTE CLINICA LA CONCEPCION

Tamaño Ancho: 12 metros, alto: 5 metros

Tipo Anuncio PANORÁMICOS



Sistema Integral de Monitoreo de Espectaculares

Reporte de recorrido

Usuario jorge.navarl Fecha Encuesta: 4/21/2017 12:47:11 PM

Id Encuesta: 131204 - Ticket:55944 - Estatus:Autorizado

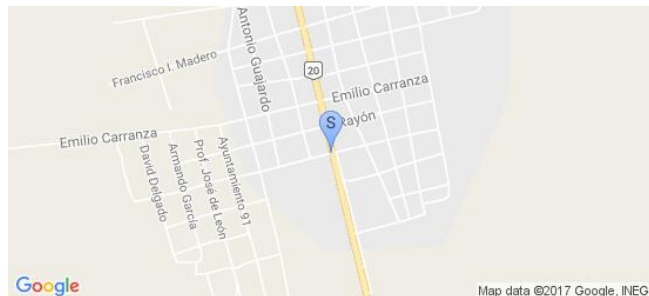
Período Electoral	CAMPAÑA
Ámbito	Local
Partido Político	COALICION POR UN COAHUILA SEGURO
Otro Partido	COA POR UN COAHUILA SEGURO
Nombre Candidato	VIRY NIETO
Descripción del Cargo	PRESIDENTE MUNICIPAL
Otro Cargo	
Lema / Versión	JALEMOS JUNTOS OCAMPO

Entidad	COAHUILA DE ZARAGOZA
Municipio	OCAMPO
Colonia	ZONA CENTRO
Calle	JAVIER MINA
Número	SN
Entre calle	ALEJANDRO ESTRADA
Y Calle	ESCOBEDO
C.P.	27500
Referencia	CONTRA ESQUINA DE SAGARPA
Distritos Federales	
Distritos Locales	DISTRITO IV

Observaciones FRENTE A RESTAURANT EDNALITH

Tamaño Ancho: 8 metros, alto: 5 metros

Tipo Anuncio MUROS



Sistema Integral de Monitoreo de Espectaculares

Reporte de recorrido

Usuario jorge.navarl Fecha Encuesta: 4/21/2017 12:50:55 PM

Id Encuesta: 131205 - Ticket:55944 - Estatus: Autorizado


Período Electoral	CAMPAÑA
Ámbito	Local
Partido Político	COALICION POR UN COAHUILA SEGURO
Otro Partido	COA POR UN COAHUILA SEGURO
Nombre Candidato	MIGUEL RIQUELME
Descripción del Cargo	GOBERNADOR
Otro Cargo	
Lema / Versión	AGUA PARA TODOS

Entidad	COAHUILA DE ZARAGOZA
Municipio	OCAMPO
Colonia	ZONA CENTRO
Calle	ESCOBEDO
Número	SN
Entre calle	JAVIER MINA
Y Calle	RAYÓN
C.P.	27500
Referencia	A UN LADO DE UNA VULKANIZADORA EL PAJARO
Distritos Federales	
Distritos Locales	DISTRITO IV

Observaciones MURO EN UN COSTADO DE VULKANIZADORA EL PAJARO

Tamaño Ancho: 12 metros, alto: 2 metros

Tipo Anuncio MUROS



Sistema Integral de Monitoreo de Espectaculares

Reporte de recorrido

Usuario jorge.navar1 Fecha Encuesta: 4/21/2017 12:54:20 PM

Id Encuesta: 131206 - Ticket:55944 - Estatus: Autorizado

Período Electoral	CAMPAÑA
Ámbito	Local
Partido Político	COALICION POR UN COAHUILA SEGURO
Otro Partido	COA POR UN COAHUILA SEGURO
Nombre Candidato	MIGUEL RIQUELME
Descripción del Cargo	GOBERNADOR
Otro Cargo	
Lema / Versión	ESTANCIAS INFANTILES

Entidad	COAHUILA DE ZARAGOZA
Municipio	OCAMPO
Colonia	ZONA CENTRO
Calle	ESCOBEDO
Número	SN
Entre calle	MINA
Y Calle	RAYÓN
C.P.	27500
Referencia	FRENTE A VULKANIZADORA EL PAJARO
Distritos Federales	
Distritos Locales	DISTRITO IV

Observaciones MURO EN CASA EN OBRA NEGRA

Tamaño Ancho: 18 metros, alto: 2 metros

Tipo Anuncio MUROS



Sistema Integral de Monitoreo de Espectaculares

Reporte de recorrido

Usuario jorge.navar1 Fecha Encuesta: 4/21/2017 1:33:16 PM

Id Encuesta: 131211 - Ticket:55944 - Estatus: Autorizado

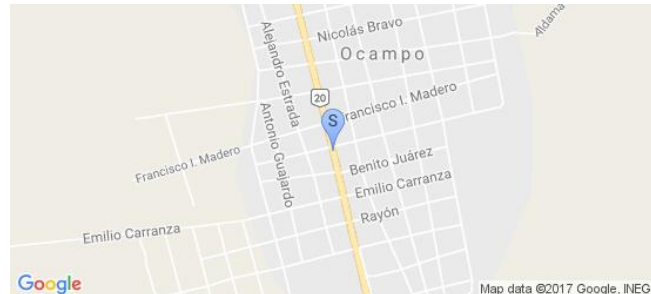
Período Electoral	CAMPAÑA
Ámbito	Local
Partido Político	COALICION POR UN COAHUILA SEGURO
Otro Partido	COA POR UN COAHUILA SEGURO
Nombre Candidato	MIGUEL RIQUELME
Descripción del Cargo	GOBERNADOR
Otro Cargo	
Lema / Versión	APARATOS AUDITIVOS PARA TODOS LOS ADULTOS MAYORES

Entidad	COAHUILA DE ZARAGOZA
Municipio	OCAMPO
Colonia	ZONA CENTRO
Calle	ESCOBEDO
Número	SN
Entre calle	20 DE NOVIEMBRE
Y Calle	BENITO JUAREZ
C.P.	27500
Referencia	FRENTE A UNA PRIMARIA
Distritos Federales	
Distritos Locales	DISTRITO IV

Observaciones CASI EN ESQUINA CON 20 DE NOVIEMBRE

Tamaño Ancho: 10 metros, alto: 2 metros

Tipo Anuncio MUROS



Sistema Integral de Monitoreo de Espectaculares

Reporte de recorrido

Usuario jorge.navarl Fecha Encuesta: 4/21/2017 1:40:12 PM

Id Encuesta: 131212 - Ticket:55944 - Estatus: Autorizado

Período Electoral	CAMPAÑA
Ámbito	Local
Partido Político	COALICION POR UN COAHUILA SEGURO
Otro Partido	COA POR UN COAHUILA SEGURO
Nombre Candidato	VIRY NIETO
Descripción del Cargo	PRESIDENTE MUNICIPAL
Otro Cargo	
Lema / Versión	JALEMOS JUNTOS

Entidad	COAHUILA DE ZARAGOZA
Municipio	OCAMPO
Colonia	ZONA CENTRO
Calle	FRCO. I. MADERO
Número	SN
Entre calle	ESCOBEDO
Y Calle	ZARAGOZA
C.P.	27500
Referencia	A UN LADO DEL COMITE DWL PRI
Distritos Federales	
Distritos Locales	DISTRITO IV

Observaciones ENTRE CARPINTERIA Y COMITE DEL PRI

Tamaño Ancho: 5 metros, alto: 3 metros

Tipo Anuncio MUROS



Sistema Integral de Monitoreo de Espectaculares

Reporte de recorrido

Usuario jorge.navarl Fecha Encuesta: 4/21/2017 1:48:02 PM

Id Encuesta: 131213 - Ticket:55944 - Estatus: Autorizado

Período Electoral	CAMPAÑA
Ámbito	Local
Partido Político	COALICION POR UN COAHUILA SEGURO
Otro Partido	COA POR UN COAHUILA SEGURO
Nombre Candidato	MIGUEL RIQUELME
Descripción del Cargo	GOBERNADOR
Otro Cargo	
Lema / Versión	JALEMOS JUNTOS

Entidad	COAHUILA DE ZARAGOZA
Municipio	OCAMPO
Colonia	ZONA CENTRO
Calle	FRCO. I. MADERO
Número	SN
Entre calle	JOSE MARIA MORELOS
Y Calle	HIDALGO
C.P.	27500
Referencia	CERCA DE EZPENDIO DE CERVEZAS
Distritos Federales	
Distritos Locales	DISTRITO IV

Observaciones ESTA PINTADO EL LEMA DE GUSTAVO DE LA ROSA SOBRE EL NOMBRE DE MIGUEL RIQUELME

Tamaño Ancho: 6 metros, alto: 2 metros

Tipo Anuncio MUROS



Sistema Integral de Monitoreo de Espectaculares

Reporte de recorrido

Usuario: **jesus.carrizales** Fecha Encuesta: **4/21/2017 12:30:02 PM**

Id Encuesta: **131218 - Ticket:55945 - Estatus:Autorizado**

Período Electoral	CAMPAÑA
Ámbito	Local
Partido Político	COALICION POR UN COAHUILA SEGURO
Otro Partido	COA POR UN COAHUILA SEGURO
Nombre Candidato	MIGUEL RIQUELME
Descripción del Cargo	GOBERNADOR
Otro Cargo	
Lema / Versión	JALEMOS JUNTOS AGUA PARA TODOS

Entidad	COAHUILA DE ZARAGOZA
Municipio	GENERAL CEPEDA
Colonia	ZONA CENTRO
Calle	GENERAL CEPEDA
Número	303
Entre calle	IGNACIO ZARAGOZA
Y Calle	VICENTE GUERRERO
C.P.	25950
Referencia	FRENTE A GASOLINERA
Distritos Federales	
Distritos Locales	DISTRITO XII

Observaciones

Tamaño Ancho: 5 metros, alto: 2 metros

Tipo Anuncio MUROS



Sistema Integral de Monitoreo de Espectaculares

Reporte de recorrido

Usuario Promo12 Fecha Encuesta: 4/21/2017 1:38:40 PM

Id Encuesta: 131224 - Ticket:55946 - Estatus: Autorizado

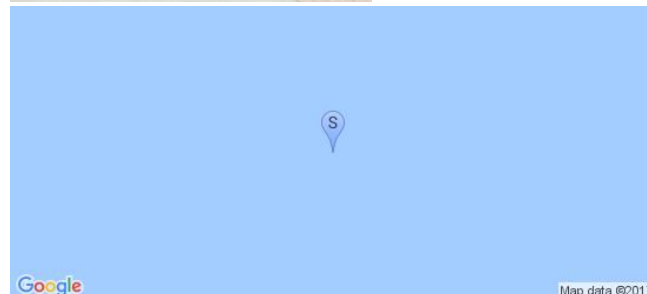
Período Electoral	CAMPAÑA
Ámbito	Local
Partido Político	COALICION POR UN COAHUILA SEGURO
Otro Partido	COA POR UN COAHUILA SEGURO
Nombre Candidato	MIGUEL RIQUELME
Descripción del Cargo	GOBERNADOR
Otro Cargo	
Lema / Versión	MENOS POLITICA MAS CARACTER

Entidad	COAHUILA DE ZARAGOZA
Municipio	GENERAL CEPEDA
Colonia	ZONA CENTRO
Calle	FCO I MADERO
Número	SIN NÚMERO
Entre calle	BENITO JUAREZ
Y Calle	ANDRÉS S VIESCA
C.P.	25950
Referencia	COMITE
Distritos Federales	
Distritos Locales	DISTRITO XII

Observaciones

Tamaño Ancho: 2 metros, alto: 2 metros

Tipo Anuncio MANTAS



Sistema Integral de Monitoreo de Espectaculares
Reporte de recorrido

Usuario jaaziel.flores Fecha Encuesta: 4/21/2017 2:20:49 PM

Id Encuesta: 131227 - Ticket:55947 - Estatus:Autorizado

Período Electoral	CAMPAÑA
Ámbito	Local
Partido Político	COALICION POR UN COAHUILA SEGURO
Otro Partido	COA POR UN COAHUILA SEGURO
Nombre Candidato	MIGUEL MERY
Descripción del Cargo	PRESIDENTE MUNICIPAL
Otro Cargo	
Lema / Versión	JALEMOS JUNTOS

Entidad	COAHUILA DE ZARAGOZA
Municipio	TORREÓN
Colonia	VALLE VERDE
Calle	PERIF RAUL LOPEZ SANCHEZ
Número	SN
Entre calle	SALTILLO
Y Calle	CALZ JUAN AGUSTIN ESPINOZA
C.P.	27054
Referencia	JUNTO A BAR COLEGAS
Distritos Federales	
Distritos Locales	DISTRITO IX

Observaciones
Tamaño Ancho: 12 metros, alto: 4 metros

Tipo Anuncio MUROS


Sistema Integral de Monitoreo de Espectaculares

Reporte de recorrido

Usuario jorge.navarl Fecha Encuesta: 4/21/2017 2:04:26 PM

Id Encuesta: 131230 - Ticket:55948 - Estatus:Autorizado

Período Electoral	CAMPAÑA
Ámbito	Local
Partido Político	COALICION POR UN COAHUILA SEGURO
Otro Partido	COA POR UN COAHUILA SEGURO
Nombre Candidato	MIGUEL RIQUELME
Descripción del Cargo	GOBERNADOR
Otro Cargo	
Lema / Versión	POR MAS APOYO AL CAMPO
Observaciones	ESTA EN BARDA DE UN CORRAL DE CASA HABITACION

Entidad	COAHUILA DE ZARAGOZA
Municipio	OCAMPO
Colonia	ZONA CENTRO
Calle	VICENTE GUERRERO
Número	SN
Entre calle	MADERO NTE.
Y Calle	HIDALGO
C.P.	27500
Referencia	BARDA EN CASA HABITACIÓN
Distritos Federales	
Distritos Locales	DISTRITO IV

Tamaño Ancho: 10 metros, alto: 1.5 metros

Tipo Anuncio MUROS



Sistema Integral de Monitoreo de Espectaculares

Reporte de recorrido

Usuario jorge.navar1 Fecha Encuesta: 4/21/2017 2:07:56 PM

Id Encuesta: 131231 - Ticket:55948 - Estatus: Autorizado

Período Electoral	CAMPAÑA
Ámbito	Local
Partido Político	COALICION POR UN COAHUILA SEGURO
Otro Partido	COA POR UN COAHUILA SEGURO
Nombre Candidato	VIRY NIETO
Descripción del Cargo	PRESIDENTE MUNICIPAL
Otro Cargo	
Lema / Versión	JALEMOS JUNTOS

Entidad	COAHUILA DE ZARAGOZA
Municipio	OCAMPO
Colonia	ZONA CENTRO
Calle	VICENTE GUERRERO
Número	SN
Entre calle	MORELOS
Y Calle	HIDALGO
C.P.	27500
Referencia	EN ESQUINA DE VICENTE GUERRERO Y MORELOS
Distritos Federales	
Distritos Locales	DISTRITO IV

Observaciones EN ESQUINA

Tamaño Ancho: 4 metros, alto: 2 metros

Tipo Anuncio MUROS



Sistema Integral de Monitoreo de Espectaculares

Reporte de recorrido

Usuario Promo03 Fecha Encuesta: 4/21/2017 1:08:50 PM

Id Encuesta: 131235 - Ticket:55949 - Estatus: Autorizado

Período Electoral	CAMPAÑA
Ámbito	Local
Partido Político	COALICION POR UN COAHUILA SEGURO
Otro Partido	COA POR UN COAHUILA SEGURO
Nombre Candidato	MIGUEL MERY
Descripción del Cargo	PRESIDENTE MUNICIPAL
Otro Cargo	
Lema / Versión	JALEMOS JUNTOS

Entidad	COAHUILA DE ZARAGOZA
Municipio	TORREÓN
Colonia	EL ROBLE 2
Calle	PERIFÉRICO RAUL LÓPEZ
Número	SIN NÚMERO
Entre calle	EL CEDRO
Y Calle	CHABACANO
C.P.	27110
Referencia	FRENTE A KENWORTH
Distritos Federales	
Distritos Locales	DISTRITO VIII

Observaciones

Tamaño Ancho: 18 metros, alto: 2 metros



Tipo Anuncio MUROS



Sistema Integral de Monitoreo de Espectaculares

Reporte de recorrido

Usuario Promo03 Fecha Encuesta: 4/21/2017 1:59:53 PM

Id Encuesta: 131238 - Ticket:55949 - Estatus:Autorizado

Período Electoral	CAMPAÑA
Ámbito	Local
Partido Político	COALICION POR UN COAHUILA SEGURO
Otro Partido	COA POR UN COAHUILA SEGURO
Nombre Candidato	MIGUEL MERY
Descripción del Cargo	PRESIDENTE MUNICIPAL
Otro Cargo	
Lema / Versión	JALEMOS JUNTOS

Entidad	COAHUILA DE ZARAGOZA
Municipio	TORREÓN
Colonia	FIDEL VELÁZQUEZ
Calle	PERIFÉRICO RAÚL LÓPEZ
Número	354
Entre calle	FERNANDO AMILPA
Y Calle	CARRETERA SANA FE
C.P.	27059
Referencia	CONSTRUCTORA RICASSA
Distritos Federales	
Distritos Locales	DISTRITO VIII

Observaciones

Tamaño Ancho: 18 metros, alto: 2 metros

Tipo Anuncio MUROS



Sistema Integral de Monitoreo de Espectaculares

Reporte de recorrido

Usuario Promo03 Fecha Encuesta: 4/21/2017 2:08:14 PM

Id Encuesta: 131239 - Ticket:55949 - Estatus:Autorizado

Período Electoral	CAMPAÑA
Ámbito	Local
Partido Político	COALICION POR UN COAHUILA SEGURO
Otro Partido	COA POR UN COAHUILA SEGURO
Nombre Candidato	MIGUEL RIQUELME
Descripción del Cargo	GOBERNADOR
Otro Cargo	
Lema / Versión	JALEMOS JUNTOS

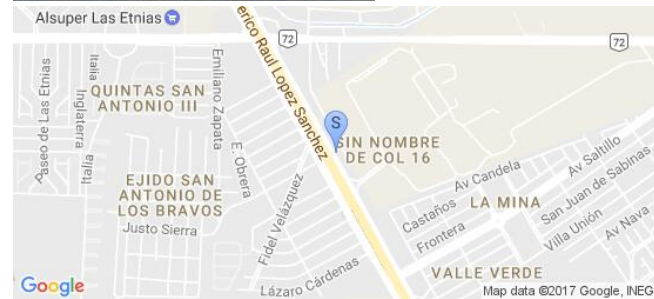
Entidad	COAHUILA DE ZARAGOZA
Municipio	TORREÓN
Colonia	FIDEL VELÁZQUEZ
Calle	PERIFÉRICO RAUL LÓPEZ
Número	2400 ORIENTE
Entre calle	NARRO
Y Calle	CARRETERA SANTA FE
C.P.	27059
Referencia	A UN COSTADO DEL PUENTE DE LS NARRO
Distritos Federales	
Distritos Locales	DISTRITO VIII

Observaciones

Tamaño Ancho: 20 metros, alto: 10 metros



Tipo Anuncio PANORÁMICOS



Sistema Integral de Monitoreo de Espectaculares

Reporte de recorrido

Usuario Promo03 Fecha Encuesta: 4/21/2017 2:23:21 PM

Id Encuesta: 131241 - Ticket:55949 - Estatus: Autorizado


Período Electoral	CAMPAÑA
Ámbito	Local
Partido Político	COALICION POR UN COAHUILA SEGURO
Otro Partido	COA POR UN COAHUILA SEGURO
Nombre Candidato	MIGUEL MERY
Descripción del Cargo	PRESIDENTE MUNICIPAL
Otro Cargo	
Lema / Versión	SIN LEMA

Entidad	COAHUILA DE ZARAGOZA
Municipio	TORREÓN
Colonia	VALLE VERDE
Calle	PERIFÉRICO RAÚL LÓPEZ
Número	SIN NÚMERO
Entre calle	SALTILLO
Y Calle	ENTRADA A LA NARRO
C.P.	27054
Referencia	GIMNASIO STARS GYM
Distritos Federales	
Distritos Locales	DISTRITO VIII

Observaciones

Tamaño Ancho: 15 metros, alto: 10 metros

Tipo Anuncio PANORÁMICOS



Sistema Integral de Monitoreo de Espectaculares

Reporte de recorrido

Usuario Promo04 Fecha Encuesta: 4/21/2017 12:50:19 PM

Id Encuesta: 131248 - Ticket:55953 - Estatus: Autorizado

Período Electoral	CAMPAÑA
Ámbito	Local
Partido Político	COALICION POR UN COAHUILA SEGURO
Otro Partido	COA POR UN COAHUILA SEGURO
Nombre Candidato	MIGUEL MERY
Descripción del Cargo	PRESIDENTE MUNICIPAL
Otro Cargo	
Lema / Versión	JALEMOS JUNTOS

Entidad	COAHUILA DE ZARAGOZA
Municipio	TORREÓN
Colonia	EJIDO EL TAJITO
Calle	PERIFÉRICO RAUL LOPEZ
Número	SIN NÚMERO
Entre calle	QUINTA
Y Calle	SEPTIMA
C.P.	27100
Referencia	MUELLES MEXUCI
Distritos Federales	
Distritos Locales	DISTRITO VIII

Observaciones

Tamaño Ancho: 15 metros, alto: 12 metros

Tipo Anuncio PANORÁMICOS



Sistema Integral de Monitoreo de Espectaculares

Reporte de recorrido

Usuario Promo04 Fecha Encuesta: 4/21/2017 1:21:57 PM

Id Encuesta: 131250 - Ticket:55953 - Estatus:Autorizado


Período Electoral	CAMPAÑA
Ámbito	Local
Partido Político	COALICION POR UN COAHUILA SEGURO
Otro Partido	COA POR UN COAHUILA SEGURO
Nombre Candidato	MIGUEL RIQUELME
Descripción del Cargo	GOBERNADOR
Otro Cargo	
Lema / Versión	MENOS POLITICA MAS CARACTER

Entidad	COAHUILA DE ZARAGOZA
Municipio	TORREÓN
Colonia	EJIDO ALLENDE
Calle	PERIFÉRICO RAUL LÓPEZ
Número	KM 6, 5100
Entre calle	BUGAMBILIAS
Y Calle	EL FRESNO
C.P.	27110
Referencia	FRENTE A PATIO DE LALS
Distritos Federales	
Distritos Locales	DISTRITO VIII

Observaciones

Tamaño Ancho: 20 metros, alto: 15 metros

Tipo Anuncio PANORÁMICOS



Sistema Integral de Monitoreo de Espectaculares

Reporte de recorrido

Usuario Promo04 Fecha Encuesta: 4/21/2017 1:47:54 PM

Id Encuesta: 131251 - Ticket:55953 - Estatus: Autorizado

Período Electoral	CAMPAÑA
Ámbito	Local
Partido Político	COALICION POR UN COAHUILA SEGURO
Otro Partido	COA POR UN COAHUILA SEGURO
Nombre Candidato	RIGO FUENTES
Descripción del Cargo	PRESIDENTE MUNICIPAL
Otro Cargo	
Lema / Versión	JALEMOS JUNTOS

Entidad	COAHUILA DE ZARAGOZA
Municipio	TORREÓN
Colonia	LOS VIÑEDOS
Calle	PERIFÉRICO RAUL LOPEZ
Número	SIN NÚMERO
Entre calle	BOULEVARD DE LOS VIÑEDOS
Y Calle	CARRETERA ANTIGUA A SAN PEDRO
C.P.	27120
Referencia	FRENTE AL TIANGUIS DEL AUTO
Distritos Federales	
Distritos Locales	DISTRITO XI

Observaciones

Tamaño Ancho: 15 metros, alto: 10 metros

Tipo Anuncio PANORÁMICOS



Sistema Integral de Monitoreo de Espectaculares

Reporte de recorrido

Usuario jaaziel.flores Fecha Encuesta: 4/21/2017 3:11:20 PM

Id Encuesta: 131255 - Ticket:55955 - Estatus:Autorizado

Período Electoral	CAMPAÑA
Ámbito	Local
Partido Político	COALICION POR UN COAHUILA SEGURO
Otro Partido	COA POR UN COAHUILA SEGURO
Nombre Candidato	MIGUEL MERY
Descripción del Cargo	PRESIDENTE MUNICIPAL
Otro Cargo	
Lema / Versión	MIGUEL MERY PRESIDENTE

Entidad	COAHUILA DE ZARAGOZA
Municipio	TORREÓN
Colonia	VALLE VERDE
Calle	PASEO DE LA AMISTAD
Número	SN
Entre calle	SALTILLO
Y Calle	ELIAS CALLES
C.P.	27054
Referencia	CONTRA ESQUINA DE SEGURIDAD PUBLICA
Distritos Federales	
Distritos Locales	DISTRITO IX

Observaciones

Tamaño Ancho: 12 metros, alto: 6 metros

Tipo Anuncio PANORÁMICOS



Sistema Integral de Monitoreo de Espectaculares
Reporte de recorrido

Usuario Promo03 Fecha Encuesta: 4/21/2017 2:53:14 PM

Id Encuesta: 131256 - Ticket:55956 - Estatus:Autorizado

Período Electoral	CAMPAÑA
Ámbito	Local
Partido Político	COALICION POR UN COAHUILA SEGURO
Otro Partido	COA POR UN COAHUILA SEGURO
Nombre Candidato	MIGUEL MERY
Descripción del Cargo	PRESIDENTE MUNICIPAL
Otro Cargo	
Lema / Versión	JALEMOS JUNTOS

Entidad	COAHUILA DE ZARAGOZA
Municipio	TORREÓN
Colonia	ARBOLEDAS
Calle	PERIFÉRICO RAÚL LÓPEZ
Número	SIN NUMERO
Entre calle	NICOLÁS BRAVO
Y Calle	PINABETES
C.P.	27088
Referencia	PUENTE ELEVADO DE LA BRAVO
Distritos Federales	
Distritos Locales	DISTRITO IX

Observaciones
Tamaño Ancho: 20 metros, alto: 3 metros

Tipo Anuncio MUROS


Sistema Integral de Monitoreo de Espectaculares

Reporte de recorrido

Usuario Promo03 Fecha Encuesta: 4/21/2017 3:18:03 PM

Id Encuesta: 131258 - Ticket:55956 - Estatus: Autorizado

Período Electoral	CAMPAÑA
Ámbito	Local
Partido Político	COALICION POR UN COAHUILA SEGURO
Otro Partido	COA POR UN COAHUILA SEGURO
Nombre Candidato	MIGUEL RIQUELME
Descripción del Cargo	GOBERNADOR
Otro Cargo	
Lema / Versión	MENOS POLÍTICA MAS CARACTER

Entidad	COAHUILA DE ZARAGOZA
Municipio	TORREÓN
Colonia	VALLE ORIENTE
Calle	BOULEVARD REVOLUCIÓN
Número	SIN NUMERO
Entre calle	PERIFERICO RAUL LÓPEZ
Y Calle	CARRETERA A MIELERAS
C.P.	27279
Referencia	ESQUINA PERIFERICO Y REVOLUCIÓN
Distritos Federales	
Distritos Locales	DISTRITO XI

Observaciones FRENTE A BODEGA AURRERA

Tamaño Ancho: 15 metros, alto: 10 metros

Tipo Anuncio PANORÁMICOS



Sistema Integral de Monitoreo de Espectaculares

Reporte de recorrido

Usuario Promo03 Fecha Encuesta: 4/21/2017 3:32:23 PM

Id Encuesta: 131259 - Ticket:55956 - Estatus: Autorizado

Período Electoral	CAMPAÑA
Ámbito	Local
Partido Político	COALICION POR UN COAHUILA SEGURO
Otro Partido	COA POR UN COAHUILA SEGURO
Nombre Candidato	MIGUEL MERY
Descripción del Cargo	PRESIDENTE MUNICIPAL
Otro Cargo	
Lema / Versión	JALEMOS JUNTOS

Entidad	COAHUILA DE ZARAGOZA
Municipio	TORREÓN
Colonia	LUCIO CABAÑAS
Calle	BOULEVARD REVOLUCIÓN
Número	6110 ORIENTE
Entre calle	RODRÍGUEZ TRIANA
Y Calle	PRIVADA GARMEX
C.P.	27279
Referencia	FRENTE A CARPINTERÍA ABBA
Distritos Federales	
Distritos Locales	DISTRITO XI

Observaciones

Tamaño Ancho: 15 metros, alto: 2 metros



Tipo Anuncio MUROS



Sistema Integral de Monitoreo de Espectaculares

Reporte de recorrido

Usuario Promo03 Fecha Encuesta: 4/21/2017 3:45:18 PM

Id Encuesta: 131261 - Ticket:55956 - Estatus: Autorizado

Período Electoral	CAMPAÑA
Ámbito	Local
Partido Político	COALICION POR UN COAHUILA SEGURO
Otro Partido	COA POR UN COAHUILA SEGURO
Nombre Candidato	MIGUEL RIQUELME
Descripción del Cargo	GOBERNADOR
Otro Cargo	
Lema / Versión	MENOS POLÍTICA MAS CARACTER

Entidad	COAHUILA DE ZARAGOZA
Municipio	TORREÓN
Colonia	GUSTAVO DIAZ ORDAZ
Calle	MEXICALI
Número	5904
Entre calle	BOULEVARD REVOLUCIÓN
Y Calle	PRESIDENTE CARRANZA
C.P.	27080
Referencia	FRENTE A LUBRICANTES LAMSA
Distritos Federales	
Distritos Locales	DISTRITO XI

Observaciones

Tamaño Ancho: 15 metros, alto: 10 metros



Tipo Anuncio PANORÁMICOS



Sistema Integral de Monitoreo de Espectaculares

Reporte de recorrido

Usuario Promo07 Fecha Encuesta: 4/21/2017 11:11:54 AM

Id Encuesta: 131265 - Ticket:55958 - Estatus: Autorizado


Período Electoral	CAMPAÑA
Ámbito	Local
Partido Político	COALICION POR UN COAHUILA SEGURO
Otro Partido	COA POR UN COAHUILA SEGURO
Nombre Candidato	MIGUEL RIQUELME
Descripción del Cargo	GOBERNADOR
Otro Cargo	
Lema / Versión	AGUA PARA TODOS

Entidad	COAHUILA DE ZARAGOZA
Municipio	MONCLOVA
Colonia	PRIMERA DE MAYO
Calle	JUAN ANTONIO DE LA FUENTE
Número	1305
Entre calle	ALFREDO PICAUT
Y Calle	DEL ESTUDIANTE
C.P.	25760
Referencia	PAPELERIA FRENTE
Distritos Federales	
Distritos Locales	DISTRITO V

Observaciones

Tamaño Ancho: 5.5 metros, alto: 2 metros

Tipo Anuncio MUROS



Sistema Integral de Monitoreo de Espectaculares

Reporte de recorrido

Usuario jaaziel.flores Fecha Encuesta: 4/21/2017 4:00:07 PM

Id Encuesta: 131274 - Ticket:55959 - Estatus:Autorizado

Período Electoral	CAMPAÑA
Ámbito	Local
Partido Político	COALICION POR UN COAHUILA SEGURO
Otro Partido	COA POR UN COAHUILA SEGURO
Nombre Candidato	MIGUEL RIQUELME
Descripción del Cargo	GOBERNADOR
Otro Cargo	
Lema / Versión	POR MAS BECAS PARA ESTUDIANTES

Entidad	COAHUILA DE ZARAGOZA
Municipio	TORREÓN
Colonia	FRACC GUSTAVO DIAZ ORDAZ
Calle	EL ROSARITO
Número	SN
Entre calle	BLVD REVOLUCION
Y Calle	CARRANZA
C.P.	27080
Referencia	ESQUINA DE ROSARITO Y BLVD REVOLUCION
Distritos Federales	
Distritos Locales	DISTRITO IX

Observaciones

Tamaño Ancho: 18 metros, alto: 3 metros



Tipo Anuncio MUROS





Sistema Integral de Monitoreo de Espectaculares
Reporte de recorrido

Usuario Promo15 Fecha Encuesta: 4/21/2017 1:12:47 PM

Id Encuesta: 131276 - Ticket:55960 - Estatus: Autorizado

Período Electoral	CAMPAÑA
Ámbito	Local
Partido Político	COALICION POR UN COAHUILA SEGURO
Otro Partido	COA POR UN COAHUILA SEGURO
Nombre Candidato	MIGUEL RIQUELME
Descripción del Cargo	GOBERNADOR
Otro Cargo	
Lema / Versión	MENOS POLITICA MAS CARACTER

Entidad	COAHUILA DE ZARAGOZA
Municipio	MONCLOVA
Colonia	EL PUEBLO
Calle	CUAUHTÉMOC
Número	SIN NUMERO
Entre calle	HAROLD R. PAPE
Y Calle	CUAUHTÉMOC
C.P.	25730
Referencia	COLEGIO MEXICO MONTESSORI
Distritos Federales	
Distritos Locales	DISTRITO V

Observaciones
Tamaño Ancho: 10 metros, alto: 3 metros

Tipo Anuncio PANORÁMICOS


Sistema Integral de Monitoreo de Espectaculares
Reporte de recorrido

Usuario Promo15 Fecha Encuesta: 4/21/2017 1:16:34 PM

Id Encuesta: 131277 - Ticket:55960 - Estatus: Autorizado

Período Electoral	CAMPAÑA
Ámbito	Local
Partido Político	COALICION POR UN COAHUILA SEGURO
Otro Partido	COA POR UN COAHUILA SEGURO
Nombre Candidato	MIGUEL RIQUELME
Descripción del Cargo	GOBERNADOR
Otro Cargo	
Lema / Versión	JALEMOS JUNTOS

Entidad	COAHUILA DE ZARAGOZA
Municipio	MONCLOVA
Colonia	EL PUEBLO
Calle	CUAUHTÉMOC
Número	SIN NUMERO
Entre calle	HAROLD R. PAPE
Y Calle	CUAUHTÉMOC
C.P.	25730
Referencia	FRENTE A POLLO FELIZ
Distritos Federales	
Distritos Locales	DISTRITO V

Observaciones
Tamaño Ancho: 8 metros, alto: 2 metros

Tipo Anuncio MUROS


Sistema Integral de Monitoreo de Espectaculares

Reporte de recorrido

Usuario Promo15 Fecha Encuesta: 4/21/2017 1:19:57 PM

Id Encuesta: 131278 - Ticket:55960 - Estatus: Autorizado

Período Electoral	CAMPAÑA
Ámbito	Local
Partido Político	COALICION POR UN COAHUILA SEGURO
Otro Partido	COA POR UN COAHUILA SEGURO
Nombre Candidato	MIGUEL RIQUELME
Descripción del Cargo	GOBERNADOR
Otro Cargo	
Lema / Versión	JALEMOS JUNTOS

Entidad	COAHUILA DE ZARAGOZA
Municipio	MONCLOVA
Colonia	EL PUEBLO
Calle	CUAUHTÉMOC
Número	SIN NÚMERO
Entre calle	HAROLD R. PAPE
Y Calle	CUAUHTÉMOC
C.P.	25730
Referencia	FRENTE A POLLO FELIZ
Distritos Federales	
Distritos Locales	DISTRITO V

Observaciones

Tamaño Ancho: 8 metros, alto: 2 metros



Tipo Anuncio MUROS



Sistema Integral de Monitoreo de Espectaculares

Reporte de recorrido

Usuario Promo04 Fecha Encuesta: 4/21/2017 3:03:21 PM

Id Encuesta: 131285 - Ticket:55961 - Estatus: Autorizado

Período Electoral	CAMPAÑA
Ámbito	Local
Partido Político	COALICION POR UN COAHUILA SEGURO
Otro Partido	COA POR UN COAHUILA SEGURO
Nombre Candidato	MIGUEL MERY
Descripción del Cargo	PRESIDENTE MUNICIPAL
Otro Cargo	
Lema / Versión	JALEMOS JUNTOS

Entidad	COAHUILA DE ZARAGOZA
Municipio	TORREÓN
Colonia	ARBOLEDAS
Calle	PERIFÉRICO RAUL LÓPEZ
Número	SIN NÚMERO
Entre calle	JUAREZ
Y Calle	ALLENDE
C.P.	27084
Referencia	FRENTE A CAMELLON CENTRAL
Distritos Federales	
Distritos Locales	DISTRITO IX

Observaciones

Tamaño Ancho: 15 metros, alto: 2 metros

Tipo Anuncio MUROS



Sistema Integral de Monitoreo de Espectaculares

Reporte de recorrido

Usuario Promo04 Fecha Encuesta: 4/21/2017 3:24:58 PM

Id Encuesta: 131286 - Ticket:55961 - Estatus: Autorizado

Período Electoral	CAMPAÑA
Ámbito	Local
Partido Político	COALICION POR UN COAHUILA SEGURO
Otro Partido	COA POR UN COAHUILA SEGURO
Nombre Candidato	MIGUEL RIQUELME
Descripción del Cargo	GOBERNADOR
Otro Cargo	
Lema / Versión	MENOS POLÍTICA MAS CARACTER


Entidad	COAHUILA DE ZARAGOZA
Municipio	TORREÓN
Colonia	VALLE ORIENTE
Calle	BULEVAR REVOLUCIÓN
Número	SIN NÚMERO
Entre calle	PERIFÉRICO RAUL LÓPEZ
Y Calle	CARRETERA A MIELERAS
C.P.	27279
Referencia	FRENTE A BODEGA AURRERÁ
Distritos Federales	
Distritos Locales	DISTRITO XI

Observaciones

Tamaño Ancho: 15 metros, alto: 10 metros



Tipo Anuncio PANORÁMICOS



Sistema Integral de Monitoreo de Espectaculares

Reporte de recorrido

Usuario Promo04 Fecha Encuesta: 4/21/2017 3:33:05 PM

Id Encuesta: 131287 - Ticket:55961 - Estatus: Autorizado



Período Electoral	CAMPAÑA
Ámbito	Local
Partido Político	COALICION POR UN COAHUILA SEGURO
Otro Partido	COA POR UN COAHUILA SEGURO
Nombre Candidato	MIGUEL RIQUELME
Descripción del Cargo	GOBERNADOR
Otro Cargo	
Lema / Versión	JALEMOS JUNTOA

Entidad	COAHUILA DE ZARAGOZA
Municipio	TORREÓN
Colonia	LUCIO CABAÑAS
Calle	BULEVAR REVOLUCIÓN
Número	6100
Entre calle	61
Y Calle	RODRÍGUEZ TRIANA
C.P.	27279
Referencia	FRENTE A CARPINTERIA ABBA
Distritos Federales	
Distritos Locales	DISTRITO II

Observaciones

Tamaño Ancho: 15 metros, alto: 3 metros

Tipo Anuncio MUROS



Sistema Integral de Monitoreo de Espectaculares

Reporte de recorrido

Usuario Promo04 Fecha Encuesta: 4/21/2017 3:43:06 PM

Id Encuesta: 131288 - Ticket:55961 - Estatus:Autorizado

Período Electoral	CAMPAÑA
Ámbito	Local
Partido Político	COALICION POR UN COAHUILA SEGURO
Otro Partido	COA POR UN COAHUILA SEGURO
Nombre Candidato	MIGUEL RIQUELME
Descripción del Cargo	GOBERNADOR
Otro Cargo	
Lema / Versión	JALEMOS JUNTOS

Entidad	COAHUILA DE ZARAGOZA
Municipio	TORREÓN
Colonia	HORIZONTE
Calle	BULEVAR REVOLUCIÓN
Número	5700
Entre calle	FRANCISCO SARABIA
Y Calle	TORRE DE CRISTAL
C.P.	27085
Referencia	A UN LADO DEL PUENTE DE FCO SARABIA
Distritos Federales	
Distritos Locales	DISTRITO XI

Observaciones

Tamaño Ancho: 15 metros, alto: 10 metros



Tipo Anuncio PANORÁMICOS



Sistema Integral de Monitoreo de Espectaculares

Reporte de recorrido

Usuario Promo04 Fecha Encuesta: 4/21/2017 4:10:39 PM


Id Encuesta: 131289 - Ticket:55961 - Estatus: Autorizado

Período Electoral	CAMPAÑA
Ámbito	Local
Partido Político	COALICION POR UN COAHUILA SEGURO
Otro Partido	COA POR UN COAHUILA SEGURO
Nombre Candidato	MIGUEL RIQUELME
Descripción del Cargo	GOBERNADOR
Otro Cargo	
Lema / Versión	MENOS POLITICA MAS CARACTER


Entidad	COAHUILA DE ZARAGOZA
Municipio	TORREÓN
Colonia	HORIZONTE
Calle	BOULEVARD REVOLUCIÓN
Número	5700
Entre calle	FRANCISCO SARABIA
Y Calle	TORRE DE CRISTAL
C.P.	27085
Referencia	A UN COSTADO DEL PUENTE DE LA SARABIA, LADO NORTE
Distritos Federales	
Distritos Locales	DISTRITO XI

Observaciones PUBLICIDAD EN AMBAS CARAS DEL ANUNCIO

Tamaño Ancho: 15 metros, alto: 10 metros



Tipo Anuncio PANORÁMICOS



Sistema Integral de Monitoreo de Espectaculares

Reporte de recorrido

Usuario Promo18 Fecha Encuesta: 4/21/2017 1:34:54 PM

Id Encuesta: 131291 - Ticket:55962 - Estatus: Autorizado

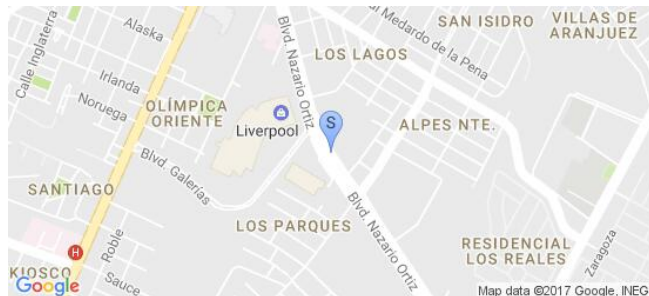

Período Electoral	CAMPAÑA
Ámbito	Local
Partido Político	COALICION POR UN COAHUILA SEGURO
Otro Partido	COA POR UN COAHUILA SEGURO
Nombre Candidato	MIGUEL RIQUELME
Descripción del Cargo	GOBERNADOR
Otro Cargo	
Lema / Versión	MENOS POLITICA Y MAS CARACTER

Entidad	COAHUILA DE ZARAGOZA
Municipio	SALTILLO
Colonia	TANQUE DE PEÑA
Calle	NAZARIO ORTIZ
Número	SN
Entre calle	BLVD GALERIAS
Y Calle	DR LAZARO BENAVIDES VAZQUEZ
C.P.	25050
Referencia	A LADO DE LIVERPOOL
Distritos Federales	
Distritos Locales	DISTRITO XIV

Observaciones BILATERAL

Tamaño Ancho: 12 metros, alto: 5 metros

Tipo Anuncio PANORÁMICOS



Sistema Integral de Monitoreo de Espectaculares

Reporte de recorrido

Usuario Promo18 Fecha Encuesta: 4/21/2017 1:38:50 PM

Id Encuesta: 131292 - Ticket:55962 - Estatus: Autorizado


Período Electoral	CAMPAÑA
Ámbito	Local
Partido Político	COALICION POR UN COAHUILA SEGURO
Otro Partido	COA POR UN COAHUILA SEGURO
Nombre Candidato	MIGUEL RIQUELME
Descripción del Cargo	GOBERNADOR
Otro Cargo	
Lema / Versión	POR NUESTROS JOVENES JALEMOS JUNTOS

Entidad	COAHUILA DE ZARAGOZA
Municipio	SALTILLO
Colonia	TANQUE DE PEÑA
Calle	NAZARIO ORTIZ GARZA
Número	SN
Entre calle	BLVD GALERIAS
Y Calle	DR LAZARO BENAVIDES
C.P.	25050
Referencia	A LADO DE LIVERPOOL
Distritos Federales	
Distritos Locales	DISTRITO XIV

Observaciones BILATERAL

Tamaño Ancho: 12 metros, alto: 5 metros

Tipo Anuncio PANORÁMICOS



Sistema Integral de Monitoreo de Espectaculares

Reporte de recorrido

Usuario Promo18 Fecha Encuesta: 4/21/2017 2:57:37 PM

Id Encuesta: 131296 - Ticket:55962 - Estatus: Autorizado

Período Electoral	CAMPAÑA
Ámbito	Local
Partido Político	COALICION POR UN COAHUILA SEGURO
Otro Partido	COA POR UN COAHUILA SEGURO
Nombre Candidato	MIGUEL RIQUELME
Descripción del Cargo	GOBERNADOR
Otro Cargo	
Lema / Versión	MONEDERO ELECTRONICO PARA APOYAR A LAS FAMILIAS JALEMOS JUNTOS

Entidad	COAHUILA DE ZARAGOZA
Municipio	SALTILLO
Colonia	AMPLIACIÓN 26 DE MARZO IV SECTOR
Calle	PROFR.JOSE RAMIREZ MIJARES
Número	SN
Entre calle	CUBA
Y Calle	HAITI
C.P.	25086
Referencia	FRENTE A VARA GAS
Distritos Federales	
Distritos Locales	DISTRITO XV

Observaciones FRENTE A VARA GAS

Tamaño Ancho: 10 metros, alto: 3 metros

Tipo Anuncio MUROS



Sistema Integral de Monitoreo de Espectaculares

Reporte de recorrido

Usuario Promo18 Fecha Encuesta: 4/21/2017 3:17:05 PM

Id Encuesta: 131297 - Ticket:55962 - Estatus:Autorizado


Período Electoral	CAMPAÑA
Ámbito	Local
Partido Político	COALICION POR UN COAHUILA SEGURO
Otro Partido	COA POR UN COAHUILA SEGURO
Nombre Candidato	MIGUEL RIQUELME
Descripción del Cargo	GOBERNADOR
Otro Cargo	
Lema / Versión	POR NUESTROS JÓVENES JALEMOS JUNTOS

Entidad	COAHUILA DE ZARAGOZA
Municipio	SALTILLO
Colonia	LOS BUITRES
Calle	ANTONIO CARDENAS
Número	SN
Entre calle	AVENIDA 28
Y Calle	CALLE 30
C.P.	25070
Referencia	A LADO DE MOTEL
Distritos Federales	
Distritos Locales	DISTRITO XV

Observaciones JUNTO A MOTEL

Tamaño Ancho: 12 metros, alto: 5 metros

Tipo Anuncio PANORÁMICOS



Sistema Integral de Monitoreo de Espectaculares

Reporte de recorrido

Usuario tania.alvarez Fecha Encuesta: 4/21/2017 1:29:00 PM

Id Encuesta: 131302 - Ticket:55963 - Estatus:Autorizado

Período Electoral	CAMPAÑA
Ámbito	Local
Partido Político	COALICION POR UN COAHUILA SEGURO
Otro Partido	COA POR UN COAHUILA SEGURO
Nombre Candidato	MIGUEL RIQUELME
Descripción del Cargo	GOBERNADOR
Otro Cargo	
Lema / Versión	POR MAS BECAS JALEMOS JUNTOS

Entidad	COAHUILA DE ZARAGOZA
Municipio	SALTILLO
Colonia	SALTILLO 400
Calle	BLVD NAZARIO ORTIZ
Número	SIN NUMERO
Entre calle	BLVD MUSA DE LEON
Y Calle	MARIANO NARVAEZ
C.P.	25290
Referencia	AL LADO DE MIDAS
Distritos Federales	
Distritos Locales	DISTRITO XIV

Observaciones BILATERAL

Tamaño Ancho: 12 metros, alto: 5 metros

Tipo Anuncio PANORÁMICOS



Sistema Integral de Monitoreo de Espectaculares

Reporte de recorrido

Usuario tania.alvarez Fecha Encuesta: 4/21/2017 2:56:23 PM

Id Encuesta: 131306 - Ticket:55963 - Estatus: Autorizado


Período Electoral	CAMPAÑA
Ámbito	Local
Partido Político	COALICION POR UN COAHUILA SEGURO
Otro Partido	COA POR UN COAHUILA SEGURO
Nombre Candidato	MIGUEL RIQUELME
Descripción del Cargo	GOBERNADOR
Otro Cargo	
Lema / Versión	PARA MAS BECAS PARA ESTUDIANTES

Entidad	COAHUILA DE ZARAGOZA
Municipio	SALTILLO
Colonia	26 DE MARZO IV SECTOR
Calle	JOSE RAMIREZ MIJARES
Número	SIN NUMERO
Entre calle	CARRETERA ZACATECAS
Y Calle	CALLE CUBA
C.P.	25086
Referencia	FRENTE A VARA GAS
Distritos Federales	
Distritos Locales	DISTRITO XV

Observaciones FRENTE A VARA GAS

Tamaño Ancho: 10 metros, alto: 3 metros

Tipo Anuncio MUROS



Sistema Integral de Monitoreo de Espectaculares

Reporte de recorrido

Usuario tania.alvarez Fecha Encuesta: 4/21/2017 4:30:17 PM

Id Encuesta: 131309 - Ticket:55963 - Estatus: Autorizado


Período Electoral	CAMPAÑA
Ámbito	Local
Partido Político	COALICION POR UN COAHUILA SEGURO
Otro Partido	COA POR UN COAHUILA SEGURO
Nombre Candidato	MIGUEL RIQUELME
Descripción del Cargo	GOBERNADOR
Otro Cargo	
Lema / Versión	POR NUESTROS JOVENES JALEMOS JUNTOS

Entidad	COAHUILA DE ZARAGOZA
Municipio	SALTILLO
Colonia	EL ISSSTE
Calle	MARIANO ABASOLO
Número	SIN NÚMERO
Entre calle	PERIFÉRICO LEA
Y Calle	CALLE YUCATAN
C.P.	25280
Referencia	ABAJO DE SUBWAY
Distritos Federales	
Distritos Locales	DISTRITO XV

Observaciones BILATERAL DE ANAYA

Tamaño Ancho: 12 metros, alto: 5 metros

Tipo Anuncio PANORÁMICOS



Sistema Integral de Monitoreo de Espectaculares

Reporte de recorrido

Usuario Promo06 Fecha Encuesta: 4/21/2017 1:57:53 PM

Id Encuesta: 131321 - Ticket:55965 - Estatus:Autorizado

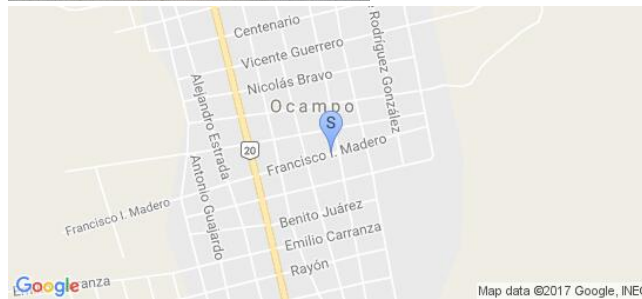
Período Electoral	CAMPAÑA
Ámbito	Local
Partido Político	COALICION POR UN COAHUILA SEGURO
Otro Partido	COA POR UN COAHUILA SEGURO
Nombre Candidato	MIGUEL RIQUELME
Descripción del Cargo	GOBERNADOR
Otro Cargo	
Lema / Versión	JALEMOS JUNTOS

Entidad	COAHUILA DE ZARAGOZA
Municipio	OCAMPO
Colonia	ZONA CENTRO
Calle	VICENTE GUERRERO
Número	S/N
Entre calle	MORELOS
Y Calle	HIDALGO
C.P.	27500
Referencia	CORRAL
Distritos Federales	
Distritos Locales	DISTRITO IV

Observaciones DONDE SE FORMA UN T

Tamaño Ancho: 18 metros, alto: 1.5 metros

Tipo Anuncio MUROS



Sistema Integral de Monitoreo de Espectaculares

Reporte de recorrido

Usuario Promo06 Fecha Encuesta: 4/21/2017 2:06:40 PM

Id Encuesta: 131322 - Ticket:55965 - Estatus: Autorizado

Período Electoral	CAMPAÑA
Ámbito	Local
Partido Político	COALICION POR UN COAHUILA SEGURO
Otro Partido	COA POR UN COAHUILA SEGURO
Nombre Candidato	VIRY NIETO
Descripción del Cargo	PRESIDENTE MUNICIPAL
Otro Cargo	
Lema / Versión	JALEMOS JUNTOS

Entidad	COAHUILA DE ZARAGOZA
Municipio	OCAMPO
Colonia	ZONA CENTRO
Calle	VICENGE GUERRERO
Número	S/N
Entre calle	MORELOS
Y Calle	HIDALGO
C.P.	27500
Referencia	BARDA PERIMETRAL DE CADA HABITACION
Distritos Federales	
Distritos Locales	DISTRITO IV

Observaciones MURO

Tamaño Ancho: 6 metros, alto: 1.5 metros

Tipo Anuncio MUROS



Sistema Integral de Monitoreo de Espectaculares

Reporte de recorrido

Usuario Promo12 Fecha Encuesta: 4/21/2017 11:17:08 AM

Id Encuesta: 131326 - Ticket:55968 - Estatus:Autorizado

Período Electoral	CAMPAÑA
Ámbito	Local
Partido Político	COALICION POR UN COAHUILA SEGURO
Otro Partido	COA POR UN COAHUILA SEGURO
Nombre Candidato	MIGUEL RIQUELME
Descripción del Cargo	GOBERNADOR
Otro Cargo	
Lema / Versión	A COHUILA LO QUE LE CORRESPONDE

Entidad	COAHUILA DE ZARAGOZA
Municipio	GENERAL CEPEDA
Colonia	MUNICIPIO GENERAL CEPEDA
Calle	AV BENITO JUAREZ
Número	SIN NUMERO
Entre calle	DIANA LAURA ROJAS DE COLOSIO
Y Calle	ISIDRO DEL BOSQUE CEPDA
C.P.	25000
Referencia	ENTRADA A MANCHA URBANA
Distritos Federales	
Distritos Locales	DISTRITO XII

Observaciones

Tamaño Ancho: 5 metros, alto: 2 metros

Tipo Anuncio MUROS



Sistema Integral de Monitoreo de Espectaculares
Reporte de recorrido

Usuario david.piza Fecha Encuesta: 4/21/2017 1:20:04 PM

Id Encuesta: 131337 - Ticket:55969 - Estatus:Autorizado

Período Electoral	CAMPAÑA
Ámbito	Local
Partido Político	COALICION POR UN COAHUILA SEGURO
Otro Partido	COA POR UN COAHUILA SEGURO
Nombre Candidato	MIGUEL RIQUELME
Descripción del Cargo	GOBERNADOR
Otro Cargo	
Lema / Versión	JALEMOS JUNTOS POR EMPLEOS MEJOR PAGADOS

Entidad	COAHUILA DE ZARAGOZA
Municipio	MONCLOVA
Colonia	DEL VALLE
Calle	RIO CONCHOS
Número	SIN NUMERO
Entre calle	CUAUHTEMOC
Y Calle	RIO PAPALOAPAN
C.P.	25730
Referencia	MONUMENTO HAROLD PAPE
Distritos Federales	
Distritos Locales	DISTRITO V

Observaciones BARDA

Tamaño Ancho: 10 metros, alto: 2 metros

Tipo Anuncio MUROS


Sistema Integral de Monitoreo de Espectaculares

Reporte de recorrido

Usuario Promo03 Fecha Encuesta: 4/21/2017 4:04:53 PM

Id Encuesta: 131346 - Ticket:55970 - Estatus: Autorizado

Período Electoral	CAMPAÑA
Ámbito	Local
Partido Político	COALICION POR UN COAHUILA SEGURO
Otro Partido	COA POR UN COAHUILA SEGURO
Nombre Candidato	MIGUEL MERY
Descripción del Cargo	PRESIDENTE MUNICIPAL
Otro Cargo	
Lema / Versión	JALEMOS JUNTOS

Entidad	COAHUILA DE ZARAGOZA
Municipio	TORREÓN
Colonia	HORIZONTE
Calle	BOULEVARD REVOLUCIÓN
Número	5586 ORIENTE
Entre calle	TORRE DE CRISTAL
Y Calle	TORRE DEL REDENTOR
C.P.	27085
Referencia	BAJANDO EL PUENTE DE FRANCISCO SARABIA
Distritos Federales	
Distritos Locales	DISTRITO XI

Observaciones

Tamaño Ancho: 15 metros, alto: 10 metros



Tipo Anuncio PANORÁMICOS



Sistema Integral de Monitoreo de Espectaculares
Reporte de recorrido

Usuario Promo03 Fecha Encuesta: 4/21/2017 4:11:47 PM

Id Encuesta: 131347 - Ticket:55970 - Estatus: Autorizado

Período Electoral	CAMPAÑA
Ámbito	Local
Partido Político	COALICION POR UN COAHUILA SEGURO
Otro Partido	COA POR UN COAHUILA SEGURO
Nombre Candidato	MIGUEL MERY
Descripción del Cargo	PRESIDENTE MUNICIPAL
Otro Cargo	
Lema / Versión	JALEMOS JUNTOS

Entidad	COAHUILA DE ZARAGOZA
Municipio	TORREÓN
Colonia	HORIZONTE
Calle	BOULEVARD REVOLUCIÓN
Número	5607
Entre calle	SANTA ELENA
Y Calle	TORRE DEL REDENTOR
C.P.	27085
Referencia	LADO SUR DEL BOULEVARD
Distritos Federales	
Distritos Locales	DISTRITO XI

Observaciones
Tamaño Ancho: 17 metros, alto: 2 metros

Tipo Anuncio MUROS


Sistema Integral de Monitoreo de Espectaculares

Reporte de recorrido

Usuario Promo03 Fecha Encuesta: 4/21/2017 5:25:15 PM


Id Encuesta: 131352 - Ticket:55970 - Estatus:Autorizado

Período Electoral	CAMPAÑA
Ámbito	Local
Partido Político	COALICION POR UN COAHUILA SEGURO
Otro Partido	COA POR UN COAHUILA SEGURO
Nombre Candidato	MIGUEL RIQUELME
Descripción del Cargo	GOBERNADOR
Otro Cargo	
Lema / Versión	JALEMOS JUNTOS
Observaciones	PROPAGANDA DE JAVIER GUERRERO A UN COSTADO

Entidad	COAHUILA DE ZARAGOZA
Municipio	TORREÓN
Colonia	SANTA FE
Calle	BOULEVARD REVOLUCIÓN
Número	4400
Entre calle	CALLE MALTAS
Y Calle	GAVIOTAS
C.P.	27080
Referencia	FRENTE A MARMOLEJO
Distritos Federales	
Distritos Locales	DISTRITO XI

Tamaño Ancho: 20 metros, alto: 3 metros

Tipo Anuncio MUROS



Sistema Integral de Monitoreo de Espectaculares

Reporte de recorrido

Usuario Promo03 Fecha Encuesta: 4/21/2017 5:32:19 PM

Id Encuesta: 131354 - Ticket:55970 - Estatus: Autorizado

Período Electoral	CAMPAÑA
Ámbito	Local
Partido Político	COALICION POR UN COAHUILA SEGURO
Otro Partido	COA POR UN COAHUILA SEGURO
Nombre Candidato	MIGUEL MERY
Descripción del Cargo	PRESIDENTE MUNICIPAL
Otro Cargo	
Lema / Versión	VAMOS TORREON

Entidad	COAHUILA DE ZARAGOZA
Municipio	TORREÓN
Colonia	SANTA FE
Calle	BOULEVARD REVOLUCIÓN
Número	4400
Entre calle	MALTA
Y Calle	GAVIOTAS
C.P.	27080
Referencia	GAS AUTO
Distritos Federales	
Distritos Locales	DISTRITO XI

Observaciones

Tamaño Ancho: 15 metros, alto: 12 metros



Tipo Anuncio PANORÁMICOS



Sistema Integral de Monitoreo de Espectaculares

Reporte de recorrido

Usuario Promo01 Fecha Encuesta: 4/21/2017 1:45:43 PM

Id Encuesta: 131355 - Ticket:55971 - Estatus:Autorizado

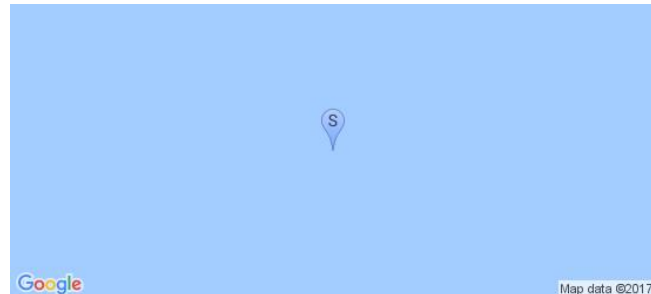
Período Electoral	CAMPAÑA
Ámbito	Local
Partido Político	COALICION POR UN COAHUILA SEGURO
Otro Partido	COA POR UN COAHUILA SEGURO
Nombre Candidato	MIGUEL RIQUELME
Descripción del Cargo	GOBERNADOR
Otro Cargo	
Lema / Versión	JALEMOS JUNTOS

Entidad	COAHUILA DE ZARAGOZA
Municipio	GENERAL CEPEDA
Colonia	ZONA CENTRO
Calle	IGNACIO ZARAGOZA
Número	SIN NUMERO
Entre calle	IGNACIO ALLENDE
Y Calle	JOSEFA ORTIZ DE DOMINGUEZ
C.P.	25950
Referencia	CURVA
Distritos Federales	
Distritos Locales	DISTRITO XII

Observaciones

Tamaño Ancho: 8 metros, alto: 3 metros

Tipo Anuncio MUROS



Sistema Integral de Monitoreo de Espectaculares

Reporte de recorrido

Usuario Promo01 Fecha Encuesta: 4/21/2017 3:38:49 PM

Id Encuesta: 131357 - Ticket:55971 - Estatus: Autorizado

Período Electoral	CAMPAÑA
Ámbito	Local
Partido Político	COALICION POR UN COAHUILA SEGURO
Otro Partido	COA POR UN COAHUILA SEGURO
Nombre Candidato	MIGUEL RIQUELME
Descripción del Cargo	GOBERNADOR
Otro Cargo	
Lema / Versión	MENOS POLÍTICA MAS CARÁCTER

Entidad	COAHUILA DE ZARAGOZA
Municipio	PARRAS
Colonia	N/A
Calle	CARRETERA SALTILLO TORREON
Número	SIN NUMERO
Entre calle	N/A
Y Calle	N/A
C.P.	25000
Referencia	CERCA DE PAILA
Distritos Federales	
Distritos Locales	DISTRITO XII

Observaciones

Tamaño Ancho: 10 metros, alto: 8 metros

Tipo Anuncio PANORÁMICOS



Sistema Integral de Monitoreo de Espectaculares

Reporte de recorrido

Usuario Promo01 Fecha Encuesta: 4/21/2017 4:01:22 PM

Id Encuesta: 131358 - Ticket:55971 - Estatus: Autorizado


Período Electoral	CAMPAÑA
Ámbito	Local
Partido Político	COALICION POR UN COAHUILA SEGURO
Otro Partido	COA POR UN COAHUILA SEGURO
Nombre Candidato	MIGUEL RIQUELME
Descripción del Cargo	GOBERNADOR
Otro Cargo	
Lema / Versión	MENOS POLITICA MAS CARACTER

Entidad	COAHUILA DE ZARAGOZA
Municipio	PARRAS
Colonia	RINCON DEL MONTERO
Calle	EVARISTO MADERO
Número	SIN NUMERO
Entre calle	LAS PALMERAS
Y Calle	RINCON DEL MONTERO
C.P.	25000
Referencia	HOTEL RINCON DEL MONTERO
Distritos Federales	
Distritos Locales	DISTRITO XII

Observaciones

Tamaño Ancho: 15 metros, alto: 10 metros

Tipo Anuncio PANORÁMICOS



Sistema Integral de Monitoreo de Espectaculares

Reporte de recorrido

Usuario Promo01 Fecha Encuesta: 4/21/2017 4:11:47 PM

Id Encuesta: 131359 - Ticket:55971 - Estatus: Autorizado

Período Electoral	CAMPAÑA
Ámbito	Local
Partido Político	COALICION POR UN COAHUILA SEGURO
Otro Partido	COA POR UN COAHUILA SEGURO
Nombre Candidato	MIGUEL RIQUELME
Descripción del Cargo	GOBERNADOR
Otro Cargo	
Lema / Versión	POR NUESTRAS FAMILIAS JALEMOS JUNTOS

Entidad	COAHUILA DE ZARAGOZA
Municipio	PARRAS
Colonia	VILLA CAMPESTRE
Calle	EVARISTO MADERO
Número	SIN NUMERO
Entre calle	PASEO DEL MONTERO
Y Calle	LAS PALMAS
C.P.	25000
Referencia	N/A
Distritos Federales	
Distritos Locales	DISTRITO XII

Observaciones

Tamaño Ancho: 18 metros, alto: 10 metros

Tipo Anuncio PANORÁMICOS



Sistema Integral de Monitoreo de Espectaculares

Reporte de recorrido

Usuario Promo01 Fecha Encuesta: 4/21/2017 4:27:17 PM

Id Encuesta: 131360 - Ticket:55971 - Estatus:Autorizado


Período Electoral	CAMPAÑA
Ámbito	Local
Partido Político	COALICION POR UN COAHUILA SEGURO
Otro Partido	COA POR UN COAHUILA SEGURO
Nombre Candidato	MIGUEL RIQUELME
Descripción del Cargo	GOBERNADOR
Otro Cargo	
Lema / Versión	JALEMOS JUNTOS

Entidad	COAHUILA DE ZARAGOZA
Municipio	PARRAS
Colonia	JOSE G. MADERO
Calle	CALZADA DEL MARQUEZ
Número	SIN NUMERO
Entre calle	16 DE SEPTIEMBRE
Y Calle	SEGUNDA DE ABRIL
C.P.	27989
Referencia	ENFRENTE DE EXPENDIO TKT Y CAMPOS DE TIERRA DE FUTBOL
Distritos Federales	
Distritos Locales	DISTRITO XII

Observaciones

Tamaño Ancho: 8 metros, alto: 3 metros

Tipo Anuncio MUROS



Sistema Integral de Monitoreo de Espectaculares

Reporte de recorrido

Usuario Promo01 Fecha Encuesta: 4/21/2017 5:22:58 PM

Id Encuesta: 131364 - Ticket:55971 - Estatus: Autorizado

Período Electoral	CAMPAÑA
Ámbito	Local
Partido Político	COALICION POR UN COAHUILA SEGURO
Otro Partido	COA POR UN COAHUILA SEGURO
Nombre Candidato	MIGUEL RIQUELME
Descripción del Cargo	GOBERNADOR
Otro Cargo	
Lema / Versión	JALEMOS JUNTOS

Entidad	COAHUILA DE ZARAGOZA
Municipio	PARRAS
Colonia	ZONA CENTRO
Calle	IGNACIO ALLENDE
Número	SIN NUMERO
Entre calle	R I GARCIA
Y Calle	ALFONSO DE LA O
C.P.	27987
Referencia	EN FRENTE DE CENTRAL DE AUTOBUSES
Distritos Federales	
Distritos Locales	DISTRITO XII

Observaciones

Tamaño Ancho: 8 metros, alto: 3 metros

Tipo Anuncio MUROS



Sistema Integral de Monitoreo de Espectaculares

Reporte de recorrido

Usuario jaaziel.flores Fecha Encuesta: 4/21/2017 5:42:34 PM

Id Encuesta: 131366 - Ticket:55972 - Estatus: Autorizado

Período Electoral	CAMPAÑA
Ámbito	Local
Partido Político	COALICION POR UN COAHUILA SEGURO
Otro Partido	COA POR UN COAHUILA SEGURO
Nombre Candidato	MIGUEL RIQUELME
Descripción del Cargo	GOBERNADOR
Otro Cargo	
Lema / Versión	MAS EDUCACION MAS SEGURIDAD

Entidad	COAHUILA DE ZARAGOZA
Municipio	TORREÓN
Colonia	EXHACIENDA ANTIGUA LOS ANGELES
Calle	BLVD REVOLUCION
Número	SN
Entre calle	CALZ SALTILLO 400
Y Calle	CAPAZ MEXICO
C.P.	27260
Referencia	FRENTE A CROWNE PLAZA
Distritos Federales	
Distritos Locales	DISTRITO IX

Observaciones

Tamaño Ancho: 14 metros, alto: 7 metros



Tipo Anuncio PANORÁMICOS



Sistema Integral de Monitoreo de Espectaculares

Reporte de recorrido

Usuario Promo07 Fecha Encuesta: 4/21/2017 4:43:14 PM

Id Encuesta: 131373 - Ticket:55973 - Estatus:Autorizado


Período Electoral	CAMPAÑA
Ámbito	Local
Partido Político	COALICION POR UN COAHUILA SEGURO
Otro Partido	COA POR UN COAHUILA SEGURO
Nombre Candidato	MIGUEL RIQUELME
Descripción del Cargo	GOBERNADOR
Otro Cargo	
Lema / Versión	JALEMOS JUNTOS

Entidad	COAHUILA DE ZARAGOZA
Municipio	MONCLOVA
Colonia	ZONA CENTRO
Calle	VENUSTIANO CARRANZA
Número	SIN NUMERO
Entre calle	CARRANZA
Y Calle	V CARRANZA
C.P.	25740
Referencia	MERCANTIL MONCLOVA
Distritos Federales	
Distritos Locales	DISTRITO V

Observaciones

Tamaño Ancho: 10 metros, alto: 5 metros

Tipo Anuncio PANORÁMICOS



Sistema Integral de Monitoreo de Espectaculares

Reporte de recorrido

Usuario Promo07 Fecha Encuesta: 4/21/2017 5:00:34 PM

Id Encuesta: 131374 - Ticket:55973 - Estatus:Autorizado

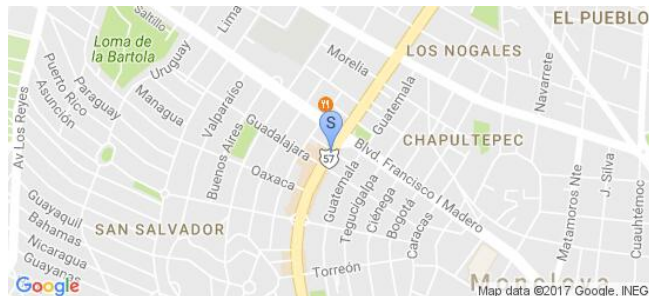


Período Electoral	CAMPAÑA
Ámbito	Local
Partido Político	COALICION POR UN COAHUILA SEGURO
Otro Partido	COA POR UN COAHUILA SEGURO
Nombre Candidato	MIGUEL RIQUELME
Descripción del Cargo	GOBERNADOR
Otro Cargo	
Lema / Versión	JALEMOS JUNTOS

Entidad	COAHUILA DE ZARAGOZA
Municipio	MONCLOVA
Colonia	GUADALUPE
Calle	PAPE
Número	SIN NUMERO
Entre calle	MADERO
Y Calle	GUADALAJARA
C.P.	25750
Referencia	AFIRME
Distritos Federales	
Distritos Locales	DISTRITO V

Observaciones

Tamaño Ancho: 5 metros, alto: 5 metros

Tipo Anuncio PANORÁMICOS



Sistema Integral de Monitoreo de Espectaculares

Reporte de recorrido

Usuario Promo07 Fecha Encuesta: 4/21/2017 5:40:48 PM

Id Encuesta: 131377 - Ticket:55973 - Estatus: Autorizado


Período Electoral	CAMPAÑA
Ámbito	Local
Partido Político	COALICION POR UN COAHUILA SEGURO
Otro Partido	COA POR UN COAHUILA SEGURO
Nombre Candidato	MIGUEL RIQUELME
Descripción del Cargo	GOBERNADOR
Otro Cargo	
Lema / Versión	JALEMOS JUNTOS

Entidad	COAHUILA DE ZARAGOZA
Municipio	MONCLOVA
Colonia	SANTA MONICA
Calle	PAPE
Número	SIN NUMEEO
Entre calle	PAPE
Y Calle	MAR ROJO
C.P.	25732
Referencia	FRENTE DISCO LA O
Distritos Federales	
Distritos Locales	DISTRITO V

Observaciones

Tamaño Ancho: 10 metros, alto: 4 metros

Tipo Anuncio PANORÁMICOS



Sistema Integral de Monitoreo de Espectaculares
Reporte de recorrido

Usuario Promo15 Fecha Encuesta: 4/21/2017 4:15:49 PM

Id Encuesta: 131379 - Ticket:55974 - Estatus: Autorizado

Período Electoral	CAMPAÑA
Ámbito	Local
Partido Político	COALICION POR UN COAHUILA SEGURO
Otro Partido	COA POR UN COAHUILA SEGURO
Nombre Candidato	MIGUEL RIQUELME
Descripción del Cargo	GOBERNADOR
Otro Cargo	
Lema / Versión	MENOS POLITICA MAS CARACTER

Entidad	COAHUILA DE ZARAGOZA
Municipio	MONCLOVA
Colonia	HEROES DEL 47
Calle	BULEVAR SAN JOSE
Número	SIN NUMEROB
Entre calle	LAREDO
Y Calle	SAN JOSE
C.P.	25740
Referencia	FRENTE A SUPER GUTIERREZ
Distritos Federales	
Distritos Locales	DISTRITO V

Observaciones
Tamaño Ancho: 10 metros, alto: 3 metros

Tipo Anuncio PANORÁMICOS


Sistema Integral de Monitoreo de Espectaculares

Reporte de recorrido

Usuario Promo15 Fecha Encuesta: 4/21/2017 5:51:18 PM

Id Encuesta: 131386 - Ticket:55974 - Estatus: Autorizado

Período Electoral	CAMPAÑA
Ámbito	Local
Partido Político	COALICION POR UN COAHUILA SEGURO
Otro Partido	COA POR UN COAHUILA SEGURO
Nombre Candidato	MIGUEL RIQUELME
Descripción del Cargo	GOBERNADOR
Otro Cargo	
Lema / Versión	POR MAS BECAS JALEMOS JUNTOS

Entidad	COAHUILA DE ZARAGOZA
Municipio	MONCLOVA
Colonia	SAN FRANCISCO
Calle	BULEVAR EJERCITO NACIONAL
Número	SIN NÚMERO
Entre calle	VERACRUZ
Y Calle	MICHOACAN
C.P.	25720
Referencia	FRENTE A MECANICA EXPRES
Distritos Federales	
Distritos Locales	DISTRITO VI

Observaciones PANORAMICO BILATERAL

Tamaño Ancho: 10 metros, alto: 3 metros

Tipo Anuncio PANORÁMICOS



Sistema Integral de Monitoreo de Espectaculares

Reporte de recorrido

Usuario Promo06 Fecha Encuesta: 4/21/2017 5:26:43 PM

Id Encuesta: 131388 - Ticket:55975 - Estatus: Autorizado

Período Electoral	CAMPAÑA
Ámbito	Local
Partido Político	COALICION POR UN COAHUILA SEGURO
Otro Partido	COA POR UN COAHUILA SEGURO
Nombre Candidato	MIGUEL RIQUELME
Descripción del Cargo	GOBERNADOR
Otro Cargo	
Lema / Versión	JALEMOS JUNTOS

Entidad	COAHUILA DE ZARAGOZA
Municipio	SAN BUENAVENTURA
Colonia	18 DE FEBRERO
Calle	CARRETERA 30
Número	S/N
Entre calle	GLADIOLAS
Y Calle	NARDOS
C.P.	25505
Referencia	TERRENOS DE LA FERIA
Distritos Federales	
Distritos Locales	DISTRITO IV

Observaciones DONDE SE INSTALA LA FERIA

Tamaño Ancho: 12 metros, alto: 3 metros

Tipo Anuncio MUROS



Sistema Integral de Monitoreo de Espectaculares

Reporte de recorrido

Usuario Promo06 Fecha Encuesta: 4/21/2017 5:37:13 PM

Id Encuesta: 131390 - Ticket:55975 - Estatus: Autorizado

Período Electoral	CAMPAÑA
Ámbito	Local
Partido Político	COALICION POR UN COAHUILA SEGURO
Otro Partido	COA POR UN COAHUILA SEGURO
Nombre Candidato	MIGUEL RIQUELME
Descripción del Cargo	GOBERNADOR
Otro Cargo	
Lema / Versión	JALEMOS JUNTOS

Entidad	COAHUILA DE ZARAGOZA
Municipio	SAN BUENAVENTURA
Colonia	AMALIA SOLORZANO
Calle	HUMBERTO RODRIGUEZ
Número	S/N
Entre calle	CARRETERA 30
Y Calle	JOSEFA ORTIZ DOMINGUEZ
C.P.	25505
Referencia	FRENTE TAQUERIA SAN BUENAVENTURA
Distritos Federales	
Distritos Locales	DISTRITO IV

Observaciones MURO

Tamaño Ancho: 12 metros, alto: 3 metros

Tipo Anuncio MUROS



Sistema Integral de Monitoreo de Espectaculares

Reporte de recorrido

Usuario Promo06 Fecha Encuesta: 4/21/2017 5:40:09 PM

Id Encuesta: 131391 - Ticket:55975 - Estatus: Autorizado

Período Electoral	CAMPAÑA
Ámbito	Local
Partido Político	COALICION POR UN COAHUILA SEGURO
Otro Partido	COA POR UN COAHUILA SEGURO
Nombre Candidato	MIGUEL RIQUELME
Descripción del Cargo	GOBERNADOR
Otro Cargo	
Lema / Versión	JALEMOS JUNTOS

Entidad	COAHUILA DE ZARAGOZA
Municipio	SAN BUENAVENTURA
Colonia	AMALIA SOLORZANO
Calle	HUMBERTO RODRIGUEZ
Número	S/N
Entre calle	CARRETERA 30
Y Calle	JOSEFA ORTIZ DE DOMINGUEZ
C.P.	25505
Referencia	FRENTE BALDIO
Distritos Federales	
Distritos Locales	DISTRITO IV

Observaciones ESQUINA CON TALLER VILLANUEVA

Tamaño Ancho: 12 metros, alto: 3 metros

Tipo Anuncio MUROS



Sistema Integral de Monitoreo de Espectaculares

Reporte de recorrido

Usuario jaaziel.flores Fecha Encuesta: 4/21/2017 6:18:12 PM

Id Encuesta: 131398 - Ticket:55976 - Estatus: Autorizado

Período Electoral	CAMPAÑA
Ámbito	Local
Partido Político	COALICION POR UN COAHUILA SEGURO
Otro Partido	COA POR UN COAHUILA SEGURO
Nombre Candidato	MIGUEL RIQUELME
Descripción del Cargo	GOBERNADOR
Otro Cargo	
Lema / Versión	JALEMOS JUNTOS

Entidad	COAHUILA DE ZARAGOZA
Municipio	TORREÓN
Colonia	YORREON JARDIN
Calle	BLVD REVOLUCION
Número	101
Entre calle	BEGONIAS
Y Calle	LA OPINION
C.P.	27200
Referencia	JUNTO A RESTAURANTE LA COCHERA
Distritos Federales	
Distritos Locales	DISTRITO IX

Observaciones ESCUDO A LA DERECHA

Tamaño Ancho: 20 metros, alto: 4 metros



Tipo Anuncio MUROS



Sistema Integral de Monitoreo de Espectaculares

Reporte de recorrido

Usuario jorge.navarl Fecha Encuesta: 4/21/2017 5:26:23 PM

Id Encuesta: 131399 - Ticket:55977 - Estatus: Autorizado

Período Electoral	CAMPAÑA
Ámbito	Local
Partido Político	COALICION POR UN COAHUILA SEGURO
Otro Partido	COA POR UN COAHUILA SEGURO
Nombre Candidato	MIGUEL RIQUELME
Descripción del Cargo	GOBERNADOR
Otro Cargo	
Lema / Versión	ESTANCIAS INFANTILES

Entidad	COAHUILA DE ZARAGOZA
Municipio	SAN BUENAVENTURA
Colonia	18 DE FEBRERO
Calle	CARR. 30
Número	SN
Entre calle	GLADIOLAS
Y Calle	NARDOS
C.P.	25505
Referencia	EN TERRENOS DE LA FERIA
Distritos Federales	
Distritos Locales	DISTRITO IV

Observaciones A UN LADO DE ASSA

Tamaño Ancho: 15 metros, alto: 2 metros

Tipo Anuncio MUROS



Sistema Integral de Monitoreo de Espectaculares

Reporte de recorrido

Usuario jorge.navar1 Fecha Encuesta: 4/21/2017 5:36:12 PM

Id Encuesta: 131401 - Ticket:55977 - Estatus:Autorizado

Período Electoral	CAMPAÑA
Ámbito	Local
Partido Político	COALICION POR UN COAHUILA SEGURO
Otro Partido	COA POR UN COAHUILA SEGURO
Nombre Candidato	MIGUEL RIQUELME
Descripción del Cargo	GOBERNADOR
Otro Cargo	
Lema / Versión	APARAROS AUDITIVOS PARA TODOS

Entidad	COAHUILA DE ZARAGOZA
Municipio	SAN BUENAVENTURA
Colonia	PQUEÑOS GRANJEROS
Calle	HUMBERTO RODRÍGUEZ
Número	SN
Entre calle	CARR. 30
Y Calle	JOSEFA ORTÍZ
C.P.	25505
Referencia	FRENTE A LOTE VALDIO
Distritos Federales	
Distritos Locales	DISTRITO IV

Observaciones BARDA

Tamaño Ancho: 8 metros, alto: 2 metros

Tipo Anuncio MUROS



Sistema Integral de Monitoreo de Espectaculares

Reporte de recorrido

Usuario jorge.navarl Fecha Encuesta: 4/21/2017 5:39:41 PM

Id Encuesta: 131402 - Ticket:55977 - Estatus: Autorizado

Período Electoral	CAMPAÑA
Ámbito	Local
Partido Político	COALICION POR UN COAHUILA SEGURO
Otro Partido	COA POR UN COAHUILA SEGURO
Nombre Candidato	MIGUEL RIQUELME
Descripción del Cargo	GOBERNADOR
Otro Cargo	
Lema / Versión	POR MAS BECAS PARA ESTUDIANTES

Entidad	COAHUILA DE ZARAGOZA
Municipio	SAN BUENAVENTURA
Colonia	PEQUEÑOS GRANJEROS
Calle	HUMBERTO RODRÍGUEZ
Número	SN
Entre calle	CARR. 30
Y Calle	JOSEFA ORTIZ
C.P.	25505
Referencia	FRENTE A LOTES VALDIO
Distritos Federales	
Distritos Locales	DISTRITO IV

Observaciones FRENTE A TAQUERÍA

Tamaño Ancho: 8 metros, alto: 2 metros

Tipo Anuncio MUROS



Sistema Integral de Monitoreo de Espectaculares

Reporte de recorrido

Usuario Promo04 Fecha Encuesta: 4/21/2017 5:22:01 PM


Id Encuesta: 131412 - Ticket:55978 - Estatus: Autorizado

Período Electoral	CAMPAÑA
Ámbito	Local
Partido Político	COALICION POR UN COAHUILA SEGURO
Otro Partido	COA POR UN COAHUILA SEGURO
Nombre Candidato	MIGUEL RIQUELME
Descripción del Cargo	GOBERNADOR
Otro Cargo	
Lema / Versión	MENOS POLITICA MAS CARACTER


Entidad	COAHUILA DE ZARAGOZA
Municipio	TORREÓN
Colonia	FELIPE ANGELES
Calle	4 BULEVARD REVOLUCION
Número	4478
Entre calle	NORUEGA
Y Calle	DE LA PEPENA
C.P.	27265
Referencia	FRENTE A POLLO LOCO
Distritos Federales	
Distritos Locales	DISTRITO XI

Observaciones

Tamaño Ancho: 12 metros, alto: 7 metros



Tipo Anuncio PANORÁMICOS



Sistema Integral de Monitoreo de Espectaculares

Reporte de recorrido

Usuario Promo04 Fecha Encuesta: 4/21/2017 6:33:28 PM

Id Encuesta: 131416 - Ticket:55978 - Estatus: Autorizado

Período Electoral	CAMPAÑA
Ámbito	Local
Partido Político	COALICION POR UN COAHUILA SEGURO
Otro Partido	COA POR UN COAHUILA SEGURO
Nombre Candidato	MIGUEL MERY
Descripción del Cargo	PRESIDENTE MUNICIPAL
Otro Cargo	
Lema / Versión	PIENSA VERDE

Entidad	COAHUILA DE ZARAGOZA
Municipio	TORREÓN
Colonia	LUIS ECHEVERRIA ALVAREZ
Calle	BLVD REVOLUCION
Número	870
Entre calle	JUAN E GARCIA
Y Calle	EUGENIO BENAVIDES
C.P.	27000
Referencia	FRENTE A SEGURIDAD PRIVADA
Distritos Federales	
Distritos Locales	DISTRITO IX

Observaciones

Tamaño Ancho: 6 metros, alto: 4 metros



Tipo Anuncio MUROS



Sistema Integral de Monitoreo de Espectaculares
Reporte de recorrido

Usuario Promo04 Fecha Encuesta: 4/21/2017 6:36:50 PM

Id Encuesta: 131417 - Ticket:55978 - Estatus: Autorizado

Período Electoral	CAMPAÑA
Ámbito	Local
Partido Político	COALICION POR UN COAHUILA SEGURO
Otro Partido	COA POR UN COAHUILA SEGURO
Nombre Candidato	MIGUEL RIQUELME
Descripción del Cargo	GOBERNADOR
Otro Cargo	
Lema / Versión	POR EMPLEOS MEJOR PAGADOS

Entidad	COAHUILA DE ZARAGOZA
Municipio	TORREÓN
Colonia	LUIS ECHEVERRIA ALVAREZ
Calle	BLVD REVOLUCION
Número	870
Entre calle	EUGENIO AGUIRRE BENAVIDES
Y Calle	JUAN E GARCIA
C.P.	27000
Referencia	FRENTE A SEGURIDAD PRIVADA
Distritos Federales	
Distritos Locales	DISTRITO IX

Observaciones
Tamaño Ancho: 18 metros, alto: 4 metros

Tipo Anuncio MUROS


Sistema Integral de Monitoreo de Espectaculares

Reporte de recorrido

Usuario Promo04 Fecha Encuesta: 4/21/2017 6:39:01 PM

Id Encuesta: 131418 - Ticket:55978 - Estatus: Autorizado

Período Electoral	CAMPAÑA
Ámbito	Local
Partido Político	COALICION POR UN COAHUILA SEGURO
Otro Partido	COA POR UN COAHUILA SEGURO
Nombre Candidato	MIGUEL RIQUELME
Descripción del Cargo	GOBERNADOR
Otro Cargo	
Lema / Versión	POR MAS BECAS PARA ESTUDIANTES


Entidad	COAHUILA DE ZARAGOZA
Municipio	TORREÓN
Colonia	LUIS ECHEVERRIA ALVAREZ
Calle	BLVD REVOLUCION
Número	801 OTE
Entre calle	LUIS AGURRE BENAVIDES
Y Calle	JUAN E GARCIA
C.P.	27000
Referencia	FRENTE A TIMKEN
Distritos Federales	
Distritos Locales	DISTRITO XI

Observaciones VENTANAS DE POR MEDIO

Tamaño Ancho: 18 metros, alto: 4 metros



Tipo Anuncio MUROS



Sistema Integral de Monitoreo de Espectaculares

Reporte de recorrido

Usuario Promo03 Fecha Encuesta: 4/21/2017 6:39:49 PM


Id Encuesta: 131422 - Ticket:55979 - Estatus:Autorizado

Período Electoral	CAMPAÑA
Ámbito	Local
Partido Político	COALICION POR UN COAHUILA SEGURO
Otro Partido	COA POR UN COAHUILA SEGURO
Nombre Candidato	MIGUEL RIQUELME
Descripción del Cargo	GOBERNADOR
Otro Cargo	
Lema / Versión	MENOS POLÍTICA MAS CARACTER

Entidad	COAHUILA DE ZARAGOZA
Municipio	TORREÓN
Colonia	CENTRO
Calle	BOULEVARD REVOLUCIÓN
Número	1250
Entre calle	12
Y Calle	CUAHUTÉMOC
C.P.	27000
Referencia	CEDVA
Distritos Federales	
Distritos Locales	DISTRITO X

Observaciones

Tamaño Ancho: 15 metros, alto: 10 metros



Tipo Anuncio PANORÁMICOS



Sistema Integral de Monitoreo de Espectaculares

Reporte de recorrido

Usuario Promo12 Fecha Encuesta: 4/21/2017 4:20:37 PM

Id Encuesta: 131426 - Ticket:55980 - Estatus:Autorizado


Período Electoral	CAMPAÑA
Ámbito	Local
Partido Político	COALICION POR UN COAHUILA SEGURO
Otro Partido	COA POR UN COAHUILA SEGURO
Nombre Candidato	MIQUEL RIQUELME
Descripción del Cargo	GOBERNADOR
Otro Cargo	
Lema / Versión	POR CREDITOS A LOS EJIDATARIOS JALEMOS JUNTOS

Entidad	COAHUILA DE ZARAGOZA
Municipio	PARRAS
Colonia	VALLE DE LAS PARRAS
Calle	BLVD EVARISTO MADERO
Número	SIN NÚMERO
Entre calle	JUAN DE LA BARRERA
Y Calle	BELLOTA
C.P.	27989
Referencia	A LADO DE BARDA NРАНJA
Distritos Federales	
Distritos Locales	DISTRITO XII

Observaciones

Tamaño Ancho: 5 metros, alto: 2 metros

Tipo Anuncio MUROS



Sistema Integral de Monitoreo de Espectaculares

Reporte de recorrido

Usuario Promo12 Fecha Encuesta: 4/21/2017 4:28:18 PM

Id Encuesta: 131427 - Ticket:55980 - Estatus: Autorizado

Período Electoral	CAMPAÑA
Ámbito	Local
Partido Político	COALICION POR UN COAHUILA SEGURO
Otro Partido	COA POR UN COAHUILA SEGURO
Nombre Candidato	MIGUEL RIQUELME
Descripción del Cargo	GOBERNADOR
Otro Cargo	
Lema / Versión	MONEDERO ELECTRÓNICO PARA APOYAR A LAS FAMILIAS JALEMOS JUNTOS

Entidad	COAHUILA DE ZARAGOZA
Municipio	PARRAS
Colonia	JOSE G MADERO
Calle	CALZADA DEL MARQUEZ
Número	SIN NUMERO
Entre calle	SEGUNDA DE ABRIL
Y Calle	16 DE SEPTIEMBRE
C.P.	27989
Referencia	FRENTE A CAMPIS DE FUTBOL
Distritos Federales	
Distritos Locales	DISTRITO XII

Observaciones

Tamaño Ancho: 5 metros, alto: 2 metros

Tipo Anuncio MUROS



Sistema Integral de Monitoreo de Espectaculares

Reporte de recorrido

Usuario Promo12 Fecha Encuesta: 4/21/2017 4:52:28 PM

Id Encuesta: 131429 - Ticket:55980 - Estatus: Autorizado

Período Electoral	CAMPAÑA
Ámbito	Local
Partido Político	COALICION POR UN COAHUILA SEGURO
Otro Partido	COA POR UN COAHUILA SEGURO
Nombre Candidato	MIGUEL RIQUELME
Descripción del Cargo	GOBERNADOR
Otro Cargo	
Lema / Versión	JALEMOS JUNTOS

Entidad	COAHUILA DE ZARAGOZA
Municipio	PARRAS
Colonia	ZONA CENTRO
Calle	JOSE MA MORELOS
Número	SIN NUMERO
Entre calle	OSCAR FLORES TAPIA
Y Calle	JAVIER MINA
C.P.	27980
Referencia	A LADO DE ESTANQUILLO LAS DELICIAS
Distritos Federales	
Distritos Locales	DISTRITO XII

Observaciones

Tamaño Ancho: 5 metros, alto: 2 metros

Tipo Anuncio MUROS



Sistema Integral de Monitoreo de Espectaculares

Reporte de recorrido

Usuario Promo12 Fecha Encuesta: 4/21/2017 5:54:09 PM

Id Encuesta: 131431 - Ticket:55980 - Estatus:Autorizado

Período Electoral	CAMPAÑA
Ámbito	Local
Partido Político	COALICION POR UN COAHUILA SEGURO
Otro Partido	COA POR UN COAHUILA SEGURO
Nombre Candidato	MIGUEL RIQUELME
Descripción del Cargo	GOBERNADOR
Otro Cargo	
Lema / Versión	AGUA PARA TODOS JALEMOS JUNTOS

Entidad	COAHUILA DE ZARAGOZA
Municipio	PARRAS
Colonia	ZONA CENTRO
Calle	MUZQUIZ
Número	31
Entre calle	FCO I MADERO
Y Calle	RAMOS ARIZPE
C.P.	27980
Referencia	FENTE A CASA NARANJA
Distritos Federales	
Distritos Locales	DISTRITO XII

Observaciones

Tamaño Ancho: 10 metros, alto: 2 metros



Tipo Anuncio MUROS



Sistema Integral de Monitoreo de Espectaculares

Reporte de recorrido

Usuario Promo12 Fecha Encuesta: 4/21/2017 6:20:15 PM

Id Encuesta: 131432 - Ticket:55980 - Estatus:Autorizado

Período Electoral	CAMPAÑA
Ámbito	Local
Partido Político	COALICION POR UN COAHUILA SEGURO
Otro Partido	COA POR UN COAHUILA SEGURO
Nombre Candidato	MIGUEL RIQUELME
Descripción del Cargo	GOBERNADOR
Otro Cargo	
Lema / Versión	APARATOS AUDITIVOS PARA TODOS LOS ADULTOS MAYORES JALEMOS JUNTOS

Entidad	COAHUILA DE ZARAGOZA
Municipio	PARRAS
Colonia	INFONAVIT NOGALERA
Calle	GENERAL CEPEDA
Número	SIN NUMERO
Entre calle	RIO BLANCO
Y Calle	FERMIN NIETO
C.P.	27980
Referencia	A LADO DE CASA NARANJA
Distritos Federales	
Distritos Locales	DISTRITO XII

Observaciones

Tamaño Ancho: 5 metros, alto: 2 metros

Tipo Anuncio MUROS



Sistema Integral de Monitoreo de Espectaculares

Reporte de recorrido

Usuario **jesus.carrizales** Fecha Encuesta: 4/21/2017 4:28:59 PM

Id Encuesta: 131435 - Ticket:55981 - Estatus: Autorizado


Período Electoral	CAMPAÑA
Ámbito	Local
Partido Político	COALICION POR UN COAHUILA SEGURO
Otro Partido	COA POR UN COAHUILA SEGURO
Nombre Candidato	MIGUEL RIQUELME
Descripción del Cargo	GOBERNADOR
Otro Cargo	
Lema / Versión	JALEMOS JUNTOS

Entidad	COAHUILA DE ZARAGOZA
Municipio	PARRAS
Colonia	JOSE G MADERO
Calle	CALZADA DEL MARQUEZ
Número	SIN NUMERO
Entre calle	16 DE SEPTIEMBRW
Y Calle	SEGUNSA DE ABRIL
C.P.	27989
Referencia	XAMPOS DE BEISBOL
Distritos Federales	
Distritos Locales	DISTRITO XII

Observaciones

Tamaño Ancho: 5 metros, alto: 2 metros

Tipo Anuncio MUROS



Sistema Integral de Monitoreo de Espectaculares

Reporte de recorrido

Usuario jorge.navar1 Fecha Encuesta: 4/21/2017 6:26:55 PM

Id Encuesta: 131443 - Ticket:55982 - Estatus: Autorizado

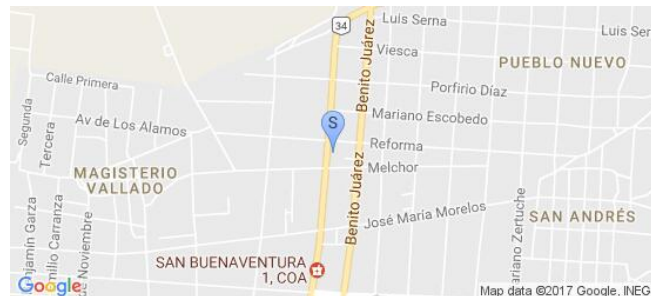
Período Electoral	CAMPAÑA
Ámbito	Local
Partido Político	COALICION POR UN COAHUILA SEGURO
Otro Partido	COA POR UN COAHUILA SEGURO
Nombre Candidato	MIGUEL RIQUELME
Descripción del Cargo	GOBERNADOR
Otro Cargo	
Lema / Versión	MEDICINAS SUFICIENTES

Entidad	COAHUILA DE ZARAGOZA
Municipio	SAN BUENAVENTURA
Colonia	PUEBLO NUEVO
Calle	REFORMA
Número	SN
Entre calle	HIDALGO
Y Calle	MELCHOR
C.P.	25500
Referencia	FRENTE A ESCUELA
Distritos Federales	
Distritos Locales	DISTRITO IV

Observaciones BARDA

Tamaño Ancho: 5 metros, alto: 2 metros

Tipo Anuncio MUROS



Sistema Integral de Monitoreo de Espectaculares

Reporte de recorrido

Usuario jorge.navar1 Fecha Encuesta: 4/21/2017 6:42:06 PM

Id Encuesta: 131446 - Ticket:55982 - Estatus: Autorizado

Período Electoral	CAMPAÑA
Ámbito	Local
Partido Político	COALICION POR UN COAHUILA SEGURO
Otro Partido	COA POR UN COAHUILA SEGURO
Nombre Candidato	MIGUEL RIQUELME
Descripción del Cargo	GOBERNADOR
Otro Cargo	
Lema / Versión	APARATOS AUDITIVOS PARA TODOS LOS ADULTOS MAYORES

Entidad	COAHUILA DE ZARAGOZA
Municipio	SAN BUENAVENTURA
Colonia	ZONA CENTRO
Calle	HIDALGO
Número	SN
Entre calle	SAN FRANCISCO
Y Calle	CALLW HIDALGO
C.P.	25500
Referencia	FRENTE A ALAMEDA
Distritos Federales	
Distritos Locales	DISTRITO IV

Observaciones BARDA FRENTE A LA ALAMEDA

Tamaño Ancho: 6 metros, alto: 2 metros

Tipo Anuncio MUROS



Sistema Integral de Monitoreo de Espectaculares

Reporte de recorrido

Usuario jaaziel.flores Fecha Encuesta: 4/21/2017 7:16:27 PM

Id Encuesta: 131447 - Ticket:55983 - Estatus:Autorizado

Período Electoral	CAMPAÑA
Ámbito	Local
Partido Político	COALICION POR UN COAHUILA SEGURO
Otro Partido	COA POR UN COAHUILA SEGURO
Nombre Candidato	MIGUEL MERY
Descripción del Cargo	PRESIDENTE MUNICIPAL
Otro Cargo	
Lema / Versión	JALEMOS JUNTOS

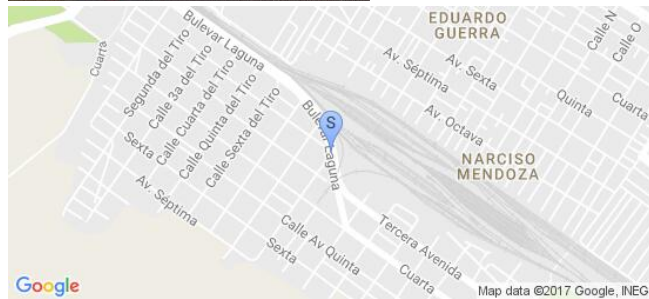
Entidad	COAHUILA DE ZARAGOZA
Municipio	TORREÓN
Colonia	VICENTE GUERRERO
Calle	BLVD LAGUNA SUR
Número	SN
Entre calle	TERCERA
Y Calle	SEGUNDA
C.P.	27380
Referencia	FRENTE A TALLER DE DIESEL 1962
Distritos Federales	
Distritos Locales	DISTRITO IX

Observaciones

Tamaño Ancho: 16 metros, alto: 4 metros



Tipo Anuncio MUROS



Sistema Integral de Monitoreo de Espectaculares

Reporte de recorrido

Usuario tania.alvarez Fecha Encuesta: 4/21/2017 5:44:56 PM

Id Encuesta: 131452 - Ticket:55984 - Estatus:Autorizado


Período Electoral	CAMPAÑA
Ámbito	Local
Partido Político	COALICION POR UN COAHUILA SEGURO
Otro Partido	COA POR UN COAHUILA SEGURO
Nombre Candidato	MANOLO JIMENEZ
Descripción del Cargo	PRESIDENTE MUNICIPAL
Otro Cargo	
Lema / Versión	POR EL BIEN DE SALTILLO JALEMOS JUNTOS

Entidad	COAHUILA DE ZARAGOZA
Municipio	SALTILLO
Colonia	MIRASIERRA
Calle	BLVD FUNDADORES
Número	SIN NUMERO
Entre calle	CALLE 9
Y Calle	CALLE 17
C.P.	25016
Referencia	FRENTE A BODEGA FAMSA
Distritos Federales	
Distritos Locales	DISTRITO XV

Observaciones A UN LADO DE SÚPER ACERO

Tamaño Ancho: 12 metros, alto: 5 metros

Tipo Anuncio PANORÁMICOS



Sistema Integral de Monitoreo de Espectaculares

Reporte de recorrido

Usuario tania.alvarez Fecha Encuesta: 4/21/2017 6:48:22 PM

Id Encuesta: 131455 - Ticket:55984 - Estatus:Autorizado

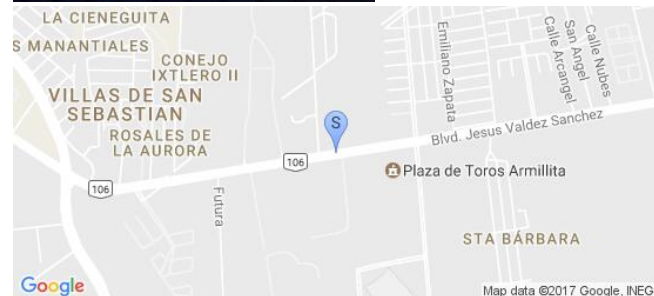
Período Electoral	CAMPAÑA
Ámbito	Local
Partido Político	COALICION POR UN COAHUILA SEGURO
Otro Partido	COA POR UN COAHUILA SEGURO
Nombre Candidato	MANOLO JIMÉNEZ
Descripción del Cargo	PRESIDENTE MUNICIPAL
Otro Cargo	
Lema / Versión	POR EL BIEN DE SALTILLO JALEMOS JUNTOS

Entidad	COAHUILA DE ZARAGOZA
Municipio	SALTILLO
Colonia	EL TOREO
Calle	VALDEZ SANCHEZ
Número	SN
Entre calle	BLVD CENTENARIO DE TORREON
Y Calle	CALLE TERCERA
C.P.	25298
Referencia	ENTRE MARTIN REA Y PLAZA DE TOROS
Distritos Federales	
Distritos Locales	DISTRITO XIV

Observaciones ENTRE MARTINREA Y PLAZA DE TOROS

Tamaño Ancho: 12 metros, alto: 5 metros

Tipo Anuncio PANORÁMICOS



Sistema Integral de Monitoreo de Espectaculares

Reporte de recorrido

Usuario tania.alvarez Fecha Encuesta: 4/21/2017 7:04:19 PM

Id Encuesta: 131457 - Ticket:55984 - Estatus: Autorizado


Período Electoral	CAMPAÑA
Ámbito	Local
Partido Político	COALICION POR UN COAHUILA SEGURO
Otro Partido	COA POR UN COAHUILA SEGURO
Nombre Candidato	MANOLO JIMENEZ
Descripción del Cargo	PRESIDENTE MUNICIPAL
Otro Cargo	
Lema / Versión	POR EL BIEN DE SALTILLO JALEMOS JUNTOS

Entidad	COAHUILA DE ZARAGOZA
Municipio	SALTILLO
Colonia	LA AURORA
Calle	BLVD VALDEZ SANCHEZ
Número	SIN NÚMERO
Entre calle	SAN CARLOS
Y Calle	CEDRAL
C.P.	25298
Referencia	A UN LADO DE CARNITAS LA AURORA
Distritos Federales	
Distritos Locales	DISTRITO XIV

Observaciones BILATERAL JAVIER DIAZ

Tamaño Ancho: 12 metros, alto: 5 metros

Tipo Anuncio PANORÁMICOS



Sistema Integral de Monitoreo de Espectaculares

Reporte de recorrido

Usuario Promo03 Fecha Encuesta: 4/21/2017 7:15:27 PM

Id Encuesta: 131461 - Ticket:55985 - Estatus: Autorizado

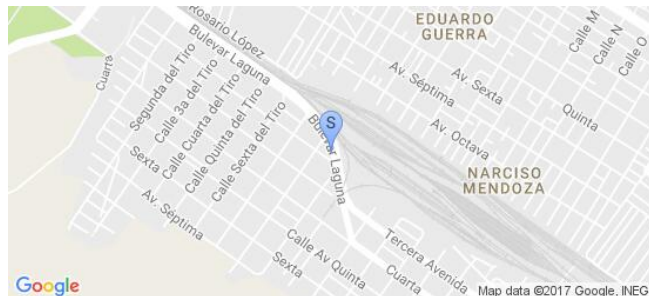
Período Electoral	CAMPAÑA
Ámbito	Local
Partido Político	COALICION POR UN COAHUILA SEGURO
Otro Partido	COA POR UN COAHUILA SEGURO
Nombre Candidato	MIGUEL RIQUELME
Descripción del Cargo	GOBERNADOR
Otro Cargo	
Lema / Versión	VERDE SI CUMPLE PIENSA VERDE

Entidad	COAHUILA DE ZARAGOZA
Municipio	TORREÓN
Colonia	VICENTE GUERRERO
Calle	BOULEVARD LAGUNA SUR
Número	SIN NÚMERO
Entre calle	CALLE OCTAVA
Y Calle	NOVENA DEL RIO
C.P.	27380
Referencia	FRENTE A FERROMEX
Distritos Federales	
Distritos Locales	DISTRITO X

Observaciones

Tamaño Ancho: 5 metros, alto: 3 metros

Tipo Anuncio MUROS



Sistema Integral de Monitoreo de Espectaculares

Reporte de recorrido

Usuario Promo03 Fecha Encuesta: 4/21/2017 7:21:26 PM

Id Encuesta: 131462 - Ticket:55985 - Estatus: Autorizado

Período Electoral	CAMPAÑA
Ámbito	Local
Partido Político	COALICION POR UN COAHUILA SEGURO
Otro Partido	COA POR UN COAHUILA SEGURO
Nombre Candidato	MIGUEL MERY
Descripción del Cargo	PRESIDENTE MUNICIPAL
Otro Cargo	
Lema / Versión	JALEMOS JUNTOS

Entidad	COAHUILA DE ZARAGOZA
Municipio	TORREÓN
Colonia	VICENTE GUERRERO
Calle	BOULEVARD LAGUNA SUR
Número	SIN NÚMERO
Entre calle	NOVENA
Y Calle	DECIMA
C.P.	27080
Referencia	VIAS DE FERROMEX
Distritos Federales	
Distritos Locales	DISTRITO X

Observaciones

Tamaño Ancho: 15 metros, alto: 3 metros

Tipo Anuncio MUROS



Sistema Integral de Monitoreo de Espectaculares

Reporte de recorrido

Usuario Promo13 Fecha Encuesta: 4/21/2017 12:33:39 PM

Id Encuesta: 131464 - Ticket:55986 - Estatus: Autorizado

Período Electoral	CAMPAÑA
Ámbito	Local
Partido Político	COALICION POR UN COAHUILA SEGURO
Otro Partido	COA POR UN COAHUILA SEGURO
Nombre Candidato	MIGUEL RIQUELME
Descripción del Cargo	GOBERNADOR
Otro Cargo	
Lema / Versión	JALEMOS JUNTOD

Entidad	COAHUILA DE ZARAGOZA
Municipio	SALTILLO
Colonia	CENTRO
Calle	PASEO DE LA REFORMA
Número	S/N
Entre calle	PRESIDENTE CARDENAS
Y Calle	GUILLERMO PRIETO
C.P.	25284
Referencia	BAJO LA TIENDA EVANS
Distritos Federales	
Distritos Locales	DISTRITO XV

Observaciones BILATERAL

Tamaño Ancho: 5 metros, alto: 12 metros



Tipo Anuncio PANORÁMICOS



Sistema Integral de Monitoreo de Espectaculares

Reporte de recorrido

Usuario Promo13 Fecha Encuesta: 4/21/2017 12:39:52 PM

Id Encuesta: 131465 - Ticket:55986 - Estatus: Autorizado


Período Electoral	CAMPAÑA
Ámbito	Local
Partido Político	COALICION POR UN COAHUILA SEGURO
Otro Partido	COA POR UN COAHUILA SEGURO
Nombre Candidato	MIGUEL RIQUELME
Descripción del Cargo	GOBERNADOR
Otro Cargo	
Lema / Versión	JALEMOS JUNTOS

Entidad	COAHUILA DE ZARAGOZA
Municipio	SALTILLO
Colonia	ZONA CENTRO
Calle	PASEO DE LA REFORMA
Número	S/N
Entre calle	PRESIDENTE CARDENAS
Y Calle	GUILLERMO PRIETO
C.P.	25000
Referencia	FRENTE A
Distritos Federales	
Distritos Locales	DISTRITO XV

Observaciones BILATERAL

Tamaño Ancho: 5 metros, alto: 12 metros

Tipo Anuncio PANORÁMICOS



Sistema Integral de Monitoreo de Espectaculares

Reporte de recorrido

Usuario Promo13 Fecha Encuesta: 4/21/2017 2:26:04 PM

Id Encuesta: 131468 - Ticket:55986 - Estatus: Autorizado

Período Electoral	CAMPAÑA
Ámbito	Local
Partido Político	COALICION POR UN COAHUILA SEGURO
Otro Partido	COALICION ALIANZA CIUDADANA POR COAHUILA
Nombre Candidato	GUILLETMO ANAYA
Descripción del Cargo	GOBERNADOR
Otro Cargo	
Lema / Versión	LLEGO EL MOMENTO CAMBIA COAHUILA

Entidad	COAHUILA DE ZARAGOZA
Municipio	SALTILLO
Colonia	COL SIN NOMBRE
Calle	NAZARIO ORTIZ GARZA
Número	S/N
Entre calle	ACAMBARO
Y Calle	LUIS ECHEVERRIA
C.P.	25254
Referencia	A LADO DE ALUMINIOS DEL NORTE
Distritos Federales	
Distritos Locales	DISTRITO XV

Observaciones A LADO DE ALUMINIOS DEL NORTE

Tamaño Ancho: 4 metros, alto: 3 metros

Tipo Anuncio VALLAS



Sistema Integral de Monitoreo de Espectaculares

Reporte de recorrido

Usuario Promo13 Fecha Encuesta: 4/21/2017 3:54:34 PM

Id Encuesta: 131470 - Ticket:55986 - Estatus:Autorizado


Período Electoral	CAMPAÑA
Ámbito	Local
Partido Político	COALICION POR UN COAHUILA SEGURO
Otro Partido	COA POR UN COAHUILA SEGURO
Nombre Candidato	MIGUEL RIQUELME
Descripción del Cargo	GOBERNADOR
Otro Cargo	
Lema / Versión	JALEMOS JUNTOS

Entidad	COAHUILA DE ZARAGOZA
Municipio	SALTILLO
Colonia	MAGISTERIO SECCION 38
Calle	ABASOLO
Número	S/N
Entre calle	SIMON BOLIVAR
Y Calle	GUSTAVO ESPINOZA
C.P.	25000
Referencia	FRENTE A TACOS LA CABAÑA
Distritos Federales	
Distritos Locales	DISTRITO XV

Observaciones FRENTE A CABAÑA

Tamaño Ancho: 10 metros, alto: 2 metros

Tipo Anuncio MUROS



Sistema Integral de Monitoreo de Espectaculares

Reporte de recorrido

Usuario Promo18 Fecha Encuesta: 4/21/2017 5:21:38 PM

Id Encuesta: 131475 - Ticket:55987 - Estatus: Autorizado


Período Electoral	CAMPAÑA
Ámbito	Local
Partido Político	COALICION POR UN COAHUILA SEGURO
Otro Partido	COA POR UN COAHUILA SEGURO
Nombre Candidato	MIGUEL RIQUELME
Descripción del Cargo	GOBERNADOR
Otro Cargo	
Lema / Versión	POR NUESTROS MEJORES JALEMOS JUNTOS

Entidad	COAHUILA DE ZARAGOZA
Municipio	SALTILLO
Colonia	VALLE DE LAS FLORES
Calle	BLVD FUNDADORES
Número	SN
Entre calle	HECTOR SAUCEDO
Y Calle	SANTA ISABEL
C.P.	25280
Referencia	A LADO DE CRISTALMEX
Distritos Federales	
Distritos Locales	DISTRITO XV

Observaciones

Tamaño Ancho: 12 metros, alto: 5 metros

Tipo Anuncio PANORÁMICOS



Sistema Integral de Monitoreo de Espectaculares

Reporte de recorrido

Usuario Promo18 Fecha Encuesta: 4/21/2017 5:52:43 PM

Id Encuesta: 131477 - Ticket:55987 - Estatus:Autorizado


Período Electoral	CAMPAÑA
Ámbito	Local
Partido Político	COALICION POR UN COAHUILA SEGURO
Otro Partido	COA POR UN COAHUILA SEGURO
Nombre Candidato	MIGUEL RIQUELME
Descripción del Cargo	GOBERNADOR
Otro Cargo	
Lema / Versión	POR NUESTROS JOVENES JALEMOS JUNTOS

Entidad	COAHUILA DE ZARAGOZA
Municipio	SALTILLO
Colonia	SAN JOSE DE LOS CERRITOS
Calle	BLVD. FUNDADORES
Número	SN
Entre calle	SAN JOSE
Y Calle	LINDERO DEL SENDERO
C.P.	25294
Referencia	A LADO DE CAMINO REAL
Distritos Federales	
Distritos Locales	DISTRITO XV

Observaciones BILATERAL

Tamaño Ancho: 12 metros, alto: 5 metros

Tipo Anuncio PANORÁMICOS



Sistema Integral de Monitoreo de Espectaculares

Reporte de recorrido

Usuario Promo18 Fecha Encuesta: 4/21/2017 5:59:11 PM

Id Encuesta: 131478 - Ticket:55987 - Estatus:Autorizado


Período Electoral	CAMPAÑA
Ámbito	Local
Partido Político	COALICION POR UN COAHUILA SEGURO
Otro Partido	COA POR UN COAHUILA SEGURO
Nombre Candidato	MIGUEL RIQUELME
Descripción del Cargo	GOBERNADOR
Otro Cargo	
Lema / Versión	POR MAS SEGURIDAD JALEMOS JUNTOS

Entidad	COAHUILA DE ZARAGOZA
Municipio	SALTILLO
Colonia	IGNACIO ZARAGOZA
Calle	BLVD FUNDADORES
Número	SN
Entre calle	JULIO TEISSIER
Y Calle	JACARANDAS
C.P.	25016
Referencia	A LADO DE TAQUITOS SANCHEZ
Distritos Federales	
Distritos Locales	DISTRITO XV

Observaciones A LADO DE TAQUITOS SANCHEZ

Tamaño Ancho: 10 metros, alto: 3 metros

Tipo Anuncio MUROS



Sistema Integral de Monitoreo de Espectaculares

Reporte de recorrido

Usuario Promo18 Fecha Encuesta: 4/21/2017 6:35:07 PM

Id Encuesta: 131479 - Ticket:55987 - Estatus: Autorizado

Período Electoral	CAMPAÑA
Ámbito	Local
Partido Político	COALICION POR UN COAHUILA SEGURO
Otro Partido	COA POR UN COAHUILA SEGURO
Nombre Candidato	MIGUEL RIQUELME
Descripción del Cargo	GOBERNADOR
Otro Cargo	
Lema / Versión	POR MAS BECAS JALEMOS JUNTOS

Entidad	COAHUILA DE ZARAGOZA
Municipio	SALTILLO
Colonia	4 DE OCTUBRE
Calle	VALDÉS SANCHEZ
Número	SN
Entre calle	LIBRAMIENTO FLORES TAPIA
Y Calle	SAN ANTONIO
C.P.	25294
Referencia	FRENTE FABRICA RAME
Distritos Federales	
Distritos Locales	DISTRITO XV

Observaciones FRENTE RAME

Tamaño Ancho: 12 metros, alto: 5 metros

Tipo Anuncio PANORÁMICOS



Sistema Integral de Monitoreo de Espectaculares

Reporte de recorrido

Usuario Promo18 Fecha Encuesta: 4/21/2017 7:29:10 PM

Id Encuesta: 131481 - Ticket:55987 - Estatus:Autorizado



Período Electoral	CAMPAÑA
Ámbito	Local
Partido Político	COALICION POR UN COAHUILA SEGURO
Otro Partido	COA POR UN COAHUILA SEGURO
Nombre Candidato	MIGUEL RIQUELME
Descripción del Cargo	GOBERNADOR
Otro Cargo	
Lema / Versión	POR NUESTROS JOVENES JALEMOS JUNTOS

Entidad	COAHUILA DE ZARAGOZA
Municipio	SALTILLO
Colonia	TOPOCHICO
Calle	VALDES SANCHEZ
Número	SN
Entre calle	FRAGUA
Y Calle	ACAMBARO
C.P.	25284
Referencia	SOBRE SUPER ACERO EXPRESS
Distritos Federales	
Distritos Locales	DISTRITO XIV

Observaciones BILATERAL

Tamaño Ancho: 12 metros, alto: 5 metros

Tipo Anuncio PANORÁMICOS



Sistema Integral de Monitoreo de Espectaculares

Reporte de recorrido

Usuario Promo18 Fecha Encuesta: 4/21/2017 7:33:48 PM

Id Encuesta: 131482 - Ticket:55987 - Estatus:Autorizado


Período Electoral	CAMPAÑA
Ámbito	Local
Partido Político	COALICION POR UN COAHUILA SEGURO
Otro Partido	COA POR UN COAHUILA SEGURO
Nombre Candidato	MANOLO JIMÉNEZ
Descripción del Cargo	PRESIDENTE MUNICIPAL
Otro Cargo	
Lema / Versión	POR EL BIEN DE SALTILLO JALEMOS JUNTOS

Entidad	COAHUILA DE ZARAGOZA
Municipio	SALTILLO
Colonia	TOPOCHICO
Calle	VALDES SANCHEZ
Número	SN
Entre calle	FRAGUA
Y Calle	ACAMBARO
C.P.	25284
Referencia	SOBRE SUPER ACERO EXPRESS
Distritos Federales	
Distritos Locales	DISTRITO XIV

Observaciones BILATERAL

Tamaño Ancho: 12 metros, alto: 5 metros

Tipo Anuncio PANORÁMICOS



Sistema Integral de Monitoreo de Espectaculares

Reporte de recorrido

Usuario Promo07 Fecha Encuesta: 4/21/2017 5:59:14 PM

Id Encuesta: 131483 - Ticket:55988 - Estatus:Autorizado


Período Electoral	CAMPAÑA
Ámbito	Local
Partido Político	COALICION POR UN COAHUILA SEGURO
Otro Partido	COA POR UN COAHUILA SEGURO
Nombre Candidato	MIGUEL RIQUELME
Descripción del Cargo	GOBERNADOR
Otro Cargo	
Lema / Versión	JALEMOS JUNTOS

Entidad	COAHUILA DE ZARAGOZA
Municipio	MONCLOVA
Colonia	LOS NOGALES
Calle	HAROL PAPE
Número	SIN NUMERO
Entre calle	MANUEL ACUÑA
Y Calle	EJERCITO NACIONAL
C.P.	25730
Referencia	CARS JR
Distritos Federales	
Distritos Locales	DISTRITO V

Observaciones

Tamaño Ancho: 8 metros, alto: 5 metros

Tipo Anuncio PANORÁMICOS



Sistema Integral de Monitoreo de Espectaculares

Reporte de recorrido

Usuario Promo07 Fecha Encuesta: 4/21/2017 6:04:26 PM

Id Encuesta: 131484 - Ticket:55988 - Estatus:Autorizado

Período Electoral	CAMPAÑA
Ámbito	Local
Partido Político	COALICION POR UN COAHUILA SEGURO
Otro Partido	COA POR UN COAHUILA SEGURO
Nombre Candidato	MIQUEL RIQUELME
Descripción del Cargo	GOBERNADOR
Otro Cargo	
Lema / Versión	JALEMOS JUNTOS

Entidad	COAHUILA DE ZARAGOZA
Municipio	MONCLOVA
Colonia	SAN FRANCISCO
Calle	EJERCITO NACIONAL
Número	SIN NÚMERO
Entre calle	VERACRUZ
Y Calle	MICHOACÁN
C.P.	25720
Referencia	MECANICA EXPRES
Distritos Federales	
Distritos Locales	DISTRITO VI

Observaciones PANORAMICO VILATRAL

Tamaño Ancho: 10 metros, alto: 3 metros

Tipo Anuncio PANORÁMICOS



Sistema Integral de Monitoreo de Espectaculares

Reporte de recorrido

Usuario Promo07 Fecha Encuesta: 4/21/2017 6:08:59 PM

Id Encuesta: 131485 - Ticket:55988 - Estatus:Autorizado



Período Electoral	CAMPAÑA
Ámbito	Local
Partido Político	COALICION POR UN COAHUILA SEGURO
Otro Partido	COA POR UN COAHUILA SEGURO
Nombre Candidato	MIGUEL RIQUELME
Descripción del Cargo	GOBERNADOR
Otro Cargo	
Lema / Versión	JALEMOS JUNTOS

Entidad	COAHUILA DE ZARAGOZA
Municipio	MONCLOVA
Colonia	REGINA
Calle	SAN BUENA
Número	SIN NUMERO
Entre calle	ZACATECAS
Y Calle	GUANAJUATO
C.P.	25720
Referencia	FERRETERÍA CENTRO
Distritos Federales	
Distritos Locales	DISTRITO VI

Observaciones AL LADO GASOLINERA

Tamaño Ancho: 10 metros, alto: 2 metros

Tipo Anuncio MUROS



Sistema Integral de Monitoreo de Espectaculares

Reporte de recorrido

Usuario Promo07 Fecha Encuesta: 4/21/2017 6:56:52 PM

Id Encuesta: 131490 - Ticket:55988 - Estatus:Autorizado

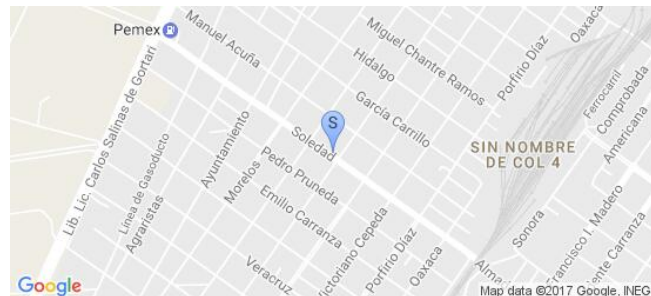
Período Electoral	CAMPAÑA
Ámbito	Local
Partido Político	COALICION POR UN COAHUILA SEGURO
Otro Partido	COA POR UN COAHUILA SEGURO
Nombre Candidato	MIGUEL RIQUELME
Descripción del Cargo	GOBERNADOR
Otro Cargo	
Lema / Versión	JALEMOS JUNTOS

Entidad	COAHUILA DE ZARAGOZA
Municipio	FRONTERA
Colonia	OCCIDENTAL
Calle	SOLEDAD
Número	SIN NUMERO
Entre calle	SOLEDAD
Y Calle	IGNACIO ALLENDE
C.P.	25600
Referencia	FERRETERO
Distritos Federales	
Distritos Locales	DISTRITO VI

Observaciones

Tamaño Ancho: 12 metros, alto: 2 metros

Tipo Anuncio MUROS



Sistema Integral de Monitoreo de Espectaculares

Reporte de recorrido

Usuario Promo06 Fecha Encuesta: 4/21/2017 6:39:24 PM

Id Encuesta: 131497 - Ticket:55989 - Estatus: Autorizado

Período Electoral	CAMPAÑA
Ámbito	Local
Partido Político	COALICION POR UN COAHUILA SEGURO
Otro Partido	COA POR UN COAHUILA SEGURO
Nombre Candidato	MIGUEL RIQUELME
Descripción del Cargo	GOBERNADOR
Otro Cargo	
Lema / Versión	JALEMOS JUNTOS

Entidad	COAHUILA DE ZARAGOZA
Municipio	SAN BUENAVENTURA
Colonia	ZONA CENTRO
Calle	MIGUEL HIDALGO
Número	S/N
Entre calle	JUAREZ
Y Calle	VICTORIA
C.P.	25500
Referencia	FRENDE ALAMEDA
Distritos Federales	
Distritos Locales	DISTRITO IV

Observaciones MURO

Tamaño Ancho: 15 metros, alto: 3 metros

Tipo Anuncio MUROS



Sistema Integral de Monitoreo de Espectaculares

Reporte de recorrido

Usuario Promo06 Fecha Encuesta: 4/21/2017 7:51:09 PM

Id Encuesta: 131502 - Ticket:55989 - Estatus: Autorizado

Período Electoral	CAMPAÑA
Ámbito	Local
Partido Político	COALICION POR UN COAHUILA SEGURO
Otro Partido	COA POR UN COAHUILA SEGURO
Nombre Candidato	MIGUEL RIQUELME
Descripción del Cargo	GOBERNADOR
Otro Cargo	
Lema / Versión	JALEMOS JUNTOS

Entidad	COAHUILA DE ZARAGOZA
Municipio	SAN BUENAVENTURA
Colonia	ZONA CENTRO
Calle	CARRETERA 30
Número	S/N
Entre calle	CARRANZA
Y Calle	GUERRERO
C.P.	25500
Referencia	FRENTE LOTE BALDIO
Distritos Federales	
Distritos Locales	DISTRITO IV

Observaciones MURO

Tamaño Ancho: 12 metros, alto: 3 metros

Tipo Anuncio MUROS



Sistema Integral de Monitoreo de Espectaculares

Reporte de recorrido

Usuario tania.alvarez Fecha Encuesta: 4/21/2017 7:19:54 PM

Id Encuesta: 131503 - Ticket:55990 - Estatus:Autorizado



Período Electoral	CAMPAÑA
Ámbito	Local
Partido Político	COALICION POR UN COAHUILA SEGURO
Otro Partido	COA POR UN COAHUILA SEGURO
Nombre Candidato	MANOLO JIMÉNEZ
Descripción del Cargo	PRESIDENTE MUNICIPAL
Otro Cargo	
Lema / Versión	POR EL BIEN DE SALTILLO JALEMOS JUNTOS

Entidad	COAHUILA DE ZARAGOZA
Municipio	SALTILLO
Colonia	EL OLMO
Calle	BLVD VALDEZ SANCHEZ
Número	SIN NUMERO
Entre calle	BOSQUES DE MARTINICA
Y Calle	NAZARIO ORTIZ
C.P.	25280
Referencia	FRENTE A ESTADIO
Distritos Federales	
Distritos Locales	DISTRITO XV

Observaciones FRENTE A ESTADIO

Tamaño Ancho: 12 metros, alto: 5 metros

Tipo Anuncio PANORÁMICOS



Sistema Integral de Monitoreo de Espectaculares

Reporte de recorrido

Usuario Promo03 Fecha Encuesta: 4/21/2017 7:34:33 PM

Id Encuesta: 131506 - Ticket:55992 - Estatus: Autorizado

Período Electoral	CAMPAÑA
Ámbito	Local
Partido Político	COALICION POR UN COAHUILA SEGURO
Otro Partido	COA POR UN COAHUILA SEGURO
Nombre Candidato	MIGUEL RIQUELME
Descripción del Cargo	GOBERNADOR
Otro Cargo	
Lema / Versión	JALEMOS JUNTOS

Entidad	COAHUILA DE ZARAGOZA
Municipio	TORREÓN
Colonia	SANTIAGO RAMÍREZ
Calle	BOULEVARD LAGUNA SUR
Número	483
Entre calle	NUEVO LEON
Y Calle	TAMAULIPAS
C.P.	27390
Referencia	FRENTE A IGLESIA CRISTIANA
Distritos Federales	
Distritos Locales	DISTRITO X

Observaciones

Tamaño Ancho: 15 metros, alto: 3 metros



Tipo Anuncio MUROS



Sistema Integral de Monitoreo de Espectaculares

Reporte de recorrido

Usuario Promo03 Fecha Encuesta: 4/21/2017 7:43:14 PM

Id Encuesta: 131507 - Ticket:55992 - Estatus:Autorizado

Período Electoral	CAMPAÑA
Ámbito	Local
Partido Político	COALICION POR UN COAHUILA SEGURO
Otro Partido	COA POR UN COAHUILA SEGURO
Nombre Candidato	MIGUEL MERY
Descripción del Cargo	PRESIDENTE MUNICIPAL
Otro Cargo	
Lema / Versión	JALEMOS JUNTOS

Entidad	COAHUILA DE ZARAGOZA
Municipio	TORREÓN
Colonia	LAS LUISAS
Calle	BOULEVARD LAGUNA SUR
Número	SIN NUMERO
Entre calle	DURANGO
Y Calle	NUEVO LEÓN
C.P.	27390
Referencia	FRENTE A LAS DALIAS
Distritos Federales	
Distritos Locales	DISTRITO X

Observaciones

Tamaño Ancho: 8 metros, alto: 2 metros



Tipo Anuncio MUROS



Sistema Integral de Monitoreo de Espectaculares

Reporte de recorrido

Usuario Promo03 Fecha Encuesta: 4/21/2017 7:56:43 PM

Id Encuesta: 131508 - Ticket:55992 - Estatus: Autorizado

Período Electoral	CAMPAÑA
Ámbito	Local
Partido Político	COALICION POR UN COAHUILA SEGURO
Otro Partido	COA POR UN COAHUILA SEGURO
Nombre Candidato	MIGUEL MERY
Descripción del Cargo	PRESIDENTE MUNICIPAL
Otro Cargo	
Lema / Versión	JALEMOS JUNTOS

Entidad	COAHUILA DE ZARAGOZA
Municipio	TORREÓN
Colonia	CUCA ORONA
Calle	BOULEVARD LAGUNA SUR
Número	SIN NÚMERO
Entre calle	CIRUELOS
Y Calle	GENARO VÁZQUEZ
C.P.	27276
Referencia	TALLER MECÁNICO EL CHINO
Distritos Federales	
Distritos Locales	DISTRITO X

Observaciones

Tamaño Ancho: 20 metros, alto: 3 metros



Tipo Anuncio MUROS



Sistema Integral de Monitoreo de Espectaculares

Reporte de recorrido

Usuario Promo03 Fecha Encuesta: 4/21/2017 8:09:46 PM

Id Encuesta: 131511 - Ticket:55992 - Estatus: Autorizado

Período Electoral	CAMPAÑA
Ámbito	Local
Partido Político	COALICION POR UN COAHUILA SEGURO
Otro Partido	COA POR UN COAHUILA SEGURO
Nombre Candidato	MIGUEL MERY
Descripción del Cargo	PRESIDENTE MUNICIPAL
Otro Cargo	
Lema / Versión	JALEMOS JUNTOS

Entidad	COAHUILA DE ZARAGOZA
Municipio	TORREÓN
Colonia	J. MARIA DEL BOSQUE RODRÍGUEZ
Calle	LAGUNA DE LOS CISNES
Número	SIN NUMERO
Entre calle	MIELERAS
Y Calle	LAGUNA SUR
C.P.	27294
Referencia	FERRETERIA
Distritos Federales	
Distritos Locales	DISTRITO X

Observaciones

Tamaño Ancho: 16 metros, alto: 3 metros



Tipo Anuncio MUROS



Sistema Integral de Monitoreo de Espectaculares

Reporte de recorrido

Usuario Promo15 Fecha Encuesta: 4/21/2017 6:45:06 PM

Id Encuesta: 131516 - Ticket:55993 - Estatus: Autorizado

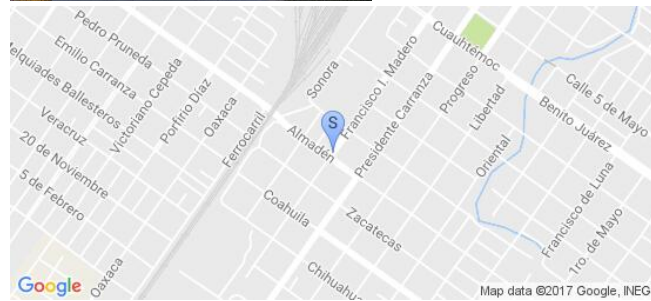
Período Electoral	CAMPAÑA
Ámbito	Local
Partido Político	COALICION POR UN COAHUILA SEGURO
Otro Partido	COA POR UN COAHUILA SEGURO
Nombre Candidato	MIGUEL RIQUELME
Descripción del Cargo	GOBERNADOR
Otro Cargo	
Lema / Versión	JALEMOS JUNTOS

Entidad	COAHUILA DE ZARAGOZA
Municipio	FRONTERA
Colonia	CENTRO
Calle	FRANCISCL I MADERO
Número	SIN NUMERO
Entre calle	OCCIDENTAL
Y Calle	MADERO
C.P.	25600
Referencia	FRENTE A PARTIDO ACCION NACIONAL
Distritos Federales	
Distritos Locales	DISTRITO VI

Observaciones

Tamaño Ancho: 8 metros, alto: 2 metros

Tipo Anuncio MUROS



Sistema Integral de Monitoreo de Espectaculares

Reporte de recorrido

Usuario Promo15 Fecha Encuesta: 4/21/2017 6:48:22 PM

Id Encuesta: 131517 - Ticket:55993 - Estatus: Autorizado

Período Electoral	CAMPAÑA
Ámbito	Local
Partido Político	COALICION POR UN COAHUILA SEGURO
Otro Partido	COA POR UN COAHUILA SEGURO
Nombre Candidato	MIGUEL RIQUELME
Descripción del Cargo	GOBERNADOR
Otro Cargo	
Lema / Versión	JALEMOS JUNTOS

Entidad	COAHUILA DE ZARAGOZA
Municipio	FRONTERA
Colonia	CENTRO
Calle	ALMADEN
Número	SIN NUMERO
Entre calle	FRANCISCO I MADERO
Y Calle	TAMAULIPAS
C.P.	25600
Referencia	FRENTE A PARTIDO ACCION NACIONAL
Distritos Federales	
Distritos Locales	DISTRITO VI

Observaciones

Tamaño Ancho: 20 metros, alto: 2 metros

Tipo Anuncio MUROS



Sistema Integral de Monitoreo de Espectaculares

Reporte de recorrido

Usuario Promo15 Fecha Encuesta: 4/21/2017 8:05:46 PM

Id Encuesta: 131520 - Ticket:55993 - Estatus: Autorizado

Período Electoral	CAMPAÑA
Ámbito	Local
Partido Político	COALICION POR UN COAHUILA SEGURO
Otro Partido	COA POR UN COAHUILA SEGURO
Nombre Candidato	MIGUEL RIQUELME
Descripción del Cargo	GOBERNADOR
Otro Cargo	
Lema / Versión	JALEMOS JUNTOS

Entidad	COAHUILA DE ZARAGOZA
Municipio	MONCLOVA
Colonia	ASTURIAS
Calle	BOULEVAR HAROLD R. PAPE
Número	SIN NUMERO
Entre calle	CARRETERA 57
Y Calle	SILVESTRE FLORES
C.P.	25790
Referencia	COIMSA
Distritos Federales	
Distritos Locales	DISTRITO VI

Observaciones

Tamaño Ancho: 10 metros, alto: 3 metros



Tipo Anuncio PANORÁMICOS



Sistema Integral de Monitoreo de Espectaculares

Reporte de recorrido

Usuario Promo15 Fecha Encuesta: 4/21/2017 8:12:35 PM

Id Encuesta: 131521 - Ticket:55993 - Estatus:Autorizado

Período Electoral	CAMPAÑA
Ámbito	Local
Partido Político	COALICION POR UN COAHUILA SEGURO
Otro Partido	COA POR UN COAHUILA SEGURO
Nombre Candidato	MIGUEL RIQUELME
Descripción del Cargo	GOBERNADOR
Otro Cargo	
Lema / Versión	JALEMOS JUNTOS

Entidad	COAHUILA DE ZARAGOZA
Municipio	CASTAÑOS
Colonia	CALIFORNIA
Calle	CARRETERA 57
Número	SIN NUMERO
Entre calle	CARRETERA 57
Y Calle	CARRETERA 57
C.P.	25870
Referencia	MADISA
Distritos Federales	
Distritos Locales	DISTRITO VI

Observaciones

Tamaño Ancho: 10 metros, alto: 4 metros

Tipo Anuncio PANORÁMICOS



Sistema Integral de Monitoreo de Espectaculares

Reporte de recorrido

Usuario jorge.navarl Fecha Encuesta: 4/21/2017 7:50:35 PM


Id Encuesta: 131527 - Ticket:55995 - Estatus: Autorizado

Período Electoral	CAMPAÑA
Ámbito	Local
Partido Político	COALICION POR UN COAHUILA SEGURO
Otro Partido	COA POR UN COAHUILA SEGURO
Nombre Candidato	MIGUEL RIQUELME
Descripción del Cargo	GOBERNADOR
Otro Cargo	
Lema / Versión	AGUA PARA TODOS
Observaciones	ESTA EN LA BARDA DEL COSTADO DERECHO DE GRUAS SALAS

Entidad	COAHUILA DE ZARAGOZA
Municipio	SAN BUENAVENTURA
Colonia	COL. PEQUEÑOS EJIDOS
Calle	SN
Número	SN
Entre calle	CARR. 30
Y Calle	SIN CALLE
C.P.	25505
Referencia	ESTA FRENTE A CASAS EN OBRE NEGRA
Distritos Federales	
Distritos Locales	DISTRITO IV

Tamaño Ancho: 10 metros, alto: 3 metros

Tipo Anuncio MUROS



Sistema Integral de Monitoreo de Espectaculares

Reporte de recorrido

Usuario jorge.navar1 Fecha Encuesta: 4/21/2017 8:11:11 PM

Id Encuesta: 131531 - Ticket:55995 - Estatus:Autorizado



Período Electoral	CAMPAÑA
Ámbito	Local
Partido Político	COALICION POR UN COAHUILA SEGURO
Otro Partido	COA POR UN COAHUILA SEGURO
Nombre Candidato	MIGUEL RIQUELME
Descripción del Cargo	GOBERNADOR
Otro Cargo	
Lema / Versión	ESTANCIAS INFANTILES

Entidad	COAHUILA DE ZARAGOZA
Municipio	SAN BUENAVENTURA
Colonia	ZONA CENTRO
Calle	JOSE A. DE LA FUENTE
Número	SN
Entre calle	CARR. 30
Y Calle	SIN NOMBRE
C.P.	25500
Referencia	FRENTE A CAMINOS DE TERRACERIA QUE ESTAN DETRAS DE OXXO
Distritos Federales	
Distritos Locales	DISTRITO IV

Observaciones FRENTE A CAMINOS DE TERRACERIA QUE ESTAN DETRAS DE OXXO

Tamaño Ancho: 10 metros, alto: 3 metros

Tipo Anuncio MUROS



Sistema Integral de Monitoreo de Espectaculares

Reporte de recorrido

Usuario Promo06 Fecha Encuesta: 4/21/2017 8:08:02 PM


Id Encuesta: 131536 - Ticket:55996 - Estatus: Autorizado

Período Electoral	CAMPAÑA
Ámbito	Local
Partido Político	COALICION POR UN COAHUILA SEGURO
Otro Partido	COA POR UN COAHUILA SEGURO
Nombre Candidato	MIGUEL RIQUELME
Descripción del Cargo	GOBERNADOR
Otro Cargo	
Lema / Versión	JALEMOS JUNTOS

Entidad	COAHUILA DE ZARAGOZA
Municipio	SAN BUENAVENTURA
Colonia	ZONA CENTRO
Calle	CONSTITUCIÓN
Número	SI EL NÚMERO
Entre calle	CARRETERA 30
Y Calle	ZARAGOZA
C.P.	25500
Referencia	ESQUINA CON OXXO
Distritos Federales	
Distritos Locales	DISTRITO IV

Observaciones MURO

Tamaño Ancho: 6 metros, alto: 3 metros



Tipo Anuncio MUROS



Sistema Integral de Monitoreo de Espectaculares

Reporte de recorrido

Usuario Promo06 Fecha Encuesta: 4/21/2017 8:09:46 PM

Id Encuesta: 131537 - Ticket:55996 - Estatus: Autorizado

Período Electoral	CAMPAÑA
Ámbito	Local
Partido Político	COALICION POR UN COAHUILA SEGURO
Otro Partido	COA POR UN COAHUILA SEGURO
Nombre Candidato	MIGUEL RIQUELME
Descripción del Cargo	GOBERNADOR
Otro Cargo	
Lema / Versión	JALEMOS JUNTOS

Entidad	COAHUILA DE ZARAGOZA
Municipio	SAN BUENAVENTURA
Colonia	ZONA CENTRO
Calle	CONSTITUCIÓN
Número	SIN NÚMERO
Entre calle	CARRETERA 30
Y Calle	ZARAGOZA
C.P.	25500
Referencia	ESQUINA CON OXXO
Distritos Federales	
Distritos Locales	DISTRITO IV

Observaciones MURO

Tamaño Ancho: 6 metros, alto: 3 metros



Tipo Anuncio MUROS



Sistema Integral de Monitoreo de Espectaculares

Reporte de recorrido

Usuario Promo06 Fecha Encuesta: 4/21/2017 8:37:48 PM

Id Encuesta: 131541 - Ticket:55996 - Estatus: Autorizado

Período Electoral	CAMPAÑA
Ámbito	Local
Partido Político	COALICION POR UN COAHUILA SEGURO
Otro Partido	COA POR UN COAHUILA SEGURO
Nombre Candidato	MIGUEL RIQUELME
Descripción del Cargo	GOBERNADOR
Otro Cargo	
Lema / Versión	JALAMOS JUNTOS

Entidad	COAHUILA DE ZARAGOZA
Municipio	SAN BUENAVENTURA
Colonia	ZONA CENTRO
Calle	ZARAGOZA
Número	SIN NÚMERO
Entre calle	JUÁREZ
Y Calle	PUEBLA
C.P.	25500
Referencia	PRODUCTOS DE BELLEZA INNOVA
Distritos Federales	
Distritos Locales	DISTRITO IV

Observaciones MURO

Tamaño Ancho: 12 metros, alto: 2.5 metros

Tipo Anuncio MUROS



Sistema Integral de Monitoreo de Espectaculares

Reporte de recorrido

Usuario Promo04 Fecha Encuesta: 4/21/2017 8:30:11 PM

Id Encuesta: 131543 - Ticket:55997 - Estatus:Autorizado

Período Electoral	CAMPAÑA
Ámbito	Local
Partido Político	COALICION POR UN COAHUILA SEGURO
Otro Partido	COA POR UN COAHUILA SEGURO
Nombre Candidato	MIGUEL RIQUELME
Descripción del Cargo	GOBERNADOR
Otro Cargo	
Lema / Versión	JALEMOS JUBTOS


Entidad	COAHUILA DE ZARAGOZA
Municipio	TORREÓN
Colonia	RINCON LA MERCES
Calle	JUAN LOBO DE VALLE
Número	SIN NÚMERO
Entre calle	BOULEVARD DIAGONAL DE LAS FUENTES
Y Calle	TALEGAS
C.P.	27220
Referencia	SUPER EXTRA
Distritos Federales	
Distritos Locales	DISTRITO X

Observaciones

Tamaño Ancho: 20 metros, alto: 2 metros



Tipo Anuncio MUROS



Sistema Integral de Monitoreo de Espectaculares

Reporte de recorrido

Usuario Promo03 Fecha Encuesta: 4/21/2017 8:40:49 PM


Id Encuesta: 131546 - Ticket:55998 - Estatus: Autorizado

Período Electoral	CAMPAÑA
Ámbito	Local
Partido Político	COALICION POR UN COAHUILA SEGURO
Otro Partido	COA POR UN COAHUILA SEGURO
Nombre Candidato	MIGUEL MERY
Descripción del Cargo	PRESIDENTE MUNICIPAL
Otro Cargo	
Lema / Versión	JALEMOS JUNTOS

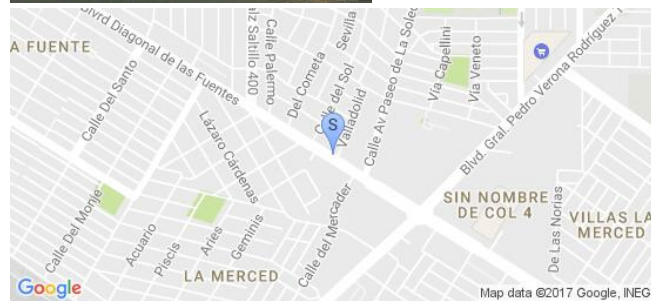
Entidad	COAHUILA DE ZARAGOZA
Municipio	TORREÓN
Colonia	AMPLIACIÓN LA ROSITA
Calle	DIAGONAL DE LAS FUENTES
Número	SIN NÚMERO
Entre calle	RODRÍGUEZ TRIANA
Y Calle	FRANCISCO VILLA
C.P.	27258
Referencia	BOMBA DE SIMAS
Distritos Federales	
Distritos Locales	DISTRITO X

Observaciones

Tamaño Ancho: 20 metros, alto: 15 metros



Tipo Anuncio PANORÁMICOS



Sistema Integral de Monitoreo de Espectaculares

Reporte de recorrido

Usuario jorge.navar1 Fecha Encuesta: 4/21/2017 8:37:29 PM

Id Encuesta: 131549 - Ticket:55999 - Estatus:Autorizado

Período Electoral	CAMPAÑA
Ámbito	Local
Partido Político	COALICION POR UN COAHUILA SEGURO
Otro Partido	COA POR UN COAHUILA SEGURO
Nombre Candidato	MIGUEL RIQUELME
Descripción del Cargo	GOBERNADOR
Otro Cargo	
Lema / Versión	SALIMOS JUNTOS POR MÁS APOYO AL CAMPO

Entidad	COAHUILA DE ZARAGOZA
Municipio	SAN BUENAVENTURA
Colonia	ZONA CENTRO
Calle	ZARAGOZA
Número	SÍ NÚMERO
Entre calle	PUEBLA
Y Calle	JUÁREZ
C.P.	25500
Referencia	BARDA EN ESQUINA
Distritos Federales	
Distritos Locales	DISTRITO IV

Observaciones	CERCA DE NEGOCIO INOVA PRODUCTOS DE BELLEZA
----------------------	---

Tamaño Ancho: 10 metros, alto: 3 metros

Tipo Anuncio MUROS



Sistema Integral de Monitoreo de Espectaculares

Reporte de recorrido

Usuario Promo15 Fecha Encuesta: 4/21/2017 8:40:44 PM

Id Encuesta: 131554 - Ticket:56000 - Estatus:Autorizado

Período Electoral	CAMPAÑA
Ámbito	Local
Partido Político	COALICION POR UN COAHUILA SEGURO
Otro Partido	COA POR UN COAHUILA SEGURO
Nombre Candidato	MIGUEL RIQUELME
Descripción del Cargo	GOBERNADOR
Otro Cargo	
Lema / Versión	POR MAS APOYO AL CAMPO JALEMOS JUNTOS

Entidad	COAHUILA DE ZARAGOZA
Municipio	CASTAÑOS
Colonia	HEROES DEL 47
Calle	CARRETERA 57
Número	SIN NÚMERO
Entre calle	5 DE MAYO
Y Calle	CANANEA
C.P.	25870
Referencia	A UN COSTADO DE OXO
Distritos Federales	
Distritos Locales	DISTRITO VI

Observaciones

Tamaño Ancho: 15 metros, alto: 2 metros



Tipo Anuncio MUROS



Sistema Integral de Monitoreo de Espectaculares

Reporte de recorrido

Usuario david.piza Fecha Encuesta: 4/21/2017 5:50:19 PM

Id Encuesta: 131557 - Ticket:56001 - Estatus: Autorizado

Período Electoral	CAMPAÑA
Ámbito	Local
Partido Político	COALICION POR UN COAHUILA SEGURO
Otro Partido	COA POR UN COAHUILA SEGURO
Nombre Candidato	MIGUEL RIQUELME
Descripción del Cargo	GOBERNADOR
Otro Cargo	
Lema / Versión	POR NUESTROS JÓVENES JALEMOS JUNTOS

Entidad	COAHUILA DE ZARAGOZA
Municipio	MONCLOVA
Colonia	SANTA ISABEL
Calle	HAROLD R PAPE
Número	SIN NÚMERO
Entre calle	UNIVERSIDAD
Y Calle	MAR ROJO
C.P.	25732
Referencia	VENTA DISCOTECA LA O
Distritos Federales	
Distritos Locales	DISTRITO VI

Observaciones PANORÁMICO BILATERAL

Tamaño Ancho: 10 metros, alto: 3 metros

Tipo Anuncio PANORÁMICOS



Sistema Integral de Monitoreo de Espectaculares

Reporte de recorrido

Usuario Promo06 Fecha Encuesta: 4/25/2017 2:51:56 PM

Id Encuesta: 131685 - Ticket:56023 - Estatus: Autorizado


Período Electoral	CAMPAÑA
Ámbito	Local
Partido Político	COALICION POR UN COAHUILA SEGURO
Otro Partido	COA POR UN COAHUILA SEGURO
Nombre Candidato	JUAN CARLOS
Descripción del Cargo	PRESIDENTE MUNICIPAL
Otro Cargo	
Lema / Versión	PONTE LA VERDE CON LOS TRES

Entidad	COAHUILA DE ZARAGOZA
Municipio	MATAMOROS
Colonia	EJIDO SAN MIGUEL
Calle	TORREÓN MATAMOROS
Número	SI MI NÚMERO
Entre calle	NARCISO MENDOZA
Y Calle	LAS INSTITUCIONES
C.P.	27440
Referencia	FRENTE QUINTA DON ALFREDO
Distritos Federales	
Distritos Locales	DISTRITO VII

Observaciones OBRA NEGRA

Tamaño Ancho: 6 metros, alto: 3 metros

Tipo Anuncio MUROS



Sistema Integral de Monitoreo de Espectaculares
Reporte de recorrido

Usuario Promo06 Fecha Encuesta: 4/25/2017 2:56:54 PM


Id Encuesta: 131686 - Ticket:56023 - Estatus: Autorizado

Período Electoral	CAMPAÑA
Ámbito	Local
Partido Político	COALICION POR UN COAHUILA SEGURO
Otro Partido	COA POR UN COAHUILA SEGURO
Nombre Candidato	MIGUEL RIQUELME
Descripción del Cargo	GOBERNADOR
Otro Cargo	
Lema / Versión	JALEMLS JUNTOS

Entidad	COAHUILA DE ZARAGOZA
Municipio	MATAMOROS
Colonia	EJIDO SAN MIGUEL
Calle	TORREON MATAMOROS
Número	S/N
Entre calle	X
Y Calle	Y
C.P.	27440
Referencia	FRENTE PALMAS
Distritos Federales	
Distritos Locales	DISTRITO VII

Observaciones WET LAGUNA

Tamaño Ancho: 9 metros, alto: 3 metros

Tipo Anuncio MUROS


Sistema Integral de Monitoreo de Espectaculares

Reporte de recorrido

Usuario Promo06 Fecha Encuesta: 4/25/2017 3:04:20 PM

Id Encuesta: 131687 - Ticket:56023 - Estatus:Autorizado

Período Electoral	CAMPAÑA
Ámbito	Local
Partido Político	COALICION POR UN COAHUILA SEGURO
Otro Partido	COA POR UN COAHUILA SEGURO
Nombre Candidato	JUAN CARLOS AYUP Y GRACIELA FERNANDEZ
Descripción del Cargo	PRESIDENTE MUNICIPAL
Otro Cargo	
Lema / Versión	JALEMOS JUNTOS


Entidad	COAHUILA DE ZARAGOZA
Municipio	MATAMOROS
Colonia	EJIDO SANTL TOMAS
Calle	TORREON MARAMOROS
Número	S/N
Entre calle	CUAUTLA
Y Calle	IZUCA
C.P.	27440
Referencia	LOTE BALDIO
Distritos Federales	
Distritos Locales	DISTRITO VII

Observaciones LOTE BALDÍO

Tamaño Ancho: 15 metros, alto: 5 metros



Tipo Anuncio PANORÁMICOS



Sistema Integral de Monitoreo de Espectaculares

Reporte de recorrido

Usuario Promo06 Fecha Encuesta: 4/25/2017 3:14:14 PM

Id Encuesta: 131688 - Ticket:56023 - Estatus:Autorizado

Período Electoral	CAMPAÑA
Ámbito	Local
Partido Político	COALICION POR UN COAHUILA SEGURO
Otro Partido	COA POR UN COAHUILA SEGURO
Nombre Candidato	MIGUEL RIQUELME
Descripción del Cargo	GOBERNADOR
Otro Cargo	
Lema / Versión	JALEMOS JUNTOS


Entidad	COAHUILA DE ZARAGOZA
Municipio	MATAMOROS
Colonia	EJIDO SANTO TOMAS
Calle	TORREON MATAMOROS
Número	SIN NÚMERO
Entre calle	ACATITA
Y Calle	CUAUTLA
C.P.	27440
Referencia	FRENTE EMPRESA IMAGEWEAR
Distritos Federales	
Distritos Locales	DISTRITO VII

Observaciones SE ESTA CAYENDO LA LONA

Tamaño Ancho: 12 metros, alto: 5 metros



Tipo Anuncio PANORÁMICOS



Sistema Integral de Monitoreo de Espectaculares
Reporte de recorrido


Usuario Promo06 Fecha Encuesta: 4/25/2017 3:22:30 PM

Id Encuesta: 131689 - Ticket:56023 - Estatus: Autorizado

Período Electoral	CAMPAÑA
Ámbito	Local
Partido Político	COALICION POR UN COAHUILA SEGURO
Otro Partido	COA POR UN COAHUILA SEGURO
Nombre Candidato	JUAN CARLOS AYUP
Descripción del Cargo	PRESIDENTE MUNICIPAL
Otro Cargo	
Lema / Versión	PONTE LA VERDE

Entidad	COAHUILA DE ZARAGOZA
Municipio	MATAMOROS
Colonia	SANTO TOMAS
Calle	TORREON MATAMOROS
Número	S/N
Entre calle	ACATITA
Y Calle	CUAUTLA
C.P.	27440
Referencia	FRENTE EMPRESA IMAGEWEAR
Distritos Federales	
Distritos Locales	DISTRITO VII

Observaciones MURO

Tamaño Ancho: 7 metros, alto: 3 metros

Tipo Anuncio MUROS


Sistema Integral de Monitoreo de Espectaculares
Reporte de recorrido

Usuario Promo06 Fecha Encuesta: 4/25/2017 3:35:24 PM

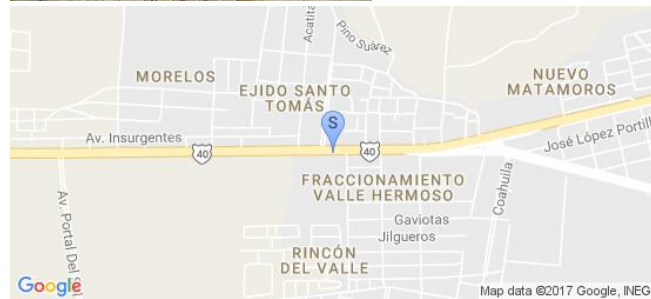
Id Encuesta: 131691 - Ticket:56023 - Estatus: Autorizado

Período Electoral	CAMPAÑA
Ámbito	Local
Partido Político	COALICION POR UN COAHUILA SEGURO
Otro Partido	COA POR UN COAHUILA SEGURO
Nombre Candidato	MIGUEL RIQUELME
Descripción del Cargo	GOBERNADOR
Otro Cargo	
Lema / Versión	JALEMOS JUNTOS

Entidad	COAHUILA DE ZARAGOZA
Municipio	MATAMOROS
Colonia	FRACC. VALLE HERMOSO
Calle	TORREON MATAMOROS
Número	S/N
Entre calle	DE LAS GARZAS
Y Calle	AVENIDA DEL VALLE
C.P.	27440
Referencia	PUENTE PEATONAL
Distritos Federales	
Distritos Locales	DISTRITO VII

Observaciones BALDIO

Tamaño Ancho: 9 metros, alto: 3 metros

Tipo Anuncio MUROS


Sistema Integral de Monitoreo de Espectaculares

Reporte de recorrido

Usuario ortencia.lucatero Fecha Encuesta: 4/25/2017 2:55:53 PM

Id Encuesta: 131704 - Ticket:56025 - Estatus: Autorizado



Período Electoral	CAMPAÑA
Ámbito	Local
Partido Político	COALICION POR UN COAHUILA SEGURO
Otro Partido	COA POR UN COAHUILA SEGURO
Nombre Candidato	MIGUEL RIQUELME
Descripción del Cargo	GOBERNADOR
Otro Cargo	
Lema / Versión	JALRMOD JUNTOS

Entidad	COAHUILA DE ZARAGOZA
Municipio	MATAMOROS
Colonia	EJIDO SAN MIGUEL
Calle	CARRETERA A MATAMOROS
Número	S/N
Entre calle	Y
Y Calle	X
C.P.	27440
Referencia	WET LAGUNA
Distritos Federales	
Distritos Locales	DISTRITO VII

Observaciones

Tamaño Ancho: 9 metros, alto: 3 metros

Tipo Anuncio MUROS



Sistema Integral de Monitoreo de Espectaculares

Reporte de recorrido

Usuario ortencia.lucatero Fecha Encuesta: 4/25/2017 3:18:08 PM

Id Encuesta: 131706 - Ticket:56025 - Estatus: Autorizado


Período Electoral	CAMPAÑA
Ámbito	Local
Partido Político	COALICION POR UN COAHUILA SEGURO
Otro Partido	COA POR UN COAHUILA SEGURO
Nombre Candidato	MIGUEL RIQUELME
Descripción del Cargo	GOBERNADOR
Otro Cargo	
Lema / Versión	MENOS POLITICA MAS CARACTER

Entidad	COAHUILA DE ZARAGOZA
Municipio	MATAMOROS
Colonia	EJIDO SANTO TOMÁS
Calle	CARRETERA TORREON MATAMOROS
Número	S/N
Entre calle	AV INSURGENTES
Y Calle	ACATITA
C.P.	27440
Referencia	FRENTE A EMPRESA VF IMAGRWEAR
Distritos Federales	
Distritos Locales	DISTRITO VII

Observaciones

Tamaño Ancho: 9 metros, alto: 6 metros

Tipo Anuncio PANORÁMICOS



Sistema Integral de Monitoreo de Espectaculares

Reporte de recorrido

Usuario Promo06 Fecha Encuesta: 4/25/2017 3:46:53 PM

Id Encuesta: 131713 - Ticket:56026 - Estatus: Autorizado

Período Electoral	CAMPAÑA
Ámbito	Local
Partido Político	COALICION POR UN COAHUILA SEGURO
Otro Partido	COA POR UN COAHUILA SEGURO
Nombre Candidato	MIGUEL RIQUELME
Descripción del Cargo	GOBERNADOR
Otro Cargo	
Lema / Versión	JALEMOS JUNTOS

Entidad	COAHUILA DE ZARAGOZA
Municipio	MATAMOROS
Colonia	RINCÓN DEL VALLE
Calle	TORREÓN MATAMOROS
Número	SI EL NÚMERO
Entre calle	AVENIDA DEL RÍO
Y Calle	FE SANTA CRUZ
C.P.	27440
Referencia	A UN COSTADO DE SORIANA
Distritos Federales	
Distritos Locales	DISTRITO VII

Observaciones MURO

Tamaño Ancho: 12 metros, alto: 3 metros

Tipo Anuncio MUROS



Sistema Integral de Monitoreo de Espectaculares

Reporte de recorrido

Usuario Promo06 Fecha Encuesta: 4/25/2017 3:59:21 PM

Id Encuesta: 131715 - Ticket:56026 - Estatus: Autorizado


Período Electoral	CAMPAÑA
Ámbito	Local
Partido Político	COALICION POR UN COAHUILA SEGURO
Otro Partido	COA POR UN COAHUILA SEGURO
Nombre Candidato	JUAN CARLOS AYUP
Descripción del Cargo	PRESIDENTE MUNICIPAL
Otro Cargo	
Lema / Versión	JALEMOS JUNTOS

Entidad	COAHUILA DE ZARAGOZA
Municipio	MATAMOROS
Colonia	EJIDAL
Calle	CUAUHTÉMOC
Número	SIN NÚMERO
Entre calle	DEL AMOR
Y Calle	LÁZARO CÁRDENAS
C.P.	27440
Referencia	FRENTE CIANE
Distritos Federales	
Distritos Locales	DISTRITO VII

Observaciones MURO

Tamaño Ancho: 8 metros, alto: 3 metros

Tipo Anuncio MUROS



Sistema Integral de Monitoreo de Espectaculares

Reporte de recorrido

Usuario Promo06 Fecha Encuesta: 4/25/2017 4:14:59 PM

Id Encuesta: 131718 - Ticket:56026 - Estatus: Autorizado


Período Electoral	CAMPAÑA
Ámbito	Local
Partido Político	COALICION POR UN COAHUILA SEGURO
Otro Partido	COA POR UN COAHUILA SEGURO
Nombre Candidato	JUAN CARLOS AYUP
Descripción del Cargo	PRESIDENTE MUNICIPAL
Otro Cargo	
Lema / Versión	JALEMOS JUNTOS

Entidad	COAHUILA DE ZARAGOZA
Municipio	MATAMOROS
Colonia	EJIDAL
Calle	CUAUHTÉMOC
Número	SI EL NÚMERO
Entre calle	DEL AMOR
Y Calle	LÁZARO CÁRDENAS
C.P.	27440
Referencia	FRENTE FAP
Distritos Federales	
Distritos Locales	DISTRITO VII

Observaciones LONA

Tamaño Ancho: 15 metros, alto: 7 metros

Tipo Anuncio PANORÁMICOS



Sistema Integral de Monitoreo de Espectaculares

Reporte de recorrido

Usuario Promo06 Fecha Encuesta: 4/25/2017 4:17:01 PM

Id Encuesta: 131719 - Ticket:56026 - Estatus: Autorizado

Período Electoral	CAMPAÑA
Ámbito	Local
Partido Político	COALICION POR UN COAHUILA SEGURO
Otro Partido	COA POR UN COAHUILA SEGURO
Nombre Candidato	MIGUEL RIQUELME
Descripción del Cargo	GOBERNADOR
Otro Cargo	
Lema / Versión	JALEMOS JUNTOS

Entidad	COAHUILA DE ZARAGOZA
Municipio	MATAMOROS
Colonia	EJIDAL
Calle	CUAUHTÉMOC
Número	SIN NÚMERO
Entre calle	DEL AMOR
Y Calle	LÁZARO CÁRDENAS
C.P.	27440
Referencia	FRENTE AL FAP
Distritos Federales	
Distritos Locales	DISTRITO VII

Observaciones MURO

Tamaño Ancho: 12 metros, alto: 3 metros

Tipo Anuncio MUROS



Sistema Integral de Monitoreo de Espectaculares

Reporte de recorrido

Usuario Promo06 Fecha Encuesta: 4/25/2017 4:31:31 PM

Id Encuesta: 131720 - Ticket:56026 - Estatus: Autorizado


Período Electoral	CAMPAÑA
Ámbito	Local
Partido Político	COALICION POR UN COAHUILA SEGURO
Otro Partido	COA POR UN COAHUILA SEGURO
Nombre Candidato	MIGUEL RIQUELME
Descripción del Cargo	GOBERNADOR
Otro Cargo	
Lema / Versión	JALEMOS JUNTOS

Entidad	COAHUILA DE ZARAGOZA
Municipio	MATAMOROS
Colonia	CHALET
Calle	LÁZARO CÁRDENAS
Número	SIN NÚMERO
Entre calle	CUAUHTÉMOC
Y Calle	DOCTOR HERRADÓN
C.P.	27440
Referencia	LOTE BALDIO
Distritos Federales	
Distritos Locales	DISTRITO VII

Observaciones MURO

Tamaño Ancho: 9 metros, alto: 3 metros

Tipo Anuncio MUROS



Sistema Integral de Monitoreo de Espectaculares

Reporte de recorrido

Usuario Promo06 Fecha Encuesta: 4/25/2017 4:34:44 PM

Id Encuesta: 131721 - Ticket:56026 - Estatus: Autorizado

Período Electoral	CAMPAÑA
Ámbito	Local
Partido Político	COALICION POR UN COAHUILA SEGURO
Otro Partido	COA POR UN COAHUILA SEGURO
Nombre Candidato	MIGUEL RIQUELME
Descripción del Cargo	GOBERNADOR
Otro Cargo	
Lema / Versión	JALEMOS JUNTOS

Entidad	COAHUILA DE ZARAGOZA
Municipio	MATAMOROS
Colonia	CHALET
Calle	LÁZARO CÁRDENAS
Número	SIN NÚMERO
Entre calle	MEJIA
Y Calle	ZUAZUA
C.P.	27440
Referencia	FRENTE TIENDA VELAZQUEZ
Distritos Federales	
Distritos Locales	DISTRITO VII

Observaciones MURO

Tamaño Ancho: 15 metros, alto: 3 metros

Tipo Anuncio MUROS



Sistema Integral de Monitoreo de Espectaculares

Reporte de recorrido

Usuario erendira.duarte Fecha Encuesta: 4/25/2017 2:50:28 PM

Id Encuesta: 131733 - Ticket:56028 - Estatus: Autorizado

Período Electoral	CAMPAÑA
Ámbito	Local
Partido Político	COALICION POR UN COAHUILA SEGURO
Otro Partido	COA POR UN COAHUILA SEGURO
Nombre Candidato	JUAN CARLOS AYUP
Descripción del Cargo	PRESIDENTE MUNICIPAL
Otro Cargo	
Lema / Versión	PONTE LA VERDE CON LAS TRES

Entidad	COAHUILA DE ZARAGOZA
Municipio	MATAMOROS
Colonia	EJIDO SAN MIGUEL
Calle	CARRETERA TORREON MATAMOROS
Número	SN
Entre calle	IGNACIO ALDAMA
Y Calle	ALVARO BRIONES RODRIGUEZ
C.P.	27440
Referencia	FRENTE A QUINTA DON ALFREDO
Distritos Federales	
Distritos Locales	DISTRITO VII

Observaciones

Tamaño Ancho: 5 metros, alto: 3 metros

Tipo Anuncio MUROS




Sistema Integral de Monitoreo de Espectaculares
Reporte de recorrido

Usuario erendira.duarte Fecha Encuesta: 4/25/2017 3:26:35 PM

Id Encuesta: 131735 - Ticket:56028 - Estatus: Autorizado

Período Electoral	CAMPAÑA
Ámbito	Local
Partido Político	COALICION POR UN COAHUILA SEGURO
Otro Partido	COA POR UN COAHUILA SEGURO
Nombre Candidato	JUAN CARLOS AYUP
Descripción del Cargo	PRESIDENTE MUNICIPAL
Otro Cargo	
Lema / Versión	PONTE LA VERDE CON LOS TRES

Entidad	COAHUILA DE ZARAGOZA
Municipio	MATAMOROS
Colonia	SANTO TOMAS
Calle	CARRETERA TORREON MATAMOROS
Número	SN
Entre calle	ACATITA
Y Calle	CUAUTLA
C.P.	27440
Referencia	FRENTE EMPRESA VF IMAGEWEAR
Distritos Federales	
Distritos Locales	DISTRITO VII

Observaciones
Tamaño Ancho: 7 metros, alto: 2 metros

Tipo Anuncio MUROS


Sistema Integral de Monitoreo de Espectaculares

Reporte de recorrido

Usuario erendira.duarte Fecha Encuesta: 4/25/2017 3:38:20 PM

Id Encuesta: 131736 - Ticket:56028 - Estatus:Autorizado

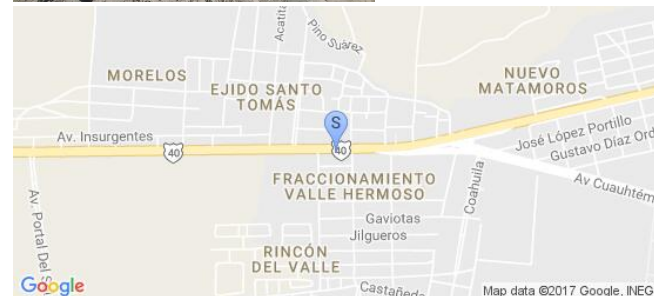
Período Electoral	CAMPAÑA
Ámbito	Local
Partido Político	COALICION POR UN COAHUILA SEGURO
Otro Partido	COA POR UN COAHUILA SEGURO
Nombre Candidato	MIGUEL RIQUELME
Descripción del Cargo	GOBERNADOR
Otro Cargo	
Lema / Versión	JALEMOS JUNTOS

Entidad	COAHUILA DE ZARAGOZA
Municipio	MATAMOROS
Colonia	FRACC. VALLE HERMOSO
Calle	CARRETERA TORREON MATAMOROS
Número	SN
Entre calle	DE LAS GARZAS
Y Calle	AV. DEL VALLE
C.P.	27440
Referencia	FRENTE A ESCUELA FRANCISCO I MADERO
Distritos Federales	
Distritos Locales	DISTRITO VII

Observaciones

Tamaño Ancho: 10 metros, alto: 3 metros

Tipo Anuncio MUROS



Sistema Integral de Monitoreo de Espectaculares

Reporte de recorrido

Usuario erendira.duarte Fecha Encuesta: 4/25/2017 3:58:55 PM

Id Encuesta: 131738 - Ticket:56028 - Estatus:Autorizado

Período Electoral	CAMPAÑA
Ámbito	Local
Partido Político	COALICION POR UN COAHUILA SEGURO
Otro Partido	COA POR UN COAHUILA SEGURO
Nombre Candidato	MIGUEL RIQUELME
Descripción del Cargo	GOBERNADOR
Otro Cargo	
Lema / Versión	JALEMOS JUNTOS

Entidad	COAHUILA DE ZARAGOZA
Municipio	MATAMOROS
Colonia	VALLE HERMOSO
Calle	CARRETERA TORREON MATAMOTOS
Número	SN
Entre calle	IGNACIO ZARAGOZA
Y Calle	FE DE LA CRUZ
C.P.	27440
Referencia	A UN COSTADO DE SORIANA
Distritos Federales	
Distritos Locales	DISTRITO VII

Observaciones

Tamaño Ancho: 9 metros, alto: 3 metros



Tipo Anuncio MUROS



Sistema Integral de Monitoreo de Espectaculares
Reporte de recorrido

Usuario erendira.duarte Fecha Encuesta: 4/25/2017 4:52:58 PM

Id Encuesta: 131741 - Ticket:56028 - Estatus: Autorizado

Período Electoral	CAMPAÑA
Ámbito	Local
Partido Político	COALICION POR UN COAHUILA SEGURO
Otro Partido	COA POR UN COAHUILA SEGURO
Nombre Candidato	MIGUEL RIQUELME
Descripción del Cargo	GOBERNADOR
Otro Cargo	
Lema / Versión	JALEMOS JUNTOS

Entidad	COAHUILA DE ZARAGOZA
Municipio	MATAMOROS
Colonia	NUEVO MATAMOROS
Calle	DE LA UVA
Número	46
Entre calle	DEL TRIGO
Y Calle	DEL ALGODON
C.P.	27440
Referencia	A UN COSTADO DE TIENDA DE ABARROTES
Distritos Federales	
Distritos Locales	DISTRITO VII

Observaciones
Tamaño Ancho: 12 metros, alto: 2 metros

Tipo Anuncio MUROS


Sistema Integral de Monitoreo de Espectaculares

Reporte de recorrido

Usuario ortencia.lucatero Fecha Encuesta: 4/25/2017 4:16:50 PM

Id Encuesta: 131748 - Ticket:56030 - Estatus: Autorizado

Período Electoral	CAMPAÑA
Ámbito	Local
Partido Político	COALICION POR UN COAHUILA SEGURO
Otro Partido	COA POR UN COAHUILA SEGURO
Nombre Candidato	MIGUEL RIQUELME
Descripción del Cargo	GOBERNADOR
Otro Cargo	
Lema / Versión	JALEMOS JUNTOS

Entidad	COAHUILA DE ZARAGOZA
Municipio	MATAMOROS
Colonia	EJIDAL
Calle	CUAUHTÉMOC
Número	S/N
Entre calle	DEL AMOR
Y Calle	LÁZARO CÁRDENAS
C.P.	27440
Referencia	FRENTE A INIFAP
Distritos Federales	
Distritos Locales	DISTRITO VII

Observaciones

Tamaño Ancho: 10 metros, alto: 3 metros



Tipo Anuncio MUROS



Sistema Integral de Monitoreo de Espectaculares
Reporte de recorrido

Usuario ortencia.lucatero Fecha Encuesta: 4/25/2017 4:31:05 PM

Id Encuesta: 131750 - Ticket:56030 - Estatus:Autorizado

Período Electoral	CAMPAÑA
Ámbito	Local
Partido Político	COALICION POR UN COAHUILA SEGURO
Otro Partido	COA POR UN COAHUILA SEGURO
Nombre Candidato	MIGUEL RIQUELME
Descripción del Cargo	GOBERNADOR
Otro Cargo	
Lema / Versión	JALEMOS JUNTOS

Entidad	COAHUILA DE ZARAGOZA
Municipio	MATAMOROS
Colonia	EL CHALET
Calle	LÁZARO CÁRDENAS
Número	S/N
Entre calle	DR HERRADON
Y Calle	CUAUHTÉMOC
C.P.	27440
Referencia	EN LOTE BALDIO
Distritos Federales	
Distritos Locales	DISTRITO VII

Observaciones
Tamaño Ancho: 9 metros, alto: 3 metros

Tipo Anuncio MUROS


Sistema Integral de Monitoreo de Espectaculares

Reporte de recorrido

Usuario ortencia.lucatero Fecha Encuesta: 4/25/2017 4:40:52 PM

Id Encuesta: 131751 - Ticket:56030 - Estatus: Autorizado

Período Electoral	CAMPAÑA
Ámbito	Local
Partido Político	COALICION POR UN COAHUILA SEGURO
Otro Partido	COA POR UN COAHUILA SEGURO
Nombre Candidato	MIGUEL RIQUELME
Descripción del Cargo	GOBERNADOR
Otro Cargo	
Lema / Versión	JALEMOS JUNTOS

Entidad	COAHUILA DE ZARAGOZA
Municipio	MATAMOROS
Colonia	CHALET
Calle	LAZARO CÁRDENAS
Número	S/N
Entre calle	ZUAZUA
Y Calle	MEJIA
C.P.	27440
Referencia	FRENTE A MISELANEA VELAZQUEZ
Distritos Federales	
Distritos Locales	DISTRITO VII

Observaciones

Tamaño Ancho: 15 metros, alto: 3 metros



Tipo Anuncio MUROS



Sistema Integral de Monitoreo de Espectaculares

Reporte de recorrido

Usuario ortencia.lucatero Fecha Encuesta: 4/25/2017 4:44:55 PM

Id Encuesta: 131752 - Ticket:56030 - Estatus:Autorizado


Período Electoral	CAMPAÑA
Ámbito	Local
Partido Político	COALICION POR UN COAHUILA SEGURO
Otro Partido	COA POR UN COAHUILA SEGURO
Nombre Candidato	MIGUEL RIQUELME
Descripción del Cargo	GOBERNADOR
Otro Cargo	
Lema / Versión	JALEMOS JUNTOS

Entidad	COAHUILA DE ZARAGOZA
Municipio	MATAMOROS
Colonia	MARIANO MATAMOROS MP
Calle	MIGUEL DE LA MADRID
Número	S/N
Entre calle	GERANIOS
Y Calle	GARDENIAS
C.P.	27440
Referencia	A UN COSTADO DE MISELANEA IVONNE
Distritos Federales	
Distritos Locales	DISTRITO VI

Observaciones

Tamaño Ancho: 8 metros, alto: 3 metros

Tipo Anuncio MUROS



Sistema Integral de Monitoreo de Espectaculares
Reporte de recorrido

Usuario ortencia.lucatero Fecha Encuesta: 4/25/2017 5:25:56 PM

Id Encuesta: 131754 - Ticket:56030 - Estatus:Autorizado

Período Electoral	CAMPAÑA
Ámbito	Local
Partido Político	COALICION POR UN COAHUILA SEGURO
Otro Partido	COA POR UN COAHUILA SEGURO
Nombre Candidato	MIGUEL RIQUELME
Descripción del Cargo	GOBERNADOR
Otro Cargo	
Lema / Versión	JALEMOS JUNTOS

Entidad	COAHUILA DE ZARAGOZA
Municipio	MATAMOROS
Colonia	EL NOGAL
Calle	LAZARO CÁRDENAS
Número	S/N
Entre calle	SICOMOROS
Y Calle	JACARANDAS
C.P.	27440
Referencia	FRENTE A EXPENDIO NAYARITA
Distritos Federales	
Distritos Locales	DISTRITO VII

Observaciones
Tamaño Ancho: 7 metros, alto: 3 metros

Tipo Anuncio MUROS


Sistema Integral de Monitoreo de Espectaculares
Reporte de recorrido

Usuario ortencia.lucatero Fecha Encuesta: 4/25/2017 5:53:00 PM

Id Encuesta: 131756 - Ticket:56030 - Estatus:Autorizado

Período Electoral	CAMPAÑA
Ámbito	Local
Partido Político	COALICION POR UN COAHUILA SEGURO
Otro Partido	COA POR UN COAHUILA SEGURO
Nombre Candidato	MIGUEL RIQUELME
Descripción del Cargo	GOBERNADOR
Otro Cargo	
Lema / Versión	JALEMOS JUNTOS

Entidad	COAHUILA DE ZARAGOZA
Municipio	MATAMOROS
Colonia	OBRERA
Calle	LAZARO CÁRDENAS
Número	S/N
Entre calle	AV RIVA PALACIO
Y Calle	RIVAPALACIO
C.P.	27442
Referencia	A UN COSTADO DE GORDITAS
Distritos Federales	
Distritos Locales	DISTRITO VII

Observaciones
Tamaño Ancho: 12 metros, alto: 3 metros

Tipo Anuncio MUROS


Sistema Integral de Monitoreo de Espectaculares
Reporte de recorrido

Usuario Promo06 Fecha Encuesta: 4/25/2017 4:44:22 PM

Id Encuesta: 131757 - Ticket:56031 - Estatus: Autorizado

Período Electoral	CAMPAÑA
Ámbito	Local
Partido Político	COALICION POR UN COAHUILA SEGURO
Otro Partido	COA POR UN COAHUILA SEGURO
Nombre Candidato	MIGUEL RIQUELME
Descripción del Cargo	GOBERNADOR
Otro Cargo	
Lema / Versión	JALEMOS JUNTOS

Entidad	COAHUILA DE ZARAGOZA
Municipio	MATAMOROS
Colonia	EMILIANO ZAPATA
Calle	MIGUEL DE LAMADRID
Número	SIN NÚMERO
Entre calle	GARDENIAS
Y Calle	GERANEOS
C.P.	27440
Referencia	FRENTE DESPEPITE
Distritos Federales	
Distritos Locales	DISTRITO VII

Observaciones MURO

Tamaño Ancho: 6 metros, alto: 3 metros

Tipo Anuncio MUROS


Sistema Integral de Monitoreo de Espectaculares

Reporte de recorrido

Usuario Promo06 Fecha Encuesta: 4/25/2017 4:50:50 PM

Id Encuesta: 131758 - Ticket:56031 - Estatus: Autorizado

Período Electoral	CAMPAÑA
Ámbito	Local
Partido Político	COALICION POR UN COAHUILA SEGURO
Otro Partido	COA POR UN COAHUILA SEGURO
Nombre Candidato	MIGUEL RIQUELME
Descripción del Cargo	GOBERNADOR
Otro Cargo	
Lema / Versión	JALEMOS JUNTOS

Entidad	COAHUILA DE ZARAGOZA
Municipio	MATAMOROS
Colonia	NUEVO MATAMOROS
Calle	DE LA UVA
Número	SIN NÚMERO
Entre calle	DEL ALGODÓN
Y Calle	DEL TRIGO
C.P.	27440
Referencia	A UN LADO DE TIENDA FE ABARROTES
Distritos Federales	
Distritos Locales	DISTRITO VII

Observaciones MURO

Tamaño Ancho: 12 metros, alto: 3 metros

Tipo Anuncio MUROS



Sistema Integral de Monitoreo de Espectaculares

Reporte de recorrido

Usuario Promo06 Fecha Encuesta: 4/25/2017 4:57:02 PM

Id Encuesta: 131759 - Ticket:56031 - Estatus: Autorizado


Período Electoral	CAMPAÑA
Ámbito	Local
Partido Político	COALICION POR UN COAHUILA SEGURO
Otro Partido	COA POR UN COAHUILA SEGURO
Nombre Candidato	MIGUEL RIQUELME
Descripción del Cargo	GOBERNADOR
Otro Cargo	
Lema / Versión	JALEMOS JUNTOS

Entidad	COAHUILA DE ZARAGOZA
Municipio	MATAMOROS
Colonia	NUEVO MATAMOROS
Calle	MIGUEL DE LAMADRID
Número	SIN NÚMERO
Entre calle	TORREÓN MATAMOROS
Y Calle	JOSÉ LÓPEZ PORTILLO
C.P.	27440
Referencia	BAJO PUENTE
Distritos Federales	
Distritos Locales	DISTRITO VII

Observaciones MURO

Tamaño Ancho: 8 metros, alto: 3 metros

Tipo Anuncio MUROS



Sistema Integral de Monitoreo de Espectaculares

Reporte de recorrido

Usuario Promo06 Fecha Encuesta: 4/25/2017 5:05:43 PM

Id Encuesta: 131760 - Ticket:56031 - Estatus: Autorizado

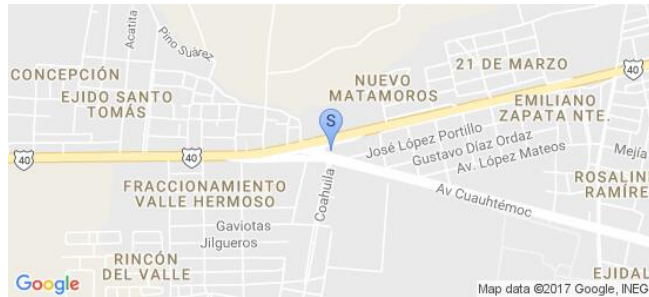
Período Electoral	CAMPAÑA
Ámbito	Local
Partido Político	COALICION POR UN COAHUILA SEGURO
Otro Partido	COA POR UN COAHUILA SEGURO
Nombre Candidato	JUAN CARLOS AYUP
Descripción del Cargo	PRESIDENTE MUNICIPAL
Otro Cargo	
Lema / Versión	JALEMOS JUNTOS

Entidad	COAHUILA DE ZARAGOZA
Municipio	MATAMOROS
Colonia	EL NOGAL
Calle	LÁZARO CÁRDENAS
Número	SIN NÚMERO
Entre calle	EUCALIPTO
Y Calle	CEDRO
C.P.	27440
Referencia	TIENDA EL REGALO
Distritos Federales	
Distritos Locales	DISTRITO VII

Observaciones MURO

Tamaño Ancho: 12 metros, alto: 3 metros

Tipo Anuncio MUROS



Sistema Integral de Monitoreo de Espectaculares

Reporte de recorrido

Usuario Promo06 Fecha Encuesta: 4/25/2017 5:21:25 PM

Id Encuesta: 131762 - Ticket:56031 - Estatus: Autorizado

Período Electoral	CAMPAÑA
Ámbito	Local
Partido Político	COALICION POR UN COAHUILA SEGURO
Otro Partido	COA POR UN COAHUILA SEGURO
Nombre Candidato	MIGUEL RIQUELME
Descripción del Cargo	GOBERNADOR
Otro Cargo	
Lema / Versión	JALAMOS JUNTOS

Entidad	COAHUILA DE ZARAGOZA
Municipio	MATAMOROS
Colonia	LOS NOGALES
Calle	LÁZARO CÁRDENAS
Número	SIN NÚMERO
Entre calle	JACARANDAS
Y Calle	SICOMOROS
C.P.	27440
Referencia	FRENTE MINI SUPER SICOMOROS
Distritos Federales	
Distritos Locales	DISTRITO VII

Observaciones MURO

Tamaño Ancho: 8 metros, alto: 3 metros

Tipo Anuncio MUROS



Sistema Integral de Monitoreo de Espectaculares

Reporte de recorrido

Usuario Promo06 Fecha Encuesta: 4/25/2017 5:48:09 PM

Id Encuesta: 131764 - Ticket:56031 - Estatus: Autorizado


Período Electoral	CAMPAÑA
Ámbito	Local
Partido Político	COALICION POR UN COAHUILA SEGURO
Otro Partido	COA POR UN COAHUILA SEGURO
Nombre Candidato	MIGUEL RIQUELME
Descripción del Cargo	GOBERNADOR
Otro Cargo	
Lema / Versión	JALEMOS JUNTOS

Entidad	COAHUILA DE ZARAGOZA
Municipio	MATAMOROS
Colonia	OBRERA
Calle	LÁZARO CÁRDENAS
Número	SIN NÚMERO
Entre calle	TREVIÑO
Y Calle	GÓMEZ FARIÁS
C.P.	27442
Referencia	FRENTE AL PANTEÓN
Distritos Federales	
Distritos Locales	DISTRITO VII

Observaciones MURO

Tamaño Ancho: 12 metros, alto: 3 metros

Tipo Anuncio MUROS



Sistema Integral de Monitoreo de Espectaculares
Reporte de recorrido

Usuario Promo06 Fecha Encuesta: 4/25/2017 5:50:51 PM

Id Encuesta: 131765 - Ticket:56031 - Estatus: Autorizado

Período Electoral	CAMPAÑA
Ámbito	Local
Partido Político	COALICION POR UN COAHUILA SEGURO
Otro Partido	COA POR UN COAHUILA SEGURO
Nombre Candidato	MIGUEL RIQUELME
Descripción del Cargo	GOBERNADOR
Otro Cargo	
Lema / Versión	JALEMOS JUNTOS

Entidad	COAHUILA DE ZARAGOZA
Municipio	MATAMOROS
Colonia	OBRERA
Calle	LÁZARO CÁRDENAS
Número	SIN NÚMERO
Entre calle	RIVA PALACIO
Y Calle	RIVA PALACIO
C.P.	27442
Referencia	A UN COSTADO DE PUESTO DE GORDITAS
Distritos Federales	
Distritos Locales	DISTRITO VII

Observaciones MURO

Tamaño Ancho: 12 metros, alto: 3 metros

Tipo Anuncio MUROS


Sistema Integral de Monitoreo de Espectaculares

Reporte de recorrido

Usuario ortencia.lucatero Fecha Encuesta: 4/25/2017 6:21:34 PM

Id Encuesta: 131771 - Ticket:56034 - Estatus: Autorizado

Período Electoral	CAMPAÑA
Ámbito	Local
Partido Político	COALICION POR UN COAHUILA SEGURO
Otro Partido	COA POR UN COAHUILA SEGURO
Nombre Candidato	MIGUEL RIQUELME
Descripción del Cargo	GOBERNADOR
Otro Cargo	
Lema / Versión	JALEMOS JUNTOS

Entidad	COAHUILA DE ZARAGOZA
Municipio	MATAMOROS
Colonia	EULALIO GUTIERREZ
Calle	ROCHA
Número	S/N
Entre calle	PABELLON
Y Calle	NIÑOS HEROES
C.P.	27442
Referencia	ANTIGUO DESPEPITE
Distritos Federales	
Distritos Locales	DISTRITO VII

Observaciones

Tamaño Ancho: 15 metros, alto: 3 metros

Tipo Anuncio MUROS



Sistema Integral de Monitoreo de Espectaculares

Reporte de recorrido

Usuario erendira.duarte Fecha Encuesta: 4/25/2017 5:00:16 PM

Id Encuesta: 131779 - Ticket:56035 - Estatus:Autorizado

Período Electoral	CAMPAÑA
Ámbito	Local
Partido Político	COALICION POR UN COAHUILA SEGURO
Otro Partido	COA POR UN COAHUILA SEGURO
Nombre Candidato	MIGUEL RIQUELME
Descripción del Cargo	GOBERNADOR
Otro Cargo	
Lema / Versión	JALEMOS JUNTIS

Entidad	COAHUILA DE ZARAGOZA
Municipio	MATAMOROS
Colonia	NUEVO MATAMOROS
Calle	MIGUEL DE LA MADRID
Número	SN
Entre calle	SEGUNDA
Y Calle	X
C.P.	27440
Referencia	A UN COSTADO DE PUENTE
Distritos Federales	
Distritos Locales	DISTRITO VII

Observaciones

Tamaño Ancho: 10 metros, alto: 3 metros

Tipo Anuncio MUROS



Sistema Integral de Monitoreo de Espectaculares

Reporte de recorrido

Usuario erendira.duarte Fecha Encuesta: 4/25/2017 5:27:44 PM

Id Encuesta: 131781 - Ticket:56035 - Estatus:Autorizado


Período Electoral	CAMPAÑA
Ámbito	Local
Partido Político	COALICION POR UN COAHUILA SEGURO
Otro Partido	COA POR UN COAHUILA SEGURO
Nombre Candidato	MIGUEL RIQUELME
Descripción del Cargo	GOBERNADOR
Otro Cargo	
Lema / Versión	JALEMOS JUNTOS

Entidad	COAHUILA DE ZARAGOZA
Municipio	MATAMOROS
Colonia	OBRERA
Calle	CALZ.
Número	SN
Entre calle	TREVIÑO
Y Calle	GOMEZ FARIAS
C.P.	27442
Referencia	FRENTE PANTEÓN MUNICIPAL
Distritos Federales	
Distritos Locales	DISTRITO VII

Observaciones

Tamaño Ancho: 9 metros, alto: 2 metros

Tipo Anuncio MUROS



Sistema Integral de Monitoreo de Espectaculares

Reporte de recorrido

Usuario Promo06 Fecha Encuesta: 4/25/2017 7:14:54 PM

Id Encuesta: 131789 - Ticket:56036 - Estatus: Autorizado


Período Electoral	CAMPAÑA
Ámbito	Local
Partido Político	COALICION POR UN COAHUILA SEGURO
Otro Partido	COA POR UN COAHUILA SEGURO
Nombre Candidato	JUAN CARLOS AYUP
Descripción del Cargo	PRESIDENTE MUNICIPAL
Otro Cargo	
Lema / Versión	JALEMOS JUNTOS

Entidad	COAHUILA DE ZARAGOZA
Municipio	MATAMOROS
Colonia	ZONA CENTRO
Calle	CARRANZA
Número	SIN NÚMERO
Entre calle	CRISTÓBAL DÍAZ
Y Calle	MÚZQUIZ
C.P.	27442
Referencia	A UN LADO DEL MODELORAMA
Distritos Federales	
Distritos Locales	DISTRITO VII

Observaciones MURO

Tamaño Ancho: 9 metros, alto: 2 metros

Tipo Anuncio MUROS



Sistema Integral de Monitoreo de Espectaculares

Reporte de recorrido

Usuario Promo06 Fecha Encuesta: 4/26/2017 12:36:01 PM

Id Encuesta: 131850 - Ticket:56045 - Estatus:Autorizado

Período Electoral	CAMPAÑA
Ámbito	Local
Partido Político	COALICION POR UN COAHUILA SEGURO
Otro Partido	COA POR UN COAHUILA SEGURO
Nombre Candidato	MIGUEL RIQUELME
Descripción del Cargo	GOBERNADOR
Otro Cargo	
Lema / Versión	MENOS POLITICA MAS CARACTER

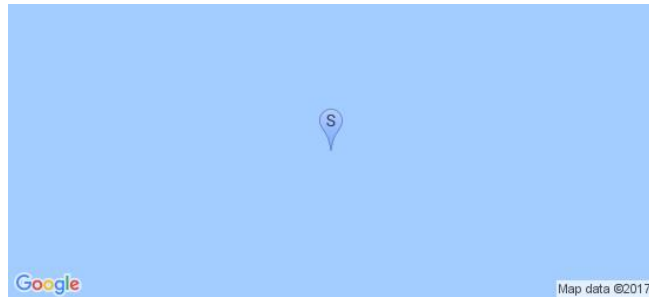
Entidad	COAHUILA DE ZARAGOZA
Municipio	VIESCA
Colonia	CENTRO
Calle	INDEPENDENCIA
Número	110
Entre calle	5 DE MAYO
Y Calle	ALDAMA
C.P.	27480
Referencia	FRENTE A LA CASA CON EL NUMERO 106
Distritos Federales	
Distritos Locales	DISTRITO VII

Observaciones

Tamaño Ancho: 2 metros, alto: 2 metros



Tipo Anuncio MUROS



Sistema Integral de Monitoreo de Espectaculares

Reporte de recorrido

Usuario ortencia.lucatero Fecha Encuesta: 4/26/2017 11:22:37 AM

Id Encuesta: 131853 - Ticket:56046 - Estatus: Autorizado

Período Electoral	CAMPAÑA
Ámbito	Local
Partido Político	COALICION POR UN COAHUILA SEGURO
Otro Partido	COA POR UN COAHUILA SEGURO
Nombre Candidato	MIGUEL RIQUELME
Descripción del Cargo	GOBERNADOR
Otro Cargo	
Lema / Versión	JALEMOS JUNTOS

Entidad	COAHUILA DE ZARAGOZA
Municipio	VIESCA
Colonia	EJIDO VILLA DE BILBAO
Calle	CARRETERA MATAMOROS VIESCA
Número	S/N
Entre calle	EULALIO GUTIERREZ TREVIÑO
Y Calle	X
C.P.	27440
Referencia	EN SOCIEDAD COOPERATIVA DEL EJIDO
Distritos Federales	
Distritos Locales	DISTRITO VII

Observaciones

Tamaño Ancho: 15 metros, alto: 3 metros

Tipo Anuncio MUROS



Sistema Integral de Monitoreo de Espectaculares
Reporte de recorrido

Usuario ortencia.lucatero Fecha Encuesta: 4/26/2017 12:08:41 PM

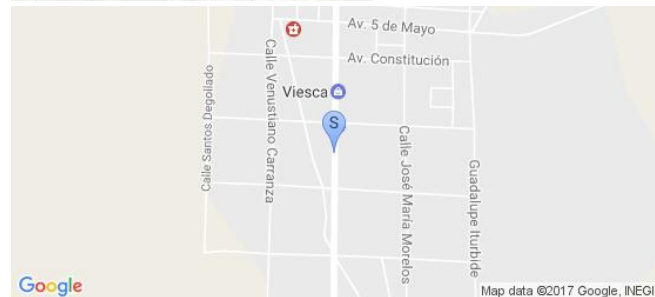
Id Encuesta: 131856 - Ticket:56046 - Estatus:Autorizado

Período Electoral	CAMPAÑA
Ámbito	Local
Partido Político	COALICION POR UN COAHUILA SEGURO
Otro Partido	COA POR UN COAHUILA SEGURO
Nombre Candidato	MIGUEL RIQUELME
Descripción del Cargo	GOBERNADOR
Otro Cargo	
Lema / Versión	MENOS POLÍTICA MAS CHARACTER

Entidad	COAHUILA DE ZARAGOZA
Municipio	VIESCA
Colonia	CENTRO
Calle	MOGUEL HIDALGO
Número	104
Entre calle	VICENTE GUERRERO
Y Calle	ILDEFONSO FUENTES
C.P.	27480
Referencia	A 50MTS DE IGLESIA PENTECOSTÉS
Distritos Federales	
Distritos Locales	DISTRITO VII

Observaciones MATERIAL DE CALCAMONIA

Tamaño Ancho: 2 metros, alto: 2 metros

Tipo Anuncio MARQUESINAS


Sistema Integral de Monitoreo de Espectaculares

Reporte de recorrido

Usuario ortencia.lucatero Fecha Encuesta: 4/26/2017 12:21:26 PM

Id Encuesta: 131858 - Ticket:56046 - Estatus:Autorizado

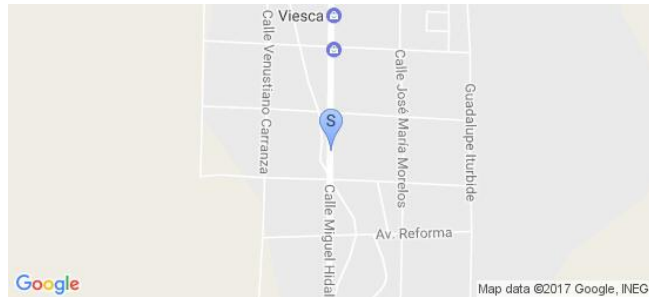
Período Electoral	CAMPAÑA
Ámbito	Local
Partido Político	COALICION POR UN COAHUILA SEGURO
Otro Partido	COA POR UN COAHUILA SEGURO
Nombre Candidato	MIGUEL RIQUELME
Descripción del Cargo	GOBERNADOR
Otro Cargo	
Lema / Versión	JALEMOS JUNTOS

Entidad	COAHUILA DE ZARAGOZA
Municipio	VIESCA
Colonia	CENTRO
Calle	MIGUEL HIDALGO
Número	S/N
Entre calle	PRIV REFORMA
Y Calle	AV CASTAÑEDA
C.P.	27480
Referencia	FRENTE A BARDA DE PIEDRAS
Distritos Federales	
Distritos Locales	DISTRITO VII

Observaciones

Tamaño Ancho: 12 metros, alto: 3 metros

Tipo Anuncio MUROS



Sistema Integral de Monitoreo de Espectaculares

Reporte de recorrido

Usuario erendira.duarte Fecha Encuesta: 4/26/2017 11:39:45 AM

Id Encuesta: 131863 - Ticket:56047 - Estatus:Autorizado

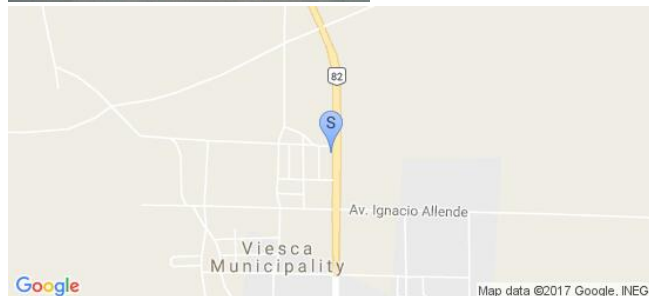
Período Electoral	CAMPAÑA
Ámbito	Local
Partido Político	COALICION POR UN COAHUILA SEGURO
Otro Partido	COA POR UN COAHUILA SEGURO
Nombre Candidato	MIGUEL RIQUELME
Descripción del Cargo	GOBERNADOR
Otro Cargo	
Lema / Versión	JALEMOS JUNTOS

Entidad	COAHUILA DE ZARAGOZA
Municipio	VIESCA
Colonia	VIESCA
Calle	ROGELIO MONTEMAYOR
Número	SN
Entre calle	MARIANO ABASOLO
Y Calle	FRANCISCO MÁRQUEZ
C.P.	27480
Referencia	A UN COSTADO DE MINISÚPER EL PRIMO
Distritos Federales	
Distritos Locales	DISTRITO VII

Observaciones

Tamaño Ancho: 12 metros, alto: 3 metros

Tipo Anuncio MUROS



Sistema Integral de Monitoreo de Espectaculares

Reporte de recorrido

Usuario erendira.duarte Fecha Encuesta: 4/26/2017 11:47:48 AM

Id Encuesta: 131864 - Ticket:56047 - Estatus: Autorizado

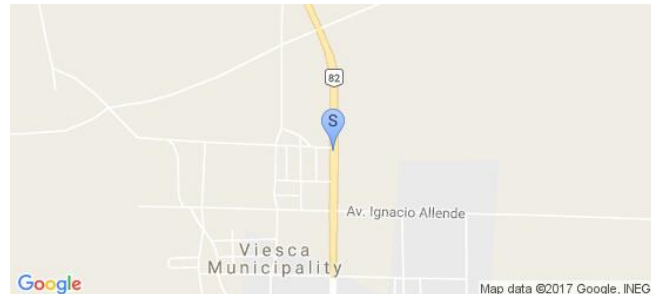
Período Electoral	CAMPAÑA
Ámbito	Local
Partido Político	COALICION POR UN COAHUILA SEGURO
Otro Partido	COA POR UN COAHUILA SEGURO
Nombre Candidato	MIGUEL RIQUELME
Descripción del Cargo	GOBERNADOR
Otro Cargo	
Lema / Versión	JALEMOS JUNTOS

Entidad	COAHUILA DE ZARAGOZA
Municipio	VIESCA
Colonia	VIESCA
Calle	MARIANO ABASOLO
Número	SN
Entre calle	CARRETERA CUCHILLA VIESCA
Y Calle	JUAN DE LA BARRERA
C.P.	27480
Referencia	A UN COSTADO DE GASOLINERA
Distritos Federales	
Distritos Locales	DISTRITO VII

Observaciones

Tamaño Ancho: 12 metros, alto: 3 metros

Tipo Anuncio MUROS



Sistema Integral de Monitoreo de Espectaculares

Reporte de recorrido

Usuario erendira.duarte Fecha Encuesta: 4/26/2017 11:54:39 AM

Id Encuesta: 131865 - Ticket:56047 - Estatus:Autorizado

Período Electoral	CAMPAÑA
Ámbito	Local
Partido Político	COALICION POR UN COAHUILA SEGURO
Otro Partido	COA POR UN COAHUILA SEGURO
Nombre Candidato	MIGUEL RIQUELME
Descripción del Cargo	GOBERNADOR
Otro Cargo	
Lema / Versión	JALEMOS JUNTOS

Entidad	COAHUILA DE ZARAGOZA
Municipio	VIESCA
Colonia	VIESCA
Calle	IGNACIO JUAN ALDAMA
Número	SN
Entre calle	VENUSTIANO CARRANZA
Y Calle	MIGUEL HIDALGO
C.P.	27480
Referencia	FRENTE A SALON DE BAILE CONTRAESQUINA CON UNA CLINICA
Distritos Federales	
Distritos Locales	DISTRITO VI

Observaciones CANDIDATO EN COALICION

Tamaño Ancho: 3 metros, alto: 1 metros

Tipo Anuncio MANTAS



Sistema Integral de Monitoreo de Espectaculares

Reporte de recorrido

Usuario erendira.duarte Fecha Encuesta: 4/26/2017 12:32:07 PM

Id Encuesta: 131866 - Ticket:56047 - Estatus: Autorizado


Período Electoral	CAMPAÑA
Ámbito	Local
Partido Político	COALICION POR UN COAHUILA SEGURO
Otro Partido	COA POR UN COAHUILA SEGURO
Nombre Candidato	MIGUEL RIQUELME
Descripción del Cargo	GOBERNADOR
Otro Cargo	
Lema / Versión	JALEMOS JUNTOS. ESTANCIAS INFANTILES PARA MADRES TRABAJADORAS

Entidad	COAHUILA DE ZARAGOZA
Municipio	VIESCA
Colonia	CENTRO
Calle	AV. CASTAÑEDA
Número	SN
Entre calle	VENUSTIANO CARRANZA
Y Calle	MIGUEL HIDALGO
C.P.	27480
Referencia	CASI ESQUINA CON VEBUSTIANO CARRANZA
Distritos Federales	
Distritos Locales	DISTRITO VII

Observaciones

Tamaño Ancho: 13 metros, alto: 3 metros

Tipo Anuncio MUROS



Sistema Integral de Monitoreo de Espectaculares

Reporte de recorrido

Usuario erendira.duarte Fecha Encuesta: 4/26/2017 12:58:11 PM

Id Encuesta: 131867 - Ticket:56047 - Estatus:Autorizado

Período Electoral	CAMPAÑA
Ámbito	Local
Partido Político	COALICION POR UN COAHUILA SEGURO
Otro Partido	COA POR UN COAHUILA SEGURO
Nombre Candidato	MIGUEL RIQUELME
Descripción del Cargo	GOBERNADOR
Otro Cargo	
Lema / Versión	ECHAME UN WHATS. MENOS POLITICA MAS CARACTER

Entidad	COAHUILA DE ZARAGOZA
Municipio	VIESCA
Colonia	CENTRO
Calle	INDEPENDENCIA
Número	110
Entre calle	5 DE MAYO
Y Calle	ALDAMA
C.P.	27480
Referencia	CASI AL LLEGAR A LA CALLE AGUSTIN DE ITURBIDE
Distritos Federales	
Distritos Locales	DISTRITO VII

Observaciones MATERIAL VINIL DE CALCAMONIA

Tamaño Ancho: 2 metros, alto: 2 metros

Tipo Anuncio MANTAS



Sistema Integral de Monitoreo de Espectaculares

Reporte de recorrido

Usuario ortencia.lucatero Fecha Encuesta: 4/27/2017 11:43:00 AM

Id Encuesta: 131921 - Ticket:56054 - Estatus: Autorizado

Período Electoral	CAMPAÑA
Ámbito	Local
Partido Político	COALICION POR UN COAHUILA SEGURO
Otro Partido	COA POR UN COAHUILA SEGURO
Nombre Candidato	MIGUEL RIQUELME
Descripción del Cargo	GOBERNADOR
Otro Cargo	
Lema / Versión	JALEMOS JUNTOS

Entidad	COAHUILA DE ZARAGOZA
Municipio	FRANCISCO I. MADERO
Colonia	8 DE ABRIL
Calle	ANTIGUA CARRETERA TORREÓN SAN PEDRO
Número	X
Entre calle	DIAGONAL LONDRES
Y Calle	X
C.P.	27900
Referencia	BARDA DESPEPITE
Distritos Federales	
Distritos Locales	DISTRITO VII

Observaciones

Tamaño Ancho: 20 metros, alto: 3 metros



Tipo Anuncio MUROS



Sistema Integral de Monitoreo de Espectaculares

Reporte de recorrido

Usuario ortencia.lucatero Fecha Encuesta: 4/27/2017 11:47:53 AM

Id Encuesta: 131922 - Ticket:56054 - Estatus: Autorizado

Período Electoral	CAMPAÑA
Ámbito	Local
Partido Político	COALICION POR UN COAHUILA SEGURO
Otro Partido	COA POR UN COAHUILA SEGURO
Nombre Candidato	MIGUEL RIQUELME
Descripción del Cargo	GOBERNADOR
Otro Cargo	
Lema / Versión	JALEMOS JUNTOS

Entidad	COAHUILA DE ZARAGOZA
Municipio	FRANCISCO I. MADERO
Colonia	8 DE ABRIL
Calle	ANTIGUA CARRETERA TORREÓN SAN PEDRO
Número	X
Entre calle	DIAGONAL LONDRES
Y Calle	FRANCISCO I MADERO
C.P.	27900
Referencia	EN BARDA DESPEPITE MURO
Distritos Federales	
Distritos Locales	DISTRITO VII

Observaciones

Tamaño Ancho: 20 metros, alto: 3 metros



Tipo Anuncio MUROS



Sistema Integral de Monitoreo de Espectaculares

Reporte de recorrido

Usuario Promo06 Fecha Encuesta: 4/27/2017 10:39:58 AM

Id Encuesta: 131928 - Ticket:56055 - Estatus: Autorizado

Período Electoral	CAMPAÑA
Ámbito	Local
Partido Político	COALICION POR UN COAHUILA SEGURO
Otro Partido	COA POR UN COAHUILA SEGURO
Nombre Candidato	MIGUEL RIQUELME
Descripción del Cargo	GOBERNADOR
Otro Cargo	
Lema / Versión	JALEMOS JUNTOS

Entidad	COAHUILA DE ZARAGOZA
Municipio	FRANCISCO I. MADERO
Colonia	PUEBLO NUEVO
Calle	ANTIGUA CARRETERA TORREÓN SAN PEDRO
Número	SIN NÚMERO
Entre calle	PASEO DE LA HERRADURA
Y Calle	CALLE 40
C.P.	27900
Referencia	FRENTE CENTRAL DE AUTOBUSES
Distritos Federales	
Distritos Locales	DISTRITO VII

Observaciones MURO

Tamaño Ancho: 15 metros, alto: 3 metros

Tipo Anuncio MUROS



Sistema Integral de Monitoreo de Espectaculares
Reporte de recorrido

Usuario Promo06 Fecha Encuesta: 4/27/2017 11:40:01 AM

Id Encuesta: 131933 - Ticket:56055 - Estatus: Autorizado

Período Electoral	CAMPAÑA
Ámbito	Local
Partido Político	COALICION POR UN COAHUILA SEGURO
Otro Partido	COA POR UN COAHUILA SEGURO
Nombre Candidato	MIGUEL RIQUELME
Descripción del Cargo	GOBERNADOR
Otro Cargo	
Lema / Versión	JALEMOS JUNTOS

Entidad	COAHUILA DE ZARAGOZA
Municipio	FRANCISCO I. MADERO
Colonia	8 DE ABRIL
Calle	CARRETERA ANTIGUA TORREÓN SAN PEDRO
Número	SIN NÚMERO
Entre calle	DIAGONAL LONDRES
Y Calle	DE LA ESPUELA
C.P.	27900
Referencia	BARDA DEL DESPEPITE
Distritos Federales	
Distritos Locales	DISTRITO VII

Observaciones MURO

Tamaño Ancho: 12 metros, alto: 3 metros

Tipo Anuncio MUROS


Sistema Integral de Monitoreo de Espectaculares

Reporte de recorrido

Usuario Promo06 Fecha Encuesta: 4/27/2017 11:46:21 AM

Id Encuesta: 131934 - Ticket:56055 - Estatus: Autorizado


Período Electoral	CAMPAÑA
Ámbito	Local
Partido Político	COALICION POR UN COAHUILA SEGURO
Otro Partido	COA POR UN COAHUILA SEGURO
Nombre Candidato	MIGUEL RIQUELME
Descripción del Cargo	GOBERNADOR
Otro Cargo	
Lema / Versión	JALEMOS JUNTOS

Entidad	COAHUILA DE ZARAGOZA
Municipio	FRANCISCO I. MADERO
Colonia	8 DE ABRIL
Calle	CARRETERA ANTIGUA TORREÓN SAN PEDRO
Número	ESTRIBOS EL NÚMERO
Entre calle	LA DEL PUEBLO
Y Calle	PASEO DE LA HERRADURA
C.P.	27900
Referencia	BARDA DEL DESPEPITE
Distritos Federales	
Distritos Locales	DISTRITO VII

Observaciones MURO

Tamaño Ancho: 9 metros, alto: 3 metros

Tipo Anuncio MUROS



Sistema Integral de Monitoreo de Espectaculares

Reporte de recorrido

Usuario erendira.duarte Fecha Encuesta: 4/27/2017 10:56:39 AM

Id Encuesta: 131937 - Ticket:56056 - Estatus:Autorizado

Período Electoral	CAMPAÑA
Ámbito	Local
Partido Político	COALICION POR UN COAHUILA SEGURO
Otro Partido	COA POR UN COAHUILA SEGURO
Nombre Candidato	MIGUEL RIQUELME
Descripción del Cargo	GOBERNADOR
Otro Cargo	
Lema / Versión	JALEMOS JUNTOS

Entidad	COAHUILA DE ZARAGOZA
Municipio	FRANCISCO I. MADERO
Colonia	PUEBLO NUEVO
Calle	ANTIGUA CARRETERA ENTRONQUE TORREÓN SAN PEDRO
Número	SN
Entre calle	PASEO DE LA HERRADURA
Y Calle	FRANCISCO I MADERO
C.P.	27600
Referencia	FRENTE A TERMINAL DE AUTOBUSES
Distritos Federales	
Distritos Locales	DISTRITO VII

Observaciones

Tamaño Ancho: 18 metros, alto: 3 metros

Tipo Anuncio MUROS



Sistema Integral de Monitoreo de Espectaculares

Reporte de recorrido

Usuario erendira.duarte Fecha Encuesta: 4/27/2017 12:04:28 PM

Id Encuesta: 131942 - Ticket:56056 - Estatus: Autorizado

Período Electoral	CAMPAÑA
Ámbito	Local
Partido Político	COALICION POR UN COAHUILA SEGURO
Otro Partido	COA POR UN COAHUILA SEGURO
Nombre Candidato	MIGUEL RIQUELME
Descripción del Cargo	GOBERNADOR
Otro Cargo	
Lema / Versión	JALEMOS JUNTOS


Entidad	COAHUILA DE ZARAGOZA
Municipio	FRANCISCO I. MADERO
Colonia	CENTRO
Calle	RAMOS ARIZPE
Número	SN
Entre calle	CONSTITUCIÓN
Y Calle	PASEO DEL ALGODÓN
C.P.	27900
Referencia	A UN COSTADO DE PELUQUERÍA
Distritos Federales	
Distritos Locales	DISTRITO VII

Observaciones

Tamaño Ancho: 9 metros, alto: 3 metros



Tipo Anuncio MUROS



Sistema Integral de Monitoreo de Espectaculares

Reporte de recorrido

Usuario Promo06 Fecha Encuesta: 4/27/2017 12:26:40 PM


Id Encuesta: 131948 - Ticket:56058 - Estatus: Autorizado

Período Electoral	CAMPAÑA
Ámbito	Local
Partido Político	COALICION POR UN COAHUILA SEGURO
Otro Partido	COA POR UN COAHUILA SEGURO
Nombre Candidato	MIGUEL RIQUELME
Descripción del Cargo	GOBERNADOR
Otro Cargo	
Lema / Versión	JALEMOS JUNTOS

Entidad	COAHUILA DE ZARAGOZA
Municipio	FRANCISCO I. MADERO
Colonia	ZONA CENTRO
Calle	RAMOS ARIZPE
Número	SIN NÚMERO
Entre calle	PASEO DEL ALGODÓN
Y Calle	CONSTITUCIÓN
C.P.	27900
Referencia	A UN COSTADO DE PELUQUERÍA QUE TE FALTA
Distritos Federales	
Distritos Locales	DISTRITO VII

Observaciones MURO

Tamaño Ancho: 9 metros, alto: 3 metros



Tipo Anuncio MUROS



Sistema Integral de Monitoreo de Espectaculares

Reporte de recorrido

Usuario Promo08 Fecha Encuesta: 4/30/2017 11:48:09 AM

Id Encuesta: 131990 - Ticket:56065 - Estatus:Autorizado

Período Electoral	CAMPAÑA
Ámbito	Local
Partido Político	COALICION POR UN COAHUILA SEGURO
Otro Partido	COA POR UN COAHUILA SEGURO
Nombre Candidato	LUIS ALFONSO RODRÍGUEZ WICHO
Descripción del Cargo	PRESIDENTE MUNICIPAL
Otro Cargo	
Lema / Versión	JALEMOS JUNTOS

Entidad	COAHUILA DE ZARAGOZA
Municipio	SABINAS
Colonia	FRANCISCO SARABIA
Calle	FRANCISCO I. MADERO
Número	S/N
Entre calle	ADAM A. ROCHA
Y Calle	AMÉRICA
C.P.	26760
Referencia	ESQUINA CON AMÉRICA A UN LADO DE UN ARBOL
Distritos Federales	
Distritos Locales	DISTRITO III

Observaciones

Tamaño Ancho: 6 metros, alto: 2 metros

Tipo Anuncio MUROS



Sistema Integral de Monitoreo de Espectaculares

Reporte de recorrido

Usuario Promo08 Fecha Encuesta: 4/30/2017 12:36:06 PM

Id Encuesta: 131992 - Ticket:56065 - Estatus:Autorizado

Período Electoral	CAMPAÑA
Ámbito	Local
Partido Político	COALICION POR UN COAHUILA SEGURO
Otro Partido	COA POR UN COAHUILA SEGURO
Nombre Candidato	MIGUEL RIQUELME
Descripción del Cargo	GOBERNADOR
Otro Cargo	
Lema / Versión	JALEMOS JUNTOS

Entidad	COAHUILA DE ZARAGOZA
Municipio	SABINAS
Colonia	COAHUILA
Calle	MELCHOR OCAMPO
Número	S/N
Entre calle	BEMECIO LÓPEZ
Y Calle	CARRETERA 57
C.P.	26780
Referencia	FRENTE AL HOTEL EXPRESS INN
Distritos Federales	
Distritos Locales	DISTRITO III

Observaciones

Tamaño Ancho: 10 metros, alto: 3 metros

Tipo Anuncio MUROS



Sistema Integral de Monitoreo de Espectaculares
Reporte de recorrido

Usuario Promo08 Fecha Encuesta: 4/30/2017 12:45:40 PM

Id Encuesta: 131993 - Ticket:56065 - Estatus:Autorizado

Período Electoral	CAMPAÑA
Ámbito	Local
Partido Político	COALICION POR UN COAHUILA SEGURO
Otro Partido	COA POR UN COAHUILA SEGURO
Nombre Candidato	MIGUEL RIQUELME
Descripción del Cargo	GOBERNADOR
Otro Cargo	
Lema / Versión	JALEMOS JUNTOS POR MAS SEGURIDAD

Entidad	COAHUILA DE ZARAGOZA
Municipio	SABINAS
Colonia	COAHUILA
Calle	CARRETERA 57
Número	S/N
Entre calle	MELCHOR OCAMPO
Y Calle	FRANCISCO VILLA
C.P.	26780
Referencia	FRENTE AL HOTEL EXPRESS INN
Distritos Federales	
Distritos Locales	DISTRITO III

Observaciones
Tamaño Ancho: 10 metros, alto: 3 metros

Tipo Anuncio MUROS


Sistema Integral de Monitoreo de Espectaculares

Reporte de recorrido

Usuario Promo08 Fecha Encuesta: 4/30/2017 12:50:25 PM

Id Encuesta: 131994 - Ticket:56065 - Estatus:Autorizado

Período Electoral	CAMPAÑA
Ámbito	Local
Partido Político	COALICION POR UN COAHUILA SEGURO
Otro Partido	COA POR UN COAHUILA SEGURO
Nombre Candidato	MIGUEL RIQUELME
Descripción del Cargo	GOBERNADOR
Otro Cargo	
Lema / Versión	JALEMOS JUNTOS ESTANCIAS INFANTILES PARA MADRES TRABAJADORAS

Entidad	COAHUILA DE ZARAGOZA
Municipio	SABINAS
Colonia	COAHUILA
Calle	CARRETERA 57
Número	S/N
Entre calle	MELCHOR OCAMPO
Y Calle	FRANCISCO VILLA
C.P.	26780
Referencia	FRENTE HOTEL EXPRESS INN
Distritos Federales	
Distritos Locales	DISTRITO III

Observaciones

Tamaño Ancho: 10 metros, alto: 3 metros

Tipo Anuncio MUROS



Sistema Integral de Monitoreo de Espectaculares

Reporte de recorrido

Usuario Promo08 Fecha Encuesta: 4/30/2017 12:54:40 PM

Id Encuesta: 131995 - Ticket:56065 - Estatus:Autorizado

Período Electoral	CAMPAÑA
Ámbito	Local
Partido Político	COALICION POR UN COAHUILA SEGURO
Otro Partido	COA POR UN COAHUILA SEGURO
Nombre Candidato	MIGUEL RIQUELME
Descripción del Cargo	GOBERNADOR
Otro Cargo	
Lema / Versión	JALEMOS JUNTOS MEDICINAS SUFICIENTES EN HOSPITALES Y CENTROS DE SALUD

Entidad	COAHUILA DE ZARAGOZA
Municipio	SABINAS
Colonia	COAHUILA
Calle	CARRETERA 57
Número	S/N
Entre calle	MELCHOR OCAMPO
Y Calle	FRANCISCO VILLA
C.P.	26780
Referencia	FRENTE AL HOTEL EXPRESS INN
Distritos Federales	
Distritos Locales	DISTRITO III

Observaciones

Tamaño Ancho: 10 metros, alto: 3 metros

Tipo Anuncio MUROS



Sistema Integral de Monitoreo de Espectaculares

Reporte de recorrido

Usuario Promo08 Fecha Encuesta: 4/30/2017 12:57:51 PM

Id Encuesta: 131996 - Ticket:56065 - Estatus:Autorizado

Período Electoral	CAMPAÑA
Ámbito	Local
Partido Político	COALICION POR UN COAHUILA SEGURO
Otro Partido	COA POR UN COAHUILA SEGURO
Nombre Candidato	LUIS ALFONSO RODRÍGUEZ WICHO
Descripción del Cargo	PRESIDENTE MUNICIPAL
Otro Cargo	
Lema / Versión	POR SABINAS JALEMOS JUNTOS

Entidad	COAHUILA DE ZARAGOZA
Municipio	SABINAS
Colonia	COAHUILA
Calle	CARRETERA 57
Número	S/N
Entre calle	MELCHOR OCAMPO
Y Calle	FRANCISCO VILLA
C.P.	26780
Referencia	FRENTE AL HOTEL EXPRESS INN
Distritos Federales	
Distritos Locales	DISTRITO III

Observaciones

Tamaño Ancho: 10 metros, alto: 3 metros

Tipo Anuncio MUROS



Sistema Integral de Monitoreo de Espectaculares

Reporte de recorrido

Usuario Promo08 Fecha Encuesta: 4/30/2017 1:00:38 PM

Id Encuesta: 131997 - Ticket:56065 - Estatus: Autorizado

Período Electoral	CAMPAÑA
Ámbito	Local
Partido Político	COALICION POR UN COAHUILA SEGURO
Otro Partido	COA POR UN COAHUILA SEGURO
Nombre Candidato	MIGUEL RIQUELME
Descripción del Cargo	GOBERNADOR
Otro Cargo	
Lema / Versión	JALEMOS JUNTOS AGUA PARA TODOS

Entidad	COAHUILA DE ZARAGOZA
Municipio	SABINAS
Colonia	COAHUILA
Calle	CARRETERA 57
Número	S/N
Entre calle	MELCHOR OCAMPO
Y Calle	FRANCISCO VILLA
C.P.	26780
Referencia	FRENTE A LA ESTACA RESTAURANTE
Distritos Federales	
Distritos Locales	DISTRITO III

Observaciones

Tamaño Ancho: 10 metros, alto: 3 metros

Tipo Anuncio MUROS



Sistema Integral de Monitoreo de Espectaculares

Reporte de recorrido

Usuario arturo.avendano Fecha Encuesta: 4/30/2017 11:48:03 AM

Id Encuesta: 132001 - Ticket:56066 - Estatus: Autorizado

Período Electoral	CAMPAÑA
Ámbito	Local
Partido Político	COALICION POR UN COAHUILA SEGURO
Otro Partido	COA POR UN COAHUILA SEGURO
Nombre Candidato	LUIS ALFONSO RODRÍGUEZ WICHO
Descripción del Cargo	PRESIDENTE MUNICIPAL
Otro Cargo	
Lema / Versión	JALEMOS JUNTOS

Entidad	COAHUILA DE ZARAGOZA
Municipio	SABINAS
Colonia	FRANCISCO SARABIA
Calle	FRANCICO I MADERO
Número	S/N
Entre calle	ADAM A ROCHA
Y Calle	AMERICA
C.P.	26760
Referencia	ESTA EN ESQUINA CON AMERICA AUM LADO HAY UN ARBOL
Distritos Federales	
Distritos Locales	DISTRITO III

Observaciones

Tamaño Ancho: 6 metros, alto: 2 metros

Tipo Anuncio MUROS



Sistema Integral de Monitoreo de Espectaculares

Reporte de recorrido

Usuario arturo.avendano Fecha Encuesta: 4/30/2017 12:00:27 PM

Id Encuesta: 132002 - Ticket:56066 - Estatus: Autorizado

Período Electoral	CAMPAÑA
Ámbito	Local
Partido Político	COALICION POR UN COAHUILA SEGURO
Otro Partido	COA POR UN COAHUILA SEGURO
Nombre Candidato	LUIS ALFONSO RODRÍGUEZ WICHO
Descripción del Cargo	PRESIDENTE MUNICIPAL
Otro Cargo	
Lema / Versión	JALEMOS JUNTOS

Entidad	COAHUILA DE ZARAGOZA
Municipio	SABINAS
Colonia	FRANCISCO SARABIA
Calle	FRANCISCO I MADERO
Número	S/N
Entre calle	AMERICA
Y Calle	ADAME A ROCHA
C.P.	26760
Referencia	EN ESQUINA CON AMERICA AUN LADO HAY UN ARBOL
Distritos Federales	
Distritos Locales	DISTRITO III

Observaciones

Tamaño Ancho: 6 metros, alto: 2 metros

Tipo Anuncio MUROS



Sistema Integral de Monitoreo de Espectaculares

Reporte de recorrido

Usuario arturo.avendano Fecha Encuesta: 4/30/2017 12:36:19 PM

Id Encuesta: 132004 - Ticket:56066 - Estatus: Autorizado

Período Electoral	CAMPAÑA
Ámbito	Local
Partido Político	COALICION POR UN COAHUILA SEGURO
Otro Partido	COA POR UN COAHUILA SEGURO
Nombre Candidato	MIGUEL RIQUELME
Descripción del Cargo	GOBERNADOR
Otro Cargo	
Lema / Versión	JALEMOS JUNTOS

Entidad	COAHUILA DE ZARAGOZA
Municipio	SABINAS
Colonia	COAHUILA
Calle	MELCHOR OCAMPO
Número	S/N
Entre calle	BEMESIO LÓPEZ
Y Calle	CARR 57
C.P.	26780
Referencia	FREMTE A HOTEL EXPRESS INN
Distritos Federales	
Distritos Locales	DISTRITO III

Observaciones

Tamaño Ancho: 10 metros, alto: 3 metros

Tipo Anuncio MUROS



Sistema Integral de Monitoreo de Espectaculares

Reporte de recorrido

Usuario arturo.avendano Fecha Encuesta: 4/30/2017 12:48:14 PM

Id Encuesta: 132005 - Ticket:56066 - Estatus: Autorizado

Período Electoral	CAMPAÑA
Ámbito	Local
Partido Político	COALICION POR UN COAHUILA SEGURO
Otro Partido	COA POR UN COAHUILA SEGURO
Nombre Candidato	MIGUEL RIQUELME
Descripción del Cargo	GOBERNADOR
Otro Cargo	
Lema / Versión	TODOS JUNTOS POR MAS SEGURIDAD

Entidad	COAHUILA DE ZARAGOZA
Municipio	SABINAS
Colonia	COAHUILA
Calle	CARRTERA 57
Número	S/N
Entre calle	MELCHOR OCAMPO
Y Calle	FRANCISCO VILLA
C.P.	26780
Referencia	FRWNTA AL JOTEL EXPRESS INN
Distritos Federales	
Distritos Locales	DISTRITO III

Observaciones

Tamaño Ancho: 10 metros, alto: 3 metros

Tipo Anuncio MUROS



Sistema Integral de Monitoreo de Espectaculares

Reporte de recorrido

Usuario arturo.avendano Fecha Encuesta: 4/30/2017 12:55:58 PM

Id Encuesta: 132006 - Ticket:56066 - Estatus: Autorizado

Período Electoral	CAMPAÑA
Ámbito	Local
Partido Político	COALICION POR UN COAHUILA SEGURO
Otro Partido	COA POR UN COAHUILA SEGURO
Nombre Candidato	MIGUEL RIQUELME
Descripción del Cargo	GOBERNADOR
Otro Cargo	
Lema / Versión	JALEMOS JUNTOS ESTANCIAS INFANTILES

Entidad	COAHUILA DE ZARAGOZA
Municipio	SABINAS
Colonia	COAHUILA
Calle	CARRETERA 57
Número	S/N
Entre calle	MELCHOR OCAMPO
Y Calle	FRANCISCO VILLA
C.P.	26780
Referencia	FRENTE A HOTEL EXPRESS INN
Distritos Federales	
Distritos Locales	DISTRITO III

Observaciones

Tamaño Ancho: 10 metros, alto: 3 metros



Tipo Anuncio MUROS



Sistema Integral de Monitoreo de Espectaculares

Reporte de recorrido

Usuario arturo.avendano Fecha Encuesta: 4/30/2017 1:01:12 PM

Id Encuesta: 132007 - Ticket:56066 - Estatus: Autorizado

Período Electoral	CAMPAÑA
Ámbito	Local
Partido Político	COALICION POR UN COAHUILA SEGURO
Otro Partido	COA POR UN COAHUILA SEGURO
Nombre Candidato	LUIS ALFONSO RODRÍGUEZ WICHO
Descripción del Cargo	PRESIDENTE MUNICIPAL
Otro Cargo	
Lema / Versión	POR SABINAS JALEMOS JUNTAS

Entidad	COAHUILA DE ZARAGOZA
Municipio	SABINAS
Colonia	COAHUILA
Calle	CARR 57
Número	S/N
Entre calle	FRANCISCO VILLA
Y Calle	MELCHOR OCAMPO
C.P.	26780
Referencia	FRENTE RESTAURANT ESTACA
Distritos Federales	
Distritos Locales	DISTRITO III

Observaciones

Tamaño Ancho: 10 metros, alto: 3 metros

Tipo Anuncio MUROS



Sistema Integral de Monitoreo de Espectaculares

Reporte de recorrido

Usuario arturo.avendano Fecha Encuesta: 4/30/2017 1:06:31 PM

Id Encuesta: 132008 - Ticket:56067 - Estatus: Autorizado

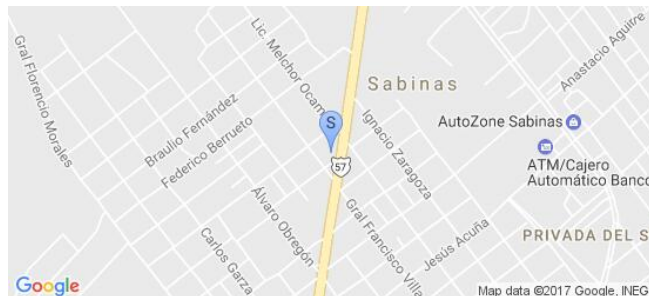
Período Electoral	CAMPAÑA
Ámbito	Local
Partido Político	COALICION POR UN COAHUILA SEGURO
Otro Partido	COA POR UN COAHUILA SEGURO
Nombre Candidato	MIGUEL RIQUELME
Descripción del Cargo	GOBERNADOR
Otro Cargo	
Lema / Versión	JALEMOS J UNTOS AGUA PARA TODOS

Entidad	COAHUILA DE ZARAGOZA
Municipio	SABINAS
Colonia	COAHUILA
Calle	CARR 57
Número	S/N
Entre calle	FRANCISCO VILLA
Y Calle	MELCHOR OCAMPO
C.P.	26780
Referencia	FRENTE A RESTAURAMT LA ESTACA
Distritos Federales	
Distritos Locales	DISTRITO III

Observaciones

Tamaño Ancho: 10 metros, alto: 3 metros

Tipo Anuncio MUROS



Sistema Integral de Monitoreo de Espectaculares

Reporte de recorrido

Usuario Promo08 Fecha Encuesta: 4/30/2017 1:28:25 PM

Id Encuesta: 132009 - Ticket:56068 - Estatus:Autorizado

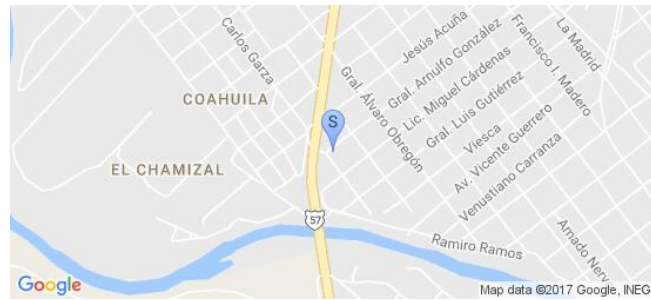
Período Electoral	CAMPAÑA
Ámbito	Local
Partido Político	COALICION POR UN COAHUILA SEGURO
Otro Partido	COA POR UN COAHUILA SEGURO
Nombre Candidato	MIGUEL RIQUELME
Descripción del Cargo	GOBERNADOR
Otro Cargo	
Lema / Versión	JALEMOS JUNTOS POR EMPLEOS MEJOR PAGADOS

Entidad	COAHUILA DE ZARAGOZA
Municipio	SABINAS
Colonia	COAHUILA
Calle	CARRETERA 57
Número	S/N
Entre calle	CARLOS GARZA
Y Calle	SIN NOMBRE
C.P.	26780
Referencia	CERCA AL RIO SABINAS
Distritos Federales	
Distritos Locales	DISTRITO III

Observaciones

Tamaño Ancho: 10 metros, alto: 3 metros

Tipo Anuncio MUROS



Sistema Integral de Monitoreo de Espectaculares

Reporte de recorrido

Usuario Promo08 Fecha Encuesta: 4/30/2017 1:32:03 PM

Id Encuesta: 132010 - Ticket:56068 - Estatus:Autorizado

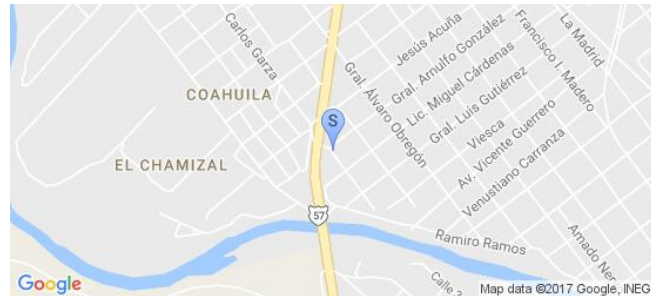


Período Electoral	CAMPAÑA
Ámbito	Local
Partido Político	COALICION POR UN COAHUILA SEGURO
Otro Partido	COA POR UN COAHUILA SEGURO
Nombre Candidato	MIGUEL RIQUELME
Descripción del Cargo	GOBERNADOR
Otro Cargo	
Lema / Versión	JALEMOS JUNTOS ESTANCIAS INFANTILES PARA MADRE TRABAJADORAS

Entidad	COAHUILA DE ZARAGOZA
Municipio	SABINAS
Colonia	COAHUILA
Calle	CARRETERA 57
Número	S/N
Entre calle	JESUS ACUÑA
Y Calle	SIN NOMBRE
C.P.	26780
Referencia	CERCA AL RIO SABINAS
Distritos Federales	
Distritos Locales	DISTRITO III

Observaciones

Tamaño Ancho: 10 metros, alto: 3 metros

Tipo Anuncio MUROS



Sistema Integral de Monitoreo de Espectaculares

Reporte de recorrido

Usuario Promo08 Fecha Encuesta: 4/30/2017 1:35:36 PM

Id Encuesta: 132011 - Ticket:56068 - Estatus:Autorizado


Período Electoral	CAMPAÑA
Ámbito	Local
Partido Político	COALICION POR UN COAHUILA SEGURO
Otro Partido	COA POR UN COAHUILA SEGURO
Nombre Candidato	MIGUEL RIQUELME
Descripción del Cargo	GOBERNADOR
Otro Cargo	
Lema / Versión	JALEMOS JUNTOS POR MAS SEGURIDAD

Entidad	COAHUILA DE ZARAGOZA
Municipio	SABINAS
Colonia	COAHUILA
Calle	CARRETERA 57
Número	S/N
Entre calle	JESUS ACUÑA
Y Calle	SIN NOMBRE
C.P.	26780
Referencia	CERCA AL RIO SABINAS
Distritos Federales	
Distritos Locales	DISTRITO III

Observaciones

Tamaño Ancho: 10 metros, alto: 3 metros

Tipo Anuncio MUROS



Sistema Integral de Monitoreo de Espectaculares

Reporte de recorrido

Usuario Promo08 Fecha Encuesta: 4/30/2017 1:37:24 PM

Id Encuesta: 132012 - Ticket:56068 - Estatus:Autorizado

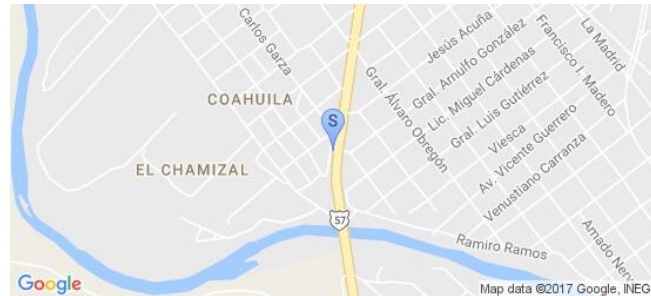


Período Electoral	CAMPAÑA
Ámbito	Local
Partido Político	COALICION POR UN COAHUILA SEGURO
Otro Partido	COA POR UN COAHUILA SEGURO
Nombre Candidato	MIGUEL RIQUELME
Descripción del Cargo	GOBERNADOR
Otro Cargo	
Lema / Versión	JALEMOS JUNTOS ESTANCIAS INFANTILES PARA MADRES TRABAJADORAS

Entidad	COAHUILA DE ZARAGOZA
Municipio	SABINAS
Colonia	COAHUILA
Calle	CARRETERA 57
Número	S/N
Entre calle	JESÚS ACUÑA
Y Calle	SIN NOMBRE
C.P.	26780
Referencia	CERCA AL RIO SABINAS
Distritos Federales	
Distritos Locales	DISTRITO III

Observaciones

Tamaño Ancho: 10 metros, alto: 3 metros

Tipo Anuncio MUROS



Sistema Integral de Monitoreo de Espectaculares

Reporte de recorrido

Usuario Promo08 Fecha Encuesta: 4/30/2017 1:49:40 PM

Id Encuesta: 132013 - Ticket:56068 - Estatus:Autorizado

Período Electoral	CAMPAÑA
Ámbito	Local
Partido Político	COALICION POR UN COAHUILA SEGURO
Otro Partido	COA POR UN COAHUILA SEGURO
Nombre Candidato	LUIS ALFONSO RODRÍGUEZ WICHO
Descripción del Cargo	PRESIDENTE MUNICIPAL
Otro Cargo	
Lema / Versión	POR SABINAS JALEMOS JUNTOS

Entidad	COAHUILA DE ZARAGOZA
Municipio	SABINAS
Colonia	REYNERA
Calle	PASEO LOS LEONES
Número	12
Entre calle	IGNACIO M. ALTAMIRANO
Y Calle	HERMENEGILDO FARIAS
C.P.	26730
Referencia	EN LA PLAZA ARIZPE FRENTE A RODENSA
Distritos Federales	
Distritos Locales	DISTRITO III

Observaciones
Tamaño Ancho: 1 metros, alto: 2 metros

Tipo Anuncio MANTAS



Sistema Integral de Monitoreo de Espectaculares
Reporte de recorrido

Usuario arturo.avendano Fecha Encuesta: 4/30/2017 1:27:45 PM

Id Encuesta: 132015 - Ticket:56069 - Estatus:Autorizado

Período Electoral	CAMPAÑA
Ámbito	Local
Partido Político	COALICION POR UN COAHUILA SEGURO
Otro Partido	COA POR UN COAHUILA SEGURO
Nombre Candidato	MIGUEL RIQUELME
Descripción del Cargo	GOBERNADOR
Otro Cargo	
Lema / Versión	JALEMOS JUNTOS POR EMPLEOS MEJOR PAGADOS

Entidad	COAHUILA DE ZARAGOZA
Municipio	SABINAS
Colonia	COAHUILA
Calle	CARR 57
Número	S/N
Entre calle	CARLOS GARZA
Y Calle	SIN MOMBRE
C.P.	26780
Referencia	CRRCA DEL RIO SABINES
Distritos Federales	
Distritos Locales	DISTRITO III

Observaciones
Tamaño Ancho: 10 metros, alto: 3 metros

Tipo Anuncio MUROS


Sistema Integral de Monitoreo de Espectaculares
Reporte de recorrido

Usuario arturo.avendano Fecha Encuesta: 4/30/2017 1:32:28 PM

Id Encuesta: 132016 - Ticket:56069 - Estatus:Autorizado

Período Electoral	CAMPAÑA
Ámbito	Local
Partido Político	COALICION POR UN COAHUILA SEGURO
Otro Partido	COA POR UN COAHUILA SEGURO
Nombre Candidato	MIGUEL RIQUELME
Descripción del Cargo	GOBERNADOR
Otro Cargo	
Lema / Versión	JALEMOS JUNTOS ESTANCIAS INFANTILES MADRES TRABAJADORAS

Entidad	COAHUILA DE ZARAGOZA
Municipio	SABINAS
Colonia	COAHUILA
Calle	CARR 57
Número	S/N
Entre calle	JESUS ACUÑA
Y Calle	SIN NOMBRE
C.P.	26780
Referencia	CERCA DEL RIO SABINAS
Distritos Federales	
Distritos Locales	DISTRITO III

Observaciones
Tamaño Ancho: 10 metros, alto: 3 metros

Tipo Anuncio MUROS


Sistema Integral de Monitoreo de Espectaculares

Reporte de recorrido

Usuario arturo.avendano Fecha Encuesta: 4/30/2017 1:36:19 PM

Id Encuesta: 132017 - Ticket:56069 - Estatus:Autorizado

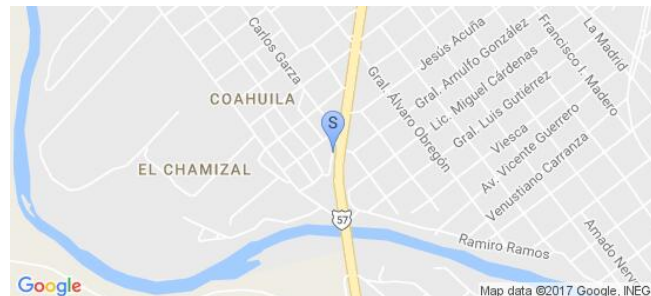
Período Electoral	CAMPAÑA
Ámbito	Local
Partido Político	COALICION POR UN COAHUILA SEGURO
Otro Partido	COA POR UN COAHUILA SEGURO
Nombre Candidato	MIGUEL RIQUELME
Descripción del Cargo	GOBERNADOR
Otro Cargo	
Lema / Versión	JALEMOS JUNTOS POR MAS SEGURIDAD

Entidad	COAHUILA DE ZARAGOZA
Municipio	SABINAS
Colonia	COAHUILA
Calle	CARR 57
Número	S/N
Entre calle	JESUS ACUÑA
Y Calle	SIN NOMBRE
C.P.	26780
Referencia	AUN LADO RIO SABINAS
Distritos Federales	
Distritos Locales	DISTRITO III

Observaciones

Tamaño Ancho: 10 metros, alto: 3 metros

Tipo Anuncio MUROS



Sistema Integral de Monitoreo de Espectaculares

Reporte de recorrido

Usuario arturo.avendano Fecha Encuesta: 4/30/2017 1:49:44 PM

Id Encuesta: 132018 - Ticket:56069 - Estatus: Autorizado

Período Electoral	CAMPAÑA
Ámbito	Local
Partido Político	COALICION POR UN COAHUILA SEGURO
Otro Partido	COA POR UN COAHUILA SEGURO
Nombre Candidato	LUIS ALFONSO RODRÍGUEZ WICHO
Descripción del Cargo	PRESIDENTE MUNICIPAL
Otro Cargo	
Lema / Versión	POR SABINAS JALEMOS JUNTOS

Entidad	COAHUILA DE ZARAGOZA
Municipio	SABINAS
Colonia	REYNERA
Calle	PASEO DE LOS LEONES
Número	12
Entre calle	IGNACIO ALTAMIRANO
Y Calle	HERMWNWGILDO FARIAS
C.P.	26730
Referencia	PLAZA ARIZPE
Distritos Federales	
Distritos Locales	DISTRITO III

Observaciones FRENTE A RODENSA

Tamaño Ancho: 1 metros, alto: 2 metros

Tipo Anuncio MANTAS



Sistema Integral de Monitoreo de Espectaculares

Reporte de recorrido

Usuario Promo08 Fecha Encuesta: 4/30/2017 2:31:12 PM

Id Encuesta: 132021 - Ticket:56070 - Estatus:Autorizado

Período Electoral	CAMPAÑA
Ámbito	Local
Partido Político	COALICION POR UN COAHUILA SEGURO
Otro Partido	COA POR UN COAHUILA SEGURO
Nombre Candidato	LUIS ALFONSO RODRÍGUEZ WICHO
Descripción del Cargo	PRESIDENTE MUNICIPAL
Otro Cargo	
Lema / Versión	JALEMOS JUNTOS

Entidad	COAHUILA DE ZARAGOZA
Municipio	SABINAS
Colonia	BARRIO 4
Calle	CARRETERA 57
Número	458
Entre calle	SIN NOMBRE
Y Calle	SIN NOMBRE
C.P.	26950
Referencia	FRENTE A VIVERO DOMÍNGUEZ
Distritos Federales	
Distritos Locales	DISTRITO III

Observaciones

Tamaño Ancho: 1 metros, alto: 2 metros

Tipo Anuncio MANTAS



Sistema Integral de Monitoreo de Espectaculares

Reporte de recorrido

Usuario Promo08 Fecha Encuesta: 4/30/2017 2:37:43 PM

Id Encuesta: 132022 - Ticket:56070 - Estatus:Autorizado

Período Electoral	CAMPAÑA
Ámbito	Local
Partido Político	COALICION POR UN COAHUILA SEGURO
Otro Partido	COA POR UN COAHUILA SEGURO
Nombre Candidato	LUIS ALFONSO RODRÍGUEZ WICHO
Descripción del Cargo	PRESIDENTE MUNICIPAL
Otro Cargo	
Lema / Versión	POR SABINAS JALEMOS JUNTOS

Entidad	COAHUILA DE ZARAGOZA
Municipio	SABINAS
Colonia	BARRIO 4
Calle	CARRETERA 57
Número	S/N
Entre calle	20 DE NOVIEMBRE
Y Calle	21 DE MARZO
C.P.	26950
Referencia	FRENTE A CANTINA MODELO
Distritos Federales	
Distritos Locales	DISTRITO III

Observaciones

Tamaño Ancho: 1 metros, alto: 2 metros



Tipo Anuncio MANTAS



Sistema Integral de Monitoreo de Espectaculares

Reporte de recorrido

Usuario Promo08 Fecha Encuesta: 4/30/2017 2:43:55 PM

Id Encuesta: 132023 - Ticket:56070 - Estatus: Autorizado




Período Electoral	CAMPAÑA
Ámbito	Local
Partido Político	COALICION POR UN COAHUILA SEGURO
Otro Partido	COA POR UN COAHUILA SEGURO
Nombre Candidato	LUIS ALFONSO RODRÍGUEZ WICHO
Descripción del Cargo	PRESIDENTE MUNICIPAL
Otro Cargo	
Lema / Versión	POR SABINAS JALEMOS JUNTOS

Entidad	COAHUILA DE ZARAGOZA
Municipio	SABINAS
Colonia	BARRIO 4
Calle	CARRETERA 57
Número	S/N
Entre calle	SIN NOMBRE
Y Calle	SIN NOMBRE
C.P.	26950
Referencia	FRENTE A VIVERO DOMÍNGUEZ
Distritos Federales	
Distritos Locales	DISTRITO III

Observaciones

Tamaño Ancho: 1 metros, alto: 2 metros

Tipo Anuncio MANTAS



Sistema Integral de Monitoreo de Espectaculares

Reporte de recorrido

Usuario arturo.avendano Fecha Encuesta: 4/30/2017 2:40:05 PM

Id Encuesta: 132027 - Ticket:56071 - Estatus: Autorizado

Período Electoral	CAMPAÑA
Ámbito	Local
Partido Político	COALICION POR UN COAHUILA SEGURO
Otro Partido	COA POR UN COAHUILA SEGURO
Nombre Candidato	LUIS ALFONSO RODRÍGUEZ WICHO
Descripción del Cargo	PRESIDENTE MUNICIPAL
Otro Cargo	
Lema / Versión	JALEMOS JUNTOS

Entidad	COAHUILA DE ZARAGOZA
Municipio	SABINAS
Colonia	BARRIO 4
Calle	CARR 57
Número	S N
Entre calle	SON NOMBRE
Y Calle	SIN MOMBRE
C.P.	26950
Referencia	BAR LA CAMINERA
Distritos Federales	
Distritos Locales	DISTRITO III

Observaciones

Tamaño Ancho: 1 metros, alto: 1 metros



Tipo Anuncio MANTAS



Sistema Integral de Monitoreo de Espectaculares

Reporte de recorrido

Usuario Promo08 Fecha Encuesta: 4/30/2017 3:17:33 PM

Id Encuesta: 132032 - Ticket:56072 - Estatus:Autorizado

Período Electoral	CAMPAÑA
Ámbito	Local
Partido Político	COALICION POR UN COAHUILA SEGURO
Otro Partido	COA POR UN COAHUILA SEGURO
Nombre Candidato	MIGUEL RIQUELME
Descripción del Cargo	GOBERNADOR
Otro Cargo	
Lema / Versión	JALEMOS JUNTOS POR MAS SEGURIDAD

Entidad	COAHUILA DE ZARAGOZA
Municipio	SABINAS
Colonia	RESIDENCIAL DEL BOSQUE
Calle	CUAHUTÉMOC
Número	S/N
Entre calle	SANTO DOMINGO
Y Calle	GENERAL JUAN JAIME HERNÁNDEZ
C.P.	26749
Referencia	FRENTE A RESTAURANTE LA DOÑA
Distritos Federales	
Distritos Locales	DISTRITO III

Observaciones

Tamaño Ancho: 12 metros, alto: 2 metros

Tipo Anuncio MUROS



Sistema Integral de Monitoreo de Espectaculares

Reporte de recorrido

Usuario Promo08 Fecha Encuesta: 4/30/2017 3:25:59 PM

Id Encuesta: 132034 - Ticket:56072 - Estatus: Autorizado

Período Electoral	CAMPAÑA
Ámbito	Local
Partido Político	COALICION POR UN COAHUILA SEGURO
Otro Partido	COA POR UN COAHUILA SEGURO
Nombre Candidato	LUIS ALFONSO RODRÍGUEZ WICHO
Descripción del Cargo	PRESIDENTE MUNICIPAL
Otro Cargo	
Lema / Versión	POR SABINAS JALEMOS JUNTOS

Entidad	COAHUILA DE ZARAGOZA
Municipio	SABINAS
Colonia	RESIDENCIAL DEL BOSQUE
Calle	CUAUHTÉMOC
Número	S/N
Entre calle	SANTO DOMINGO
Y Calle	GENERAL JUAN JAIME HERNÁNDEZ
C.P.	26749
Referencia	FRENTE A RESTAURANTE LA DOÑA
Distritos Federales	
Distritos Locales	DISTRITO III

Observaciones

Tamaño Ancho: 5 metros, alto: 2 metros

Tipo Anuncio MUROS



Sistema Integral de Monitoreo de Espectaculares

Reporte de recorrido

Usuario Promo08 Fecha Encuesta: 4/30/2017 3:45:24 PM

Id Encuesta: 132036 - Ticket:56072 - Estatus: Autorizado

Período Electoral	CAMPAÑA
Ámbito	Local
Partido Político	COALICION POR UN COAHUILA SEGURO
Otro Partido	COA POR UN COAHUILA SEGURO
Nombre Candidato	LUIS ALFONSO RODRÍGUEZ WICHO
Descripción del Cargo	PRESIDENTE MUNICIPAL
Otro Cargo	
Lema / Versión	POR SABINAS JALEMOS JUNTOS

Entidad	COAHUILA DE ZARAGOZA
Municipio	SABINAS
Colonia	CENTENARIO
Calle	CUAHUTÉMOC
Número	396
Entre calle	EPIFANIO RAMOS
Y Calle	PRIMERO DE MAYO
C.P.	00000
Referencia	A UN COSTADO DE FORRAJERA EL CAMPESINO
Distritos Federales	
Distritos Locales	DISTRITO III

Observaciones

Tamaño Ancho: 1 metros, alto: 2 metros



Tipo Anuncio MANTAS



Sistema Integral de Monitoreo de Espectaculares

Reporte de recorrido

Usuario arturo.avendano Fecha Encuesta: 4/30/2017 3:17:26 PM

Id Encuesta: 142026 - Ticket:66071 - Estatus:Autorizado

Período Electoral	CAMPAÑA
Ámbito	Local
Partido Político	COALICION POR UN COAHUILA SEGURO
Otro Partido	COA POR UN COAHUILA SEGURO
Nombre Candidato	MIGUEL RIQUELME
Descripción del Cargo	GOBERNADOR
Otro Cargo	
Lema / Versión	JALEMOS JUNTOS POR MAS SEGURIDAD

Entidad	COAHUILA DE ZARAGOZA
Municipio	SABINAS
Colonia	RESIDENCIAL DEL BOSQUE
Calle	CUAUHTEMOC
Número	S/N
Entre calle	SANTO DOMINGO
Y Calle	GRAL JUAN JAIME HERNÁNDEZ 26749
C.P.	26749
Referencia	FRENTE A RESTAURANTE LA DOÑA
Distritos Federales	
Distritos Locales	DISTRITO III

Observaciones

Tamaño Ancho: 12 metros, alto: 2 metros

Tipo Anuncio MUROS



Sistema Integral de Monitoreo de Espectaculares

Reporte de recorrido

Usuario arturo.avendano Fecha Encuesta: 5/1/2017 10:28:54 AM

Id Encuesta: 142029 - Ticket:66071 - Estatus:Autorizado

Período Electoral	CAMPAÑA
Ámbito	Local
Partido Político	COALICION POR UN COAHUILA SEGURO
Otro Partido	COA POR UN COAHUILA SEGURO
Nombre Candidato	MIGUEL RIQUELME
Descripción del Cargo	GOBERNADOR
Otro Cargo	
Lema / Versión	MENOS POLITICA MAS CARACTER

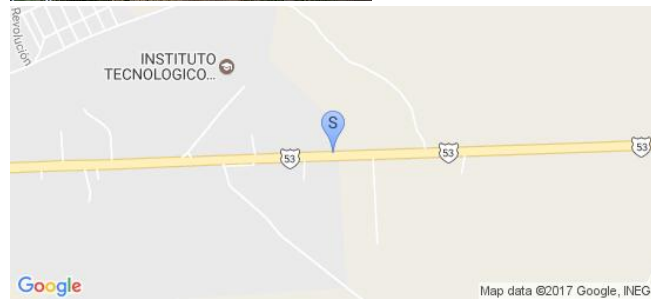
Entidad	COAHUILA DE ZARAGOZA
Municipio	MÚZQUIZ
Colonia	SIN NOMBRE
Calle	CARR 53
Número	S/N
Entre calle	SIN NOMBRE
Y Calle	SIN NOMBRE
C.P.	00000
Referencia	FRENTE DE TRANSPORTE RODRIGUEZ
Distritos Federales	
Distritos Locales	DISTRITO II

Observaciones

Tamaño Ancho: 14 metros, alto: 10 metros



Tipo Anuncio PANORÁMICOS



Sistema Integral de Monitoreo de Espectaculares

Reporte de recorrido

Usuario arturo.avendano Fecha Encuesta: 5/1/2017 11:00:18 AM

Id Encuesta: 142031 - Ticket:66071 - Estatus: Autorizado

Período Electoral	CAMPAÑA
Ámbito	Local
Partido Político	COALICION POR UN COAHUILA SEGURO
Otro Partido	COA POR UN COAHUILA SEGURO
Nombre Candidato	MIGUEL RIQUELME
Descripción del Cargo	GOBERNADOR
Otro Cargo	
Lema / Versión	JALEMOS JUNTOS

Entidad	COAHUILA DE ZARAGOZA
Municipio	MÚZQUIZ
Colonia	EL CUARTEL
Calle	CARR 53 MANUEL M ACOSTA
Número	S/N
Entre calle	LIBRADO FLORES
Y Calle	GRAL MENCHACA
C.P.	26340
Referencia	AUN LADO DE AUTOBUSES ATM
Distritos Federales	
Distritos Locales	DISTRITO II

Observaciones

Tamaño Ancho: 10 metros, alto: 2 metros

Tipo Anuncio MUROS



Sistema Integral de Monitoreo de Espectaculares

Reporte de recorrido

Usuario arturo.avendano Fecha Encuesta: 5/1/2017 11:04:43 AM

Id Encuesta: 142032 - Ticket:66071 - Estatus: Autorizado

Período Electoral	CAMPAÑA
Ámbito	Local
Partido Político	COALICION POR UN COAHUILA SEGURO
Otro Partido	COA POR UN COAHUILA SEGURO
Nombre Candidato	MIGUEL RIQUELME
Descripción del Cargo	GOBERNADOR
Otro Cargo	
Lema / Versión	JALEMOS JUNTOS. POR MAS SEGURIDAD

Entidad	COAHUILA DE ZARAGOZA
Municipio	MÚZQUIZ
Colonia	EL CUARTEL
Calle	CARR 53 M ACOSTA
Número	S/N
Entre calle	LIBRADO FLORES
Y Calle	GRAL MENCHACA
C.P.	26340
Referencia	AUN LADO DE AUTOBUSES ATM
Distritos Federales	
Distritos Locales	DISTRITO II

Observaciones

Tamaño Ancho: 10 metros, alto: 2 metros



Tipo Anuncio MUROS



Sistema Integral de Monitoreo de Espectaculares

Reporte de recorrido

Usuario arturo.avendano Fecha Encuesta: 5/1/2017 11:11:33 AM

Id Encuesta: 142033 - Ticket:66071 - Estatus: Autorizado

Período Electoral	CAMPAÑA
Ámbito	Local
Partido Político	COALICION POR UN COAHUILA SEGURO
Otro Partido	COA POR UN COAHUILA SEGURO
Nombre Candidato	LUISA ALEJANDRA. MUÑECA
Descripción del Cargo	PRESIDENTE MUNICIPAL
Otro Cargo	
Lema / Versión	POR MUZQUIZ JALEMOS J UNTOS

Entidad	COAHUILA DE ZARAGOZA
Municipio	MÚZQUIZ
Colonia	CENTRO
Calle	JUÁREZ 26340
Número	S/N
Entre calle	GRAL L ELIZONDO
Y Calle	5 DE FEBRERO
C.P.	26340
Referencia	A RESTAURANTE POLLO BRONCO
Distritos Federales	
Distritos Locales	DISTRITO II

Observaciones

Tamaño Ancho: 10 metros, alto: 2 metros



Tipo Anuncio MUROS



Sistema Integral de Monitoreo de Espectaculares

Reporte de recorrido

Usuario arturo.avendano Fecha Encuesta: 5/1/2017 11:22:45 AM


Id Encuesta: 142035 - Ticket:66071 - Estatus:Autorizado

Período Electoral	CAMPAÑA
Ámbito	Local
Partido Político	COALICION POR UN COAHUILA SEGURO
Otro Partido	COA POR UN COAHUILA SEGURO
Nombre Candidato	MIGUEL RIQUELME
Descripción del Cargo	GOBERNADOR
Otro Cargo	
Lema / Versión	JALEMOS JUNTOS ESTANCIAS INFANTILES MADRES TRABAJADORAS

Entidad	COAHUILA DE ZARAGOZA
Municipio	MÚZQUIZ
Colonia	CENTRO
Calle	BENITO JUAREZ
Número	S/N
Entre calle	CRUZ MALTOS
Y Calle	FRANCISCO I MADERO
C.P.	26340
Referencia	A UN COSTADO CENTRO AUTOMOTRIZ
Distritos Federales	
Distritos Locales	DISTRITO II

Observaciones

Tamaño Ancho: 10 metros, alto: 2 metros



Tipo Anuncio MUROS



Sistema Integral de Monitoreo de Espectaculares

Reporte de recorrido

Usuario Promo08 Fecha Encuesta: 5/1/2017 10:27:14 AM

Id Encuesta: 142036 - Ticket:66072 - Estatus:Autorizado

Período Electoral	CAMPAÑA
Ámbito	Local
Partido Político	COALICION POR UN COAHUILA SEGURO
Otro Partido	COA POR UN COAHUILA SEGURO
Nombre Candidato	MIGUEL RIQUELME
Descripción del Cargo	GOBERNADOR
Otro Cargo	
Lema / Versión	MENOS POLÍTICA MÁS CARÁCTER

Entidad	COAHUILA DE ZARAGOZA
Municipio	MÚZQUIZ
Colonia	SIN NOMBRE
Calle	CARRETERA 53 MÚZQUIZ PALAU
Número	SIN NUMERO
Entre calle	SIN NOMBRE
Y Calle	SIN NOMBRE
C.P.	00000
Referencia	ENFRENTE DE TRANSPORTES RODRÍGUEZ
Distritos Federales	
Distritos Locales	DISTRITO II

Observaciones

Tamaño Ancho: 14 metros, alto: 10 metros

Tipo Anuncio PANORÁMICOS



Sistema Integral de Monitoreo de Espectaculares

Reporte de recorrido

Usuario Promo08 Fecha Encuesta: 5/1/2017 10:49:31 AM

Id Encuesta: 142038 - Ticket:66072 - Estatus: Autorizado

Período Electoral	CAMPAÑA
Ámbito	Local
Partido Político	COALICION POR UN COAHUILA SEGURO
Otro Partido	COA POR UN COAHUILA SEGURO
Nombre Candidato	MIGUEL RIQUELME
Descripción del Cargo	GOBERNADOR
Otro Cargo	
Lema / Versión	JALEMOS JUNTOS

Entidad	COAHUILA DE ZARAGOZA
Municipio	MÚZQUIZ
Colonia	REFORMA
Calle	CARRETERA 53 MIGUEL ACOSTA
Número	SIN NUMERO
Entre calle	VICENTE GUERRERO
Y Calle	SIN NOMBRE
C.P.	26340
Referencia	FRENTE AL CUARTEL MILITAR
Distritos Federales	
Distritos Locales	DISTRITO II

Observaciones

Tamaño Ancho: 1 metros, alto: 2 metros

Tipo Anuncio MANTAS



Sistema Integral de Monitoreo de Espectaculares

Reporte de recorrido

Usuario Promo08 Fecha Encuesta: 5/1/2017 10:54:21 AM

Id Encuesta: 142039 - Ticket:66072 - Estatus: Autorizado

Período Electoral	CAMPAÑA
Ámbito	Local
Partido Político	COALICION POR UN COAHUILA SEGURO
Otro Partido	COA POR UN COAHUILA SEGURO
Nombre Candidato	MIGUEL RIQUELME
Descripción del Cargo	GOBERNADOR
Otro Cargo	
Lema / Versión	JALEMOS JUNTOS AGUA PARA TODOS

Entidad	COAHUILA DE ZARAGOZA
Municipio	MÚZQUIZ
Colonia	EL CUARTEL
Calle	CARRETERA 53 MANUEL M. ACOSTA
Número	SIN NÚMERO
Entre calle	LIBERADO FLORES
Y Calle	GENERAL MENCHACA
C.P.	26349
Referencia	A UN COSTADO DE AUTOBUSES ATMR
Distritos Federales	
Distritos Locales	DISTRITO II

Observaciones

Tamaño Ancho: 10 metros, alto: 2 metros

Tipo Anuncio MUROS



Sistema Integral de Monitoreo de Espectaculares

Reporte de recorrido

Usuario Promo08 Fecha Encuesta: 5/1/2017 10:59:58 AM

Id Encuesta: 142040 - Ticket:66072 - Estatus: Autorizado

Período Electoral	CAMPAÑA
Ámbito	Local
Partido Político	COALICION POR UN COAHUILA SEGURO
Otro Partido	COA POR UN COAHUILA SEGURO
Nombre Candidato	MIGUEL RIQUELME
Descripción del Cargo	GOBERNADOR
Otro Cargo	
Lema / Versión	JAOEMOS JUNTOS INSTANCIAS INFANTILES PARA MADRES TRABAJADORAS

Entidad	COAHUILA DE ZARAGOZA
Municipio	MÚZQUIZ
Colonia	EL CUARTEL
Calle	CARRETERA 53 MANUEL M. ACOSTA
Número	SIN NÚMERO
Entre calle	LIDRADO FLORES
Y Calle	GENERAL MENCHACA
C.P.	26340
Referencia	A UN COSTADO DE AUTOBUSES ATMR
Distritos Federales	
Distritos Locales	DISTRITO II

Observaciones

Tamaño Ancho: 10 metros, alto: 2 metros

Tipo Anuncio MUROS



Sistema Integral de Monitoreo de Espectaculares

Reporte de recorrido

Usuario Promo08 Fecha Encuesta: 5/1/2017 11:04:33 AM

Id Encuesta: 142041 - Ticket:66072 - Estatus: Autorizado

Período Electoral	CAMPAÑA
Ámbito	Local
Partido Político	COALICION POR UN COAHUILA SEGURO
Otro Partido	COA POR UN COAHUILA SEGURO
Nombre Candidato	MIGUEL RIQUELME
Descripción del Cargo	GOBERNADOR
Otro Cargo	
Lema / Versión	JALEMOS JUNTOS POR MAS SEGURIDAD

Entidad	COAHUILA DE ZARAGOZA
Municipio	MÚZQUIZ
Colonia	EL CUARTEL
Calle	CARRETERA 53 MANUEL M. ACOSTA
Número	SIN NÚMERO
Entre calle	LIBERADO FLORES
Y Calle	GENERAL MENCHACA
C.P.	26340
Referencia	FRENTE A HERRERIA CADENA
Distritos Federales	
Distritos Locales	DISTRITO II

Observaciones

Tamaño Ancho: 10 metros, alto: 2 metros

Tipo Anuncio MUROS



Sistema Integral de Monitoreo de Espectaculares

Reporte de recorrido

Usuario Promo08 Fecha Encuesta: 5/1/2017 11:11:24 AM

Id Encuesta: 142042 - Ticket:66072 - Estatus: Autorizado

Período Electoral	CAMPAÑA
Ámbito	Local
Partido Político	COALICION POR UN COAHUILA SEGURO
Otro Partido	COA POR UN COAHUILA SEGURO
Nombre Candidato	LUISA ALEJANDRA SANTOS MUÑECA
Descripción del Cargo	PRESIDENTE MUNICIPAL
Otro Cargo	
Lema / Versión	POR MUZQUIZ JALEMOS JUNTOS

Entidad	COAHUILA DE ZARAGOZA
Municipio	MÚZQUIZ
Colonia	CENTRO
Calle	JUAREZ
Número	SIN NÚMERO
Entre calle	5 DE FEBRERO
Y Calle	GENERAL L. ELIZONDO
C.P.	26340
Referencia	FRENTE A POLLO BRONCO
Distritos Federales	
Distritos Locales	DISTRITO II

Observaciones

Tamaño Ancho: 10 metros, alto: 2 metros

Tipo Anuncio MUROS



Sistema Integral de Monitoreo de Espectaculares

Reporte de recorrido

Usuario Promo08 Fecha Encuesta: 5/1/2017 11:22:29 AM

Id Encuesta: 142044 - Ticket:66072 - Estatus: Autorizado

Período Electoral	CAMPAÑA
Ámbito	Local
Partido Político	COALICION POR UN COAHUILA SEGURO
Otro Partido	COA POR UN COAHUILA SEGURO
Nombre Candidato	MIGUEL RIQUELME
Descripción del Cargo	GOBERNADOR
Otro Cargo	
Lema / Versión	JALEMOS JUNTOS POR INSTANCIAS INFANTILES PARA MADRE TRABAJADORAS

Entidad	COAHUILA DE ZARAGOZA
Municipio	MÚZQUIZ
Colonia	CENTRO
Calle	PRESIDENTE BENITO JUAREZ
Número	SIN NÚMERO
Entre calle	CRUZ MALTOS
Y Calle	FRANCISCO I. MADERO
C.P.	26340
Referencia	A UN COSTADO DE CENTRO AUTOMOTRIZ
Distritos Federales	
Distritos Locales	DISTRITO II

Observaciones

Tamaño Ancho: 10 metros, alto: 2 metros

Tipo Anuncio MUROS



Sistema Integral de Monitoreo de Espectaculares
Reporte de recorrido

Usuario arturo.avendano Fecha Encuesta: 5/1/2017 11:30:39 AM

Id Encuesta: 142046 - Ticket:66073 - Estatus:Autorizado

Período Electoral	CAMPAÑA
Ámbito	Local
Partido Político	COALICION POR UN COAHUILA SEGURO
Otro Partido	COA POR UN COAHUILA SEGURO
Nombre Candidato	MIGUEL RIQUELME
Descripción del Cargo	GOBERNADOR
Otro Cargo	
Lema / Versión	MEMOS POLITICA MAS CARACTER

Entidad	COAHUILA DE ZARAGOZA
Municipio	MÚZQUIZ
Colonia	CENTRO
Calle	BENITO JUAREZ
Número	S/N
Entre calle	GRAL TRINIDAD RODRIGUEZ
Y Calle	CRUZ MALTOS
C.P.	26340
Referencia	PESCADERIA LA MOJARRITA
Distritos Federales	
Distritos Locales	DISTRITO II

Observaciones
Tamaño Ancho: 2 metros, alto: 1 metros

Tipo Anuncio MANTAS


Sistema Integral de Monitoreo de Espectaculares

Reporte de recorrido

Usuario arturo.avendano Fecha Encuesta: 5/1/2017 11:56:14 AM

Id Encuesta: 142049 - Ticket:66074 - Estatus: Autorizado

Período Electoral	CAMPAÑA
Ámbito	Local
Partido Político	COALICION POR UN COAHUILA SEGURO
Otro Partido	COA POR UN COAHUILA SEGURO
Nombre Candidato	LUISA ALEJANDRA SANTOS
Descripción del Cargo	PRESIDENTE MUNICIPAL
Otro Cargo	
Lema / Versión	POR MUZQUIZ JALEMOS JUNTOS

Entidad	COAHUILA DE ZARAGOZA
Municipio	MÚZQUIZ
Colonia	CENTRO
Calle	BENITO JUAREZ
Número	S/N
Entre calle	SANTA ROSA
Y Calle	ZARAGOZA
C.P.	26340
Referencia	SORIANA EXPRESS
Distritos Federales	
Distritos Locales	DISTRITO II

Observaciones

Tamaño Ancho: 12 metros, alto: 3 metros



Tipo Anuncio MUROS



Sistema Integral de Monitoreo de Espectaculares

Reporte de recorrido

Usuario Promo08 Fecha Encuesta: 5/1/2017 11:30:15 AM

Id Encuesta: 142055 - Ticket:66075 - Estatus: Autorizado

Período Electoral	CAMPAÑA
Ámbito	Local
Partido Político	COALICION POR UN COAHUILA SEGURO
Otro Partido	COA POR UN COAHUILA SEGURO
Nombre Candidato	MIGUEL RIQUELME
Descripción del Cargo	GOBERNADOR
Otro Cargo	
Lema / Versión	MENOS POLÍTICA MAS CARACTER

Entidad	COAHUILA DE ZARAGOZA
Municipio	MÚZQUIZ
Colonia	CENTRO
Calle	PRESIDENTE BENITO JUÁREZ
Número	SIN NÚMERO
Entre calle	TRINIDAD RODRÍGUEZ
Y Calle	CRUZ MALTOS
C.P.	26340
Referencia	FRENTE A PESCADERIA LA MOJARRITA
Distritos Federales	
Distritos Locales	DISTRITO II

Observaciones

Tamaño Ancho: 2 metros, alto: 1 metros

Tipo Anuncio MANTAS



Sistema Integral de Monitoreo de Espectaculares
Reporte de recorrido

Usuario Promo08 Fecha Encuesta: 5/1/2017 11:55:15 AM

Id Encuesta: 142058 - Ticket:66075 - Estatus:Autorizado

Período Electoral	CAMPAÑA
Ámbito	Local
Partido Político	COALICION POR UN COAHUILA SEGURO
Otro Partido	COA POR UN COAHUILA SEGURO
Nombre Candidato	LUISA ALEJANDRA SANTOS
Descripción del Cargo	PRESIDENTE MUNICIPAL
Otro Cargo	
Lema / Versión	POR MÚZQUIZ JALEMOS JUNTOS

Entidad	COAHUILA DE ZARAGOZA
Municipio	MÚZQUIZ
Colonia	CENTRO
Calle	PRESIDENTE BENITO JUÁREZ
Número	SIN NÚMERO
Entre calle	SANTA ROSA
Y Calle	ZARAGOZA
C.P.	26340
Referencia	A UN COSTADO DE SORIANA EXPRESS
Distritos Federales	
Distritos Locales	DISTRITO II

Observaciones
Tamaño Ancho: 12 metros, alto: 3 metros

Tipo Anuncio MUROS


Sistema Integral de Monitoreo de Espectaculares

Reporte de recorrido

Usuario arturo.avendano Fecha Encuesta: 5/1/2017 1:24:54 PM

Id Encuesta: 142067 - Ticket:66076 - Estatus: Autorizado

Período Electoral	CAMPAÑA
Ámbito	Local
Partido Político	COALICION POR UN COAHUILA SEGURO
Otro Partido	COA POR UN COAHUILA SEGURO
Nombre Candidato	MIGUEL RIQUELME
Descripción del Cargo	GOBERNADOR
Otro Cargo	
Lema / Versión	JALEMOS JUNTOS POR MAS SEGURIDAD

Entidad	COAHUILA DE ZARAGOZA
Municipio	MÚZQUIZ
Colonia	EL ALTO
Calle	AVELARDO MENCHACA
Número	SN
Entre calle	MANUEL ACUÑA
Y Calle	ABRAHAM LONG
C.P.	26340
Referencia	NINGUNA
Distritos Federales	
Distritos Locales	DISTRITO III

Observaciones

Tamaño Ancho: 10 metros, alto: 2 metros



Tipo Anuncio MUROS



Sistema Integral de Monitoreo de Espectaculares

Reporte de recorrido

Usuario arturo.avendano Fecha Encuesta: 5/1/2017 1:32:56 PM

Id Encuesta: 142068 - Ticket:66076 - Estatus: Autorizado

Período Electoral	CAMPAÑA
Ámbito	Local
Partido Político	COALICION POR UN COAHUILA SEGURO
Otro Partido	COA POR UN COAHUILA SEGURO
Nombre Candidato	MIGUEL RIQUELME
Descripción del Cargo	GOBERNADOR
Otro Cargo	
Lema / Versión	JALEMOS JUNTOS POR EMPLEOS MEJOR PAGADAS

Entidad	COAHUILA DE ZARAGOZA
Municipio	MÚZQUIZ
Colonia	CENTRO
Calle	MATAMOROS
Número	SN
Entre calle	MORELOS
Y Calle	ABELARDO MENCHACA
C.P.	26340
Referencia	ESQ CON MORELOS
Distritos Federales	
Distritos Locales	DISTRITO III

Observaciones

Tamaño Ancho: 10 metros, alto: 2 metros



Tipo Anuncio MUROS



Sistema Integral de Monitoreo de Espectaculares

Reporte de recorrido

Usuario arturo.avendano Fecha Encuesta: 5/1/2017 1:38:25 PM

Id Encuesta: 142069 - Ticket:66076 - Estatus: Autorizado

Período Electoral	CAMPAÑA
Ámbito	Local
Partido Político	COALICION POR UN COAHUILA SEGURO
Otro Partido	COA POR UN COAHUILA SEGURO
Nombre Candidato	LUISA ALEJANDRA SANTOS
Descripción del Cargo	PRESIDENTE MUNICIPAL
Otro Cargo	
Lema / Versión	POR MUZQUIZ JALEMOS JUNTOS

Entidad	COAHUILA DE ZARAGOZA
Municipio	MÚZQUIZ
Colonia	CENTRO
Calle	MATAMOROS
Número	SN
Entre calle	MORELOS
Y Calle	ABELARDO MENCHACA
C.P.	26340
Referencia	NINGUNA
Distritos Federales	
Distritos Locales	DISTRITO III

Observaciones

Tamaño Ancho: 10 metros, alto: 2 metros



Tipo Anuncio MUROS



Sistema Integral de Monitoreo de Espectaculares

Reporte de recorrido

Usuario Promo08 Fecha Encuesta: 5/1/2017 1:24:49 PM

Id Encuesta: 142073 - Ticket:66077 - Estatus:Autorizado

Período Electoral	CAMPAÑA
Ámbito	Local
Partido Político	COALICION POR UN COAHUILA SEGURO
Otro Partido	COA POR UN COAHUILA SEGURO
Nombre Candidato	MIGUEL RIQUELME
Descripción del Cargo	GOBERNADOR
Otro Cargo	
Lema / Versión	JALEMOS JUNTOS POR MAS SEGURIDAD

Entidad	COAHUILA DE ZARAGOZA
Municipio	MÚZQUIZ
Colonia	EL ALTO
Calle	ABELARDO MENCHACA
Número	S/N
Entre calle	MANUEL ACUÑA
Y Calle	ABRAHAM LONG
C.P.	26340
Referencia	SIN REFERENCIA
Distritos Federales	
Distritos Locales	DISTRITO III

Observaciones

Tamaño Ancho: 10 metros, alto: 2 metros

Tipo Anuncio MUROS



Sistema Integral de Monitoreo de Espectaculares

Reporte de recorrido

Usuario Promo08 Fecha Encuesta: 5/1/2017 1:27:35 PM

Id Encuesta: 142074 - Ticket:66077 - Estatus: Autorizado

Período Electoral	CAMPAÑA
Ámbito	Local
Partido Político	COALICION POR UN COAHUILA SEGURO
Otro Partido	COA POR UN COAHUILA SEGURO
Nombre Candidato	MIGUEL RIQUELME
Descripción del Cargo	GOBERNADOR
Otro Cargo	
Lema / Versión	JALEMOS JUNTOS AGUA PARA TODOS

Entidad	COAHUILA DE ZARAGOZA
Municipio	MÚZQUIZ
Colonia	EL ALTO
Calle	ABELARDO MENCHACA
Número	S/N
Entre calle	MANUEL ACUÑA
Y Calle	ABRAHAM LONG
C.P.	26340
Referencia	SIN REFERENCIA
Distritos Federales	
Distritos Locales	DISTRITO III

Observaciones

Tamaño Ancho: 10 metros, alto: 2 metros



Tipo Anuncio MUROS



Sistema Integral de Monitoreo de Espectaculares
Reporte de recorrido

Usuario Promo08 Fecha Encuesta: 5/1/2017 1:32:35 PM

Id Encuesta: 142075 - Ticket:66077 - Estatus: Autorizado

Período Electoral	CAMPAÑA
Ámbito	Local
Partido Político	COALICION POR UN COAHUILA SEGURO
Otro Partido	COA POR UN COAHUILA SEGURO
Nombre Candidato	MIGUEL RIQUELME
Descripción del Cargo	GOBERNADOR
Otro Cargo	
Lema / Versión	JALEMOS JUNTOS POR MAS SEGURIDAD

Entidad	COAHUILA DE ZARAGOZA
Municipio	MÚZQUIZ
Colonia	EL ALTO
Calle	JOSÉ MARÍA MORELOS
Número	S/N
Entre calle	MATAMOROS
Y Calle	RAUL LEMUEL BURCIAGA
C.P.	26340
Referencia	SIN REFERENCIA
Distritos Federales	
Distritos Locales	DISTRITO III

Observaciones
Tamaño Ancho: 10 metros, alto: 2 metros

Tipo Anuncio MUROS


Sistema Integral de Monitoreo de Espectaculares

Reporte de recorrido

Usuario Promo08 Fecha Encuesta: 5/1/2017 1:38:58 PM

Id Encuesta: 142077 - Ticket:66077 - Estatus: Autorizado

Período Electoral	CAMPAÑA
Ámbito	Local
Partido Político	COALICION POR UN COAHUILA SEGURO
Otro Partido	COA POR UN COAHUILA SEGURO
Nombre Candidato	MIGUEL RIQUELME
Descripción del Cargo	GOBERNADOR
Otro Cargo	
Lema / Versión	JALEMOS JUNTOS POR EMPLEOS MEJOR PAGADOS

Entidad	COAHUILA DE ZARAGOZA
Municipio	MÚZQUIZ
Colonia	EL ALTO
Calle	MATAMOROS
Número	S/N
Entre calle	JOSÉ MARÍA MORELOS
Y Calle	ABELARDO MENCHACA
C.P.	26340
Referencia	SIN REFERENCIA
Distritos Federales	
Distritos Locales	DISTRITO III

Observaciones

Tamaño Ancho: 10 metros, alto: 2 metros



Tipo Anuncio MUROS



Sistema Integral de Monitoreo de Espectaculares

Reporte de recorrido

Usuario Promo08 Fecha Encuesta: 5/1/2017 1:41:14 PM

Id Encuesta: 142078 - Ticket:66077 - Estatus: Autorizado

Período Electoral	CAMPAÑA
Ámbito	Local
Partido Político	COALICION POR UN COAHUILA SEGURO
Otro Partido	COA POR UN COAHUILA SEGURO
Nombre Candidato	MIGUEL RIQUELME
Descripción del Cargo	GOBERNADOR
Otro Cargo	
Lema / Versión	JALEMOS JUNTOS POR MAS BECAS PARA ESTUDIANTES

Entidad	COAHUILA DE ZARAGOZA
Municipio	MÚZQUIZ
Colonia	EL ALTO
Calle	MATAMOROS
Número	S/N
Entre calle	JOSÉ MARÍA MORELOS
Y Calle	ABELARDO MENCHACA
C.P.	26340
Referencia	SIN REFERENCIA
Distritos Federales	
Distritos Locales	DISTRITO III

Observaciones

Tamaño Ancho: 10 metros, alto: 2 metros

Tipo Anuncio MUROS



Sistema Integral de Monitoreo de Espectaculares

Reporte de recorrido

Usuario Promo08 Fecha Encuesta: 5/1/2017 1:43:11 PM

Id Encuesta: 142079 - Ticket:66077 - Estatus: Autorizado

Período Electoral	CAMPAÑA
Ámbito	Local
Partido Político	COALICION POR UN COAHUILA SEGURO
Otro Partido	COA POR UN COAHUILA SEGURO
Nombre Candidato	LUISA ALEJANDRA SANTOS
Descripción del Cargo	PRESIDENTE MUNICIPAL
Otro Cargo	
Lema / Versión	POR MÚZQUIZ JALEMOS JUNTOS

Entidad	COAHUILA DE ZARAGOZA
Municipio	MÚZQUIZ
Colonia	EL ALTO
Calle	MATAMOROS
Número	S/N
Entre calle	JOSÉ MARÍA MORELOS
Y Calle	ABELARDO MENCHACA
C.P.	26340
Referencia	SIN REFERENCIA
Distritos Federales	
Distritos Locales	DISTRITO III

Observaciones

Tamaño Ancho: 10 metros, alto: 2 metros

Tipo Anuncio MUROS



Sistema Integral de Monitoreo de Espectaculares

Reporte de recorrido

Usuario Promo05 Fecha Encuesta: 5/2/2017 11:29:56 AM

Id Encuesta: 142142 - Ticket:66086 - Estatus:Autorizado


Período Electoral	CAMPAÑA
Ámbito	Local
Partido Político	COALICION POR UN COAHUILA SEGURO
Otro Partido	COAH. POR UN COAHUILA SEGURO
Nombre Candidato	MIGUEL RIQUELME
Descripción del Cargo	GOBERNADOR
Otro Cargo	
Lema / Versión	ESTANCIAS INFANTILES JALEMOS JUNTOS

Entidad	COAHUILA DE ZARAGOZA
Municipio	SALTILLO
Colonia	FUNDADORES
Calle	JUAN NAVARRO
Número	SIN NÚMERO
Entre calle	RÍO SONORA
Y Calle	LOPEZ PORTILLO
C.P.	25015
Referencia	EN TERRENO BALDIO
Distritos Federales	
Distritos Locales	DISTRITO XV

Observaciones EN TERRENO BALDÍO

Tamaño Ancho: 15 metros, alto: 3 metros

Tipo Anuncio MUROS



Sistema Integral de Monitoreo de Espectaculares

Reporte de recorrido

Usuario Promo05 Fecha Encuesta: 5/2/2017 12:02:43 PM

Id Encuesta: 142145 - Ticket:66086 - Estatus: Autorizado

Período Electoral	CAMPAÑA
Ámbito	Local
Partido Político	COALICION POR UN COAHUILA SEGURO
Otro Partido	COAH. POR UN COAHUILA SEGURO
Nombre Candidato	MIGUEL RIQUELME
Descripción del Cargo	GOBERNADOR
Otro Cargo	
Lema / Versión	AGUA PARA TODOS JALEMOS JUNTOS

Entidad	COAHUILA DE ZARAGOZA
Municipio	SALTILLO
Colonia	MORELOS
Calle	BLVD MORELOS
Número	SIN NÚMERO
Entre calle	CALLE 18
Y Calle	CALLE 16
C.P.	25017
Referencia	SOBRE UNA TIENDA
Distritos Federales	
Distritos Locales	DISTRITO XV

Observaciones SOBRE TIENDA

Tamaño Ancho: 12 metros, alto: 4 metros

Tipo Anuncio MUROS



Sistema Integral de Monitoreo de Espectaculares

Reporte de recorrido

Usuario Promo13 Fecha Encuesta: 5/2/2017 11:07:12 AM

Id Encuesta: 142163 - Ticket:66089 - Estatus:Autorizado

Período Electoral	CAMPAÑA
Ámbito	Local
Partido Político	COALICION POR UN COAHUILA SEGURO
Otro Partido	COALICION POR UN COAHUILA SEGURO
Nombre Candidato	MANOLO JIMENEZ
Descripción del Cargo	PRESIDENTE MUNICIPAL
Otro Cargo	
Lema / Versión	POR EL BIEN DE SALTILLO JALEMOS JUNTOS

Entidad	COAHUILA DE ZARAGOZA
Municipio	SALTILLO
Colonia	FUNDADORES
Calle	JUAN NAVARRO
Número	S/N
Entre calle	RIO MOCTEZUMA
Y Calle	RIO CUTZAMALA
C.P.	25015
Referencia	EN CASA HABITACION
Distritos Federales	
Distritos Locales	DISTRITO XV

Observaciones A LADO DE RESTAURANTE LA FRAGATA

Tamaño Ancho: 4 metros, alto: 3 metros

Tipo Anuncio MANTAS



Sistema Integral de Monitoreo de Espectaculares

Reporte de recorrido

Usuario Promo13 Fecha Encuesta: 5/2/2017 11:41:41 AM

Id Encuesta: 142166 - Ticket:66089 - Estatus: Autorizado

Período Electoral	CAMPAÑA
Ámbito	Local
Partido Político	COALICION POR UN COAHUILA SEGURO
Otro Partido	COALICION POR UN COAHUIKA SEGURO
Nombre Candidato	RIQURLME
Descripción del Cargo	GOBERNADOR
Otro Cargo	
Lema / Versión	JALEMOS JUNTOS POR MAS BECAS PARA ESTUFIANTES

Entidad	COAHUILA DE ZARAGOZA
Municipio	SALTILLO
Colonia	MORELOS
Calle	CALLE 34
Número	S/N
Entre calle	11
Y Calle	13
C.P.	25015
Referencia	EN CASA HABITACION
Distritos Federales	
Distritos Locales	DISTRITO XV

Observaciones EN CASA HABITACION

Tamaño Ancho: 10 metros, alto: 3 metros

Tipo Anuncio MUROS



Sistema Integral de Monitoreo de Espectaculares

Reporte de recorrido

Usuario Promo13 Fecha Encuesta: 5/2/2017 12:22:15 PM

Id Encuesta: 142168 - Ticket:66089 - Estatus: Autorizado


Período Electoral	CAMPAÑA
Ámbito	Local
Partido Político	COALICION POR UN COAHUILA SEGURO
Otro Partido	COA POR UN COAHUILA SEGURO
Nombre Candidato	RIQUELME
Descripción del Cargo	GOBERNADOR
Otro Cargo	
Lema / Versión	POR EMPLEOS MEJOR PAGADOS

Entidad	COAHUILA DE ZARAGOZA
Municipio	SALTILLO
Colonia	MORELOS
Calle	BLVRD MORELOS
Número	SI/N
Entre calle	6
Y Calle	8
C.P.	25017
Referencia	FRENTE A PLAZA
Distritos Federales	
Distritos Locales	DISTRITO XV

Observaciones FRENTE A PLAZA

Tamaño Ancho: 10 metros, alto: 3 metros

Tipo Anuncio MUROS



Sistema Integral de Monitoreo de Espectaculares

Reporte de recorrido

Usuario Promo13 Fecha Encuesta: 5/2/2017 12:33:31 PM

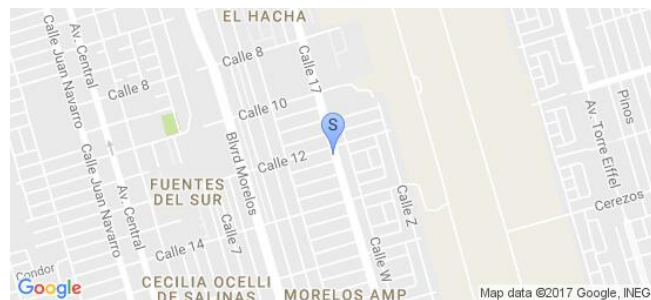

Id Encuesta: 142169 - Ticket:66089 - Estatus: Autorizado

Período Electoral	CAMPAÑA
Ámbito	Local
Partido Político	COALICION POR UN COAHUILA SEGURO
Otro Partido	COA POR UN COAHUILA DEGURO
Nombre Candidato	RIQUELME
Descripción del Cargo	GOBERNADOR
Otro Cargo	
Lema / Versión	POR MAS BECAS PARA ESTUDIANTES
Observaciones	CONTRA ESQUINA DE MODELORAMA, DOS ANUNCIOS EN UNA PARED

Entidad	COAHUILA DE ZARAGOZA
Municipio	SALTILLO
Colonia	MORELOS AMP.
Calle	17
Número	SI/N
Entre calle	12
Y Calle	14
C.P.	25013
Referencia	CONTRA ESQUINA MODELORAMA
Distritos Federales	
Distritos Locales	DISTRITO XV

Tamaño Ancho: 5 metros, alto: 3 metros

Tipo Anuncio MUROS



Sistema Integral de Monitoreo de Espectaculares

Reporte de recorrido

Usuario: **jesus.carrizales** Fecha Encuesta: **5/2/2017 11:29:59 AM**

Id Encuesta: **142193 - Ticket:66092 - Estatus: Autorizado**

Período Electoral	CAMPAÑA
Ámbito	Local
Partido Político	COALICION POR UN COAHUILA SEGURO
Otro Partido	COA POR UN COAHUILA SEGURO
Nombre Candidato	MIGUEL RIQUELME
Descripción del Cargo	GOBERNADOR
Otro Cargo	
Lema / Versión	JALEMOS JUNTOS

Entidad	COAHUILA DE ZARAGOZA
Municipio	RAMOS ARIZPE
Colonia	BLANCA ESTELA
Calle	JOSE IGNACIO ALCOCER
Número	SN
Entre calle	FANCISCO SARABIA
Y Calle	DAVID GONZALEZ
C.P.	25904
Referencia	FRENTE CASAS PARTICULARES
Distritos Federales	
Distritos Locales	DISTRITO XII

Observaciones FRENTE A CASAS

Tamaño Ancho: 6 metros, alto: 2 metros

Tipo Anuncio MUROS



Sistema Integral de Monitoreo de Espectaculares

Reporte de recorrido

Usuario **jesus.carrizales** Fecha Encuesta: 5/2/2017 12:03:33 PM

Id Encuesta: 142195 - Ticket:66092 - Estatus: Autorizado

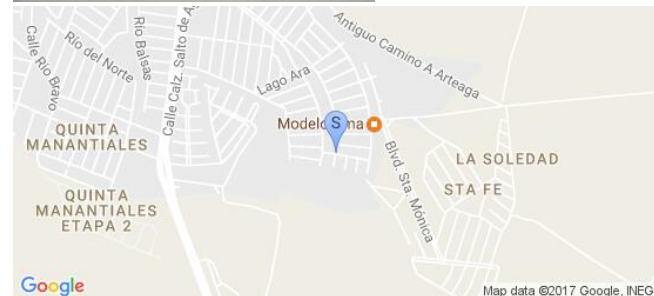
Período Electoral	CAMPAÑA
Ámbito	Local
Partido Político	COALICION POR UN COAHUILA SEGURO
Otro Partido	COA POR UN COAHUILA SEGURO
Nombre Candidato	MIGUEL RIQUELME
Descripción del Cargo	GOBERNADOR
Otro Cargo	
Lema / Versión	JALEMOS JUNTOS POR MAS SEGURIDAD

Entidad	COAHUILA DE ZARAGOZA
Municipio	RAMOS ARIZPE
Colonia	MANANTIALES
Calle	AV DE LOS ARROYOS
Número	SIN NUNERO
Entre calle	LAGO NIASA
Y Calle	LAGO NIASA
C.P.	25900
Referencia	FRENTE A PLAZA DE RETORNO
Distritos Federales	
Distritos Locales	DISTRITO VII

Observaciones LLEGANDO A LA PLAZA DE RETORNO

Tamaño Ancho: 8 metros, alto: 3 metros

Tipo Anuncio MUROS



Sistema Integral de Monitoreo de Espectaculares

Reporte de recorrido

Usuario **jesus.carrizales** Fecha Encuesta: 5/2/2017 12:46:39 PM

Id Encuesta: 142196 - Ticket:66092 - Estatus: Autorizado


Período Electoral	CAMPAÑA
Ámbito	Local
Partido Político	COALICION POR UN COAHUILA SEGURO
Otro Partido	COA POR UN COAHUILA SEGURO
Nombre Candidato	MIGUEL RIQUELME
Descripción del Cargo	GOBERNADOR
Otro Cargo	
Lema / Versión	JALEMOS JUNTOS POR MAS SEGURIDAD

Entidad	COAHUILA DE ZARAGOZA
Municipio	RAMOS ARIZPE
Colonia	EL ESCORIAL
Calle	BLVD. ESCORIAL
Número	SIN NUMERO
Entre calle	LOMA ALAMEDA
Y Calle	LOMA BAJA
C.P.	25902
Referencia	FRENTE A CASAS PARTICULARES
Distritos Federales	
Distritos Locales	DISTRITO XII

Observaciones

Tamaño Ancho: 7 metros, alto: 2 metros

Tipo Anuncio MUROS



Sistema Integral de Monitoreo de Espectaculares

Reporte de recorrido

Usuario **jesus.carrizales** Fecha Encuesta: 5/2/2017 12:57:11 PM

Id Encuesta: 142197 - Ticket:66092 - Estatus: Autorizado

Período Electoral	CAMPAÑA
Ámbito	Local
Partido Político	COALICION POR UN COAHUILA SEGURO
Otro Partido	COA POR UN COAHUILA SEGURO
Nombre Candidato	TITA FLORES
Descripción del Cargo	PRESIDENTE MUNICIPAL
Otro Cargo	
Lema / Versión	JALEMOS JUNTOS

Entidad	COAHUILA DE ZARAGOZA
Municipio	RAMOS ARIZPE
Colonia	ESCORIAL
Calle	BLVD ESCORIAL
Número	SIN NUMERO
Entre calle	LOMA REYNA
Y Calle	LOMA CENTENARIA
C.P.	25900
Referencia	ANTES DE LLEGAR A LA ANTENA ENTRE CASAS PARTICULARES SOBRE EL BLVD
Distritos Federales	
Distritos Locales	DISTRITO XII

Observaciones ENTRE CASAS HABITACIONES

Tamaño Ancho: 5 metros, alto: 2 metros

Tipo Anuncio MUROS



Sistema Integral de Monitoreo de Espectaculares

Reporte de recorrido

Usuario **jesus.carrizales** Fecha Encuesta: 5/2/2017 1:12:49 PM

Id Encuesta: 142199 - Ticket:66092 - Estatus: Autorizado



Período Electoral	CAMPAÑA
Ámbito	Local
Partido Político	COALICION POR UN COAHUILA SEGURO
Otro Partido	COA POR UN COAHUILA SEGURO
Nombre Candidato	TITA FLORES
Descripción del Cargo	PRESIDENTE MUNICIPAL
Otro Cargo	
Lema / Versión	JALEMOS JUNTOS

Entidad	COAHUILA DE ZARAGOZA
Municipio	RAMOS ARIZPE
Colonia	VALLE PONIENTE
Calle	BLVD ESCORIAL
Número	SIN NUMERO
Entre calle	VALLE ALEGRE
Y Calle	PROF. NINA GUTIERRES FLORES
C.P.	25901
Referencia	FRENTE A LA ANTENA 95
Distritos Federales	
Distritos Locales	DISTRITO XII

Observaciones FRENTE A LA ANTENA NUMERO 95

Tamaño Ancho: 5 metros, alto: 2 metros

Tipo Anuncio MUROS



Sistema Integral de Monitoreo de Espectaculares

Reporte de recorrido

Usuario Promo12 Fecha Encuesta: 5/2/2017 11:01:28 AM

Id Encuesta: 142208 - Ticket:66094 - Estatus: Autorizado


Período Electoral	CAMPAÑA
Ámbito	Local
Partido Político	COALICION POR UN COAHUILA SEGURO
Otro Partido	COA. POR UN COAHUILA SEGURO
Nombre Candidato	TITA FLORES
Descripción del Cargo	PRESIDENTE MUNICIPAL
Otro Cargo	
Lema / Versión	JALEMOS JUNTOS

Entidad	COAHUILA DE ZARAGOZA
Municipio	RAMOS ARIZPE
Colonia	SANTOS SAUCEDO
Calle	ELSA HERNANDEZ
Número	S/N
Entre calle	ROSAL
Y Calle	AZUCENA
C.P.	25900
Referencia	FRENTE UN AUTOLAVADO
Distritos Federales	
Distritos Locales	DISTRITO XII

Observaciones FRENTE AUTOLAVADO

Tamaño Ancho: 8 metros, alto: 3 metros

Tipo Anuncio MUROS



Sistema Integral de Monitoreo de Espectaculares

Reporte de recorrido

Usuario Promo12 Fecha Encuesta: 5/2/2017 11:21:11 AM

Id Encuesta: 142209 - Ticket:66094 - Estatus: Autorizado




Período Electoral	CAMPAÑA
Ámbito	Local
Partido Político	COALICION POR UN COAHUILA SEGURO
Otro Partido	COA POR UN COAHUILA SEGURO
Nombre Candidato	MIGUEL RIQUELME
Descripción del Cargo	GOBERNADOR
Otro Cargo	
Lema / Versión	JALEMOS JUNTOS

Entidad	COAHUILA DE ZARAGOZA
Municipio	RAMOS ARIZPE
Colonia	SANTO SAUCEDO
Calle	ELSA HERNANDEZ
Número	S/N
Entre calle	AV. SANTA MARIA
Y Calle	CRECENCIO ORANDAY
C.P.	25904
Referencia	ATRAS DEL CETIS 60
Distritos Federales	
Distritos Locales	DISTRITO XII

Observaciones ATRAS DEL CETIS 60

Tamaño Ancho: 8 metros, alto: 3 metros

Tipo Anuncio MUROS



Sistema Integral de Monitoreo de Espectaculares

Reporte de recorrido

Usuario Promo12 Fecha Encuesta: 5/2/2017 11:26:55 AM

Id Encuesta: 142210 - Ticket:66094 - Estatus: Autorizado




Período Electoral	CAMPAÑA
Ámbito	Local
Partido Político	COALICION POR UN COAHUILA SEGURO
Otro Partido	COA. POR UN COAHUILA SEGURO
Nombre Candidato	MIGUEL RIQUELME
Descripción del Cargo	GOBERNADOR
Otro Cargo	
Lema / Versión	JALEMOS JUNTOS

Entidad	COAHUILA DE ZARAGOZA
Municipio	RAMOS ARIZPE
Colonia	MANANTIALES DEL VALLE
Calle	LAGO NESS
Número	S/N
Entre calle	AV. DE LOS ARROYOS DEL SUR
Y Calle	LAGUN DE TERMINOS
C.P.	25900
Referencia	EN CONTRAESQUINA DE KINDER ANDRES S. VIEZCA
Distritos Federales	
Distritos Locales	DISTRITO XII

Observaciones	EN CONTRA ESQUINA DEL KINDER ANDRES VIEZCA
----------------------	--

Tamaño Ancho: 6 metros, alto: 3 metros

Tipo Anuncio MUROS



Sistema Integral de Monitoreo de Espectaculares

Reporte de recorrido

Usuario Promo12 Fecha Encuesta: 5/2/2017 12:48:20 PM

Id Encuesta: 142211 - Ticket:66094 - Estatus: Autorizado


Período Electoral	CAMPAÑA
Ámbito	Local
Partido Político	COALICION POR UN COAHUILA SEGURO
Otro Partido	COA. POR UN COAHUILA SEGURO
Nombre Candidato	TITA FLORES
Descripción del Cargo	PRESIDENTE MUNICIPAL
Otro Cargo	
Lema / Versión	JALEMOS JUNTOS

Entidad	COAHUILA DE ZARAGOZA
Municipio	RAMOS ARIZPE
Colonia	EL ESCORIAL
Calle	LOMA ALAMEDA
Número	S/N
Entre calle	BLVD. EL ESCORIAL
Y Calle	LOMA CHICA
C.P.	25902
Referencia	EN FRENTE DE TERRENO BALDIO
Distritos Federales	
Distritos Locales	DISTRITO XII

Observaciones ENFRENTE DE TERRENO BALDIO

Tamaño Ancho: 8 metros, alto: 3 metros

Tipo Anuncio MUROS



Sistema Integral de Monitoreo de Espectaculares

Reporte de recorrido

Usuario Promo12 Fecha Encuesta: 5/2/2017 12:56:38 PM

Id Encuesta: 142212 - Ticket:66094 - Estatus: Autorizado



Período Electoral	CAMPAÑA
Ámbito	Local
Partido Político	COALICION POR UN COAHUILA SEGURO
Otro Partido	COA. POR UN COAHUILA SEGURO
Nombre Candidato	TITA FLORES
Descripción del Cargo	PRESIDENTE MUNICIPAL
Otro Cargo	
Lema / Versión	JALEMOS JUNTOS

Entidad	COAHUILA DE ZARAGOZA
Municipio	RAMOS ARIZPE
Colonia	EL ESCORIAL
Calle	LOMA REYNA
Número	S/N
Entre calle	LOMA GORTA
Y Calle	LOMA CENTENARIA
C.P.	25900
Referencia	ANTES DE LLEGAR A LA ANTENA
Distritos Federales	
Distritos Locales	DISTRITO XII

Observaciones ANTES DE LLEGAR A LA ANTENA

Tamaño Ancho: 8 metros, alto: 3 metros

Tipo Anuncio MUROS



Sistema Integral de Monitoreo de Espectaculares

Reporte de recorrido

Usuario Promo12 Fecha Encuesta: 5/2/2017 1:12:15 PM

Id Encuesta: 142213 - Ticket:66094 - Estatus:Autorizado

Período Electoral	CAMPAÑA
Ámbito	Local
Partido Político	COALICION POR UN COAHUILA SEGURO
Otro Partido	COA. POR UN COAHUILA SEGURO
Nombre Candidato	TITA FLORES
Descripción del Cargo	PRESIDENTE MUNICIPAL
Otro Cargo	
Lema / Versión	JALEMOS JUNTOS

Entidad	COAHUILA DE ZARAGOZA
Municipio	RAMOS ARIZPE
Colonia	VALLE PONIENTE
Calle	BLVD. EL ESCORIAL
Número	S/N
Entre calle	VALLE ALEGRE
Y Calle	VALLE DE CHALCO
C.P.	25901
Referencia	LLEGANDO A LA ANTENA 95
Distritos Federales	
Distritos Locales	DISTRITO XII

Observaciones LLEGANDO A LA ANTENA 95

Tamaño Ancho: 8 metros, alto: 3 metros

Tipo Anuncio MUROS



Sistema Integral de Monitoreo de Espectaculares
Reporte de recorrido

Usuario Promo12 Fecha Encuesta: 5/2/2017 1:24:41 PM



Id Encuesta: 142214 - Ticket:66094 - Estatus: Autorizado

Período Electoral	CAMPAÑA
Ámbito	Local
Partido Político	COALICION POR UN COAHUILA SEGURO
Otro Partido	COA. POR UN COAHUILA SEGURO
Nombre Candidato	TITA FLORES
Descripción del Cargo	PRESIDENTE MUNICIPAL
Otro Cargo	
Lema / Versión	JALEMOS JUNTOS

Entidad	COAHUILA DE ZARAGOZA
Municipio	RAMOS ARIZPE
Colonia	VALLE PONIENTE
Calle	BLVD. VALLE OTE
Número	S/N
Entre calle	ADELITA GUTIERREZ MARES
Y Calle	BLVD. MAGISTERIO
C.P.	25901
Referencia	A LADO DE LA PLAZA PARAJES DEL VALLE
Distritos Federales	
Distritos Locales	DISTRITO XII

Observaciones A LADO DE LA PLAZA DE PAREJES DEL VALLE

Tamaño Ancho: 8 metros, alto: 3 metros

Tipo Anuncio MUROS


Sistema Integral de Monitoreo de Espectaculares

Reporte de recorrido

Usuario Promo05 Fecha Encuesta: 5/2/2017 12:09:49 PM

Id Encuesta: 142223 - Ticket:66096 - Estatus:Autorizado

Período Electoral	CAMPAÑA
Ámbito	Local
Partido Político	COALICION POR UN COAHUILA SEGURO
Otro Partido	COAH POR UN COAHUILA SEGURO
Nombre Candidato	MIGUEL RIQUELME
Descripción del Cargo	GOBERNADOR
Otro Cargo	
Lema / Versión	ESTANCIAS INFANTILES PARA MADRES TRABAJADORAS

Entidad	COAHUILA DE ZARAGOZA
Municipio	SALTILLO
Colonia	MORELOS
Calle	BLVD MORELOS
Número	SIN NÚMERO
Entre calle	CALLE 12
Y Calle	CALLE 10
C.P.	25017
Referencia	FRENTE A TIENDA DE JUGOS
Distritos Federales	
Distritos Locales	DISTRITO XV

Observaciones FRENTE A TIENDA DE JUGOS

Tamaño Ancho: 15 metros, alto: 3 metros

Tipo Anuncio MUROS



Sistema Integral de Monitoreo de Espectaculares

Reporte de recorrido

Usuario Promo05 Fecha Encuesta: 5/2/2017 12:15:12 PM

Id Encuesta: 142224 - Ticket:66096 - Estatus: Autorizado


Período Electoral	CAMPAÑA
Ámbito	Local
Partido Político	COALICION POR UN COAHUILA SEGURO
Otro Partido	COA POR UN COAHUILA SEGURO
Nombre Candidato	RIQUELME
Descripción del Cargo	GOBERNADOR
Otro Cargo	
Lema / Versión	POR LA SEGURIDAD

Entidad	COAHUILA DE ZARAGOZA
Municipio	SALTILLO
Colonia	MORELOS
Calle	C 8
Número	SI/N
Entre calle	C 11
Y Calle	BLVRD MORELOS
C.P.	25017
Referencia	A LADO DE EXPENDIO DE CERVEZA
Distritos Federales	
Distritos Locales	DISTRITO XV

Observaciones

Tamaño Ancho: 20 metros, alto: 3 metros

Tipo Anuncio MUROS



Sistema Integral de Monitoreo de Espectaculares

Reporte de recorrido

Usuario Promo05 Fecha Encuesta: 5/2/2017 12:33:42 PM

Id Encuesta: 142225 - Ticket:66096 - Estatus: Autorizado

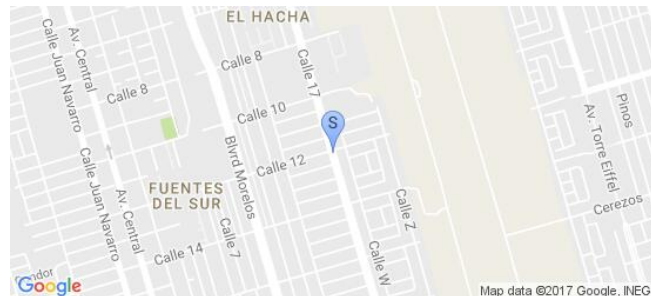

Período Electoral	CAMPAÑA
Ámbito	Local
Partido Político	COALICION POR UN COAHUILA SEGURO
Otro Partido	COAH POR UN COAHUILA SEGURO
Nombre Candidato	MIGUEL RIQUELME
Descripción del Cargo	GOBERNADOR
Otro Cargo	
Lema / Versión	MONEDERO ELECTRONICO PARA LAS FAMILIAS

Entidad	COAHUILA DE ZARAGOZA
Municipio	SALTILLO
Colonia	AMPL MORELOS
Calle	CALLE 17
Número	SIN NUMERO
Entre calle	CALLE 12
Y Calle	CALLE 14
C.P.	25013
Referencia	FRENTE A MODELORAMA
Distritos Federales	
Distritos Locales	DISTRITO XV

Observaciones FRENTE A MODELORSMA

Tamaño Ancho: 3 metros, alto: 2 metros

Tipo Anuncio MUROS



Sistema Integral de Monitoreo de Espectaculares

Reporte de recorrido

Usuario Promo05 Fecha Encuesta: 5/2/2017 12:51:38 PM

Id Encuesta: 142227 - Ticket:66096 - Estatus:Autorizado

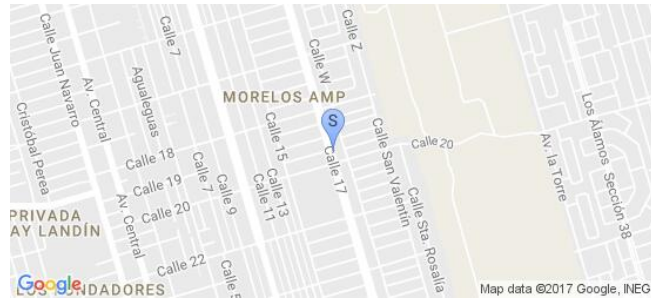

Período Electoral	CAMPAÑA
Ámbito	Local
Partido Político	COALICION POR UN COAHUILA SEGURO
Otro Partido	COAH POR UN COHUILA SEGURO
Nombre Candidato	MIGUEL RIQUELME
Descripción del Cargo	GOBERNADOR
Otro Cargo	
Lema / Versión	ESTANCIAS INFANTILES PARA MUJERES TRABAJADORAS

Entidad	COAHUILA DE ZARAGOZA
Municipio	SALTILLO
Colonia	MORELOS AMP.
Calle	CALLE 17
Número	SIN NÚMERO
Entre calle	Ñ
Y Calle	20
C.P.	25017
Referencia	CASA HABITACIÓN
Distritos Federales	
Distritos Locales	DISTRITO XIV

Observaciones EN CASA HABITACIÓN

Tamaño Ancho: 10 metros, alto: 3 metros

Tipo Anuncio MUROS



Sistema Integral de Monitoreo de Espectaculares

Reporte de recorrido

Usuario Promo05 Fecha Encuesta: 5/2/2017 1:32:32 PM

Id Encuesta: 142230 - Ticket:66096 - Estatus: Autorizado

Período Electoral	CAMPAÑA
Ámbito	Local
Partido Político	COALICION POR UN COAHUILA SEGURO
Otro Partido	COAH POR UN COAHUILA SEGURO
Nombre Candidato	MIGUEL RIQUELME
Descripción del Cargo	GOBERNADOR
Otro Cargo	
Lema / Versión	POR EMPLEOS MEJOR PAGADOS

Entidad	COAHUILA DE ZARAGOZA
Municipio	SALTILLO
Colonia	NUEVO MIRASIERRA
Calle	BLVD MIRASIERRA
Número	SIN NUMERO
Entre calle	RIO GRIJALVA
Y Calle	RIO PANUCO
C.P.	25016
Referencia	LOTE BALDIO
Distritos Federales	
Distritos Locales	DISTRITO XIV

Observaciones LOTE BALDIO

Tamaño Ancho: 6 metros, alto: 3 metros

Tipo Anuncio MUROS



Sistema Integral de Monitoreo de Espectaculares

Reporte de recorrido

Usuario Promo05 Fecha Encuesta: 5/2/2017 1:39:50 PM

Id Encuesta: 142231 - Ticket:66096 - Estatus: Autorizado

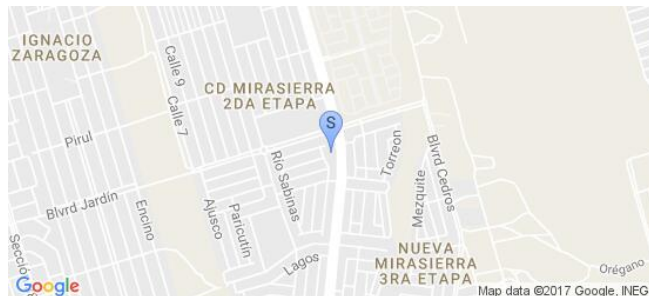
Período Electoral	CAMPAÑA
Ámbito	Local
Partido Político	COALICION POR UN COAHUILA SEGURO
Otro Partido	COAH POR UN COAHUILA SEGURO
Nombre Candidato	MIGUEL RIQUELME
Descripción del Cargo	GOBERNADOR
Otro Cargo	
Lema / Versión	MEDICONAS SUFICIENTES

Entidad	COAHUILA DE ZARAGOZA
Municipio	SALTILLO
Colonia	NUEVO MIRASIERRA
Calle	BLVD MIRASIERRA
Número	SIN NUMERO
Entre calle	RIO PANUCO
Y Calle	RIO CHAPALA
C.P.	25016
Referencia	LOTE BALDIO
Distritos Federales	
Distritos Locales	DISTRITO XIV

Observaciones LOTE BALDIO

Tamaño Ancho: 6 metros, alto: 3 metros

Tipo Anuncio MUROS



Sistema Integral de Monitoreo de Espectaculares

Reporte de recorrido

Usuario Promo05 Fecha Encuesta: 5/2/2017 1:58:13 PM

Id Encuesta: 142232 - Ticket:66096 - Estatus: Autorizado

Período Electoral	CAMPAÑA
Ámbito	Local
Partido Político	COALICION POR UN COAHUILA SEGURO
Otro Partido	COAH POR UN COAHUILA SEGURO
Nombre Candidato	MIGUEL RIQUELME
Descripción del Cargo	GOBERNADOR
Otro Cargo	
Lema / Versión	POR MAS BECAS PARA ESTUDIANTES

Entidad	COAHUILA DE ZARAGOZA
Municipio	SALTILLO
Colonia	MIRASIERRA
Calle	CALLE 14
Número	SIN NUMERO
Entre calle	CALLE 27
Y Calle	CALLE 29
C.P.	25016
Referencia	LOTE BALDIO
Distritos Federales	
Distritos Locales	DISTRITO XIV

Observaciones LOTE BALDIO

Tamaño Ancho: 6 metros, alto: 3 metros

Tipo Anuncio MUROS



Sistema Integral de Monitoreo de Espectaculares

Reporte de recorrido

Usuario Promo13 Fecha Encuesta: 5/2/2017 12:57:25 PM

Id Encuesta: 142247 - Ticket:66100 - Estatus: Autorizado


Período Electoral	CAMPAÑA
Ámbito	Local
Partido Político	COALICION POR UN COAHUILA SEGURO
Otro Partido	COA POR UN COAHUILA SRGURO
Nombre Candidato	MIGUEL RIQUELME
Descripción del Cargo	GOBERNADOR
Otro Cargo	
Lema / Versión	POR MAS SEGURIDAD

Entidad	COAHUILA DE ZARAGOZA
Municipio	SALTILLO
Colonia	MORELOS AMP
Calle	17
Número	SI/N
Entre calle	22
Y Calle	24
C.P.	25017
Referencia	CONTRA ESQUINA HAMBURGUESAS
Distritos Federales	
Distritos Locales	DISTRITO XIV

Observaciones	CONTRA ESQUINA HAMBURGUESAS Y COSTILLAS
----------------------	---

Tamaño Ancho: 10 metros, alto: 3 metros

Tipo Anuncio MUROS



Sistema Integral de Monitoreo de Espectaculares

Reporte de recorrido

Usuario Promo13 Fecha Encuesta: 5/2/2017 12:57:25 PM


Id Encuesta: 142248 - Ticket:66100 - Estatus:Autorizado

Período Electoral	CAMPAÑA
Ámbito	Local
Partido Político	COALICION POR UN COAHUILA SEGURO
Otro Partido	COA POR UN COAHUILA SEGURO
Nombre Candidato	MIGUEL RIQUELME
Descripción del Cargo	GOBERNADOR
Otro Cargo	
Lema / Versión	ESTANCIAS INFANTILES
Observaciones	A LADO DE POLLO Y CONTRA ESQUINA OXXO

Entidad	COAHUILA DE ZARAGOZA
Municipio	SALTILLO
Colonia	MIRASIERRA
Calle	ALDAMA
Número	SI/N
Entre calle	FRANCISCO ORTIZ
Y Calle	SONORA
C.P.	25016
Referencia	A LADO DE POLLO
Distritos Federales	
Distritos Locales	DISTRITO XIV

Tamaño Ancho: 10 metros, alto: 3 metros

Tipo Anuncio MUROS



Sistema Integral de Monitoreo de Espectaculares

Reporte de recorrido

Usuario Promo13 Fecha Encuesta: 5/2/2017 1:19:14 PM

Id Encuesta: 142249 - Ticket:66100 - Estatus: Autorizado


Período Electoral	CAMPAÑA
Ámbito	Local
Partido Político	COALICION POR UN COAHUILA SEGURO
Otro Partido	COA POR UN COAHUILA SEGURO
Nombre Candidato	MIGUEL RIQUELME
Descripción del Cargo	GOBERNADOR
Otro Cargo	
Lema / Versión	POR MAS SEGURIDAD

Entidad	COAHUILA DE ZARAGOZA
Municipio	SALTILLO
Colonia	MIRA SIERRA
Calle	ZAYULA
Número	SI/N
Entre calle	BLVARD MIRASIERRA
Y Calle	LAGO DE CHAPALA
C.P.	25016
Referencia	TERRENO BALDIO
Distritos Federales	
Distritos Locales	DISTRITO XIV

Observaciones TERRENO BALDIO

Tamaño Ancho: 4 metros, alto: 2 metros

Tipo Anuncio MUROS



Sistema Integral de Monitoreo de Espectaculares

Reporte de recorrido

Usuario Promo13 Fecha Encuesta: 5/2/2017 2:02:40 PM

Id Encuesta: 142253 - Ticket:66100 - Estatus: Autorizado



Período Electoral	CAMPAÑA
Ámbito	Local
Partido Político	COALICION POR UN COAHUILA SEGURO
Otro Partido	COA POR UN COAHUILA SEGURO
Nombre Candidato	MIGUEL RIQUELME
Descripción del Cargo	GOBERNADOR
Otro Cargo	
Lema / Versión	ESTANCIAS ONFANTILES PARA TRABAJADORAS

Entidad	COAHUILA DE ZARAGOZA
Municipio	SALTILLO
Colonia	MIRASIERRA SEGUNDA ETAPA
Calle	27
Número	SI/N
Entre calle	12
Y Calle	14
C.P.	25016
Referencia	A LADO DE ESCUELA
Distritos Federales	
Distritos Locales	DISTRITO XIV

Observaciones A LADO DE ESCUELA

Tamaño Ancho: 10 metros, alto: 3 metros

Tipo Anuncio MUROS



Sistema Integral de Monitoreo de Espectaculares

Reporte de recorrido

Usuario Promo13 Fecha Encuesta: 5/2/2017 2:12:17 PM

Id Encuesta: 142254 - Ticket:66100 - Estatus: Autorizado

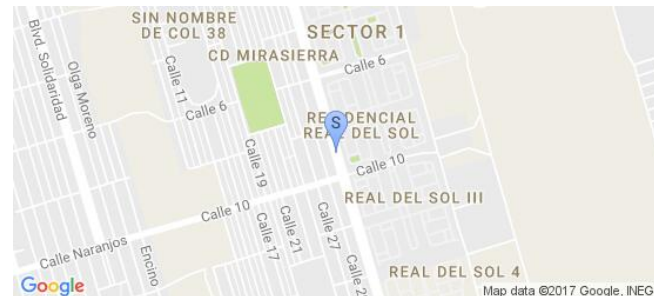
Período Electoral	CAMPAÑA
Ámbito	Local
Partido Político	COALICION POR UN COAHUILA SEGURO
Otro Partido	COA POR UN COAHUILA SEGURO
Nombre Candidato	MIGUEL RIQUELME
Descripción del Cargo	GOBERNADOR
Otro Cargo	
Lema / Versión	POR MAS APOYO AL CAMPO

Entidad	COAHUILA DE ZARAGOZA
Municipio	SALTILLO
Colonia	MIRASIERRA
Calle	BLVRD MIRASIERRA
Número	SI/N
Entre calle	10
Y Calle	6
C.P.	25016
Referencia	LOTE BALDIO, A LADO DE CARNITAS
Distritos Federales	
Distritos Locales	DISTRITO XIV

Observaciones A LADO DE CARNITAS

Tamaño Ancho: 10 metros, alto: 3 metros

Tipo Anuncio MUROS



Sistema Integral de Monitoreo de Espectaculares

Reporte de recorrido

Usuario Promo13 Fecha Encuesta: 5/2/2017 2:35:11 PM

Id Encuesta: 142255 - Ticket:66100 - Estatus: Autorizado



Período Electoral	CAMPAÑA
Ámbito	Local
Partido Político	COALICION POR UN COAHUILA SEGURO
Otro Partido	COA POR UN COAHUILA SEGURO
Nombre Candidato	MUGUEL RIQUELME
Descripción del Cargo	GOBERNADOR
Otro Cargo	
Lema / Versión	ESTANCIAS INFANTILES PARA MADRES TRABAJADORAS

Entidad	COAHUILA DE ZARAGOZA
Municipio	SALTILLO
Colonia	LOMA LINDA
Calle	MEZQUITE
Número	SI/N
Entre calle	CALABACILLA
Y Calle	ACEITILLA
C.P.	25016
Referencia	A LADO DE CARNITAS
Distritos Federales	
Distritos Locales	DISTRITO XIV

Observaciones A LADO DE CARNITAS

Tamaño Ancho: 10 metros, alto: 3 metros

Tipo Anuncio MUROS



Sistema Integral de Monitoreo de Espectaculares

Reporte de recorrido

Usuario Promo17 Fecha Encuesta: 5/2/2017 11:51:57 AM

Id Encuesta: 142258 - Ticket:66101 - Estatus: Autorizado

Período Electoral	CAMPAÑA
Ámbito	Local
Partido Político	COALICION POR UN COAHUILA SEGURO
Otro Partido	COALICION POR UN COAHUILA SEGURO
Nombre Candidato	MIGUEL RIQUELME
Descripción del Cargo	GOBERNADOR
Otro Cargo	
Lema / Versión	JALEMOS JUNTOS

Entidad	COAHUILA DE ZARAGOZA
Municipio	RAMOS ARIZPE
Colonia	MANANTIALES DEL VALLE
Calle	LAGO CONSTANZA
Número	SN
Entre calle	AVENIDA DE LOS ARROYOS
Y Calle	LAGUNA DE TERMINOS
C.P.	25900
Referencia	FRENTE A ESCUELA
Distritos Federales	
Distritos Locales	DISTRITO XII

Observaciones FRENTE A ESCUELA

Tamaño Ancho: 6 metros, alto: 2 metros

Tipo Anuncio MUROS



Sistema Integral de Monitoreo de Espectaculares

Reporte de recorrido

Usuario Promo17 Fecha Encuesta: 5/2/2017 12:45:49 PM

Id Encuesta: 142260 - Ticket:66101 - Estatus:Autorizado



Período Electoral	CAMPAÑA
Ámbito	Local
Partido Político	COALICION POR UN COAHUILA SEGURO
Otro Partido	COA POR UN COAHUILA SEGURO
Nombre Candidato	MIGUEL RIQUELME
Descripción del Cargo	GOBERNADOR
Otro Cargo	
Lema / Versión	JALEMOS JUNTOS

Entidad	COAHUILA DE ZARAGOZA
Municipio	RAMOS ARIZPE
Colonia	ESCORIAL
Calle	LOMA ALAMEDA
Número	SN
Entre calle	LOMA ALEGRE
Y Calle	ESCORIAL
C.P.	25900
Referencia	FRENTE A PLAZA PUBLICA
Distritos Federales	
Distritos Locales	DISTRITO XII

Observaciones FRENTE A PLAZA

Tamaño Ancho: 8 metros, alto: 2 metros

Tipo Anuncio MUROS



Sistema Integral de Monitoreo de Espectaculares

Reporte de recorrido

Usuario Promo17 Fecha Encuesta: 5/2/2017 12:49:35 PM

Id Encuesta: 142261 - Ticket:66101 - Estatus: Autorizado


Período Electoral	CAMPAÑA
Ámbito	Local
Partido Político	COALICION POR UN COAHUILA SEGURO
Otro Partido	COA POR UN COAHUILA SEGURO
Nombre Candidato	MIGUEL RIQUELME
Descripción del Cargo	GOBERNADOR
Otro Cargo	
Lema / Versión	JALEMOS JUNTOS

Entidad	COAHUILA DE ZARAGOZA
Municipio	RAMOS ARIZPE
Colonia	ESCORIAL
Calle	LOMA ALAMEDA
Número	SN
Entre calle	LOMA ALEGRE
Y Calle	BLVD ESCORIAL
C.P.	25900
Referencia	FRENTE A PLAZA PUBLICA
Distritos Federales	
Distritos Locales	DISTRITO XII

Observaciones FRENTE A PLAZA PUBLICS

Tamaño Ancho: 7 metros, alto: 2 metros

Tipo Anuncio MUROS



Sistema Integral de Monitoreo de Espectaculares

Reporte de recorrido

Usuario Promo17 Fecha Encuesta: 5/2/2017 1:26:26 PM


Id Encuesta: 142264 - Ticket:66101 - Estatus: Autorizado

Período Electoral	CAMPAÑA
Ámbito	Local
Partido Político	COALICION POR UN COAHUILA SEGURO
Otro Partido	COA POR UN COAHILA SEGURO
Nombre Candidato	TITA FLORES
Descripción del Cargo	PRESIDENTE MUNICIPAL
Otro Cargo	
Lema / Versión	JALEMOS JUNTOS
Observaciones	FRENTE A LOTE BALDIO Y CASI FRENTE A REFACCIONARIA

Entidad	COAHUILA DE ZARAGOZA
Municipio	RAMOS ARIZPE
Colonia	ANALCO
Calle	BLVD MARIANO MORALES
Número	SN
Entre calle	RODOLFO GAONA
Y Calle	CARLOS ARRUZA
C.P.	25902
Referencia	CASI FRENTE A REFACCIONARIA OLVERA
Distritos Federales	
Distritos Locales	DISTRITO XII

Tamaño Ancho: 7 metros, alto: 2 metros

Tipo Anuncio MUROS



Sistema Integral de Monitoreo de Espectaculares

Reporte de recorrido

Usuario Promo17 Fecha Encuesta: 5/2/2017 1:48:18 PM

Id Encuesta: 142265 - Ticket:66101 - Estatus: Autorizado

Período Electoral	CAMPAÑA
Ámbito	Local
Partido Político	COALICION POR UN COAHUILA SEGURO
Otro Partido	COA POR UN COAHUILA SEGURO
Nombre Candidato	MIGUEL RIQUELME
Descripción del Cargo	GOBERNADOR
Otro Cargo	
Lema / Versión	JALEMOS JUNTOS

Entidad	COAHUILA DE ZARAGOZA
Municipio	RAMOS ARIZPE
Colonia	ANALCO
Calle	BLVD MARIANO MORALES
Número	SN
Entre calle	15
Y Calle	16
C.P.	25902
Referencia	FRENTE A TACOS DE TROMPO REGIOS
Distritos Federales	
Distritos Locales	DISTRITO XII

Observaciones FRENTE A LOCAL DE TACOS

Tamaño Ancho: 7 metros, alto: 2 metros

Tipo Anuncio MUROS



Sistema Integral de Monitoreo de Espectaculares
Reporte de recorrido

Usuario Promo03 Fecha Encuesta: 5/2/2017 3:30:49 PM

Id Encuesta: 142269 - Ticket:66102 - Estatus:No autorizado

Período Electoral	CAMPAÑA
Ámbito	Local
Partido Político	COALICIÓN PRI-PVEM
Otro Partido	
Nombre Candidato	MIGUEL RIQUELME
Descripción del Cargo	GOBERNADOR
Otro Cargo	
Lema / Versión	COAHUILA PIENSA VERDE

Entidad	COAHUILA DE ZARAGOZA
Municipio	TORREÓN
Colonia	RESIDENCIAL DEL VALLE
Calle	FRANCISCO SARABIA
Número	SIN NÚMERO
Entre calle	CERRADA SAN CARLOS
Y Calle	CERRADA SAN JORGE
C.P.	27270
Referencia	MARISCOS EL GÜERO
Distritos Federales	
Distritos Locales	DISTRITO X

Observaciones A UN COSTADO DE AGUA PURIFICADA SIPA

Tamaño Ancho: 5 metros, alto: 2 metros

Tipo Anuncio MUROS


Sistema Integral de Monitoreo de Espectaculares

Reporte de recorrido

Usuario Promo17 Fecha Encuesta: 5/2/2017 3:28:22 PM

Id Encuesta: 142274 - Ticket:66103 - Estatus: Autorizado


Período Electoral	CAMPAÑA
Ámbito	Local
Partido Político	COALICION POR UN COAHUILA SEGURO
Otro Partido	COA POR UN COAHUILA SEGURO
Nombre Candidato	EVERARDO DURAN
Descripción del Cargo	PRESIDENTE MUNICIPAL
Otro Cargo	
Lema / Versión	JALEMOS JUNTOS

Entidad	COAHUILA DE ZARAGOZA
Municipio	ARTEAGA
Colonia	LUIS DONALDO COLOSIO
Calle	JESUS VALDEZ SANCHEZ
Número	SN
Entre calle	ESTANISLAO VALDEZ
Y Calle	ENRIQUE GARZA
C.P.	25354
Referencia	EN LOTE BALDIO
Distritos Federales	
Distritos Locales	DISTRITO XII

Observaciones

Tamaño Ancho: 7 metros, alto: 2 metros

Tipo Anuncio MUROS



Sistema Integral de Monitoreo de Espectaculares

Reporte de recorrido

Usuario Promo17 Fecha Encuesta: 5/2/2017 3:58:24 PM

Id Encuesta: 142276 - Ticket:66103 - Estatus:Autorizado


Período Electoral	CAMPAÑA
Ámbito	Local
Partido Político	COALICION POR UN COAHUILA SEGURO
Otro Partido	COA POR UN COAHILA SEGURO
Nombre Candidato	MIGUEL RIQUELME
Descripción del Cargo	GOBERNADOR
Otro Cargo	
Lema / Versión	JALEMOS JUNTOS

Entidad	COAHUILA DE ZARAGOZA
Municipio	ARTEAGA
Colonia	SAN FRANCISCO
Calle	PROFR JOSE DE LA LUZ
Número	SN
Entre calle	DEMETRIO GONZALEZ
Y Calle	MARTIN LEZA
C.P.	25370
Referencia	BARDA DE CASA PARTICULAR
Distritos Federales	
Distritos Locales	DISTRITO XII

Observaciones FRENTE A LOTE BALDIO

Tamaño Ancho: 8 metros, alto: 2 metros

Tipo Anuncio MUROS



Sistema Integral de Monitoreo de Espectaculares

Reporte de recorrido

Usuario: **jesus.carrizales** Fecha Encuesta: **5/2/2017 1:40:48 PM**

Id Encuesta: **142277 - Ticket:66104 - Estatus: Autorizado**

Período Electoral	CAMPAÑA
Ámbito	Local
Partido Político	COALICION POR UN COAHUILA SEGURO
Otro Partido	COA POR UN COAHUILA SEGURO
Nombre Candidato	TITA FLORES
Descripción del Cargo	PRESIDENTE MUNICIPAL
Otro Cargo	
Lema / Versión	JALEMOS JUNTOS

Entidad	COAHUILA DE ZARAGOZA
Municipio	RAMOS ARIZPE
Colonia	ANALCO
Calle	MARIANO MORALES
Número	SIN NUNERO
Entre calle	CIRCUITO 1
Y Calle	BLVD GUSTAVO DÍAZ ORDAS
C.P.	25902
Referencia	EN FERRETERA RANCHITO ANALCO
Distritos Federales	
Distritos Locales	DISTRITO XII

Observaciones MURO DE LA FERRETERA

Tamaño Ancho: 6 metros, alto: 3 metros

Tipo Anuncio MUROS



Sistema Integral de Monitoreo de Espectaculares

Reporte de recorrido

Usuario: **jesus.carrizales** Fecha Encuesta: **5/2/2017 3:15:55 PM**

Id Encuesta: **142279 - Ticket:66104 - Estatus: Autorizado**

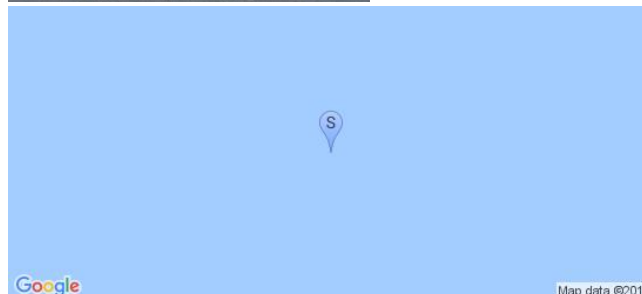
Período Electoral	CAMPAÑA
Ámbito	Local
Partido Político	COALICION POR UN COAHUILA SEGURO
Otro Partido	COA POR UN COAHUILA SEGURO
Nombre Candidato	EVERARDO DURAN
Descripción del Cargo	PRESIDENTE MUNICIPAL
Otro Cargo	
Lema / Versión	JALEMOS JUNTOS

Entidad	COAHUILA DE ZARAGOZA
Municipio	ARTEAGA
Colonia	LUIS DONALDO COLOSIO PRIMER SECTOR
Calle	VALDEZ SANCHEZ
Número	SN
Entre calle	ERNESTO VALDES DAVILA
Y Calle	6 DE ENERO
C.P.	25354
Referencia	FRENTE A EXPENDIO BUD LIGHT
Distritos Federales	
Distritos Locales	DISTRITO XII

Observaciones

Tamaño Ancho: 8 metros, alto: 2 metros

Tipo Anuncio MUROS



Sistema Integral de Monitoreo de Espectaculares

Reporte de recorrido

Usuario Promo12 Fecha Encuesta: 5/2/2017 2:37:10 PM

Id Encuesta: 142283 - Ticket:66105 - Estatus: Autorizado



Período Electoral	CAMPAÑA
Ámbito	Local
Partido Político	COALICION POR UN COAHUILA SEGURO
Otro Partido	COA. POR UN COAHUILA SEGURO
Nombre Candidato	TITA FLORES
Descripción del Cargo	PRESIDENTE MUNICIPAL
Otro Cargo	
Lema / Versión	JALEMOS JUNTOS

Entidad	COAHUILA DE ZARAGOZA
Municipio	RAMOS ARIZPE
Colonia	ANALCO
Calle	BLVD. MARIANO MORALES
Número	S/N
Entre calle	CALLE UNO
Y Calle	BLVD DIAZ ORDAZ
C.P.	25902
Referencia	ENFRENTE DE UN TERRENO BALDIO
Distritos Federales	
Distritos Locales	DISTRITO XII

Observaciones ENFRENTE DE UN BALDIO

Tamaño Ancho: 8 metros, alto: 3 metros

Tipo Anuncio MUROS



Sistema Integral de Monitoreo de Espectaculares

Reporte de recorrido

Usuario Promo12 Fecha Encuesta: 5/2/2017 3:27:53 PM


Id Encuesta: 142285 - Ticket:66105 - Estatus:Autorizado

Período Electoral	CAMPAÑA
Ámbito	Local
Partido Político	COALICION POR UN COAHUILA SEGURO
Otro Partido	COA. POR UN COAHUILA SEGURO
Nombre Candidato	MIGUEL RIQUELME
Descripción del Cargo	GOBERNADOR
Otro Cargo	
Lema / Versión	JALEMOS JUNTOS
Observaciones	ENFRENTE DEL ARROYO, TERRENO BALDIO

Entidad	COAHUILA DE ZARAGOZA
Municipio	ARTEAGA
Colonia	SAN ISIDRO
Calle	PROFESOR JOSE DE LA LUZ
Número	S/N
Entre calle	PROFESOR FRANCISCO FLORES
Y Calle	JUAN ALDAMA
C.P.	25370
Referencia	ENFRENTE DEL ARROYO, TERRENO BALDIO
Distritos Federales	
Distritos Locales	DISTRITO XII

Tamaño Ancho: 10 metros, alto: 3 metros

Tipo Anuncio MUROS



Sistema Integral de Monitoreo de Espectaculares

Reporte de recorrido

Usuario Promo12 Fecha Encuesta: 5/2/2017 3:58:20 PM

Id Encuesta: 142286 - Ticket:66105 - Estatus:Autorizado

Período Electoral	CAMPAÑA
Ámbito	Local
Partido Político	COALICION POR UN COAHUILA SEGURO
Otro Partido	POR UN COAHUILA SEGURO
Nombre Candidato	EVERARDO DURAN
Descripción del Cargo	PRESIDENTE MUNICIPAL
Otro Cargo	
Lema / Versión	JALEMOS JUNTOS

Entidad	COAHUILA DE ZARAGOZA
Municipio	ARTEAGA
Colonia	SAN FRANCISCO
Calle	PROFESOR JOSE DE LA LUZ
Número	S/N
Entre calle	DEMETRIO GONZALEZ
Y Calle	MAYOR FRANCISCO FLORES
C.P.	25370
Referencia	ENFRENTE DEL ARROYO
Distritos Federales	
Distritos Locales	DISTRITO XII

Observaciones ENFRENTE DEL ARROYO

Tamaño Ancho: 5 metros, alto: 3 metros

Tipo Anuncio MUROS



Sistema Integral de Monitoreo de Espectaculares

Reporte de recorrido

Usuario Promo14 Fecha Encuesta: 5/2/2017 3:30:41 PM

Id Encuesta: 142290 - Ticket:66106 - Estatus: Autorizado

Período Electoral	CAMPAÑA
Ámbito	Local
Partido Político	COALICION POR UN COAHUILA SEGURO
Otro Partido	COALICIÓN POR UN COAHUILA SEGURO
Nombre Candidato	MIGUEL RIQUELME
Descripción del Cargo	GOBERNADOR
Otro Cargo	
Lema / Versión	JALEMOS JUNTOS

Entidad	COAHUILA DE ZARAGOZA
Municipio	TORREÓN
Colonia	DEL VALLE
Calle	BOULEVARD FRANCISCO SARABIA
Número	SIN NÚMERO
Entre calle	SAN JORGE
Y Calle	SAN CARLOS
C.P.	27276
Referencia	FRENTE PALETERÍA BIPS
Distritos Federales	
Distritos Locales	DISTRITO VIII

Observaciones

Tamaño Ancho: 20 metros, alto: 3 metros

Tipo Anuncio MUROS



Sistema Integral de Monitoreo de Espectaculares

Reporte de recorrido

Usuario Promo14 Fecha Encuesta: 5/2/2017 3:51:12 PM

Id Encuesta: 142292 - Ticket:66106 - Estatus: Autorizado

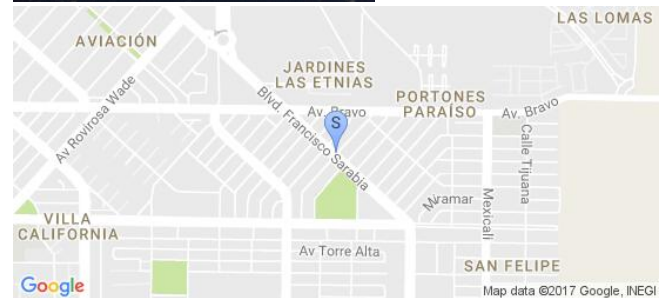
Período Electoral	CAMPAÑA
Ámbito	Local
Partido Político	COALICION POR UN COAHUILA SEGURO
Otro Partido	COALICIÓN POR UN COAHUILA SEGURO
Nombre Candidato	MIGUEL RIQUELME
Descripción del Cargo	GOBERNADOR
Otro Cargo	
Lema / Versión	JALEMOS JUNTOS

Entidad	COAHUILA DE ZARAGOZA
Municipio	TORREÓN
Colonia	NUEVA CALIFORNIA
Calle	FRANCISCO SARABIA
Número	800
Entre calle	BUENA VISTA
Y Calle	EL MEDANO
C.P.	27070
Referencia	TORTILLERÍA ESMERALDA
Distritos Federales	
Distritos Locales	DISTRITO XI

Observaciones

Tamaño Ancho: 20 metros, alto: 3 metros

Tipo Anuncio MUROS



Sistema Integral de Monitoreo de Espectaculares

Reporte de recorrido

Usuario Promo14 Fecha Encuesta: 5/2/2017 4:30:37 PM

Id Encuesta: 142296 - Ticket:66106 - Estatus: Autorizado

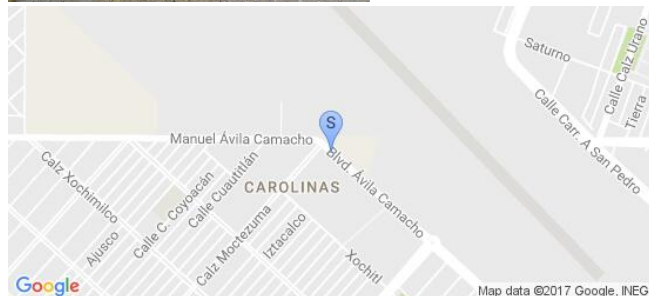


Período Electoral	CAMPAÑA
Ámbito	Local
Partido Político	COALICION POR UN COAHUILA SEGURO
Otro Partido	COALICIÓN POR UN COAHUILA SEGURO
Nombre Candidato	MIGUEL RIQUELME
Descripción del Cargo	GOBERNADOR
Otro Cargo	
Lema / Versión	JALEMOS JUNTOS

Entidad	COAHUILA DE ZARAGOZA
Municipio	TORREÓN
Colonia	CAROLINAS
Calle	BOULEVARD MANUEL AVILA CAMACHO
Número	3902 ORIENTE
Entre calle	CALZADA MOCTEZUMA
Y Calle	TLALPAN
C.P.	27050
Referencia	FRENTE ESTACIONAMIENTO DE COCA COLA
Distritos Federales	
Distritos Locales	DISTRITO XI

Observaciones

Tamaño Ancho: 10 metros, alto: 3 metros

Tipo Anuncio MUROS



Sistema Integral de Monitoreo de Espectaculares

Reporte de recorrido

Usuario Promo05 Fecha Encuesta: 5/2/2017 2:35:26 PM

Id Encuesta: 142299 - Ticket:66107 - Estatus:Autorizado


Período Electoral	CAMPAÑA
Ámbito	Local
Partido Político	COALICION POR UN COAHUILA SEGURO
Otro Partido	COAH POR UN COAHUILA SEGURO
Nombre Candidato	MIGUEL RIQUELME
Descripción del Cargo	GOBERNADOR
Otro Cargo	
Lema / Versión	POR EMPLEOS MEJOR PAGADOS

Entidad	COAHUILA DE ZARAGOZA
Municipio	SALTILLO
Colonia	LOMA LINDA
Calle	MEZQUITE
Número	SIN NÚMERO
Entre calle	CLABACILLA
Y Calle	ACEITILLA
C.P.	25016
Referencia	EN CONTRA ESQUINA DE UN EXPENDIO DE CERVEZA
Distritos Federales	
Distritos Locales	DISTRITO XIV

Observaciones	EN CONTRA ESQUINA DE UN EXPENDIO DE CERVEZA
----------------------	---

Tamaño Ancho: 6 metros, alto: 3 metros

Tipo Anuncio MUROS



Sistema Integral de Monitoreo de Espectaculares

Reporte de recorrido

Usuario Promo05 Fecha Encuesta: 5/2/2017 2:44:05 PM

Id Encuesta: 142300 - Ticket:66107 - Estatus:Autorizado

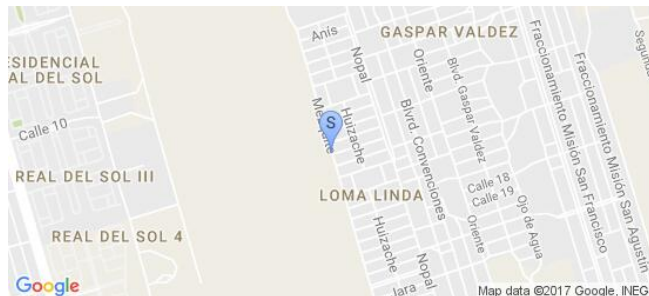
Período Electoral	CAMPAÑA
Ámbito	Local
Partido Político	COALICION POR UN COAHUILA SEGURO
Otro Partido	COAH POR UN COAHUILA SEGURO
Nombre Candidato	MANOLO JIMENEZ
Descripción del Cargo	PRESIDENTE MUNICIPAL
Otro Cargo	
Lema / Versión	POR EL BIEN DE SALTILLO

Entidad	COAHUILA DE ZARAGOZA
Municipio	SALTILLO
Colonia	LOMA LINDA
Calle	MEZQUITE
Número	SIN NUMEOR
Entre calle	UÑA DE GATO
Y Calle	YUCA
C.P.	25016
Referencia	CASA HABITACION
Distritos Federales	
Distritos Locales	DISTRITO XIV

Observaciones CASAS HABITACION

Tamaño Ancho: 10 metros, alto: 2 metros

Tipo Anuncio MUROS



Sistema Integral de Monitoreo de Espectaculares

Reporte de recorrido

Usuario Promo05 Fecha Encuesta: 5/2/2017 2:50:39 PM

Id Encuesta: 142301 - Ticket:66107 - Estatus:Autorizado



Período Electoral	CAMPAÑA
Ámbito	Local
Partido Político	COALICION POR UN COAHUILA SEGURO
Otro Partido	COAH POR UN COAHUILA SEGURO
Nombre Candidato	MIGUEL RIQUELME
Descripción del Cargo	GOBERNADOR
Otro Cargo	
Lema / Versión	MONEDERO ELECTRONICO PARA APOYAR A LAS FAMILIAS

Entidad	COAHUILA DE ZARAGOZA
Municipio	SALTILLO
Colonia	LOMA LINDA
Calle	MESQUITE
Número	SIN
Entre calle	GUAYULE
Y Calle	ZACATE
C.P.	25016
Referencia	CASA HABITACIIN
Distritos Federales	
Distritos Locales	DISTRITO XIV

Observaciones CASA HABITACIÓN

Tamaño Ancho: 6 metros, alto: 2 metros

Tipo Anuncio MUROS



Sistema Integral de Monitoreo de Espectaculares

Reporte de recorrido

Usuario Promo05 Fecha Encuesta: 5/2/2017 4:46:24 PM

Id Encuesta: 142305 - Ticket:66107 - Estatus:Autorizado

Período Electoral	CAMPAÑA
Ámbito	Local
Partido Político	COALICION POR UN COAHUILA SEGURO
Otro Partido	COAH POR UN COAHUILA SEGURO
Nombre Candidato	MIGUEL RIQUELME
Descripción del Cargo	GOBERNADOR
Otro Cargo	
Lema / Versión	POR TU SEGURIDAD

Entidad	COAHUILA DE ZARAGOZA
Municipio	SALTILLO
Colonia	FUNDADORES
Calle	OTILIO GONZALEZ
Número	SIN
Entre calle	SAN PABLO
Y Calle	CRISTOBAL PEREAS
C.P.	25015
Referencia	CASA HABITACION
Distritos Federales	
Distritos Locales	DISTRITO XV

Observaciones CASA HABITACION

Tamaño Ancho: 6 metros, alto: 2 metros

Tipo Anuncio MUROS



Sistema Integral de Monitoreo de Espectaculares

Reporte de recorrido

Usuario Promo05 Fecha Encuesta: 5/2/2017 4:52:31 PM

Id Encuesta: 142306 - Ticket:66107 - Estatus:Autorizado

Período Electoral	CAMPAÑA
Ámbito	Local
Partido Político	COALICION POR UN COAHUILA SEGURO
Otro Partido	COAH POR UN COAHUILA SEGURO
Nombre Candidato	MIGUEL RIQUELME
Descripción del Cargo	GOBERNADOR
Otro Cargo	
Lema / Versión	APARATOS AUDITIVOS PARA EL ADULTO MAYOR

Entidad	COAHUILA DE ZARAGOZA
Municipio	SALTILLO
Colonia	NVI PROGRESO
Calle	OTILIO GONZALEZ
Número	SIN
Entre calle	SAN JOSE
Y Calle	SAN PABLO
C.P.	25015
Referencia	AL LADO DE MODELORAMA
Distritos Federales	
Distritos Locales	DISTRITO XV

Observaciones AL LADO DE MODELORAMA

Tamaño Ancho: 6 metros, alto: 2 metros

Tipo Anuncio MUROS



Sistema Integral de Monitoreo de Espectaculares

Reporte de recorrido

Usuario Promo13 Fecha Encuesta: 5/2/2017 2:58:41 PM

Id Encuesta: 142308 - Ticket:66108 - Estatus: Autorizado

Período Electoral	CAMPAÑA
Ámbito	Local
Partido Político	COALICION POR UN COAHUILA SEGURO
Otro Partido	COA POR UN COAHUILA SEGURO
Nombre Candidato	MIGUEL RIQUELME
Descripción del Cargo	GOBERNADOR
Otro Cargo	
Lema / Versión	POR MAS BECAS ESTUDIANTES

Entidad	COAHUILA DE ZARAGOZA
Municipio	SALTILLO
Colonia	LOMA LINDA
Calle	MEZQUITE
Número	SI/N
Entre calle	TOSAJILLO ROJO
Y Calle	CACTUS NAVIDEÑO
C.P.	25016
Referencia	CONTRA ESQUINA ESCUELA
Distritos Federales	
Distritos Locales	DISTRITO XIV

Observaciones CONTRA ESQUINA DE ESCUELA

Tamaño Ancho: 10 metros, alto: 5 metros

Tipo Anuncio MUROS



Sistema Integral de Monitoreo de Espectaculares

Reporte de recorrido

Usuario Promo13 Fecha Encuesta: 5/2/2017 3:02:49 PM

Id Encuesta: 142309 - Ticket:66108 - Estatus: Autorizado

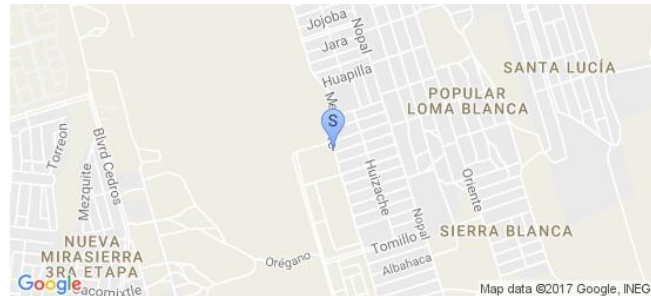


Período Electoral	CAMPAÑA
Ámbito	Local
Partido Político	COALICION POR UN COAHUILA SEGURO
Otro Partido	COA POR UN COAHUILA SEGURO
Nombre Candidato	MIGUEL RIQUELME
Descripción del Cargo	GOBERNADOR
Otro Cargo	
Lema / Versión	APARATOS AUDITIVOS PARA TODOS LOS ADULTOS MAYOREZ

Entidad	COAHUILA DE ZARAGOZA
Municipio	SALTILLO
Colonia	LOMA LINDA
Calle	MEZQUITE
Número	SI/N
Entre calle	RETANA
Y Calle	BONETE
C.P.	25016
Referencia	CONTRA ESQUINA DE SIX
Distritos Federales	
Distritos Locales	DISTRITO XIV

Observaciones CONTRA ESQUINA SIX

Tamaño Ancho: 10 metros, alto: 3 metros

Tipo Anuncio MUROS



Sistema Integral de Monitoreo de Espectaculares

Reporte de recorrido

Usuario Promo13 Fecha Encuesta: 5/2/2017 3:39:50 PM

Id Encuesta: 142313 - Ticket:66108 - Estatus:Autorizado


Período Electoral	CAMPAÑA
Ámbito	Local
Partido Político	COALICION POR UN COAHUILA SEGURO
Otro Partido	COA POR UN COAHUILA SEGURO
Nombre Candidato	MIGUEL RIQUILME
Descripción del Cargo	GOBERNADOR
Otro Cargo	
Lema / Versión	POR MAS SEGURIDAD

Entidad	COAHUILA DE ZARAGOZA
Municipio	SALTILLO
Colonia	MISION CERRITOS
Calle	MISION SANTA LUCIA
Número	SI/N
Entre calle	DOLORES GARCIA
Y Calle	MISION SANTO TOMAS
C.P.	25016
Referencia	FRENTE A PLAZA
Distritos Federales	
Distritos Locales	DISTRITO XIV

Observaciones FRENTE A PLAZA

Tamaño Ancho: 10 metros, alto: 3 metros

Tipo Anuncio MUROS



Sistema Integral de Monitoreo de Espectaculares

Reporte de recorrido

Usuario Promo13 Fecha Encuesta: 5/2/2017 4:52:37 PM

Id Encuesta: 142314 - Ticket:66108 - Estatus:Autorizado

Período Electoral	CAMPAÑA
Ámbito	Local
Partido Político	COALICION POR UN COAHUILA SEGURO
Otro Partido	COA POR UN COAHUILA SEGURO
Nombre Candidato	MIGUEL RIQUELME
Descripción del Cargo	GOBERNADOR
Otro Cargo	
Lema / Versión	JALEMOS JUNTOS

Entidad	COAHUILA DE ZARAGOZA
Municipio	SALTILLO
Colonia	NUEVO PROGRESO
Calle	OTILIO GONZALEZ
Número	S/N
Entre calle	SAN JOSE
Y Calle	SAN PABLO
C.P.	25015
Referencia	A LADO DE MODELORAMA
Distritos Federales	
Distritos Locales	DISTRITO XIV

Observaciones A LADO DE MODELORAMA

Tamaño Ancho: 10 metros, alto: 3 metros

Tipo Anuncio MUROS



Sistema Integral de Monitoreo de Espectaculares

Reporte de recorrido

Usuario Promo13 Fecha Encuesta: 5/2/2017 5:04:40 PM

Id Encuesta: 142315 - Ticket:66108 - Estatus: Autorizado

Período Electoral	CAMPAÑA
Ámbito	Local
Partido Político	COALICION POR UN COAHUILA SEGURO
Otro Partido	COA POR UN COAHUILA SRGURO
Nombre Candidato	MANOLO JIMENEZ
Descripción del Cargo	PRESIDENTE MUNICIPAL
Otro Cargo	
Lema / Versión	POR EL BIEN DE SALTILLO JALEMOS JUNTOS

Entidad	COAHUILA DE ZARAGOZA
Municipio	SALTILLO
Colonia	LAS TETILLAS
Calle	OTILIO G
Número	SI/N
Entre calle	NOGAL WESTER
Y Calle	NOGALES
C.P.	25019
Referencia	ARRIBA DE MODELORAMA
Distritos Federales	
Distritos Locales	DISTRITO XV

Observaciones ARRIBA DE MODELORAMA

Tamaño Ancho: 10 metros, alto: 10 metros

Tipo Anuncio PANORÁMICOS



Sistema Integral de Monitoreo de Espectaculares

Reporte de recorrido

Usuario Promo13 Fecha Encuesta: 5/2/2017 5:11:31 PM

Id Encuesta: 142316 - Ticket:66108 - Estatus: Autorizado





Período Electoral	CAMPAÑA
Ámbito	Local
Partido Político	COALICION POR UN COAHUILA SEGURO
Otro Partido	COA POR UN COAHUILA SEGURO
Nombre Candidato	AZUCENA RAMOS
Descripción del Cargo	DIPUTADO LOCAL
Otro Cargo	
Lema / Versión	SIN LEMA

Entidad	COAHUILA DE ZARAGOZA
Municipio	SALTILLO
Colonia	LOS NOGALES II
Calle	OTILIO
Número	SI/N
Entre calle	NOGAL WESTERN
Y Calle	AV NOGALES
C.P.	25057
Referencia	ARRIBA DE MODELORAMA
Distritos Federales	
Distritos Locales	DISTRITO XV

Observaciones BILATERAL

Tamaño Ancho: 10 metros, alto: 8 metros

Tipo Anuncio PANORÁMICOS



Sistema Integral de Monitoreo de Espectaculares

Reporte de recorrido

Usuario Promo03 Fecha Encuesta: 5/2/2017 4:19:47 PM

Id Encuesta: 142318 - Ticket:66109 - Estatus:No autorizado

Período Electoral	CAMPAÑA
Ámbito	Local
Partido Político	COALICIÓN PRI-PVEM
Otro Partido	
Nombre Candidato	MIGUEL RIQUELME
Descripción del Cargo	GOBERNADOR
Otro Cargo	
Lema / Versión	COAHUILA PIENSA VERDE

Entidad	COAHUILA DE ZARAGOZA
Municipio	TORREÓN
Colonia	AVIACIÓN
Calle	FRANCISCO SARABIA
Número	1380
Entre calle	NICARAGUA
Y Calle	SAN SALVADOR
C.P.	27057
Referencia	CONSTRU ALIANZA
Distritos Federales	
Distritos Locales	DISTRITO XI

Observaciones DEBAJO DE PUBLICIDAD DE MERY AYUP

Tamaño Ancho: 5 metros, alto: 3 metros

Tipo Anuncio MUROS



Sistema Integral de Monitoreo de Espectaculares

Reporte de recorrido

Usuario Promo13 Fecha Encuesta: 5/2/2017 5:18:21 PM

Id Encuesta: 142330 - Ticket:66111 - Estatus:Autorizado

Período Electoral	CAMPAÑA
Ámbito	Local
Partido Político	COALICION POR UN COAHUILA SEGURO
Otro Partido	COA POR UN COAHUILA SRGURO
Nombre Candidato	MIGUEL RIQUELME
Descripción del Cargo	GOBERNADOR
Otro Cargo	
Lema / Versión	POR MAD BECAS PARA ESTUDIANTES

Entidad	COAHUILA DE ZARAGOZA
Municipio	SALTILLO
Colonia	SANTA ELENA
Calle	OTILIO
Número	SI/N
Entre calle	AZTECA
Y Calle	PERCHERON
C.P.	25003
Referencia	A LADO DE POLLO FELIZ
Distritos Federales	
Distritos Locales	DISTRITO XV

Observaciones EN LA MISMA BARDA HAY DOS PROPAGANDAS(MUROS)

Tamaño Ancho: 10 metros, alto: 3 metros

Tipo Anuncio MUROS



Sistema Integral de Monitoreo de Espectaculares

Reporte de recorrido

Usuario Promo13 Fecha Encuesta: 5/2/2017 5:27:36 PM

Id Encuesta: 142331 - Ticket:66111 - Estatus: Autorizado

Período Electoral	CAMPAÑA
Ámbito	Local
Partido Político	COALICION POR UN COAHUILA SEGURO
Otro Partido	COA POR UN COAHUILA SEGURO
Nombre Candidato	MANOLO JIMENEZ
Descripción del Cargo	PRESIDENTE MUNICIPAL
Otro Cargo	
Lema / Versión	POR EL BIEN DE SALTILLO JALEMOS JUNTOS

Entidad	COAHUILA DE ZARAGOZA
Municipio	SALTILLO
Colonia	GONZALEZ CEPEDA
Calle	OTILIO
Número	SI/N
Entre calle	RIO COLORADO
Y Calle	RIO GRIJALVA
C.P.	25030
Referencia	FRENTE A VULKANIZAFORA
Distritos Federales	
Distritos Locales	DISTRITO XV

Observaciones FRENTE A VULKANIZADORA

Tamaño Ancho: 10 metros, alto: 3 metros

Tipo Anuncio MUROS



Sistema Integral de Monitoreo de Espectaculares
Reporte de recorrido

Usuario Promo05 Fecha Encuesta: 5/2/2017 4:59:25 PM

Id Encuesta: 142332 - Ticket:66112 - Estatus: Autorizado

Período Electoral	CAMPAÑA
Ámbito	Local
Partido Político	COALICION POR UN COAHUILA SEGURO
Otro Partido	COAH POR UN COAHUILA SEGURO
Nombre Candidato	MANOLO JIMENEZ
Descripción del Cargo	PRESIDENTE MUNICIPAL
Otro Cargo	
Lema / Versión	POR EL BIEN DE SALTILLO

Entidad	COAHUILA DE ZARAGOZA
Municipio	SALTILLO
Colonia	LA MORITA
Calle	OTILIO GONZÁLEZ
Número	SIN
Entre calle	PROGRESO
Y Calle	LIVERTAD
C.P.	25019
Referencia	CASA HABITACION
Distritos Federales	
Distritos Locales	DISTRITO XV

Observaciones CASS HABITACION

Tamaño Ancho: 5 metros, alto: 2 metros

Tipo Anuncio MUROS


Sistema Integral de Monitoreo de Espectaculares

Reporte de recorrido

Usuario Promo05 Fecha Encuesta: 5/2/2017 5:18:41 PM

Id Encuesta: 142334 - Ticket:66112 - Estatus:Autorizado

Período Electoral	CAMPAÑA
Ámbito	Local
Partido Político	COALICION POR UN COAHUILA SEGURO
Otro Partido	COAH POR UN COAHUILA SEGURO
Nombre Candidato	MIGUEL RIQUELME
Descripción del Cargo	GOBERNADOR
Otro Cargo	
Lema / Versión	ESTSNCISS INFANTIL ES PARA MUJERES TTBAJADORSS

Entidad	COAHUILA DE ZARAGOZA
Municipio	SALTILLO
Colonia	SANTA ELENA
Calle	OTILIO GLZ
Número	SIN
Entre calle	AZTECA
Y Calle	PERCHERON
C.P.	25013
Referencia	AL.LADO POLLO FELIZ
Distritos Federales	
Distritos Locales	DISTRITO XV

Observaciones LA ALDO PLLOA

Tamaño Ancho: 10 metros, alto: 3 metros

Tipo Anuncio MUROS



Sistema Integral de Monitoreo de Espectaculares

Reporte de recorrido

Usuario tania.alvarez Fecha Encuesta: 5/2/2017 12:22:06 PM

Id Encuesta: 142335 - Ticket:66113 - Estatus:Autorizado

Período Electoral	CAMPAÑA
Ámbito	Local
Partido Político	COALICION POR UN COAHUILA SEGURO
Otro Partido	COAH POR UN COAHUILA SEGURO
Nombre Candidato	MIGUEL RIQUELME
Descripción del Cargo	GOBERNADOR
Otro Cargo	
Lema / Versión	APARATOS AUDITIVOS PARA LOS ADULTOS MAYORES

Entidad	COAHUILA DE ZARAGOZA
Municipio	SALTILLO
Colonia	MORELOS
Calle	BLVD MORELOS
Número	SIN NÚMERO
Entre calle	CALLE 8
Y Calle	CALLE 6
C.P.	25017
Referencia	FRENTE A PLAZITA
Distritos Federales	
Distritos Locales	DISTRITO XV

Observaciones FRENTE A PLAZITA

Tamaño Ancho: 12 metros, alto: 2 metros

Tipo Anuncio MUROS



Sistema Integral de Monitoreo de Espectaculares

Reporte de recorrido

Usuario tania.alvarez Fecha Encuesta: 5/2/2017 2:54:12 PM

Id Encuesta: 142341 - Ticket:66113 - Estatus: Autorizado

Período Electoral	CAMPAÑA
Ámbito	Local
Partido Político	COALICION POR UN COAHUILA SEGURO
Otro Partido	COAH POR UN COAHUILA SEGURO
Nombre Candidato	MANOLO JIMENEZ
Descripción del Cargo	PRESIDENTE MUNICIPAL
Otro Cargo	
Lema / Versión	POR EL BIEN DE SALTILLO JALEMOS JUNTOS

Entidad	COAHUILA DE ZARAGOZA
Municipio	SALTILLO
Colonia	LOMA LINDA
Calle	MEZQUITE
Número	SIN NÚMERO
Entre calle	SANGRE DE DRAGON
Y Calle	LOS AGAVES
C.P.	25016
Referencia	A UN LADO DE POLLO FRITO
Distritos Federales	
Distritos Locales	DISTRITO XIV

Observaciones A UN LADO DE POLLO FRITO

Tamaño Ancho: 10 metros, alto: 3 metros

Tipo Anuncio MUROS



Sistema Integral de Monitoreo de Espectaculares

Reporte de recorrido

Usuario tania.alvarez Fecha Encuesta: 5/2/2017 3:10:17 PM

Id Encuesta: 142342 - Ticket:66113 - Estatus:Autorizado

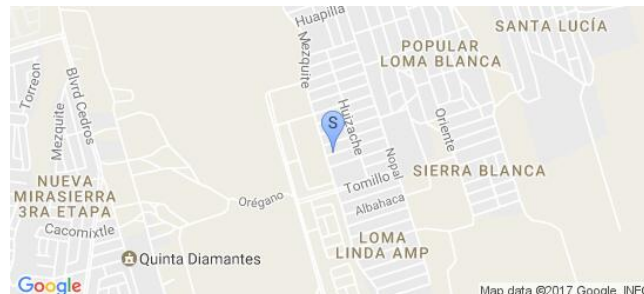

Período Electoral	CAMPAÑA
Ámbito	Local
Partido Político	COALICION POR UN COAHUILA SEGURO
Otro Partido	COAH POR UN COAHUILA SEGURO
Nombre Candidato	MIGUEL RIQUELME
Descripción del Cargo	GOBERNADOR
Otro Cargo	
Lema / Versión	AGUA PARA TODOS JALEMOS JUNTOS

Entidad	COAHUILA DE ZARAGOZA
Municipio	SALTILLO
Colonia	LOMA LINDA
Calle	MEZQUITE
Número	SIN NÚMERO
Entre calle	MADROÑOS
Y Calle	NUECES
C.P.	25016
Referencia	A UN LADO DE SUPER
Distritos Federales	
Distritos Locales	DISTRITO XIV

Observaciones A UN LADO DE SUPER AS

Tamaño Ancho: 10 metros, alto: 3 metros

Tipo Anuncio MUROS



Sistema Integral de Monitoreo de Espectaculares

Reporte de recorrido

Usuario Promo18 Fecha Encuesta: 5/3/2017 10:03:25 AM

Id Encuesta: 142683 - Ticket:66233 - Estatus:Autorizado

Período Electoral	CAMPAÑA
Ámbito	Local
Partido Político	COALICION POR UN COAHUILA SEGURO
Otro Partido	COA POR UN COAHUILA SEGURO
Nombre Candidato	MIGUEL ANGEL RIQUELME
Descripción del Cargo	GOBERNADOR
Otro Cargo	
Lema / Versión	JALEMOS JUNTOS MONEDERO ELECTRONICO PARA APOYAR A LAS FAMILIAS

Entidad	COAHUILA DE ZARAGOZA
Municipio	SALTILLO
Colonia	LAS HACIENDAS
Calle	FCO DE URDIÑOOLA
Número	SN
Entre calle	GIRASOLES
Y Calle	HACIENDA LOS TULIPANES
C.P.	25069
Referencia	FRENTE SALON VILLA ACUEDUCTO
Distritos Federales	
Distritos Locales	DISTRITO XVI

Observaciones FRENTE SALON VILLA ACUEDUCTO

Tamaño Ancho: 3 metros, alto: 20 metros

Tipo Anuncio MUROS



Sistema Integral de Monitoreo de Espectaculares

Reporte de recorrido

Usuario Promo18 Fecha Encuesta: 5/3/2017 10:08:24 AM

Id Encuesta: 142684 - Ticket:66233 - Estatus:Autorizado

Período Electoral	CAMPAÑA
Ámbito	Local
Partido Político	COALICION POR UN COAHUILA SEGURO
Otro Partido	COA POR UN COAHUILA SEGURO
Nombre Candidato	MIGUEL ANGEL RIQUELME
Descripción del Cargo	GOBERNADOR
Otro Cargo	
Lema / Versión	ESTANCIAS INFANTILES PARA MADRES TRABAJADORAS

Entidad	COAHUILA DE ZARAGOZA
Municipio	SALTILLO
Colonia	ACUEDUCTO
Calle	FCO DE URDIÑOLA
Número	SN
Entre calle	ROSALES
Y Calle	ORQUIDEAS
C.P.	25060
Referencia	FRENTE VERMAT
Distritos Federales	
Distritos Locales	DISTRITO XVI

Observaciones FRENTE VERMAT

Tamaño Ancho: 2 metros, alto: 20 metros

Tipo Anuncio MUROS



Sistema Integral de Monitoreo de Espectaculares

Reporte de recorrido

Usuario Promo18 Fecha Encuesta: 5/3/2017 10:27:18 AM

Id Encuesta: 142687 - Ticket:66233 - Estatus:Autorizado


Período Electoral	CAMPAÑA
Ámbito	Local
Partido Político	COALICION POR UN COAHUILA SEGURO
Otro Partido	COA POR UN COAHUILA SEGURO
Nombre Candidato	MANOLO JIMENEZ
Descripción del Cargo	PRESIDENTE MUNICIPAL
Otro Cargo	
Lema / Versión	POR EL BIEN DE SALTILLO

Entidad	COAHUILA DE ZARAGOZA
Municipio	SALTILLO
Colonia	VILLAS DE SAN LORENZO
Calle	FCO DE URDIÑOLA
Número	SN
Entre calle	NUEVA TLAXCALA
Y Calle	VILLA DE SANTIAGO
C.P.	25040
Referencia	A LADO DE MINI SUPER MEJIA
Distritos Federales	
Distritos Locales	DISTRITO XV

Observaciones A LADO DE MINI SÚPER MEJIA

Tamaño Ancho: 180 metros, alto: 4 metros

Tipo Anuncio MUROS



Sistema Integral de Monitoreo de Espectaculares

Reporte de recorrido

Usuario Promo13 Fecha Encuesta: 5/3/2017 10:27:54 AM

Id Encuesta: 143640 - Ticket:66472 - Estatus:Autorizado

Período Electoral	CAMPAÑA
Ámbito	Local
Partido Político	COALICION POR UN COAHUILA SEGURO
Otro Partido	COA POR UN COAHUILA SEGURO
Nombre Candidato	MIGUEL RIQUELME
Descripción del Cargo	GOBERNADOR
Otro Cargo	
Lema / Versión	APARATOS AUFITIVOS PARA TODOS LOS ADULTOS MAYORES

Entidad	COAHUILA DE ZARAGOZA
Municipio	SALTILLO
Colonia	10 DE MAYO
Calle	URDIÑOLA
Número	SI/N
Entre calle	FRANCISCO MARQUEZ
Y Calle	34
C.P.	25093
Referencia	FRENTE A GRANJA DE DON VALE Y A LADO DE SIX
Distritos Federales	
Distritos Locales	DISTRITO XVI

Observaciones A LADO DE SIX

Tamaño Ancho: 8 metros, alto: 3 metros

Tipo Anuncio MUROS



Sistema Integral de Monitoreo de Espectaculares
Reporte de recorrido

Usuario Promo17 Fecha Encuesta: 5/3/2017 2:00:33 PM

Id Encuesta: 144466 - Ticket:66651 - Estatus: Autorizado

Período Electoral	CAMPAÑA
Ámbito	Local
Partido Político	COALICION POR UN COAHUILA SEGURO
Otro Partido	COA POR UN COAHUILA SEGURO
Nombre Candidato	MIGUEL RIQUELME
Descripción del Cargo	GOBERNADOR
Otro Cargo	
Lema / Versión	JALEMOS JUNTOS

Entidad	COAHUILA DE ZARAGOZA
Municipio	PARRAS
Colonia	LAZARO CARDENAS
Calle	LAZARO CARDENAS
Número	SN
Entre calle	FRANCISCO VILLA
Y Calle	EUGENIO AGUIRRE BENAVIDES
C.P.	27980
Referencia	ENSEGUIDA DE ABARROTES EL CHALE
Distritos Federales	
Distritos Locales	DISTRITO XII

Observaciones	AL LADO DE UNA TIENDA
----------------------	-----------------------

Tamaño	Ancho: 7 metros, alto: 2 metros
---------------	---------------------------------

Tipo Anuncio	MUROS
---------------------	-------



Sistema Integral de Monitoreo de Espectaculares

Reporte de recorrido

Usuario Promo03 Fecha Encuesta: 5/4/2017 10:39:11 AM

Id Encuesta: 144565 - Ticket:66703 - Estatus: Autorizado

Período Electoral	CAMPAÑA
Ámbito	Local
Partido Político	COALICION POR UN COAHUILA SEGURO
Otro Partido	COALICIÓN PRI POR UN COAHUILA SEGURO
Nombre Candidato	MIGUEL RIQUELME
Descripción del Cargo	GOBERNADOR
Otro Cargo	
Lema / Versión	JALEMOS JUNTOS

Entidad	COAHUILA DE ZARAGOZA
Municipio	TORREÓN
Colonia	CIUDAD NAZAS
Calle	CERRO DE LAS CALABAZAS
Número	1154
Entre calle	SIERRA DE LAS PALOMAS
Y Calle	SIERRA DE LA SOLEDAD
C.P.	27087
Referencia	CARPINTERÍA
Distritos Federales	
Distritos Locales	DISTRITO VIII

Observaciones

Tamaño Ancho: 13 metros, alto: 3 metros

Tipo Anuncio MUROS



Sistema Integral de Monitoreo de Espectaculares

Reporte de recorrido

Usuario Promo03 Fecha Encuesta: 5/4/2017 11:33:45 AM

Id Encuesta: 144568 - Ticket:66703 - Estatus:Autorizado

Período Electoral	CAMPAÑA
Ámbito	Local
Partido Político	COALICION POR UN COAHUILA SEGURO
Otro Partido	COALICION PRI POR UN COAHUILA SEGURO
Nombre Candidato	MIGUEL RIQUELME
Descripción del Cargo	GOBERNADOR
Otro Cargo	
Lema / Versión	JALEMOS JUNTOS

Entidad	COAHUILA DE ZARAGOZA
Municipio	TORREÓN
Colonia	VALLE ORIENTE
Calle	VALLE ORIENTE
Número	SIN NUMERO
Entre calle	TEMOSACHIC
Y Calle	VAQUERIA
C.P.	27277
Referencia	TORTILLERÍA ACAPULCO
Distritos Federales	
Distritos Locales	DISTRITO VIII

Observaciones

Tamaño Ancho: 15 metros, alto: 3 metros

Tipo Anuncio MUROS



Sistema Integral de Monitoreo de Espectaculares

Reporte de recorrido

Usuario Promo14 Fecha Encuesta: 5/4/2017 10:15:12 AM

Id Encuesta: 144573 - Ticket:66708 - Estatus: Autorizado

Período Electoral	CAMPAÑA
Ámbito	Local
Partido Político	COALICION POR UN COAHUILA SEGURO
Otro Partido	COALICIÓN POR UN COAHUILA SEGURO
Nombre Candidato	MIGUEL RIQUELME
Descripción del Cargo	GOBERNADOR
Otro Cargo	
Lema / Versión	JALEMOS JUNTOS

Entidad	COAHUILA DE ZARAGOZA
Municipio	TORREÓN
Colonia	AMPLIACIÓN VALLE DEL NAZAS
Calle	BOULEVARD LA LIBERTAD
Número	521
Entre calle	FIREOS
Y Calle	MIKONOS
C.P.	27084
Referencia	FRENTE AL SUPER STORE
Distritos Federales	
Distritos Locales	DISTRITO XI

Observaciones

Tamaño Ancho: 15 metros, alto: 3 metros

Tipo Anuncio MUROS



Sistema Integral de Monitoreo de Espectaculares

Reporte de recorrido

Usuario Promo14 Fecha Encuesta: 5/4/2017 12:02:26 PM

Id Encuesta: 144581 - Ticket:66708 - Estatus: Autorizado

Período Electoral	CAMPAÑA
Ámbito	Local
Partido Político	COALICION POR UN COAHUILA SEGURO
Otro Partido	COALICIÓN POR UN COAHUILA SEGURO
Nombre Candidato	MIGUEL RIQUELME
Descripción del Cargo	GOBERNADOR
Otro Cargo	
Lema / Versión	JALEMOS JUNTOS

Entidad	COAHUILA DE ZARAGOZA
Municipio	TORREÓN
Colonia	VALLE ORIENTE
Calle	CALZADA VALLE ORIENTE
Número	SIN NÚMERO
Entre calle	CHALMA
Y Calle	CAPULA
C.P.	27277
Referencia	COSTADO FARMACIA MGS
Distritos Federales	
Distritos Locales	DISTRITO XI

Observaciones

Tamaño Ancho: 20 metros, alto: 2 metros

Tipo Anuncio MUROS



Sistema Integral de Monitoreo de Espectaculares

Reporte de recorrido

Usuario Promo03 Fecha Encuesta: 5/4/2017 11:46:00 AM

Id Encuesta: 144583 - Ticket:66709 - Estatus:Autorizado

Período Electoral CAMPAÑA
Ámbito Local

Partido Político COALICION POR UN COAHUILA SEGURO
Otro Partido COALICIÓN PRI POR UN COAHUILA SEGURO
Nombre Candidato MIGUEL RIQUELME
Descripción del Cargo GOBERNADOR
Otro Cargo
Lema / Versión JALEMOS JUNTOS

Entidad COAHUILA DE ZARAGOZA
Municipio TORREÓN
Colonia VALLE ORIENTE
Calle VALLE ORIENTE
Número SIN NÚMERO
Entre calle NOCHISTLAN
Y Calle MITLA
C.P. 27270
Referencia SECUNDARIA TECNICA NUMERO 71
Distritos Federales
Distritos Locales DISTRITO XI

Observaciones

Tamaño Ancho: 15 metros, alto: 3 metros

Tipo Anuncio MUROS



Sistema Integral de Monitoreo de Espectaculares

Reporte de recorrido

Usuario Promo18 Fecha Encuesta: 5/4/2017 10:20:16 AM

Id Encuesta: 144638 - Ticket:66730 - Estatus:Autorizado

Período Electoral	CAMPAÑA
Ámbito	Local
Partido Político	COALICION POR UN COAHUILA SEGURO
Otro Partido	COA POR UN COAHUILA SEGURO
Nombre Candidato	MIGUEL ANGEL RIQUELME
Descripción del Cargo	GOBERNADOR
Otro Cargo	
Lema / Versión	POR MAS SEGURIDAD JALEMOS JUNTOS

Entidad	COAHUILA DE ZARAGOZA
Municipio	SALTILLO
Colonia	ZONA CENTRO
Calle	MIGUEL HIDALGO
Número	SN
Entre calle	FELIX U GOMEZ
Y Calle	PRADEXIS DE LA PEÑA
C.P.	25000
Referencia	CASA HABITACIÓN
Distritos Federales	
Distritos Locales	DISTRITO XVI

Observaciones CASA HABITACION

Tamaño Ancho: 2 metros, alto: 6 metros

Tipo Anuncio MUROS



Sistema Integral de Monitoreo de Espectaculares

Reporte de recorrido

Usuario Promo18 Fecha Encuesta: 5/4/2017 10:34:41 AM

Id Encuesta: 144639 - Ticket:66730 - Estatus: Autorizado

Período Electoral	CAMPAÑA
Ámbito	Local
Partido Político	COALICION POR UN COAHUILA SEGURO
Otro Partido	COA POR UN COAHUILA SEGURO
Nombre Candidato	MANOLO JIMENEZ
Descripción del Cargo	PRESIDENTE MUNICIPAL
Otro Cargo	
Lema / Versión	ESTAS MANOS ESCRIBIRÁN LA NUEVA HISTORIA DE SALTILLO

Entidad	COAHUILA DE ZARAGOZA
Municipio	SALTILLO
Colonia	ZONA CENTRO
Calle	MIGUEL HIDALGO
Número	SN
Entre calle	PRESIDENTE CÁRDENAS
Y Calle	RAMON CORONA
C.P.	25000
Referencia	A LADO DE OFICENTRO
Distritos Federales	
Distritos Locales	DISTRITO XVI

Observaciones A LADO DE OFICENTRO

Tamaño Ancho: 30 metros, alto: 4 metros

Tipo Anuncio MUROS



Sistema Integral de Monitoreo de Espectaculares

Reporte de recorrido

Usuario Promo18 Fecha Encuesta: 5/4/2017 12:42:09 PM

Id Encuesta: 144642 - Ticket:66730 - Estatus:Autorizado



Período Electoral	CAMPAÑA
Ámbito	Local
Partido Político	COALICION POR UN COAHUILA SEGURO
Otro Partido	COA POR UN COAHUILA SEGURO
Nombre Candidato	MIGUEL ANGEL RIQUELME
Descripción del Cargo	GOBERNADOR
Otro Cargo	
Lema / Versión	POR NUESTROS JOVENES JALEMOS JUNTOS

Entidad	COAHUILA DE ZARAGOZA
Municipio	SALTILLO
Colonia	LOS PINOS
Calle	BLVD MOCTEZUMA
Número	SN
Entre calle	JOSE MUSA DE LEÓN
Y Calle	VALLE DE LOS PINOS
C.P.	25198
Referencia	FRENTE A PLAZA MUSA MOCTEZUMA
Distritos Federales	
Distritos Locales	DISTRITO XIV

Observaciones FRENTE A PLAZA MUSA MOCTEZUMA

Tamaño Ancho: 12 metros, alto: 5 metros

Tipo Anuncio PANORÁMICOS



Sistema Integral de Monitoreo de Espectaculares

Reporte de recorrido

Usuario Promo13 Fecha Encuesta: 5/4/2017 12:42:45 PM

Id Encuesta: 144652 - Ticket:66734 - Estatus:Autorizado



Período Electoral	CAMPAÑA
Ámbito	Local
Partido Político	COALICION POR UN COAHUILA SEGURO
Otro Partido	COA POR UN COAHUILA SRGURO
Nombre Candidato	MANOLO JIMENEZ
Descripción del Cargo	PRESIDENTE MUNICIPAL
Otro Cargo	
Lema / Versión	POR EL BIEN DE SALTILLO JALEMOS JUNTOS

Entidad	COAHUILA DE ZARAGOZA
Municipio	SALTILLO
Colonia	LOS PINOS
Calle	MOCTEZUMA
Número	S/N
Entre calle	VALLE DE LOS PINOS
Y Calle	BLVRD MUSA
C.P.	25198
Referencia	FRENTE A PLAZA MUSA
Distritos Federales	
Distritos Locales	DISTRITO XIV

Observaciones FRENTE A PLAZA MUSA

Tamaño Ancho: 3 metros, alto: 2 metros

Tipo Anuncio VALLAS



Sistema Integral de Monitoreo de Espectaculares

Reporte de recorrido

Usuario Promo13 Fecha Encuesta: 5/4/2017 2:06:33 PM

Id Encuesta: 144659 - Ticket:66734 - Estatus:Autorizado

Período Electoral	CAMPAÑA
Ámbito	Local
Partido Político	COALICION POR UN COAHUILA SEGURO
Otro Partido	COA POR UN COAHUILA SRGURO
Nombre Candidato	MIGUEL RIQUELME
Descripción del Cargo	GOBERNADOR
Otro Cargo	
Lema / Versión	JALEMOS JUNTOS POR MAD SEGURIDAD

Entidad	COAHUILA DE ZARAGOZA
Municipio	SALTILLO
Colonia	SALTILLO 2000
Calle	INGENIERO JAVIER GARCIA VILLARREAL
Número	S/N
Entre calle	PALACIO DE CONGRESO
Y Calle	PALACIO DE JUSTICIA
C.P.	25115
Referencia	FRENTE A REFACCIONARIA
Distritos Federales	
Distritos Locales	DISTRITO XIII

Observaciones FRENTE A REFACCIONARIA

Tamaño Ancho: 10 metros, alto: 2 metros

Tipo Anuncio MUROS



Sistema Integral de Monitoreo de Espectaculares

Reporte de recorrido

Usuario Promo03 Fecha Encuesta: 5/8/2017 1:54:48 PM

Id Encuesta: 144968 - Ticket:66811 - Estatus: Autorizado

Período Electoral	CAMPAÑA
Ámbito	Local
Partido Político	COALICION POR UN COAHUILA SEGURO
Otro Partido	COALICIÓN POR UN COAHUILA SEGURO
Nombre Candidato	MIGUEL RIQUELME
Descripción del Cargo	GOBERNADOR
Otro Cargo	
Lema / Versión	JALEMOS JUNTOS

Entidad	COAHUILA DE ZARAGOZA
Municipio	MATAMOROS
Colonia	VALLE HERMOSO
Calle	NIÑOS HEROES
Número	SIN NÚMERO
Entre calle	BOULEVARD TORREON MATAMOROS
Y Calle	AV PARRAS
C.P.	27440
Referencia	REFACCIONES JEMAR
Distritos Federales	
Distritos Locales	DISTRITO VII

Observaciones

Tamaño Ancho: 12 metros, alto: 3 metros



Tipo Anuncio MUROS



Sistema Integral de Monitoreo de Espectaculares

Reporte de recorrido

Usuario Promo03 Fecha Encuesta: 5/9/2017 1:18:23 PM

Id Encuesta: 145005 - Ticket:66820 - Estatus: Autorizado

Período Electoral	CAMPAÑA
Ámbito	Local
Partido Político	COALICION POR UN COAHUILA SEGURO
Otro Partido	COALICIÓN POR UN COAHUILA SEGURO
Nombre Candidato	MIGUEL RIQUELME
Descripción del Cargo	GOBERNADOR
Otro Cargo	
Lema / Versión	JALEMOS JUNTOS

Entidad	COAHUILA DE ZARAGOZA
Municipio	VIESCA
Colonia	EJIDO GABINO VÁZQUEZ
Calle	MATAMOROS VIESCA
Número	SIN NÚMERO
Entre calle	CLAVELES
Y Calle	SIN NOMBRE
C.P.	27480
Referencia	A 20 METROS DE ESCUELA PRIMARIA IGNACIO RAMÍREZ
Distritos Federales	
Distritos Locales	DISTRITO VII

Observaciones

Tamaño Ancho: 11 metros, alto: 2 metros



Tipo Anuncio MUROS



Sistema Integral de Monitoreo de Espectaculares

Reporte de recorrido

Usuario Promo03 Fecha Encuesta: 5/10/2017 11:32:31 AM

Id Encuesta: 145064 - Ticket:66828 - Estatus:Autorizado

Período Electoral	CAMPAÑA
Ámbito	Local
Partido Político	COALICION POR UN COAHUILA SEGURO
Otro Partido	COALICIÓN POR UN COAHUILA SEGURO
Nombre Candidato	MIGUEL RIQUELME
Descripción del Cargo	GOBERNADOR
Otro Cargo	
Lema / Versión	JALEMOS JUNTOS

Entidad	COAHUILA DE ZARAGOZA
Municipio	FRANCISCO I. MADERO
Colonia	IGNACIO ZARAGOZA
Calle	GASODUCTO
Número	SIN NUMERO
Entre calle	AV DURANGO
Y Calle	AV ZACATECAS
C.P.	27900
Referencia	ESTÉTICA UNISEX ANGEL
Distritos Federales	
Distritos Locales	DISTRITO VII

Observaciones

Tamaño Ancho: 13 metros, alto: 2 metros



Tipo Anuncio MUROS



Sistema Integral de Monitoreo de Espectaculares y Medios Impresos.
 Usuario: DALILA BAÑUELOS FERRIGNO Fecha Monitoreo: 24/05/2017
 ID Encuesta: 21677 Ticket: 21654 Estatus: Validado

Proceso Electoral: Local Ordinario 2016-2017

Entidad:	COAHUILA	UBICACIÓN	
Municipio:	MATAMOROS	Latitud:	25.53792953491211
Proceso:	CAMPAÑA	Longitud:	-103.23695373535156
Ámbito:	Local	Calle:	MIGUEL? DE LA MADRID
		Colonia:	EMILIANO ZAPATA
Hallazgo:	Bardas	Número:	756
Otro Hallazgo:	NO APLICA		
Tamaño (metros):	ANCHO: 8 ALTO: 2.5	Código Postal:	27445
Lema/Versión:	JALEMOS JUNTOS	Entre Calle:	GERANIOS
ID-INE:	J6	Y Calle:	LAS GARDENIAS
Tipo Beneficio:	Directo	Referencia:	MISCELÁNEA IVONNE EN ESQUINA
Observaciones:	CASA PARTICULAR		

BENEFICIADO(S):

No. 1	
Distritos Locales:	MATAMOROS
Beneficiado(s):	MIGUEL ANGEL RIQUELME SOLIS () (18001)
Cargo:	GOBERNADOR ESTATAL
Sujeto Obligado:	POR UN COAHUILA SEGURO
Tipo Asociación:	Coaliciones

Sistema Integral de Monitoreo de Espectaculares y Medios Impresos.
Usuario: DALILA BAÑUELOS FERRIGNO Fecha Monitoreo: 24/05/2017
ID Encuesta: 21677 Ticket: 21654 Estatus: Validado



Sistema Integral de Monitoreo de Espectaculares y Medios Impresos.
 Usuario: ERENDIRA DUARTE MONTIEL Fecha Monitoreo: 24/05/2017
 ID Encuesta: 21716 Ticket: 21693 Estatus: Validado

Proceso Electoral: Local Ordinario 2016-2017

Entidad:	COAHUILA	UBICACIÓN	
Municipio:	MATAMOROS	Latitud:	25.53748321533203
Proceso:	CAMPAÑA	Longitud:	-103.24044036865234
Ámbito:	Local	Calle:	miguel de la madrid
		Colonia:	valle hermoso
Hallazgo:	Bardas	Número:	sn
Otro Hallazgo:	NO APLICA		
Tamaño (metros):	ANCHO: 12 ALTO: 2	Código Postal:	27480
	jalemos juntos por mas		
Lema/Versión:	becas pata estudianyes	Entre Calle:	geraneos
ID-INE:	j6	Y Calle:	gardenias
Tipo Beneficio:	Personalizado	Referencia:	aun contado de miselanea ivonne

Observaciones:

BENEFICIADO(S):

No. 1	
Tipo Asociación:	Coaliciones
Distritos Locales:	MATAMOROS
Beneficiado(s):	MIGUEL ANGEL RIQUELME SOLIS () (18001)
Sujeto Obligado:	POR UN COAHUILA SEGURO
Cargo:	GOBERNADOR ESTATAL

Sistema Integral de Monitoreo de Espectaculares y Medios Impresos.
Usuario: ERENDIRA DUARTE MONTIEL Fecha Monitoreo: 24/05/2017
ID Encuesta: 21716 Ticket: 21693 Estatus: Validado



Sistema Integral de Monitoreo de Espectaculares y Medios Impresos.
 Usuario: JESUS CARRIZALES MORENO Fecha Monitoreo: 24/05/2017
 ID Encuesta: 21811 Ticket: 21788 Estatus: Validado

Proceso Electoral: Local Ordinario 2016-2017

Entidad:	COAHUILA	UBICACIÓN	
Municipio:	SALTILLO	Latitud:	25.438831329345703
Proceso:	CAMPAÑA	Longitud:	-100.97341918945313
Ámbito:	Local	Calle:	BOULEVARD NAZARIO ORTIZ
		Colonia:	SIN NOMBRE DE COLONIA 16
Hallazgo:	Carteleras	Número:	S/N
Otro Hallazgo:	NO APLICA		
Tamaño (metros):	ANCHO: 3 ALTO: 2	Código Postal:	25280
Lema/Versión:	#TODOS LOS DIAZ SUPERANDO RETOS	Entre Calle:	PERIFERICO LUIS ECHEVERRÍA?
ID-INE:	S/N	Y Calle:	SIN CALLE
Tipo Beneficio:	Directo	Referencia:	PUENTE VEHICULAR

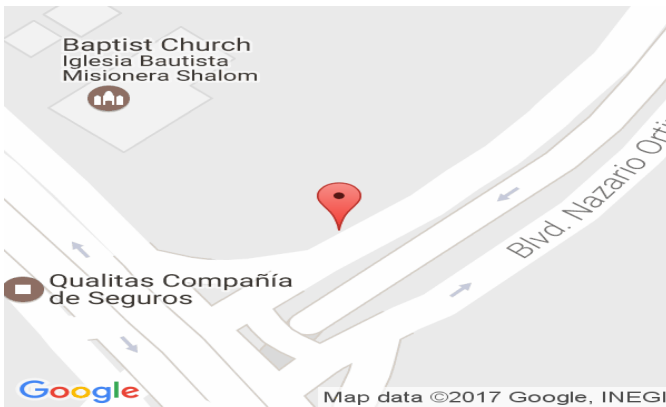
Observaciones:

BENEFICIADO(S):

No. 1	
Cargo:	DIPUTADO LOCAL MR
Sujeto Obligado:	POR UN COAHUILA SEGURO
Distritos Locales:	SALTILLO
Tipo Asociación:	Coaliciones
Beneficiado(s):	TODOS LOS BENEFICIADOS REGISTRADOS PARA ESTE TIPO DE CANDIDATURA
No. 2	
Cargo:	DIPUTADO LOCAL MR

Sistema Integral de Monitoreo de Espectaculares y Medios Impresos.
Usuario: JESUS CARRIZALES MORENO Fecha Monitoreo: 24/05/2017
ID Encuesta: 21811 Ticket: 21788 Estatus: Validado

Sujeto Obligado:	POR UN COAHUILA SEGURO
Distritos Locales:	SALTILLO
Tipo Asociación:	Coaliciones
Beneficiado(s):	TODOS LOS BENEFICIADOS REGISTRADOS PARA ESTE TIPO DE CANDIDATURA



Sistema Integral de Monitoreo de Espectaculares y Medios Impresos.
 Usuario: DALILA BAÑUELOS FERRIGNO Fecha Monitoreo: 24/05/2017
 ID Encuesta: 21835 Ticket: 21812 Estatus: Validado

Proceso Electoral: Local Ordinario 2016-2017

Entidad:	COAHUILA	UBICACIÓN	
Municipio:	MATAMOROS	Latitud:	25.535581588745117
Proceso:	CAMPAÑA	Longitud:	-103.22122955322266
Ámbito:	Local	Calle:	LIBRAMIENTO MATAMOROS- SALTILLO
		Colonia:	AURELIANO BARAJAS
Hallazgo:	Bardas	Número:	S/N
Otro Hallazgo:	NO APLICA		
Tamaño (metros):	ANCHO: 8 ALTO: 2.5	Código Postal:	27448
Lema/Versión:	SI CUMPLE	Entre Calle:	ABASOLO
ID-INE:	NA	Y Calle:	VIESCA
Tipo Beneficio:	Genérico	Referencia:	MISCELÁNEA EN ESQUINA TERRENO BALDÍO
Observaciones:	SOLO DICE PRESIDENTE SIN MENCIONAR AL CANDIDATO		

BENEFICIADO(S):

No. 1	
Cargo:	PRESIDENTE MUNICIPAL
Beneficiado(s):	candidato a presidente por el verde
Sujeto Obligado:	POR UN COAHUILA SEGURO
Tipo Asociación:	Coaliciones
Distritos Locales:	MATAMOROS

Sistema Integral de Monitoreo de Espectaculares y Medios Impresos.
Usuario: DALILA BAÑUELOS FERRIGNO Fecha Monitoreo: 24/05/2017
ID Encuesta: 21835 Ticket: 21812 Estatus: Validado



Sistema Integral de Monitoreo de Espectaculares y Medios Impresos.
 Usuario: JAAZIEL AMAURY FLORES ESCALANTE Fecha Monitoreo: 24/05/2017
 ID Encuesta: 21863 Ticket: 21840 Estatus: Validado

Proceso Electoral: Local Ordinario 2016-2017

Entidad:	COAHUILA	UBICACIÓN	
Municipio:	SALTILLO	Latitud:	25.443004608154297
Proceso:	CAMPAÑA	Longitud:	-100.97128295898438
Ámbito:	Local	Calle:	NAZARIO ORTIZ
		Colonia:	OLMO
Hallazgo:	Carteleras	Número:	SIN NÚMERO
Otro Hallazgo:	NO APLICA		
Tamaño (metros):	ANCHO: 4 ALTO: 2	Código Postal:	25286
Lema/Versión:	POR EL BIEN DE SALTILLO	Entre Calle:	NAZARIO ORTIZ
ID-INE:	NO TIENE	Y Calle:	VALDEZ SANCHEZ
			ENFRENTA
Tipo Beneficio:	Directo	Referencia:	SEGUNDO PISO PERIFÉRICO

Observaciones:

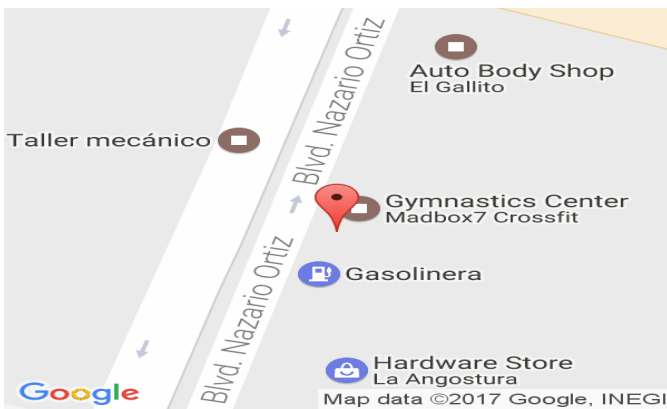
BENEFICIADO(S):

No. 1	
Distritos Locales:	SALTILLO
Beneficiado(s):	MANOLO JIMENEZ SALINAS () (18297)
Cargo:	PRESIDENTE MUNICIPAL
Tipo Asociación:	Coaliciones
Sujeto Obligado:	POR UN COAHUILA SEGURO

Sistema Integral de Monitoreo de Espectaculares y Medios Impresos.

Usuario: JAAZIEL AMAURY FLORES ESCALANTE Fecha Monitoreo: 24/05/2017

ID Encuesta: 21863 Ticket: 21840 Estatus: Validado



Sistema Integral de Monitoreo de Espectaculares y Medios Impresos.
 Usuario: JAAZIEL AMAURY FLORES ESCALANTE Fecha Monitoreo: 24/05/2017
 ID Encuesta: 22005 Ticket: 21982 Estatus: Validado

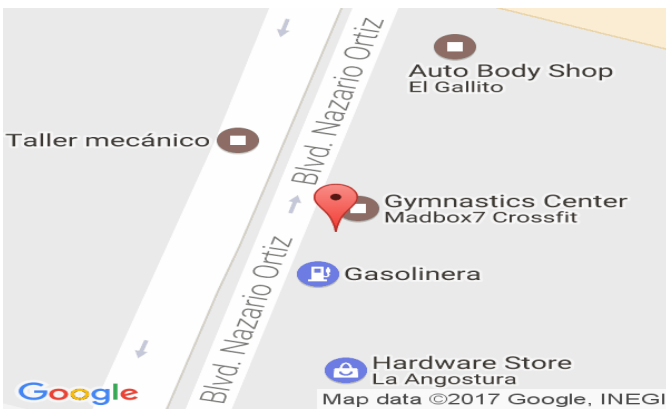
Proceso Electoral: Local Ordinario 2016-2017

Entidad:	COAHUILA	UBICACIÓN	
Municipio:	SALTILLO	Latitud:	25.443004608154297
Proceso:	CAMPAÑA	Longitud:	-100.97128295898438
Ámbito:	Local	Calle:	NAZARIO ORTIZ
		Colonia:	RESIDENCIAL LOS REALES
Hallazgo:	Panorámicos o espectaculares	Número:	1185
Otro Hallazgo:	NO APLICA		
Tamaño (metros):	ANCHO: 10 ALTO: 6	Código Postal:	25253
Lema/Versión:	MENOS POLÍTICA MAS CARCTER	Entre Calle:	MUSA DE LEON
ID-INE:	NO TIENE	Y Calle:	ABASOLO
Tipo Beneficio:	Directo	Referencia:	TALLER MIDAS
Observaciones:	BILATERAL		

BENEFICIADO(S):

No. 1	
Tipo Asociación:	Coaliciones
Sujeto Obligado:	POR UN COAHUILA SEGURO
Distritos Locales:	SALTILLO
Beneficiado(s):	MIGUEL ANGEL RIQUELME SOLIS () (18001)
Cargo:	GOBERNADOR ESTATAL

Sistema Integral de Monitoreo de Espectaculares y Medios Impresos.
Usuario: JAAZIEL AMAURY FLORES ESCALANTE Fecha Monitoreo: 24/05/2017
ID Encuesta: 22005 Ticket: 21982 Estatus: Validado



Sistema Integral de Monitoreo de Espectaculares y Medios Impresos.
 Usuario: JESUS CARRIZALES MORENO Fecha Monitoreo: 24/05/2017
 ID Encuesta: 22123 Ticket: 22100 Estatus: Validado

Proceso Electoral: Local Ordinario 2016-2017

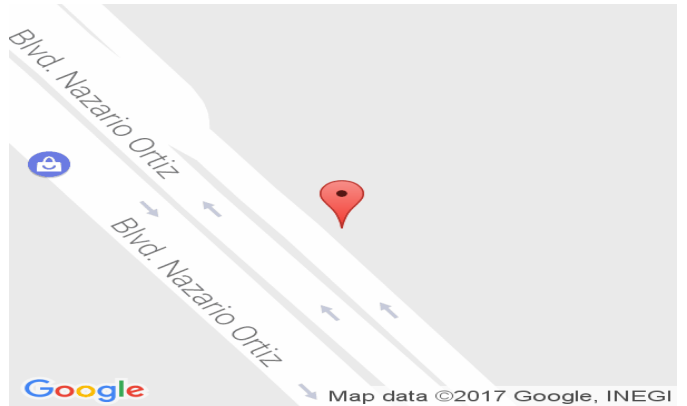
Entidad:	COAHUILA	UBICACIÓN	
Municipio:	SALTILLO	Latitud:	25.453027725219727
Proceso:	CAMPAÑA	Longitud:	-100.97402954101563
Ámbito:	Local	Calle:	BOULEVARD NAZARIO ORTIZ
		Colonia:	SIN NOMBRE DE COLONIA 16
Hallazgo:	Panorámicos o espectaculares	Número:	S/N
Otro Hallazgo:	NO APLICA		
Tamaño (metros):	ANCHO: 10 ALTO: 6	Código Postal:	25270
Lema/Versión:	POR EL BIEN DE SALTILLO JALEMOS JUNTOS!	Entre Calle:	BLVD. RUFINO TAMAYO
ID-INE:	S/N	Y Calle:	ABASOLO
Tipo Beneficio:	Directo	Referencia:	A UN COSTADO DE COAHUILA MOTORS

Observaciones:

BENEFICIADO(S):

No. 1	
Distritos Locales:	SALTILLO
Beneficiado(s):	MANOLO JIMENEZ SALINAS () (18297)
Cargo:	PRESIDENTE MUNICIPAL
Sujeto Obligado:	POR UN COAHUILA SEGURO
Tipo Asociación:	Coaliciones

Sistema Integral de Monitoreo de Espectaculares y Medios Impresos.
Usuario: JESUS CARRIZALES MORENO Fecha Monitoreo: 24/05/2017
ID Encuesta: 22123 Ticket: 22100 Estatus: Validado



Sistema Integral de Monitoreo de Espectaculares y Medios Impresos.
 Usuario: JAAZIEL AMAURY FLORES ESCALANTE Fecha Monitoreo: 24/05/2017
 ID Encuesta: 22136 Ticket: 22113 Estatus: Validado

Proceso Electoral: Local Ordinario 2016-2017

Entidad:	COAHUILA	UBICACIÓN	
Municipio:	SALTILLO	Latitud:	25.443004608154297
Proceso:	CAMPAÑA	Longitud:	-100.97128295898438
Ámbito:	Local	Calle:	NAZARIO ORTIZ
		Colonia:	ALPES
Hallazgo:	Panorámicos o espectaculares	Número:	1545
Otro Hallazgo:	NO APLICA		
Tamaño (metros):	ANCHO: 12 ALTO: 6	Código Postal:	25270
Lema/Versión:	POR EL BIEN DE SALTILLO JALEMOS JUNTOS	Entre Calle:	ABASOLO
ID-INE:	NO TIENE	Y Calle:	ADOLFO LOPEZ
Tipo Beneficio:	Directo	Referencia:	SPEED WASH

Observaciones:

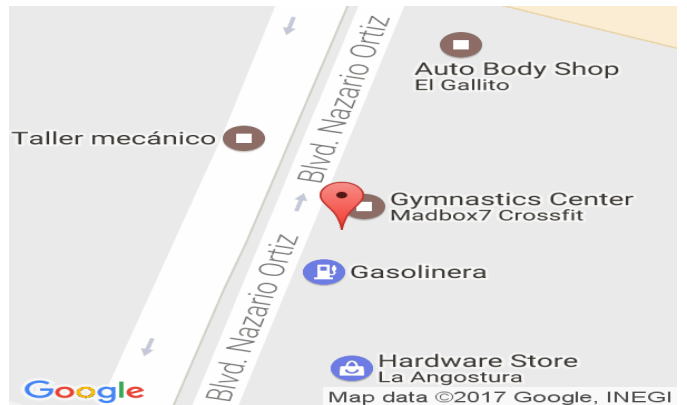
BENEFICIADO(S):

No. 1	
Cargo:	PRESIDENTE MUNICIPAL
Distritos Locales:	SALTILLO
Sujeto Obligado:	POR UN COAHUILA SEGURO
Tipo Asociación:	Coaliciones
Beneficiado(s):	MANOLO JIMENEZ SALINAS () (18297)

Sistema Integral de Monitoreo de Espectaculares y Medios Impresos.

Usuario: JAAZIEL AMAURY FLORES ESCALANTE Fecha Monitoreo: 24/05/2017

ID Encuesta: 22136 Ticket: 22113 Estatus: Validado



Sistema Integral de Monitoreo de Espectaculares y Medios Impresos.
 Usuario: JAAZIEL AMAURY FLORES ESCALANTE Fecha Monitoreo: 24/05/2017
 ID Encuesta: 22243 Ticket: 22220 Estatus: Validado

Proceso Electoral: Local Ordinario 2016-2017

Entidad:	COAHUILA	UBICACIÓN	
Municipio:	SALTILLO	Latitud:	25.45903205871582
Proceso:	CAMPAÑA	Longitud:	-100.97791290283203
Ámbito:	Local	Calle:	NAZARIO ORTIZ
		Colonia:	LOS ANGELES
Hallazgo:	Panorámicos o espectaculares	Número:	SIN NUMERO
Otro Hallazgo:	NO APLICA		
Tamaño (metros):	ANCHO: 10 ALTO: 5	Código Postal:	25270
Lema/Versión:	MENOS POLITICA MAS CARACTET	Entre Calle:	ADOLFO LOPEZ MATEOS
ID-INE:	SIN ID	Y Calle:	BLVD GALERIAS
Tipo Beneficio:	Directo	Referencia:	LIVERPOOL
Observaciones:	BILATERL		

BENEFICIADO(S):

No. 1	
Cargo:	GOBERNADOR ESTATAL
Distritos Locales:	SALTILLO
Beneficiado(s):	MIGUEL ANGEL RIQUELME SOLIS () (18001)
Sujeto Obligado:	POR UN COAHUILA SEGURO
Tipo Asociación:	Coaliciones

Sistema Integral de Monitoreo de Espectaculares y Medios Impresos.

Usuario: JAAZIEL AMAURY FLORES ESCALANTE Fecha Monitoreo: 24/05/2017

ID Encuesta: 22243 Ticket: 22220 Estatus: Validado



Sistema Integral de Monitoreo de Espectaculares y Medios Impresos.
Usuario: JAAZIEL AMAURY FLORES ESCALANTE Fecha Monitoreo: 24/05/2017
ID Encuesta: 22263 Ticket: 22239 Estatus: Validado

Proceso Electoral: Local Ordinario 2016-2017

Entidad:	COAHUILA	UBICACIÓN	
Municipio:	SALTILLO	Latitud:	25.457456588745117
Proceso:	CAMPAÑA	Longitud:	-100.97745513916016
Ámbito:	Local	Calle:	NAZARIO ORTIZ
		Colonia:	LOS ANGELES
Hallazgo:	Panorámicos o espectaculares	Número:	SIN NUMERO
Otro Hallazgo:	NO APLICA		
Tamaño (metros):	ANCHO: 10 ALTO: 5	Código Postal:	25270
Lema/Versión:	MENOS POLÍTICA MAS CARÁCTER	Entre Calle:	ADOLFO LOPEZ
ID-INE:	SIN ID	Y Calle:	BLVD GALERIAS
Tipo Beneficio:	Directo	Referencia:	LIVERPOOL
Observaciones:	BILATERAL		

BENEFICIADO(S):

No. 1	
Tipo Asociación:	Coaliciones
Sujeto Obligado:	POR UN COAHUILA SEGURO
Cargo:	GOBERNADOR ESTATAL
Distritos Locales:	SALTILLO
Beneficiado(s):	MIGUEL ANGEL RIQUELME SOLIS () (18001)

Sistema Integral de Monitoreo de Espectaculares y Medios Impresos.

Usuario: JAAZIEL AMAURY FLORES ESCALANTE Fecha Monitoreo: 24/05/2017

ID Encuesta: 22263 Ticket: 22239 Estatus: Validado



Sistema Integral de Monitoreo de Espectaculares y Medios Impresos.
 Usuario: JESUS CARRIZALES MORENO Fecha Monitoreo: 24/05/2017
 ID Encuesta: 22796 Ticket: 22771 Estatus: Validado

Proceso Electoral: Local Ordinario 2016-2017

Entidad:	COAHUILA	UBICACIÓN	
Municipio:	SALTILLO	Latitud:	25.477500915527344
Proceso:	CAMPAÑA	Longitud:	-100.98423767089844
Ámbito:	Local	Calle:	CALLE BOULEVARD ISIDRO LÓPEZ ZERTUCHE
		Colonia:	SIN NOMBRE DE COLONIA 25
Hallazgo:	Panorámicos o espectaculares	Número:	S/N
Otro Hallazgo:	NO APLICA		
Tamaño (metros):	ANCHO: 12 ALTO: 3	Código Postal:	25220
Lema/Versión:	MENOS POLÍTICA MAS CARACTER	Entre Calle:	BLDV. NAZARIO ORTIZ GARZA
ID-INE:	S/N	Y Calle:	BLVD. EGIPTO
Tipo Beneficio:	Directo	Referencia:	A UN COSTADO DE DELPHI

Observaciones:

BENEFICIADO(S):

No. 1	
Distritos Locales:	SALTILLO
Beneficiado(s):	MIGUEL ANGEL RIQUELME SOLIS () (18001)
Sujeto Obligado:	POR UN COAHUILA SEGURO
Cargo:	GOBERNADOR ESTATAL
Tipo Asociación:	Coaliciones

Sistema Integral de Monitoreo de Espectaculares y Medios Impresos.
Usuario: JESUS CARRIZALES MORENO Fecha Monitoreo: 24/05/2017
ID Encuesta: 22796 Ticket: 22771 Estatus: Validado



Sistema Integral de Monitoreo de Espectaculares y Medios Impresos.
 Usuario: JESUS CARRIZALES MORENO Fecha Monitoreo: 24/05/2017
 ID Encuesta: 22810 Ticket: 22785 Estatus: Validado

Proceso Electoral: Local Ordinario 2016-2017

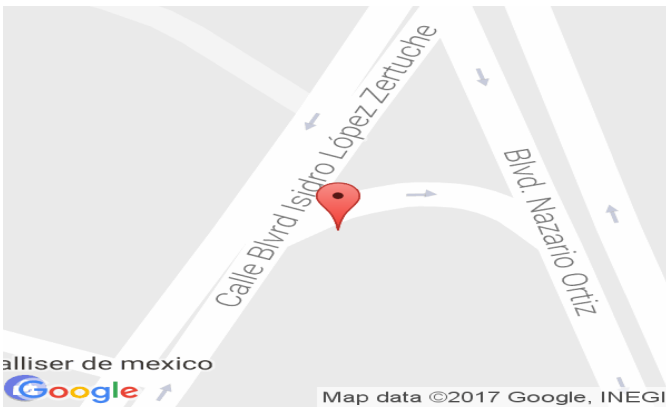
Entidad:	COAHUILA	UBICACIÓN	
Municipio:	SALTILLO	Latitud:	25.477527618408203
Proceso:	CAMPAÑA	Longitud:	-100.98424530029297
Ámbito:	Local	Calle:	CALLE BOULEVARD ISIDRO LÓPEZ ZERTUCHE
		Colonia:	SIN NOMBRE DE COLONIA 25
Hallazgo:	Panorámicos o espectaculares	Número:	SIN NUMERO
Otro Hallazgo:	NO APLICA		
Tamaño (metros):	ANCHO: 12 ALTO: 3	Código Postal:	25220
Lema/Versión:	JALEMOS JUNTOS	Entre Calle:	NAZARIO ORTIZ
ID-INE:	NO TIENE	Y Calle:	EGIPTO
Tipo Beneficio:	Directo	Referencia:	A UN COSTADO DE DELPHI

Observaciones:

BENEFICIADO(S):

No. 1	
Tipo Asociación:	Coaliciones
Cargo:	GOBERNADOR ESTATAL
Distritos Locales:	SALTILLO
Beneficiado(s):	MIGUEL ANGEL RIQUELME SOLIS () (18001)
Sujeto Obligado:	POR UN COAHUILA SEGURO

Sistema Integral de Monitoreo de Espectaculares y Medios Impresos.
Usuario: JESUS CARRIZALES MORENO Fecha Monitoreo: 24/05/2017
ID Encuesta: 22810 Ticket: 22785 Estatus: Validado



Sistema Integral de Monitoreo de Espectaculares y Medios Impresos.
 Usuario: JESUS CARRIZALES MORENO Fecha Monitoreo: 24/05/2017
 ID Encuesta: 22830 Ticket: 22805 Estatus: Validado

Proceso Electoral: Local Ordinario 2016-2017


Entidad:	COAHUILA	UBICACIÓN	
Municipio:	SALTILLO	Latitud:	25.4904727935791
Proceso:	CAMPAÑA	Longitud:	-100.96833038330078
Ámbito:	Local	Calle:	CARRETERA SALTILLO MONTERREY
		Colonia:	LOS RODRIGUEZ
Hallazgo:	Espectaculares de pantallas digitales	Número:	1646
Otro Hallazgo:	NO APLICA		
Tamaño (metros):	ANCHO: 10 ALTO: 5	Código Postal:	25200
Lema/Versión:	MANOLO JIMENEZ	Entre Calle:	REAL
ID-INE:	NO TIENE	Y Calle:	EXHACIENDA LOS RODRIGUEZ
Tipo Beneficio:	Directo	Referencia:	RCG

Observaciones:

BENEFICIADO(S):

No. 1	
Distritos Locales:	SALTILLO
Beneficiado(s):	MANOLO JIMENEZ SALINAS () (18297)
Cargo:	PRESIDENTE MUNICIPAL
Tipo Asociación:	Coaliciones
Sujeto Obligado:	POR UN COAHUILA SEGURO

Sistema Integral de Monitoreo de Espectaculares y Medios Impresos.
Usuario: JESUS CARRIZALES MORENO Fecha Monitoreo: 24/05/2017
ID Encuesta: 22830 Ticket: 22805 Estatus: Validado



Sistema Integral de Monitoreo de Espectaculares y Medios Impresos.
 Usuario: JESUS CARRIZALES MORENO Fecha Monitoreo: 24/05/2017
 ID Encuesta: 22883 Ticket: 22858 Estatus: Validado

Proceso Electoral: Local Ordinario 2016-2017

Entidad:	COAHUILA	UBICACIÓN	
Municipio:	SALTILLO	Latitud:	25.487468719482422
Proceso:	CAMPAÑA	Longitud:	-100.97044372558594
Ámbito:	Local	Calle:	ACAPULCO
		Colonia:	MANANTIALES DEL VALLE
Hallazgo:	Panorámicos o espectaculares	Número:	S/N
Otro Hallazgo:	NO APLICA		
Tamaño (metros):	ANCHO: 15 ALTO: 7	Código Postal:	25230
Lema/Versión:	MENOS POLÍTICA MAS CARACTER	Entre Calle:	CARR. SALTILLO MTY
ID-INE:	S/N	Y Calle:	SIN CALLE
Tipo Beneficio:	Directo	Referencia:	A UN LADO DEL HAMTON INN

Observaciones:

BENEFICIADO(S):

No. 1	
Tipo Asociación:	Coaliciones
Sujeto Obligado:	POR UN COAHUILA SEGURO
Distritos Locales:	SALTILLO
Beneficiado(s):	MIGUEL ANGEL RIQUELME SOLIS () (18001)
Cargo:	GOBERNADOR ESTATAL

Sistema Integral de Monitoreo de Espectaculares y Medios Impresos.
Usuario: JESUS CARRIZALES MORENO Fecha Monitoreo: 24/05/2017
ID Encuesta: 22883 Ticket: 22858 Estatus: Validado



Sistema Integral de Monitoreo de Espectaculares y Medios Impresos.
 Usuario: JESUS CARRIZALES MORENO Fecha Monitoreo: 24/05/2017
 ID Encuesta: 22946 Ticket: 22921 Estatus: Validado

Proceso Electoral: Local Ordinario 2016-2017

Entidad:	COAHUILA	UBICACIÓN	
Municipio:	SALTILLO	Latitud:	25.48454475402832
Proceso:	CAMPAÑA	Longitud:	-100.9715805053711
Ámbito:	Local	Calle:	CARRETERA MONTERREY - SALTILLO
		Colonia:	SIN NOMBRE DE COLONIA 25
Hallazgo:	Panorámicos o espectaculares	Número:	SIN NUMERO
Otro Hallazgo:	NO APLICA		
Tamaño (metros):	ANCHO: 12 ALTO: 6	Código Postal:	25230
Lema/Versión:	MENOS POLÍTICA MAS CARÁCTER	Entre Calle:	COLOSIO
ID-INE:	NO TIENE	Y Calle:	REAL
Tipo Beneficio:	Directo	Referencia:	ENFRENTE AGENCIA PEGOTE
Observaciones:	BILATERAL		

BENEFICIADO(S):

No. 1	
Distritos Locales:	SALTILLO
Beneficiado(s):	MIGUEL ANGEL RIQUELME SOLIS () (18001)
Cargo:	GOBERNADOR ESTATAL
Tipo Asociación:	Coaliciones
Sujeto Obligado:	POR UN COAHUILA SEGURO

Sistema Integral de Monitoreo de Espectaculares y Medios Impresos.
Usuario: JESUS CARRIZALES MORENO Fecha Monitoreo: 24/05/2017
ID Encuesta: 22946 Ticket: 22921 Estatus: Validado



Sistema Integral de Monitoreo de Espectaculares y Medios Impresos.
 Usuario: JAAZIEL AMAURY FLORES ESCALANTE Fecha Monitoreo: 24/05/2017
 ID Encuesta: 23000 Ticket: 22974 Estatus: Validado

Proceso Electoral: Local Ordinario 2016-2017

Entidad:	COAHUILA	UBICACIÓN	
Municipio:	SALTILLO	Latitud:	25.480510711669922
Proceso:	CAMPAÑA	Longitud:	-100.97360229492188
Ámbito:	Local	Calle:	CARRETERA MONTERREY SALTILLO
		Colonia:	LOMAS DE GUADALUPE
Hallazgo:	Panorámicos o espectaculares	Número:	KM 7
Otro Hallazgo:	NO APLICA		
Tamaño (metros):	ANCHO: 10 ALTO: 8	Código Postal:	25280
Lema/Versión:	POR EL BIEN DE SALTILLO JALEMOS JUNTOS	Entre Calle:	COLOSIO
ID-INE:	NO TIENE	Y Calle:	REAL
Tipo Beneficio:	Directo	Referencia:	NISSAN

Observaciones:

BENEFICIADO(S):

No. 1	
Tipo Asociación:	Coaliciones
Distritos Locales:	SALTILLO
Beneficiado(s):	MANOLO JIMENEZ SALINAS () (18297)
Sujeto Obligado:	POR UN COAHUILA SEGURO
Cargo:	PRESIDENTE MUNICIPAL

Sistema Integral de Monitoreo de Espectaculares y Medios Impresos.

Usuario: JAAZIEL AMAURY FLORES ESCALANTE Fecha Monitoreo: 24/05/2017

ID Encuesta: 23000 Ticket: 22974 Estatus: Validado



Sistema Integral de Monitoreo de Espectaculares y Medios Impresos.
 Usuario: JAAZIEL AMAURY FLORES ESCALANTE Fecha Monitoreo: 24/05/2017
 ID Encuesta: 23076 Ticket: 23050 Estatus: Validado

Proceso Electoral: Local Ordinario 2016-2017

Entidad:	COAHUILA	UBICACIÓN	
Municipio:	SALTILLO	Latitud:	25.480072021484375
Proceso:	CAMPAÑA	Longitud:	-100.97389221191406
Ámbito:	Local	Calle:	CARRETERA SALTILLO MONTERREY
		Colonia:	LOMAS DE GUADALUPE
Hallazgo:	Espectaculares de pantallas digitales	Número:	SIN NUMERO
Otro Hallazgo:	NO APLICA		
Tamaño (metros):	ANCHO: 15 ALTO: 6	Código Postal:	25280
Lema/Versión:	MENOS POLÍTICA MAS CARACTER	Entre Calle:	COLOSIO
ID-INE:	NO TIENE	Y Calle:	CARRETERA ZINCAMEX
Tipo Beneficio:	Directo	Referencia:	ENFRENTE DW COTSCO

Observaciones:

BENEFICIADO(S):

No. 1	
Distritos Locales:	SALTILLO
Cargo:	GOBERNADOR ESTATAL
Sujeto Obligado:	POR UN COAHUILA SEGURO
Tipo Asociación:	Coaliciones
Beneficiado(s):	MIGUEL ANGEL RIQUELME SOLIS () (18001)

Sistema Integral de Monitoreo de Espectaculares y Medios Impresos.

Usuario: JAAZIEL AMAURY FLORES ESCALANTE Fecha Monitoreo: 24/05/2017

ID Encuesta: 23076 Ticket: 23050 Estatus: Validado



Sistema Integral de Monitoreo de Espectaculares y Medios Impresos.
 Usuario: JAAZIEL AMAURY FLORES ESCALANTE Fecha Monitoreo: 24/05/2017
 ID Encuesta: 23094 Ticket: 23068 Estatus: Validado

Proceso Electoral: Local Ordinario 2016-2017

Entidad:	COAHUILA	UBICACIÓN	
Municipio:	SALTILLO	Latitud:	25.47925567626953
Proceso:	CAMPAÑA	Longitud:	-100.97418975830078
Ámbito:	Local	Calle:	CARRETERA MONTERREY SALTILLO
		Colonia:	LAS DE GUADALUPE
Hallazgo:	Panorámicos o espectaculares	Número:	SIN NUMERO
Otro Hallazgo:	NO APLICA		
Tamaño (metros):	ANCHO: 12 ALTO: 8	Código Postal:	25280
Lema/Versión:	POR EL BIEN DE SALTILLO JALEMOS JUNTOS	Entre Calle:	CARRETERA ZINCAMEX
ID-INE:	NO TIENE	Y Calle:	COLOSIO
Tipo Beneficio:	Directo	Referencia:	A UN COSTADO DE NISSAN
Observaciones:	BILATERAL		

BENEFICIADO(S):

No. 1	
Sujeto Obligado:	POR UN COAHUILA SEGURO
Distritos Locales:	SALTILLO
Beneficiado(s):	MANOLO JIMENEZ SALINAS () (18297)
Tipo Asociación:	Coaliciones
Cargo:	PRESIDENTE MUNICIPAL

Sistema Integral de Monitoreo de Espectaculares y Medios Impresos.
Usuario: JAAZIEL AMAURY FLORES ESCALANTE Fecha Monitoreo: 24/05/2017
ID Encuesta: 23094 Ticket: 23068 Estatus: Validado



Sistema Integral de Monitoreo de Espectaculares y Medios Impresos.
 Usuario: JAAZIEL AMAURY FLORES ESCALANTE Fecha Monitoreo: 24/05/2017
 ID Encuesta: 23145 Ticket: 23119 Estatus: Validado

Proceso Electoral: Local Ordinario 2016-2017

Entidad:	COAHUILA	UBICACIÓN	
Municipio:	SALTILLO	Latitud:	25.473308563232422
Proceso:	CAMPAÑA	Longitud:	-100.97698211669922
Ámbito:	Local	Calle:	CARR. SALTILLO MTY
		Colonia:	RANCHO DE PEÑA
Hallazgo:	Panorámicos o espectaculares	Número:	S/N
Otro Hallazgo:	NO APLICA		
Tamaño (metros):	ANCHO: 10 ALTO: 8	Código Postal:	25210
Lema/Versión:	MENOS POLÍTICA MAS CARACTER	Entre Calle:	PEDRO FIGUEROA
ID-INE:	S/N	Y Calle:	COLOSIO
Tipo Beneficio:	Directo	Referencia:	FRENTE A CENTRALITA DE AUTOBUSES

Observaciones:

BENEFICIADO(S):

No. 1	
Tipo Asociación:	Coaliciones
Distritos Locales:	SALTILLO
Beneficiado(s):	MIGUEL ANGEL RIQUELME SOLIS () (18001)
Sujeto Obligado:	POR UN COAHUILA SEGURO
Cargo:	GOBERNADOR ESTATAL

Sistema Integral de Monitoreo de Espectaculares y Medios Impresos.

Usuario: JAAZIEL AMAURY FLORES ESCALANTE Fecha Monitoreo: 24/05/2017

ID Encuesta: 23145 Ticket: 23119 Estatus: Validado



Sistema Integral de Monitoreo de Espectaculares y Medios Impresos.
 Usuario: JAAZIEL AMAURY FLORES ESCALANTE Fecha Monitoreo: 24/05/2017
 ID Encuesta: 23199 Ticket: 23173 Estatus: Validado

Proceso Electoral: Local Ordinario 2016-2017

Entidad:	COAHUILA	UBICACIÓN	
Municipio:	SALTILLO	Latitud:	25.464900970458984
Proceso:	CAMPAÑA	Longitud:	-100.98115539550781
Ámbito:	Local	Calle:	CARRETERA MONTERREY - SALTILLO
		Colonia:	VIRREYES RESIDENCIAL
Hallazgo:	Panorámicos o espectaculares	Número:	S/N
Otro Hallazgo:	NO APLICA		
Tamaño (metros):	ANCHO: 12 ALTO: 4	Código Postal:	25230
Lema/Versión:	JALEMOS JUNTOS	Entre Calle:	BLVD. EGIPTO
ID-INE:	S/N	Y Calle:	CANADA
Tipo Beneficio:	Directo	Referencia:	AL LADO DEL MEZON EL PRINCIPAL

Observaciones:

BENEFICIADO(S):

No. 1	
Sujeto Obligado:	POR UN COAHUILA SEGURO
Distritos Locales:	SALTILLO
Beneficiado(s):	MIGUEL ANGEL RIQUELME SOLIS () (18001)
Tipo Asociación:	Coaliciones
Cargo:	GOBERNADOR ESTATAL

Sistema Integral de Monitoreo de Espectaculares y Medios Impresos.

Usuario: JAAZIEL AMAURY FLORES ESCALANTE Fecha Monitoreo: 24/05/2017

ID Encuesta: 23199 Ticket: 23173 Estatus: Validado



Sistema Integral de Monitoreo de Espectaculares y Medios Impresos.
 Usuario: JAAZIEL AMAURY FLORES ESCALANTE Fecha Monitoreo: 24/05/2017
 ID Encuesta: 23222 Ticket: 23196 Estatus: Validado

Proceso Electoral: Local Ordinario 2016-2017

Entidad:	COAHUILA	UBICACIÓN	
Municipio:	SALTILLO	Latitud:	25.463035583496094
Proceso:	CAMPAÑA	Longitud:	-100.98204803466797
Ámbito:	Local	Calle:	V. CARRANZA
		Colonia:	VIRREYES RESIDENCIAL
Hallazgo:	Panorámicos o espectaculares	Número:	SIN NUMERO
Otro Hallazgo:	NO APLICA		
Tamaño (metros):	ANCHO: 12 ALTO: 8	Código Postal:	25230
Lema/Versión:	MENOS POLÍTICA MAS CARACTER	Entre Calle:	CANADA
ID-INE:	NO TIENE	Y Calle:	EGIPTO
Tipo Beneficio:	Directo	Referencia:	RAL MONTACARGAS

Observaciones:

BENEFICIADO(S):

No. 1	
Cargo:	GOBERNADOR ESTATAL
Sujeto Obligado:	POR UN COAHUILA SEGURO
Distritos Locales:	SALTILLO
Beneficiado(s):	MIGUEL ANGEL RIQUELME SOLIS () (18001)
Tipo Asociación:	Coaliciones

Sistema Integral de Monitoreo de Espectaculares y Medios Impresos.

Usuario: JAAZIEL AMAURY FLORES ESCALANTE Fecha Monitoreo: 24/05/2017

ID Encuesta: 23222 Ticket: 23196 Estatus: Validado



Sistema Integral de Monitoreo de Espectaculares y Medios Impresos.
 Usuario: JAAZIEL AMAURY FLORES ESCALANTE Fecha Monitoreo: 24/05/2017
 ID Encuesta: 23269 Ticket: 23243 Estatus: Validado

Proceso Electoral: Local Ordinario 2016-2017

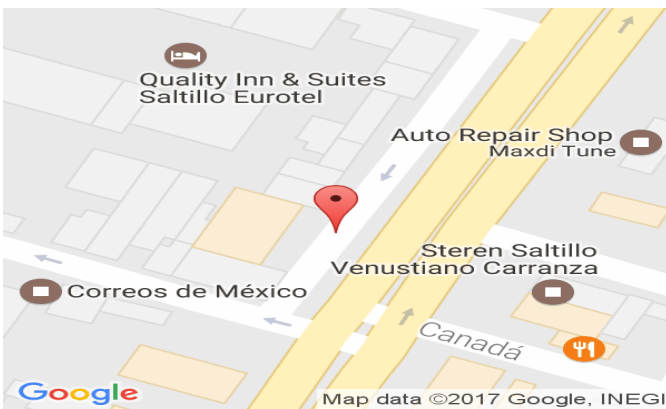
Entidad:	COAHUILA	UBICACIÓN	
Municipio:	SALTILLO	Latitud:	25.459964752197266
Proceso:	CAMPAÑA	Longitud:	-100.98344421386719
Ámbito:	Local	Calle:	V. CARRANZA
		Colonia:	VILLA OLÍMPICA
Hallazgo:	Panorámicos o espectaculares	Número:	3940
Otro Hallazgo:	NO APLICA		
Tamaño (metros):	ANCHO: 10 ALTO: 4	Código Postal:	25230
Lema/Versión:	MENOS POLITICA MAS CHARACTER	Entre Calle:	IRLANDA
ID-INE:	NO TIENE	Y Calle:	NORUEGA
Tipo Beneficio:	Directo	Referencia:	CI BANCO

Observaciones:

BENEFICIADO(S):

No. 1	
Cargo:	GOBERNADOR ESTATAL
Distritos Locales:	SALTILLO
Beneficiado(s):	MIGUEL ANGEL RIQUELME SOLIS () (18001)
Tipo Asociación:	Coaliciones
Sujeto Obligado:	POR UN COAHUILA SEGURO

Sistema Integral de Monitoreo de Espectaculares y Medios Impresos.
Usuario: JAAZIEL AMAURY FLORES ESCALANTE Fecha Monitoreo: 24/05/2017
ID Encuesta: 23269 Ticket: 23243 Estatus: Validado



Sistema Integral de Monitoreo de Espectaculares y Medios Impresos.
 Usuario: JAAZIEL AMAURY FLORES ESCALANTE Fecha Monitoreo: 24/05/2017
 ID Encuesta: 23313 Ticket: 23287 Estatus: Validado

Proceso Electoral: Local Ordinario 2016-2017

Entidad:	COAHUILA	UBICACIÓN	
Municipio:	SALTILLO	Latitud:	25.457857131958008
Proceso:	CAMPAÑA	Longitud:	-100.98442840576172
Ámbito:	Local	Calle:	BOULEVARD VENUSTIANO CARRANZA
		Colonia:	VILLA OLÍMPICA
Hallazgo:	Panorámicos o espectaculares	Número:	S/N
Otro Hallazgo:	NO APLICA		
Tamaño (metros):	ANCHO: 8 ALTO: 4	Código Postal:	25230
Lema/Versión:	MENOS POLÍTICA MAS CHARACTER	Entre Calle:	IRLANDA
ID-INE:	S/N	Y Calle:	NORUEGA
Tipo Beneficio:	Directo	Referencia:	BANCO CI
Observaciones:	BILATERAL		

BENEFICIADO(S):

No. 1	
Sujeto Obligado:	POR UN COAHUILA SEGURO
Cargo:	GOBERNADOR ESTATAL
Tipo Asociación:	Coaliciones
Distritos Locales:	SALTILLO
Beneficiado(s):	MIGUEL ANGEL RIQUELME SOLIS () (18001)

Sistema Integral de Monitoreo de Espectaculares y Medios Impresos.

Usuario: JAAZIEL AMAURY FLORES ESCALANTE Fecha Monitoreo: 24/05/2017

ID Encuesta: 23313 Ticket: 23287 Estatus: Validado



Sistema Integral de Monitoreo de Espectaculares y Medios Impresos.
 Usuario: JAAZIEL AMAURY FLORES ESCALANTE Fecha Monitoreo: 24/05/2017
 ID Encuesta: 23382 Ticket: 23356 Estatus: Validado

Proceso Electoral: Local Ordinario 2016-2017

Entidad:	COAHUILA	UBICACIÓN	
Municipio:	SALTILLO	Latitud:	25.441818237304688
Proceso:	CAMPAÑA	Longitud:	-100.98143005371094
Ámbito:	Local	Calle:	ABASOLO
		Colonia:	REPUBLICA
Hallazgo:	Panorámicos o espectaculares	Número:	SIN NUMERO
Otro Hallazgo:	NO APLICA		
Tamaño (metros):	ANCHO: 12 ALTO: 6	Código Postal:	25280
Lema/Versión:	MENOS POLÍTICA MAS CHARACTER	Entre Calle:	PERIFÉRICO LUIS ECHEVERRÍA
ID-INE:	NO TIENE	Y Calle:	VERACRUZ
Tipo Beneficio:	Directo	Referencia:	ENFRENTA DE SUBWAY
Observaciones:	BILATERAL		

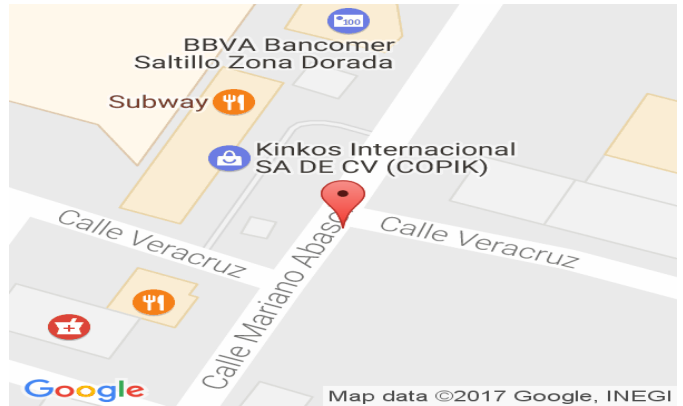
BENEFICIADO(S):

No. 1	
Sujeto Obligado:	POR UN COAHUILA SEGURO
Tipo Asociación:	Coaliciones
Cargo:	GOBERNADOR ESTATAL
Distritos Locales:	SALTILLO
Beneficiado(s):	MIGUEL ANGEL RIQUELME SOLIS () (18001)

Sistema Integral de Monitoreo de Espectaculares y Medios Impresos.

Usuario: JAAZIEL AMAURY FLORES ESCALANTE Fecha Monitoreo: 24/05/2017

ID Encuesta: 23382 Ticket: 23356 Estatus: Validado



Sistema Integral de Monitoreo de Espectaculares y Medios Impresos.
 Usuario: JAAZIEL AMAURY FLORES ESCALANTE Fecha Monitoreo: 25/05/2017
 ID Encuesta: 23536 Ticket: 23510 Estatus: Validado

Proceso Electoral: Local Ordinario 2016-2017

Entidad:	COAHUILA	UBICACIÓN	
Municipio:	SALTILLO	Latitud:	25.446077346801758
Proceso:	CAMPAÑA	Longitud:	-101.02412414550781
Ámbito:	Local	Calle:	CALZADA MADERO
		Colonia:	LAS CUMBRES
Hallazgo:	Bardas	Número:	115
Otro Hallazgo:	NO APLICA		
Tamaño (metros):	ANCHO: 20 ALTO: 5	Código Postal:	25140
Lema/Versión:	APARATOS AUDITIVOS PARA TODOS LOS ADULTOS MAYORES	Entre Calle:	LA PEÑITA
ID-INE:	SIN ID	Y Calle:	LAS LOMAS
Tipo Beneficio:	Directo	Referencia:	A UN COSTADO DEL CERRO

Observaciones:

BENEFICIADO(S):

No. 1	
Tipo Asociación:	Coaliciones
Distritos Locales:	SALTILLO
Beneficiado(s):	MIGUEL ANGEL RIQUELME SOLIS () (18001)
Cargo:	GOBERNADOR ESTATAL
Sujeto Obligado:	POR UN COAHUILA SEGURO

Sistema Integral de Monitoreo de Espectaculares y Medios Impresos.

Usuario: JAAZIEL AMAURY FLORES ESCALANTE Fecha Monitoreo: 25/05/2017

ID Encuesta: 23536 Ticket: 23510 Estatus: Validado



Sistema Integral de Monitoreo de Espectaculares y Medios Impresos.
 Usuario: JAAZIEL AMAURY FLORES ESCALANTE Fecha Monitoreo: 25/05/2017
 ID Encuesta: 23549 Ticket: 23523 Estatus: Validado

Proceso Electoral: Local Ordinario 2016-2017

Entidad:	COAHUILA	UBICACIÓN	
Municipio:	SALTILLO	Latitud:	25.454998016357422
Proceso:	CAMPAÑA	Longitud:	-101.00975799560547
Ámbito:	Local	Calle:	LUIS ECHEVERRÍA
		Colonia:	SIN NOMBRE DE COLONIA 15
Hallazgo:	Panorámicos o espectaculares	Número:	1971
Otro Hallazgo:	NO APLICA		
Tamaño (metros):	ANCHO: 12 ALTO: 8	Código Postal:	25113
Lema/Versión:	MENOS POLÍTICA MÁS CARÁCTER	Entre Calle:	BUENA TIERRA
ID-INE:	SIN ID	Y Calle:	20 DE NOVIEMBRE
Tipo Beneficio:	Directo	Referencia:	GORDITAS TOÑO

Observaciones:

BENEFICIADO(S):

No. 1	
Distritos Locales:	SALTILLO
Beneficiado(s):	MIGUEL ANGEL RIQUELME SOLIS () (18001)
Tipo Asociación:	Coaliciones
Sujeto Obligado:	POR UN COAHUILA SEGURO
Cargo:	GOBERNADOR ESTATAL

Sistema Integral de Monitoreo de Espectaculares y Medios Impresos.

Usuario: JAAZIEL AMAURY FLORES ESCALANTE Fecha Monitoreo: 25/05/2017

ID Encuesta: 23549 Ticket: 23523 Estatus: Validado



Sistema Integral de Monitoreo de Espectaculares y Medios Impresos.
 Usuario: JAAZIEL AMAURY FLORES ESCALANTE Fecha Monitoreo: 25/05/2017
 ID Encuesta: 23551 Ticket: 23525 Estatus: Validado

Proceso Electoral: Local Ordinario 2016-2017

Entidad:	COAHUILA	UBICACIÓN	
Municipio:	SALTILLO	Latitud:	25.453815460205078
Proceso:	CAMPAÑA	Longitud:	-101.0069808959961
Ámbito:	Local	Calle:	PERIFÉRICO LUIS ECHEVERRÍA
		Colonia:	SIN NOMBRE DE COLONIA 23
Hallazgo:	Panorámicos o espectaculares	Número:	SIN NUMERO
Otro Hallazgo:	NO APLICA		
Tamaño (metros):	ANCHO: 6 ALTO: 4	Código Postal:	25110
Lema/Versión:	MENOS POLÍTICAAS CARÁCTER	Entre Calle:	20 DE NOVIEMBRE
ID-INE:	NO TIENE	Y Calle:	BUENA TIERRA
Tipo Beneficio:	Directo	Referencia:	GASOLINERA

Observaciones:

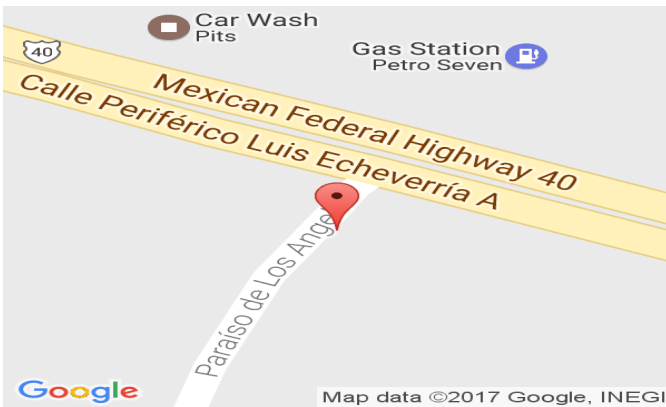
BENEFICIADO(S):

No. 1	
Cargo:	GOBERNADOR ESTATAL
Distritos Locales:	SALTILLO
Beneficiado(s):	MIGUEL ANGEL RIQUELME SOLIS () (18001)
Tipo Asociación:	Coaliciones
Sujeto Obligado:	POR UN COAHUILA SEGURO

Sistema Integral de Monitoreo de Espectaculares y Medios Impresos.

Usuario: JAAZIEL AMAURY FLORES ESCALANTE Fecha Monitoreo: 25/05/2017

ID Encuesta: 23551 Ticket: 23525 Estatus: Validado



Sistema Integral de Monitoreo de Espectaculares y Medios Impresos.
 Usuario: JAAZIEL AMAURY FLORES ESCALANTE Fecha Monitoreo: 25/05/2017
 ID Encuesta: 23554 Ticket: 23528 Estatus: Validado

Proceso Electoral: Local Ordinario 2016-2017

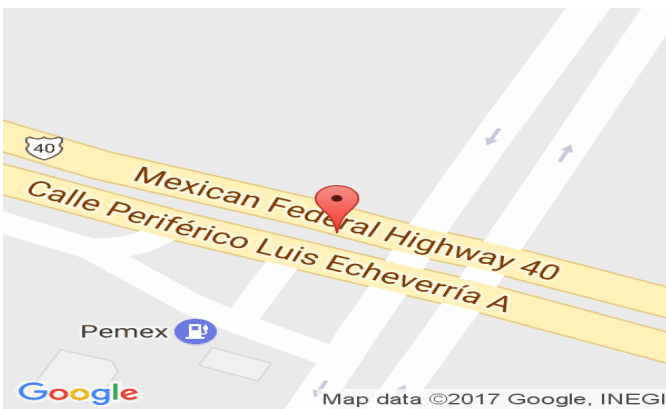
Entidad:	COAHUILA	UBICACIÓN	
Municipio:	SALTILLO	Latitud:	25.450557708740234
Proceso:	CAMPAÑA	Longitud:	-100.99761962890625
Ámbito:	Local	Calle:	PERIFÉRICO LUIS ECHEVERRÍA
		Colonia:	SIN NOMBRE DE COLONIA 25
Hallazgo:	Panorámicos o espectaculares	Número:	SIN NUMERO
Otro Hallazgo:	NO APLICA		
Tamaño (metros):	ANCHO: 8 ALTO: 6	Código Postal:	25260
Lema/Versión:	POR EL BIEN DE SALTILLO JALEMOS JUNTOS	Entre Calle:	ISIDRO LOPEZ
ID-INE:	SIN ID	Y Calle:	BLVD. SALTILLO
Tipo Beneficio:	Directo	Referencia:	A UN COSTADO DE GASOLINERA

Observaciones:

BENEFICIADO(S):

No. 1	
Distritos Locales:	SALTILLO
Beneficiado(s):	MANOLO JIMENEZ SALINAS () (18297)
Cargo:	PRESIDENTE MUNICIPAL
Sujeto Obligado:	POR UN COAHUILA SEGURO
Tipo Asociación:	Coaliciones

Sistema Integral de Monitoreo de Espectaculares y Medios Impresos.
Usuario: JAAZIEL AMAURY FLORES ESCALANTE Fecha Monitoreo: 25/05/2017
ID Encuesta: 23554 Ticket: 23528 Estatus: Validado



Sistema Integral de Monitoreo de Espectaculares y Medios Impresos.
 Usuario: JESUS CARRIZALES MORENO Fecha Monitoreo: 25/05/2017
 ID Encuesta: 23561 Ticket: 23535 Estatus: Validado

Proceso Electoral: Local Ordinario 2016-2017

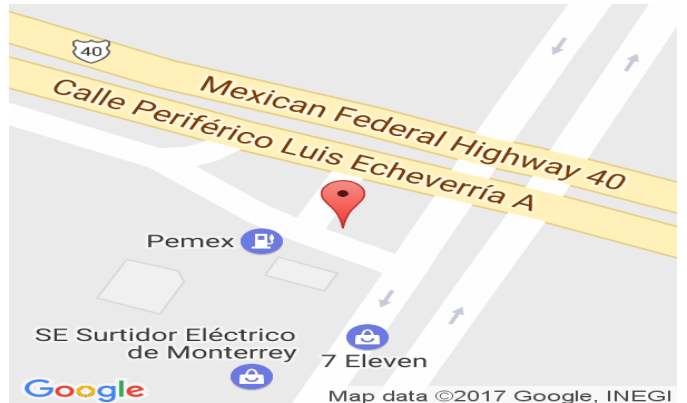
Entidad:	COAHUILA	UBICACIÓN	
Municipio:	SALTILLO	Latitud:	25.450246810913086
Proceso:	CAMPAÑA	Longitud:	-100.99776458740234
Ámbito:	Local	Calle:	CALLE BOULEVARD ISIDRO LÓPEZ ZERTUCHE
		Colonia:	SIN NOMBRE DE COLONIA 25
Hallazgo:	Panorámicos o espectaculares	Número:	S/N
Otro Hallazgo:	NO APLICA		
Tamaño (metros):	ANCHO: 6 ALTO: 3	Código Postal:	25260
Lema/Versión:	MENOS POLÍTICA MAS CARACTER	Entre Calle:	LSIDRO LÓPEZ ZERTUCHE
ID-INE:	S/N	Y Calle:	SIN CALLE
Tipo Beneficio:	Directo	Referencia:	FRENTE A PETRO SEVEN

Observaciones:

BENEFICIADO(S):

No. 1	
Tipo Asociación:	Coaliciones
Cargo:	GOBERNADOR ESTATAL
Sujeto Obligado:	POR UN COAHUILA SEGURO
Distritos Locales:	SALTILLO
Beneficiado(s):	MIGUEL ANGEL RIQUELME SOLIS () (18001)

Sistema Integral de Monitoreo de Espectaculares y Medios Impresos.
Usuario: JESUS CARRIZALES MORENO Fecha Monitoreo: 25/05/2017
ID Encuesta: 23561 Ticket: 23535 Estatus: Validado



Sistema Integral de Monitoreo de Espectaculares y Medios Impresos.
 Usuario: JAAZIEL AMAURY FLORES ESCALANTE Fecha Monitoreo: 25/05/2017
 ID Encuesta: 23600 Ticket: 23574 Estatus: Validado

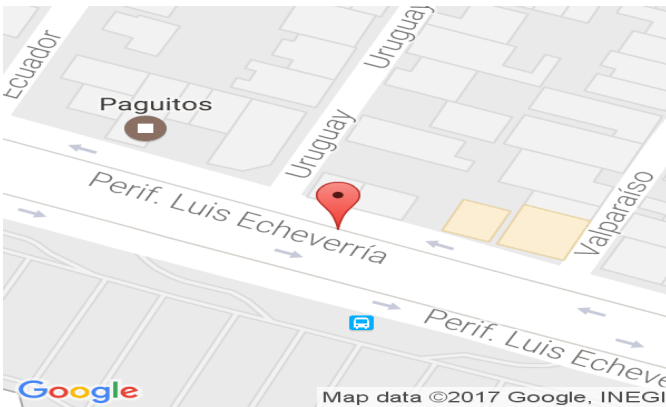
Proceso Electoral: Local Ordinario 2016-2017

Entidad:	COAHUILA	UBICACIÓN	
Municipio:	SALTILLO	Latitud:	25.444278717041016
Proceso:	CAMPAÑA	Longitud:	-100.98218536376953
Ámbito:	Local	Calle:	PERIFÉRICO LUIS ECHEVERRÍA
		Colonia:	LATINOAMERICANA 1RA AMPLIACIÓN
Hallazgo:	Panorámicos o espectaculares	Número:	700
Otro Hallazgo:	NO APLICA		
Tamaño (metros):	ANCHO: 8 ALTO: 6	Código Postal:	25270
Lema/Versión:	MENOS POLÍTICA MAS CARÁCTER	Entre Calle:	VALPARAÍSO
ID-INE:	SIN ID	Y Calle:	URUGUAY
Tipo Beneficio:	Directo	Referencia:	ENCIMA DE CIBER CAFÉ
Observaciones:	BILATERAL		

BENEFICIADO(S):

No. 1	
Distritos Locales:	SALTILLO
Sujeto Obligado:	POR UN COAHUILA SEGURO
Cargo:	GOBERNADOR ESTATAL
Tipo Asociación:	Coaliciones
Beneficiado(s):	MIGUEL ANGEL RIQUELME SOLIS () (18001)

Sistema Integral de Monitoreo de Espectaculares y Medios Impresos.
Usuario: JAAZIEL AMAURY FLORES ESCALANTE Fecha Monitoreo: 25/05/2017
ID Encuesta: 23600 Ticket: 23574 Estatus: Validado



Sistema Integral de Monitoreo de Espectaculares y Medios Impresos.
 Usuario: JESUS CARRIZALES MORENO Fecha Monitoreo: 25/05/2017
 ID Encuesta: 23602 Ticket: 23576 Estatus: Validado

Proceso Electoral: Local Ordinario 2016-2017

Entidad:	COAHUILA	UBICACIÓN	
Municipio:	SALTILLO	Latitud:	25.445127487182617
Proceso:	CAMPAÑA	Longitud:	-100.98622131347656
Ámbito:	Local	Calle:	PERIFÉRICO LEA
		Colonia:	REPÚBLICA
Hallazgo:	Panorámicos o espectaculares	Número:	S/N
Otro Hallazgo:	NO APLICA		
Tamaño (metros):	ANCHO: 10 ALTO: 8	Código Postal:	25280
Lema/Versión:	MENOS POLÍTICA MAS CARACTER	Entre Calle:	HIDALGO
ID-INE:	S/N	Y Calle:	SINALOA
Tipo Beneficio:	Directo	Referencia:	A UN LADO DE BAMCOMER

Observaciones:

BENEFICIADO(S):

No. 1	
Cargo:	GOBERNADOR ESTATAL
Distritos Locales:	SALTILLO
Beneficiado(s):	MIGUEL ANGEL RIQUELME SOLIS () (18001)
Tipo Asociación:	Coaliciones
Sujeto Obligado:	POR UN COAHUILA SEGURO

Sistema Integral de Monitoreo de Espectaculares y Medios Impresos.
Usuario: JESUS CARRIZALES MORENO Fecha Monitoreo: 25/05/2017
ID Encuesta: 23602 Ticket: 23576 Estatus: Validado



Sistema Integral de Monitoreo de Espectaculares y Medios Impresos.
 Usuario: JAAZIEL AMAURY FLORES ESCALANTE Fecha Monitoreo: 25/05/2017
 ID Encuesta: 23603 Ticket: 23577 Estatus: Validado

Proceso Electoral: Local Ordinario 2016-2017

Entidad:	COAHUILA	UBICACIÓN	
Municipio:	SALTILLO	Latitud:	25.4439697265625
Proceso:	CAMPAÑA	Longitud:	-100.98163604736328
Ámbito:	Local	Calle:	PERIFÉRICO LUIS ECHEVERRÍA
		Colonia:	LATINOAMERICANA 2DA AMPLIACIÓN
Hallazgo:	Panorámicos o espectaculares	Número:	700
Otro Hallazgo:	NO APLICA		
Tamaño (metros):	ANCHO: 8 ALTO: 6	Código Postal:	25270
Lema/Versión:	MENOS POLÍTICA MÁS CARÁCTER	Entre Calle:	VALPARAÍSO
ID-INE:	SIN ID	Y Calle:	URUGUAY
Tipo Beneficio:	Directo	Referencia:	ENCIMA? DE CIBER CAFÉ
Observaciones:	BILATERAL		

BENEFICIADO(S):

No. 1	
Cargo:	GOBERNADOR ESTATAL
Distritos Locales:	SALTILLO
Beneficiado(s):	MIGUEL ANGEL RIQUELME SOLIS () (18001)
Sujeto Obligado:	POR UN COAHUILA SEGURO
Tipo Asociación:	Coaliciones

Sistema Integral de Monitoreo de Espectaculares y Medios Impresos.
Usuario: JAAZIEL AMAURY FLORES ESCALANTE Fecha Monitoreo: 25/05/2017
ID Encuesta: 23603 Ticket: 23577 Estatus: Validado



Sistema Integral de Monitoreo de Espectaculares y Medios Impresos.
 Usuario: JESUS CARRIZALES MORENO Fecha Monitoreo: 25/05/2017
 ID Encuesta: 23614 Ticket: 23588 Estatus: Validado

Proceso Electoral: Local Ordinario 2016-2017

Entidad:	COAHUILA	UBICACIÓN	
Municipio:	SALTILLO	Latitud:	25.439756393432617
Proceso:	CAMPAÑA	Longitud:	-100.97541809082031
Ámbito:	Local	Calle:	LOS ADOBES
		Colonia:	LOS ADOBES
Hallazgo:	Panorámicos o espectaculares	Número:	S/N
Otro Hallazgo:	NO APLICA		
Tamaño (metros):	ANCHO: 8 ALTO: 4	Código Postal:	25280
Lema/Versión:	QUIERO UN COAHUILA VERDE	Entre Calle:	LA FRAGUA
ID-INE:	S/N	Y Calle:	BLVD. NAZARIO ORTIZ GARZA
Tipo Beneficio:	Directo	Referencia:	A UN LADO OXXO

Observaciones:

BENEFICIADO(S):

No. 1	
Tipo Asociación:	Coaliciones
Distritos Locales:	SALTILLO
Beneficiado(s):	MIGUEL ANGEL RIQUELME SOLIS () (18001)
Sujeto Obligado:	POR UN COAHUILA SEGURO
Cargo:	GOBERNADOR ESTATAL

Sistema Integral de Monitoreo de Espectaculares y Medios Impresos.
Usuario: JESUS CARRIZALES MORENO Fecha Monitoreo: 25/05/2017
ID Encuesta: 23614 Ticket: 23588 Estatus: Validado



Sistema Integral de Monitoreo de Espectaculares y Medios Impresos.
 Usuario: JESUS CARRIZALES MORENO Fecha Monitoreo: 25/05/2017
 ID Encuesta: 23657 Ticket: 23631 Estatus: Validado

Proceso Electoral: Local Ordinario 2016-2017

Entidad:	COAHUILA	UBICACIÓN	
Municipio:	SALTILLO	Latitud:	25.436534881591797
Proceso:	CAMPAÑA	Longitud:	-100.97315979003906
Ámbito:	Local	Calle:	PERIFÉRICO LUIS ECHEVERRÍA
		Colonia:	SIN NOMBRE DE COLONIA 16
Hallazgo:	Panorámicos o espectaculares	Número:	S/N
Otro Hallazgo:	NO APLICA		
Tamaño (metros):	ANCHO: 10 ALTO: 4	Código Postal:	25280
Lema/Versión:	MENOS POLÍTICA MAS CARACTET	Entre Calle:	VALDEZ SANCHEZ
ID-INE:	S/N	Y Calle:	NAZARIO ORTIZ
Tipo Beneficio:	Directo	Referencia:	FRENTE A GONZZE

Observaciones:

BENEFICIADO(S):

No. 1	
Tipo Asociación:	Coaliciones
Sujeto Obligado:	POR UN COAHUILA SEGURO
Distritos Locales:	SALTILLO
Beneficiado(s):	MIGUEL ANGEL RIQUELME SOLIS () (18001)
Cargo:	GOBERNADOR ESTATAL

Sistema Integral de Monitoreo de Espectaculares y Medios Impresos.
Usuario: JESUS CARRIZALES MORENO Fecha Monitoreo: 25/05/2017
ID Encuesta: 23657 Ticket: 23631 Estatus: Validado



Sistema Integral de Monitoreo de Espectaculares y Medios Impresos.
 Usuario: JAAZIEL AMAURY FLORES ESCALANTE Fecha Monitoreo: 25/05/2017
 ID Encuesta: 23658 Ticket: 23632 Estatus: Validado

Proceso Electoral: Local Ordinario 2016-2017

Entidad:	COAHUILA	UBICACIÓN	
Municipio:	SALTILLO	Latitud:	25.435447692871094
Proceso:	CAMPAÑA	Longitud:	-100.97276306152344
Ámbito:	Local	Calle:	PERIFÉRICO LUIS ECHEVERRÍA
		Colonia:	SIN NOMBRE DE COLONIA 16
Hallazgo:	Panorámicos o espectaculares	Número:	SIN NUMERO
Otro Hallazgo:	NO APLICA		
Tamaño (metros):	ANCHO: 10 ALTO: 8	Código Postal:	25280
Lema/Versión:	MENOS POLÍTICAS CARÁCTER	Entre Calle:	NAZARIO ORTIZ
ID-INE:	SIN ID	Y Calle:	VALDÉS SÁNCHEZ
Tipo Beneficio:	Directo	Referencia:	ENFRENTA DE GONZE

Observaciones:

BENEFICIADO(S):

No. 1	
Distritos Locales:	SALTILLO
Beneficiado(s):	MIGUEL ANGEL RIQUELME SOLIS () (18001)
Cargo:	GOBERNADOR ESTATAL
Sujeto Obligado:	POR UN COAHUILA SEGURO
Tipo Asociación:	Coaliciones

Sistema Integral de Monitoreo de Espectaculares y Medios Impresos.

Usuario: JAAZIEL AMAURY FLORES ESCALANTE Fecha Monitoreo: 25/05/2017

ID Encuesta: 23658 Ticket: 23632 Estatus: Validado



Sistema Integral de Monitoreo de Espectaculares y Medios Impresos.
 Usuario: JESUS CARRIZALES MORENO Fecha Monitoreo: 25/05/2017
 ID Encuesta: 23672 Ticket: 23646 Estatus: Validado

Proceso Electoral: Local Ordinario 2016-2017

Entidad:	COAHUILA	UBICACIÓN	
Municipio:	SALTILLO	Latitud:	25.43018341064453
Proceso:	CAMPAÑA	Longitud:	-100.9710693359375
Ámbito:	Local	Calle:	PERIFÉRICO LUIS ECHEVERRÍA
		Colonia:	SIN NOMBRE DE COLONIA 9
Hallazgo:	Panorámicos o espectaculares	Número:	SIN NÚMERO
Otro Hallazgo:	NO APLICA		
Tamaño (metros):	ANCHO: 12 ALTO: 8	Código Postal:	25060
Lema/Versión:	JALEMOS JUNTOS	Entre Calle:	PASEO DE LA REFORMA
ID-INE:	SIN ID	Y Calle:	VALDES SANCHEZ
Tipo Beneficio:	Directo	Referencia:	DISTRIBUIDOR VIAL EL SARAPE

Observaciones:

BENEFICIADO(S):

No. 1	
Sujeto Obligado:	POR UN COAHUILA SEGURO
Tipo Asociación:	Coaliciones
Cargo:	PRESIDENTE MUNICIPAL
Distritos Locales:	SALTILLO
Beneficiado(s):	MANOLO JIMENEZ SALINAS () (18297)

Sistema Integral de Monitoreo de Espectaculares y Medios Impresos.
Usuario: JESUS CARRIZALES MORENO Fecha Monitoreo: 25/05/2017
ID Encuesta: 23672 Ticket: 23646 Estatus: Validado



Sistema Integral de Monitoreo de Espectaculares y Medios Impresos.

Usuario: PABLO JASSO EGUÍA Fecha Monitoreo: 25/05/2017

ID Encuesta: 23698 Ticket: 23672 Estatus: Validado

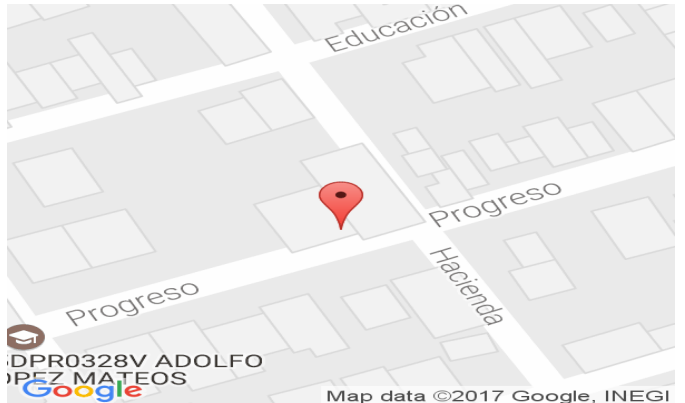
Proceso Electoral: Local Ordinario 2016-2017

Entidad:	COAHUILA	UBICACIÓN	
Municipio:	PIEDRAS NEGRAS	Latitud:	28.695018768310547
Proceso:	CAMPAÑA	Longitud:	-100.52618408203125
Ámbito:	Local	Calle:	Lázaro Benavides
		Colonia:	las palmas
Hallazgo:	Bardas	Número:	s/n
Otro Hallazgo:	NO APLICA		
Tamaño (metros):	ANCHO: 10 ALTO: 3	Código Postal:	26070
Lema/Versión:	menos politica y mas carácter	Entre Calle:	auditorio
ID-INE:	85794	Y Calle:	Francisco N. García
Tipo Beneficio:	Personalizado	Referencia:	enfrente del 604
Observaciones:	enfrente del 604		

BENEFICIADO(S):

No. 1	
Distritos Locales:	PIEDRAS NEGRAS
Beneficiado(s):	SONIA VILLARREAL PEREZ () (18292)
Sujeto Obligado:	POR UN COAHUILA SEGURO
Tipo Asociación:	Coaliciones
Cargo:	PRESIDENTE MUNICIPAL

Sistema Integral de Monitoreo de Espectaculares y Medios Impresos.
Usuario: PABLO JASSO EGUÍA Fecha Monitoreo: 25/05/2017
ID Encuesta: 23698 Ticket: 23672 Estatus: Validado



Sistema Integral de Monitoreo de Espectaculares y Medios Impresos.
 Usuario: JAAZIEL AMAURY FLORES ESCALANTE Fecha Monitoreo: 25/05/2017
 ID Encuesta: 23753 Ticket: 23727 Estatus: Validado

Proceso Electoral: Local Ordinario 2016-2017

Entidad:	COAHUILA	UBICACIÓN	
Municipio:	SALTILLO	Latitud:	25.417020797729492
Proceso:	CAMPAÑA	Longitud:	-100.97474670410156
Ámbito:	Local	Calle:	PERIFÉRICO LUIS ECHEVERRÍA
		Colonia:	SAN RAMÓN
Hallazgo:	Panorámicos o espectaculares	Número:	SIN NÚMERO
Otro Hallazgo:	NO APLICA		
Tamaño (metros):	ANCHO: 12 ALTO: 8	Código Postal:	25020
Lema/Versión:	POR EL BIEN DE SALTILLO JALEMOS JUNTOS	Entre Calle:	NUEVA
ID-INE:	SIN ID	Y Calle:	12 OCTUBRE
Tipo Beneficio:	Directo	Referencia:	A UN COSTADO NOTARIA PUBLICA 37
Observaciones:	BILATERAL		

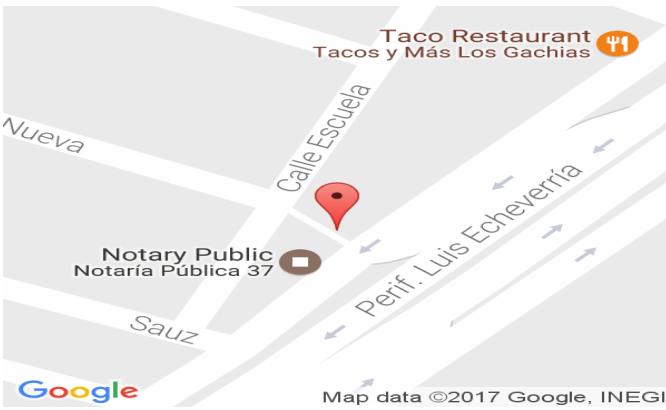
BENEFICIADO(S):

No. 1	
Distritos Locales:	SALTILLO
Beneficiado(s):	MANOLO JIMENEZ SALINAS () (18297)
Tipo Asociación:	Coaliciones
Cargo:	PRESIDENTE MUNICIPAL
Sujeto Obligado:	POR UN COAHUILA SEGURO

Sistema Integral de Monitoreo de Espectaculares y Medios Impresos.

Usuario: JAAZIEL AMAURY FLORES ESCALANTE Fecha Monitoreo: 25/05/2017

ID Encuesta: 23753 Ticket: 23727 Estatus: Validado



Sistema Integral de Monitoreo de Espectaculares y Medios Impresos.
 Usuario: JESUS CARRIZALES MORENO Fecha Monitoreo: 25/05/2017
 ID Encuesta: 23755 Ticket: 23729 Estatus: Validado

Proceso Electoral: Local Ordinario 2016-2017

Entidad:	COAHUILA	UBICACIÓN	
Municipio:	SALTILLO	Latitud:	25.417301177978516
Proceso:	CAMPAÑA	Longitud:	-100.97453308105469
Ámbito:	Local	Calle:	PERIFÉRICO LUIS ECHEVERRÍA
		Colonia:	SAN RAMÓN
Hallazgo:	Panorámicos o espectaculares	Número:	S/N
Otro Hallazgo:	NO APLICA		
Tamaño (metros):	ANCHO: 15 ALTO: 5	Código Postal:	25020
Lema/Versión:	JALEMOS JUNTOS	Entre Calle:	12 OCT
ID-INE:	S/N	Y Calle:	NUEVA
Tipo Beneficio:	Directo	Referencia:	NOTARIA 37

Observaciones:

BENEFICIADO(S):

No. 1	
Distritos Locales:	SALTILLO
Beneficiado(s):	MANOLO JIMENEZ SALINAS () (18297)
Sujeto Obligado:	POR UN COAHUILA SEGURO
Cargo:	PRESIDENTE MUNICIPAL
Tipo Asociación:	Coaliciones

Sistema Integral de Monitoreo de Espectaculares y Medios Impresos.
Usuario: JESUS CARRIZALES MORENO Fecha Monitoreo: 25/05/2017
ID Encuesta: 23755 Ticket: 23729 Estatus: Validado



Sistema Integral de Monitoreo de Espectaculares y Medios Impresos.
 Usuario: JESUS CARRIZALES MORENO Fecha Monitoreo: 25/05/2017
 ID Encuesta: 23789 Ticket: 23763 Estatus: Validado

Proceso Electoral: Local Ordinario 2016-2017

Entidad:	COAHUILA	UBICACIÓN	
Municipio:	SALTILLO	Latitud:	25.413192749023438
Proceso:	CAMPAÑA	Longitud:	-100.9778060913086
Ámbito:	Local	Calle:	EMILIO CASTELAR
		Colonia:	SAN RAMÓN AMPLIACIÓN
Hallazgo:	Panorámicos o espectaculares	Número:	S/N
Otro Hallazgo:	NO APLICA		
Tamaño (metros):	ANCHO: 12 ALTO: 8	Código Postal:	25020
Lema/Versión:	MENOS POLÍTICA MÁS CARACTER	Entre Calle:	CASTELAR
ID-INE:	S/N	Y Calle:	PÉREZ TREVIÑO
Tipo Beneficio:	Directo	Referencia:	FRENTE CENTRO DE JUSTICIA

Observaciones:

BENEFICIADO(S):

No. 1	
Tipo Asociación:	Coaliciones
Distritos Locales:	SALTILLO
Beneficiado(s):	MIGUEL ANGEL RIQUELME SOLIS () (18001)
Sujeto Obligado:	POR UN COAHUILA SEGURO
Cargo:	GOBERNADOR ESTATAL

Sistema Integral de Monitoreo de Espectaculares y Medios Impresos.
Usuario: JESUS CARRIZALES MORENO Fecha Monitoreo: 25/05/2017
ID Encuesta: 23789 Ticket: 23763 Estatus: Validado



Sistema Integral de Monitoreo de Espectaculares y Medios Impresos.
 Usuario: JESUS CARRIZALES MORENO Fecha Monitoreo: 25/05/2017
 ID Encuesta: 23807 Ticket: 23781 Estatus: Validado

Proceso Electoral: Local Ordinario 2016-2017

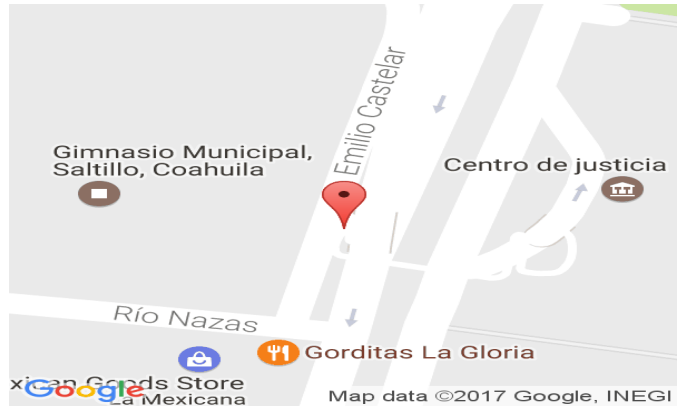
Entidad:	COAHUILA	UBICACIÓN	
Municipio:	SALTILLO	Latitud:	25.412399291992188
Proceso:	CAMPAÑA	Longitud:	-100.97798919677734
Ámbito:	Local	Calle:	EMILIO CASTELAR
		Colonia:	SAN RAMÓN AMPLIACIÓN
Hallazgo:	Panorámicos o espectaculares	Número:	S/N
Otro Hallazgo:	NO APLICA		
Tamaño (metros):	ANCHO: 12 ALTO: 8	Código Postal:	25022
Lema/Versión:	QUIERO UM COAHUILA VERDE	Entre Calle:	NAZAS
ID-INE:	S/N	Y Calle:	CASTELAR
Tipo Beneficio:	Directo	Referencia:	FRENTE A PURA KARNE

Observaciones:

BENEFICIADO(S):

No. 1	
Distritos Locales:	SALTILLO
Beneficiado(s):	MIGUEL ANGEL RIQUELME SOLIS () (18001)
Tipo Asociación:	Coaliciones
Sujeto Obligado:	POR UN COAHUILA SEGURO
Cargo:	GOBERNADOR ESTATAL

Sistema Integral de Monitoreo de Espectaculares y Medios Impresos.
Usuario: JESUS CARRIZALES MORENO Fecha Monitoreo: 25/05/2017
ID Encuesta: 23807 Ticket: 23781 Estatus: Validado



Sistema Integral de Monitoreo de Espectaculares y Medios Impresos.
 Usuario: JESUS CARRIZALES MORENO Fecha Monitoreo: 25/05/2017
 ID Encuesta: 23812 Ticket: 23786 Estatus: Validado

Proceso Electoral: Local Ordinario 2016-2017

Entidad:	COAHUILA	UBICACIÓN	
Municipio:	SALTILLO	Latitud:	25.405576705932617
Proceso:	CAMPAÑA	Longitud:	-100.98094177246094
Ámbito:	Local	Calle:	PERIFÉRICO LUIS ECHEVERRÍA
		Colonia:	SIN NOMBRE DE COLONIA 4
Hallazgo:	Panorámicos o espectaculares	Número:	SIN NÚMERO
Otro Hallazgo:	NO APLICA		
Tamaño (metros):	ANCHO: 10 ALTO: 6	Código Postal:	25050
Lema/Versión:	MENOS POLÍTICA MAS CARÁCTER	Entre Calle:	OTILIO GONZÁLEZ
ID-INE:	SIN ID	Y Calle:	J MERY
Tipo Beneficio:	Directo	Referencia:	A UN COSTADO DE BIMBO

Observaciones:

BENEFICIADO(S):

No. 1	
Sujeto Obligado:	POR UN COAHUILA SEGURO
Distritos Locales:	SALTILLO
Beneficiado(s):	MIGUEL ANGEL RIQUELME SOLIS () (18001)
Cargo:	GOBERNADOR ESTATAL
Tipo Asociación:	Coaliciones

Sistema Integral de Monitoreo de Espectaculares y Medios Impresos.
Usuario: JESUS CARRIZALES MORENO Fecha Monitoreo: 25/05/2017
ID Encuesta: 23812 Ticket: 23786 Estatus: Validado



Sistema Integral de Monitoreo de Espectaculares y Medios Impresos.
 Usuario: JAAZIEL AMAURY FLORES ESCALANTE Fecha Monitoreo: 25/05/2017
 ID Encuesta: 23848 Ticket: 23822 Estatus: Validado

Proceso Electoral: Local Ordinario 2016-2017

Entidad:	COAHUILA	UBICACIÓN	
Municipio:	SALTILLO	Latitud:	25.403995513916016
Proceso:	CAMPAÑA	Longitud:	-100.98334503173828
Ámbito:	Local	Calle:	PERIFÉRICO LEA
		Colonia:	LA HERRADURA
Hallazgo:	Panorámicos o espectaculares	Número:	S/N
Otro Hallazgo:	NO APLICA		
Tamaño (metros):	ANCHO: 12 ALTO: 8	Código Postal:	25057
Lema/Versión:	MENOS POLÍTICA MAS CHARACTER	Entre Calle:	J. MERY
ID-INE:	S/N	Y Calle:	OTILIO GONZÁLEZ
Tipo Beneficio:	Directo	Referencia:	FRENTE JOROBA J. MERY

Observaciones:

BENEFICIADO(S):

No. 1	
Cargo:	GOBERNADOR ESTATAL
Distritos Locales:	SALTILLO
Beneficiado(s):	MIGUEL ANGEL RIQUELME SOLIS () (18001)
Sujeto Obligado:	POR UN COAHUILA SEGURO
Tipo Asociación:	Coaliciones

Sistema Integral de Monitoreo de Espectaculares y Medios Impresos.

Usuario: JAAZIEL AMAURY FLORES ESCALANTE Fecha Monitoreo: 25/05/2017

ID Encuesta: 23848 Ticket: 23822 Estatus: Validado



Sistema Integral de Monitoreo de Espectaculares y Medios Impresos.
 Usuario: JUAN GILBERTO BARRAGÁN BORGHES Fecha Monitoreo: 25/05/2017
 ID Encuesta: 23868 Ticket: 23842 Estatus: Validado

Proceso Electoral: Local Ordinario 2016-2017

Entidad:	COAHUILA	UBICACIÓN	
Municipio:	ACUÑA	Latitud:	29.33475685119629
Proceso:	CAMPAÑA	Longitud:	-100.98503112792969
Ámbito:	Local	Calle:	Libramiento Emilio Mendoza Cisneros
		Colonia:	Linda Vista
Hallazgo:	Panorámicos o espectaculares	Número:	s/n
Otro Hallazgo:	NO APLICA		
Tamaño (metros):	ANCHO: 12 ALTO: 3	Código Postal:	26236
Lema/Versión:	Jalemos Juntos	Entre Calle:	15 de noviembre
ID-INE:	87660	Y Calle:	Huachichiles
Tipo Beneficio:	Personalizado	Referencia:	frente a pista de atletismo
Observaciones:	frente a pista de atletismo		

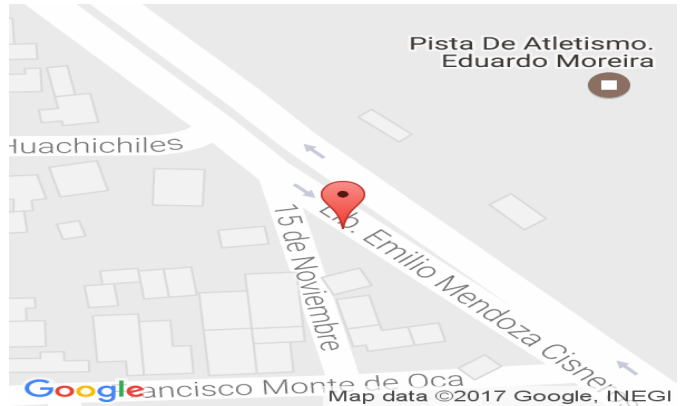
BENEFICIADO(S):

No. 1	
Cargo:	PRESIDENTE MUNICIPAL
Tipo Asociación:	Coaliciones
Distritos Locales:	ACUÑA
Beneficiado(s):	CUAUHTEMOC ARZOLA HERNANDEZ (TEMO) (18277)
Sujeto Obligado:	POR UN COAHUILA SEGURO

Sistema Integral de Monitoreo de Espectaculares y Medios Impresos.

Usuario: JUAN GILBERTO BARRAGÁN BORGHES Fecha Monitoreo: 25/05/2017

ID Encuesta: 23868 Ticket: 23842 Estatus: Validado



Sistema Integral de Monitoreo de Espectaculares y Medios Impresos.
 Usuario: EDUARDO RIVERA CAMPOS Fecha Monitoreo: 25/05/2017
 ID Encuesta: 23869 Ticket: 23843 Estatus: Validado

Proceso Electoral: Local Ordinario 2016-2017

Entidad:	COAHUILA	UBICACIÓN	
Municipio:	ACUÑA	Latitud:	29.334794998168945
Proceso:	CAMPAÑA	Longitud:	-100.9850845336914
Ámbito:	Local	Calle:	LIBRAMIENTO EMILIO MENDOZA CISNEROS
		Colonia:	LINDA VISTA
Hallazgo:	Panorámicos o espectaculares	Número:	S/N
Otro Hallazgo:	NO APLICA		
Tamaño (metros):	ANCHO: 12 ALTO: 3	Código Postal:	26236
Lema/Versión:	JALEMOS JUNTOS	Entre Calle:	15 DE NOVIEMBRE
ID-INE:	NE-126	Y Calle:	HUACHICHILES
Tipo Beneficio:	Personalizado	Referencia:	ENFRENTA DE PISTA DE ATLETISMO

Observaciones:

BENEFICIADO(S):

No. 1	
Tipo Asociación:	Coaliciones
Sujeto Obligado:	POR UN COAHUILA SEGURO
Cargo:	PRESIDENTE MUNICIPAL
Distritos Locales:	ACUÑA
Beneficiado(s):	CUAUHTEMOC ARZOLA HERNANDEZ (TEMO) (18277)

Sistema Integral de Monitoreo de Espectaculares y Medios Impresos.
Usuario: EDUARDO RIVERA CAMPOS Fecha Monitoreo: 25/05/2017
ID Encuesta: 23869 Ticket: 23843 Estatus: Validado



Sistema Integral de Monitoreo de Espectaculares y Medios Impresos.
 Usuario: JAAZIEL AMAURY FLORES ESCALANTE Fecha Monitoreo: 25/05/2017
 ID Encuesta: 23870 Ticket: 23844 Estatus: Validado

Proceso Electoral: Local Ordinario 2016-2017

Entidad:	COAHUILA	UBICACIÓN	
Municipio:	SALTILLO	Latitud:	25.395225524902344
Proceso:	CAMPAÑA	Longitud:	-100.98975372314453
Ámbito:	Local	Calle:	U.A.A.A.N.
		Colonia:	VILLA UNIVERSIDAD
Hallazgo:	Bardas	Número:	588
Otro Hallazgo:	NO APLICA		
Tamaño (metros):	ANCHO: 8 ALTO: 3	Código Postal:	25069
	JALEMOS JUNTOS		
Lema/Versión:	POR EMPLEOS MEJOR PAGADOS	Entre Calle:	LEA
ID-INE:	S/N	Y Calle:	UA DE COAHUILA
Tipo Beneficio:	Directo	Referencia:	FRENTE MADERAD BERLANGA

Observaciones:

BENEFICIADO(S):

No. 1	
Cargo:	GOBERNADOR ESTATAL
Sujeto Obligado:	POR UN COAHUILA SEGURO
Tipo Asociación:	Coaliciones
Distritos Locales:	SALTILLO
Beneficiado(s):	MIGUEL ANGEL RIQUELME SOLIS () (18001)

Sistema Integral de Monitoreo de Espectaculares y Medios Impresos.

Usuario: JAAZIEL AMAURY FLORES ESCALANTE Fecha Monitoreo: 25/05/2017

ID Encuesta: 23870 Ticket: 23844 Estatus: Validado



Sistema Integral de Monitoreo de Espectaculares y Medios Impresos.
 Usuario: DIEGO SADOT HERRERA ESCAREÑO Fecha Monitoreo: 25/05/2017
 ID Encuesta: 23871 Ticket: 23845 Estatus: Validado

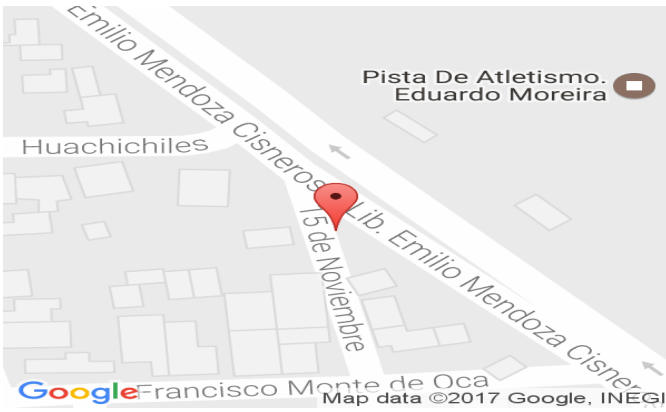
Proceso Electoral: Local Ordinario 2016-2017

Entidad:	COAHUILA	UBICACIÓN	
Municipio:	ACUÑA	Latitud:	29.33475112915039
Proceso:	CAMPAÑA	Longitud:	-100.985107421875
Ámbito:	Local	Calle:	EMILIO MENDOZA CISNEROS
		Colonia:	LINDA VISTA
Hallazgo:	Panorámicos o espectaculares	Número:	S/N
Otro Hallazgo:	NO APLICA		
Tamaño (metros):	ANCHO: 12 ALTO: 3	Código Postal:	26236
Lema/Versión:	JALEMOS JUNTOS	Entre Calle:	HUACHICHILES
ID-INE:	NE-127	Y Calle:	15 DE NOVIEMBRE
Tipo Beneficio:	Personalizado	Referencia:	FRENTE A PISTA DE ATLETISMO
Observaciones:	FRENTE A PISTA DE ATLETISMO		

BENEFICIADO(S):

No. 1	
Cargo:	PRESIDENTE MUNICIPAL
Distritos Locales:	ACUÑA
Beneficiado(s):	CUAUHTEMOC ARZOLA HERNANDEZ (TEMO) (18277)
Sujeto Obligado:	POR UN COAHUILA SEGURO
Tipo Asociación:	Coaliciones

Sistema Integral de Monitoreo de Espectaculares y Medios Impresos.
Usuario: DIEGO SADOT HERRERA ESCAREÑO Fecha Monitoreo: 25/05/2017
ID Encuesta: 23871 Ticket: 23845 Estatus: Validado



Sistema Integral de Monitoreo de Espectaculares y Medios Impresos.
 Usuario: JESUS CARRIZALES MORENO Fecha Monitoreo: 25/05/2017
 ID Encuesta: 23872 Ticket: 23846 Estatus: Validado

Proceso Electoral: Local Ordinario 2016-2017

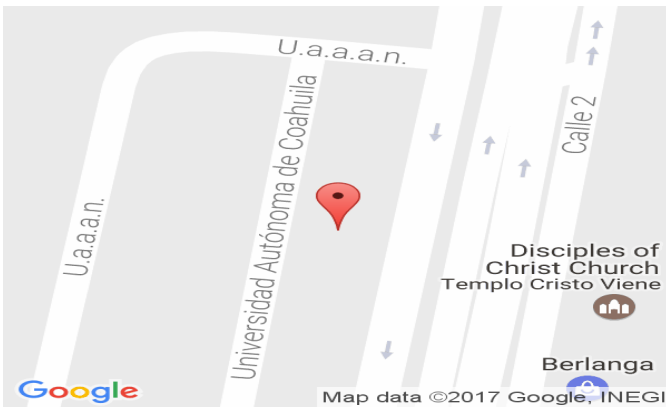
Entidad:	COAHUILA	UBICACIÓN	
Municipio:	SALTILLO	Latitud:	25.39451789855957
Proceso:	CAMPAÑA	Longitud:	-100.9898452758789
Ámbito:	Local	Calle:	PERIFÉRICO LUIS ECHEVERRÍA
		Colonia:	HIDALGO
Hallazgo:	Panorámicos o espectaculares	Número:	SIN NUMERO
Otro Hallazgo:	NO APLICA		
Tamaño (metros):	ANCHO: 12 ALTO: 8	Código Postal:	25096
Lema/Versión:	MENOS POLÍTICA MÁS CARÁCTER	Entre Calle:	MIGUEL HIDALGO
ID-INE:	SIN ID	Y Calle:	CALLE 11
Tipo Beneficio:	Directo	Referencia:	POLLOS BACHOCO

Observaciones:

BENEFICIADO(S):

No. 1	
Cargo:	GOBERNADOR ESTATAL
Distritos Locales:	SALTILLO
Beneficiado(s):	MIGUEL ANGEL RIQUELME SOLIS () (18001)
Sujeto Obligado:	POR UN COAHUILA SEGURO
Tipo Asociación:	Coaliciones

Sistema Integral de Monitoreo de Espectaculares y Medios Impresos.
Usuario: JESUS CARRIZALES MORENO Fecha Monitoreo: 25/05/2017
ID Encuesta: 23872 Ticket: 23846 Estatus: Validado



Sistema Integral de Monitoreo de Espectaculares y Medios Impresos.

Usuario: PABLO JASSO EGUÍA Fecha Monitoreo: 25/05/2017

ID Encuesta: 23877 Ticket: 23851 Estatus: Validado

Proceso Electoral: Local Ordinario 2016-2017

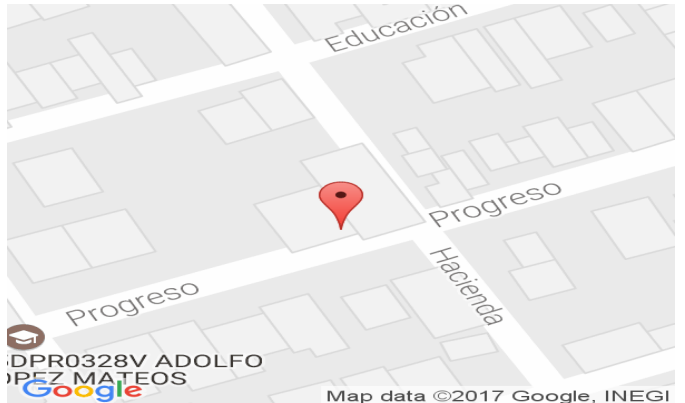
Entidad:	COAHUILA	UBICACIÓN	
Municipio:	PIEDRAS NEGRAS	Latitud:	28.695018768310547
Proceso:	CAMPAÑA	Longitud:	-100.52618408203125
Ámbito:	Local	Calle:	Anáhuac
		Colonia:	gonzalez
Hallazgo:	Bardas	Número:	s/n
Otro Hallazgo:	NO APLICA		
Tamaño (metros):	ANCHO: 16 ALTO: 2.5	Código Postal:	26020
Lema/Versión:	jalemos juntos	Entre Calle:	charles
ID-INE:	85794	Y Calle:	maltos
Tipo Beneficio:	Personalizado	Referencia:	enfrente de abarrotes jimenez

Observaciones:

BENEFICIADO(S):

No. 1	
Sujeto Obligado:	POR UN COAHUILA SEGURO
Tipo Asociación:	Coaliciones
Distritos Locales:	PIEDRAS NEGRAS
Beneficiado(s):	MIGUEL ANGEL RIQUELME SOLIS () (18001)
Cargo:	GOBERNADOR ESTATAL

Sistema Integral de Monitoreo de Espectaculares y Medios Impresos.
Usuario: PABLO JASSO EGUÍA Fecha Monitoreo: 25/05/2017
ID Encuesta: 23877 Ticket: 23851 Estatus: Validado



Sistema Integral de Monitoreo de Espectaculares y Medios Impresos.
 Usuario: JESUS CARRIZALES MORENO Fecha Monitoreo: 25/05/2017
 ID Encuesta: 23879 Ticket: 23853 Estatus: Validado

Proceso Electoral: Local Ordinario 2016-2017

Entidad:	COAHUILA	UBICACIÓN	
Municipio:	SALTILLO	Latitud:	25.39068603515625
Proceso:	CAMPAÑA	Longitud:	-100.99046325683594
Ámbito:	Local	Calle:	PERIFÉRICO LUIS ECHEVERRÍA
		Colonia:	MIGUEL HIDALGO
Hallazgo:	Panorámicos o espectaculares	Número:	SIN NÚMERO
Otro Hallazgo:	NO APLICA		
Tamaño (metros):	ANCHO: 12 ALTO: 8	Código Postal:	25096
Lema/Versión:	MENOS POLÍTICA CARÁCTER	Entre Calle:	CALLE HIDALGO
ID-INE:	SIN ID	Y Calle:	BENITO JUAREZ
Tipo Beneficio:	Directo	Referencia:	A UN COSTADO POLLO BACHOCO
Observaciones:	BILATERAL		

BENEFICIADO(S):

No. 1	
Cargo:	GOBERNADOR ESTATAL
Distritos Locales:	SALTILLO
Beneficiado(s):	MIGUEL ANGEL RIQUELME SOLIS () (18001)
Sujeto Obligado:	POR UN COAHUILA SEGURO
Tipo Asociación:	Coaliciones

Sistema Integral de Monitoreo de Espectaculares y Medios Impresos.
Usuario: JESUS CARRIZALES MORENO Fecha Monitoreo: 25/05/2017
ID Encuesta: 23879 Ticket: 23853 Estatus: Validado



Sistema Integral de Monitoreo de Espectaculares y Medios Impresos.

Usuario: PABLO JASSO EGUÍA Fecha Monitoreo: 25/05/2017

ID Encuesta: 23880 Ticket: 23854 Estatus: Validado

Proceso Electoral: Local Ordinario 2016-2017

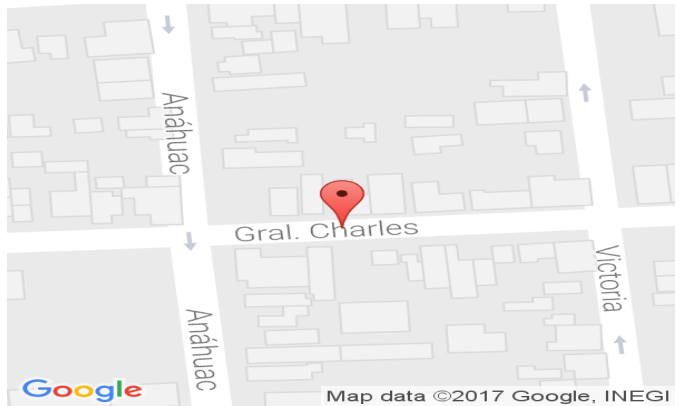
Entidad:	COAHUILA	UBICACIÓN	
Municipio:	PIEDRAS NEGRAS	Latitud:	28.719507217407227
Proceso:	CAMPAÑA	Longitud:	-100.5234146118164
Ámbito:	Local	Calle:	Anáhuac
		Colonia:	González
Hallazgo:	Bardas	Número:	s/n
Otro Hallazgo:	NO APLICA		
Tamaño (metros):	ANCHO: 10 ALTO: 2	Código Postal:	26020
Lema/Versión:	menos política mas carácter	Entre Calle:	Charles
ID-INE:	85794	Y Calle:	maltos
Tipo Beneficio:	Personalizado	Referencia:	contraesquina ferretera hnos. puente

Observaciones:

BENEFICIADO(S):

No. 1	
Cargo:	PRESIDENTE MUNICIPAL
Tipo Asociación:	Coaliciones
Sujeto Obligado:	POR UN COAHUILA SEGURO
Distritos Locales:	PIEDRAS NEGRAS
Beneficiado(s):	SONIA VILLARREAL PEREZ () (18292)

Sistema Integral de Monitoreo de Espectaculares y Medios Impresos.
Usuario: PABLO JASSO EGUÍA Fecha Monitoreo: 25/05/2017
ID Encuesta: 23880 Ticket: 23854 Estatus: Validado



Sistema Integral de Monitoreo de Espectaculares y Medios Impresos.

Usuario: PABLO JASSO EGUÍA Fecha Monitoreo: 25/05/2017

ID Encuesta: 23889 Ticket: 23863 Estatus: Validado

Proceso Electoral: Local Ordinario 2016-2017


Entidad:	COAHUILA	UBICACIÓN	
Municipio:	PIEDRAS NEGRAS	Latitud:	28.719507217407227
Proceso:	CAMPAÑA	Longitud:	-100.5234146118164
Ámbito:	Local	Calle:	allende
		Colonia:	centro
Hallazgo:	Panorámicos o espectaculares	Número:	s/n
Otro Hallazgo:	NO APLICA		
Tamaño (metros):	ANCHO: 18 ALTO: 4	Código Postal:	26000
Lema/Versión:	jalemos juntos	Entre Calle:	Anáhuac
ID-INE:	85794	Y Calle:	Victoria
Tipo Beneficio:	Personalizado	Referencia:	esquina con victoria

Observaciones:

BENEFICIADO(S):

No. 1	
Cargo:	PRESIDENTE MUNICIPAL
Tipo Asociación:	Coaliciones
Sujeto Obligado:	POR UN COAHUILA SEGURO
Distritos Locales:	PIEDRAS NEGRAS
Beneficiado(s):	SONIA VILLARREAL PEREZ () (18292)

Sistema Integral de Monitoreo de Espectaculares y Medios Impresos.
Usuario: PABLO JASSO EGUÍA Fecha Monitoreo: 25/05/2017
ID Encuesta: 23889 Ticket: 23863 Estatus: Validado



Sistema Integral de Monitoreo de Espectaculares y Medios Impresos.

Usuario: PABLO JASSO EGUÍA Fecha Monitoreo: 25/05/2017

ID Encuesta: 23895 Ticket: 23869 Estatus: Validado

Proceso Electoral: Local Ordinario 2016-2017

Entidad:	COAHUILA	UBICACIÓN	
Municipio:	PIEDRAS NEGRAS	Latitud:	28.719507217407227
Proceso:	CAMPAÑA	Longitud:	-100.5234146118164
Ámbito:	Local	Calle:	allende
		Colonia:	centro
Hallazgo:	Panorámicos o espectaculares	Número:	s/n
Otro Hallazgo:	NO APLICA		
Tamaño (metros):	ANCHO: 8 ALTO: 2	Código Postal:	26000
Lema/Versión:	jalemos juntos	Entre Calle:	Anáhuac
ID-INE:	85794	Y Calle:	Victoria
Tipo Beneficio:	Personalizado	Referencia:	arriba de tienda la tijera
Observaciones:	esquina con victoria		

BENEFICIADO(S):

No. 1	
Sujeto Obligado:	POR UN COAHUILA SEGURO
Cargo:	PRESIDENTE MUNICIPAL
Tipo Asociación:	Coaliciones
Distritos Locales:	PIEDRAS NEGRAS
Beneficiado(s):	SONIA VILLARREAL PEREZ () (18292)

Sistema Integral de Monitoreo de Espectaculares y Medios Impresos.
Usuario: PABLO JASSO EGUÍA Fecha Monitoreo: 25/05/2017
ID Encuesta: 23895 Ticket: 23869 Estatus: Validado



Sistema Integral de Monitoreo de Espectaculares y Medios Impresos.
 Usuario: JAAZIEL AMAURY FLORES ESCALANTE Fecha Monitoreo: 25/05/2017
 ID Encuesta: 23899 Ticket: 23873 Estatus: Validado

Proceso Electoral: Local Ordinario 2016-2017

Entidad:	COAHUILA	UBICACIÓN	
Municipio:	SALTILLO	Latitud:	25.376407623291016
Proceso:	CAMPAÑA	Longitud:	-100.99717712402344
Ámbito:	Local	Calle:	MIGUEL ARIZPE DE LA MAZA
		Colonia:	LOMAS DE LOURDES
Hallazgo:	Bardas	Número:	SIN NUMERO
Otro Hallazgo:	NO APLICA		
Tamaño (metros):	ANCHO: 8 ALTO: 3	Código Postal:	25070
	APARATOS		
Lema/Versión:	AUDITIVOS PARA TODOS LOS ADULTOS MAYORES	Entre Calle:	20 NOVIEMBRE
ID-INE:	SIN ID	Y Calle:	PERIFERICO
Tipo Beneficio:	Directo	Referencia:	OXXO

Observaciones:

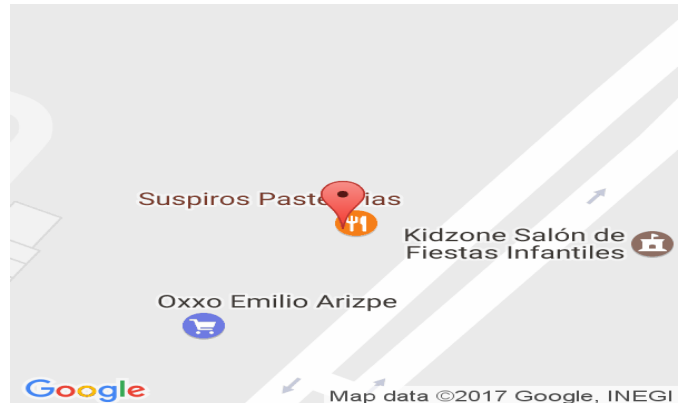
BENEFICIADO(S):

No. 1	
Distritos Locales:	SALTILLO
Beneficiado(s):	MIGUEL ANGEL RIQUELME SOLIS () (18001)
Tipo Asociación:	Coaliciones
Sujeto Obligado:	POR UN COAHUILA SEGURO
Cargo:	GOBERNADOR ESTATAL

Sistema Integral de Monitoreo de Espectaculares y Medios Impresos.

Usuario: JAAZIEL AMAURY FLORES ESCALANTE Fecha Monitoreo: 25/05/2017

ID Encuesta: 23899 Ticket: 23873 Estatus: Validado



Sistema Integral de Monitoreo de Espectaculares y Medios Impresos.
 Usuario: JESUS CARRIZALES MORENO Fecha Monitoreo: 25/05/2017
 ID Encuesta: 23902 Ticket: 23876 Estatus: Validado

Proceso Electoral: Local Ordinario 2016-2017

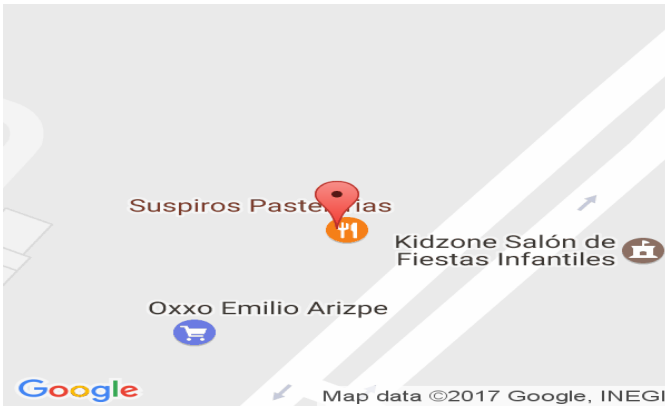
Entidad:	COAHUILA	UBICACIÓN	
Municipio:	SALTILLO	Latitud:	25.376432418823242
Proceso:	CAMPAÑA	Longitud:	-100.9971694946289
Ámbito:	Local	Calle:	MIGUEL ARIZPE DE LA MAZA
		Colonia:	LOMAS DE LOURDES
Hallazgo:	Bardas	Número:	S/N
Otro Hallazgo:	NO APLICA		
Tamaño (metros):	ANCHO: 8 ALTO: 3	Código Postal:	25070
Lema/Versión:	JALEMOS JUNTOS	Entre Calle:	20 DE NOVIEMBRE
ID-INE:	S/N	Y Calle:	PERIFÉRICO LEA
Tipo Beneficio:	Directo	Referencia:	A UN LADO OXXO?

Observaciones:

BENEFICIADO(S):

No. 1	
Cargo:	GOBERNADOR ESTATAL
Sujeto Obligado:	POR UN COAHUILA SEGURO
Distritos Locales:	SALTILLO
Beneficiado(s):	MIGUEL ANGEL RIQUELME SOLIS () (18001)
Tipo Asociación:	Coaliciones

Sistema Integral de Monitoreo de Espectaculares y Medios Impresos.
Usuario: JESUS CARRIZALES MORENO Fecha Monitoreo: 25/05/2017
ID Encuesta: 23902 Ticket: 23876 Estatus: Validado



Sistema Integral de Monitoreo de Espectaculares y Medios Impresos.
 Usuario: JUAN GILBERTO BARRAGÁN BORGHES Fecha Monitoreo: 25/05/2017
 ID Encuesta: 23904 Ticket: 23878 Estatus: Validado

Proceso Electoral: Local Ordinario 2016-2017

Entidad:	COAHUILA	UBICACIÓN	
Municipio:	ACUÑA	Latitud:	29.3040771484375
Proceso:	CAMPAÑA	Longitud:	-100.94156646728516
Ámbito:	Local	Calle:	Libramiento Jose de las Fuentes Rodriguez
		Colonia:	Teotihuacán Parte Baja
Hallazgo:	Panorámicos o espectaculares	Número:	s/n
Otro Hallazgo:	NO APLICA		
Tamaño (metros):	ANCHO: 12 ALTO: 3	Código Postal:	26270
Lema/Versión:	Menos Política más caracter	Entre Calle:	Tlaloc
ID-INE:	87660	Y Calle:	Pino Suarez
Tipo Beneficio:	Personalizado	Referencia:	frente a Oxxo
Observaciones:	frente a oxxo		

BENEFICIADO(S):

No. 1	
Sujeto Obligado:	POR UN COAHUILA SEGURO
Distritos Locales:	ACUÑA
Beneficiado(s):	MIGUEL ANGEL RIQUELME SOLIS () (18001)
Cargo:	GOBERNADOR ESTATAL
Tipo Asociación:	Coaliciones

Sistema Integral de Monitoreo de Espectaculares y Medios Impresos.

Usuario: JUAN GILBERTO BARRAGÁN BORGHES Fecha Monitoreo: 25/05/2017

ID Encuesta: 23904 Ticket: 23878 Estatus: Validado



Sistema Integral de Monitoreo de Espectaculares y Medios Impresos.
 Usuario: EDUARDO RIVERA CAMPOS Fecha Monitoreo: 25/05/2017
 ID Encuesta: 23905 Ticket: 23879 Estatus: Validado

Proceso Electoral: Local Ordinario 2016-2017

Entidad:	COAHUILA	UBICACIÓN	
Municipio:	ACUÑA	Latitud:	29.304119110107422
Proceso:	CAMPAÑA	Longitud:	-100.94158172607422
Ámbito:	Local	Calle:	TLALOC
		Colonia:	TEOTIHUACÁN PARTE BAJA
Hallazgo:	Panorámicos o espectaculares	Número:	S/N
Otro Hallazgo:	NO APLICA		
Tamaño (metros):	ANCHO: 12 ALTO: 3	Código Postal:	26270
Lema/Versión:	MENOS POLÍTICA MAS CARACTER	Entre Calle:	TLALOC
ID-INE:	NE-126	Y Calle:	PINO SUAREZ
Tipo Beneficio:	Personalizado	Referencia:	ENFRENTE DEL OXXO

Observaciones:

BENEFICIADO(S):

No. 1	
Distritos Locales:	ACUÑA
Beneficiado(s):	MIGUEL ANGEL RIQUELME SOLIS () (18001)
Cargo:	GOBERNADOR ESTATAL
Tipo Asociación:	Coaliciones
Sujeto Obligado:	POR UN COAHUILA SEGURO

Sistema Integral de Monitoreo de Espectaculares y Medios Impresos.
Usuario: EDUARDO RIVERA CAMPOS Fecha Monitoreo: 25/05/2017
ID Encuesta: 23905 Ticket: 23879 Estatus: Validado



Sistema Integral de Monitoreo de Espectaculares y Medios Impresos.
 Usuario: DIEGO SADOT HERRERA ESCAREÑO Fecha Monitoreo: 25/05/2017
 ID Encuesta: 23912 Ticket: 23886 Estatus: Validado

Proceso Electoral: Local Ordinario 2016-2017

Entidad:	COAHUILA	UBICACIÓN	
Municipio:	ACUÑA	Latitud:	29.304105758666992
Proceso:	CAMPAÑA	Longitud:	-100.9415283203125
Ámbito:	Local	Calle:	JOSE DE LAS FUENTES RODRÍGUEZ
		Colonia:	TEOTIHUACÁN PARTE BAJA
Hallazgo:	Panorámicos o espectaculares	Número:	S/N
Otro Hallazgo:	NO APLICA		
Tamaño (metros):	ANCHO: 12 ALTO: 3	Código Postal:	26270
Lema/Versión:	MENOS POLITOCA MAS CHARACTER	Entre Calle:	PINO SUÁREZ
ID-INE:	NE-127	Y Calle:	TLALOC
Tipo Beneficio:	Personalizado	Referencia:	FRENTE AL OXXO
Observaciones:	FRENTE A OXXO		

BENEFICIADO(S):

No. 1	
Distritos Locales:	ACUÑA
Beneficiado(s):	MIGUEL ANGEL RIQUELME SOLIS () (18001)
Tipo Asociación:	Coaliciones
Sujeto Obligado:	POR UN COAHUILA SEGURO
Cargo:	GOBERNADOR ESTATAL

Sistema Integral de Monitoreo de Espectaculares y Medios Impresos.
Usuario: DIEGO SADOT HERRERA ESCAREÑO Fecha Monitoreo: 25/05/2017
ID Encuesta: 23912 Ticket: 23886 Estatus: Validado



Sistema Integral de Monitoreo de Espectaculares y Medios Impresos.
 Usuario: EDUARDO RIVERA CAMPOS Fecha Monitoreo: 25/05/2017
 ID Encuesta: 23913 Ticket: 23887 Estatus: Validado

Proceso Electoral: Local Ordinario 2016-2017

Entidad:	COAHUILA	UBICACIÓN	
Municipio:	ACUÑA	Latitud:	29.30441665649414
Proceso:	CAMPAÑA	Longitud:	-100.94100189208984
Ámbito:	Local	Calle:	LIBRAMIENTO JOSE DE LAS FUENTES RODRIGUEZ
		Colonia:	TEOTIHUACÁN PARTE BAJA
Hallazgo:	Panorámicos o espectaculares	Número:	S/N
Otro Hallazgo:	NO APLICA		
Tamaño (metros):	ANCHO: 12 ALTO: 3	Código Postal:	26270
Lema/Versión:	MENOS POLÍTICA MÁS CARÁCTER	Entre Calle:	TLALOC
ID-INE:	NE-126	Y Calle:	PINO SUAREZ
Tipo Beneficio:	Personalizado	Referencia:	A LADO DE OXXO

Observaciones:

BENEFICIADO(S):

No. 1	
Tipo Asociación:	Coaliciones
Cargo:	GOBERNADOR ESTATAL
Sujeto Obligado:	POR UN COAHUILA SEGURO
Distritos Locales:	ACUÑA
Beneficiado(s):	MIGUEL ANGEL RIQUELME SOLIS () (18001)

Sistema Integral de Monitoreo de Espectaculares y Medios Impresos.
Usuario: EDUARDO RIVERA CAMPOS Fecha Monitoreo: 25/05/2017
ID Encuesta: 23913 Ticket: 23887 Estatus: Validado



Sistema Integral de Monitoreo de Espectaculares y Medios Impresos.
 Usuario: JAAZIEL AMAURY FLORES ESCALANTE Fecha Monitoreo: 25/05/2017
 ID Encuesta: 23914 Ticket: 23888 Estatus: Validado

Proceso Electoral: Local Ordinario 2016-2017

Entidad:	COAHUILA	UBICACIÓN	
Municipio:	SALTILLO	Latitud:	25.450353622436523
Proceso:	CAMPAÑA	Longitud:	-100.95634460449219
Ámbito:	Local	Calle:	EULALIO GUTIERREZ
		Colonia:	TULIPANES
Hallazgo:	Panorámicos o espectaculares	Número:	SIN NUMERO
Otro Hallazgo:	NO APLICA		
Tamaño (metros):	ANCHO: 12 ALTO: 8	Código Postal:	25297
Lema/Versión:	MENOS POLÍTICA MAS CARÁCTER	Entre Calle:	VIVIR
ID-INE:	SIN ID	Y Calle:	DON JUAN SAAD
			CONTRAESQUINA
Tipo Beneficio:	Directo	Referencia:	FARMCIA GUADALAJARA

Observaciones:

BENEFICIADO(S):

No. 1	
Distritos Locales:	SALTILLO
Beneficiado(s):	MIGUEL ANGEL RIQUELME SOLIS () (18001)
Cargo:	GOBERNADOR ESTATAL
Tipo Asociación:	Coaliciones
Sujeto Obligado:	POR UN COAHUILA SEGURO

Sistema Integral de Monitoreo de Espectaculares y Medios Impresos.

Usuario: JAAZIEL AMAURY FLORES ESCALANTE Fecha Monitoreo: 25/05/2017

ID Encuesta: 23914 Ticket: 23888 Estatus: Validado



Sistema Integral de Monitoreo de Espectaculares y Medios Impresos.
 Usuario: JAAZIEL AMAURY FLORES ESCALANTE Fecha Monitoreo: 25/05/2017
 ID Encuesta: 23928 Ticket: 23902 Estatus: Validado

Proceso Electoral: Local Ordinario 2016-2017

Entidad:	COAHUILA	UBICACIÓN	
Municipio:	SALTILLO	Latitud:	25.372873306274414
Proceso:	CAMPAÑA	Longitud:	-100.99972534179688
Ámbito:	Local	Calle:	BOULEVARD EMILIO ARIZPE DE LA MAZA
		Colonia:	PUESTA DEL SOL
Hallazgo:	Bardas	Número:	S/N
Otro Hallazgo:	NO APLICA		
Tamaño (metros):	ANCHO: 8 ALTO: 3	Código Postal:	25084
Lema/Versión:	JALEMOS JUNTOS	Entre Calle:	SAN FRANCISCO DE ADIS
ID-INE:	S/N	Y Calle:	HYADES
Tipo Beneficio:	Directo	Referencia:	BARDA FRACCIONIENTO

Observaciones:

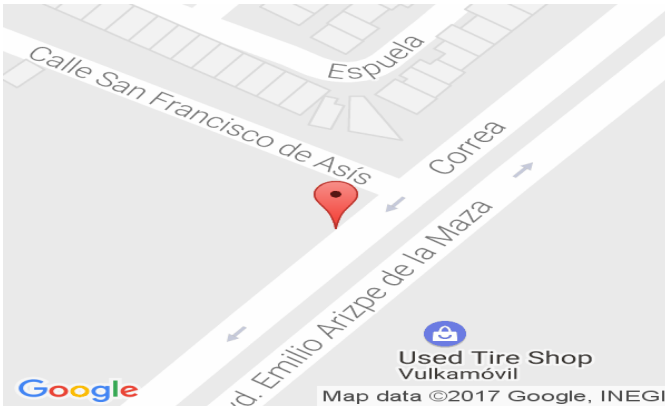
BENEFICIADO(S):

No. 1	
Tipo Asociación:	Coaliciones
Distritos Locales:	SALTILLO
Beneficiado(s):	MIGUEL ANGEL RIQUELME SOLIS () (18001)
Cargo:	GOBERNADOR ESTATAL
Sujeto Obligado:	POR UN COAHUILA SEGURO

Sistema Integral de Monitoreo de Espectaculares y Medios Impresos.

Usuario: JAAZIEL AMAURY FLORES ESCALANTE Fecha Monitoreo: 25/05/2017

ID Encuesta: 23928 Ticket: 23902 Estatus: Validado



Sistema Integral de Monitoreo de Espectaculares y Medios Impresos.
 Usuario: JAAZIEL AMAURY FLORES ESCALANTE Fecha Monitoreo: 25/05/2017
 ID Encuesta: 23929 Ticket: 23903 Estatus: Validado

Proceso Electoral: Local Ordinario 2016-2017

Entidad:	COAHUILA	UBICACIÓN	
Municipio:	SALTILLO	Latitud:	25.38640785217285
Proceso:	CAMPAÑA	Longitud:	-101.00667572021484
Ámbito:	Local	Calle:	ANTONIO CÁRDENAS
		Colonia:	BUITRES
Hallazgo:	Panorámicos o espectaculares	Número:	SIN NUMERO
Otro Hallazgo:	NO APLICA		
Tamaño (metros):	ANCHO: 12 ALTO: 8	Código Postal:	25060
Lema/Versión:	MENOS POLÍTICA MÁS CARÁCTER	Entre Calle:	AVENIDA 28
ID-INE:	SIN ID	Y Calle:	CALLE 26
Tipo Beneficio:	Directo	Referencia:	ENFRENTA CEBETIS 97

Observaciones:

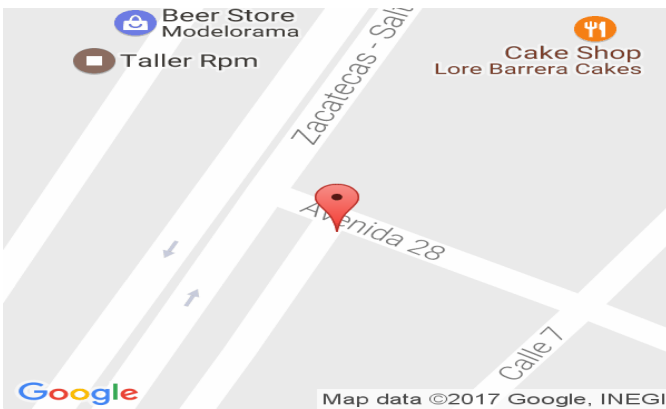
BENEFICIADO(S):

No. 1	
Cargo:	GOBERNADOR ESTATAL
Distritos Locales:	SALTILLO
Beneficiado(s):	MIGUEL ANGEL RIQUELME SOLIS () (18001)
Tipo Asociación:	Coaliciones
Sujeto Obligado:	POR UN COAHUILA SEGURO

Sistema Integral de Monitoreo de Espectaculares y Medios Impresos.

Usuario: JAAZIEL AMAURY FLORES ESCALANTE Fecha Monitoreo: 25/05/2017

ID Encuesta: 23929 Ticket: 23903 Estatus: Validado



Sistema Integral de Monitoreo de Espectaculares y Medios Impresos.
 Usuario: JAAZIEL AMAURY FLORES ESCALANTE Fecha Monitoreo: 25/05/2017
 ID Encuesta: 23932 Ticket: 23906 Estatus: Validado

Proceso Electoral: Local Ordinario 2016-2017

Entidad:	COAHUILA	UBICACIÓN	
Municipio:	SALTILLO	Latitud:	25.393634796142578
Proceso:	CAMPAÑA	Longitud:	-101.0032730102539
Ámbito:	Local	Calle:	PERIFÉRICO LUIS ECHEVERRÍA
		Colonia:	LOURDES
Hallazgo:	Panorámicos o espectaculares	Número:	S/N
Otro Hallazgo:	NO APLICA		
Tamaño (metros):	ANCHO: 12 ALTO: 8	Código Postal:	25070
Lema/Versión:	JALEMOS JUNTOS	Entre Calle:	ANTONIO CARDENAS
ID-INE:	S/N	Y Calle:	13
Tipo Beneficio:	Directo	Referencia:	A UN LADO KFC

Observaciones:

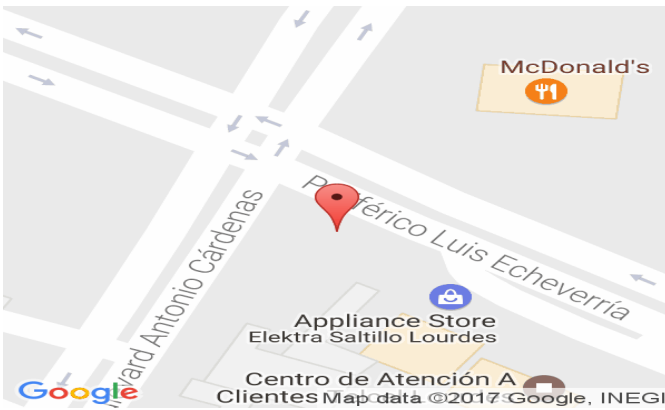
BENEFICIADO(S):

No. 1	
Cargo:	PRESIDENTE MUNICIPAL
Distritos Locales:	SALTILLO
Beneficiado(s):	MANOLO JIMENEZ SALINAS () (18297)
Sujeto Obligado:	POR UN COAHUILA SEGURO
Tipo Asociación:	Coaliciones

Sistema Integral de Monitoreo de Espectaculares y Medios Impresos.

Usuario: JAAZIEL AMAURY FLORES ESCALANTE Fecha Monitoreo: 25/05/2017

ID Encuesta: 23932 Ticket: 23906 Estatus: Validado



Sistema Integral de Monitoreo de Espectaculares y Medios Impresos.
 Usuario: JAAZIEL AMAURY FLORES ESCALANTE Fecha Monitoreo: 25/05/2017
 ID Encuesta: 23934 Ticket: 23908 Estatus: Validado

Proceso Electoral: Local Ordinario 2016-2017

Entidad:	COAHUILA	UBICACIÓN	
Municipio:	SALTILLO	Latitud:	25.428857803344727
Proceso:	CAMPAÑA	Longitud:	-100.9549789428711
Ámbito:	Local	Calle:	BLVD. FUNDADORES
		Colonia:	VISTA HERMOSA
Hallazgo:	Panorámicos o espectaculares	Número:	4055
Otro Hallazgo:	NO APLICA		
Tamaño (metros):	ANCHO: 12 ALTO: 8	Código Postal:	25015
Lema/Versión:	MENOS POLÍTICA MAS CARÁCTER	Entre Calle:	AV. ORIENTE
ID-INE:	SIN ID	Y Calle:	BLVD. MORELOS
			A UN COSTADO
Tipo Beneficio:	Directo	Referencia:	PLAZA FUNDADORES

Observaciones:

BENEFICIADO(S):

No. 1	
Cargo:	GOBERNADOR ESTATAL
Distritos Locales:	SALTILLO
Beneficiado(s):	MIGUEL ANGEL RIQUELME SOLIS () (18001)
Tipo Asociación:	Coaliciones
Sujeto Obligado:	POR UN COAHUILA SEGURO

Sistema Integral de Monitoreo de Espectaculares y Medios Impresos.
Usuario: JAAZIEL AMAURY FLORES ESCALANTE Fecha Monitoreo: 25/05/2017
ID Encuesta: 23934 Ticket: 23908 Estatus: Validado



Sistema Integral de Monitoreo de Espectaculares y Medios Impresos.
 Usuario: JUAN GILBERTO BARRAGÁN BORGHES Fecha Monitoreo: 25/05/2017
 ID Encuesta: 23938 Ticket: 23912 Estatus: Validado

Proceso Electoral: Local Ordinario 2016-2017

Entidad:	COAHUILA	UBICACIÓN	
Municipio:	ACUÑA	Latitud:	29.304357528686523
Proceso:	CAMPAÑA	Longitud:	-100.94095611572266
Ámbito:	Local	Calle:	Libramiento Jose de las Fuentes Rodriguez
		Colonia:	Teotihuacán Parte Baja
Hallazgo:	Panorámicos o espectaculares	Número:	s/n
Otro Hallazgo:	NO APLICA		
Tamaño (metros):	ANCHO: 12 ALTO: 3	Código Postal:	26270
Lema/Versión:	Menos politica y más carácter	Entre Calle:	tlaloc
ID-INE:	87660	Y Calle:	Pino Suarez
Tipo Beneficio:	Personalizado	Referencia:	frente a oxo
Observaciones:	frente a oxo		

BENEFICIADO(S):

No. 1	
Distritos Locales:	ACUÑA
Beneficiado(s):	MIGUEL ANGEL RIQUELME SOLIS () (18001)
Cargo:	GOBERNADOR ESTATAL
Sujeto Obligado:	POR UN COAHUILA SEGURO
Tipo Asociación:	Coaliciones

Sistema Integral de Monitoreo de Espectaculares y Medios Impresos.

Usuario: JUAN GILBERTO BARRAGÁN BORGHESES Fecha Monitoreo: 25/05/2017

ID Encuesta: 23938 Ticket: 23912 Estatus: Validado



Sistema Integral de Monitoreo de Espectaculares y Medios Impresos.
 Usuario: JESUS CARRIZALES MORENO Fecha Monitoreo: 25/05/2017
 ID Encuesta: 23945 Ticket: 23919 Estatus: Validado

Proceso Electoral: Local Ordinario 2016-2017

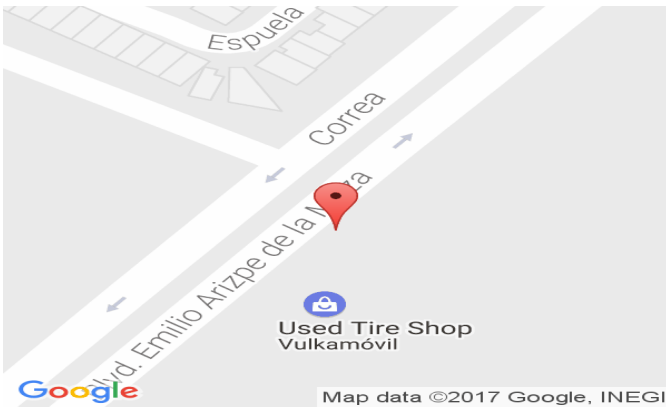
Entidad:	COAHUILA	UBICACIÓN	
Municipio:	SALTILLO	Latitud:	25.37276268005371
Proceso:	CAMPAÑA	Longitud:	-100.99943542480469
Ámbito:	Local	Calle:	BOULEVARD EMILIO ARIZPE DE LA MAZA
		Colonia:	LOMAS DE LOURDES
Hallazgo:	Bardas	Número:	SIN NÚMERO
Otro Hallazgo:	NO APLICA		
Tamaño (metros):	ANCHO: 8 ALTO: 3	Código Postal:	25070
	MEDICINAS		
Lema/Versión:	SUFICIENTES EN HOSPITALES Y CENTROS DE SALUD	Entre Calle:	SAN FRANCISCO DE ASIS
ID-INE:	SON ID	Y Calle:	SAN ISIDRO
Tipo Beneficio:	Directo	Referencia:	VULCANIZADORA A UN LADO

Observaciones:

BENEFICIADO(S):

No. 1	
Sujeto Obligado:	POR UN COAHUILA SEGURO
Tipo Asociación:	Coaliciones
Distritos Locales:	SALTILLO
Beneficiado(s):	MIGUEL ANGEL RIQUELME SOLIS () (18001)
Cargo:	GOBERNADOR ESTATAL

Sistema Integral de Monitoreo de Espectaculares y Medios Impresos.
Usuario: JESUS CARRIZALES MORENO Fecha Monitoreo: 25/05/2017
ID Encuesta: 23945 Ticket: 23919 Estatus: Validado



Sistema Integral de Monitoreo de Espectaculares y Medios Impresos.
 Usuario: JESUS CARRIZALES MORENO Fecha Monitoreo: 25/05/2017
 ID Encuesta: 23947 Ticket: 23921 Estatus: Validado

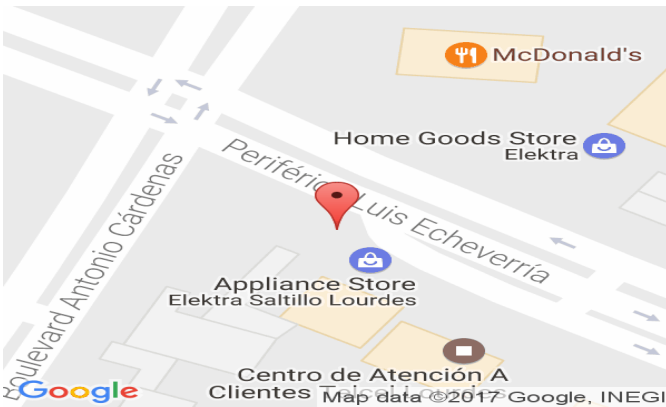
Proceso Electoral: Local Ordinario 2016-2017

Entidad:	COAHUILA	UBICACIÓN	
Municipio:	SALTILLO	Latitud:	25.39350700378418
Proceso:	CAMPAÑA	Longitud:	-101.00308227539063
Ámbito:	Local	Calle:	PERIFÉRICO LUIS ECHEVERRÍA
		Colonia:	LOURDES
Hallazgo:	Panorámicos o espectaculares	Número:	SIN NUMERO
Otro Hallazgo:	NO APLICA		
Tamaño (metros):	ANCHO: 12 ALTO: 8	Código Postal:	25090
Lema/Versión:	MENOS POLÍTICA MÁS CARÁCTER	Entre Calle:	ANTONIO CARDENAS
ID-INE:	SIN ID	Y Calle:	CALLE 7
Tipo Beneficio:	Directo	Referencia:	VULCANIZADORA SAN JOSE
Observaciones:	BILATERAL		

BENEFICIADO(S):

No. 1	
Cargo:	GOBERNADOR ESTATAL
Distritos Locales:	SALTILLO
Beneficiado(s):	MIGUEL ANGEL RIQUELME SOLIS () (18001)
Tipo Asociación:	Coaliciones
Sujeto Obligado:	POR UN COAHUILA SEGURO

Sistema Integral de Monitoreo de Espectaculares y Medios Impresos.
Usuario: JESUS CARRIZALES MORENO Fecha Monitoreo: 25/05/2017
ID Encuesta: 23947 Ticket: 23921 Estatus: Validado



Sistema Integral de Monitoreo de Espectaculares y Medios Impresos.
 Usuario: JESUS CARRIZALES MORENO Fecha Monitoreo: 25/05/2017
 ID Encuesta: 23948 Ticket: 23922 Estatus: Validado

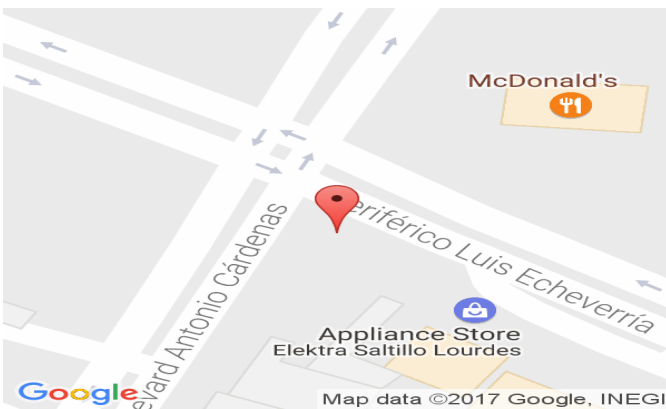
Proceso Electoral: Local Ordinario 2016-2017

Entidad:	COAHUILA	UBICACIÓN	
Municipio:	SALTILLO	Latitud:	25.393678665161133
Proceso:	CAMPAÑA	Longitud:	-101.00333404541016
Ámbito:	Local	Calle:	PERIFÉRICO LUIS ECHEVERRÍA
		Colonia:	LOURDES
Hallazgo:	Panorámicos o espectaculares	Número:	SIN NÚMERO
Otro Hallazgo:	NO APLICA		
Tamaño (metros):	ANCHO: 12 ALTO: 8	Código Postal:	25090
Lema/Versión:	MENOS POLÍTICA MÁS CARÁCTER	Entre Calle:	ANTONIO CÁRDENAS
ID-INE:	SIN ID	Y Calle:	7
Tipo Beneficio:	Directo	Referencia:	VULCANIZADORA SAN JOSÉ
Observaciones:	BILATERAL		

BENEFICIADO(S):

No. 1	
Tipo Asociación:	Coaliciones
Sujeto Obligado:	POR UN COAHUILA SEGURO
Cargo:	GOBERNADOR ESTATAL
Distritos Locales:	SALTILLO
Beneficiado(s):	MIGUEL ANGEL RIQUELME SOLIS () (18001)

Sistema Integral de Monitoreo de Espectaculares y Medios Impresos.
Usuario: JESUS CARRIZALES MORENO Fecha Monitoreo: 25/05/2017
ID Encuesta: 23948 Ticket: 23922 Estatus: Validado



Sistema Integral de Monitoreo de Espectaculares y Medios Impresos.
 Usuario: JESUS CARRIZALES MORENO Fecha Monitoreo: 25/05/2017
 ID Encuesta: 23953 Ticket: 23927 Estatus: Validado

Proceso Electoral: Local Ordinario 2016-2017

Entidad:	COAHUILA	UBICACIÓN	
Municipio:	SALTILLO	Latitud:	25.43846893310547
Proceso:	CAMPAÑA	Longitud:	-100.92640686035156
Ámbito:	Local	Calle:	BOULEVARD LUIS DONALDO COLOSIO
		Colonia:	REAL DEL SOL III
Hallazgo:	Panorámicos o espectaculares	Número:	SIN NUMERO
Otro Hallazgo:	NO APLICA		
Tamaño (metros):	ANCHO: 10 ALTO: 6	Código Postal:	25294
	POR EL BIEN DE		
Lema/Versión:	SALTILLO JALEMOS JUNTOS	Entre Calle:	BLVD. FUNDADOREA
ID-INE:	SIN ID	Y Calle:	VALDES SÁNCHEZ
Tipo Beneficio:	Directo	Referencia:	ENFRENTE OXXO

Observaciones:

BENEFICIADO(S):

No. 1	
Distritos Locales:	SALTILLO
Beneficiado(s):	MANOLO JIMENEZ SALINAS () (18297)
Cargo:	PRESIDENTE MUNICIPAL
Tipo Asociación:	Coaliciones
Sujeto Obligado:	POR UN COAHUILA SEGURO

Sistema Integral de Monitoreo de Espectaculares y Medios Impresos.
Usuario: JESUS CARRIZALES MORENO Fecha Monitoreo: 25/05/2017
ID Encuesta: 23953 Ticket: 23927 Estatus: Validado



Sistema Integral de Monitoreo de Espectaculares y Medios Impresos.
 Usuario: DIEGO SADOT HERRERA ESCAREÑO Fecha Monitoreo: 25/05/2017
 ID Encuesta: 23997 Ticket: 23971 Estatus: Validado

Proceso Electoral: Local Ordinario 2016-2017

Entidad:	COAHUILA	UBICACIÓN	
Municipio:	ACUÑA	Latitud:	29.30414581298828
Proceso:	CAMPAÑA	Longitud:	-100.94156646728516
Ámbito:	Local	Calle:	JOSÉ DE LAS FUENTES RODRÍGUEZ
		Colonia:	TEOTIHUACÁN PARTE BAJA
Hallazgo:	Panorámicos o espectaculares	Número:	S/N
Otro Hallazgo:	NO APLICA		
Tamaño (metros):	ANCHO: 12 ALTO: 3	Código Postal:	26270
Lema/Versión:	JALEMOS JUNTOS	Entre Calle:	PINO SUÁREZ
ID-INE:	NE-127	Y Calle:	TLALOC
Tipo Beneficio:	Personalizado	Referencia:	FRENTE A OXXO
Observaciones:	FRENTE A OXXO		

BENEFICIADO(S):

No. 1	
Tipo Asociación:	Coaliciones
Sujeto Obligado:	POR UN COAHUILA SEGURO
Cargo:	GOBERNADOR ESTATAL
Distritos Locales:	ACUÑA
Beneficiado(s):	MIGUEL ANGEL RIQUELME SOLIS () (18001)

Sistema Integral de Monitoreo de Espectaculares y Medios Impresos.
Usuario: DIEGO SADOT HERRERA ESCAREÑO Fecha Monitoreo: 25/05/2017
ID Encuesta: 23997 Ticket: 23971 Estatus: Validado



Sistema Integral de Monitoreo de Espectaculares y Medios Impresos.
 Usuario: JUAN GILBERTO BARRAGÁN BORGHES Fecha Monitoreo: 26/05/2017
 ID Encuesta: 24018 Ticket: 23992 Estatus: Validado

Proceso Electoral: Local Ordinario 2016-2017

Entidad:	COAHUILA	UBICACIÓN	
Municipio:	ACUÑA	Latitud:	29.331762313842773
Proceso:	CAMPAÑA	Longitud:	-100.95480346679688
Ámbito:	Local	Calle:	Bvd Adolfo Lopez Mateos
		Colonia:	Benito Juarez
Hallazgo:	Panorámicos o espectaculares	Número:	s/n
Otro Hallazgo:	NO APLICA		
Tamaño (metros):	ANCHO: 10 ALTO: 3	Código Postal:	26215
Lema/Versión:	Jalemos Juntos	Entre Calle:	Luis Donald Colosio
ID-INE:	87660	Y Calle:	Lib. José de las Fuentes Rodriguez
Tipo Beneficio:	Personalizado	Referencia:	sobre complejo santamaria lacteos
Observaciones:	tienda complejo santa maría		

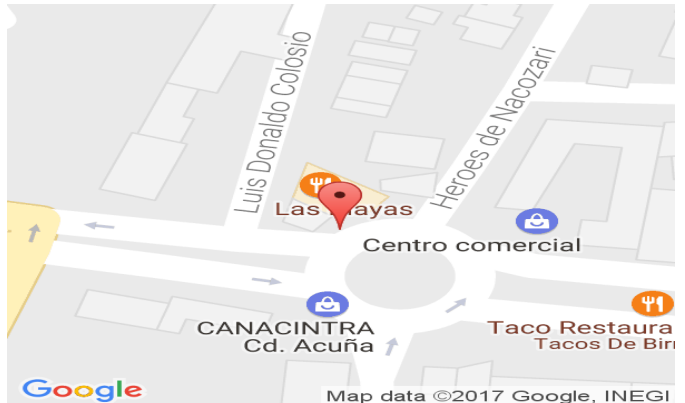
BENEFICIADO(S):

No. 1	
Distritos Locales:	ACUÑA
Beneficiado(s):	MIGUEL ANGEL RIQUELME SOLIS () (18001)
Cargo:	GOBERNADOR ESTATAL
Tipo Asociación:	Coaliciones
Sujeto Obligado:	POR UN COAHUILA SEGURO

Sistema Integral de Monitoreo de Espectaculares y Medios Impresos.

Usuario: JUAN GILBERTO BARRAGÁN BORGHES Fecha Monitoreo: 26/05/2017

ID Encuesta: 24018 Ticket: 23992 Estatus: Validado



Sistema Integral de Monitoreo de Espectaculares y Medios Impresos.
 Usuario: EDUARDO RIVERA CAMPOS Fecha Monitoreo: 26/05/2017
 ID Encuesta: 24019 Ticket: 23993 Estatus: Validado

Proceso Electoral: Local Ordinario 2016-2017

Entidad:	COAHUILA	UBICACIÓN	
Municipio:	ACUÑA	Latitud:	29.331573486328125
Proceso:	CAMPAÑA	Longitud:	-100.95521545410156
Ámbito:	Local	Calle:	BLVD ADOLFO LÓPEZ MATEOS
		Colonia:	BENITO JUAREZ
Hallazgo:	Panorámicos o espectaculares	Número:	S/N
Otro Hallazgo:	NO APLICA		
Tamaño (metros):	ANCHO: 10 ALTO: 3	Código Postal:	26215
Lema/Versión:	JALEMOS JUNTOS	Entre Calle:	LUIS DONALDO COLOSIO
ID-INE:	NE-126	Y Calle:	JOSE DE LAS FUENTES RODRÍGUEZ
Tipo Beneficio:	Personalizado	Referencia:	A LADO DE LACTEOS

Observaciones:

BENEFICIADO(S):

No. 1	
Tipo Asociación:	Coaliciones
Distritos Locales:	ACUÑA
Beneficiado(s):	MIGUEL ANGEL RIQUELME SOLIS () (18001)
Cargo:	GOBERNADOR ESTATAL
Sujeto Obligado:	POR UN COAHUILA SEGURO

Sistema Integral de Monitoreo de Espectaculares y Medios Impresos.
Usuario: EDUARDO RIVERA CAMPOS Fecha Monitoreo: 26/05/2017
ID Encuesta: 24019 Ticket: 23993 Estatus: Validado



Sistema Integral de Monitoreo de Espectaculares y Medios Impresos.
 Usuario: DIEGO SADOT HERRERA ESCAREÑO Fecha Monitoreo: 26/05/2017
 ID Encuesta: 24020 Ticket: 23994 Estatus: Validado

Proceso Electoral: Local Ordinario 2016-2017

Entidad:	COAHUILA	UBICACIÓN	
Municipio:	ACUÑA	Latitud:	29.331443786621094
Proceso:	CAMPAÑA	Longitud:	-100.95492553710938
Ámbito:	Local	Calle:	BLV ADOLFO LÓPEZ MATEOS
		Colonia:	BENITO JUAREZ
Hallazgo:	Panorámicos o espectaculares	Número:	S/N
Otro Hallazgo:	NO APLICA		
Tamaño (metros):	ANCHO: 12 ALTO: 3	Código Postal:	26215
Lema/Versión:	JALEMOS JUNTOS	Entre Calle:	LUIS DONALDO COLOSIO
ID-INE:	NE-127	Y Calle:	BLV JOSE DE LAS FUENTES RODRÍGUEZ
Tipo Beneficio:	Personalizado	Referencia:	LÁCTEOS SANTA MARIA
Observaciones:	LÁCTEOS SANTA MARIA		

BENEFICIADO(S):

No. 1	
Tipo Asociación:	Coaliciones
Distritos Locales:	ACUÑA
Beneficiado(s):	MIGUEL ANGEL RIQUELME SOLIS () (18001)
Cargo:	GOBERNADOR ESTATAL
Sujeto Obligado:	POR UN COAHUILA SEGURO

Sistema Integral de Monitoreo de Espectaculares y Medios Impresos.

Usuario: DIEGO SADOT HERRERA ESCAREÑO Fecha Monitoreo: 26/05/2017

ID Encuesta: 24020 Ticket: 23994 Estatus: Validado



Sistema Integral de Monitoreo de Espectaculares y Medios Impresos.
 Usuario: JUAN GILBERTO BARRAGÁN BORGHES Fecha Monitoreo: 26/05/2017
 ID Encuesta: 24021 Ticket: 23995 Estatus: Validado

Proceso Electoral: Local Ordinario 2016-2017

Entidad:	COAHUILA	UBICACIÓN	
Municipio:	ACUÑA	Latitud:	29.331588745117188
Proceso:	CAMPAÑA	Longitud:	-100.95524597167969
Ámbito:	Local	Calle:	Bldv Adolfo Lopez Mateos
		Colonia:	Benito Juarez
Hallazgo:	Panorámicos o espectaculares	Número:	s/n
Otro Hallazgo:	NO APLICA		
Tamaño (metros):	ANCHO: 10 ALTO: 3	Código Postal:	26215
Lema/Versión:	Menos Política más carácter	Entre Calle:	Luís Donaldo Colosio
ID-INE:	87660	Y Calle:	Lib. José de las Fuentes Rodriguez
Tipo Beneficio:	Personalizado	Referencia:	lacteos santa maría
Observaciones:	lacteos Santa maría		

BENEFICIADO(S):

No. 1	
Cargo:	GOBERNADOR ESTATAL
Distritos Locales:	ACUÑA
Beneficiado(s):	MIGUEL ANGEL RIQUELME SOLIS () (18001)
Sujeto Obligado:	POR UN COAHUILA SEGURO
Tipo Asociación:	Coaliciones

Sistema Integral de Monitoreo de Espectaculares y Medios Impresos.

Usuario: JUAN GILBERTO BARRAGÁN BORGHES Fecha Monitoreo: 26/05/2017

ID Encuesta: 24021 Ticket: 23995 Estatus: Validado



Sistema Integral de Monitoreo de Espectaculares y Medios Impresos.
 Usuario: EDUARDO RIVERA CAMPOS Fecha Monitoreo: 26/05/2017
 ID Encuesta: 24023 Ticket: 23997 Estatus: Validado

Proceso Electoral: Local Ordinario 2016-2017

Entidad:	COAHUILA	UBICACIÓN	
Municipio:	ACUÑA	Latitud:	29.331619262695313
Proceso:	CAMPAÑA	Longitud:	-100.95526123046875
Ámbito:	Local	Calle:	ADOLFO LOPEZ MATEOS
		Colonia:	BENITO JUÁREZ
Hallazgo:	Panorámicos o espectaculares	Número:	S/N
Otro Hallazgo:	NO APLICA		
Tamaño (metros):	ANCHO: 10 ALTO: 3	Código Postal:	26215
Lema/Versión:	MENOS POLITICA MÁS CARÁCTER	Entre Calle:	DONALDO COLOSIO
ID-INE:	NE-126	Y Calle:	JOSE DE LAS FUENTES RODRIGUEZ
Tipo Beneficio:	Personalizado	Referencia:	A LADO DE LÁCTEOS

Observaciones:

BENEFICIADO(S):

No. 1	
Tipo Asociación:	Coaliciones
Cargo:	GOBERNADOR ESTATAL
Distritos Locales:	ACUÑA
Beneficiado(s):	MIGUEL ANGEL RIQUELME SOLIS () (18001)
Sujeto Obligado:	POR UN COAHUILA SEGURO

Sistema Integral de Monitoreo de Espectaculares y Medios Impresos.
Usuario: EDUARDO RIVERA CAMPOS Fecha Monitoreo: 26/05/2017
ID Encuesta: 24023 Ticket: 23997 Estatus: Validado



Sistema Integral de Monitoreo de Espectaculares y Medios Impresos.

Usuario: PABLO JASSO EGUÍA Fecha Monitoreo: 26/05/2017

ID Encuesta: 24049 Ticket: 24023 Estatus: Validado

Proceso Electoral: Local Ordinario 2016-2017

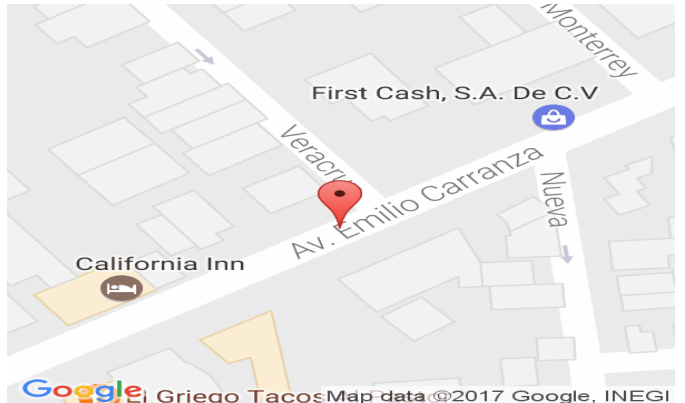
Entidad:	COAHUILA	UBICACIÓN	
Municipio:	PIEDRAS NEGRAS	Latitud:	28.699487686157227
Proceso:	CAMPAÑA	Longitud:	-100.52490997314453
Ámbito:	Local	Calle:	Tamaulipas
		Colonia:	san Joaquín
Hallazgo:	Bardas	Número:	104
Otro Hallazgo:	NO APLICA		
Tamaño (metros):	ANCHO: 7 ALTO: 3	Código Postal:	26090
Lema/Versión:	menos política mas carácter	Entre Calle:	idelfonso Vázquez
ID-INE:	132306	Y Calle:	eliseo Mendoza
Tipo Beneficio:	Personalizado	Referencia:	aún lado de taller mecánico

Observaciones:

BENEFICIADO(S):

No. 1	
Cargo:	PRESIDENTE MUNICIPAL
Sujeto Obligado:	POR UN COAHUILA SEGURO
Distritos Locales:	PIEDRAS NEGRAS
Beneficiado(s):	SONIA VILLARREAL PEREZ () (18292)
Tipo Asociación:	Coaliciones

Sistema Integral de Monitoreo de Espectaculares y Medios Impresos.
Usuario: PABLO JASSO EGUÍA Fecha Monitoreo: 26/05/2017
ID Encuesta: 24049 Ticket: 24023 Estatus: Validado



Sistema Integral de Monitoreo de Espectaculares y Medios Impresos.
 Usuario: EDUARDO RIVERA CAMPOS Fecha Monitoreo: 26/05/2017
 ID Encuesta: 24054 Ticket: 24028 Estatus: Validado

Proceso Electoral: Local Ordinario 2016-2017

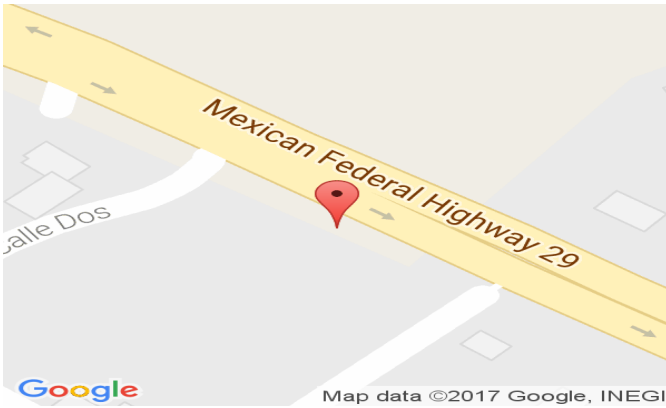
Entidad:	COAHUILA	UBICACIÓN	
Municipio:	ACUÑA	Latitud:	29.303424835205078
Proceso:	CAMPAÑA	Longitud:	-100.92224884033203
Ámbito:	Local	Calle:	BOULEVARD VICENTE GUERRERO
		Colonia:	POTRERO EL ABUELO
Hallazgo:	Panorámicos o espectaculares	Número:	S/N
Otro Hallazgo:	NO APLICA		
Tamaño (metros):	ANCHO: 12 ALTO: 3	Código Postal:	26293
Lema/Versión:	JALEMOS JUNTOS	Entre Calle:	CALLE DOS
ID-INE:	NE-126	Y Calle:	QUINTANA ROO
Tipo Beneficio:	Personalizado	Referencia:	A LADO DE GASERA

Observaciones:

BENEFICIADO(S):

No. 1	
Cargo:	PRESIDENTE MUNICIPAL
Distritos Locales:	ACUÑA
Beneficiado(s):	CUAUHTEMOC ARZOLA HERNANDEZ (TEMO) (18277)
Sujeto Obligado:	POR UN COAHUILA SEGURO
Tipo Asociación:	Coaliciones

Sistema Integral de Monitoreo de Espectaculares y Medios Impresos.
Usuario: EDUARDO RIVERA CAMPOS Fecha Monitoreo: 26/05/2017
ID Encuesta: 24054 Ticket: 24028 Estatus: Validado



Sistema Integral de Monitoreo de Espectaculares y Medios Impresos.
 Usuario: JUAN GILBERTO BARRAGÁN BORGHES Fecha Monitoreo: 26/05/2017
 ID Encuesta: 24055 Ticket: 24029 Estatus: Validado

Proceso Electoral: Local Ordinario 2016-2017

Entidad:	COAHUILA	UBICACIÓN	
Municipio:	ACUÑA	Latitud:	29.303409576416016
Proceso:	CAMPAÑA	Longitud:	-100.92228698730469
Ámbito:	Local	Calle:	Boulevard Vicente Guerrero
		Colonia:	Potrero el Abuelo
Hallazgo:	Panorámicos o espectaculares	Número:	s/n
Otro Hallazgo:	NO APLICA		
Tamaño (metros):	ANCHO: 12 ALTO: 3	Código Postal:	26293
Lema/Versión:	Jalemos Juntos	Entre Calle:	Calle 2
ID-INE:	87660	Y Calle:	Quintana Roo
Tipo Beneficio:	Personalizado	Referencia:	a un lado de gas ecologico
Observaciones:	a lado de gas ecológico		

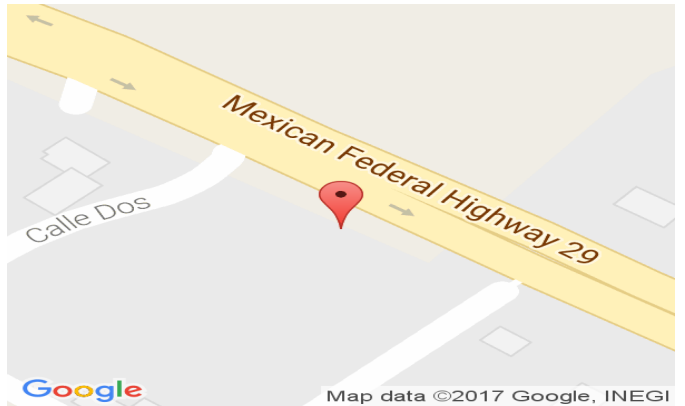
BENEFICIADO(S):

No. 1	
Distritos Locales:	ACUÑA
Beneficiado(s):	CUAUHTEMOC ARZOLA HERNANDEZ (TEMO) (18277)
Cargo:	PRESIDENTE MUNICIPAL
Tipo Asociación:	Coaliciones
Sujeto Obligado:	POR UN COAHUILA SEGURO

Sistema Integral de Monitoreo de Espectaculares y Medios Impresos.

Usuario: JUAN GILBERTO BARRAGÁN BORGHES Fecha Monitoreo: 26/05/2017

ID Encuesta: 24055 Ticket: 24029 Estatus: Validado



Sistema Integral de Monitoreo de Espectaculares y Medios Impresos.
 Usuario: DIEGO SADOT HERRERA ESCAREÑO Fecha Monitoreo: 26/05/2017
 ID Encuesta: 24056 Ticket: 24030 Estatus: Validado

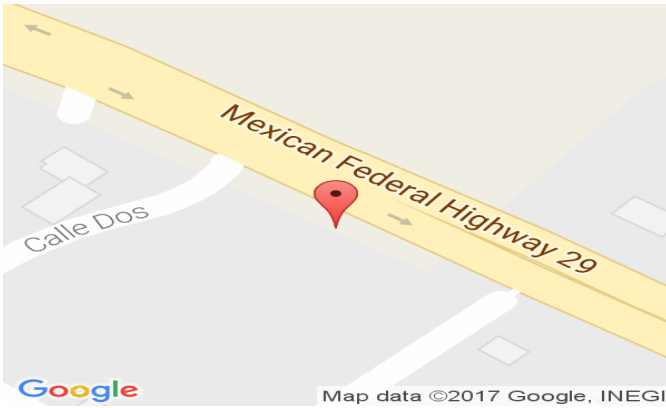
Proceso Electoral: Local Ordinario 2016-2017

Entidad:	COAHUILA	UBICACIÓN	
Municipio:	ACUÑA	Latitud:	29.303443908691406
Proceso:	CAMPAÑA	Longitud:	-100.92229461669922
Ámbito:	Local	Calle:	BOULEVARD VICENTE GUERRERO
		Colonia:	POTRERO EL ABUELO
Hallazgo:	Panorámicos o espectaculares	Número:	S/N
Otro Hallazgo:	NO APLICA		
Tamaño (metros):	ANCHO: 12 ALTO: 3	Código Postal:	26293
Lema/Versión:	JALEMOS JUNTOS	Entre Calle:	DOS
ID-INE:	NE-127	Y Calle:	TRES
Tipo Beneficio:	Personalizado	Referencia:	GASERA
Observaciones:	FRENTE A GASERA		

BENEFICIADO(S):

No. 1	
Cargo:	PRESIDENTE MUNICIPAL
Distritos Locales:	ACUÑA
Beneficiado(s):	CUAUHTEMOC ARZOLA HERNANDEZ (TEMO) (18277)
Sujeto Obligado:	POR UN COAHUILA SEGURO
Tipo Asociación:	Coaliciones

Sistema Integral de Monitoreo de Espectaculares y Medios Impresos.
Usuario: DIEGO SADOT HERRERA ESCAREÑO Fecha Monitoreo: 26/05/2017
ID Encuesta: 24056 Ticket: 24030 Estatus: Validado



Sistema Integral de Monitoreo de Espectaculares y Medios Impresos.
 Usuario: JUAN GILBERTO BARRAGÁN BORGHES Fecha Monitoreo: 26/05/2017
 ID Encuesta: 24073 Ticket: 24047 Estatus: Validado

Proceso Electoral: Local Ordinario 2016-2017

Entidad:	COAHUILA	UBICACIÓN	
Municipio:	ACUÑA	Latitud:	29.30522918701172
Proceso:	CAMPAÑA	Longitud:	-100.92525482177734
Ámbito:	Local	Calle:	Boulevard Vicente Guerrero
		Colonia:	Zona Centro
Hallazgo:	Panorámicos o espectaculares	Número:	s/n
Otro Hallazgo:	NO APLICA		
Tamaño (metros):	ANCHO: 12 ALTO: 3	Código Postal:	26200
Lema/Versión:	menos politica más carácter	Entre Calle:	calle 2
ID-INE:	87660	Y Calle:	apolo
Tipo Beneficio:	Personalizado	Referencia:	a lado ferrenorte
Observaciones:	a lado de ferrenorte		

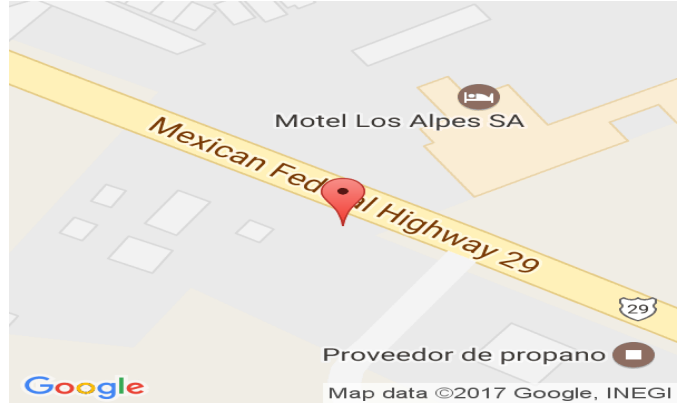
BENEFICIADO(S):

No. 1	
Distritos Locales:	ACUÑA
Cargo:	GOBERNADOR ESTATAL
Sujeto Obligado:	POR UN COAHUILA SEGURO
Beneficiado(s):	MIGUEL ANGEL RIQUELME SOLIS () (18001)
Tipo Asociación:	Coaliciones

Sistema Integral de Monitoreo de Espectaculares y Medios Impresos.

Usuario: JUAN GILBERTO BARRAGÁN BORGHES Fecha Monitoreo: 26/05/2017

ID Encuesta: 24073 Ticket: 24047 Estatus: Validado



Sistema Integral de Monitoreo de Espectaculares y Medios Impresos.
 Usuario: EDUARDO RIVERA CAMPOS Fecha Monitoreo: 26/05/2017
 ID Encuesta: 24076 Ticket: 24050 Estatus: Validado

Proceso Electoral: Local Ordinario 2016-2017

Entidad:	COAHUILA	UBICACIÓN	
Municipio:	ACUÑA	Latitud:	29.305187225341797
Proceso:	CAMPAÑA	Longitud:	-100.9252700805664
Ámbito:	Local	Calle:	BOULEVARD VICENTE GUERRERO
		Colonia:	CENTRO
Hallazgo:	Panorámicos o espectaculares	Número:	S/N
Otro Hallazgo:	NO APLICA		
Tamaño (metros):	ANCHO: 12 ALTO: 3	Código Postal:	26200
Lema/Versión:	MENOS POLÍTICA MÁS CARÁCTER	Entre Calle:	APOLO
ID-INE:	NE-126	Y Calle:	DOS
Tipo Beneficio:	Personalizado	Referencia:	A LADO DE FERRENORTE

Observaciones:

BENEFICIADO(S):

No. 1	
Distritos Locales:	ACUÑA
Cargo:	GOBERNADOR ESTATAL
Sujeto Obligado:	POR UN COAHUILA SEGURO
Beneficiado(s):	MIGUEL ANGEL RIQUELME SOLIS () (18001)
Tipo Asociación:	Coaliciones

Sistema Integral de Monitoreo de Espectaculares y Medios Impresos.
Usuario: EDUARDO RIVERA CAMPOS Fecha Monitoreo: 26/05/2017
ID Encuesta: 24076 Ticket: 24050 Estatus: Validado



Sistema Integral de Monitoreo de Espectaculares y Medios Impresos.
 Usuario: DIEGO SADOT HERRERA ESCAREÑO Fecha Monitoreo: 26/05/2017
 ID Encuesta: 24077 Ticket: 24051 Estatus: Validado

Proceso Electoral: Local Ordinario 2016-2017

Entidad:	COAHUILA	UBICACIÓN	
Municipio:	ACUÑA	Latitud:	29.30522918701172
Proceso:	CAMPAÑA	Longitud:	-100.92526245117188
Ámbito:	Local	Calle:	BOULEVARD VICENTE GUERRERO
		Colonia:	CENTRO
Hallazgo:	Panorámicos o espectaculares	Número:	S/N
Otro Hallazgo:	NO APLICA		
Tamaño (metros):	ANCHO: 12 ALTO: 3	Código Postal:	26200
Lema/Versión:	MENOS POLITICA MAS CARACTER	Entre Calle:	APOLO
ID-INE:	NE-127	Y Calle:	DOS
Tipo Beneficio:	Personalizado	Referencia:	HOTEL LOS ALPES
Observaciones:	HOTEL LOS ALPES		

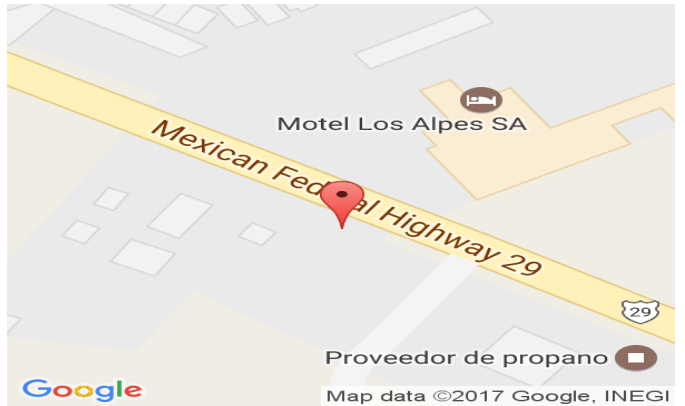
BENEFICIADO(S):

No. 1	
Distritos Locales:	ACUÑA
Cargo:	GOBERNADOR ESTATAL
Sujeto Obligado:	POR UN COAHUILA SEGURO
Beneficiado(s):	MIGUEL ANGEL RIQUELME SOLIS () (18001)
Tipo Asociación:	Coaliciones

Sistema Integral de Monitoreo de Espectaculares y Medios Impresos.

Usuario: DIEGO SADOT HERRERA ESCAREÑO Fecha Monitoreo: 26/05/2017

ID Encuesta: 24077 Ticket: 24051 Estatus: Validado



Sistema Integral de Monitoreo de Espectaculares y Medios Impresos.

Usuario: PABLO JASSO EGUÍA Fecha Monitoreo: 26/05/2017

ID Encuesta: 24089 Ticket: 24063 Estatus: Validado

Proceso Electoral: Local Ordinario 2016-2017

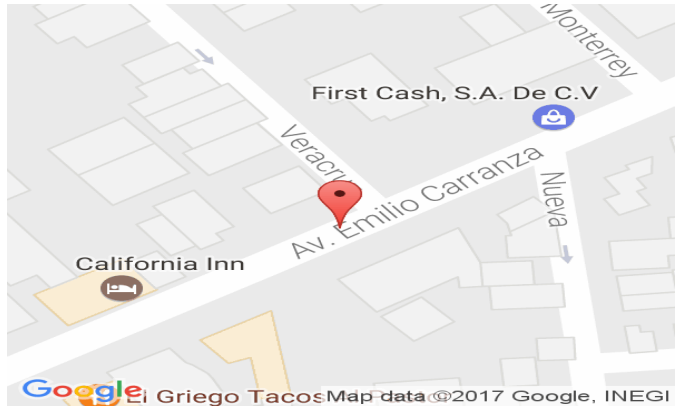
Entidad:	COAHUILA	UBICACIÓN	
Municipio:	PIEDRAS NEGRAS	Latitud:	28.699487686157227
Proceso:	CAMPAÑA	Longitud:	-100.52490997314453
Ámbito:	Local	Calle:	Manuel Pérez Treviño
		Colonia:	don Antonio
Hallazgo:	Bardas	Número:	s/n
Otro Hallazgo:	NO APLICA		
Tamaño (metros):	ANCHO: 10 ALTO: 2	Código Postal:	26069
Lema/Versión:	menos política mas caracter	Entre Calle:	san Juan de Sabinas
ID-INE:	132306	Y Calle:	boulevard armando Treviño
Tipo Beneficio:	Personalizado	Referencia:	Carls junior

Observaciones:

BENEFICIADO(S):

No. 1	
Distritos Locales:	PIEDRAS NEGRAS
Cargo:	PRESIDENTE MUNICIPAL
Sujeto Obligado:	POR UN COAHUILA SEGURO
Beneficiado(s):	SONIA VILLARREAL PEREZ () (18292)
Tipo Asociación:	Coaliciones

Sistema Integral de Monitoreo de Espectaculares y Medios Impresos.
Usuario: PABLO JASSO EGUÍA Fecha Monitoreo: 26/05/2017
ID Encuesta: 24089 Ticket: 24063 Estatus: Validado



Sistema Integral de Monitoreo de Espectaculares y Medios Impresos.

Usuario: PABLO JASSO EGUÍA Fecha Monitoreo: 26/05/2017

ID Encuesta: 24098 Ticket: 24072 Estatus: Validado

Proceso Electoral: Local Ordinario 2016-2017

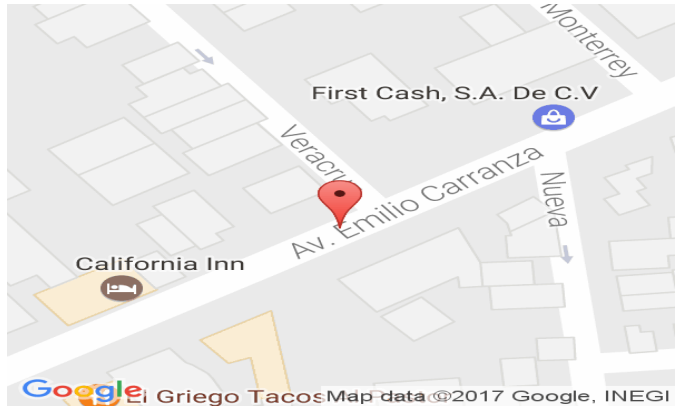
Entidad:	COAHUILA	UBICACIÓN	
Municipio:	PIEDRAS NEGRAS	Latitud:	28.699487686157227
Proceso:	CAMPAÑA	Longitud:	-100.52490997314453
Ámbito:	Local	Calle:	Manuel Pérez Treviño
		Colonia:	don Antonio
Hallazgo:	Panorámicos o espectaculares	Número:	s/n
Otro Hallazgo:	NO APLICA		
Tamaño (metros):	ANCHO: 4 ALTO: 2	Código Postal:	26069
Lema/Versión:	jalemos juntos	Entre Calle:	San Juan de sabinas
ID-INE:	132306	Y Calle:	Antonio analla
Tipo Beneficio:	Personalizado	Referencia:	aun costado quinta San Carlos

Observaciones:

BENEFICIADO(S):

No. 1	
Distritos Locales:	PIEDRAS NEGRAS
Cargo:	PRESIDENTE MUNICIPAL
Sujeto Obligado:	POR UN COAHUILA SEGURO
Beneficiado(s):	SONIA VILLARREAL PEREZ () (18292)
Tipo Asociación:	Coaliciones

Sistema Integral de Monitoreo de Espectaculares y Medios Impresos.
Usuario: PABLO JASSO EGUÍA Fecha Monitoreo: 26/05/2017
ID Encuesta: 24098 Ticket: 24072 Estatus: Validado



Sistema Integral de Monitoreo de Espectaculares y Medios Impresos.

Usuario: PABLO JASSO EGUÍA Fecha Monitoreo: 26/05/2017

ID Encuesta: 24127 Ticket: 24101 Estatus: Validado

Proceso Electoral: Local Ordinario 2016-2017

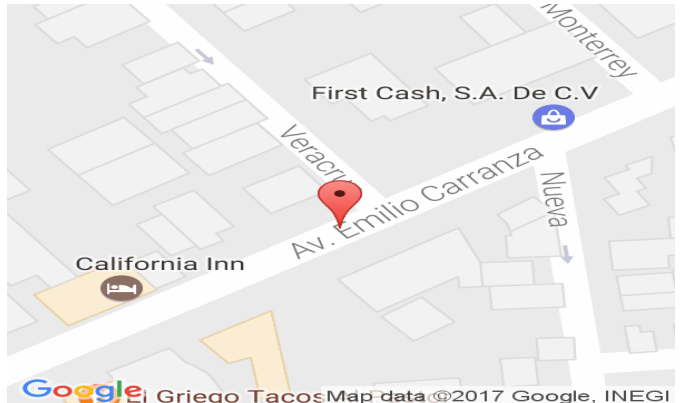
Entidad:	COAHUILA	UBICACIÓN	
Municipio:	PIEDRAS NEGRAS	Latitud:	28.699487686157227
Proceso:	CAMPAÑA	Longitud:	-100.52490997314453
Ámbito:	Local	Calle:	Román cepeda
		Colonia:	valle real
Hallazgo:	Bardas	Número:	sn
Otro Hallazgo:	NO APLICA		
Tamaño (metros):	ANCHO: 12 ALTO: 2	Código Postal:	26069
Lema/Versión:	jalemos juntos	Entre Calle:	paseo real
ID-INE:	132306	Y Calle:	paseo del duque
Tipo Beneficio:	Personalizado	Referencia:	unidad habitacional

Observaciones:

BENEFICIADO(S):

No. 1	
Distritos Locales:	PIEDRAS NEGRAS
Cargo:	GOBERNADOR ESTATAL
Sujeto Obligado:	POR UN COAHUILA SEGURO
Beneficiado(s):	MIGUEL ANGEL RIQUELME SOLIS () (18001)
Tipo Asociación:	Coaliciones

Sistema Integral de Monitoreo de Espectaculares y Medios Impresos.
Usuario: PABLO JASSO EGUÍA Fecha Monitoreo: 26/05/2017
ID Encuesta: 24127 Ticket: 24101 Estatus: Validado



Sistema Integral de Monitoreo de Espectaculares y Medios Impresos.

Usuario: PABLO JASSO EGUÍA Fecha Monitoreo: 26/05/2017

ID Encuesta: 24133 Ticket: 24107 Estatus: Validado

Proceso Electoral: Local Ordinario 2016-2017

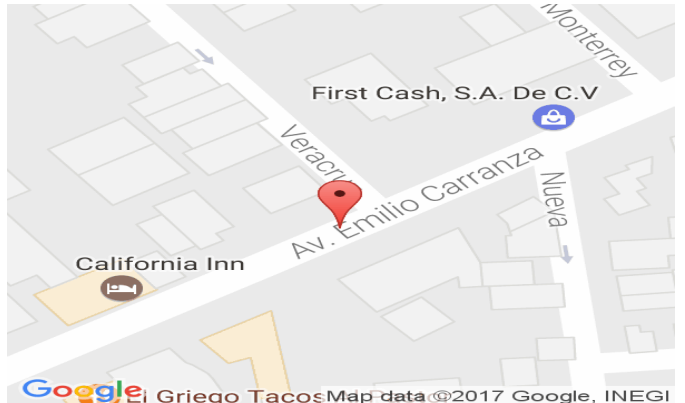
Entidad:	COAHUILA	UBICACIÓN	
Municipio:	PIEDRAS NEGRAS	Latitud:	28.699487686157227
Proceso:	CAMPAÑA	Longitud:	-100.52490997314453
Ámbito:	Local	Calle:	Román cepeda
		Colonia:	división del norte
Hallazgo:	Bardas	Número:	sn
Otro Hallazgo:	NO APLICA		
Tamaño (metros):	ANCHO: 8 ALTO: 2	Código Postal:	26015
Lema/Versión:	menos política mas caracter	Entre Calle:	18 de marzo
ID-INE:	132306	Y Calle:	21 de marzo
Tipo Beneficio:	Personalizado	Referencia:	frente a súper Gutiérrez

Observaciones:

BENEFICIADO(S):

No. 1	
Tipo Asociación:	Coaliciones
Distritos Locales:	PIEDRAS NEGRAS
Beneficiado(s):	SONIA VILLARREAL PEREZ () (18292)
Cargo:	PRESIDENTE MUNICIPAL
Sujeto Obligado:	POR UN COAHUILA SEGURO

Sistema Integral de Monitoreo de Espectaculares y Medios Impresos.
Usuario: PABLO JASSO EGUÍA Fecha Monitoreo: 26/05/2017
ID Encuesta: 24133 Ticket: 24107 Estatus: Validado



Sistema Integral de Monitoreo de Espectaculares y Medios Impresos.
Usuario: LUIS FERNANDO ESTRADA MENCHACA Fecha Monitoreo: 26/05/2017
ID Encuesta: 24143 Ticket: 24117 Estatus: Validado

Proceso Electoral: Local Ordinario 2016-2017

Entidad:	COAHUILA	UBICACIÓN	
Municipio:	PIEDRAS NEGRAS	Latitud:	28.707258224487305
Proceso:	CAMPAÑA	Longitud:	-100.54986572265625
Ámbito:	Local	Calle:	ROMAN CEPEDA
		Colonia:	DIVISIÓN DEL NORTE
Hallazgo:	Bardas	Número:	SIN NÚMERO
Otro Hallazgo:	NO APLICA		
Tamaño (metros):	ANCHO: 16 ALTO: 2	Código Postal:	26015
Lema/Versión:	JALEMOS JUNTOS	Entre Calle:	2 DE OCTUBRE
ID-INE:	128	Y Calle:	REVOLUCIÓN
Tipo Beneficio:	Personalizado	Referencia:	AUTOLAVADOS
Observaciones:	MONTE		

BENEFICIADO(S):

No. 1	
Cargo:	GOBERNADOR ESTATAL
Tipo Asociación:	Coaliciones
Sujeto Obligado:	POR UN COAHUILA SEGURO
Distritos Locales:	PIEDRAS NEGRAS
Beneficiado(s):	MIGUEL ANGEL RIQUELME SOLIS () (18001)

Sistema Integral de Monitoreo de Espectaculares y Medios Impresos.

Usuario: LUIS FERNANDO ESTRADA MENCHACA Fecha Monitoreo: 26/05/2017

ID Encuesta: 24143 Ticket: 24117 Estatus: Validado



Sistema Integral de Monitoreo de Espectaculares y Medios Impresos.

Usuario: PABLO JASSO EGUÍA Fecha Monitoreo: 26/05/2017

ID Encuesta: 24144 Ticket: 24118 Estatus: Validado

Proceso Electoral: Local Ordinario 2016-2017

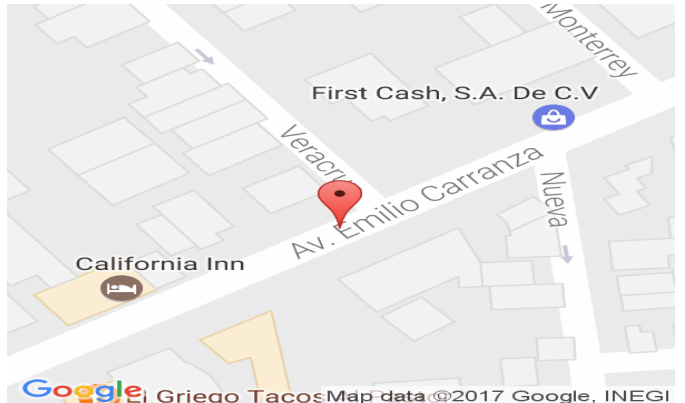
Entidad:	COAHUILA	UBICACIÓN	
Municipio:	PIEDRAS NEGRAS	Latitud:	28.699487686157227
Proceso:	CAMPAÑA	Longitud:	-100.52490997314453
Ámbito:	Local	Calle:	Román cepeda
		Colonia:	división del norte
Hallazgo:	Bardas	Número:	sn
Otro Hallazgo:	NO APLICA		
Tamaño (metros):	ANCHO: 16 ALTO: 2	Código Postal:	26015
Lema/Versión:	por más becas para estudiantes	Entre Calle:	2 de octubre
ID-INE:	132306	Y Calle:	revolución
Tipo Beneficio:	Personalizado	Referencia:	aún costado de autolavado el grande

Observaciones:

BENEFICIADO(S):

No. 1	
Sujeto Obligado:	POR UN COAHUILA SEGURO
Cargo:	GOBERNADOR ESTATAL
Distritos Locales:	PIEDRAS NEGRAS
Beneficiado(s):	MIGUEL ANGEL RIQUELME SOLIS () (18001)
Tipo Asociación:	Coaliciones

Sistema Integral de Monitoreo de Espectaculares y Medios Impresos.
Usuario: PABLO JASSO EGUÍA Fecha Monitoreo: 26/05/2017
ID Encuesta: 24144 Ticket: 24118 Estatus: Validado



Sistema Integral de Monitoreo de Espectaculares y Medios Impresos.

Usuario: PABLO JASSO EGUÍA Fecha Monitoreo: 26/05/2017

ID Encuesta: 24148 Ticket: 24122 Estatus: Validado

Proceso Electoral: Local Ordinario 2016-2017

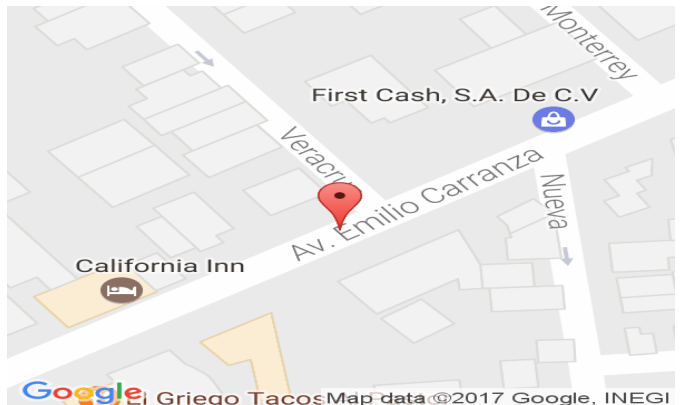
Entidad:	COAHUILA	UBICACIÓN	
Municipio:	PIEDRAS NEGRAS	Latitud:	28.699487686157227
Proceso:	CAMPAÑA	Longitud:	-100.52490997314453
Ámbito:	Local	Calle:	Román cepeda
		Colonia:	28 de junio
Hallazgo:	Bardas	Número:	sn
Otro Hallazgo:	NO APLICA		
Tamaño (metros):	ANCHO: 10 ALTO: 1	Código Postal:	26040
Lema/Versión:	menos política mas carácter	Entre Calle:	uno
ID-INE:	132306	Y Calle:	centro
Tipo Beneficio:	Personalizado	Referencia:	frente a papa johns

Observaciones:

BENEFICIADO(S):

No. 1	
Tipo Asociación:	Coaliciones
Cargo:	PRESIDENTE MUNICIPAL
Distritos Locales:	PIEDRAS NEGRAS
Beneficiado(s):	SONIA VILLARREAL PEREZ () (18292)
Sujeto Obligado:	POR UN COAHUILA SEGURO

Sistema Integral de Monitoreo de Espectaculares y Medios Impresos.
Usuario: PABLO JASSO EGUÍA Fecha Monitoreo: 26/05/2017
ID Encuesta: 24148 Ticket: 24122 Estatus: Validado



Sistema Integral de Monitoreo de Espectaculares y Medios Impresos.

Usuario: PABLO JASSO EGUÍA Fecha Monitoreo: 27/05/2017

ID Encuesta: 24506 Ticket: 24480 Estatus: Validado

Proceso Electoral: Local Ordinario 2016-2017

Entidad:	COAHUILA	UBICACIÓN	
Municipio:	GUERRERO	Latitud:	28.30609703063965
Proceso:	CAMPAÑA	Longitud:	-100.3752212524414
Ámbito:	Local	Calle:	Zaragoza
		Colonia:	centro
Hallazgo:	Bardas	Número:	s/n
Otro Hallazgo:	NO APLICA		
Tamaño (metros):	ANCHO: 14 ALTO: 2	Código Postal:	26640
Lema/Versión:	jalemos juntos	Entre Calle:	leona vicario
ID-INE:	85794	Y Calle:	perez Treviño
Tipo Beneficio:	Personalizado	Referencia:	enfrente del establo

Observaciones:

BENEFICIADO(S):

No. 1	
Cargo:	GOBERNADOR ESTATAL
Tipo Asociación:	Coaliciones
Distritos Locales:	PIEDRAS NEGRAS
Beneficiado(s):	MIGUEL ANGEL RIQUELME SOLIS () (18001)
Sujeto Obligado:	POR UN COAHUILA SEGURO

Sistema Integral de Monitoreo de Espectaculares y Medios Impresos.
Usuario: PABLO JASSO EGUÍA Fecha Monitoreo: 27/05/2017
ID Encuesta: 24506 Ticket: 24480 Estatus: Validado



Sistema Integral de Monitoreo de Espectaculares y Medios Impresos.

Usuario: PABLO JASSO EGUÍA Fecha Monitoreo: 27/05/2017

ID Encuesta: 24509 Ticket: 24483 Estatus: Validado

Proceso Electoral: Local Ordinario 2016-2017

Entidad:	COAHUILA	UBICACIÓN	
Municipio:	GUERRERO	Latitud:	28.30615234375
Proceso:	CAMPAÑA	Longitud:	-100.37503051757813
Ámbito:	Local	Calle:	Zaragoza
		Colonia:	centro
Hallazgo:	Bardas	Número:	s/n
Otro Hallazgo:	NO APLICA		
Tamaño (metros):	ANCHO: 24 ALTO: 2	Código Postal:	26640
Lema/Versión:	jalemos juntos	Entre Calle:	leona vicario
ID-INE:	85794	Y Calle:	manuel perez Treviño
Tipo Beneficio:	Personalizado	Referencia:	enfrente del establo

Observaciones:

BENEFICIADO(S):

No. 1	
Tipo Asociación:	Coaliciones
Cargo:	GOBERNADOR ESTATAL
Distritos Locales:	PIEDRAS NEGRAS
Beneficiado(s):	MIGUEL ANGEL RIQUELME SOLIS () (18001)
Sujeto Obligado:	POR UN COAHUILA SEGURO

Sistema Integral de Monitoreo de Espectaculares y Medios Impresos.
Usuario: PABLO JASSO EGUÍA Fecha Monitoreo: 27/05/2017
ID Encuesta: 24509 Ticket: 24483 Estatus: Validado



Sistema Integral de Monitoreo de Espectaculares y Medios Impresos.

Usuario: PABLO JASSO EGUÍA Fecha Monitoreo: 27/05/2017

ID Encuesta: 24510 Ticket: 24484 Estatus: Validado

Proceso Electoral: Local Ordinario 2016-2017

Entidad:	COAHUILA	UBICACIÓN	
Municipio:	GUERRERO	Latitud:	28.306102752685547
Proceso:	CAMPAÑA	Longitud:	-100.374755859375
Ámbito:	Local	Calle:	Zaragoza
		Colonia:	centro
Hallazgo:	Bardas	Número:	s/n
Otro Hallazgo:	NO APLICA		
Tamaño (metros):	ANCHO: 15 ALTO: 2	Código Postal:	26640
Lema/Versión:	jalemos juntos	Entre Calle:	leona vicario
ID-INE:	85794	Y Calle:	Manuel Pérez Treviño
Tipo Beneficio:	Personalizado	Referencia:	enfrente del establo

Observaciones:

BENEFICIADO(S):

No. 1	
Distritos Locales:	PIEDRAS NEGRAS
Beneficiado(s):	MIGUEL ANGEL RIQUELME SOLIS () (18001)
Tipo Asociación:	Coaliciones
Cargo:	GOBERNADOR ESTATAL
Sujeto Obligado:	POR UN COAHUILA SEGURO

Sistema Integral de Monitoreo de Espectaculares y Medios Impresos.
Usuario: PABLO JASSO EGUÍA Fecha Monitoreo: 27/05/2017
ID Encuesta: 24510 Ticket: 24484 Estatus: Validado



Sistema Integral de Monitoreo de Espectaculares y Medios Impresos.
 Usuario: JUAN GILBERTO BARRAGÁN BORGHES Fecha Monitoreo: 27/05/2017
 ID Encuesta: 24522 Ticket: 24496 Estatus: Validado

Proceso Electoral: Local Ordinario 2016-2017

Entidad:	COAHUILA	UBICACIÓN	
Municipio:	JIMENEZ	Latitud:	29.070537567138672
Proceso:	CAMPAÑA	Longitud:	-100.6770248413086
Ámbito:	Local	Calle:	Allende
		Colonia:	Centro
Hallazgo:	Bardas	Número:	s/n
Otro Hallazgo:	NO APLICA		
Tamaño (metros):	ANCHO: 14 ALTO: 2	Código Postal:	26400
Lema/Versión:	Jalemos Juntos	Entre Calle:	Ocampo
ID-INE:	87660	Y Calle:	Matamoros
Tipo Beneficio:	Personalizado	Referencia:	casi esquina con Ocampo

Observaciones: casi esquina con Ocampo

BENEFICIADO(S):

No. 1	
Tipo Asociación:	Coaliciones
Cargo:	GOBERNADOR ESTATAL
Distritos Locales:	ACUÑA
Beneficiado(s):	MIGUEL ANGEL RIQUELME SOLIS () (18001)
Sujeto Obligado:	POR UN COAHUILA SEGURO

Sistema Integral de Monitoreo de Espectaculares y Medios Impresos.
Usuario: JUAN GILBERTO BARRAGÁN BORGHES Fecha Monitoreo: 27/05/2017
ID Encuesta: 24522 Ticket: 24496 Estatus: Validado



Sistema Integral de Monitoreo de Espectaculares y Medios Impresos.
 Usuario: JUAN GILBERTO BARRAGÁN BORGHES Fecha Monitoreo: 27/05/2017
 ID Encuesta: 24523 Ticket: 24497 Estatus: Validado

Proceso Electoral: Local Ordinario 2016-2017

Entidad:	COAHUILA	UBICACIÓN	
Municipio:	JIMENEZ	Latitud:	29.066389083862305
Proceso:	CAMPAÑA	Longitud:	-100.67888641357422
Ámbito:	Local	Calle:	carretera 2
		Colonia:	Centro
Hallazgo:	Bardas	Número:	s/n
Otro Hallazgo:	NO APLICA		
Tamaño (metros):	ANCHO: 13 ALTO: 1.65	Código Postal:	26400
Lema/Versión:	Jalemos Juntos por créditos a los ejidatarios	Entre Calle:	calle uno
ID-INE:	87660	Y Calle:	calle Garza
Tipo Beneficio:	Personalizado	Referencia:	frente a lote baldío
Observaciones:	frente a lote baldío		

BENEFICIADO(S):

No. 1	
Distritos Locales:	ACUÑA
Beneficiado(s):	MIGUEL ANGEL RIQUELME SOLIS () (18001)
Cargo:	GOBERNADOR ESTATAL
Sujeto Obligado:	POR UN COAHUILA SEGURO
Tipo Asociación:	Coaliciones

Sistema Integral de Monitoreo de Espectaculares y Medios Impresos.
Usuario: JUAN GILBERTO BARRAGÁN BORGHES Fecha Monitoreo: 27/05/2017
ID Encuesta: 24523 Ticket: 24497 Estatus: Validado



Sistema Integral de Monitoreo de Espectaculares y Medios Impresos.
 Usuario: JUAN GILBERTO BARRAGÁN BORGHES Fecha Monitoreo: 27/05/2017
 ID Encuesta: 24524 Ticket: 24498 Estatus: Validado

Proceso Electoral: Local Ordinario 2016-2017

Entidad:	COAHUILA	UBICACIÓN	
Municipio:	JIMENEZ	Latitud:	29.063701629638672
Proceso:	CAMPAÑA	Longitud:	-100.67906951904297
Ámbito:	Local	Calle:	carretera 2
		Colonia:	Centro
Hallazgo:	Bardas	Número:	s/n
Otro Hallazgo:	NO APLICA		
Tamaño (metros):	ANCHO: 13 ALTO: 1.65	Código Postal:	26400
Lema/Versión:	Jalemos Juntos por mas apoyo en el campo	Entre Calle:	calle uno
ID-INE:	87660	Y Calle:	calle tres
Tipo Beneficio:	Personalizado	Referencia:	frente a biblioteca Solano Montemayor
Observaciones:	frente a biblioteca Solano Montemayor		

BENEFICIADO(S):

No. 1	
Cargo:	GOBERNADOR ESTATAL
Sujeto Obligado:	POR UN COAHUILA SEGURO
Distritos Locales:	ACUÑA
Beneficiado(s):	MIGUEL ANGEL RIQUELME SOLIS () (18001)
Tipo Asociación:	Coaliciones

Sistema Integral de Monitoreo de Espectaculares y Medios Impresos.

Usuario: JUAN GILBERTO BARRAGÁN BORGHES Fecha Monitoreo: 27/05/2017

ID Encuesta: 24524 Ticket: 24498 Estatus: Validado



Sistema Integral de Monitoreo de Espectaculares y Medios Impresos.
 Usuario: LUIS FERNANDO ESTRADA MENCHACA Fecha Monitoreo: 27/05/2017
 ID Encuesta: 24562 Ticket: 24536 Estatus: Validado

Proceso Electoral: Local Ordinario 2016-2017

Entidad:	COAHUILA	UBICACIÓN	
Municipio:	GUERRERO	Latitud:	28.31271743774414
Proceso:	CAMPAÑA	Longitud:	-100.37345886230469
Ámbito:	Local	Calle:	ZARAGOZA
		Colonia:	CENTRO
Hallazgo:	Bardas	Número:	SIN NÚMERO
Otro Hallazgo:	NO APLICA		
Tamaño (metros):	ANCHO: 24 ALTO: 2	Código Postal:	26640
Lema/Versión:	POR MAS APOYO AL CAMPO	Entre Calle:	VICARIO
ID-INE:	128	Y Calle:	PÉREZ TREVIÑO
Tipo Beneficio:	Personalizado	Referencia:	QUINTA
Observaciones:	QUINTA		

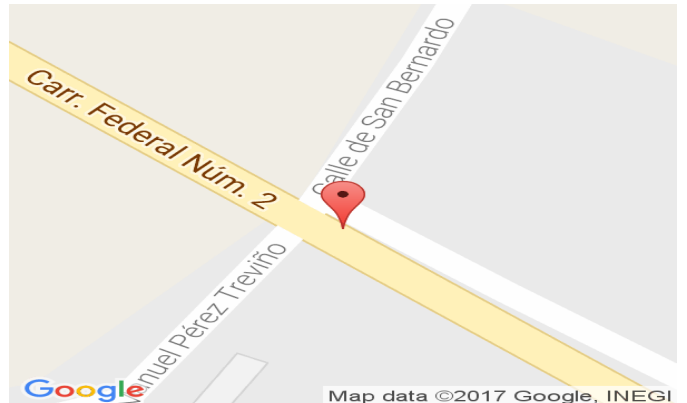
BENEFICIADO(S):

No. 1	
Tipo Asociación:	Coaliciones
Sujeto Obligado:	POR UN COAHUILA SEGURO
Cargo:	GOBERNADOR ESTATAL
Distritos Locales:	PIEDRAS NEGRAS
Beneficiado(s):	MIGUEL ANGEL RIQUELME SOLIS () (18001)

Sistema Integral de Monitoreo de Espectaculares y Medios Impresos.

Usuario: LUIS FERNANDO ESTRADA MENCHACA Fecha Monitoreo: 27/05/2017

ID Encuesta: 24562 Ticket: 24536 Estatus: Validado



Sistema Integral de Monitoreo de Espectaculares y Medios Impresos.

Usuario: PABLO JASSO EGUÍA Fecha Monitoreo: 28/05/2017

ID Encuesta: 24563 Ticket: 24537 Estatus: Validado

Proceso Electoral: Local Ordinario 2016-2017

Entidad:	COAHUILA	UBICACIÓN	
Municipio:	NAVA	Latitud:	28.655839920043945
Proceso:	CAMPAÑA	Longitud:	-100.5445556640625
Ámbito:	Local	Calle:	Allende
		Colonia:	centro
Hallazgo:	Bardas	Número:	s/n
Otro Hallazgo:	NO APLICA		
Tamaño (metros):	ANCHO: 34 ALTO: 2	Código Postal:	26170
Lema/Versión:	jalemos juntos	Entre Calle:	Zaragoza
ID-INE:	85794	Y Calle:	Obregón
Tipo Beneficio:	Personalizado	Referencia:	a un lado de hotel Villa Loreto

Observaciones:

BENEFICIADO(S):

No. 1	
Tipo Asociación:	Coaliciones
Sujeto Obligado:	POR UN COAHUILA SEGURO
Cargo:	GOBERNADOR ESTATAL
Distritos Locales:	PIEDRAS NEGRAS
Beneficiado(s):	MIGUEL ANGEL RIQUELME SOLIS () (18001)

Sistema Integral de Monitoreo de Espectaculares y Medios Impresos.
Usuario: PABLO JASSO EGUÍA Fecha Monitoreo: 28/05/2017
ID Encuesta: 24563 Ticket: 24537 Estatus: Validado



Sistema Integral de Monitoreo de Espectaculares y Medios Impresos.

Usuario: PABLO JASSO EGUÍA Fecha Monitoreo: 28/05/2017

ID Encuesta: 24565 Ticket: 24539 Estatus: Validado

Proceso Electoral: Local Ordinario 2016-2017

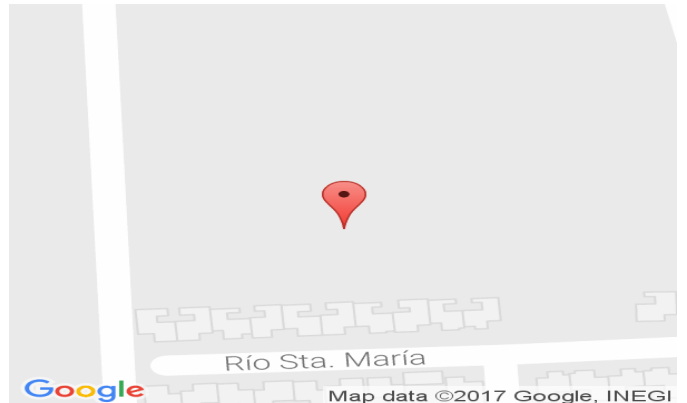
Entidad:	COAHUILA	UBICACIÓN	
Municipio:	NAVA	Latitud:	28.655839920043945
Proceso:	CAMPAÑA	Longitud:	-100.5445556640625
Ámbito:	Local	Calle:	Allende
		Colonia:	centro
Hallazgo:	Mantas (igual o mayor a 12mts)	Número:	s/n
Otro Hallazgo:	NO APLICA		
Tamaño (metros):	ANCHO: 8 ALTO: 3	Código Postal:	26170
Lema/Versión:	jalemos juntos	Entre Calle:	morelos
ID-INE:	85794	Y Calle:	emilio Carranza
Tipo Beneficio:	Personalizado	Referencia:	a un lado de gasolinería

Observaciones:

BENEFICIADO(S):

No. 1	
Cargo:	PRESIDENTE MUNICIPAL
Tipo Asociación:	Coaliciones
Sujeto Obligado:	POR UN COAHUILA SEGURO
Distritos Locales:	PIEDRAS NEGRAS
Beneficiado(s):	SERGIO ZENON VELAZQUEZ VAZQUEZ (NO INDICA) (18290)

Sistema Integral de Monitoreo de Espectaculares y Medios Impresos.
Usuario: PABLO JASSO EGUÍA Fecha Monitoreo: 28/05/2017
ID Encuesta: 24565 Ticket: 24539 Estatus: Validado



Sistema Integral de Monitoreo de Espectaculares y Medios Impresos.
 Usuario: LUIS FERNANDO ESTRADA MENCHACA Fecha Monitoreo: 28/05/2017
 ID Encuesta: 24567 Ticket: 24541 Estatus: Validado

Proceso Electoral: Local Ordinario 2016-2017

Entidad:	COAHUILA	UBICACIÓN	
Municipio:	NAVA	Latitud:	28.423023223876953
Proceso:	CAMPAÑA	Longitud:	-100.76625061035156
Ámbito:	Local	Calle:	ALLENDE
		Colonia:	CENTRO
Hallazgo:	Bardas	Número:	SIN NUMERO
Otro Hallazgo:	NO APLICA		
Tamaño (metros):	ANCHO: 34 ALTO: 2	Código Postal:	26170
	APARATOS		
Lema/Versión:	AUDITIVOS PARA ADULTOS MAYORES	Entre Calle:	OBREGÓN
ID-INE:	128	Y Calle:	MORELOS
Tipo Beneficio:	Personalizado	Referencia:	FRENTE TERRENO
Observaciones:	CASA		

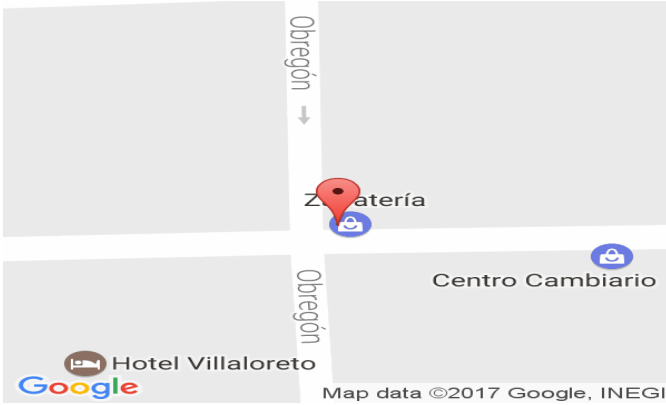
BENEFICIADO(S):

No. 1	
Cargo:	GOBERNADOR ESTATAL
Distritos Locales:	PIEDRAS NEGRAS
Beneficiado(s):	MIGUEL ANGEL RIQUELME SOLIS () (18001)
Sujeto Obligado:	POR UN COAHUILA SEGURO
Tipo Asociación:	Coaliciones

Sistema Integral de Monitoreo de Espectaculares y Medios Impresos.

Usuario: LUIS FERNANDO ESTRADA MENCHACA Fecha Monitoreo: 28/05/2017

ID Encuesta: 24567 Ticket: 24541 Estatus: Validado



Sistema Integral de Monitoreo de Espectaculares y Medios Impresos.

Usuario: PABLO JASSO EGUÍA Fecha Monitoreo: 28/05/2017

ID Encuesta: 24569 Ticket: 24543 Estatus: Validado

Proceso Electoral: Local Ordinario 2016-2017

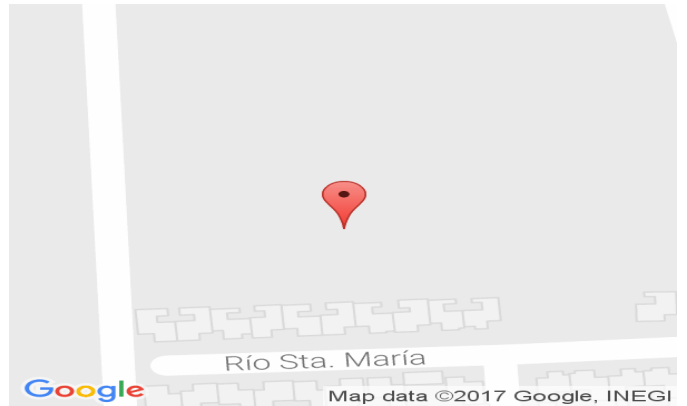

Entidad:	COAHUILA	UBICACIÓN	
Municipio:	NAVA	Latitud:	28.655839920043945
Proceso:	CAMPAÑA	Longitud:	-100.5445556640625
Ámbito:	Local	Calle:	Allende
		Colonia:	centro
Hallazgo:	Bardas	Número:	s/n
Otro Hallazgo:	NO APLICA		
Tamaño (metros):	ANCHO: 10 ALTO: 2	Código Postal:	26170
Lema/Versión:	jalemos juntos	Entre Calle:	ocampo
ID-INE:	85794	Y Calle:	Negrete
Tipo Beneficio:	Personalizado	Referencia:	a un lado de clinica ginecologica

Observaciones:

BENEFICIADO(S):

No. 1	
Distritos Locales:	PIEDRAS NEGRAS
Beneficiado(s):	MIGUEL ANGEL RIQUELME SOLIS () (18001)
Cargo:	GOBERNADOR ESTATAL
Sujeto Obligado:	POR UN COAHUILA SEGURO
Tipo Asociación:	Coaliciones

Sistema Integral de Monitoreo de Espectaculares y Medios Impresos.
Usuario: PABLO JASSO EGUÍA Fecha Monitoreo: 28/05/2017
ID Encuesta: 24569 Ticket: 24543 Estatus: Validado



Sistema Integral de Monitoreo de Espectaculares y Medios Impresos.

Usuario: PABLO JASSO EGUÍA Fecha Monitoreo: 28/05/2017

ID Encuesta: 24572 Ticket: 24546 Estatus: Validado

Proceso Electoral: Local Ordinario 2016-2017

Entidad:	COAHUILA	UBICACIÓN	
Municipio:	NAVA	Latitud:	28.655839920043945
Proceso:	CAMPAÑA	Longitud:	-100.5445556640625
Ámbito:	Local	Calle:	Venustiano Carranza
		Colonia:	centro
Hallazgo:	Bardas	Número:	s/n
Otro Hallazgo:	NO APLICA		
Tamaño (metros):	ANCHO: 15 ALTO: 1.7	Código Postal:	26170
Lema/Versión:	jalemos juntos	Entre Calle:	acuña
ID-INE:	85794	Y Calle:	de la fuente
Tipo Beneficio:	Personalizado	Referencia:	esquina con acuña

Observaciones:

BENEFICIADO(S):

No. 1	
Beneficiado(s):	MIGUEL ANGEL RIQUELME SOLIS () (18001)
Tipo Asociación:	Coaliciones
Sujeto Obligado:	POR UN COAHUILA SEGURO
Cargo:	GOBERNADOR ESTATAL
Distritos Locales:	PIEDRAS NEGRAS

Sistema Integral de Monitoreo de Espectaculares y Medios Impresos.
Usuario: PABLO JASSO EGUÍA Fecha Monitoreo: 28/05/2017
ID Encuesta: 24572 Ticket: 24546 Estatus: Validado



Sistema Integral de Monitoreo de Espectaculares y Medios Impresos.

Usuario: PABLO JASSO EGUÍA Fecha Monitoreo: 28/05/2017

ID Encuesta: 24574 Ticket: 24548 Estatus: Validado

Proceso Electoral: Local Ordinario 2016-2017

Entidad:	COAHUILA	UBICACIÓN	
Municipio:	NAVA	Latitud:	28.655839920043945
Proceso:	CAMPAÑA	Longitud:	-100.5445556640625
Ámbito:	Local	Calle:	Venustiano Carranza
		Colonia:	centro
Hallazgo:	Mantas (igual o mayor a 12mts)	Número:	s/n
Otro Hallazgo:	NO APLICA		
Tamaño (metros):	ANCHO: 10 ALTO: 4	Código Postal:	26170
Lema/Versión:	jalemos juntos	Entre Calle:	Zaragoza
ID-INE:	85794	Y Calle:	Obregón
Tipo Beneficio:	Personalizado	Referencia:	enfrente de plaza principal

Observaciones:

BENEFICIADO(S):

No. 1	
Distritos Locales:	PIEDRAS NEGRAS
Beneficiado(s):	SERGIO ZENON VELAZQUEZ VAZQUEZ (NO INDICA) (18290)
Sujeto Obligado:	POR UN COAHUILA SEGURO
Cargo:	PRESIDENTE MUNICIPAL
Tipo Asociación:	Coaliciones

Sistema Integral de Monitoreo de Espectaculares y Medios Impresos.
Usuario: PABLO JASSO EGUÍA Fecha Monitoreo: 28/05/2017
ID Encuesta: 24574 Ticket: 24548 Estatus: Validado



Sistema Integral de Monitoreo de Espectaculares y Medios Impresos.

Usuario: PABLO JASSO EGUÍA Fecha Monitoreo: 28/05/2017

ID Encuesta: 24575 Ticket: 24549 Estatus: Validado

Proceso Electoral: Local Ordinario 2016-2017

Entidad:	COAHUILA	UBICACIÓN	
Municipio:	NAVA	Latitud:	28.655839920043945
Proceso:	CAMPAÑA	Longitud:	-100.5445556640625
Ámbito:	Local	Calle:	Venustiano Carranza
		Colonia:	centro
Hallazgo:	Mantas (igual o mayor a 12mts)	Número:	s/n
Otro Hallazgo:	NO APLICA		
Tamaño (metros):	ANCHO: 10 ALTO: 3	Código Postal:	26170
Lema/Versión:	jalemos juntos	Entre Calle:	Bustamante
ID-INE:	85794	Y Calle:	la madrid
Tipo Beneficio:	Personalizado	Referencia:	esquina con Bustamante

Observaciones:

BENEFICIADO(S):

No. 1	
Distritos Locales:	PIEDRAS NEGRAS
Beneficiado(s):	SERGIO ZENON VELAZQUEZ VAZQUEZ (NO INDICA) (18290)
Sujeto Obligado:	POR UN COAHUILA SEGURO
Tipo Asociación:	Coaliciones
Cargo:	PRESIDENTE MUNICIPAL

Sistema Integral de Monitoreo de Espectaculares y Medios Impresos.
Usuario: PABLO JASSO EGUÍA Fecha Monitoreo: 28/05/2017
ID Encuesta: 24575 Ticket: 24549 Estatus: Validado



Sistema Integral de Monitoreo de Espectaculares y Medios Impresos.

Usuario: PABLO JASSO EGUÍA Fecha Monitoreo: 28/05/2017

ID Encuesta: 24584 Ticket: 24558 Estatus: Validado

Proceso Electoral: Local Ordinario 2016-2017

Entidad:	COAHUILA	UBICACIÓN	
Municipio:	NAVA	Latitud:	28.655839920043945
Proceso:	CAMPAÑA	Longitud:	-100.5445556640625
Ámbito:	Local	Calle:	Mondragón
		Colonia:	centro
Hallazgo:	Bardas	Número:	s/n
Otro Hallazgo:	NO APLICA		
Tamaño (metros):	ANCHO: 20 ALTO: 3	Código Postal:	29170
Lema/Versión:	jalemos juntos	Entre Calle:	Leónidas Guadarrama
ID-INE:	85794	Y Calle:	la Madrid
Tipo Beneficio:	Personalizado	Referencia:	enfrente super los eliseos

Observaciones:

BENEFICIADO(S):

No. 1	
Distritos Locales:	PIEDRAS NEGRAS
Beneficiado(s):	MIGUEL ANGEL RIQUELME SOLIS () (18001)
Tipo Asociación:	Coaliciones
Cargo:	GOBERNADOR ESTATAL
Sujeto Obligado:	POR UN COAHUILA SEGURO

Sistema Integral de Monitoreo de Espectaculares y Medios Impresos.
Usuario: PABLO JASSO EGUÍA Fecha Monitoreo: 28/05/2017
ID Encuesta: 24584 Ticket: 24558 Estatus: Validado



Sistema Integral de Monitoreo de Espectaculares y Medios Impresos.
 Usuario: LUIS FERNANDO ESTRADA MENCHACA Fecha Monitoreo: 28/05/2017
 ID Encuesta: 24587 Ticket: 24561 Estatus: Validado

Proceso Electoral: Local Ordinario 2016-2017

Entidad:	COAHUILA	UBICACIÓN	
Municipio:	NAVA	Latitud:	28.421977996826172
Proceso:	CAMPAÑA	Longitud:	-100.76712036132813
Ámbito:	Local	Calle:	ALLENDE
		Colonia:	CENTRO
Hallazgo:	Bardas	Número:	SIN NÚMERO
Otro Hallazgo:	NO APLICA		
Tamaño (metros):	ANCHO: 10 ALTO: 3	Código Postal:	26170
Lema/Versión:	JALEMOS JUNTOS	Entre Calle:	ZARAGOZA
ID-INE:	128	Y Calle:	OBREGÓN
Tipo Beneficio:	Personalizado	Referencia:	PLAZA
Observaciones:	NADA		

BENEFICIADO(S):

No. 1	
Tipo Asociación:	Coaliciones
Cargo:	PRESIDENTE MUNICIPAL
Distritos Locales:	PIEDRAS NEGRAS
Beneficiado(s):	SERGIO ZENON VELAZQUEZ VAZQUEZ (NO INDICA) (18290)
Sujeto Obligado:	POR UN COAHUILA SEGURO

Sistema Integral de Monitoreo de Espectaculares y Medios Impresos.
Usuario: LUIS FERNANDO ESTRADA MENCHACA Fecha Monitoreo: 28/05/2017
ID Encuesta: 24587 Ticket: 24561 Estatus: Validado



Sistema Integral de Monitoreo de Espectaculares y Medios Impresos.

Usuario: PABLO JASSO EGUÍA Fecha Monitoreo: 28/05/2017

ID Encuesta: 24589 Ticket: 24563 Estatus: Validado

Proceso Electoral: Local Ordinario 2016-2017

Entidad:	COAHUILA	UBICACIÓN	
Municipio:	NAVA	Latitud:	28.655839920043945
Proceso:	CAMPAÑA	Longitud:	-100.5445556640625
Ámbito:	Local	Calle:	Zapata
		Colonia:	centro
Hallazgo:	Mantas (igual o mayor a 12mts)	Número:	s/n
Otro Hallazgo:	NO APLICA		
Tamaño (metros):	ANCHO: 6 ALTO: 3	Código Postal:	26170
Lema/Versión:	jalemos juntos	Entre Calle:	allende
ID-INE:	85794	Y Calle:	Morelos
Tipo Beneficio:	Personalizado	Referencia:	esquina con Allende
Observaciones:	montado sobre estructura móvil		

BENEFICIADO(S):

No. 1	
Cargo:	PRESIDENTE MUNICIPAL
Tipo Asociación:	Coaliciones
Distritos Locales:	PIEDRAS NEGRAS
Beneficiado(s):	SERGIO ZENON VELAZQUEZ VAZQUEZ (NO INDICA) (18290)
Sujeto Obligado:	POR UN COAHUILA SEGURO

Sistema Integral de Monitoreo de Espectaculares y Medios Impresos.
Usuario: PABLO JASSO EGUÍA Fecha Monitoreo: 28/05/2017
ID Encuesta: 24589 Ticket: 24563 Estatus: Validado



Sistema Integral de Monitoreo de Espectaculares y Medios Impresos.

Usuario: PABLO JASSO EGUÍA Fecha Monitoreo: 28/05/2017

ID Encuesta: 24600 Ticket: 24574 Estatus: Validado

Proceso Electoral: Local Ordinario 2016-2017

Entidad:	COAHUILA	UBICACIÓN	
Municipio:	NAVA	Latitud:	28.655839920043945
Proceso:	CAMPAÑA	Longitud:	-100.5445556640625
Ámbito:	Local	Calle:	progreso
		Colonia:	centro
Hallazgo:	Mantas (menores a 12mts)	Número:	s/n
Otro Hallazgo:	NO APLICA		
Tamaño (metros):	ANCHO: 3 ALTO: 1.5	Código Postal:	26170
Lema/Versión:	jalemos juntos	Entre Calle:	iturbide
ID-INE:	85794	Y Calle:	Zapata
Tipo Beneficio:	Personalizado	Referencia:	a media cuadra de plaza

Observaciones:

BENEFICIADO(S):

No. 1	
Tipo Asociación:	Coaliciones
Sujeto Obligado:	POR UN COAHUILA SEGURO
Distritos Locales:	PIEDRAS NEGRAS
Beneficiado(s):	MIGUEL ANGEL RIQUELME SOLIS () (18001)
Cargo:	GOBERNADOR ESTATAL

Sistema Integral de Monitoreo de Espectaculares y Medios Impresos.
Usuario: PABLO JASSO EGUÍA Fecha Monitoreo: 28/05/2017
ID Encuesta: 24600 Ticket: 24574 Estatus: Validado



Sistema Integral de Monitoreo de Espectaculares y Medios Impresos.
 Usuario: LUIS ALBERTO RODRIGUEZ VELAZQUEZ Fecha Monitoreo: 07/05/2017
 ID Encuesta: 2500 Ticket: 2490 Estatus: Validado

Proceso Electoral: Local Ordinario 2016-2017

Entidad:	COAHUILA	UBICACIÓN	
Municipio:	MATAMOROS	Latitud:	25.526657104492188
Proceso:	CAMPAÑA	Longitud:	-103.21414184570313
Ámbito:	Local	Calle:	saltillo matamoros
		Colonia:	x
Hallazgo:	Bardas	Número:	x
Otro Hallazgo:	NO APLICA		
Tamaño (metros):	ANCHO: 7 ALTO: 2	Código Postal:	27440
Lema/Versión:	jalemos juntos	Entre Calle:	x
ID-INE:	x	Y Calle:	x
Tipo Beneficio:	Personalizado	Referencia:	salida a saltillo libre

Observaciones:

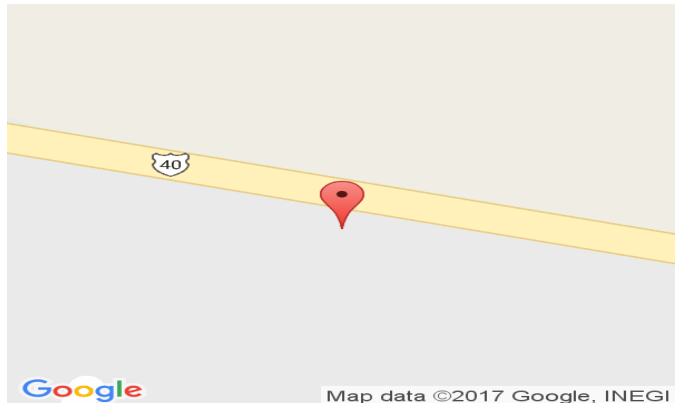
BENEFICIADO(S):

No. 1	
Sujeto Obligado:	POR UN COAHUILA SEGURO
Cargo:	GOBERNADOR ESTATAL
Distritos Locales:	MATAMOROS
Beneficiado(s):	MIGUEL ANGEL RIQUELME SOLIS () (18001)
Tipo Asociación:	Coaliciones

Sistema Integral de Monitoreo de Espectaculares y Medios Impresos.

Usuario: LUIS ALBERTO RODRIGUEZ VELAZQUEZ Fecha Monitoreo: 07/05/2017

ID Encuesta: 2500 Ticket: 2490 Estatus: Validado



Sistema Integral de Monitoreo de Espectaculares y Medios Impresos.
 Usuario: DIEGO SADOT HERRERA ESCAREÑO Fecha Monitoreo: 27/05/2017
 ID Encuesta: 25049 Ticket: 25023 Estatus: Validado

Proceso Electoral: Local Ordinario 2016-2017

Entidad:	COAHUILA	UBICACIÓN	
Municipio:	JIMENEZ	Latitud:	29.07050323486328
Proceso:	CAMPAÑA	Longitud:	-100.67716979980469
Ámbito:	Local	Calle:	IGNACIO ALLENDE
		Colonia:	CENTRO
Hallazgo:	Bardas	Número:	S/N
Otro Hallazgo:	NO APLICA		
Tamaño (metros):	ANCHO: 14 ALTO: 2	Código Postal:	26400
Lema/Versión:	JALEMOS JUNTOS	Entre Calle:	OCAMPO
ID-INE:	NE-127	Y Calle:	MATAMOROS
Tipo Beneficio:	Personalizado	Referencia:	ESQUINA CON OCAMPO

Observaciones: ESQUINA CON OCAMPO

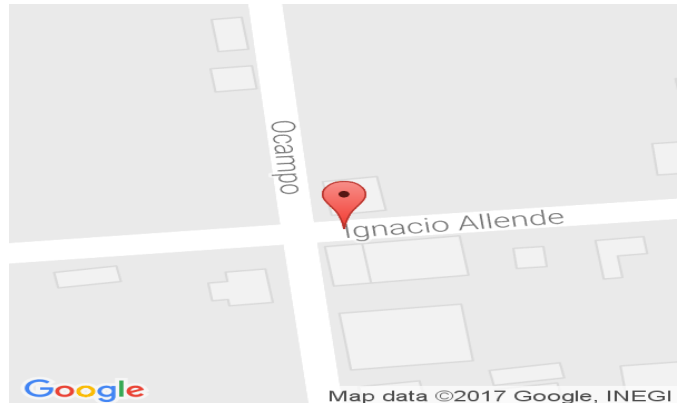
BENEFICIADO(S):

No. 1	
Sujeto Obligado:	POR UN COAHUILA SEGURO
Cargo:	GOBERNADOR ESTATAL
Distritos Locales:	ACUÑA
Beneficiado(s):	MIGUEL ANGEL RIQUELME SOLIS () (18001)
Tipo Asociación:	Coaliciones

Sistema Integral de Monitoreo de Espectaculares y Medios Impresos.

Usuario: DIEGO SADOT HERRERA ESCAREÑO Fecha Monitoreo: 27/05/2017

ID Encuesta: 25049 Ticket: 25023 Estatus: Validado



Sistema Integral de Monitoreo de Espectaculares y Medios Impresos.
 Usuario: DIEGO SADOT HERRERA ESCAREÑO Fecha Monitoreo: 27/05/2017
 ID Encuesta: 25052 Ticket: 25026 Estatus: Validado

Proceso Electoral: Local Ordinario 2016-2017

Entidad:	COAHUILA	UBICACIÓN	
Municipio:	JIMENEZ	Latitud:	29.06525230407715
Proceso:	CAMPAÑA	Longitud:	-100.67888641357422
Ámbito:	Local	Calle:	CARRETERA #2
		Colonia:	CENTRO
Hallazgo:	Bardas	Número:	S/N
Otro Hallazgo:	NO APLICA		
Tamaño (metros):	ANCHO: 13 ALTO: 1.65	Código Postal:	26400
Lema/Versión:	JALEMOS JUNTOS	Entre Calle:	GARZA
ID-INE:	NE-127	Y Calle:	CALLE UNO
Tipo Beneficio:	Personalizado	Referencia:	FRENTE A MUEBLES RUSTICOS
Observaciones:	FRENTE A MUEBLES RUSTICOS		

BENEFICIADO(S):

No. 1	
Tipo Asociación:	Coaliciones
Distritos Locales:	ACUÑA
Beneficiado(s):	MIGUEL ANGEL RIQUELME SOLIS () (18001)
Sujeto Obligado:	POR UN COAHUILA SEGURO
Cargo:	GOBERNADOR ESTATAL

Sistema Integral de Monitoreo de Espectaculares y Medios Impresos.

Usuario: DIEGO SADOT HERRERA ESCAREÑO Fecha Monitoreo: 27/05/2017

ID Encuesta: 25052 Ticket: 25026 Estatus: Validado



Sistema Integral de Monitoreo de Espectaculares y Medios Impresos.
 Usuario: DIEGO SADOT HERRERA ESCAREÑO Fecha Monitoreo: 27/05/2017
 ID Encuesta: 25053 Ticket: 25027 Estatus: Validado

Proceso Electoral: Local Ordinario 2016-2017

Entidad:	COAHUILA	UBICACIÓN	
Municipio:	JIMENEZ	Latitud:	29.06371307373047
Proceso:	CAMPAÑA	Longitud:	-100.67906951904297
Ámbito:	Local	Calle:	CARRETERA #2
		Colonia:	CENTRO
Hallazgo:	Bardas	Número:	S/N
Otro Hallazgo:	NO APLICA		
Tamaño (metros):	ANCHO: 13 ALTO: 1.65	Código Postal:	26400
Lema/Versión:	JALEMOS JUNTOS	Entre Calle:	CALLE UNO
ID-INE:	NE-127	Y Calle:	CALLE TRES
			FRENTE A
Tipo Beneficio:	Personalizado	Referencia:	BIBLIOTECA MONTEMAYOR
Observaciones:	FRENTE A BIBLIOTECA MONTEMAYOR		

BENEFICIADO(S):

No. 1	
Cargo:	GOBERNADOR ESTATAL
Sujeto Obligado:	POR UN COAHUILA SEGURO
Tipo Asociación:	Coaliciones
Distritos Locales:	ACUÑA
Beneficiado(s):	MIGUEL ANGEL RIQUELME SOLIS () (18001)

Sistema Integral de Monitoreo de Espectaculares y Medios Impresos.
Usuario: DIEGO SADOT HERRERA ESCAREÑO Fecha Monitoreo: 27/05/2017
ID Encuesta: 25053 Ticket: 25027 Estatus: Validado



Sistema Integral de Monitoreo de Espectaculares y Medios Impresos.

Usuario: ORTENCIA AFRICA LEONOR LUCATERO CAMPOS Fecha Monitoreo: 08/05/2017

ID Encuesta: 2508 Ticket: 2498 Estatus: Validado

Proceso Electoral: Local Ordinario 2016-2017

Entidad:	COAHUILA	UBICACIÓN	
Municipio:	MATAMOROS	Latitud:	25.540006637573242
Proceso:	CAMPAÑA	Longitud:	-103.44417572021484
Ámbito:	Local	Calle:	Carretera Torreón Matamoros
		Colonia:	rincon del valle
Hallazgo:	Panorámicos o espectaculares	Número:	s/n
Otro Hallazgo:	NO APLICA		
Tamaño (metros):	ANCHO: 12 ALTO: 4	Código Postal:	27440
Lema/Versión:	jalemos juntos	Entre Calle:	x
ID-INE:	x	Y Calle:	y
Tipo Beneficio:	Conjunto	Referencia:	sobre carretera
Observaciones:	ambos lados		

BENEFICIADO(S):

No. 1	
Cargo:	PRESIDENTE MUNICIPAL
Sujeto Obligado:	POR UN COAHUILA SEGURO
Distritos Locales:	MATAMOROS
Tipo Asociación:	Coaliciones
Beneficiado(s):	JUAN CARLOS AYUP GUERRERO () (18287)
No. 2	
Distritos Locales:	MATAMOROS
Tipo Asociación:	Partido

Sistema Integral de Monitoreo de Espectaculares y Medios Impresos.

Usuario: ORTENCIA AFRICA LEONOR LUCATERO CAMPOS Fecha Monitoreo: 08/05/2017

ID Encuesta: 2508 Ticket: 2498 Estatus: Validado

Beneficiado(s):	GRACIELA FERNANDEZ ALMARAZ (CHELA) (18040)
Cargo:	DIPUTADO LOCAL MR
Sujeto Obligado:	PARTIDO REVOLUCIONARIO INSTITUCIONAL



Sistema Integral de Monitoreo de Espectaculares y Medios Impresos.

Usuario: ORTENCIA AFRICA LEONOR LUCATERO CAMPOS Fecha Monitoreo: 08/05/2017

ID Encuesta: 2519 Ticket: 2509 Estatus: Validado

Proceso Electoral: Local Ordinario 2016-2017

Entidad:	COAHUILA	UBICACIÓN	
Municipio:	MATAMOROS	Latitud:	25.540006637573242
Proceso:	CAMPAÑA	Longitud:	-103.44417572021484
Ámbito:	Local	Calle:	donato guerra
		Colonia:	eulalio gutierrez
Hallazgo:	Bardas	Número:	sin numero
Otro Hallazgo:	NO APLICA		
Tamaño (metros):	ANCHO: 20 ALTO: 3	Código Postal:	27440
Lema/Versión:	jalemos juntos	Entre Calle:	pabellon
ID-INE:	x	Y Calle:	lerdo
Tipo Beneficio:	Directo	Referencia:	en barda de corral

Observaciones:

BENEFICIADO(S):

No. 1	
Sujeto Obligado:	POR UN COAHUILA SEGURO
Distritos Locales:	MATAMOROS
Beneficiado(s):	MIGUEL ANGEL RIQUELME SOLIS () (18001)
Tipo Asociación:	Coaliciones
Cargo:	GOBERNADOR ESTATAL

Sistema Integral de Monitoreo de Espectaculares y Medios Impresos.

Usuario: ORTENCIA AFRICA LEONOR LUCATERO CAMPOS Fecha Monitoreo: 08/05/2017

ID Encuesta: 2519 Ticket: 2509 Estatus: Validado



Sistema Integral de Monitoreo de Espectaculares y Medios Impresos.

Usuario: ORTENCIA AFRICA LEONOR LUCATERO CAMPOS Fecha Monitoreo: 08/05/2017

ID Encuesta: 2523 Ticket: 2513 Estatus: Validado

Proceso Electoral: Local Ordinario 2016-2017

Entidad:	COAHUILA	UBICACIÓN	
Municipio:	MATAMOROS	Latitud:	25.52322006225586
Proceso:	CAMPAÑA	Longitud:	-103.23001098632813
Ámbito:	Local	Calle:	niños héroes
		Colonia:	valle hermoso
Hallazgo:	Bardas	Número:	sin numero
Otro Hallazgo:	NO APLICA		
Tamaño (metros):	ANCHO: 20 ALTO: 3	Código Postal:	27440
Lema/Versión:	jalemos juntos	Entre Calle:	miguel de la madrid
ID-INE:	CH-1	Y Calle:	parras
Tipo Beneficio:	Directo	Referencia:	en barda de pension

Observaciones:

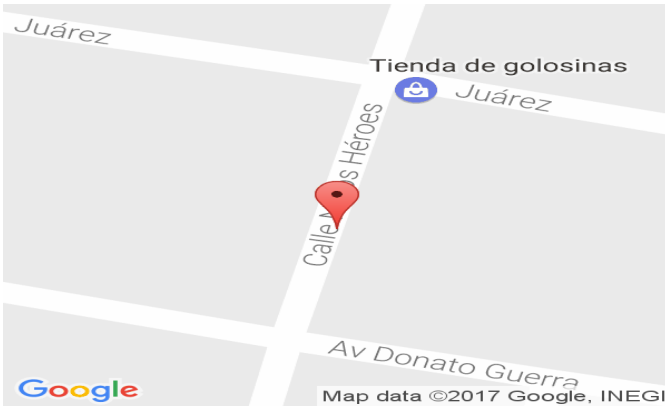
BENEFICIADO(S):

No. 1	
Cargo:	GOBERNADOR ESTATAL
Tipo Asociación:	Coaliciones
Sujeto Obligado:	POR UN COAHUILA SEGURO
Distritos Locales:	MATAMOROS
Beneficiado(s):	MIGUEL ANGEL RIQUELME SOLIS () (18001)

Sistema Integral de Monitoreo de Espectaculares y Medios Impresos.

Usuario: ORTENCIA AFRICA LEONOR LUCATERO CAMPOS Fecha Monitoreo: 08/05/2017

ID Encuesta: 2523 Ticket: 2513 Estatus: Validado



Sistema Integral de Monitoreo de Espectaculares y Medios Impresos.

Usuario: ORTENCIA AFRICA LEONOR LUCATERO CAMPOS Fecha Monitoreo: 08/05/2017

ID Encuesta: 2524 Ticket: 2514 Estatus: Validado

Proceso Electoral: Local Ordinario 2016-2017

Entidad:	COAHUILA	UBICACIÓN	
Municipio:	MATAMOROS	Latitud:	25.52322006225586
Proceso:	CAMPAÑA	Longitud:	-103.23001098632813
Ámbito:	Local	Calle:	cortinas
		Colonia:	maravillas
Hallazgo:	Bardas	Número:	x
Otro Hallazgo:	NO APLICA		
Tamaño (metros):	ANCHO: 15 ALTO: 3	Código Postal:	27440
Lema/Versión:	jalemos juntos	Entre Calle:	abasolo
ID-INE:	x	Y Calle:	segunda
Tipo Beneficio:	Conjunto	Referencia:	a 50 mts de materiales la federal

Observaciones:

BENEFICIADO(S):

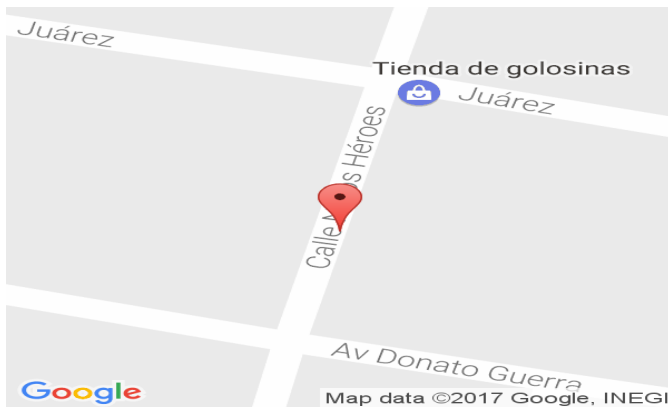
No. 1	
Beneficiado(s):	JUAN CARLOS AYUP GUERRERO () (18287)
Cargo:	PRESIDENTE MUNICIPAL
Tipo Asociación:	Coaliciones
Distritos Locales:	MATAMOROS
Sujeto Obligado:	POR UN COAHUILA SEGURO
No. 2	
Sujeto Obligado:	PARTIDO REVOLUCIONARIO INSTITUCIONAL
Distritos Locales:	MATAMOROS
Cargo:	DIPUTADO LOCAL MR

Sistema Integral de Monitoreo de Espectaculares y Medios Impresos.

Usuario: ORTENCIA AFRICA LEONOR LUCATERO CAMPOS Fecha Monitoreo: 08/05/2017

ID Encuesta: 2524 Ticket: 2514 Estatus: Validado

Beneficiado(s):	GRACIELA FERNANDEZ ALMARAZ (CHELA) (18040)
Tipo Asociación:	Partido



Sistema Integral de Monitoreo de Espectaculares y Medios Impresos.

Usuario: ORTENCIA AFRICA LEONOR LUCATERO CAMPOS Fecha Monitoreo: 08/05/2017

ID Encuesta: 2525 Ticket: 2515 Estatus: Validado

Proceso Electoral: Local Ordinario 2016-2017

Entidad:	COAHUILA	UBICACIÓN	
Municipio:	MATAMOROS	Latitud:	25.52322006225586
Proceso:	CAMPAÑA	Longitud:	-103.23001098632813
Ámbito:	Local	Calle:	Vicente Guerrero
		Colonia:	vegas de marrufo
Hallazgo:	Bardas	Número:	sin número
Otro Hallazgo:	NO APLICA		
Tamaño (metros):	ANCHO: 20 ALTO: 3	Código Postal:	27440
Lema/Versión:	jalemos juntos	Entre Calle:	zuazua
ID-INE:	x	Y Calle:	mejia
Tipo Beneficio:	Directo	Referencia:	contra esquina de bazar

Observaciones:

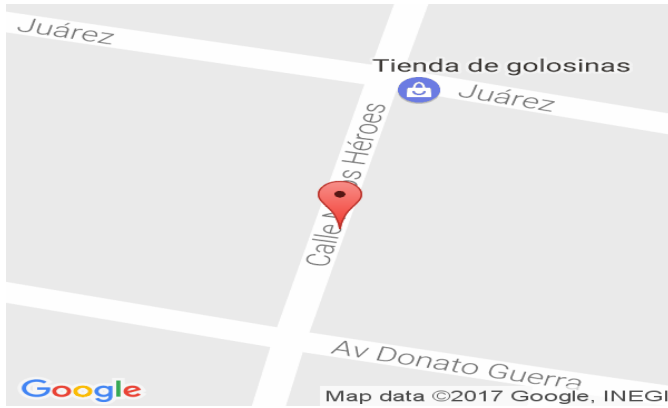
BENEFICIADO(S):

No. 1	
Beneficiado(s):	MIGUEL ANGEL RIQUELME SOLIS () (18001)
Sujeto Obligado:	POR UN COAHUILA SEGURO
Cargo:	GOBERNADOR ESTATAL
Distritos Locales:	MATAMOROS
Tipo Asociación:	Coaliciones

Sistema Integral de Monitoreo de Espectaculares y Medios Impresos.

Usuario: ORTENCIA AFRICA LEONOR LUCATERO CAMPOS Fecha Monitoreo: 08/05/2017

ID Encuesta: 2525 Ticket: 2515 Estatus: Validado



Sistema Integral de Monitoreo de Espectaculares y Medios Impresos.

Usuario: ORTENCIA AFRICA LEONOR LUCATERO CAMPOS Fecha Monitoreo: 08/05/2017

ID Encuesta: 2527 Ticket: 2517 Estatus: Validado

Proceso Electoral: Local Ordinario 2016-2017

Entidad:	COAHUILA	UBICACIÓN	
Municipio:	MATAMOROS	Latitud:	25.538646697998047
Proceso:	CAMPAÑA	Longitud:	-103.23551177978516
Ámbito:	Local	Calle:	Carretera Torreón Matamoros
		Colonia:	el chalet
Hallazgo:	Bardas	Número:	Sin número
Otro Hallazgo:	NO APLICA		
Tamaño (metros):	ANCHO: 20 ALTO: 3	Código Postal:	27440
Lema/Versión:	jalemos juntos	Entre Calle:	Leona Vicario
ID-INE:	x	Y Calle:	X
Tipo Beneficio:	Directo	Referencia:	Frente a ellos asados

Observaciones:

BENEFICIADO(S):

No. 1	
Tipo Asociación:	Coaliciones
Sujeto Obligado:	POR UN COAHUILA SEGURO
Distritos Locales:	MATAMOROS
Beneficiado(s):	MIGUEL ANGEL RIQUELME SOLIS () (18001)
Cargo:	GOBERNADOR ESTATAL

Sistema Integral de Monitoreo de Espectaculares y Medios Impresos.

Usuario: ORTENCIA AFRICA LEONOR LUCATERO CAMPOS Fecha Monitoreo: 08/05/2017

ID Encuesta: 2527 Ticket: 2517 Estatus: Validado



Sistema Integral de Monitoreo de Espectaculares y Medios Impresos.
 Usuario: LUIS ALBERTO RODRIGUEZ VELAZQUEZ Fecha Monitoreo: 08/05/2017
 ID Encuesta: 2528 Ticket: 2518 Estatus: Validado

Proceso Electoral: Local Ordinario 2016-2017

Entidad:	COAHUILA	UBICACIÓN	
Municipio:	MATAMOROS	Latitud:	25.535110473632813
Proceso:	CAMPAÑA	Longitud:	-103.2601089477539
Ámbito:	Local	Calle:	carr torreon matamoros
		Colonia:	morelos
Hallazgo:	Panorámicos o espectaculares	Número:	x
Otro Hallazgo:	NO APLICA		
Tamaño (metros):	ANCHO: 12 ALTO: 4	Código Postal:	27440
Lema/Versión:	jalemos juntos	Entre Calle:	x
ID-INE:	x	Y Calle:	x
Tipo Beneficio:	Conjunto	Referencia:	sobre la carretera
Observaciones:	ambos lados		

BENEFICIADO(S):

No. 1	
Distritos Locales:	MATAMOROS
Tipo Asociación:	Coaliciones
Beneficiado(s):	JUAN CARLOS AYUP GUERRERO () (18287)
Cargo:	PRESIDENTE MUNICIPAL
Sujeto Obligado:	POR UN COAHUILA SEGURO
No. 2	
Distritos Locales:	MATAMOROS
Tipo Asociación:	Partido

Sistema Integral de Monitoreo de Espectaculares y Medios Impresos.

Usuario: LUIS ALBERTO RODRIGUEZ VELAZQUEZ Fecha Monitoreo: 08/05/2017

ID Encuesta: 2528 Ticket: 2518 Estatus: Validado

Beneficiado(s):	GRACIELA FERNANDEZ ALMARAZ (CHELA) (18040)
Cargo:	DIPUTADO LOCAL MR
Sujeto Obligado:	PARTIDO REVOLUCIONARIO INSTITUCIONAL



Sistema Integral de Monitoreo de Espectaculares y Medios Impresos.
 Usuario: LUIS ALBERTO RODRIGUEZ VELAZQUEZ Fecha Monitoreo: 08/05/2017
 ID Encuesta: 2529 Ticket: 2519 Estatus: Validado

Proceso Electoral: Local Ordinario 2016-2017

Entidad:	COAHUILA	UBICACIÓN	
Municipio:	MATAMOROS	Latitud:	25.535423278808594
Proceso:	CAMPAÑA	Longitud:	-103.25794982910156
Ámbito:	Local	Calle:	carr torreon matamoros
		Colonia:	morelos
Hallazgo:	Panorámicos o espectaculares	Número:	x
Otro Hallazgo:	NO APLICA		
Tamaño (metros):	ANCHO: 8 ALTO: 7	Código Postal:	27440
Lema/Versión:	menos politica mas caracter	Entre Calle:	acatita
ID-INE:	x	Y Calle:	x
Tipo Beneficio:	Directo	Referencia:	en frente de customer first
Observaciones:	ambos lados		

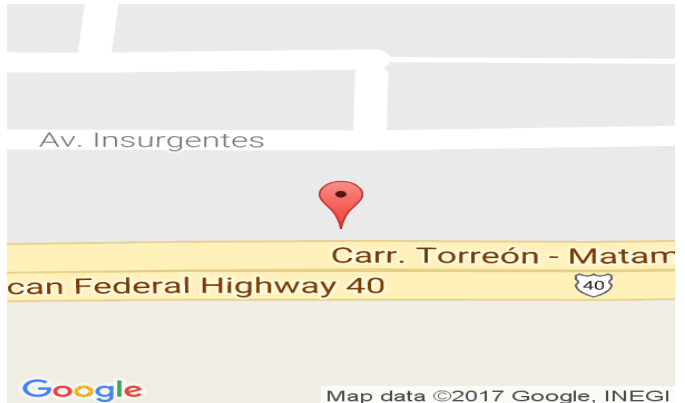
BENEFICIADO(S):

No. 1	
Tipo Asociación:	Coaliciones
Cargo:	GOBERNADOR ESTATAL
Distritos Locales:	MATAMOROS
Beneficiado(s):	MIGUEL ANGEL RIQUELME SOLIS () (18001)
Sujeto Obligado:	POR UN COAHUILA SEGURO

Sistema Integral de Monitoreo de Espectaculares y Medios Impresos.

Usuario: LUIS ALBERTO RODRIGUEZ VELAZQUEZ Fecha Monitoreo: 08/05/2017

ID Encuesta: 2529 Ticket: 2519 Estatus: Validado



Sistema Integral de Monitoreo de Espectaculares y Medios Impresos.
 Usuario: LUIS ALBERTO RODRIGUEZ VELAZQUEZ Fecha Monitoreo: 08/05/2017
 ID Encuesta: 2531 Ticket: 2521 Estatus: Validado

Proceso Electoral: Local Ordinario 2016-2017

Entidad:	COAHUILA	UBICACIÓN	
Municipio:	MATAMOROS	Latitud:	25.535398483276367
Proceso:	CAMPAÑA	Longitud:	-103.2573471069336
Ámbito:	Local	Calle:	carr torreon matamoros
		Colonia:	morelos
Hallazgo:	Panorámicos o espectaculares	Número:	x
Otro Hallazgo:	NO APLICA		
Tamaño (metros):	ANCHO: 8 ALTO: 7	Código Postal:	27440
Lema/Versión:	por nuestros jovenes... ¡¡jalemos juntos!	Entre Calle:	acatita
ID-INE:	x	Y Calle:	x
Tipo Beneficio:	Directo	Referencia:	en frente de customer first
Observaciones:	ambos lados		

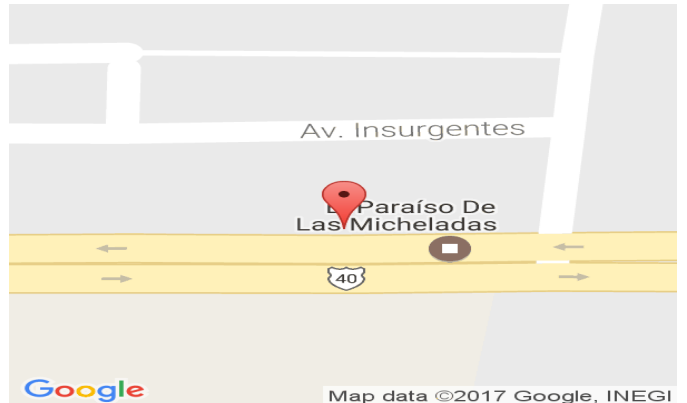
BENEFICIADO(S):

No. 1	
Tipo Asociación:	Coaliciones
Cargo:	GOBERNADOR ESTATAL
Sujeto Obligado:	POR UN COAHUILA SEGURO
Distritos Locales:	MATAMOROS
Beneficiado(s):	MIGUEL ANGEL RIQUELME SOLIS () (18001)

Sistema Integral de Monitoreo de Espectaculares y Medios Impresos.

Usuario: LUIS ALBERTO RODRIGUEZ VELAZQUEZ Fecha Monitoreo: 08/05/2017

ID Encuesta: 2531 Ticket: 2521 Estatus: Validado



Sistema Integral de Monitoreo de Espectaculares y Medios Impresos.
 Usuario: LUIS ALBERTO RODRIGUEZ VELAZQUEZ Fecha Monitoreo: 08/05/2017
 ID Encuesta: 2554 Ticket: 2544 Estatus: Validado

Proceso Electoral: Local Ordinario 2016-2017

Entidad:	COAHUILA	UBICACIÓN	
Municipio:	MATAMOROS	Latitud:	25.537883758544922
Proceso:	CAMPAÑA	Longitud:	-103.22687530517578
Ámbito:	Local	Calle:	Calle Niños Héroes
		Colonia:	Andalucía
Hallazgo:	Bardas	Número:	x
Otro Hallazgo:	NO APLICA		
Tamaño (metros):	ANCHO: 11 ALTO: 2	Código Postal:	27440
Lema/Versión:	garantizare el abasto de agua	Entre Calle:	miguel de la madrid
ID-INE:	x	Y Calle:	parras
Tipo Beneficio:	Conjunto	Referencia:	a un costado del motel los alfredos

Observaciones:

BENEFICIADO(S):

No. 1	
Cargo:	PRESIDENTE MUNICIPAL
Sujeto Obligado:	POR UN COAHUILA SEGURO
Distritos Locales:	MATAMOROS
Tipo Asociación:	Coaliciones
Beneficiado(s):	JUAN CARLOS AYUP GUERRERO () (18287)
No. 2	
Distritos Locales:	MATAMOROS
Tipo Asociación:	Partido

Sistema Integral de Monitoreo de Espectaculares y Medios Impresos.

Usuario: LUIS ALBERTO RODRIGUEZ VELAZQUEZ Fecha Monitoreo: 08/05/2017

ID Encuesta: 2554 Ticket: 2544 Estatus: Validado

Beneficiado(s):	GRACIELA FERNANDEZ ALMARAZ (CHELA) (18040)
Cargo:	DIPUTADO LOCAL MR
Sujeto Obligado:	PARTIDO REVOLUCIONARIO INSTITUCIONAL



Sistema Integral de Monitoreo de Espectaculares y Medios Impresos.
 Usuario: JUAN JOSÉ DEL VALLE QUEZADA Fecha Monitoreo: 09/05/2017
 ID Encuesta: 2617 Ticket: 2607 Estatus: Validado

Proceso Electoral: Local Ordinario 2016-2017

Entidad:	COAHUILA	UBICACIÓN	
Municipio:	MONCLOVA	Latitud:	26.884944915771484
Proceso:	CAMPAÑA	Longitud:	-101.42842102050781
Ámbito:	Local	Calle:	av industrial
		Colonia:	1 de mayo
Hallazgo:	Bardas	Número:	s/n
Otro Hallazgo:	NO APLICA		
Tamaño (metros):	ANCHO: 10 ALTO: 2	Código Postal:	25760
Lema/Versión:	jalemos juntos	Entre Calle:	juventino rosas
ID-INE:	18001	Y Calle:	av industrial
Tipo Beneficio:	Genérico	Referencia:	escuela primaria julio cantu

Observaciones:

BENEFICIADO(S):

No. 1	
Sujeto Obligado:	POR UN COAHUILA SEGURO
Distritos Locales:	MONCLOVA
Beneficiado(s):	MIGUEL ANGEL RIQUELME SOLIS () (18001)
Tipo Asociación:	Coaliciones
Cargo:	GOBERNADOR ESTATAL

Sistema Integral de Monitoreo de Espectaculares y Medios Impresos.
Usuario: JUAN JOSÉ DEL VALLE QUEZADA Fecha Monitoreo: 09/05/2017
ID Encuesta: 2617 Ticket: 2607 Estatus: Validado



Sistema Integral de Monitoreo de Espectaculares y Medios Impresos.
 Usuario: JUAN JOSÉ DEL VALLE QUEZADA Fecha Monitoreo: 09/05/2017
 ID Encuesta: 2646 Ticket: 2636 Estatus: Validado

Proceso Electoral: Local Ordinario 2016-2017

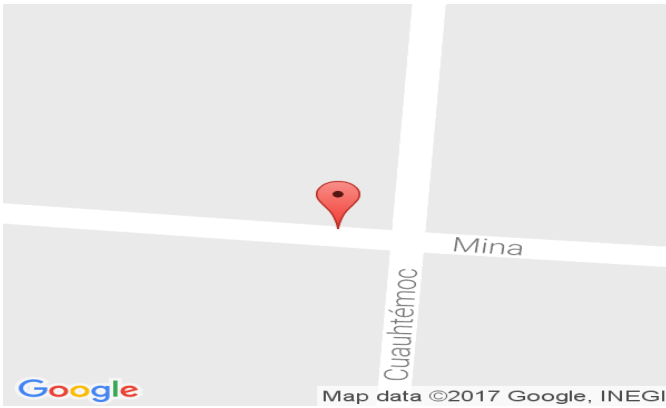
Entidad:	COAHUILA	UBICACIÓN	
Municipio:	MONCLOVA	Latitud:	26.91036033630371
Proceso:	CAMPAÑA	Longitud:	-101.41851043701172
Ámbito:	Local	Calle:	Mina
		Colonia:	Pueblo
Hallazgo:	Bardas	Número:	sn
Otro Hallazgo:	NO APLICA		
Tamaño (metros):	ANCHO: 2 ALTO: 10	Código Postal:	25730
Lema/Versión:	Jalemos Juntos	Entre Calle:	Mina
ID-INE:	sn	Y Calle:	Cuauhtémoc
Tipo Beneficio:	Personalizado	Referencia:	Asesores Moreno

Observaciones:

BENEFICIADO(S):

No. 1	
Distritos Locales:	MONCLOVA
Cargo:	GOBERNADOR ESTATAL
Tipo Asociación:	Coaliciones
Sujeto Obligado:	POR UN COAHUILA SEGURO
Beneficiado(s):	MIGUEL ANGEL RIQUELME SOLIS () (18001)

Sistema Integral de Monitoreo de Espectaculares y Medios Impresos.
Usuario: JUAN JOSÉ DEL VALLE QUEZADA Fecha Monitoreo: 09/05/2017
ID Encuesta: 2646 Ticket: 2636 Estatus: Validado



Sistema Integral de Monitoreo de Espectaculares y Medios Impresos.

Usuario: ORTENCIA AFRICA LEONOR LUCATERO CAMPOS Fecha Monitoreo: 09/05/2017

ID Encuesta: 2674 Ticket: 2664 Estatus: Validado

Proceso Electoral: Local Ordinario 2016-2017

Entidad:	COAHUILA	UBICACIÓN	
Municipio:	VIESCA	Latitud:	25.483667373657227
Proceso:	CAMPAÑA	Longitud:	-103.06404113769531
Ámbito:	Local	Calle:	Carretera Saltillo Matamoros
		Colonia:	Ejido Gabino González
Hallazgo:	Bardas	Número:	sin numero
Otro Hallazgo:	NO APLICA		
Tamaño (metros):	ANCHO: 10 ALTO: 3	Código Postal:	27480
Lema/Versión:	jalemos juntos	Entre Calle:	División del Norte
ID-INE:	M19	Y Calle:	Javier Solís
Tipo Beneficio:	Directo	Referencia:	A un costado de biblioteca pública municipal

Observaciones:

BENEFICIADO(S):

No. 1	
Distritos Locales:	MATAMOROS
Cargo:	GOBERNADOR ESTATAL
Sujeto Obligado:	POR UN COAHUILA SEGURO
Beneficiado(s):	MIGUEL ANGEL RIQUELME SOLIS () (18001)
Tipo Asociación:	Coaliciones

Sistema Integral de Monitoreo de Espectaculares y Medios Impresos.

Usuario: ORTENCIA AFRICA LEONOR LUCATERO CAMPOS Fecha Monitoreo: 09/05/2017

ID Encuesta: 2674 Ticket: 2664 Estatus: Validado



Sistema Integral de Monitoreo de Espectaculares y Medios Impresos.

Usuario: JORGE NAVAR DE LEÓN Fecha Monitoreo: 01/06/2017

ID Encuesta: 27735 Ticket: 27709 Estatus: Validado

Proceso Electoral: Local Ordinario 2016-2017

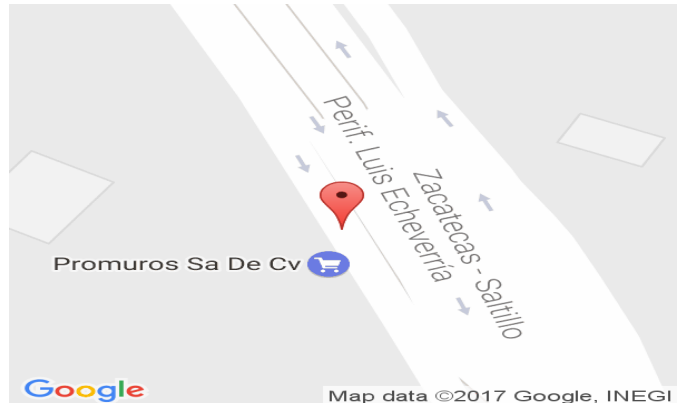
Entidad:	COAHUILA	UBICACIÓN	
Municipio:	SALTILLO	Latitud:	25.436491012573242
Proceso:	CAMPAÑA	Longitud:	-100.97309112548828
Ámbito:	Local	Calle:	PERIFÉRICO LUIS ECHEVERRÍA
		Colonia:	AMÉRICA
Hallazgo:	Panorámicos o espectaculares	Número:	SN
Otro Hallazgo:	NO APLICA		
Tamaño (metros):	ANCHO: 12 ALTO: 4	Código Postal:	25290
Lema/Versión:	MENOS	Entre Calle:	VALDEZ SANCHEZ
ID-INE:	NA	Y Calle:	PERIFÉRICO
Tipo Beneficio:	Directo	Referencia:	BILATERAL FRENTE A FORESTAL SIERRA AZUL

Observaciones:

BENEFICIADO(S):

No. 1	
Tipo Asociación:	Coaliciones
Sujeto Obligado:	POR UN COAHUILA SEGURO
Distritos Locales:	SALTILLO
Beneficiado(s):	MIGUEL ANGEL RIQUELME SOLIS () (18001)
Cargo:	GOBERNADOR ESTATAL

Sistema Integral de Monitoreo de Espectaculares y Medios Impresos.
Usuario: JORGE NAVAR DE LEÓN Fecha Monitoreo: 01/06/2017
ID Encuesta: 27735 Ticket: 27709 Estatus: Validado



Sistema Integral de Monitoreo de Espectaculares y Medios Impresos.
 Usuario: TANIA FABIOLA ALVAREZ AGUILAR Fecha Monitoreo: 01/06/2017
 ID Encuesta: 27736 Ticket: 27710 Estatus: Validado

Proceso Electoral: Local Ordinario 2016-2017

Entidad:	COAHUILA	UBICACIÓN	
Municipio:	SALTILLO	Latitud:	25.435413360595703
Proceso:	CAMPAÑA	Longitud:	-100.97270965576172
Ámbito:	Local	Calle:	NAZARIO ORTIZ
		Colonia:	AMÉRICA
Hallazgo:	Panorámicos o espectaculares	Número:	SN
Otro Hallazgo:	NO APLICA		
Tamaño (metros):	ANCHO: 12 ALTO: 4	Código Postal:	25290
Lema/Versión:	MENOS POLITICA MAS CARÁCTER	Entre Calle:	PERIFÉRICO
ID-INE:	SN	Y Calle:	VALDES SANCHEZ
			BILATERAL FRENTE
Tipo Beneficio:	Directo	Referencia:	A FORESTAL SIERRA AZUL
Observaciones:	VEDA ELECTORAL		

BENEFICIADO(S):

No. 1	
Sujeto Obligado:	POR UN COAHUILA SEGURO
Cargo:	GOBERNADOR ESTATAL
Tipo Asociación:	Coaliciones
Distritos Locales:	SALTILLO
Beneficiado(s):	MIGUEL ANGEL RIQUELME SOLIS () (18001)

Sistema Integral de Monitoreo de Espectaculares y Medios Impresos.
Usuario: TANIA FABIOLA ALVAREZ AGUILAR Fecha Monitoreo: 01/06/2017
ID Encuesta: 27736 Ticket: 27710 Estatus: Validado



Sistema Integral de Monitoreo de Espectaculares y Medios Impresos.
 Usuario: TANIA FABIOLA ALVAREZ AGUILAR Fecha Monitoreo: 01/06/2017
 ID Encuesta: 27738 Ticket: 27712 Estatus: Validado

Proceso Electoral: Local Ordinario 2016-2017

Entidad:	COAHUILA	UBICACIÓN	
Municipio:	SALTILLO	Latitud:	25.428815841674805
Proceso:	CAMPAÑA	Longitud:	-100.97053527832031
Ámbito:	Local	Calle:	PERIFÉRICO LEA
		Colonia:	RANCHO LAS VARAS
Hallazgo:	Panorámicos o espectaculares	Número:	SN
Otro Hallazgo:	NO APLICA		
Tamaño (metros):	ANCHO: 12 ALTO: 4	Código Postal:	25280
Lema/Versión:	POR EL BIEN DE SALTILLO JALEMOS JUNTOS	Entre Calle:	ESTABLO
ID-INE:	SN	Y Calle:	DEL BAJIO
Tipo Beneficio:	Directo	Referencia:	FRENTE A FERRE MAYOREO
Observaciones:	VEDA ELECTORAL		

BENEFICIADO(S):

No. 1	
Sujeto Obligado:	POR UN COAHUILA SEGURO
Distritos Locales:	SALTILLO
Beneficiado(s):	MANOLO JIMENEZ SALINAS () (18297)
Cargo:	PRESIDENTE MUNICIPAL
Tipo Asociación:	Coaliciones

Sistema Integral de Monitoreo de Espectaculares y Medios Impresos.
Usuario: TANIA FABIOLA ALVAREZ AGUILAR Fecha Monitoreo: 01/06/2017
ID Encuesta: 27738 Ticket: 27712 Estatus: Validado



Sistema Integral de Monitoreo de Espectaculares y Medios Impresos.

Usuario: JORGE NAVAR DE LEÓN Fecha Monitoreo: 01/06/2017

ID Encuesta: 27741 Ticket: 27715 Estatus: Validado

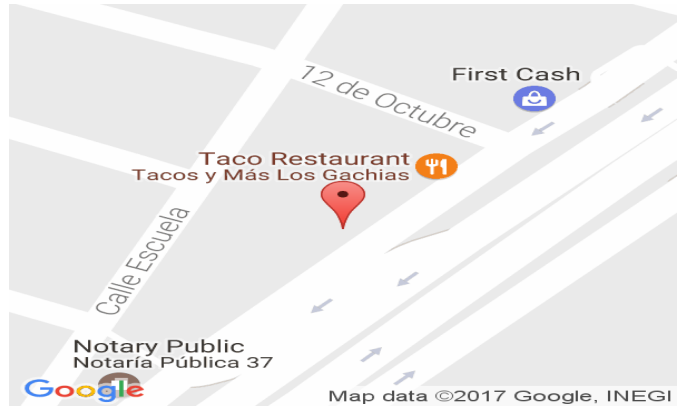
Proceso Electoral: Local Ordinario 2016-2017

Entidad:	COAHUILA	UBICACIÓN	
Municipio:	SALTILLO	Latitud:	25.417470932006836
Proceso:	CAMPAÑA	Longitud:	-100.97429656982422
Ámbito:	Local	Calle:	PERIFÉRICO LUIS ECHEVERRÍA
		Colonia:	SAN RAMÓN
Hallazgo:	Panorámicos o espectaculares	Número:	SN
Otro Hallazgo:	NO APLICA		
Tamaño (metros):	ANCHO: 15 ALTO: 3	Código Postal:	25020
Lema/Versión:	POR EL BIEN DE SALTILLO JALEMOS JUNTOS	Entre Calle:	DEL BORDO
ID-INE:	NA	Y Calle:	KINDER
Tipo Beneficio:	Directo	Referencia:	VEDA ELECTORAL, BILATERAL FRENTE A LETRERO DE SORIANA
Observaciones:	VEDA ELECTORAL		

BENEFICIADO(S):

No. 1	
Distritos Locales:	SALTILLO
Beneficiado(s):	MANOLO JIMENEZ SALINAS () (18297)
Tipo Asociación:	Coaliciones
Cargo:	PRESIDENTE MUNICIPAL
Sujeto Obligado:	POR UN COAHUILA SEGURO

Sistema Integral de Monitoreo de Espectaculares y Medios Impresos.
Usuario: JORGE NAVAR DE LEÓN Fecha Monitoreo: 01/06/2017
ID Encuesta: 27741 Ticket: 27715 Estatus: Validado



Sistema Integral de Monitoreo de Espectaculares y Medios Impresos.
 Usuario: TANIA FABIOLA ALVAREZ AGUILAR Fecha Monitoreo: 01/06/2017
 ID Encuesta: 27743 Ticket: 27717 Estatus: Validado

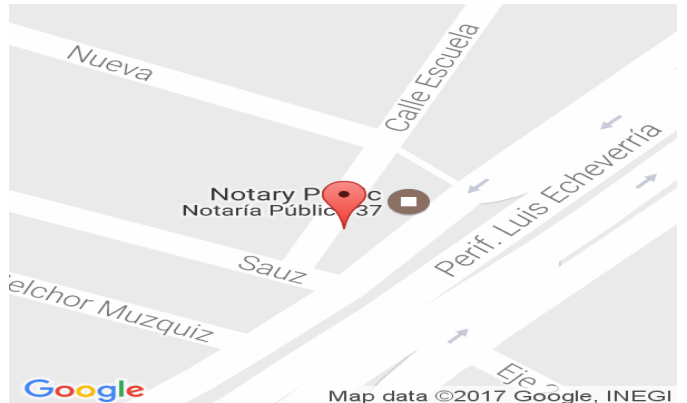
Proceso Electoral: Local Ordinario 2016-2017

Entidad:	COAHUILA	UBICACIÓN	
Municipio:	SALTILLO	Latitud:	25.416807174682617
Proceso:	CAMPAÑA	Longitud:	-100.97499084472656
Ámbito:	Local	Calle:	PERIFÉRICO
		Colonia:	SAN RAMON
Hallazgo:	Panorámicos o espectaculares	Número:	SN
Otro Hallazgo:	NO APLICA		
Tamaño (metros):	ANCHO: 12 ALTO: 4	Código Postal:	25020
Lema/Versión:	POR EL BIEN DE SALTILLO JALEMOS JUNTOS	Entre Calle:	KINDER
ID-INE:	SN	Y Calle:	NUEVA
Tipo Beneficio:	Directo	Referencia:	BILATERAL FRENTE. A SORIANA
Observaciones:	VEDA ELECTORAL		

BENEFICIADO(S):

No. 1	
Distritos Locales:	SALTILLO
Beneficiado(s):	MANOLO JIMENEZ SALINAS () (18297)
Cargo:	PRESIDENTE MUNICIPAL
Tipo Asociación:	Coaliciones
Sujeto Obligado:	POR UN COAHUILA SEGURO

Sistema Integral de Monitoreo de Espectaculares y Medios Impresos.
Usuario: TANIA FABIOLA ALVAREZ AGUILAR Fecha Monitoreo: 01/06/2017
ID Encuesta: 27743 Ticket: 27717 Estatus: Validado



Sistema Integral de Monitoreo de Espectaculares y Medios Impresos.
 Usuario: TANIA FABIOLA ALVAREZ AGUILAR Fecha Monitoreo: 01/06/2017
 ID Encuesta: 27748 Ticket: 27722 Estatus: Validado

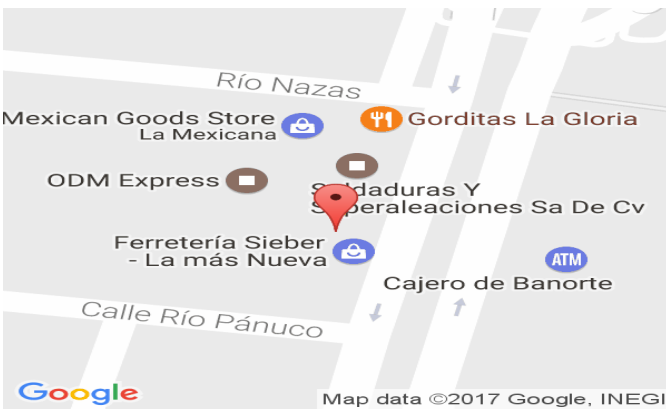
Proceso Electoral: Local Ordinario 2016-2017

Entidad:	COAHUILA	UBICACIÓN	
Municipio:	SALTILLO	Latitud:	25.411542892456055
Proceso:	CAMPAÑA	Longitud:	-100.97825622558594
Ámbito:	Local	Calle:	PERIFÉRICO LEA
		Colonia:	LA CONDESA
Hallazgo:	Panorámicos o espectaculares	Número:	SN
Otro Hallazgo:	NO APLICA		
Tamaño (metros):	ANCHO: 12 ALTO: 4	Código Postal:	25022
Lema/Versión:	COAHUILA PIENSA VERDE	Entre Calle:	RIO PANUCO
ID-INE:	SN	Y Calle:	RIO NAZAS
Tipo Beneficio:	Directo	Referencia:	FRENTE. A FERRETERA SIEBER
Observaciones:	VEDA ELECTORAL		

BENEFICIADO(S):

No. 1	
Distritos Locales:	SALTILLO
Beneficiado(s):	MIGUEL ANGEL RIQUELME SOLIS () (18001)
Sujeto Obligado:	POR UN COAHUILA SEGURO
Tipo Asociación:	Coaliciones
Cargo:	GOBERNADOR ESTATAL

Sistema Integral de Monitoreo de Espectaculares y Medios Impresos.
Usuario: TANIA FABIOLA ALVAREZ AGUILAR Fecha Monitoreo: 01/06/2017
ID Encuesta: 27748 Ticket: 27722 Estatus: Validado



Sistema Integral de Monitoreo de Espectaculares y Medios Impresos.
 Usuario: TANIA FABIOLA ALVAREZ AGUILAR Fecha Monitoreo: 01/06/2017
 ID Encuesta: 27753 Ticket: 27727 Estatus: Validado

Proceso Electoral: Local Ordinario 2016-2017

Entidad:	COAHUILA	UBICACIÓN	
Municipio:	SALTILLO	Latitud:	25.392881393432617
Proceso:	CAMPAÑA	Longitud:	-100.9899673461914
Ámbito:	Local	Calle:	PERIFÉRICO
		Colonia:	MIGUEL HIDALGO
Hallazgo:	Panorámicos o espectaculares	Número:	SN
Otro Hallazgo:	NO APLICA		
Tamaño (metros):	ANCHO: 12 ALTO: 4	Código Postal:	25096
Lema/Versión:	MENOS POLITICA MAS CARÁCTER	Entre Calle:	MIGUEL HIDALGO
ID-INE:	SN	Y Calle:	3
Tipo Beneficio:	Directo	Referencia:	BILATERAL ARRIBA DE TALLER DE SOLDADURA
Observaciones:	VEDA ELECTORAL		

BENEFICIADO(S):

No. 1	
Sujeto Obligado:	POR UN COAHUILA SEGURO
Tipo Asociación:	Coaliciones
Distritos Locales:	SALTILLO
Beneficiado(s):	MIGUEL ANGEL RIQUELME SOLIS () (18001)
Cargo:	GOBERNADOR ESTATAL

Sistema Integral de Monitoreo de Espectaculares y Medios Impresos.
Usuario: TANIA FABIOLA ALVAREZ AGUILAR Fecha Monitoreo: 01/06/2017
ID Encuesta: 27753 Ticket: 27727 Estatus: Validado



Sistema Integral de Monitoreo de Espectaculares y Medios Impresos.
 Usuario: TANIA FABIOLA ALVAREZ AGUILAR Fecha Monitoreo: 01/06/2017
 ID Encuesta: 27754 Ticket: 27728 Estatus: Validado

Proceso Electoral: Local Ordinario 2016-2017

Entidad:	COAHUILA	UBICACIÓN	
Municipio:	SALTILLO	Latitud:	25.393558502197266
Proceso:	CAMPAÑA	Longitud:	-101.00240325927734
Ámbito:	Local	Calle:	PERIFÉRICO
		Colonia:	LOURDES
Hallazgo:	Panorámicos o espectaculares	Número:	SN
Otro Hallazgo:	NO APLICA		
Tamaño (metros):	ANCHO: 12 ALTO: 4	Código Postal:	25290
Lema/Versión:	MENOS POLITICA MAS CHARACTER	Entre Calle:	PRESIDENTE CARDENAS
ID-INE:	SN	Y Calle:	CALLE 7
Tipo Beneficio:	Directo	Referencia:	A UN LADO DE LA B HERMANOS
Observaciones:	VEDA ELECTORAL		

BENEFICIADO(S):

No. 1	
Cargo:	GOBERNADOR ESTATAL
Tipo Asociación:	Coaliciones
Sujeto Obligado:	POR UN COAHUILA SEGURO
Distritos Locales:	SALTILLO
Beneficiado(s):	MIGUEL ANGEL RIQUELME SOLIS () (18001)

Sistema Integral de Monitoreo de Espectaculares y Medios Impresos.
Usuario: TANIA FABIOLA ALVAREZ AGUILAR Fecha Monitoreo: 01/06/2017
ID Encuesta: 27754 Ticket: 27728 Estatus: Validado



Sistema Integral de Monitoreo de Espectaculares y Medios Impresos.
 Usuario: TANIA FABIOLA ALVAREZ AGUILAR Fecha Monitoreo: 01/06/2017
 ID Encuesta: 27755 Ticket: 27729 Estatus: Validado

Proceso Electoral: Local Ordinario 2016-2017

Entidad:	COAHUILA	UBICACIÓN	
Municipio:	SALTILLO	Latitud:	25.40196990966797
Proceso:	CAMPAÑA	Longitud:	-101.03129577636719
Ámbito:	Local	Calle:	PERIFÉRICO LUIS ECHEVERRÍA
		Colonia:	VALLE VERDE
Hallazgo:	Panorámicos o espectaculares	Número:	SN
Otro Hallazgo:	NO APLICA		
Tamaño (metros):	ANCHO: 15 ALTO: 4	Código Postal:	25195
Lema/Versión:	RIQUELME GOBERNADOR	Entre Calle:	VALLE DE LAS MARAVILLAS
ID-INE:	NA	Y Calle:	VALLE DE LAS PARRAS
Tipo Beneficio:	Directo	Referencia:	ARRIBA DE TALLER MECANICO
Observaciones:	VEDA ELECTORAL		

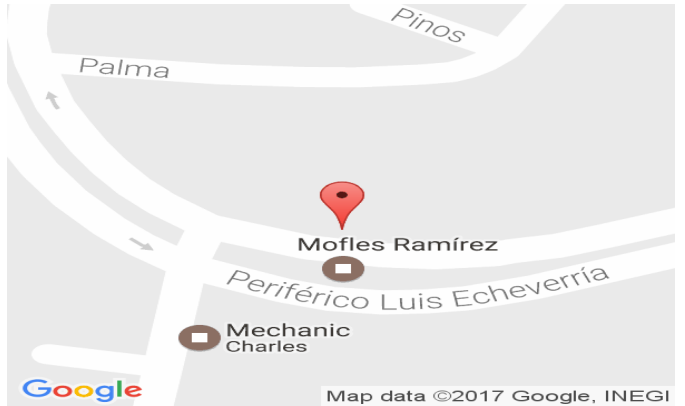
BENEFICIADO(S):

No. 1	
Cargo:	GOBERNADOR ESTATAL
Tipo Asociación:	Coaliciones
Distritos Locales:	SALTILLO
Beneficiado(s):	MIGUEL ANGEL RIQUELME SOLIS () (18001)
Sujeto Obligado:	POR UN COAHUILA SEGURO

Sistema Integral de Monitoreo de Espectaculares y Medios Impresos.

Usuario: TANIA FABIOLA ALVAREZ AGUILAR Fecha Monitoreo: 01/06/2017

ID Encuesta: 27755 Ticket: 27729 Estatus: Validado



Sistema Integral de Monitoreo de Espectaculares y Medios Impresos.

Usuario: JORGE NAVAR DE LEÓN Fecha Monitoreo: 01/06/2017

ID Encuesta: 27756 Ticket: 27730 Estatus: Validado

Proceso Electoral: Local Ordinario 2016-2017

Entidad:	COAHUILA	UBICACIÓN	
Municipio:	SALTILLO	Latitud:	25.40382957458496
Proceso:	CAMPAÑA	Longitud:	-100.98358154296875
Ámbito:	Local	Calle:	MIGUEL LINARES
		Colonia:	COLINAS DE SAN FRANCISCO
Hallazgo:	Panorámicos o espectaculares	Número:	SN
Otro Hallazgo:	NO APLICA		
Tamaño (metros):	ANCHO: 15 ALTO: 3	Código Postal:	25050
Lema/Versión:	MENOS POLÍTICA MAS CARACTER	Entre Calle:	PERIFÉRICO
ID-INE:	NA	Y Calle:	PERIFÉRICO
Tipo Beneficio:	Directo	Referencia:	CERCA DE GASOLINERA
Observaciones:	VEDA ELECTORAL		

BENEFICIADO(S):

No. 1	
Tipo Asociación:	Coaliciones
Distritos Locales:	SALTILLO
Beneficiado(s):	MIGUEL ANGEL RIQUELME SOLIS () (18001)
Sujeto Obligado:	POR UN COAHUILA SEGURO
Cargo:	GOBERNADOR ESTATAL

Sistema Integral de Monitoreo de Espectaculares y Medios Impresos.
Usuario: JORGE NAVAR DE LEÓN Fecha Monitoreo: 01/06/2017
ID Encuesta: 27756 Ticket: 27730 Estatus: Validado



Sistema Integral de Monitoreo de Espectaculares y Medios Impresos.

Usuario: JORGE NAVAR DE LEÓN Fecha Monitoreo: 01/06/2017

ID Encuesta: 27758 Ticket: 27732 Estatus: Validado

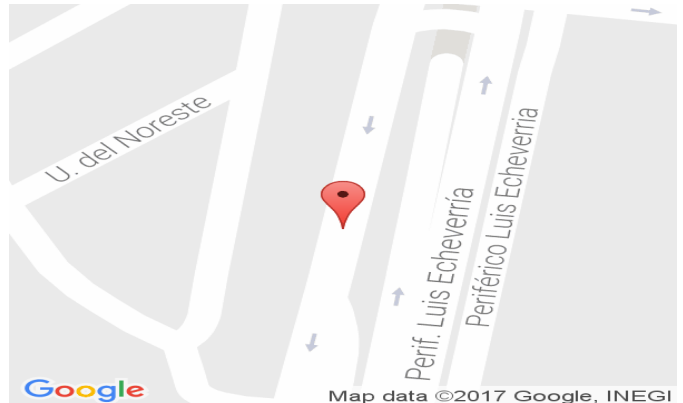
Proceso Electoral: Local Ordinario 2016-2017

Entidad:	COAHUILA	UBICACIÓN	
Municipio:	SALTILLO	Latitud:	25.39134407043457
Proceso:	CAMPAÑA	Longitud:	-100.99015808105469
Ámbito:	Local	Calle:	PERIFÉRICO
		Colonia:	MIGUEL HIDALGO
Hallazgo:	Panorámicos o espectaculares	Número:	SN
Otro Hallazgo:	NO APLICA		
Tamaño (metros):	ANCHO: 12 ALTO: 4	Código Postal:	25096
Lema/Versión:	MENOS POLITICA MAS CHARACTER	Entre Calle:	MIGUEL HIDALGO
ID-INE:	NA	Y Calle:	CALLE 3
Tipo Beneficio:	Directo	Referencia:	BILATERAL, ARRIBA DE TALLER DE SOLDADURA
Observaciones:	VEDA ELECTORAL		

BENEFICIADO(S):

No. 1	
Cargo:	GOBERNADOR ESTATAL
Tipo Asociación:	Coaliciones
Distritos Locales:	SALTILLO
Beneficiado(s):	MIGUEL ANGEL RIQUELME SOLIS () (18001)
Sujeto Obligado:	POR UN COAHUILA SEGURO

Sistema Integral de Monitoreo de Espectaculares y Medios Impresos.
Usuario: JORGE NAVAR DE LEÓN Fecha Monitoreo: 01/06/2017
ID Encuesta: 27758 Ticket: 27732 Estatus: Validado



Sistema Integral de Monitoreo de Espectaculares y Medios Impresos.

Usuario: JORGE NAVAR DE LEÓN Fecha Monitoreo: 01/06/2017

ID Encuesta: 27759 Ticket: 27733 Estatus: Validado

Proceso Electoral: Local Ordinario 2016-2017

Entidad:	COAHUILA	UBICACIÓN	
Municipio:	SALTILLO	Latitud:	25.394197463989258
Proceso:	CAMPAÑA	Longitud:	-101.00263977050781
Ámbito:	Local	Calle:	PERIFERICO
		Colonia:	LOURDES
Hallazgo:	Panorámicos o espectaculares	Número:	SN
Otro Hallazgo:	NO APLICA		
Tamaño (metros):	ANCHO: 12 ALTO: 4	Código Postal:	25070
Lema/Versión:	POR EL BIEN DE SALTILLO JALEMOS JUNTOS	Entre Calle:	13
ID-INE:	SN	Y Calle:	ANTONIO CARDENAS
Tipo Beneficio:	Directo	Referencia:	A UN LADO DE KFC
Observaciones:	VEDA ELECTORAL		

BENEFICIADO(S):

No. 1	
Distritos Locales:	SALTILLO
Beneficiado(s):	MANOLO JIMENEZ SALINAS () (18297)
Cargo:	PRESIDENTE MUNICIPAL
Tipo Asociación:	Coaliciones
Sujeto Obligado:	POR UN COAHUILA SEGURO

Sistema Integral de Monitoreo de Espectaculares y Medios Impresos.
Usuario: JORGE NAVAR DE LEÓN Fecha Monitoreo: 01/06/2017
ID Encuesta: 27759 Ticket: 27733 Estatus: Validado



Sistema Integral de Monitoreo de Espectaculares y Medios Impresos.

Usuario: JORGE NAVAR DE LEÓN Fecha Monitoreo: 01/06/2017

ID Encuesta: 27763 Ticket: 27737 Estatus: Validado

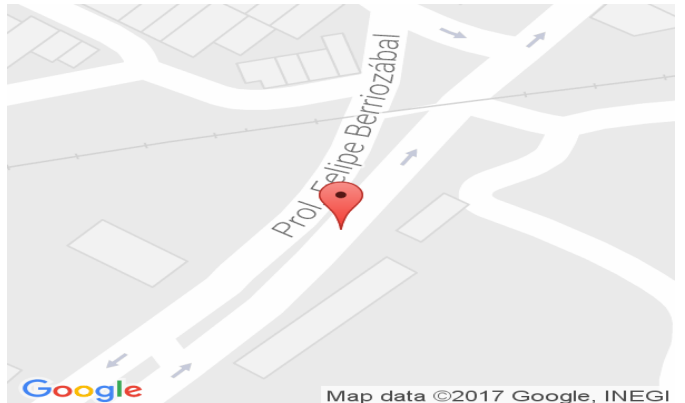
Proceso Electoral: Local Ordinario 2016-2017

Entidad:	COAHUILA	UBICACIÓN	
Municipio:	SALTILLO	Latitud:	25.408191680908203
Proceso:	CAMPAÑA	Longitud:	-101.02888488769531
Ámbito:	Local	Calle:	PERIFÉRICO LUIS ECHEVERRÍA
		Colonia:	LOS ROSARIOS
Hallazgo:	Panorámicos o espectaculares	Número:	SN
Otro Hallazgo:	NO APLICA		
Tamaño (metros):	ANCHO: 12 ALTO: 4	Código Postal:	25193
Lema/Versión:	MENOS POLÍTICA MAS CARACTER	Entre Calle:	JOAQUÍN HERRERA
ID-INE:	NA	Y Calle:	MARIANO PAREDES
Tipo Beneficio:	Directo	Referencia:	FRENTE A SUPER MILAN
Observaciones:	VEDA ELECTORAL		

BENEFICIADO(S):

No. 1	
Cargo:	GOBERNADOR ESTATAL
Tipo Asociación:	Coaliciones
Sujeto Obligado:	POR UN COAHUILA SEGURO
Distritos Locales:	SALTILLO
Beneficiado(s):	MIGUEL ANGEL RIQUELME SOLIS () (18001)

Sistema Integral de Monitoreo de Espectaculares y Medios Impresos.
Usuario: JORGE NAVAR DE LEÓN Fecha Monitoreo: 01/06/2017
ID Encuesta: 27763 Ticket: 27737 Estatus: Validado



Sistema Integral de Monitoreo de Espectaculares y Medios Impresos.
 Usuario: TANIA FABIOLA ALVAREZ AGUILAR Fecha Monitoreo: 01/06/2017
 ID Encuesta: 27771 Ticket: 27745 Estatus: Validado

Proceso Electoral: Local Ordinario 2016-2017

Entidad:	COAHUILA	UBICACIÓN	
Municipio:	SALTILLO	Latitud:	25.454986572265625
Proceso:	CAMPAÑA	Longitud:	-101.00989532470703
Ámbito:	Local	Calle:	PERIFÉRICO
		Colonia:	SIN NOMBRE
Hallazgo:	Panorámicos o espectaculares	Número:	SN
Otro Hallazgo:	NO APLICA		
Tamaño (metros):	ANCHO: 12 ALTO: 4	Código Postal:	25113
Lema/Versión:	MENOS POLITICA MAS CARÁCTER	Entre Calle:	AV LAS TORRES
ID-INE:	SN	Y Calle:	20 DE NOVIEMBRE
Tipo Beneficio:	Directo	Referencia:	ARRIBA DE GORDITAS TOÑO
Observaciones:	VEDA ELECTORAL		

BENEFICIADO(S):

No. 1	
Tipo Asociación:	Coaliciones
Distritos Locales:	SALTILLO
Beneficiado(s):	MIGUEL ANGEL RIQUELME SOLIS () (18001)
Sujeto Obligado:	POR UN COAHUILA SEGURO
Cargo:	GOBERNADOR ESTATAL

Sistema Integral de Monitoreo de Espectaculares y Medios Impresos.
Usuario: TANIA FABIOLA ALVAREZ AGUILAR Fecha Monitoreo: 01/06/2017
ID Encuesta: 27771 Ticket: 27745 Estatus: Validado



Sistema Integral de Monitoreo de Espectaculares y Medios Impresos.

Usuario: JORGE NAVAR DE LEÓN Fecha Monitoreo: 01/06/2017

ID Encuesta: 27772 Ticket: 27746 Estatus: Validado

Proceso Electoral: Local Ordinario 2016-2017

Entidad:	COAHUILA	UBICACIÓN	
Municipio:	SALTILLO	Latitud:	25.454078674316406
Proceso:	CAMPAÑA	Longitud:	-101.00714111328125
Ámbito:	Local	Calle:	PERIFÉRICO
		Colonia:	HACIENDA SAN RAFAEL
Hallazgo:	Panorámicos o espectaculares	Número:	SN
Otro Hallazgo:	NO APLICA		
Tamaño (metros):	ANCHO: 12 ALTO: 4	Código Postal:	25113
Lema/Versión:	MENOS POLITICA MAS CARACTER	Entre Calle:	EL PINAR
ID-INE:	SN	Y Calle:	BUENA TIERRA
Tipo Beneficio:	Directo	Referencia:	EN EL LIENZO CHARRO
Observaciones:	VEDA ELECTORAL		

BENEFICIADO(S):

No. 1	
Cargo:	GOBERNADOR ESTATAL
Sujeto Obligado:	POR UN COAHUILA SEGURO
Distritos Locales:	SALTILLO
Beneficiado(s):	MIGUEL ANGEL RIQUELME SOLIS () (18001)
Tipo Asociación:	Coaliciones

Sistema Integral de Monitoreo de Espectaculares y Medios Impresos.
Usuario: JORGE NAVAR DE LEÓN Fecha Monitoreo: 01/06/2017
ID Encuesta: 27772 Ticket: 27746 Estatus: Validado



Sistema Integral de Monitoreo de Espectaculares y Medios Impresos.

Usuario: JORGE NAVAR DE LEÓN Fecha Monitoreo: 01/06/2017

ID Encuesta: 27773 Ticket: 27747 Estatus: Validado

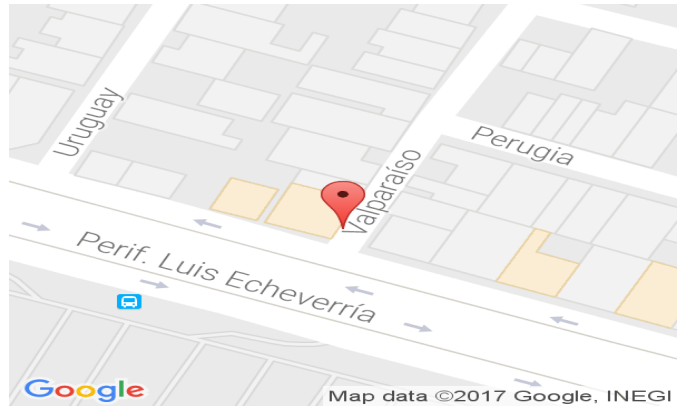
Proceso Electoral: Local Ordinario 2016-2017

Entidad:	COAHUILA	UBICACIÓN	
Municipio:	SALTILLO	Latitud:	25.444204330444336
Proceso:	CAMPAÑA	Longitud:	-100.98161315917969
Ámbito:	Local	Calle:	PERIFÉRICO LUIS ECHEVERRÍA
		Colonia:	LATINOAMÉRICANA
Hallazgo:	Panorámicos o espectaculares	Número:	SN
Otro Hallazgo:	NO APLICA		
Tamaño (metros):	ANCHO: 12 ALTO: 4	Código Postal:	25280
Lema/Versión:	MENOS POLÍTICA MAS CARÁCTER	Entre Calle:	VALPARAÍSO
ID-INE:	NA	Y Calle:	URUGUAY
Tipo Beneficio:	Directo	Referencia:	FRENTE A PLAZA REAL
Observaciones:	VEDA ELECTORAL		

BENEFICIADO(S):

No. 1	
Tipo Asociación:	Coaliciones
Cargo:	GOBERNADOR ESTATAL
Sujeto Obligado:	POR UN COAHUILA SEGURO
Distritos Locales:	SALTILLO
Beneficiado(s):	MIGUEL ANGEL RIQUELME SOLIS () (18001)

Sistema Integral de Monitoreo de Espectaculares y Medios Impresos.
Usuario: JORGE NAVAR DE LEÓN Fecha Monitoreo: 01/06/2017
ID Encuesta: 27773 Ticket: 27747 Estatus: Validado



Sistema Integral de Monitoreo de Espectaculares y Medios Impresos.
 Usuario: TANIA FABIOLA ALVAREZ AGUILAR Fecha Monitoreo: 01/06/2017
 ID Encuesta: 27775 Ticket: 27749 Estatus: Validado

Proceso Electoral: Local Ordinario 2016-2017

Entidad:	COAHUILA	UBICACIÓN	
Municipio:	SALTILLO	Latitud:	25.444217681884766
Proceso:	CAMPAÑA	Longitud:	-100.9815673828125
Ámbito:	Local	Calle:	PERIFÉRICO
		Colonia:	LATINOAMÉRICANA
Hallazgo:	Panorámicos o espectaculares	Número:	SN
Otro Hallazgo:	NO APLICA		
Tamaño (metros):	ANCHO: 12 ALTO: 4	Código Postal:	25280
Lema/Versión:	MENOS POLITICA MAS CHARACTER	Entre Calle:	VALPARAISO
ID-INE:	SN	Y Calle:	URUGUAY
Tipo Beneficio:	Directo	Referencia:	FRENTE A PLAZA REAL
Observaciones:	VEDA ELECTORAL		

BENEFICIADO(S):

No. 1	
Tipo Asociación:	Coaliciones
Distritos Locales:	SALTILLO
Beneficiado(s):	MIGUEL ANGEL RIQUELME SOLIS () (18001)
Cargo:	GOBERNADOR ESTATAL
Sujeto Obligado:	POR UN COAHUILA SEGURO

Sistema Integral de Monitoreo de Espectaculares y Medios Impresos.
Usuario: TANIA FABIOLA ALVAREZ AGUILAR Fecha Monitoreo: 01/06/2017
ID Encuesta: 27775 Ticket: 27749 Estatus: Validado



Sistema Integral de Monitoreo de Espectaculares y Medios Impresos.
 Usuario: TANIA FABIOLA ALVAREZ AGUILAR Fecha Monitoreo: 02/06/2017
 ID Encuesta: 27854 Ticket: 27828 Estatus: Validado

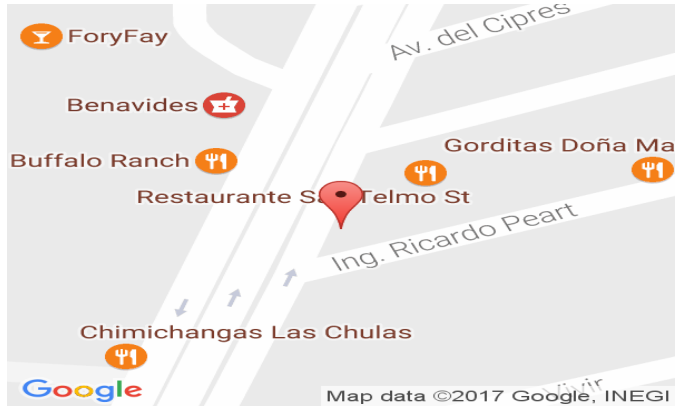
Proceso Electoral: Local Ordinario 2016-2017

Entidad:	COAHUILA	UBICACIÓN	
Municipio:	SALTILLO	Latitud:	25.45245933532715
Proceso:	CAMPAÑA	Longitud:	-100.9555892944336
Ámbito:	Local	Calle:	BLVD. EULALIO GUTIERREZ
		Colonia:	FATIMA
Hallazgo:	Panorámicos o espectaculares	Número:	SN
Otro Hallazgo:	NO APLICA		
Tamaño (metros):	ANCHO: 12 ALTO: 4	Código Postal:	25075
Lema/Versión:	POR EL BIEN DE SALTILLO JALEMOS JUNTOS	Entre Calle:	PASEO DEL VALLE
ID-INE:	NA	Y Calle:	JAZMINEZ
Tipo Beneficio:	Directo	Referencia:	A UN LADO DE PAPELERIA DEL NORTE
Observaciones:	VEDA ELECTORAL		

BENEFICIADO(S):

No. 1	
Cargo:	PRESIDENTE MUNICIPAL
Distritos Locales:	SALTILLO
Beneficiado(s):	MANOLO JIMENEZ SALINAS () (18297)
Tipo Asociación:	Coaliciones
Sujeto Obligado:	POR UN COAHUILA SEGURO

Sistema Integral de Monitoreo de Espectaculares y Medios Impresos.
Usuario: TANIA FABIOLA ALVAREZ AGUILAR Fecha Monitoreo: 02/06/2017
ID Encuesta: 27854 Ticket: 27828 Estatus: Validado



Sistema Integral de Monitoreo de Espectaculares y Medios Impresos.

Usuario: JORGE NAVAR DE LEÓN Fecha Monitoreo: 02/06/2017

ID Encuesta: 27856 Ticket: 27830 Estatus: Validado

Proceso Electoral: Local Ordinario 2016-2017

Entidad:	COAHUILA	UBICACIÓN	
Municipio:	SALTILLO	Latitud:	25.45247459411621
Proceso:	CAMPAÑA	Longitud:	-100.95560455322266
Ámbito:	Local	Calle:	BLVD EULALIO GTZ
		Colonia:	FATIMA
Hallazgo:	Panorámicos o espectaculares	Número:	SN
Otro Hallazgo:	NO APLICA		
Tamaño (metros):	ANCHO: 12 ALTO: 4	Código Postal:	25075
Lema/Versión:	MENOS POLÍTICA MÁS CARÁCTER	Entre Calle:	PASEO DEL VALLE
ID-INE:	SN	Y Calle:	JAZMINES
			BILATERAL A UN
Tipo Beneficio:	Directo	Referencia:	LADO DE PAPELERIA DEL NORTE
Observaciones:	VEDA ELECTORAL		

BENEFICIADO(S):

No. 1	
Distritos Locales:	SALTILLO
Beneficiado(s):	MIGUEL ANGEL RIQUELME SOLIS () (18001)
Sujeto Obligado:	POR UN COAHUILA SEGURO
Tipo Asociación:	Coaliciones
Cargo:	GOBERNADOR ESTATAL

Sistema Integral de Monitoreo de Espectaculares y Medios Impresos.
Usuario: JORGE NAVAR DE LEÓN Fecha Monitoreo: 02/06/2017
ID Encuesta: 27856 Ticket: 27830 Estatus: Validado



Sistema Integral de Monitoreo de Espectaculares y Medios Impresos.
 Usuario: TANIA FABIOLA ALVAREZ AGUILAR Fecha Monitoreo: 02/06/2017
 ID Encuesta: 27897 Ticket: 27871 Estatus: Validado

Proceso Electoral: Local Ordinario 2016-2017

Entidad:	COAHUILA	UBICACIÓN	
Municipio:	SALTILLO	Latitud:	25.464384078979492
Proceso:	CAMPAÑA	Longitud:	-100.95156860351563
Ámbito:	Local	Calle:	BLVD EULALUO GTZ
		Colonia:	LA HIBERNIA
Hallazgo:	Vallas	Número:	SN
Otro Hallazgo:	NO APLICA		
Tamaño (metros):	ANCHO: 4 ALTO: 2	Código Postal:	25204
Lema/Versión:	JALEMOS JUNTOS	Entre Calle:	EFRAIN SILLER
ID-INE:	SN	Y Calle:	COLOSIO
Tipo Beneficio:	Directo	Referencia:	A UN LADO DE GASOLINERA

Observaciones: VEDA ELECTORAL

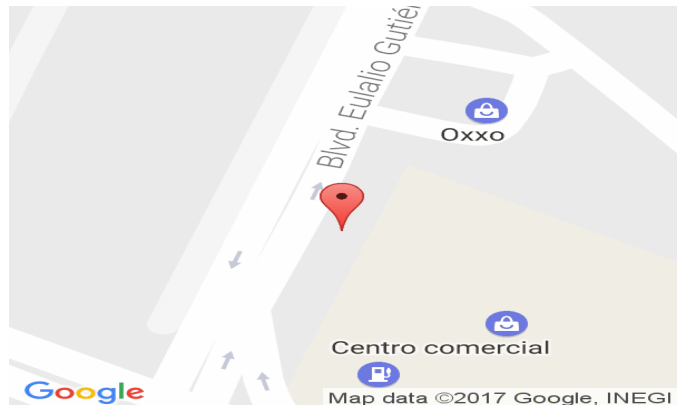
BENEFICIADO(S):

No. 1	
Distritos Locales:	SALTILLO
Beneficiado(s):	MANOLO JIMENEZ SALINAS () (18297)
Sujeto Obligado:	POR UN COAHUILA SEGURO
Cargo:	PRESIDENTE MUNICIPAL
Tipo Asociación:	Coaliciones

Sistema Integral de Monitoreo de Espectaculares y Medios Impresos.

Usuario: TANIA FABIOLA ALVAREZ AGUILAR Fecha Monitoreo: 02/06/2017

ID Encuesta: 27897 Ticket: 27871 Estatus: Validado



Sistema Integral de Monitoreo de Espectaculares y Medios Impresos.
 Usuario: JESUS CARRIZALES MORENO Fecha Monitoreo: 02/06/2017
 ID Encuesta: 27899 Ticket: 27873 Estatus: Validado

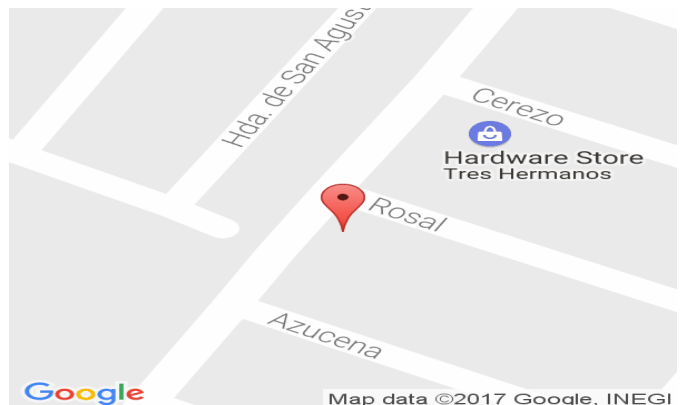
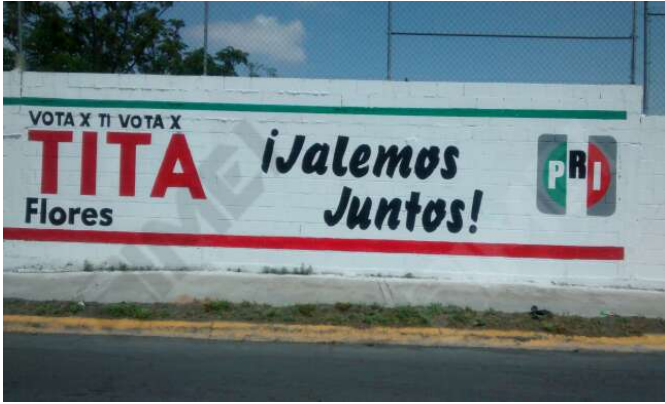
Proceso Electoral: Local Ordinario 2016-2017

Entidad:	COAHUILA	UBICACIÓN	
Municipio:	RAMOS ARIZPE	Latitud:	25.52800941467285
Proceso:	CAMPAÑA	Longitud:	-100.93873596191406
Ámbito:	Local	Calle:	ELZA HERNANDEZ
		Colonia:	SANTOS SAUCEDO AMPLIACIÓN
Hallazgo:	Bardas	Número:	SIN NUMERO
Otro Hallazgo:	NO APLICA		
Tamaño (metros):	ANCHO: 10 ALTO: 4	Código Postal:	25900
Lema/Versión:	JALEMOS JUNTOS	Entre Calle:	ROSAL
ID-INE:	NA	Y Calle:	AZUCENA
Tipo Beneficio:	Directo	Referencia:	FRENTE AL TALLER DE CARPINTERIA Y SOLDADURA
Observaciones:	VEDA ELECTORAL		

BENEFICIADO(S):

No. 1	
Sujeto Obligado:	POR UN COAHUILA SEGURO
Cargo:	PRESIDENTE MUNICIPAL
Tipo Asociación:	Coaliciones
Distritos Locales:	RAMOS ARIZPE
Beneficiado(s):	LILIA MARIA FLORES BOARDMAN (TITA FLORES) (18294)

Sistema Integral de Monitoreo de Espectaculares y Medios Impresos.
Usuario: JESUS CARRIZALES MORENO Fecha Monitoreo: 02/06/2017
ID Encuesta: 27899 Ticket: 27873 Estatus: Validado



Sistema Integral de Monitoreo de Espectaculares y Medios Impresos.
 Usuario: JAAZIEL AMAURY FLORES ESCALANTE Fecha Monitoreo: 02/06/2017
 ID Encuesta: 27901 Ticket: 27875 Estatus: Validado

Proceso Electoral: Local Ordinario 2016-2017

Entidad:	COAHUILA	UBICACIÓN	
Municipio:	RAMOS ARIZPE	Latitud:	25.527297973632813
Proceso:	CAMPAÑA	Longitud:	-100.93913269042969
Ámbito:	Local	Calle:	SANTA MARÍA
		Colonia:	SANTOS SAUCEDO AMPLIACIÓN
Hallazgo:	Bardas	Número:	SN
Otro Hallazgo:	NO APLICA		
Tamaño (metros):	ANCHO: 7 ALTO: 3	Código Postal:	25900
Lema/Versión:	JALEMOS JUNTOS MEDICINAS SUFICIENTES MIGUEL RIQUELME	Entre Calle:	CALLE ANTIGUO CAMINO A MONTERREY
ID-INE:	NA	Y Calle:	CLAVEL
Tipo Beneficio:	Directo	Referencia:	FRENTE A CAMPO DE BEISBOL
Observaciones:	VEDA ELECTORAL		

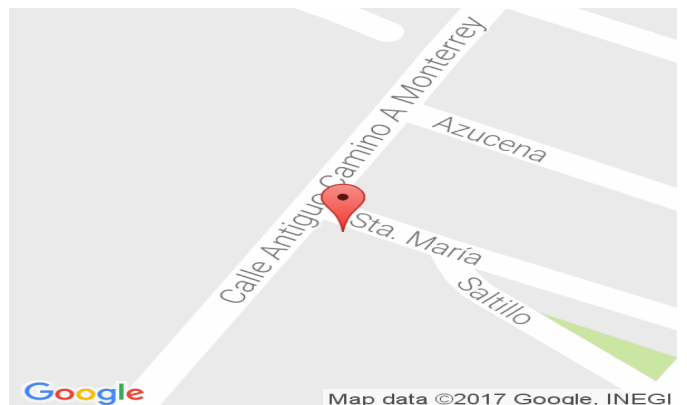
BENEFICIADO(S):

No. 1	
Cargo:	GOBERNADOR ESTATAL
Sujeto Obligado:	POR UN COAHUILA SEGURO
Tipo Asociación:	Coaliciones
Distritos Locales:	RAMOS ARIZPE
Beneficiado(s):	MIGUEL ANGEL RIQUELME SOLIS () (18001)

Sistema Integral de Monitoreo de Espectaculares y Medios Impresos.

Usuario: JAAZIEL AMAURY FLORES ESCALANTE Fecha Monitoreo: 02/06/2017

ID Encuesta: 27901 Ticket: 27875 Estatus: Validado



Sistema Integral de Monitoreo de Espectaculares y Medios Impresos.
 Usuario: JESUS CARRIZALES MORENO Fecha Monitoreo: 02/06/2017
 ID Encuesta: 27939 Ticket: 27913 Estatus: Validado

Proceso Electoral: Local Ordinario 2016-2017

Entidad:	COAHUILA	UBICACIÓN	
Municipio:	RAMOS ARIZPE	Latitud:	25.53457260131836
Proceso:	CAMPAÑA	Longitud:	-100.94828796386719
Ámbito:	Local	Calle:	CARRETERA MONTERREY - SALTILLO
		Colonia:	EULALIO GUTIÉRREZ
Hallazgo:	Panorámicos o espectaculares	Número:	SIN NÚMERO
Otro Hallazgo:	NO APLICA		
Tamaño (metros):	ANCHO: 15 ALTO: 5	Código Postal:	25900
Lema/Versión:	JALEMOS JUNTOS	Entre Calle:	EULALIO GUTIERREZ
ID-INE:	NA	Y Calle:	ARNOLDO SAUCEDO AYALA
Tipo Beneficio:	Directo	Referencia:	SOBRE HOTEL QUINTA ROYAL
Observaciones:	VEDA ELECTORAL		

BENEFICIADO(S):

No. 1	
Sujeto Obligado:	POR UN COAHUILA SEGURO
Distritos Locales:	RAMOS ARIZPE
Beneficiado(s):	MIGUEL ANGEL RIQUELME SOLIS () (18001)
Tipo Asociación:	Coaliciones
Cargo:	GOBERNADOR ESTATAL

Sistema Integral de Monitoreo de Espectaculares y Medios Impresos.
Usuario: JESUS CARRIZALES MORENO Fecha Monitoreo: 02/06/2017
ID Encuesta: 27939 Ticket: 27913 Estatus: Validado



Sistema Integral de Monitoreo de Espectaculares y Medios Impresos.
 Usuario: TANIA FABIOLA ALVAREZ AGUILAR Fecha Monitoreo: 02/06/2017
 ID Encuesta: 27941 Ticket: 27915 Estatus: Validado

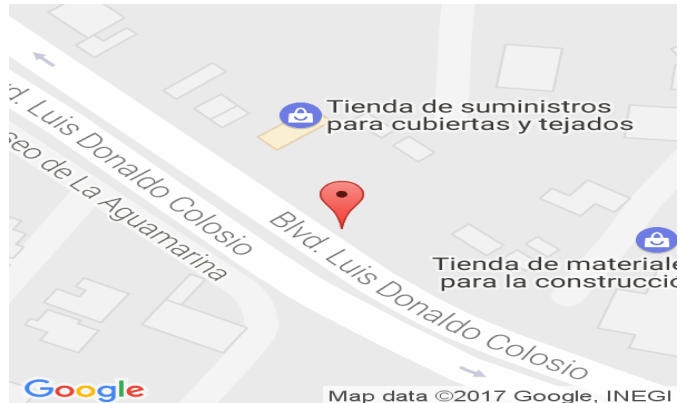
Proceso Electoral: Local Ordinario 2016-2017

Entidad:	COAHUILA	UBICACIÓN	
Municipio:	SALTILLO	Latitud:	25.464988708496094
Proceso:	CAMPAÑA	Longitud:	-100.95386505126953
Ámbito:	Local	Calle:	BLVD COLOSIO
		Colonia:	SAN ALBERTO
Hallazgo:	Panorámicos o espectaculares	Número:	SN
Otro Hallazgo:	NO APLICA		
Tamaño (metros):	ANCHO: 15 ALTO: 4	Código Postal:	25204
	POR EL BIEN DE		
Lema/Versión:	SALTILLO JALEMOS JUNTOS	Entre Calle:	EULALIO GTZ
ID-INE:	SN	Y Calle:	BLVD COLOSIO
Tipo Beneficio:	Directo	Referencia:	FRENTE A SAN PATRICIO
Observaciones:	VEDA ELECTORAL		

BENEFICIADO(S):

No. 1	
Beneficiado(s):	MANOLO JIMENEZ SALINAS () (18297)
Tipo Asociación:	Coaliciones
Sujeto Obligado:	POR UN COAHUILA SEGURO
Cargo:	PRESIDENTE MUNICIPAL
Distritos Locales:	SALTILLO

Sistema Integral de Monitoreo de Espectaculares y Medios Impresos.
Usuario: TANIA FABIOLA ALVAREZ AGUILAR Fecha Monitoreo: 02/06/2017
ID Encuesta: 27941 Ticket: 27915 Estatus: Validado



Sistema Integral de Monitoreo de Espectaculares y Medios Impresos.
 Usuario: JAAZIEL AMAURY FLORES ESCALANTE Fecha Monitoreo: 02/06/2017
 ID Encuesta: 27947 Ticket: 27921 Estatus: Validado

Proceso Electoral: Local Ordinario 2016-2017

Entidad:	COAHUILA	UBICACIÓN	
Municipio:	RAMOS ARIZPE	Latitud:	25.534221649169922
Proceso:	CAMPAÑA	Longitud:	-100.94853210449219
Ámbito:	Local	Calle:	CARRETERA MONTERREY - SALTILLO
		Colonia:	EULALIO GUTIÉRREZ
Hallazgo:	Panorámicos o espectaculares	Número:	2
Otro Hallazgo:	NO APLICA		
Tamaño (metros):	ANCHO: 12 ALTO: 5	Código Postal:	25900
Lema/Versión:	MENOS POLITICA MAS CHARACTER	Entre Calle:	EULALIO GUTIÉRREZ
ID-INE:	NA	Y Calle:	ARNOLDO SAUCEDO AYALA
Tipo Beneficio:	Directo	Referencia:	JUNTO A HOTEL QUINTA ROYAL
Observaciones:	VEDA ELECTORAL		

BENEFICIADO(S):

No. 1	
Distritos Locales:	RAMOS ARIZPE
Beneficiado(s):	MIGUEL ANGEL RIQUELME SOLIS () (18001)
Tipo Asociación:	Coaliciones
Cargo:	GOBERNADOR ESTATAL
Sujeto Obligado:	POR UN COAHUILA SEGURO

Sistema Integral de Monitoreo de Espectaculares y Medios Impresos.

Usuario: JAAZIEL AMAURY FLORES ESCALANTE Fecha Monitoreo: 02/06/2017

ID Encuesta: 27947 Ticket: 27921 Estatus: Validado



Sistema Integral de Monitoreo de Espectaculares y Medios Impresos.

Usuario: JORGE NAVAR DE LEÓN Fecha Monitoreo: 02/06/2017

ID Encuesta: 27948 Ticket: 27922 Estatus: Validado

Proceso Electoral: Local Ordinario 2016-2017

Entidad:	COAHUILA	UBICACIÓN	
Municipio:	SALTILLO	Latitud:	25.47119140625
Proceso:	CAMPAÑA	Longitud:	-100.96049499511719
Ámbito:	Local	Calle:	COLOSIO
		Colonia:	VALLE REAL
Hallazgo:	Panorámicos o espectaculares	Número:	SN
Otro Hallazgo:	NO APLICA		
Tamaño (metros):	ANCHO: 15 ALTO: 8	Código Postal:	25205
Lema/Versión:	MENOS POLÍTICA MÁS CARÁCTER	Entre Calle:	JOSE MUSA
ID-INE:	NA	Y Calle:	QUETZALCÓATL
			EN ESQUINA DE
Tipo Beneficio:	Directo	Referencia:	COLOSIO Y JOSE MUSA
			MUSA
Observaciones:	VEDA ELECTORAL		

BENEFICIADO(S):

No. 1	
Tipo Asociación:	Coaliciones
Cargo:	GOBERNADOR ESTATAL
Distritos Locales:	SALTILLO
Beneficiado(s):	MIGUEL ANGEL RIQUELME SOLIS () (18001)
Sujeto Obligado:	POR UN COAHUILA SEGURO

Sistema Integral de Monitoreo de Espectaculares y Medios Impresos.
Usuario: JORGE NAVAR DE LEÓN Fecha Monitoreo: 02/06/2017
ID Encuesta: 27948 Ticket: 27922 Estatus: Validado



Sistema Integral de Monitoreo de Espectaculares y Medios Impresos.

Usuario: JORGE NAVAR DE LEÓN Fecha Monitoreo: 02/06/2017

ID Encuesta: 27953 Ticket: 27927 Estatus: Validado

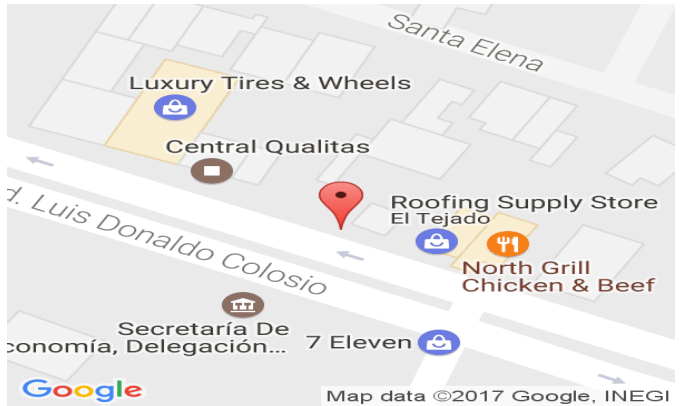
Proceso Electoral: Local Ordinario 2016-2017

Entidad:	COAHUILA	UBICACIÓN	
Municipio:	SALTILLO	Latitud:	25.47268295288086
Proceso:	CAMPAÑA	Longitud:	-100.9631118774414
Ámbito:	Local	Calle:	COLOSIO
		Colonia:	RESIDENCIAL SAN JOSE
Hallazgo:	Panorámicos o espectaculares	Número:	SN
Otro Hallazgo:	NO APLICA		
Tamaño (metros):	ANCHO: 12 ALTO: 5	Código Postal:	25205
Lema/Versión:	MENOS POLITICA MAS CARACTER	Entre Calle:	FRAY JUAN DE ZUMARRANGO
ID-INE:	NA	Y Calle:	JOSE MUSA DE LEON
Tipo Beneficio:	Directo	Referencia:	BILATERAL, FRENTE A QUALITAS
Observaciones:	VEDA ELECTORAL		

BENEFICIADO(S):

No. 1	
Distritos Locales:	SALTILLO
Beneficiado(s):	MIGUEL ANGEL RIQUELME SOLIS () (18001)
Sujeto Obligado:	POR UN COAHUILA SEGURO
Tipo Asociación:	Coaliciones
Cargo:	GOBERNADOR ESTATAL

Sistema Integral de Monitoreo de Espectaculares y Medios Impresos.
Usuario: JORGE NAVAR DE LEÓN Fecha Monitoreo: 02/06/2017
ID Encuesta: 27953 Ticket: 27927 Estatus: Validado



Sistema Integral de Monitoreo de Espectaculares y Medios Impresos.
 Usuario: JESUS CARRIZALES MORENO Fecha Monitoreo: 02/06/2017
 ID Encuesta: 27955 Ticket: 27929 Estatus: Validado

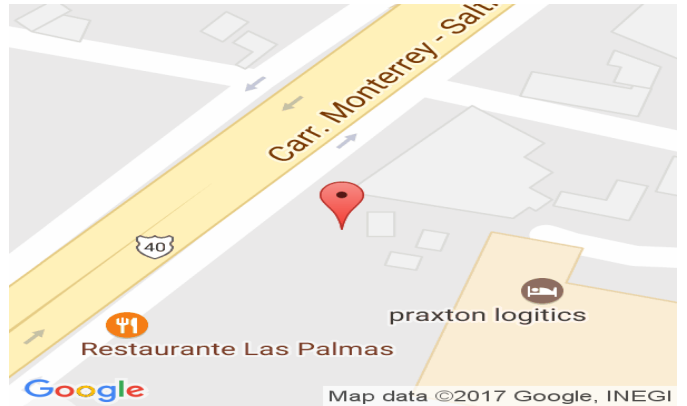
Proceso Electoral: Local Ordinario 2016-2017

Entidad:	COAHUILA	UBICACIÓN	
Municipio:	RAMOS ARIZPE	Latitud:	25.53855323791504
Proceso:	CAMPAÑA	Longitud:	-100.94445037841797
Ámbito:	Local	Calle:	CARRETERA MONTERREY - SALTILLO
		Colonia:	FRACCIONAMIENTO DEL BOSQUE
Hallazgo:	Panorámicos o espectaculares	Número:	SN
Otro Hallazgo:	NO APLICA		
Tamaño (metros):	ANCHO: 15 ALTO: 5	Código Postal:	25900
Lema/Versión:	JALEMOS JUNTOS	Entre Calle:	BLVD DEL VALLE PROLONGACION VENUSTIANO CARRANZA
ID-INE:	NA	Y Calle:	ARRIBA DE REFACCIONARIA
Tipo Beneficio:	Directo	Referencia:	
Observaciones:	VEDA ELECTORAL		

BENEFICIADO(S):

No. 1	
Distritos Locales:	RAMOS ARIZPE
Beneficiado(s):	MIGUEL ANGEL RIQUELME SOLIS () (18001)
Sujeto Obligado:	POR UN COAHUILA SEGURO
Tipo Asociación:	Coaliciones
Cargo:	GOBERNADOR ESTATAL

Sistema Integral de Monitoreo de Espectaculares y Medios Impresos.
Usuario: JESUS CARRIZALES MORENO Fecha Monitoreo: 02/06/2017
ID Encuesta: 27955 Ticket: 27929 Estatus: Validado



Sistema Integral de Monitoreo de Espectaculares y Medios Impresos.
 Usuario: TANIA FABIOLA ALVAREZ AGUILAR Fecha Monitoreo: 02/06/2017
 ID Encuesta: 27958 Ticket: 27932 Estatus: Validado

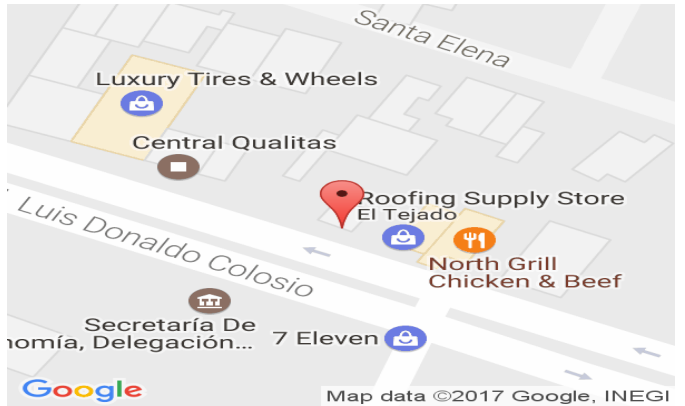
Proceso Electoral: Local Ordinario 2016-2017

Entidad:	COAHUILA	UBICACIÓN	
Municipio:	SALTILLO	Latitud:	25.472671508789063
Proceso:	CAMPAÑA	Longitud:	-100.96302795410156
Ámbito:	Local	Calle:	BLVD COLOSIO
		Colonia:	RESIDENCIALSAN JOSÉ
Hallazgo:	Panorámicos o espectaculares	Número:	SN
Otro Hallazgo:	NO APLICA		
Tamaño (metros):	ANCHO: 12 ALTO: 5	Código Postal:	25205
Lema/Versión:	MENOS POLITICA MAS CARACTER	Entre Calle:	BLVD.MUZA DE LEON
ID-INE:	SN	Y Calle:	FRAY JUAN DE ZUMARRANGA
Tipo Beneficio:	Directo	Referencia:	FRENTE. A QUALITAS
Observaciones:	VEDA ELECTORAL		

BENEFICIADO(S):

No. 1	
Sujeto Obligado:	POR UN COAHUILA SEGURO
Tipo Asociación:	Coaliciones
Distritos Locales:	SALTILLO
Beneficiado(s):	MIGUEL ANGEL RIQUELME SOLIS () (18001)
Cargo:	GOBERNADOR ESTATAL

Sistema Integral de Monitoreo de Espectaculares y Medios Impresos.
Usuario: TANIA FABIOLA ALVAREZ AGUILAR Fecha Monitoreo: 02/06/2017
ID Encuesta: 27958 Ticket: 27932 Estatus: Validado



Sistema Integral de Monitoreo de Espectaculares y Medios Impresos.
 Usuario: JESUS CARRIZALES MORENO Fecha Monitoreo: 02/06/2017
 ID Encuesta: 27966 Ticket: 27940 Estatus: Validado

Proceso Electoral: Local Ordinario 2016-2017

Entidad:	COAHUILA	UBICACIÓN	
Municipio:	RAMOS ARIZPE	Latitud:	25.54012107849121
Proceso:	CAMPAÑA	Longitud:	-100.94325256347656
Ámbito:	Local	Calle:	CARRETERA MONTERREY - SALTILLO
		Colonia:	SIN NOMBRE DE COLONIA 4
Hallazgo:	Panorámicos o espectaculares	Número:	SN
Otro Hallazgo:	NO APLICA		
Tamaño (metros):	ANCHO: 10 ALTO: 5	Código Postal:	25900
Lema/Versión:	VOTA X TITA VOTA X TI	Entre Calle:	BLVD DEL VALLE
ID-INE:	NA	Y Calle:	BLVD JAIME BENAVIDES POMPA
Tipo Beneficio:	Directo	Referencia:	FRENTE A LICEO RAMOS ARIZPE
Observaciones:	VEDA ELECTORAL		

BENEFICIADO(S):

No. 1	
Sujeto Obligado:	POR UN COAHUILA SEGURO
Cargo:	PRESIDENTE MUNICIPAL
Tipo Asociación:	Coaliciones
Distritos Locales:	RAMOS ARIZPE
Beneficiado(s):	LILIA MARIA FLORES BOARDMAN (TITA FLORES) (18294)

Sistema Integral de Monitoreo de Espectaculares y Medios Impresos.
Usuario: JESUS CARRIZALES MORENO Fecha Monitoreo: 02/06/2017
ID Encuesta: 27966 Ticket: 27940 Estatus: Validado



Sistema Integral de Monitoreo de Espectaculares y Medios Impresos.
 Usuario: JAAZIEL AMAURY FLORES ESCALANTE Fecha Monitoreo: 02/06/2017
 ID Encuesta: 27969 Ticket: 27943 Estatus: Validado

Proceso Electoral: Local Ordinario 2016-2017

Entidad:	COAHUILA	UBICACIÓN	
Municipio:	RAMOS ARIZPE	Latitud:	25.53972625732422
Proceso:	CAMPAÑA	Longitud:	-100.94339752197266
Ámbito:	Local	Calle:	CARRETERA MONTERREY SALTILLO
		Colonia:	LA HACIENDA
Hallazgo:	Panorámicos o espectaculares	Número:	SN
Otro Hallazgo:	NO APLICA		
Tamaño (metros):	ANCHO: 8 ALTO: 9	Código Postal:	25903
Lema/Versión:	JALEMOS JUNTOS	Entre Calle:	BLVD JAIME BENAVIDES POMPA
ID-INE:	NA	Y Calle:	DEL VALLE
Tipo Beneficio:	Directo	Referencia:	A UNA CUADRA DE PUENTE PEATONAL
Observaciones:	VEDA ELECTORAL, DOBLE VISTA		

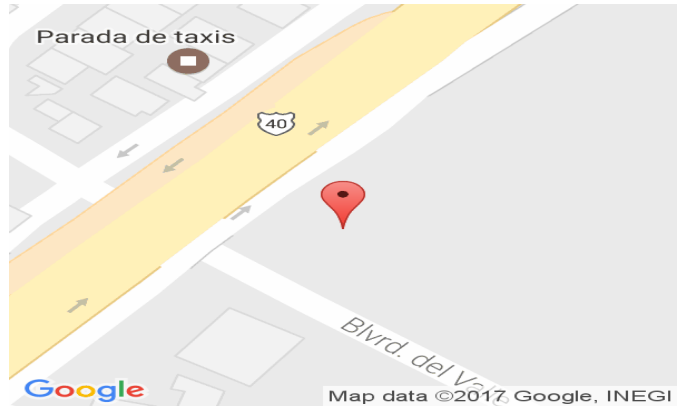
BENEFICIADO(S):

No. 1	
Sujeto Obligado:	POR UN COAHUILA SEGURO
Tipo Asociación:	Coaliciones
Cargo:	PRESIDENTE MUNICIPAL
Distritos Locales:	RAMOS ARIZPE
Beneficiado(s):	LILIA MARIA FLORES BOARDMAN (TITA FLORES) (18294)

Sistema Integral de Monitoreo de Espectaculares y Medios Impresos.

Usuario: JAAZIEL AMAURY FLORES ESCALANTE Fecha Monitoreo: 02/06/2017

ID Encuesta: 27969 Ticket: 27943 Estatus: Validado



Sistema Integral de Monitoreo de Espectaculares y Medios Impresos.
 Usuario: JAAZIEL AMAURY FLORES ESCALANTE Fecha Monitoreo: 02/06/2017
 ID Encuesta: 28017 Ticket: 27991 Estatus: Validado

Proceso Electoral: Local Ordinario 2016-2017

Entidad:	COAHUILA	UBICACIÓN	
Municipio:	RAMOS ARIZPE	Latitud:	25.547468185424805
Proceso:	CAMPAÑA	Longitud:	-100.93626403808594
Ámbito:	Local	Calle:	CARRETERA MONTERREY - SALTILLO
		Colonia:	AEROPUERTO INTERNACIONAL PLAN DE GUADALUPE
Hallazgo:	Panorámicos o espectaculares	Número:	SN
Otro Hallazgo:	NO APLICA		
Tamaño (metros):	ANCHO: 12 ALTO: 7	Código Postal:	25903
Lema/Versión:	JALEMOS JUNTOS	Entre Calle:	AEROPUERTO
ID-INE:	NA	Y Calle:	HACIENDA QUERENDARO
Tipo Beneficio:	Directo	Referencia:	A UNA CUADRA DEL AEROPUERTO

Observaciones:

BENEFICIADO(S):

No. 1	
Distritos Locales:	RAMOS ARIZPE
Beneficiado(s):	MIGUEL ANGEL RIQUELME SOLIS () (18001)
Sujeto Obligado:	POR UN COAHUILA SEGURO
Tipo Asociación:	Coaliciones
Cargo:	GOBERNADOR ESTATAL

Sistema Integral de Monitoreo de Espectaculares y Medios Impresos.

Usuario: JAAZIEL AMAURY FLORES ESCALANTE Fecha Monitoreo: 02/06/2017

ID Encuesta: 28017 Ticket: 27991 Estatus: Validado



Sistema Integral de Monitoreo de Espectaculares y Medios Impresos.
 Usuario: JAAZIEL AMAURY FLORES ESCALANTE Fecha Monitoreo: 02/06/2017
 ID Encuesta: 28030 Ticket: 28004 Estatus: Validado

Proceso Electoral: Local Ordinario 2016-2017

Entidad:	COAHUILA	UBICACIÓN	
Municipio:	RAMOS ARIZPE	Latitud:	25.501060485839844
Proceso:	CAMPAÑA	Longitud:	-100.96414184570313
Ámbito:	Local	Calle:	CARRETERA MONTERREY - SALTILLO
		Colonia:	SIN NOMBRE DE COLONIA 20
Hallazgo:	Panorámicos o espectaculares	Número:	SN
Otro Hallazgo:	NO APLICA		
Tamaño (metros):	ANCHO: 12 ALTO: 7	Código Postal:	25015
Lema/Versión:	MENOS POLÍTICA MAS CARACTER	Entre Calle:	ACONCAGUA
ID-INE:	NA	Y Calle:	GENERAL MOTORS
Tipo Beneficio:	Directo	Referencia:	ENTRADA A SALTILLO FRENTE A CASA DEL CABALLO
Observaciones:	VEDA ELECTORAL		

BENEFICIADO(S):

No. 1	
Sujeto Obligado:	POR UN COAHUILA SEGURO
Cargo:	GOBERNADOR ESTATAL
Tipo Asociación:	Coaliciones
Distritos Locales:	RAMOS ARIZPE
Beneficiado(s):	MIGUEL ANGEL RIQUELME SOLIS () (18001)

Sistema Integral de Monitoreo de Espectaculares y Medios Impresos.

Usuario: JAAZIEL AMAURY FLORES ESCALANTE Fecha Monitoreo: 02/06/2017

ID Encuesta: 28030 Ticket: 28004 Estatus: Validado



Sistema Integral de Monitoreo de Espectaculares y Medios Impresos.
 Usuario: TANIA FABIOLA ALVAREZ AGUILAR Fecha Monitoreo: 02/06/2017
 ID Encuesta: 28033 Ticket: 28007 Estatus: Validado

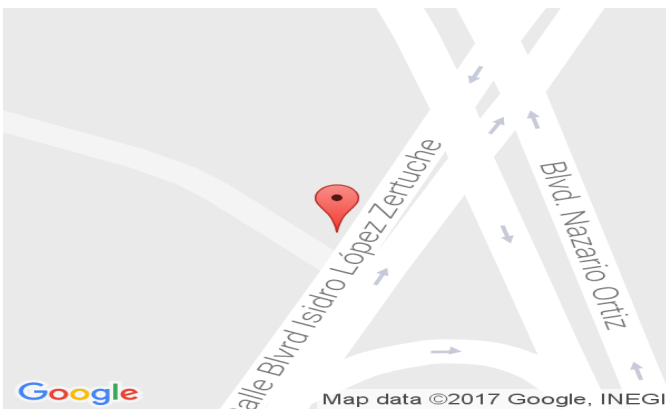
Proceso Electoral: Local Ordinario 2016-2017

Entidad:	COAHUILA	UBICACIÓN	
Municipio:	SALTILLO	Latitud:	25.47808837890625
Proceso:	CAMPAÑA	Longitud:	-100.98430633544922
Ámbito:	Local	Calle:	ISIDRO LOPEZ
		Colonia:	UNIVERSIDAD
Hallazgo:	Panorámicos o espectaculares	Número:	SN
Otro Hallazgo:	NO APLICA		
Tamaño (metros):	ANCHO: 15 ALTO: 5	Código Postal:	25270
Lema/Versión:	POR MAS BECAS JALEMOS JUNTOS	Entre Calle:	NAZARIO ORTIZ
ID-INE:	SN	Y Calle:	ISIDRO LOPEZ
Tipo Beneficio:	Directo	Referencia:	ARRIBA DE HUMAN FACTOR
Observaciones:	VEDA ELECTORAL		

BENEFICIADO(S):

No. 1	
Tipo Asociación:	Coaliciones
Distritos Locales:	SALTILLO
Beneficiado(s):	MIGUEL ANGEL RIQUELME SOLIS () (18001)
Cargo:	GOBERNADOR ESTATAL
Sujeto Obligado:	POR UN COAHUILA SEGURO

Sistema Integral de Monitoreo de Espectaculares y Medios Impresos.
Usuario: TANIA FABIOLA ALVAREZ AGUILAR Fecha Monitoreo: 02/06/2017
ID Encuesta: 28033 Ticket: 28007 Estatus: Validado



Sistema Integral de Monitoreo de Espectaculares y Medios Impresos.
 Usuario: JAAZIEL AMAURY FLORES ESCALANTE Fecha Monitoreo: 02/06/2017
 ID Encuesta: 28050 Ticket: 28024 Estatus: Validado

Proceso Electoral: Local Ordinario 2016-2017

Entidad:	COAHUILA	UBICACIÓN	
Municipio:	SALTILLO	Latitud:	25.504161834716797
Proceso:	CAMPAÑA	Longitud:	-100.96080017089844
Ámbito:	Local	Calle:	CARRETERA MONTERREY - SALTILLO
		Colonia:	ZONA INDUSTRIAL
Hallazgo:	Panorámicos o espectaculares	Número:	SN
Otro Hallazgo:	NO APLICA		
Tamaño (metros):	ANCHO: 15 ALTO: 4	Código Postal:	25000
Lema/Versión:	JALEMOS JUNTOS	Entre Calle:	CARRETERA LOS VALDES
ID-INE:	NA	Y Calle:	HUGO DIAZ VELAZQUEZ
Tipo Beneficio:	Directo	Referencia:	PASANDO CURVA DE CARRETERA LOS VALDES
Observaciones:	VEDA ELECTORAL		

BENEFICIADO(S):

No. 1	
Distritos Locales:	SALTILLO
Beneficiado(s):	MANOLO JIMENEZ SALINAS () (18297)
Cargo:	PRESIDENTE MUNICIPAL
Tipo Asociación:	Coaliciones
Sujeto Obligado:	POR UN COAHUILA SEGURO

Sistema Integral de Monitoreo de Espectaculares y Medios Impresos.

Usuario: JAAZIEL AMAURY FLORES ESCALANTE Fecha Monitoreo: 02/06/2017

ID Encuesta: 28050 Ticket: 28024 Estatus: Validado



Sistema Integral de Monitoreo de Espectaculares y Medios Impresos.
 Usuario: JESUS CARRIZALES MORENO Fecha Monitoreo: 02/06/2017
 ID Encuesta: 28052 Ticket: 28026 Estatus: Validado

Proceso Electoral: Local Ordinario 2016-2017

Entidad:	COAHUILA	UBICACIÓN	
Municipio:	RAMOS ARIZPE	Latitud:	25.504135131835938
Proceso:	CAMPAÑA	Longitud:	-100.96084594726563
Ámbito:	Local	Calle:	CARRETERA MONTERREY - SALTILLO
		Colonia:	ZONA INDUSTRIAL
Hallazgo:	Panorámicos o espectaculares	Número:	SN
Otro Hallazgo:	NO APLICA		
Tamaño (metros):	ANCHO: 15 ALTO: 7	Código Postal:	25000
Lema/Versión:	MENOS POLITICA MAS CHARACTER	Entre Calle:	CARRETERA LOS VALDES
ID-INE:	NA	Y Calle:	HUGO DIAZ VELAZQUEZ
Tipo Beneficio:	Directo	Referencia:	ENSEGUIDA DE LA CURVA DEL BLVD LOS VALDES
Observaciones:	VEDA ELECTORAL		

BENEFICIADO(S):

No. 1	
Tipo Asociación:	Coaliciones
Cargo:	GOBERNADOR ESTATAL
Distritos Locales:	RAMOS ARIZPE
Beneficiado(s):	MIGUEL ANGEL RIQUELME SOLIS () (18001)
Sujeto Obligado:	POR UN COAHUILA SEGURO

Sistema Integral de Monitoreo de Espectaculares y Medios Impresos.
Usuario: JESUS CARRIZALES MORENO Fecha Monitoreo: 02/06/2017
ID Encuesta: 28052 Ticket: 28026 Estatus: Validado



Sistema Integral de Monitoreo de Espectaculares y Medios Impresos.

Usuario: JORGE NAVAR DE LEÓN Fecha Monitoreo: 02/06/2017

ID Encuesta: 28059 Ticket: 28033 Estatus: Validado

Proceso Electoral: Local Ordinario 2016-2017

Entidad:	COAHUILA	UBICACIÓN	
Municipio:	SALTILLO	Latitud:	25.4770450592041
Proceso:	CAMPAÑA	Longitud:	-100.98490905761719
Ámbito:	Local	Calle:	ISIDRO LOPEZ ZERTUCHE
		Colonia:	UNIVERSIDAD
Hallazgo:	Panorámicos o espectaculares	Número:	SN
Otro Hallazgo:	NO APLICA		
Tamaño (metros):	ANCHO: 15 ALTO: 5	Código Postal:	25270
Lema/Versión:	MEBOS POLITICA MAS CHARACTER	Entre Calle:	ISIDRO LOPEZ ZERTUCHE
ID-INE:	NA	Y Calle:	NAZARIO ORTIZ
Tipo Beneficio:	Directo	Referencia:	BILATERAL, ARRIBA DE HUMAN FACTOR
Observaciones:	VEDA ELECTORAL		

BENEFICIADO(S):

No. 1	
Cargo:	GOBERNADOR ESTATAL
Distritos Locales:	SALTILLO
Beneficiado(s):	MIGUEL ANGEL RIQUELME SOLIS () (18001)
Sujeto Obligado:	POR UN COAHUILA SEGURO
Tipo Asociación:	Coaliciones

Sistema Integral de Monitoreo de Espectaculares y Medios Impresos.
Usuario: JORGE NAVAR DE LEÓN Fecha Monitoreo: 02/06/2017
ID Encuesta: 28059 Ticket: 28033 Estatus: Validado



Sistema Integral de Monitoreo de Espectaculares y Medios Impresos.
 Usuario: JAAZIEL AMAURY FLORES ESCALANTE Fecha Monitoreo: 02/06/2017
 ID Encuesta: 28060 Ticket: 28034 Estatus: Validado

Proceso Electoral: Local Ordinario 2016-2017

Entidad:	COAHUILA	UBICACIÓN	
Municipio:	SALTILLO	Latitud:	25.50652313232422
Proceso:	CAMPAÑA	Longitud:	-100.96084594726563
Ámbito:	Local	Calle:	CARRETERA MONTERREY - SALTILLO
		Colonia:	ZONA INDUSTRIAL
Hallazgo:	Panorámicos o espectaculares	Número:	SN
Otro Hallazgo:	NO APLICA		
Tamaño (metros):	ANCHO: 14 ALTO: 5	Código Postal:	25000
Lema/Versión:	MENOS POLITICA MAS CHARACTER	Entre Calle:	CARRETERA LOS VALDEZ
ID-INE:	NA	Y Calle:	HUGO DIAZ VELÁZQUEZ
Tipo Beneficio:	Directo	Referencia:	A UNA CUADRA DE PUENTE PEATONAL
Observaciones:	VEDA ELECTORAL		

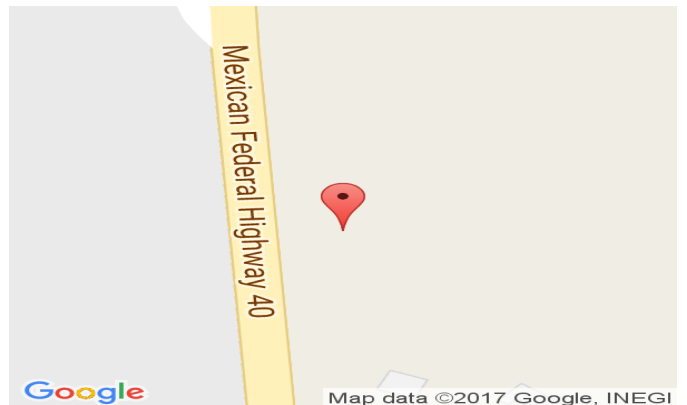
BENEFICIADO(S):

No. 1	
Tipo Asociación:	Coaliciones
Cargo:	GOBERNADOR ESTATAL
Distritos Locales:	SALTILLO
Beneficiado(s):	MIGUEL ANGEL RIQUELME SOLIS () (18001)
Sujeto Obligado:	POR UN COAHUILA SEGURO

Sistema Integral de Monitoreo de Espectaculares y Medios Impresos.

Usuario: JAAZIEL AMAURY FLORES ESCALANTE Fecha Monitoreo: 02/06/2017

ID Encuesta: 28060 Ticket: 28034 Estatus: Validado



Sistema Integral de Monitoreo de Espectaculares y Medios Impresos.
 Usuario: TANIA FABIOLA ALVAREZ AGUILAR Fecha Monitoreo: 02/06/2017
 ID Encuesta: 28069 Ticket: 28043 Estatus: Validado

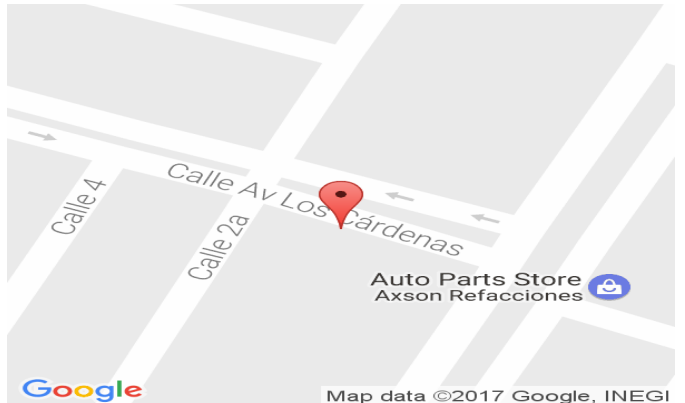
Proceso Electoral: Local Ordinario 2016-2017

Entidad:	COAHUILA	UBICACIÓN	
Municipio:	SALTILLO	Latitud:	25.491483688354492
Proceso:	CAMPAÑA	Longitud:	-100.978271484375
Ámbito:	Local	Calle:	ISIDRO LOPEZ
		Colonia:	BRISAS
Hallazgo:	Panorámicos o espectaculares	Número:	SN
Otro Hallazgo:	NO APLICA		
Tamaño (metros):	ANCHO: 12 ALTO: 4	Código Postal:	25169
Lema/Versión:	JUNTOS VAMOS POR UN MEJOR SALTILLO	Entre Calle:	ISIDRO LOPEZ
ID-INE:	SN	Y Calle:	CALLE SEGUNDA
Tipo Beneficio:	Directo	Referencia:	FRENTE A REFACCIONES
Observaciones:	VEDA ELECTORAL		

BENEFICIADO(S):

No. 1	
Beneficiado(s):	MANOLO JIMENEZ SALINAS () (18297)
Sujeto Obligado:	POR UN COAHUILA SEGURO
Cargo:	PRESIDENTE MUNICIPAL
Tipo Asociación:	Coaliciones
Distritos Locales:	SALTILLO

Sistema Integral de Monitoreo de Espectaculares y Medios Impresos.
Usuario: TANIA FABIOLA ALVAREZ AGUILAR Fecha Monitoreo: 02/06/2017
ID Encuesta: 28069 Ticket: 28043 Estatus: Validado



Sistema Integral de Monitoreo de Espectaculares y Medios Impresos.

Usuario: JORGE NAVAR DE LEÓN Fecha Monitoreo: 02/06/2017

ID Encuesta: 28078 Ticket: 28052 Estatus: Validado

Proceso Electoral: Local Ordinario 2016-2017

Entidad:	COAHUILA	UBICACIÓN	
Municipio:	SALTILLO	Latitud:	25.463123321533203
Proceso:	CAMPAÑA	Longitud:	-100.95127868652344
Ámbito:	Local	Calle:	BOULEVARD LUIS DONALDO COLOSIO
		Colonia:	SIN NOMBRE DE COLONIA 17
Hallazgo:	Panorámicos o espectaculares	Número:	SN
Otro Hallazgo:	NO APLICA		
Tamaño (metros):	ANCHO: 15 ALTO: 4	Código Postal:	25293
Lema/Versión:	POR EL BIEN DE NUESTRAS FAMILIAS JALEMOS JUNTOS	Entre Calle:	EULALIO GUTIÉRREZ
ID-INE:	NA	Y Calle:	BLVD. COLOSIO
Tipo Beneficio:	Directo	Referencia:	FRENTE A HEB SAN PATRICIO
Observaciones:	VEDA ELECTORAL		

BENEFICIADO(S):

No. 1	
Distritos Locales:	SALTILLO
Beneficiado(s):	MANOLO JIMENEZ SALINAS () (18297)
Tipo Asociación:	Coaliciones
Sujeto Obligado:	POR UN COAHUILA SEGURO
Cargo:	PRESIDENTE MUNICIPAL

Sistema Integral de Monitoreo de Espectaculares y Medios Impresos.
Usuario: JORGE NAVAR DE LEÓN Fecha Monitoreo: 02/06/2017
ID Encuesta: 28078 Ticket: 28052 Estatus: Validado



Sistema Integral de Monitoreo de Espectaculares y Medios Impresos.
 Usuario: JESUS CARRIZALES MORENO Fecha Monitoreo: 02/06/2017
 ID Encuesta: 28099 Ticket: 28073 Estatus: Validado

Proceso Electoral: Local Ordinario 2016-2017

Entidad:	COAHUILA	UBICACIÓN	
Municipio:	RAMOS ARIZPE	Latitud:	25.53485870361328
Proceso:	CAMPAÑA	Longitud:	-100.94963073730469
Ámbito:	Local	Calle:	BOULEVARD PLAN DE GUADALUPE
		Colonia:	EULALIO GUTIÉRREZ
Hallazgo:	Bardas	Número:	SN
Otro Hallazgo:	NO APLICA		
Tamaño (metros):	ANCHO: 8 ALTO: 3	Código Postal:	25900
Lema/Versión:	JALEMOS JUNTOS	Entre Calle:	MARIANO ESCOBEDO
ID-INE:	NA	Y Calle:	EULALIO GUTIÉRREZ
Tipo Beneficio:	Directo	Referencia:	FRENTE A POLLO LOCO
Observaciones:	VEDA ELECTORAL		

BENEFICIADO(S):

No. 1	
Distritos Locales:	RAMOS ARIZPE
Beneficiado(s):	MIGUEL ANGEL RIQUELME SOLIS () (18001)
Tipo Asociación:	Coaliciones
Sujeto Obligado:	POR UN COAHUILA SEGURO
Cargo:	GOBERNADOR ESTATAL

Sistema Integral de Monitoreo de Espectaculares y Medios Impresos.
Usuario: JESUS CARRIZALES MORENO Fecha Monitoreo: 02/06/2017
ID Encuesta: 28099 Ticket: 28073 Estatus: Validado



Sistema Integral de Monitoreo de Espectaculares y Medios Impresos.
 Usuario: JAAZIEL AMAURY FLORES ESCALANTE Fecha Monitoreo: 02/06/2017
 ID Encuesta: 28100 Ticket: 28074 Estatus: Validado

Proceso Electoral: Local Ordinario 2016-2017

Entidad:	COAHUILA	UBICACIÓN	
Municipio:	RAMOS ARIZPE	Latitud:	25.534852981567383
Proceso:	CAMPAÑA	Longitud:	-100.94961547851563
Ámbito:	Local	Calle:	BOULEVARD PLAN DE GUADALUPE
		Colonia:	EULALIO GUTIÉRREZ
Hallazgo:	Bardas	Número:	SN
Otro Hallazgo:	NO APLICA		
Tamaño (metros):	ANCHO: 10 ALTO: 3	Código Postal:	25900
Lema/Versión:	JALEMOS JUNTOS	Entre Calle:	EULALIO GUTIERREZ
ID-INE:	NA	Y Calle:	MARIANO ESCOBEDO
Tipo Beneficio:	Directo	Referencia:	FRENTE A POLLO LOCO
Observaciones:	VEDA ELECTORAL		

BENEFICIADO(S):

No. 1	
Cargo:	PRESIDENTE MUNICIPAL
Sujeto Obligado:	POR UN COAHUILA SEGURO
Tipo Asociación:	Coaliciones
Distritos Locales:	RAMOS ARIZPE
Beneficiado(s):	LILIA MARIA FLORES BOARDMAN (TITA FLORES) (18294)

Sistema Integral de Monitoreo de Espectaculares y Medios Impresos.

Usuario: JAAZIEL AMAURY FLORES ESCALANTE Fecha Monitoreo: 02/06/2017

ID Encuesta: 28100 Ticket: 28074 Estatus: Validado



Sistema Integral de Monitoreo de Espectaculares y Medios Impresos.
 Usuario: JESUS CARRIZALES MORENO Fecha Monitoreo: 02/06/2017
 ID Encuesta: 28123 Ticket: 28097 Estatus: Validado

Proceso Electoral: Local Ordinario 2016-2017

Entidad:	COAHUILA	UBICACIÓN	
Municipio:	RAMOS ARIZPE	Latitud:	25.54884147644043
Proceso:	CAMPAÑA	Longitud:	-100.94036102294922
Ámbito:	Local	Calle:	ESTEBAN VACA CALDERÓN
		Colonia:	SIN NOMBRE DE COLONIA 8
Hallazgo:	Bardas	Número:	SN
Otro Hallazgo:	NO APLICA		
Tamaño (metros):	ANCHO: 7 ALTO: 2	Código Postal:	25903
Lema/Versión:	JALEMOS JUNTOA	Entre Calle:	SINDICALISMO
ID-INE:	NA	Y Calle:	BLVD PLAN DE GUADALUPE
Tipo Beneficio:	Directo	Referencia:	CONTRA ESQUINA DEL SEVEN
Observaciones:	VEDA ELECTORAL		

BENEFICIADO(S):

No. 1	
Tipo Asociación:	Coaliciones
Cargo:	PRESIDENTE MUNICIPAL
Sujeto Obligado:	POR UN COAHUILA SEGURO
Distritos Locales:	RAMOS ARIZPE
Beneficiado(s):	LILIA MARIA FLORES BOARDMAN (TITA FLORES) (18294)

Sistema Integral de Monitoreo de Espectaculares y Medios Impresos.
Usuario: JESUS CARRIZALES MORENO Fecha Monitoreo: 02/06/2017
ID Encuesta: 28123 Ticket: 28097 Estatus: Validado



Sistema Integral de Monitoreo de Espectaculares y Medios Impresos.
 Usuario: JAAZIEL AMAURY FLORES ESCALANTE Fecha Monitoreo: 02/06/2017
 ID Encuesta: 28130 Ticket: 28104 Estatus: Validado

Proceso Electoral: Local Ordinario 2016-2017

Entidad:	COAHUILA	UBICACIÓN	
Municipio:	RAMOS ARIZPE	Latitud:	25.548851013183594
Proceso:	CAMPAÑA	Longitud:	-100.94021606445313
Ámbito:	Local	Calle:	SINDICALISMO
		Colonia:	FIDEL VELAZQUEZ
Hallazgo:	Bardas	Número:	SN
Otro Hallazgo:	NO APLICA		
Tamaño (metros):	ANCHO: 14 ALTO: 4	Código Postal:	25903
Lema/Versión:	JALEMOS JUNTOS	Entre Calle:	ESTEBAN VACA CALDERON
ID-INE:	NA	Y Calle:	SINDICALISMO
Tipo Beneficio:	Directo	Referencia:	CONTRA ESQUINA DE 7ELEVEN
Observaciones:	VEDA ELECTORAL		


BENEFICIADO(S):

No. 1	
Sujeto Obligado:	POR UN COAHUILA SEGURO
Cargo:	PRESIDENTE MUNICIPAL
Tipo Asociación:	Coaliciones
Distritos Locales:	RAMOS ARIZPE
Beneficiado(s):	LILIA MARIA FLORES BOARDMAN (TITA FLORES) (18294)

Sistema Integral de Monitoreo de Espectaculares y Medios Impresos.

Usuario: JAAZIEL AMAURY FLORES ESCALANTE Fecha Monitoreo: 02/06/2017

ID Encuesta: 28130 Ticket: 28104 Estatus: Validado



Sistema Integral de Monitoreo de Espectaculares y Medios Impresos.
 Usuario: JAAZIEL AMAURY FLORES ESCALANTE Fecha Monitoreo: 02/06/2017
 ID Encuesta: 28162 Ticket: 28136 Estatus: Validado

Proceso Electoral: Local Ordinario 2016-2017

Entidad:	COAHUILA	UBICACIÓN	
Municipio:	RAMOS ARIZPE	Latitud:	25.547929763793945
Proceso:	CAMPAÑA	Longitud:	-100.94233703613281
Ámbito:	Local	Calle:	BOULEVARD PLAN DE GUADALUPE
		Colonia:	MOLINOS DEL REY
Hallazgo:	Bardas	Número:	SN
Otro Hallazgo:	NO APLICA		
Tamaño (metros):	ANCHO: 10 ALTO: 3	Código Postal:	25903
Lema/Versión:	JALEMOS JUNTOS	Entre Calle:	BLVD GUSTAVO DIAZ ORDAZ
ID-INE:	NA	Y Calle:	ARTICULO 123
			FRENTE A PLAZA
Tipo Beneficio:	Directo	Referencia:	BELLA RAMOS ARIZPE
Observaciones:	VEDA ELECTORAL		

BENEFICIADO(S):

No. 1	
Cargo:	PRESIDENTE MUNICIPAL
Sujeto Obligado:	POR UN COAHUILA SEGURO
Distritos Locales:	RAMOS ARIZPE
Beneficiado(s):	LILIA MARIA FLORES BOARDMAN (TITA FLORES) (18294)
Tipo Asociación:	Coaliciones

Sistema Integral de Monitoreo de Espectaculares y Medios Impresos.

Usuario: JAAZIEL AMAURY FLORES ESCALANTE Fecha Monitoreo: 02/06/2017

ID Encuesta: 28162 Ticket: 28136 Estatus: Validado



Sistema Integral de Monitoreo de Espectaculares y Medios Impresos.

Usuario: JAAZIEL AMAURY FLORES ESCALANTE Fecha Monitoreo: 02/06/2017

ID Encuesta: 28173 Ticket: 28147 Estatus: Validado

Proceso Electoral: Local Ordinario 2016-2017

Entidad:	COAHUILA	UBICACIÓN	
Municipio:	ARTEAGA	Latitud:	25.446584701538086
Proceso:	CAMPAÑA	Longitud:	-100.84911346435547
Ámbito:	Local	Calle:	LATERAL BULEVAR FUNDADORES
		Colonia:	ZONA CENTRO
Hallazgo:	Bardas	Número:	SN
Otro Hallazgo:	NO APLICA		
Tamaño (metros):	ANCHO: 12 ALTO: 3	Código Postal:	25000
Lema/Versión:	JALEMOS JUNTOS	Entre Calle:	DR GONZALO VALDEZ
ID-INE:	NA	Y Calle:	CENTENARIO
Tipo Beneficio:	Directo	Referencia:	FRENTE A SIPCCO
Observaciones:	VEDA ELECTORAL		

BENEFICIADO(S):

No. 1	
Cargo:	GOBERNADOR ESTATAL
Sujeto Obligado:	POR UN COAHUILA SEGURO
Distritos Locales:	RAMOS ARIZPE
Beneficiado(s):	MIGUEL ANGEL RIQUELME SOLIS () (18001)
Tipo Asociación:	Coaliciones

Sistema Integral de Monitoreo de Espectaculares y Medios Impresos.

Usuario: JAAZIEL AMAURY FLORES ESCALANTE Fecha Monitoreo: 02/06/2017

ID Encuesta: 28173 Ticket: 28147 Estatus: Validado



Sistema Integral de Monitoreo de Espectaculares y Medios Impresos.
 Usuario: JESUS CARRIZALES MORENO Fecha Monitoreo: 02/06/2017
 ID Encuesta: 28175 Ticket: 28149 Estatus: Validado

Proceso Electoral: Local Ordinario 2016-2017

Entidad:	COAHUILA	UBICACIÓN	
Municipio:	ARTEAGA	Latitud:	25.4462890625
Proceso:	CAMPAÑA	Longitud:	-100.85033416748047
Ámbito:	Local	Calle:	BLVD FUNDADORES
		Colonia:	ZONA CENTRO
Hallazgo:	Panorámicos o espectaculares	Número:	SN
Otro Hallazgo:	NO APLICA		
Tamaño (metros):	ANCHO: 12 ALTO: 7	Código Postal:	29350
Lema/Versión:	MENOS POLITICA MAS CHARACTER	Entre Calle:	CENTENARIO
ID-INE:	NA	Y Calle:	CERDO DE TEJADA
Tipo Beneficio:	Directo	Referencia:	FRENTE A BOTANAS DASLY
Observaciones:	VEDA ELECTORAL		

BENEFICIADO(S):

No. 1	
Tipo Asociación:	Coaliciones
Sujeto Obligado:	POR UN COAHUILA SEGURO
Cargo:	GOBERNADOR ESTATAL
Distritos Locales:	RAMOS ARIZPE
Beneficiado(s):	MIGUEL ANGEL RIQUELME SOLIS () (18001)

Sistema Integral de Monitoreo de Espectaculares y Medios Impresos.
Usuario: JESUS CARRIZALES MORENO Fecha Monitoreo: 02/06/2017
ID Encuesta: 28175 Ticket: 28149 Estatus: Validado



Sistema Integral de Monitoreo de Espectaculares y Medios Impresos.
 Usuario: TANIA FABIOLA ALVAREZ AGUILAR Fecha Monitoreo: 02/06/2017
 ID Encuesta: 28185 Ticket: 28159 Estatus: Validado

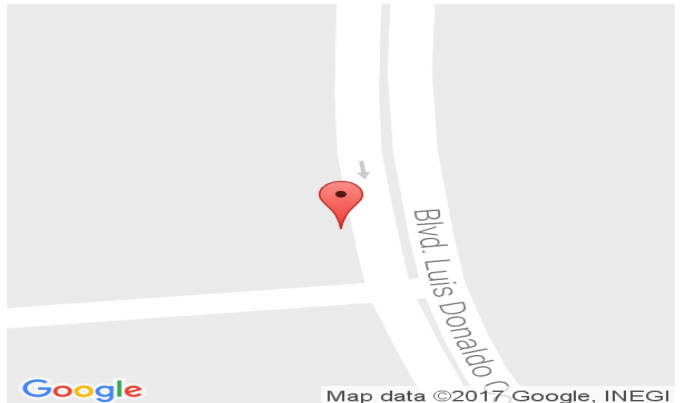
Proceso Electoral: Local Ordinario 2016-2017

Entidad:	COAHUILA	UBICACIÓN	
Municipio:	SALTILLO	Latitud:	25.439655303955078
Proceso:	CAMPAÑA	Longitud:	-100.9272232055664
Ámbito:	Local	Calle:	VLBD COLOSIO
		Colonia:	LA SALLE
Hallazgo:	Panorámicos o espectaculares	Número:	SN
Otro Hallazgo:	NO APLICA		
Tamaño (metros):	ANCHO: 12 ALTO: 4	Código Postal:	25240
Lema/Versión:	MENOS POLITICA MAS CARÁCTER	Entre Calle:	COLOSIO
ID-INE:	SN	Y Calle:	BLVD HUMBERTO HINOJOSA
Tipo Beneficio:	Directo	Referencia:	FRENTE A GASOLINERA
Observaciones:	VEDA ELECTORAL		

BENEFICIADO(S):

No. 1	
Cargo:	GOBERNADOR ESTATAL
Tipo Asociación:	Coaliciones
Distritos Locales:	SALTILLO
Beneficiado(s):	MIGUEL ANGEL RIQUELME SOLIS () (18001)
Sujeto Obligado:	POR UN COAHUILA SEGURO

Sistema Integral de Monitoreo de Espectaculares y Medios Impresos.
Usuario: TANIA FABIOLA ALVAREZ AGUILAR Fecha Monitoreo: 02/06/2017
ID Encuesta: 28185 Ticket: 28159 Estatus: Validado



Sistema Integral de Monitoreo de Espectaculares y Medios Impresos.
Usuario: JESUS CARRIZALES MORENO Fecha Monitoreo: 02/06/2017
ID Encuesta: 28192 Ticket: 28166 Estatus: Validado

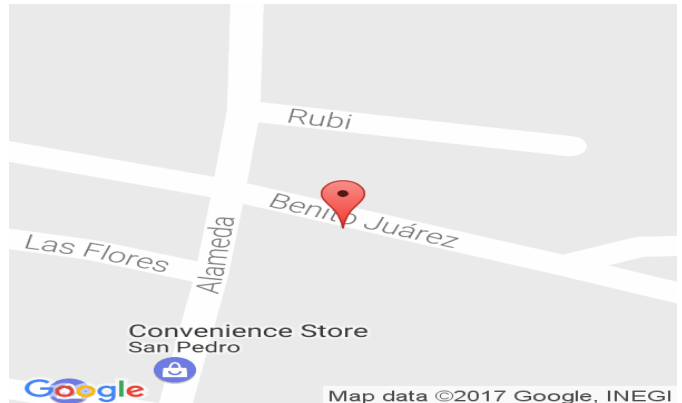
Proceso Electoral: Local Ordinario 2016-2017

Entidad:	COAHUILA	UBICACIÓN	
Municipio:	ARTEAGA	Latitud:	25.453081130981445
Proceso:	CAMPAÑA	Longitud:	-100.85648345947266
Ámbito:	Local	Calle:	BENITO JUÁREZ
		Colonia:	ZONA CENTRO
Hallazgo:	Bardas	Número:	442
Otro Hallazgo:	NO APLICA		
Tamaño (metros):	ANCHO: 6 ALTO: 3	Código Postal:	25350
Lema/Versión:	JALEMOS JUNTOS	Entre Calle:	ALAMEDA
ID-INE:	NA	Y Calle:	ALBERCA
Tipo Beneficio:	Directo	Referencia:	AUN LADO DE ABARROTOS EMILIO
Observaciones:	VEDA ELECTORAL		

BENEFICIADO(S):

No. 1	
Distritos Locales:	RAMOS ARIZPE
Beneficiado(s):	EVERARDO DURAN FLORES (EVER) (18278)
Cargo:	PRESIDENTE MUNICIPAL
Sujeto Obligado:	POR UN COAHUILA SEGURO
Tipo Asociación:	Coaliciones

Sistema Integral de Monitoreo de Espectaculares y Medios Impresos.
Usuario: JESUS CARRIZALES MORENO Fecha Monitoreo: 02/06/2017
ID Encuesta: 28192 Ticket: 28166 Estatus: Validado



Sistema Integral de Monitoreo de Espectaculares y Medios Impresos.
 Usuario: JESUS CARRIZALES MORENO Fecha Monitoreo: 02/06/2017
 ID Encuesta: 28195 Ticket: 28169 Estatus: Validado

Proceso Electoral: Local Ordinario 2016-2017

Entidad:	COAHUILA	UBICACIÓN	
Municipio:	ARTEAGA	Latitud:	25.45244598388672
Proceso:	CAMPAÑA	Longitud:	-100.85675048828125
Ámbito:	Local	Calle:	MIGUEL HIDALGO I COSTILLA
		Colonia:	ZONA CENTRO
Hallazgo:	Bardas	Número:	SN
Otro Hallazgo:	NO APLICA		
Tamaño (metros):	ANCHO: 8 ALTO: 3	Código Postal:	25350
Lema/Versión:	JALEMOS JUNTOS	Entre Calle:	ALAMEDA
ID-INE:	NA	Y Calle:	ALBERTA
Tipo Beneficio:	Directo	Referencia:	CONTRA ESQUINA DE FERRETERA 5 HERMANOS
Observaciones:	VEDA ELECTORAL		

BENEFICIADO(S):

No. 1	
Tipo Asociación:	Coaliciones
Cargo:	PRESIDENTE MUNICIPAL
Distritos Locales:	RAMOS ARIZPE
Beneficiado(s):	EVERARDO DURAN FLORES (EVER) (18278)
Sujeto Obligado:	POR UN COAHUILA SEGURO

Sistema Integral de Monitoreo de Espectaculares y Medios Impresos.
Usuario: JESUS CARRIZALES MORENO Fecha Monitoreo: 02/06/2017
ID Encuesta: 28195 Ticket: 28169 Estatus: Validado



Sistema Integral de Monitoreo de Espectaculares y Medios Impresos.

Usuario: JORGE NAVAR DE LEÓN Fecha Monitoreo: 02/06/2017

ID Encuesta: 28199 Ticket: 28173 Estatus: Validado

Proceso Electoral: Local Ordinario 2016-2017

Entidad:	COAHUILA	UBICACIÓN	
Municipio:	SALTILLO	Latitud:	25.432655334472656
Proceso:	CAMPAÑA	Longitud:	-100.92845153808594
Ámbito:	Local	Calle:	BOULEVARD FUNDADORES
		Colonia:	CIUDAD MIRASIERRA 1RA ETAPA
Hallazgo:	Panorámicos o espectaculares	Número:	SN
Otro Hallazgo:	NO APLICA		
Tamaño (metros):	ANCHO: 15 ALTO: 4	Código Postal:	25616
Lema/Versión:	POR EL BIENESTAR DE SALTILLO JALEMOS JUNTOS	Entre Calle:	CALLE 17
ID-INE:	NA	Y Calle:	BLVD. MIRASIERRA
Tipo Beneficio:	Directo	Referencia:	ARRIBA DE LAS GRUAS SAN JOSE
Observaciones:	VEDA ELECTORAL		

BENEFICIADO(S):

No. 1	
Tipo Asociación:	Coaliciones
Sujeto Obligado:	POR UN COAHUILA SEGURO
Cargo:	PRESIDENTE MUNICIPAL
Distritos Locales:	SALTILLO
Beneficiado(s):	MANOLO JIMENEZ SALINAS () (18297)

Sistema Integral de Monitoreo de Espectaculares y Medios Impresos.
Usuario: JORGE NAVAR DE LEÓN Fecha Monitoreo: 02/06/2017
ID Encuesta: 28199 Ticket: 28173 Estatus: Validado



Sistema Integral de Monitoreo de Espectaculares y Medios Impresos.

Usuario: JORGE NAVAR DE LEÓN Fecha Monitoreo: 02/06/2017

ID Encuesta: 28208 Ticket: 28182 Estatus: Validado

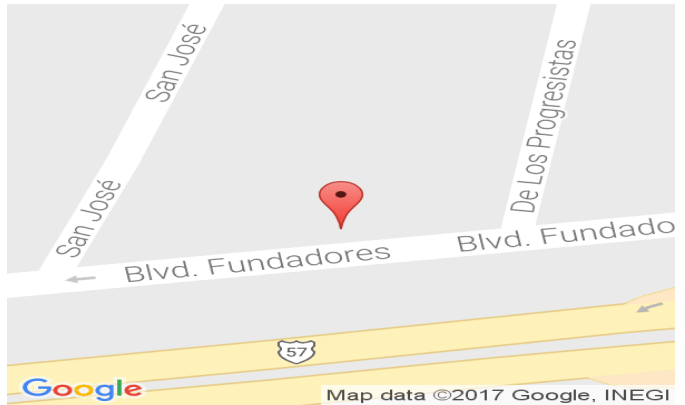
Proceso Electoral: Local Ordinario 2016-2017

Entidad:	COAHUILA	UBICACIÓN	
Municipio:	SALTILLO	Latitud:	25.43195152282715
Proceso:	CAMPAÑA	Longitud:	-100.9397964477539
Ámbito:	Local	Calle:	BLVD. LOS FUNDADORES
		Colonia:	SAN JOSE DE LOS CERRITOS
Hallazgo:	Panorámicos o espectaculares	Número:	SN
Otro Hallazgo:	NO APLICA		
Tamaño (metros):	ANCHO: 15 ALTO: 4	Código Postal:	25294
Lema/Versión:	MENOS POLITCA MAS CHARACTER	Entre Calle:	SAN JOSE
ID-INE:	NA	Y Calle:	DE LOS FUNDADORES
Tipo Beneficio:	Directo	Referencia:	BILATERAL, FRENTE A HOTEL LA TORRE, ARRIBA DE TALLER MECÁNICO
Observaciones:	VEDA ELECTORAL		

BENEFICIADO(S):

No. 1	
Tipo Asociación:	Coaliciones
Sujeto Obligado:	POR UN COAHUILA SEGURO
Distritos Locales:	SALTILLO
Beneficiado(s):	MIGUEL ANGEL RIQUELME SOLIS () (18001)
Cargo:	GOBERNADOR ESTATAL

Sistema Integral de Monitoreo de Espectaculares y Medios Impresos.
Usuario: JORGE NAVAR DE LEÓN Fecha Monitoreo: 02/06/2017
ID Encuesta: 28208 Ticket: 28182 Estatus: Validado



Sistema Integral de Monitoreo de Espectaculares y Medios Impresos.

Usuario: JORGE NAVAR DE LEÓN Fecha Monitoreo: 02/06/2017

ID Encuesta: 28217 Ticket: 28191 Estatus: Validado

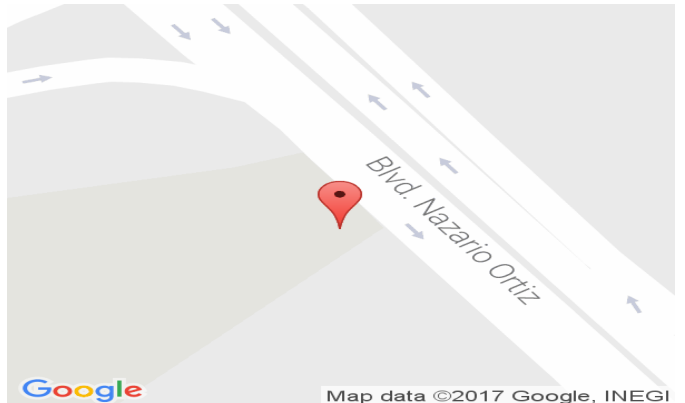
Proceso Electoral: Local Ordinario 2016-2017

Entidad:	COAHUILA	UBICACIÓN	
Municipio:	SALTILLO	Latitud:	25.451059341430664
Proceso:	CAMPAÑA	Longitud:	-100.97323608398438
Ámbito:	Local	Calle:	PERIFÉRICO
		Colonia:	RESID. LOS REALES
Hallazgo:	Panorámicos o espectaculares	Número:	SN
Otro Hallazgo:	NO APLICA		
Tamaño (metros):	ANCHO: 15 ALTO: 4	Código Postal:	25270
Lema/Versión:	MENOS POLÍTICA MAS CHARACTER	Entre Calle:	JOSE MUSA
ID-INE:	NA	Y Calle:	ABASOLO
Tipo Beneficio:	Directo	Referencia:	BILATERAL, CERCA DE AUTO SERVICE EXPERT
Observaciones:	VEDA ELECTORAL		

BENEFICIADO(S):

No. 1	
Tipo Asociación:	Coaliciones
Cargo:	GOBERNADOR ESTATAL
Sujeto Obligado:	POR UN COAHUILA SEGURO
Distritos Locales:	SALTILLO
Beneficiado(s):	MIGUEL ANGEL RIQUELME SOLIS () (18001)

Sistema Integral de Monitoreo de Espectaculares y Medios Impresos.
Usuario: JORGE NAVAR DE LEÓN Fecha Monitoreo: 02/06/2017
ID Encuesta: 28217 Ticket: 28191 Estatus: Validado



Sistema Integral de Monitoreo de Espectaculares y Medios Impresos.
 Usuario: JESUS CARRIZALES MORENO Fecha Monitoreo: 02/06/2017
 ID Encuesta: 28219 Ticket: 28193 Estatus: Validado

Proceso Electoral: Local Ordinario 2016-2017

Entidad:	COAHUILA	UBICACIÓN	
Municipio:	ARTEAGA	Latitud:	25.44969367980957
Proceso:	CAMPAÑA	Longitud:	-100.86153411865234
Ámbito:	Local	Calle:	DOCTOR JESÚS VALDEZ SÁNCHEZ
		Colonia:	ZONA CENTRO
Hallazgo:	Bardas	Número:	SN
Otro Hallazgo:	NO APLICA		
Tamaño (metros):	ANCHO: 9 ALTO: 3	Código Postal:	25350
Lema/Versión:	JALEMOS JUNTOS	Entre Calle:	ENRIQUE GARZA
ID-INE:	NA	Y Calle:	VENUSTIANO CARRANZA
			EN TERRENO VALDIO ANTES UNA CUADRA ANTES DE LA ALAMEDA DE ARTEAGA
Tipo Beneficio:	Directo	Referencia:	
Observaciones:	VEDA ELECTORAL		

BENEFICIADO(S):

No. 1	
Distritos Locales:	RAMOS ARIZPE
Beneficiado(s):	EVERARDO DURAN FLORES (EVER) (18278)
Cargo:	PRESIDENTE MUNICIPAL
Sujeto Obligado:	POR UN COAHUILA SEGURO
Tipo Asociación:	Coaliciones

Sistema Integral de Monitoreo de Espectaculares y Medios Impresos.
Usuario: JESUS CARRIZALES MORENO Fecha Monitoreo: 02/06/2017
ID Encuesta: 28219 Ticket: 28193 Estatus: Validado



Sistema Integral de Monitoreo de Espectaculares y Medios Impresos.
 Usuario: TANIA FABIOLA ALVAREZ AGUILAR Fecha Monitoreo: 02/06/2017
 ID Encuesta: 28221 Ticket: 28195 Estatus: Validado

Proceso Electoral: Local Ordinario 2016-2017

Entidad:	COAHUILA	UBICACIÓN	
Municipio:	SALTILLO	Latitud:	25.454288482666016
Proceso:	CAMPAÑA	Longitud:	-100.97492218017578
Ámbito:	Local	Calle:	BLVD NAZARIO ORTIZ
		Colonia:	LOS REALES
Hallazgo:	Panorámicos o espectaculares	Número:	SN
Otro Hallazgo:	NO APLICA		
Tamaño (metros):	ANCHO: 15 ALTO: 4	Código Postal:	25270
Lema/Versión:	JALEMOS JUNTOS	Entre Calle:	MUZA DE LEON
ID-INE:	SN	Y Calle:	ABASOLO
Tipo Beneficio:	Directo	Referencia:	FRENTE A FIAT
Observaciones:	VEDA ELECTORAL		

BENEFICIADO(S):

No. 1	
Tipo Asociación:	Coaliciones
Cargo:	PRESIDENTE MUNICIPAL
Sujeto Obligado:	POR UN COAHUILA SEGURO
Distritos Locales:	SALTILLO
Beneficiado(s):	MANOLO JIMENEZ SALINAS () (18297)

Sistema Integral de Monitoreo de Espectaculares y Medios Impresos.
Usuario: TANIA FABIOLA ALVAREZ AGUILAR Fecha Monitoreo: 02/06/2017
ID Encuesta: 28221 Ticket: 28195 Estatus: Validado



Sistema Integral de Monitoreo de Espectaculares y Medios Impresos.

Usuario: JORGE NAVAR DE LEÓN Fecha Monitoreo: 02/06/2017

ID Encuesta: 28224 Ticket: 28198 Estatus: Validado

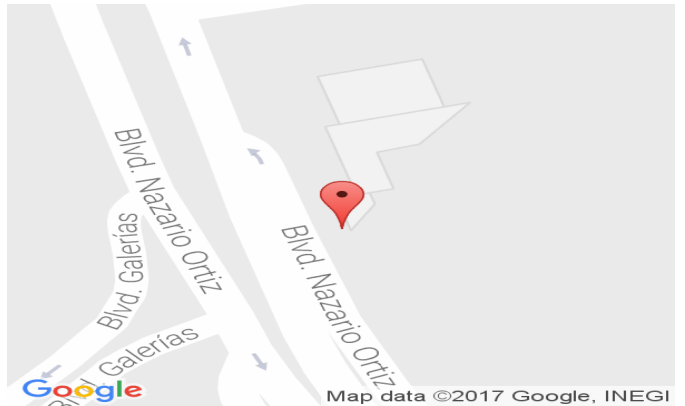
Proceso Electoral: Local Ordinario 2016-2017

Entidad:	COAHUILA	UBICACIÓN	
Municipio:	SALTILLO	Latitud:	25.45806884765625
Proceso:	CAMPAÑA	Longitud:	-100.97757720947266
Ámbito:	Local	Calle:	BOULEVARD NAZARIO ORTIZ
		Colonia:	SIN NOMBRE DE COLONIA 16
Hallazgo:	Panorámicos o espectaculares	Número:	SN
Otro Hallazgo:	NO APLICA		
Tamaño (metros):	ANCHO: 15 ALTO: 4	Código Postal:	25050
Lema/Versión:	MENOS POLITICA MAS CHARACTER	Entre Calle:	BLVD. GALERIAS
ID-INE:	NA	Y Calle:	DR. BENAVIDES
Tipo Beneficio:	Directo	Referencia:	BILATERAL, DENTRO DE GALERIAS
Observaciones:	VEDA ELECTORAL		

BENEFICIADO(S):

No. 1	
Tipo Asociación:	Coaliciones
Cargo:	GOBERNADOR ESTATAL
Sujeto Obligado:	POR UN COAHUILA SEGURO
Distritos Locales:	SALTILLO
Beneficiado(s):	MIGUEL ANGEL RIQUELME SOLIS () (18001)

Sistema Integral de Monitoreo de Espectaculares y Medios Impresos.
Usuario: JORGE NAVAR DE LEÓN Fecha Monitoreo: 02/06/2017
ID Encuesta: 28224 Ticket: 28198 Estatus: Validado



Sistema Integral de Monitoreo de Espectaculares y Medios Impresos.
 Usuario: TANIA FABIOLA ALVAREZ AGUILAR Fecha Monitoreo: 02/06/2017
 ID Encuesta: 28225 Ticket: 28199 Estatus: Validado

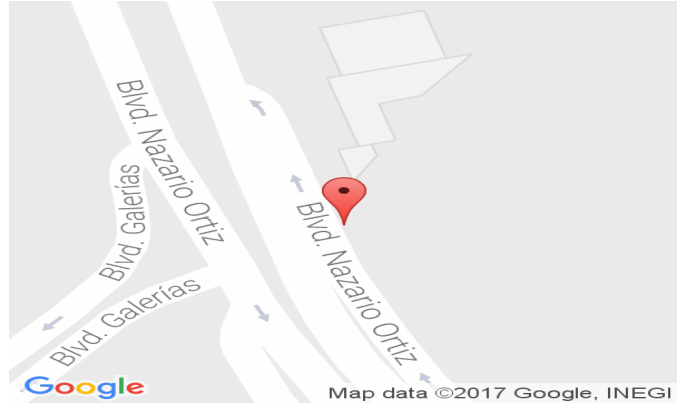
Proceso Electoral: Local Ordinario 2016-2017

Entidad:	COAHUILA	UBICACIÓN	
Municipio:	SALTILLO	Latitud:	25.457904815673828
Proceso:	CAMPAÑA	Longitud:	-100.97757720947266
Ámbito:	Local	Calle:	BLVD NAZARIO ORTIZ
		Colonia:	SIN NOMBRE
Hallazgo:	Panorámicos o espectaculares	Número:	SN
Otro Hallazgo:	NO APLICA		
Tamaño (metros):	ANCHO: 15 ALTO: 4	Código Postal:	25050
Lema/Versión:	MENOS POLITICA MAS CARÁCTER	Entre Calle:	BLVD GALERIAS
ID-INE:	SN	Y Calle:	BLVD BENAVIDES
Tipo Beneficio:	Directo	Referencia:	BILATERAL DENTRO DE GALERIAS
Observaciones:	VEDA ELECTORAL		

BENEFICIADO(S):

No. 1	
Distritos Locales:	SALTILLO
Beneficiado(s):	MIGUEL ANGEL RIQUELME SOLIS () (18001)
Sujeto Obligado:	POR UN COAHUILA SEGURO
Tipo Asociación:	Coaliciones
Cargo:	GOBERNADOR ESTATAL

Sistema Integral de Monitoreo de Espectaculares y Medios Impresos.
Usuario: TANIA FABIOLA ALVAREZ AGUILAR Fecha Monitoreo: 02/06/2017
ID Encuesta: 28225 Ticket: 28199 Estatus: Validado



Sistema Integral de Monitoreo de Espectaculares y Medios Impresos.
 Usuario: JAAZIEL AMAURY FLORES ESCALANTE Fecha Monitoreo: 02/06/2017
 ID Encuesta: 28226 Ticket: 28200 Estatus: Validado

Proceso Electoral: Local Ordinario 2016-2017

Entidad:	COAHUILA	UBICACIÓN	
Municipio:	ARTEAGA	Latitud:	25.448867797851563
Proceso:	CAMPAÑA	Longitud:	-100.86875915527344
Ámbito:	Local	Calle:	DOCTOR JESÚS VALDEZ SÁNCHEZ
		Colonia:	EJIDAL
Hallazgo:	Bardas	Número:	SN
Otro Hallazgo:	NO APLICA		
Tamaño (metros):	ANCHO: 12 ALTO: 4	Código Postal:	25350
Lema/Versión:	JALEMOS JUNTOS	Entre Calle:	24 DE JUNIO
ID-INE:	NA	Y Calle:	ERNESTO VALDEZ DAVIL
Tipo Beneficio:	Directo	Referencia:	FRENTE A EXPENDIO BUD LIGHT
Observaciones:	VEDA ELECTORAL		

BENEFICIADO(S):

No. 1	
Cargo:	PRESIDENTE MUNICIPAL
Distritos Locales:	RAMOS ARIZPE
Beneficiado(s):	EVERARDO DURAN FLORES (EVER) (18278)
Tipo Asociación:	Coaliciones
Sujeto Obligado:	POR UN COAHUILA SEGURO

Sistema Integral de Monitoreo de Espectaculares y Medios Impresos.

Usuario: JAAZIEL AMAURY FLORES ESCALANTE Fecha Monitoreo: 02/06/2017

ID Encuesta: 28226 Ticket: 28200 Estatus: Validado



Sistema Integral de Monitoreo de Espectaculares y Medios Impresos.
 Usuario: JAAZIEL AMAURY FLORES ESCALANTE Fecha Monitoreo: 02/06/2017
 ID Encuesta: 28229 Ticket: 28203 Estatus: Validado

Proceso Electoral: Local Ordinario 2016-2017

Entidad:	COAHUILA	UBICACIÓN	
Municipio:	RAMOS ARIZPE	Latitud:	25.54512596130371
Proceso:	CAMPAÑA	Longitud:	-100.94659423828125
Ámbito:	Local	Calle:	BOULEVARD PLAN DE GUADALUPE
		Colonia:	EULALIO GUTIÉRREZ
Hallazgo:	Bardas	Número:	704
Otro Hallazgo:	NO APLICA		
Tamaño (metros):	ANCHO: 6 ALTO: 3	Código Postal:	25900
Lema/Versión:	JALEMOS JUNTOS	Entre Calle:	FRANCISCO COSS
ID-INE:	NA	Y Calle:	GOMEZ FARIAS
Tipo Beneficio:	Directo	Referencia:	EN TALLER MECANICO
Observaciones:	VEDA ELECTORAL		

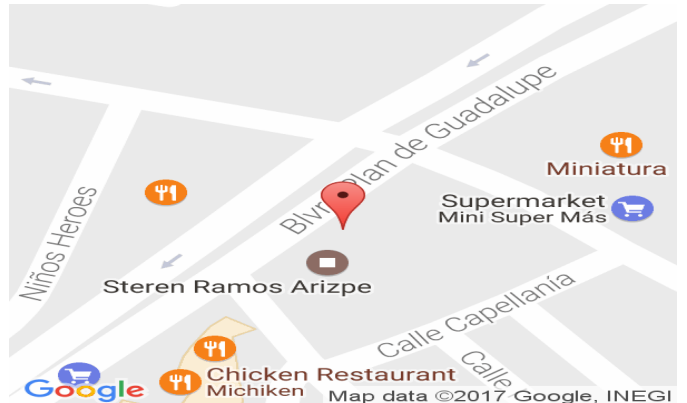
BENEFICIADO(S):

No. 1	
Sujeto Obligado:	POR UN COAHUILA SEGURO
Tipo Asociación:	Coaliciones
Cargo:	PRESIDENTE MUNICIPAL
Distritos Locales:	RAMOS ARIZPE
Beneficiado(s):	LILIA MARIA FLORES BOARDMAN (TITA FLORES) (18294)

Sistema Integral de Monitoreo de Espectaculares y Medios Impresos.

Usuario: JAAZIEL AMAURY FLORES ESCALANTE Fecha Monitoreo: 02/06/2017

ID Encuesta: 28229 Ticket: 28203 Estatus: Validado



Sistema Integral de Monitoreo de Espectaculares y Medios Impresos.
 Usuario: JAAZIEL AMAURY FLORES ESCALANTE Fecha Monitoreo: 02/06/2017
 ID Encuesta: 28231 Ticket: 28205 Estatus: Validado

Proceso Electoral: Local Ordinario 2016-2017

Entidad:	COAHUILA	UBICACIÓN	
Municipio:	RAMOS ARIZPE	Latitud:	25.54966163635254
Proceso:	CAMPAÑA	Longitud:	-100.94760131835938
Ámbito:	Local	Calle:	CALLE BOULEVARD GUSTAVO DÍAZ ORDAZ
		Colonia:	AÑO DE JUÁREZ
Hallazgo:	Bardas	Número:	SN
Otro Hallazgo:	NO APLICA		
Tamaño (metros):	ANCHO: 14 ALTO: 4	Código Postal:	25903
Lema/Versión:	JALEMOS JUNTOS	Entre Calle:	OCAMPO
ID-INE:	NA	Y Calle:	JOSE MARIA MORELOS
Tipo Beneficio:	Directo	Referencia:	FRENTE A UNIDAD DEPORTIVA DE RAMOS ARIZPE
Observaciones:	VEDA ELECTORAL		

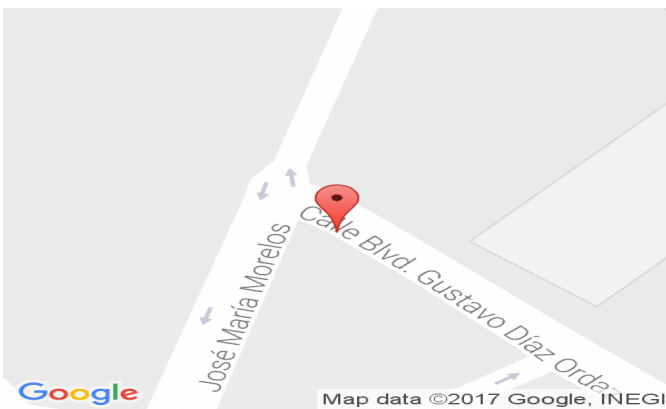
BENEFICIADO(S):

No. 1	
Distritos Locales:	RAMOS ARIZPE
Beneficiado(s):	LILIA MARIA FLORES BOARDMAN (TITA FLORES) (18294)
Cargo:	PRESIDENTE MUNICIPAL
Tipo Asociación:	Coaliciones
Sujeto Obligado:	POR UN COAHUILA SEGURO

Sistema Integral de Monitoreo de Espectaculares y Medios Impresos.

Usuario: JAAZIEL AMAURY FLORES ESCALANTE Fecha Monitoreo: 02/06/2017

ID Encuesta: 28231 Ticket: 28205 Estatus: Validado



Sistema Integral de Monitoreo de Espectaculares y Medios Impresos.
 Usuario: JESUS CARRIZALES MORENO Fecha Monitoreo: 02/06/2017
 ID Encuesta: 28233 Ticket: 28207 Estatus: Validado

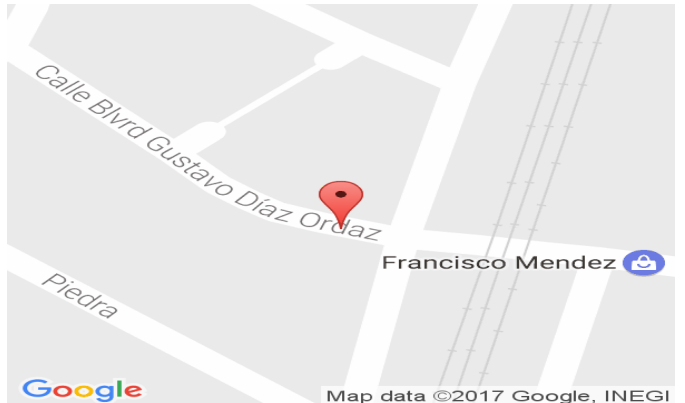
Proceso Electoral: Local Ordinario 2016-2017

Entidad:	COAHUILA	UBICACIÓN	
Municipio:	RAMOS ARIZPE	Latitud:	25.549570083618164
Proceso:	CAMPAÑA	Longitud:	-100.95136260986328
Ámbito:	Local	Calle:	CALLE BOULEVARD GUSTAVO DÍAZ ORDAZ
		Colonia:	PEÑA ALTA
Hallazgo:	Bardas	Número:	SN
Otro Hallazgo:	NO APLICA		
Tamaño (metros):	ANCHO: 9 ALTO: 3	Código Postal:	25903
Lema/Versión:	JALEMOS JUNTOS	Entre Calle:	FLORES TAPIA
ID-INE:	NA	Y Calle:	RISCO
			AUN LADO DE
Tipo Beneficio:	Directo	Referencia:	DULCES Y DESECHABLES ARI
Observaciones:	VEDA ELECTORAL		

BENEFICIADO(S):

No. 1	
Distritos Locales:	RAMOS ARIZPE
Beneficiado(s):	MIGUEL ANGEL RIQUELME SOLIS () (18001)
Sujeto Obligado:	POR UN COAHUILA SEGURO
Tipo Asociación:	Coaliciones
Cargo:	GOBERNADOR ESTATAL

Sistema Integral de Monitoreo de Espectaculares y Medios Impresos.
Usuario: JESUS CARRIZALES MORENO Fecha Monitoreo: 02/06/2017
ID Encuesta: 28233 Ticket: 28207 Estatus: Validado



Sistema Integral de Monitoreo de Espectaculares y Medios Impresos.
 Usuario: JAAZIEL AMAURY FLORES ESCALANTE Fecha Monitoreo: 02/06/2017
 ID Encuesta: 28236 Ticket: 28210 Estatus: Validado

Proceso Electoral: Local Ordinario 2016-2017

Entidad:	COAHUILA	UBICACIÓN	
Municipio:	RAMOS ARIZPE	Latitud:	25.549602508544922
Proceso:	CAMPAÑA	Longitud:	-100.9513931274414
Ámbito:	Local	Calle:	CALLE BOULEVARD GUSTAVO DÍAZ ORDAZ
		Colonia:	PEÑA ALTA
Hallazgo:	Bardas	Número:	SN
Otro Hallazgo:	NO APLICA		
Tamaño (metros):	ANCHO: 14 ALTO: 3	Código Postal:	25903
Lema/Versión:	JALEMOS JUNTOS	Entre Calle:	OSCAR FLORES TAPIA
ID-INE:	NA	Y Calle:	RISCO
Tipo Beneficio:	Directo	Referencia:	FRENTE A TALLER, JUNTO A LAS VIAS
Observaciones:	VEDA ELECTORAL		

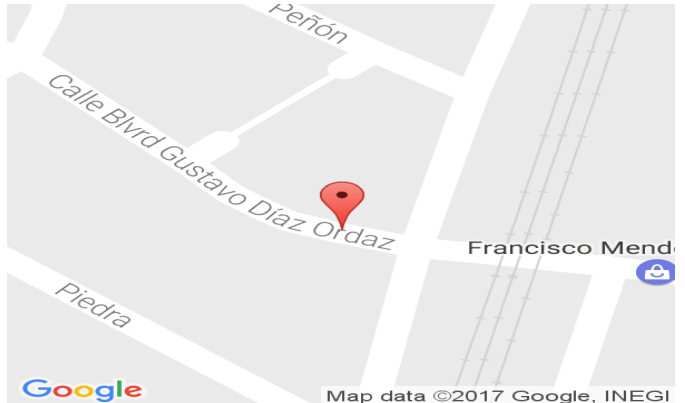
BENEFICIADO(S):

No. 1	
Distritos Locales:	RAMOS ARIZPE
Beneficiado(s):	LILIA MARIA FLORES BOARDMAN (TITA FLORES) (18294)
Sujeto Obligado:	POR UN COAHUILA SEGURO
Cargo:	PRESIDENTE MUNICIPAL
Tipo Asociación:	Coaliciones

Sistema Integral de Monitoreo de Espectaculares y Medios Impresos.

Usuario: JAAZIEL AMAURY FLORES ESCALANTE Fecha Monitoreo: 02/06/2017

ID Encuesta: 28236 Ticket: 28210 Estatus: Validado



Sistema Integral de Monitoreo de Espectaculares y Medios Impresos.
 Usuario: JESUS CARRIZALES MORENO Fecha Monitoreo: 02/06/2017
 ID Encuesta: 28237 Ticket: 28211 Estatus: Validado

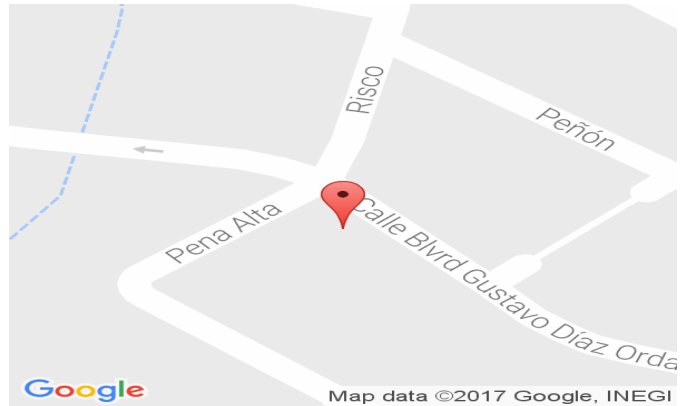
Proceso Electoral: Local Ordinario 2016-2017

Entidad:	COAHUILA	UBICACIÓN	
Municipio:	RAMOS ARIZPE	Latitud:	25.550050735473633
Proceso:	CAMPAÑA	Longitud:	-100.95211791992188
Ámbito:	Local	Calle:	CALLE BOULEVARD GUSTAVO DÍAZ ORDAZ
		Colonia:	PEÑA ALTA
Hallazgo:	Bardas	Número:	SN
Otro Hallazgo:	NO APLICA		
Tamaño (metros):	ANCHO: 10 ALTO: 4	Código Postal:	25903
Lema/Versión:	JALEMOS JUNTOS	Entre Calle:	PIEDRA
ID-INE:	NA	Y Calle:	PEÑA ALTA
			FRENTE A MINI
Tipo Beneficio:	Conjunto	Referencia:	SUPER CUCA CON LOGO DE TECATE
Observaciones:	VEDA ELECTORAL		

BENEFICIADO(S):

No. 1	
Distritos Locales:	RAMOS ARIZPE
Beneficiado(s):	LILIA MARIA FLORES BOARDMAN (TITA FLORES) (18294)
Tipo Asociación:	Coaliciones
Sujeto Obligado:	POR UN COAHUILA SEGURO
Cargo:	PRESIDENTE MUNICIPAL

Sistema Integral de Monitoreo de Espectaculares y Medios Impresos.
Usuario: JESUS CARRIZALES MORENO Fecha Monitoreo: 02/06/2017
ID Encuesta: 28237 Ticket: 28211 Estatus: Validado



Sistema Integral de Monitoreo de Espectaculares y Medios Impresos.
 Usuario: TANIA FABIOLA ALVAREZ AGUILAR Fecha Monitoreo: 02/06/2017
 ID Encuesta: 28241 Ticket: 28215 Estatus: Validado

Proceso Electoral: Local Ordinario 2016-2017

Entidad:	COAHUILA	UBICACIÓN	
Municipio:	SALTILLO	Latitud:	25.44883918762207
Proceso:	CAMPAÑA	Longitud:	-101.00472259521484
Ámbito:	Local	Calle:	BLVD VITO ALESSIO ROBLES
		Colonia:	SIN NOMBRE
Hallazgo:	Bardas	Número:	SN
Otro Hallazgo:	NO APLICA		
Tamaño (metros):	ANCHO: 8 ALTO: 3	Código Postal:	25220
Lema/Versión:	COAHUILA PIENSA VERDE	Entre Calle:	AV. UNIVERSIDAD
ID-INE:	SN	Y Calle:	CARR MTY SALTILLO
			A UN LADO DE
Tipo Beneficio:	Genérico	Referencia:	MADERAS Y RECICLADOS
Observaciones:	VEDA ELECTORAL		

BENEFICIADO(S):

No. 1	
Tipo Asociación:	Coaliciones
Sujeto Obligado:	POR UN COAHUILA SEGURO
Distritos Locales:	SALTILLO
Beneficiado(s):	TODOS LOS BENEFICIADOS REGISTRADOS PARA ESTE TIPO DE CANDIDATURA
Cargo:	GOBERNADOR ESTATAL

Sistema Integral de Monitoreo de Espectaculares y Medios Impresos.
Usuario: TANIA FABIOLA ALVAREZ AGUILAR Fecha Monitoreo: 02/06/2017
ID Encuesta: 28241 Ticket: 28215 Estatus: Validado



Sistema Integral de Monitoreo de Espectaculares y Medios Impresos.
 Usuario: JESUS CARRIZALES MORENO Fecha Monitoreo: 02/06/2017
 ID Encuesta: 28242 Ticket: 28216 Estatus: Validado

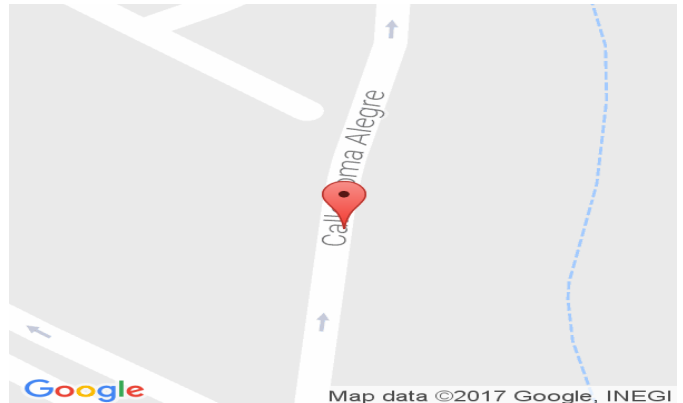
Proceso Electoral: Local Ordinario 2016-2017

Entidad:	COAHUILA	UBICACIÓN	
Municipio:	RAMOS ARIZPE	Latitud:	25.552248001098633
Proceso:	CAMPAÑA	Longitud:	-100.95341491699219
Ámbito:	Local	Calle:	CALLE LOMA ALEGRE
		Colonia:	FERMÍN E. ARMILLITA
Hallazgo:	Bardas	Número:	SN
Otro Hallazgo:	NO APLICA		
Tamaño (metros):	ANCHO: 8 ALTO: 2	Código Postal:	25902
Lema/Versión:	JALEMOS JUNTOS	Entre Calle:	CARLOS ARRUZA
ID-INE:	NA	Y Calle:	BLVD GUSTAVO DIAZ ORDAZ
Tipo Beneficio:	Directo	Referencia:	FRENTE AL ARROLLO
Observaciones:	VEDA ELECTORAL		

BENEFICIADO(S):

No. 1	
Distritos Locales:	RAMOS ARIZPE
Tipo Asociación:	Coaliciones
Sujeto Obligado:	POR UN COAHUILA SEGURO
Cargo:	PRESIDENTE MUNICIPAL
Beneficiado(s):	LILIA MARIA FLORES BOARDMAN (TITA FLORES) (18294)

Sistema Integral de Monitoreo de Espectaculares y Medios Impresos.
Usuario: JESUS CARRIZALES MORENO Fecha Monitoreo: 02/06/2017
ID Encuesta: 28242 Ticket: 28216 Estatus: Validado



Sistema Integral de Monitoreo de Espectaculares y Medios Impresos.
 Usuario: JAAZIEL AMAURY FLORES ESCALANTE Fecha Monitoreo: 02/06/2017
 ID Encuesta: 28248 Ticket: 28222 Estatus: Validado

Proceso Electoral: Local Ordinario 2016-2017

Entidad:	COAHUILA	UBICACIÓN	
Municipio:	RAMOS ARIZPE	Latitud:	25.552242279052734
Proceso:	CAMPAÑA	Longitud:	-100.95339965820313
Ámbito:	Local	Calle:	CALLE LOMA ALEGRE
		Colonia:	FERMÍN E. ARMILLITA
Hallazgo:	Bardas	Número:	SN
Otro Hallazgo:	NO APLICA		
Tamaño (metros):	ANCHO: 7 ALTO: 3	Código Postal:	25902
Lema/Versión:	JALEMOS JUNTOS	Entre Calle:	CARLOS? ARRUZA
ID-INE:	NA	Y Calle:	BLVD DIAZ ORDAZ
Tipo Beneficio:	Directo	Referencia:	FRENTE AL ARROYO
Observaciones:	VEDA ELECTORAL		

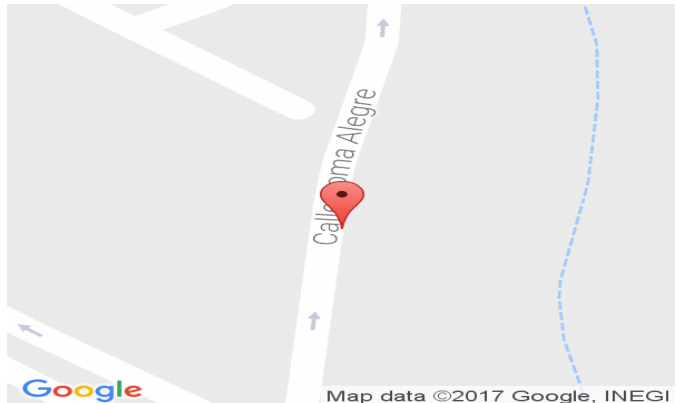
BENEFICIADO(S):

No. 1	
Beneficiado(s):	LILIA MARIA FLORES BOARDMAN (TITA FLORES) (18294)
Cargo:	PRESIDENTE MUNICIPAL
Distritos Locales:	RAMOS ARIZPE
Sujeto Obligado:	POR UN COAHUILA SEGURO
Tipo Asociación:	Coaliciones

Sistema Integral de Monitoreo de Espectaculares y Medios Impresos.

Usuario: JAAZIEL AMAURY FLORES ESCALANTE Fecha Monitoreo: 02/06/2017

ID Encuesta: 28248 Ticket: 28222 Estatus: Validado



Sistema Integral de Monitoreo de Espectaculares y Medios Impresos.
 Usuario: JAAZIEL AMAURY FLORES ESCALANTE Fecha Monitoreo: 02/06/2017
 ID Encuesta: 28252 Ticket: 28226 Estatus: Validado

Proceso Electoral: Local Ordinario 2016-2017

Entidad:	COAHUILA	UBICACIÓN	
Municipio:	RAMOS ARIZPE	Latitud:	25.547334671020508
Proceso:	CAMPAÑA	Longitud:	-100.95181274414063
Ámbito:	Local	Calle:	PROLONGACIÓN FRANCISCO COSS
		Colonia:	ANACAHUITA
Hallazgo:	Bardas	Número:	SN
Otro Hallazgo:	NO APLICA		
Tamaño (metros):	ANCHO: 12 ALTO: 4	Código Postal:	25902
Lema/Versión:	JALEMOS JUNTOS	Entre Calle:	FRANCISCO COSS
ID-INE:	NA	Y Calle:	PIEDRA
Tipo Beneficio:	Directo	Referencia:	FRENTE A TALLER ELECTRICO
Observaciones:	VEDA ELECTORAL		

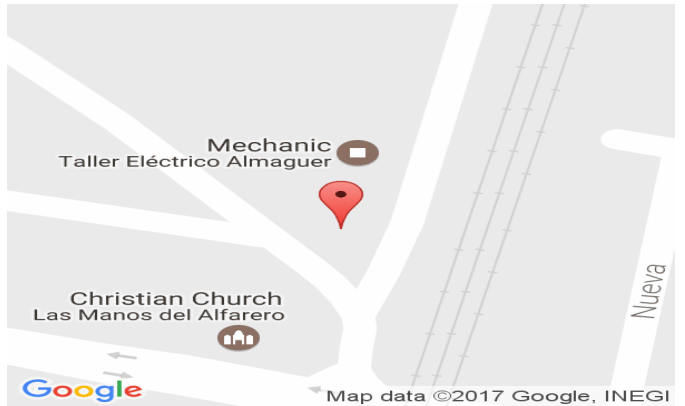
BENEFICIADO(S):

No. 1	
Cargo:	PRESIDENTE MUNICIPAL
Sujeto Obligado:	POR UN COAHUILA SEGURO
Distritos Locales:	RAMOS ARIZPE
Beneficiado(s):	LILIA MARIA FLORES BOARDMAN (TITA FLORES) (18294)
Tipo Asociación:	Coaliciones

Sistema Integral de Monitoreo de Espectaculares y Medios Impresos.

Usuario: JAAZIEL AMAURY FLORES ESCALANTE Fecha Monitoreo: 02/06/2017

ID Encuesta: 28252 Ticket: 28226 Estatus: Validado



Sistema Integral de Monitoreo de Espectaculares y Medios Impresos.
 Usuario: JAAZIEL AMAURY FLORES ESCALANTE Fecha Monitoreo: 02/06/2017
 ID Encuesta: 28257 Ticket: 28231 Estatus: Validado

Proceso Electoral: Local Ordinario 2016-2017

Entidad:	COAHUILA	UBICACIÓN	
Municipio:	RAMOS ARIZPE	Latitud:	25.546621322631836
Proceso:	CAMPAÑA	Longitud:	-100.9515151977539
Ámbito:	Local	Calle:	CALLE FRANCISCO COSS
		Colonia:	JARDÍN
Hallazgo:	Bardas	Número:	SN
Otro Hallazgo:	NO APLICA		
Tamaño (metros):	ANCHO: 12 ALTO: 2	Código Postal:	25902
Lema/Versión:	JALEMOS JUNTOS	Entre Calle:	NUEVA
ID-INE:	NA	Y Calle:	GUADALUPE REYNA
Tipo Beneficio:	Directo	Referencia:	EN SALON REYNA
Observaciones:	VEDA ELECTORAL		

BENEFICIADO(S):

No. 1	
Tipo Asociación:	Coaliciones
Distritos Locales:	RAMOS ARIZPE
Beneficiado(s):	LILIA MARIA FLORES BOARDMAN (TITA FLORES) (18294)
Sujeto Obligado:	POR UN COAHUILA SEGURO
Cargo:	PRESIDENTE MUNICIPAL

Sistema Integral de Monitoreo de Espectaculares y Medios Impresos.

Usuario: JAAZIEL AMAURY FLORES ESCALANTE Fecha Monitoreo: 02/06/2017

ID Encuesta: 28257 Ticket: 28231 Estatus: Validado



Sistema Integral de Monitoreo de Espectaculares y Medios Impresos.

Usuario: ORTENCIA AFRICA LEONOR LUCATERO CAMPOS Fecha Monitoreo: 10/05/2017

ID Encuesta: 2894 Ticket: 2884 Estatus: Validado

Proceso Electoral: Local Ordinario 2016-2017

Entidad:	COAHUILA	UBICACIÓN	
Municipio:	FRANCISCO I. MADERO	Latitud:	25.72897720336914
Proceso:	CAMPAÑA	Longitud:	-103.31285858154297
Ámbito:	Local	Calle:	gasoducto
		Colonia:	zaragoza
Hallazgo:	Bardas	Número:	sin numero
Otro Hallazgo:	NO APLICA		
Tamaño (metros):	ANCHO: 12 ALTO: 3	Código Postal:	27900
Lema/Versión:	jalemos juntos	Entre Calle:	av sonora
ID-INE:	x	Y Calle:	sinaloa
			frente a Unidad
Tipo Beneficio:	Directo	Referencia:	Deportiva de Francisco I Madero

Observaciones:

BENEFICIADO(S):

No. 1	
Distritos Locales:	MATAMOROS
Sujeto Obligado:	POR UN COAHUILA SEGURO
Tipo Asociación:	Coaliciones
Beneficiado(s):	MIGUEL ANGEL RIQUELME SOLIS () (18001)
Cargo:	GOBERNADOR ESTATAL

Sistema Integral de Monitoreo de Espectaculares y Medios Impresos.

Usuario: ORTENCIA AFRICA LEONOR LUCATERO CAMPOS Fecha Monitoreo: 10/05/2017

ID Encuesta: 2894 Ticket: 2884 Estatus: Validado



Sistema Integral de Monitoreo de Espectaculares y Medios Impresos.

Usuario: ORTENCIA AFRICA LEONOR LUCATERO CAMPOS Fecha Monitoreo: 10/05/2017

ID Encuesta: 2897 Ticket: 2887 Estatus: Validado

Proceso Electoral: Local Ordinario 2016-2017

Entidad:	COAHUILA	UBICACIÓN	
Municipio:	FRANCISCO I. MADERO	Latitud:	25.72897720336914
Proceso:	CAMPAÑA	Longitud:	-103.31285858154297
Ámbito:	Local	Calle:	gasoducto
		Colonia:	ignacio Zaragoza
Hallazgo:	Bardas	Número:	x
Otro Hallazgo:	NO APLICA		
Tamaño (metros):	ANCHO: 12 ALTO: 3	Código Postal:	27900
Lema/Versión:	jalemos juntos	Entre Calle:	durango
ID-INE:	x	Y Calle:	zacatecas
Tipo Beneficio:	Directo	Referencia:	a un costado de estética ángel

Observaciones:

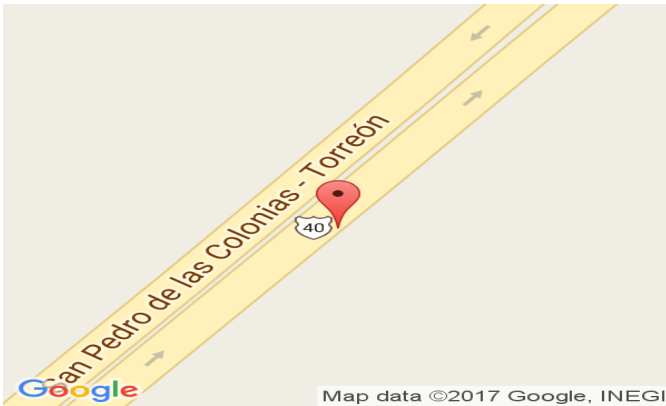
BENEFICIADO(S):

No. 1	
Distritos Locales:	MATAMOROS
Tipo Asociación:	Coaliciones
Cargo:	GOBERNADOR ESTATAL
Beneficiado(s):	MIGUEL ANGEL RIQUELME SOLIS () (18001)
Sujeto Obligado:	POR UN COAHUILA SEGURO

Sistema Integral de Monitoreo de Espectaculares y Medios Impresos.

Usuario: ORTENCIA AFRICA LEONOR LUCATERO CAMPOS Fecha Monitoreo: 10/05/2017

ID Encuesta: 2897 Ticket: 2887 Estatus: Validado



Sistema Integral de Monitoreo de Espectaculares y Medios Impresos.

Usuario: SAUL ALANIS PERALTA Fecha Monitoreo: 10/05/2017

ID Encuesta: 3060 Ticket: 3050 Estatus: Validado

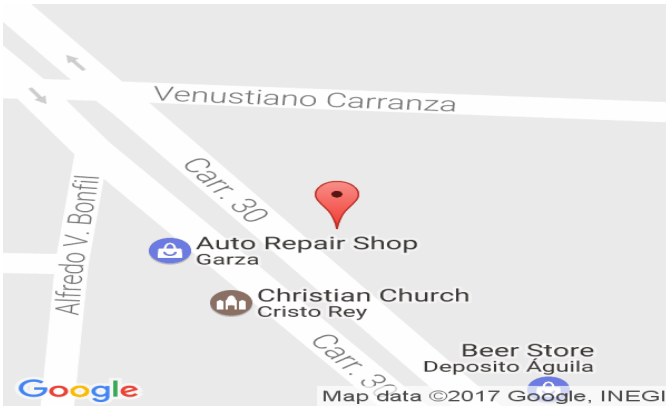
Proceso Electoral: Local Ordinario 2016-2017

Entidad:	COAHUILA	UBICACIÓN	
Municipio:	SAN BUENAVENTURA	Latitud:	27.056001663208008
Proceso:	CAMPAÑA	Longitud:	-101.53853607177734
Ámbito:	Local	Calle:	blvd Francisco Villa
		Colonia:	Eulalio Gutierrez
Hallazgo:	Bardas	Número:	sin número
Otro Hallazgo:	NO APLICA		
Tamaño (metros):	ANCHO: 7 ALTO: 2	Código Postal:	25500
Lema/Versión:	jalemos juntos agua para todos	Entre Calle:	Guerrero
ID-INE:	no	Y Calle:	prolongación Carranza
Tipo Beneficio:	Personalizado	Referencia:	frente capilla Cristo rey
Observaciones:	no		

BENEFICIADO(S):

No. 1	
Beneficiado(s):	MIGUEL ANGEL RIQUELME SOLIS () (18001)
Distritos Locales:	SAN PEDRO
Tipo Asociación:	Coaliciones
Cargo:	GOBERNADOR ESTATAL
Sujeto Obligado:	POR UN COAHUILA SEGURO

Sistema Integral de Monitoreo de Espectaculares y Medios Impresos.
Usuario: SAUL ALANIS PERALTA Fecha Monitoreo: 10/05/2017
ID Encuesta: 3060 Ticket: 3050 Estatus: Validado



Sistema Integral de Monitoreo de Espectaculares y Medios Impresos.

Usuario: SAUL ALANIS PERALTA Fecha Monitoreo: 10/05/2017

ID Encuesta: 3186 Ticket: 3175 Estatus: Validado

Proceso Electoral: Local Ordinario 2016-2017

Entidad:	COAHUILA	UBICACIÓN	
Municipio:	SAN BUENAVENTURA	Latitud:	27.065372467041016
Proceso:	CAMPAÑA	Longitud:	-101.54176330566406
Ámbito:	Local	Calle:	mariano Zertuche
		Colonia:	pueblo nuevo
Hallazgo:	Bardas	Número:	sin número
Otro Hallazgo:	NO APLICA		
Tamaño (metros):	ANCHO: 4 ALTO: 2	Código Postal:	25500
Lema/Versión:	jalemos juntos	Entre Calle:	reforma
ID-INE:	no	Y Calle:	Escobedo
Tipo Beneficio:	Personalizado	Referencia:	un terreno baldío
Observaciones:	no		

BENEFICIADO(S):

No. 1	
Distritos Locales:	SAN PEDRO
Cargo:	GOBERNADOR ESTATAL
Sujeto Obligado:	POR UN COAHUILA SEGURO
Beneficiado(s):	MIGUEL ANGEL RIQUELME SOLIS () (18001)
Tipo Asociación:	Coaliciones

Sistema Integral de Monitoreo de Espectaculares y Medios Impresos.
Usuario: SAUL ALANIS PERALTA Fecha Monitoreo: 10/05/2017
ID Encuesta: 3186 Ticket: 3175 Estatus: Validado



Sistema Integral de Monitoreo de Espectaculares y Medios Impresos.

Usuario: SAUL ALANIS PERALTA Fecha Monitoreo: 10/05/2017

ID Encuesta: 3231 Ticket: 3220 Estatus: Validado

Proceso Electoral: Local Ordinario 2016-2017

Entidad:	COAHUILA	UBICACIÓN	
Municipio:	SAN BUENAVENTURA	Latitud:	27.05944061279297
Proceso:	CAMPAÑA	Longitud:	-101.54765319824219
Ámbito:	Local	Calle:	puebla
		Colonia:	centro
Hallazgo:	Bardas	Número:	sin número
Otro Hallazgo:	NO APLICA		
Tamaño (metros):	ANCHO: 3 ALTO: 2	Código Postal:	25500
Lema/Versión:	por mas apoyo al campo	Entre Calle:	Zaragoza
ID-INE:	no	Y Calle:	Juárez
Tipo Beneficio:	Personalizado	Referencia:	frente a hotel cuquis
Observaciones:	no		

BENEFICIADO(S):

No. 1	
Distritos Locales:	SAN PEDRO
Cargo:	GOBERNADOR ESTATAL
Sujeto Obligado:	POR UN COAHUILA SEGURO
Beneficiado(s):	MIGUEL ANGEL RIQUELME SOLIS () (18001)
Tipo Asociación:	Coaliciones

Sistema Integral de Monitoreo de Espectaculares y Medios Impresos.
Usuario: SAUL ALANIS PERALTA Fecha Monitoreo: 10/05/2017
ID Encuesta: 3231 Ticket: 3220 Estatus: Validado



Sistema Integral de Monitoreo de Espectaculares y Medios Impresos.

Usuario: SAUL ALANIS PERALTA Fecha Monitoreo: 10/05/2017

ID Encuesta: 3280 Ticket: 3269 Estatus: Validado

Proceso Electoral: Local Ordinario 2016-2017

Entidad:	COAHUILA	UBICACIÓN	
Municipio:	SAN BUENAVENTURA	Latitud:	27.05532455444336
Proceso:	CAMPAÑA	Longitud:	-101.53691101074219
Ámbito:	Local	Calle:	Guerrero
		Colonia:	centro
Hallazgo:	Bardas	Número:	sin número
Otro Hallazgo:	NO APLICA		
Tamaño (metros):	ANCHO: 3 ALTO: 2	Código Postal:	25500
Lema/Versión:	jalemos juntos	Entre Calle:	Francisco Villa
ID-INE:	mo	Y Calle:	Humberto Rodríguez
Tipo Beneficio:	Personalizado	Referencia:	fabrica
Observaciones:	no		

BENEFICIADO(S):

No. 1	
Cargo:	GOBERNADOR ESTATAL
Tipo Asociación:	Coaliciones
Sujeto Obligado:	POR UN COAHUILA SEGURO
Distritos Locales:	SAN PEDRO
Beneficiado(s):	MIGUEL ANGEL RIQUELME SOLIS () (18001)

Sistema Integral de Monitoreo de Espectaculares y Medios Impresos.
Usuario: SAUL ALANIS PERALTA Fecha Monitoreo: 10/05/2017
ID Encuesta: 3280 Ticket: 3269 Estatus: Validado



Sistema Integral de Monitoreo de Espectaculares y Medios Impresos.

Usuario: ORTENCIA AFRICA LEONOR LUCATERO CAMPOS Fecha Monitoreo: 10/05/2017

ID Encuesta: 3286 Ticket: 3275 Estatus: Validado

Proceso Electoral: Local Ordinario 2016-2017

Entidad:	COAHUILA	UBICACIÓN	
Municipio:	FRANCISCO I. MADERO	Latitud:	25.767885208129883
Proceso:	CAMPAÑA	Longitud:	-103.27084350585938
Ámbito:	Local	Calle:	insurgentes
		Colonia:	madero
Hallazgo:	Bardas	Número:	sin numero
Otro Hallazgo:	NO APLICA		
Tamaño (metros):	ANCHO: 12 ALTO: 3	Código Postal:	27900
Lema/Versión:	jalemos juntos	Entre Calle:	zacatecas
ID-INE:	x	Y Calle:	durango
Tipo Beneficio:	Directo	Referencia:	en bodega de alimentos avicolas y porcicolas

Observaciones:

BENEFICIADO(S):

No. 1	
Distritos Locales:	MATAMOROS
Cargo:	GOBERNADOR ESTATAL
Sujeto Obligado:	POR UN COAHUILA SEGURO
Beneficiado(s):	MIGUEL ANGEL RIQUELME SOLIS () (18001)
Tipo Asociación:	Coaliciones

Sistema Integral de Monitoreo de Espectaculares y Medios Impresos.

Usuario: ORTENCIA AFRICA LEONOR LUCATERO CAMPOS Fecha Monitoreo: 10/05/2017

ID Encuesta: 3286 Ticket: 3275 Estatus: Validado



Sistema Integral de Monitoreo de Espectaculares y Medios Impresos.
 Usuario: JUAN JOSÉ DEL VALLE QUEZADA Fecha Monitoreo: 10/05/2017
 ID Encuesta: 3324 Ticket: 3313 Estatus: Validado

Proceso Electoral: Local Ordinario 2016-2017

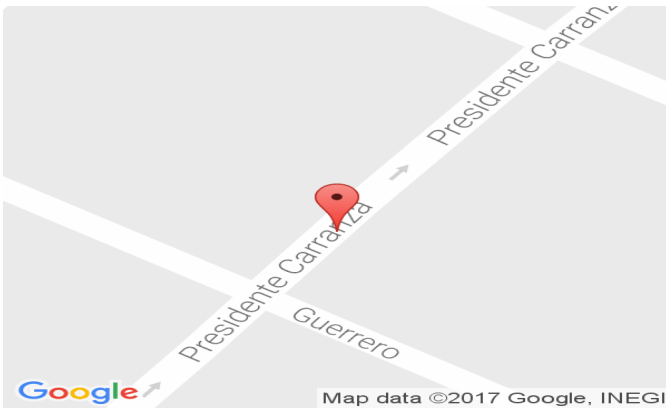
Entidad:	COAHUILA	UBICACIÓN	
Municipio:	FRONTERA	Latitud:	26.923402786254883
Proceso:	CAMPAÑA	Longitud:	-101.4535903930664
Ámbito:	Local	Calle:	Guerrero
		Colonia:	zona centro
Hallazgo:	Bardas	Número:	s/n
Otro Hallazgo:	NO APLICA		
Tamaño (metros):	ANCHO: 12 ALTO: 3	Código Postal:	25600
Lema/Versión:	jalemos juntos agua para todos	Entre Calle:	presidente Carranza
ID-INE:	s/n	Y Calle:	Melchor Múzquiz?
Tipo Beneficio:	Personalizado	Referencia:	terreno baldío

Observaciones:

BENEFICIADO(S):

No. 1	
Distritos Locales:	FRONTERA
Cargo:	GOBERNADOR ESTATAL
Tipo Asociación:	Coaliciones
Sujeto Obligado:	POR UN COAHUILA SEGURO
Beneficiado(s):	MIGUEL ANGEL RIQUELME SOLIS () (18001)

Sistema Integral de Monitoreo de Espectaculares y Medios Impresos.
Usuario: JUAN JOSÉ DEL VALLE QUEZADA Fecha Monitoreo: 10/05/2017
ID Encuesta: 3324 Ticket: 3313 Estatus: Validado



Sistema Integral de Monitoreo de Espectaculares y Medios Impresos.
 Usuario: ALMA ANGELINA CARRILLO VERDUGO Fecha Monitoreo: 11/05/2017
 ID Encuesta: 4076 Ticket: 4065 Estatus: Validado

Proceso Electoral: Local Ordinario 2016-2017

Entidad:	COAHUILA	UBICACIÓN	
Municipio:	SABINAS	Latitud:	27.86488151550293
Proceso:	CAMPAÑA	Longitud:	-101.12939453125
Ámbito:	Local	Calle:	paseo de los leones
		Colonia:	fundadores
Hallazgo:	Vinilonas	Número:	1811
Otro Hallazgo:	NO APLICA		
Tamaño (metros):	ANCHO: 3 ALTO: 2	Código Postal:	26740
Lema/Versión:	menos politica mas caracter	Entre Calle:	m. perez Treviño
ID-INE:	x	Y Calle:	I
Tipo Beneficio:	Personalizado	Referencia:	frente a plancarte

Observaciones:

BENEFICIADO(S):

No. 1	
Distritos Locales:	SABINAS
Beneficiado(s):	MIGUEL ANGEL RIQUELME SOLIS () (18001)
Sujeto Obligado:	POR UN COAHUILA SEGURO
Tipo Asociación:	Coaliciones
Cargo:	GOBERNADOR ESTATAL

Sistema Integral de Monitoreo de Espectaculares y Medios Impresos.
Usuario: ALMA ANGELINA CARRILLO VERDUGO Fecha Monitoreo: 11/05/2017
ID Encuesta: 4076 Ticket: 4065 Estatus: Validado



Sistema Integral de Monitoreo de Espectaculares y Medios Impresos.
 Usuario: ALMA ANGELINA CARRILLO VERDUGO Fecha Monitoreo: 11/05/2017
 ID Encuesta: 4096 Ticket: 4085 Estatus: Validado

Proceso Electoral: Local Ordinario 2016-2017

Entidad:	COAHUILA	UBICACIÓN	
Municipio:	SABINAS	Latitud:	27.85808563232422
Proceso:	CAMPAÑA	Longitud:	-101.12664031982422
Ámbito:	Local	Calle:	paseo de los leones
		Colonia:	privada del sol
Hallazgo:	Vinilonas	Número:	1205a
Otro Hallazgo:	NO APLICA		
Tamaño (metros):	ANCHO: 3 ALTO: 2.5	Código Postal:	26730
Lema/Versión:	menos politica mas caracter	Entre Calle:	la madrid
ID-INE:	x	Y Calle:	gomez farias
Tipo Beneficio:	Personalizado	Referencia:	a u. costado el meson del gourmet

Observaciones:

BENEFICIADO(S):

No. 1	
Tipo Asociación:	Coaliciones
Distritos Locales:	SABINAS
Beneficiado(s):	MIGUEL ANGEL RIQUELME SOLIS () (18001)
Cargo:	GOBERNADOR ESTATAL
Sujeto Obligado:	POR UN COAHUILA SEGURO

Sistema Integral de Monitoreo de Espectaculares y Medios Impresos.

Usuario: ALMA ANGELINA CARRILLO VERDUGO Fecha Monitoreo: 11/05/2017

ID Encuesta: 4096 Ticket: 4085 Estatus: Validado



Sistema Integral de Monitoreo de Espectaculares y Medios Impresos.
 Usuario: ALMA ANGELINA CARRILLO VERDUGO Fecha Monitoreo: 11/05/2017
 ID Encuesta: 4287 Ticket: 4276 Estatus: Validado

Proceso Electoral: Local Ordinario 2016-2017

Entidad:	COAHUILA	UBICACIÓN	
Municipio:	SABINAS	Latitud:	27.843093872070313
Proceso:	CAMPAÑA	Longitud:	-101.11583709716797
Ámbito:	Local	Calle:	carr 57
		Colonia:	barrio 7
Hallazgo:	Panorámicos o espectaculares	Número:	sn
Otro Hallazgo:	NO APLICA		
Tamaño (metros):	ANCHO: 12 ALTO: 3	Código Postal:	00000
Lema/Versión:	jalemos juntos	Entre Calle:	23
ID-INE:	x	Y Calle:	sn
Tipo Beneficio:	Personalizado	Referencia:	a lado de Tecnológico carbonera

Observaciones:

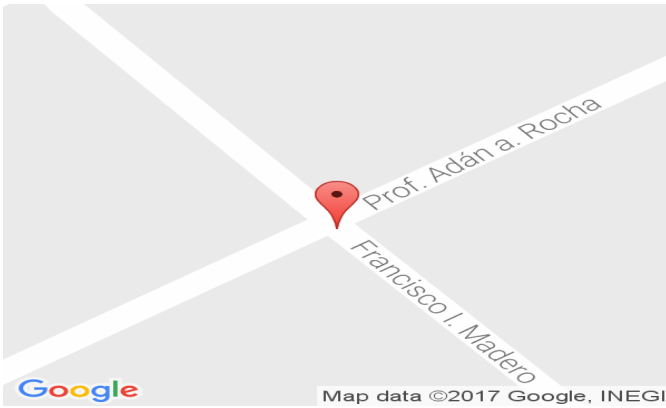
BENEFICIADO(S):

No. 1	
Distritos Locales:	SABINAS
Beneficiado(s):	MIGUEL ANGEL RIQUELME SOLIS () (18001)
Cargo:	GOBERNADOR ESTATAL
Sujeto Obligado:	POR UN COAHUILA SEGURO
Tipo Asociación:	Coaliciones

Sistema Integral de Monitoreo de Espectaculares y Medios Impresos.

Usuario: ALMA ANGELINA CARRILLO VERDUGO Fecha Monitoreo: 11/05/2017

ID Encuesta: 4287 Ticket: 4276 Estatus: Validado



Sistema Integral de Monitoreo de Espectaculares y Medios Impresos.
 Usuario: ALMA ANGELINA CARRILLO VERDUGO Fecha Monitoreo: 11/05/2017
 ID Encuesta: 4299 Ticket: 4288 Estatus: Validado

Proceso Electoral: Local Ordinario 2016-2017

Entidad:	COAHUILA	UBICACIÓN	
Municipio:	SABINAS	Latitud:	27.89898681640625
Proceso:	CAMPAÑA	Longitud:	-101.16566467285156
Ámbito:	Local	Calle:	carr 57
		Colonia:	barrio 4
Hallazgo:	Panorámicos o espectaculares	Número:	sn
Otro Hallazgo:	NO APLICA		
Tamaño (metros):	ANCHO: 10 ALTO: 8	Código Postal:	26950
Lema/Versión:	jalemos juntos	Entre Calle:	calz del 6 y Manuel Villarreal
ID-INE:	sn	Y Calle:	Manuel Villarreal
Tipo Beneficio:	Personalizado	Referencia:	frente a campo fut el zactito

Observaciones:

BENEFICIADO(S):

No. 1	
Tipo Asociación:	Coaliciones
Sujeto Obligado:	POR UN COAHUILA SEGURO
Distritos Locales:	SABINAS
Beneficiado(s):	LUIS ALFONSO RODRIGUEZ GARZA (WICHO) (18295)
Cargo:	PRESIDENTE MUNICIPAL

Sistema Integral de Monitoreo de Espectaculares y Medios Impresos.

Usuario: ALMA ANGELINA CARRILLO VERDUGO Fecha Monitoreo: 11/05/2017

ID Encuesta: 4299 Ticket: 4288 Estatus: Validado



Sistema Integral de Monitoreo de Espectaculares y Medios Impresos.
 Usuario: ALMA ANGELINA CARRILLO VERDUGO Fecha Monitoreo: 11/05/2017
 ID Encuesta: 4304 Ticket: 4293 Estatus: Validado

Proceso Electoral: Local Ordinario 2016-2017

Entidad:	COAHUILA	UBICACIÓN	
Municipio:	SABINAS	Latitud:	27.894054412841797
Proceso:	CAMPAÑA	Longitud:	-101.157470703125
Ámbito:	Local	Calle:	carr. 57
		Colonia:	barrio 4
Hallazgo:	Panorámicos o espectaculares	Número:	sn
Otro Hallazgo:	NO APLICA		
Tamaño (metros):	ANCHO: 10 ALTO: 8	Código Postal:	26950
Lema/Versión:	jalemos juntos	Entre Calle:	calzada 6
ID-INE:	sn	Y Calle:	Manuel Villarreal
Tipo Beneficio:	Personalizado	Referencia:	frente campo fut zacatiti
Observaciones:	anuncio por ambos lados		

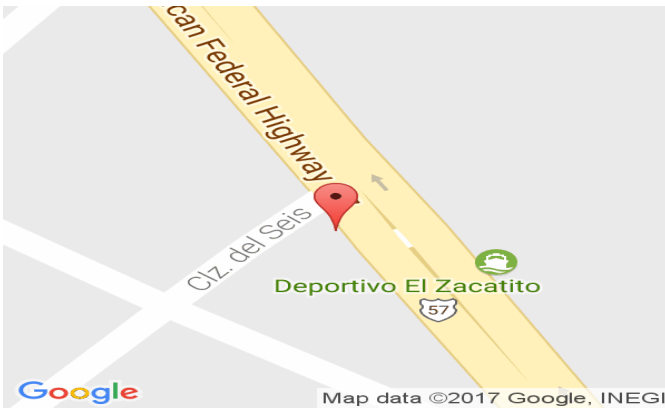
BENEFICIADO(S):

No. 1	
Tipo Asociación:	Coaliciones
Sujeto Obligado:	POR UN COAHUILA SEGURO
Distritos Locales:	SABINAS
Beneficiado(s):	LUIS ALFONSO RODRIGUEZ GARZA (WICHO) (18295)
Cargo:	PRESIDENTE MUNICIPAL

Sistema Integral de Monitoreo de Espectaculares y Medios Impresos.

Usuario: ALMA ANGELINA CARRILLO VERDUGO Fecha Monitoreo: 11/05/2017

ID Encuesta: 4304 Ticket: 4293 Estatus: Validado



Sistema Integral de Monitoreo de Espectaculares y Medios Impresos.

Usuario: PABLO JASSO EGUÍA Fecha Monitoreo: 11/05/2017

ID Encuesta: 4334 Ticket: 4322 Estatus: Validado

Proceso Electoral: Local Ordinario 2016-2017

Entidad:	COAHUILA	UBICACIÓN	
Municipio:	GUERRERO	Latitud:	28.312732696533203
Proceso:	CAMPAÑA	Longitud:	-100.38887023925781
Ámbito:	Local	Calle:	Guerrero
		Colonia:	centro.
Hallazgo:	Mantas (menores a 12mts)	Número:	s/n
Otro Hallazgo:	NO APLICA		
Tamaño (metros):	ANCHO: .90 ALTO: 1.50	Código Postal:	26640
Lema/Versión:	jalemos juntos	Entre Calle:	Acuña
ID-INE:	85794	Y Calle:	Aldama
Tipo Beneficio:	Personalizado	Referencia:	esquina con Acuña
Observaciones:	esquina con Acuña		

BENEFICIADO(S):

No. 1	
Distritos Locales:	PIEDRAS NEGRAS
Beneficiado(s):	ARACELY PEREZ LUNA () (18283)
Sujeto Obligado:	POR UN COAHUILA SEGURO
Cargo:	PRESIDENTE MUNICIPAL
Tipo Asociación:	Coaliciones

Sistema Integral de Monitoreo de Espectaculares y Medios Impresos.
Usuario: PABLO JASSO EGUÍA Fecha Monitoreo: 11/05/2017
ID Encuesta: 4334 Ticket: 4322 Estatus: Validado



Sistema Integral de Monitoreo de Espectaculares y Medios Impresos.

Usuario: PABLO JASSO EGUÍA Fecha Monitoreo: 11/05/2017

ID Encuesta: 4376 Ticket: 4364 Estatus: Validado

Proceso Electoral: Local Ordinario 2016-2017

Entidad:	COAHUILA	UBICACIÓN	
Municipio:	GUERRERO	Latitud:	28.31216049194336
Proceso:	CAMPAÑA	Longitud:	-100.38774108886719
Ámbito:	Local	Calle:	Guerrero
		Colonia:	centro
Hallazgo:	Mantas (menores a 12mts)	Número:	807
Otro Hallazgo:	NO APLICA		
Tamaño (metros):	ANCHO: 1 ALTO: 1.60	Código Postal:	26640
Lema/Versión:	jalemos juntos	Entre Calle:	Aldama
ID-INE:	85794	Y Calle:	Galeana
Tipo Beneficio:	Personalizado	Referencia:	esquina con Aldama
Observaciones:	esquina con Aldama		

BENEFICIADO(S):

No. 1	
Distritos Locales:	PIEDRAS NEGRAS
Beneficiado(s):	MIGUEL ANGEL RIQUELME SOLIS () (18001)
Cargo:	GOBERNADOR ESTATAL
Tipo Asociación:	Coaliciones
Sujeto Obligado:	POR UN COAHUILA SEGURO

Sistema Integral de Monitoreo de Espectaculares y Medios Impresos.
Usuario: PABLO JASSO EGUÍA Fecha Monitoreo: 11/05/2017
ID Encuesta: 4376 Ticket: 4364 Estatus: Validado



Sistema Integral de Monitoreo de Espectaculares y Medios Impresos.
 Usuario: ALMA ANGELINA CARRILLO VERDUGO Fecha Monitoreo: 11/05/2017
 ID Encuesta: 4379 Ticket: 4367 Estatus: Validado

Proceso Electoral: Local Ordinario 2016-2017

Entidad:	COAHUILA	UBICACIÓN	
Municipio:	SABINAS	Latitud:	27.893985748291016
Proceso:	CAMPAÑA	Longitud:	-101.16256713867188
Ámbito:	Local	Calle:	Melchor Davila Ramos
		Colonia:	Dávila
Hallazgo:	Vinilonas	Número:	sn
Otro Hallazgo:	NO APLICA		
Tamaño (metros):	ANCHO: 1 ALTO: 1.5	Código Postal:	26950
Lema/Versión:	jalemos juntos	Entre Calle:	a.sanchez Salazar
ID-INE:	sn	Y Calle:	Federico Arizpe
Tipo Beneficio:	Personalizado	Referencia:	casa color y tinto con blanco

Observaciones:

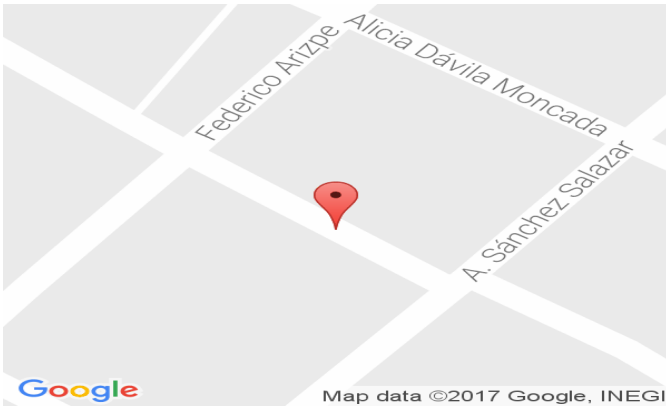
BENEFICIADO(S):

No. 1	
Tipo Asociación:	Coaliciones
Sujeto Obligado:	POR UN COAHUILA SEGURO
Distritos Locales:	SABINAS
Beneficiado(s):	MIGUEL ANGEL RIQUELME SOLIS () (18001)
Cargo:	GOBERNADOR ESTATAL

Sistema Integral de Monitoreo de Espectaculares y Medios Impresos.

Usuario: ALMA ANGELINA CARRILLO VERDUGO Fecha Monitoreo: 11/05/2017

ID Encuesta: 4379 Ticket: 4367 Estatus: Validado



Sistema Integral de Monitoreo de Espectaculares y Medios Impresos.

Usuario: PABLO JASSO EGUÍA Fecha Monitoreo: 11/05/2017

ID Encuesta: 4426 Ticket: 4414 Estatus: Validado

Proceso Electoral: Local Ordinario 2016-2017

Entidad:	COAHUILA	UBICACIÓN	
Municipio:	GUERRERO	Latitud:	28.311321258544922
Proceso:	CAMPAÑA	Longitud:	-100.3851547241211
Ámbito:	Local	Calle:	Guerrero
		Colonia:	centro
Hallazgo:	Mantas (menores a 12mts)	Número:	604
Otro Hallazgo:	NO APLICA		
Tamaño (metros):	ANCHO: 1 ALTO: 1.60	Código Postal:	26640
Lema/Versión:	jalemos juntos	Entre Calle:	melchor Ocampo
ID-INE:	85794	Y Calle:	Rayón
Tipo Beneficio:	Personalizado	Referencia:	casi esquina con Ocampo
Observaciones:	casi esquina con Ocampo		

BENEFICIADO(S):

No. 1	
Sujeto Obligado:	POR UN COAHUILA SEGURO
Cargo:	PRESIDENTE MUNICIPAL
Tipo Asociación:	Coaliciones
Distritos Locales:	PIEDRAS NEGRAS
Beneficiado(s):	ARACELY PEREZ LUNA () (18283)

Sistema Integral de Monitoreo de Espectaculares y Medios Impresos.
Usuario: PABLO JASSO EGUÍA Fecha Monitoreo: 11/05/2017
ID Encuesta: 4426 Ticket: 4414 Estatus: Validado



Sistema Integral de Monitoreo de Espectaculares y Medios Impresos.

Usuario: PABLO JASSO EGUÍA Fecha Monitoreo: 11/05/2017

ID Encuesta: 4439 Ticket: 4427 Estatus: Validado

Proceso Electoral: Local Ordinario 2016-2017

Entidad:	COAHUILA	UBICACIÓN	
Municipio:	GUERRERO	Latitud:	28.30605125427246
Proceso:	CAMPAÑA	Longitud:	-100.3749008178711
Ámbito:	Local	Calle:	Zaragoza
		Colonia:	centro
Hallazgo:	Bardas	Número:	s/n
Otro Hallazgo:	NO APLICA		
Tamaño (metros):	ANCHO: 15 ALTO: 2.20	Código Postal:	26640
Lema/Versión:	jalemos juntos	Entre Calle:	Leona vicario
ID-INE:	85794	Y Calle:	Manuel Perez
Tipo Beneficio:	Personalizado	Referencia:	enfrente de establo
Observaciones:	enfrente de establo		

BENEFICIADO(S):

No. 1	
Sujeto Obligado:	POR UN COAHUILA SEGURO
Distritos Locales:	PIEDRAS NEGRAS
Beneficiado(s):	MIGUEL ANGEL RIQUELME SOLIS () (18001)
Tipo Asociación:	Coaliciones
Cargo:	GOBERNADOR ESTATAL

Sistema Integral de Monitoreo de Espectaculares y Medios Impresos.
Usuario: PABLO JASSO EGUÍA Fecha Monitoreo: 11/05/2017
ID Encuesta: 4439 Ticket: 4427 Estatus: Validado



Sistema Integral de Monitoreo de Espectaculares y Medios Impresos.

Usuario: PABLO JASSO EGUÍA Fecha Monitoreo: 11/05/2017

ID Encuesta: 4462 Ticket: 4450 Estatus: Validado

Proceso Electoral: Local Ordinario 2016-2017

Entidad:	COAHUILA	UBICACIÓN	
Municipio:	GUERRERO	Latitud:	28.306081771850586
Proceso:	CAMPAÑA	Longitud:	-100.37510681152344
Ámbito:	Local	Calle:	Zaragoza
		Colonia:	centro
Hallazgo:	Bardas	Número:	s/n
Otro Hallazgo:	NO APLICA		
Tamaño (metros):	ANCHO: 14 ALTO: 2.20	Código Postal:	26640
Lema/Versión:	jalemos juntos	Entre Calle:	leona vicario
ID-INE:	85794	Y Calle:	manuel perez
Tipo Beneficio:	Personalizado	Referencia:	frente establo
Observaciones:	frente a establo		

BENEFICIADO(S):

No. 1	
Distritos Locales:	PIEDRAS NEGRAS
Beneficiado(s):	MIGUEL ANGEL RIQUELME SOLIS () (18001)
Sujeto Obligado:	POR UN COAHUILA SEGURO
Tipo Asociación:	Coaliciones
Cargo:	GOBERNADOR ESTATAL

Sistema Integral de Monitoreo de Espectaculares y Medios Impresos.
Usuario: PABLO JASSO EGUÍA Fecha Monitoreo: 11/05/2017
ID Encuesta: 4462 Ticket: 4450 Estatus: Validado



Sistema Integral de Monitoreo de Espectaculares y Medios Impresos.

Usuario: PABLO JASSO EGUÍA Fecha Monitoreo: 11/05/2017

ID Encuesta: 4486 Ticket: 4474 Estatus: Validado

Proceso Electoral: Local Ordinario 2016-2017

Entidad:	COAHUILA	UBICACIÓN	
Municipio:	GUERRERO	Latitud:	28.306081771850586
Proceso:	CAMPAÑA	Longitud:	-100.37470245361328
Ámbito:	Local	Calle:	Zaragoza
		Colonia:	centro
Hallazgo:	Bardas	Número:	s/n
Otro Hallazgo:	NO APLICA		
Tamaño (metros):	ANCHO: 14 ALTO: 2.20	Código Postal:	26640
Lema/Versión:	jalemos juntos	Entre Calle:	Leona vicario
ID-INE:	85794	Y Calle:	manuel perez
Tipo Beneficio:	Personalizado	Referencia:	esquina con manuel perez
Observaciones:	esquina con MANUEL perez		

BENEFICIADO(S):

No. 1	
Distritos Locales:	PIEDRAS NEGRAS
Tipo Asociación:	Coaliciones
Cargo:	GOBERNADOR ESTATAL
Sujeto Obligado:	POR UN COAHUILA SEGURO
Beneficiado(s):	MIGUEL ANGEL RIQUELME SOLIS () (18001)

Sistema Integral de Monitoreo de Espectaculares y Medios Impresos.
Usuario: PABLO JASSO EGUÍA Fecha Monitoreo: 11/05/2017
ID Encuesta: 4486 Ticket: 4474 Estatus: Validado



Sistema Integral de Monitoreo de Espectaculares y Medios Impresos.

Usuario: PABLO JASSO EGUÍA Fecha Monitoreo: 11/05/2017

ID Encuesta: 4790 Ticket: 4778 Estatus: Validado

Proceso Electoral: Local Ordinario 2016-2017

Entidad:	COAHUILA	UBICACIÓN	
Municipio:	NAVA	Latitud:	28.422927856445313
Proceso:	CAMPAÑA	Longitud:	-100.76614379882813
Ámbito:	Local	Calle:	Ignacio Allende
		Colonia:	Zona Centro
Hallazgo:	Mantas (menores a 12mts)	Número:	s/n
Otro Hallazgo:	NO APLICA		
Tamaño (metros):	ANCHO: 1 ALTO: 1.6	Código Postal:	26170
Lema/Versión:	jalemos juntos	Entre Calle:	Obregón
ID-INE:	85794	Y Calle:	Madero
Tipo Beneficio:	Personalizado	Referencia:	esquina con Obregón

Observaciones:

BENEFICIADO(S):

No. 1	
Sujeto Obligado:	POR UN COAHUILA SEGURO
Tipo Asociación:	Coaliciones
Cargo:	PRESIDENTE MUNICIPAL
Distritos Locales:	PIEDRAS NEGRAS
Beneficiado(s):	SERGIO ZENON VELAZQUEZ VAZQUEZ (NO INDICA) (18290)

Sistema Integral de Monitoreo de Espectaculares y Medios Impresos.
Usuario: PABLO JASSO EGUÍA Fecha Monitoreo: 11/05/2017
ID Encuesta: 4790 Ticket: 4778 Estatus: Validado



Sistema Integral de Monitoreo de Espectaculares y Medios Impresos.

Usuario: PABLO JASSO EGUÍA Fecha Monitoreo: 11/05/2017

ID Encuesta: 4838 Ticket: 4826 Estatus: Validado

Proceso Electoral: Local Ordinario 2016-2017

Entidad:	COAHUILA	UBICACIÓN	
Municipio:	NAVA	Latitud:	28.422992706298828
Proceso:	CAMPAÑA	Longitud:	-100.76673126220703
Ámbito:	Local	Calle:	Ignacio Allende
		Colonia:	Zona Centro
Hallazgo:	Bardas	Número:	s/n
Otro Hallazgo:	NO APLICA		
Tamaño (metros):	ANCHO: 36 ALTO: 2.20	Código Postal:	26170
Lema/Versión:	jalemos juntos	Entre Calle:	Obregón
ID-INE:	85794	Y Calle:	Zaragoza
Tipo Beneficio:	Personalizado	Referencia:	a lado hotel Villa Loreto
Observaciones:	tres pintas en una sola barda		

BENEFICIADO(S):

No. 1	
Distritos Locales:	PIEDRAS NEGRAS
Beneficiado(s):	MIGUEL ANGEL RIQUELME SOLIS () (18001)
Sujeto Obligado:	POR UN COAHUILA SEGURO
Cargo:	GOBERNADOR ESTATAL
Tipo Asociación:	Coaliciones

Sistema Integral de Monitoreo de Espectaculares y Medios Impresos.
Usuario: PABLO JASSO EGUÍA Fecha Monitoreo: 11/05/2017
ID Encuesta: 4838 Ticket: 4826 Estatus: Validado



Sistema Integral de Monitoreo de Espectaculares y Medios Impresos.

Usuario: PABLO JASSO EGUÍA Fecha Monitoreo: 11/05/2017

ID Encuesta: 4850 Ticket: 4838 Estatus: Validado

Proceso Electoral: Local Ordinario 2016-2017

Entidad:	COAHUILA	UBICACIÓN	
Municipio:	NAVA	Latitud:	28.422765731811523
Proceso:	CAMPAÑA	Longitud:	-100.76858520507813
Ámbito:	Local	Calle:	Ignacio Allende
		Colonia:	Zona Centro
Hallazgo:	Vinilonas	Número:	s/n
Otro Hallazgo:	NO APLICA		
Tamaño (metros):	ANCHO: 9 ALTO: 5	Código Postal:	26170
Lema/Versión:	jalemos juntos	Entre Calle:	Juarez
ID-INE:	87666	Y Calle:	Emilio Carranza
Tipo Beneficio:	Personalizado	Referencia:	pared de bodega
Observaciones:	pared de bodega		

BENEFICIADO(S):

No. 1	
Sujeto Obligado:	POR UN COAHUILA SEGURO
Distritos Locales:	PIEDRAS NEGRAS
Beneficiado(s):	SERGIO ZENON VELAZQUEZ VAZQUEZ (NO INDICA) (18290)
Tipo Asociación:	Coaliciones
Cargo:	PRESIDENTE MUNICIPAL

Sistema Integral de Monitoreo de Espectaculares y Medios Impresos.
Usuario: PABLO JASSO EGUÍA Fecha Monitoreo: 11/05/2017
ID Encuesta: 4850 Ticket: 4838 Estatus: Validado



Sistema Integral de Monitoreo de Espectaculares y Medios Impresos.

Usuario: PABLO JASSO EGUÍA Fecha Monitoreo: 11/05/2017

ID Encuesta: 4864 Ticket: 4852 Estatus: Validado

Proceso Electoral: Local Ordinario 2016-2017

Entidad:	COAHUILA	UBICACIÓN	
Municipio:	NAVA	Latitud:	28.422765731811523
Proceso:	CAMPAÑA	Longitud:	-100.7745361328125
Ámbito:	Local	Calle:	Ignacio Allende
		Colonia:	Zona Centro
Hallazgo:	Bardas	Número:	s/n
Otro Hallazgo:	NO APLICA		
Tamaño (metros):	ANCHO: 10 ALTO: 2.20	Código Postal:	26170
Lema/Versión:	jalemos juntos	Entre Calle:	Ocampo
ID-INE:	87666	Y Calle:	Negrete
Tipo Beneficio:	Personalizado	Referencia:	a un lado de centro médico
Observaciones:	a lado de centro médico		

BENEFICIADO(S):

No. 1	
Distritos Locales:	PIEDRAS NEGRAS
Beneficiado(s):	MIGUEL ANGEL RIQUELME SOLIS () (18001)
Sujeto Obligado:	POR UN COAHUILA SEGURO
Cargo:	GOBERNADOR ESTATAL
Tipo Asociación:	Coaliciones

Sistema Integral de Monitoreo de Espectaculares y Medios Impresos.
Usuario: PABLO JASSO EGUÍA Fecha Monitoreo: 11/05/2017
ID Encuesta: 4864 Ticket: 4852 Estatus: Validado



Sistema Integral de Monitoreo de Espectaculares y Medios Impresos.

Usuario: PABLO JASSO EGUÍA Fecha Monitoreo: 11/05/2017

ID Encuesta: 4904 Ticket: 4892 Estatus: Validado

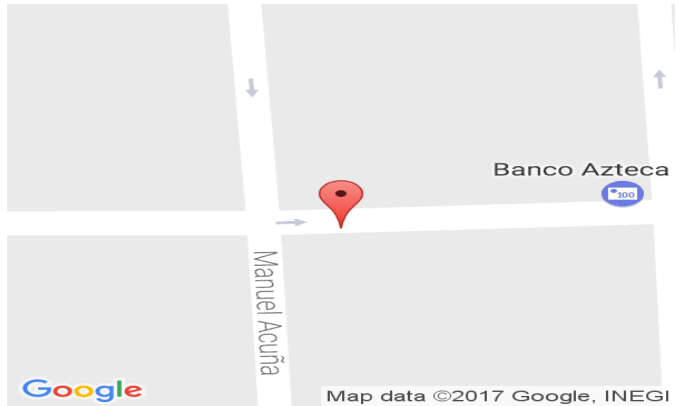
Proceso Electoral: Local Ordinario 2016-2017

Entidad:	COAHUILA	UBICACIÓN	
Municipio:	NAVA	Latitud:	28.42182731628418
Proceso:	CAMPAÑA	Longitud:	-100.77207946777344
Ámbito:	Local	Calle:	Venustiano Carranza
		Colonia:	Zona Centro
Hallazgo:	Bardas	Número:	s/n
Otro Hallazgo:	NO APLICA		
Tamaño (metros):	ANCHO: 17 ALTO: 1.70	Código Postal:	26170
Lema/Versión:	jalemos juntos	Entre Calle:	Acuña
ID-INE:	87666	Y Calle:	De la fuente
Tipo Beneficio:	Personalizado	Referencia:	esquina con Acuña
Observaciones:	esquina con Acuña		

BENEFICIADO(S):

No. 1	
Sujeto Obligado:	POR UN COAHUILA SEGURO
Tipo Asociación:	Coaliciones
Distritos Locales:	PIEDRAS NEGRAS
Beneficiado(s):	MIGUEL ANGEL RIQUELME SOLIS () (18001)
Cargo:	GOBERNADOR ESTATAL

Sistema Integral de Monitoreo de Espectaculares y Medios Impresos.
Usuario: PABLO JASSO EGUÍA Fecha Monitoreo: 11/05/2017
ID Encuesta: 4904 Ticket: 4892 Estatus: Validado



Sistema Integral de Monitoreo de Espectaculares y Medios Impresos.

Usuario: PABLO JASSO EGUÍA Fecha Monitoreo: 11/05/2017

ID Encuesta: 4910 Ticket: 4898 Estatus: Validado

Proceso Electoral: Local Ordinario 2016-2017

Entidad:	COAHUILA	UBICACIÓN	
Municipio:	NAVA	Latitud:	28.42202377319336
Proceso:	CAMPAÑA	Longitud:	-100.76698303222656
Ámbito:	Local	Calle:	Venustiano Carranza
		Colonia:	Zona Centro
Hallazgo:	Vinilonas	Número:	s/n
Otro Hallazgo:	NO APLICA		
Tamaño (metros):	ANCHO: 8 ALTO: 4	Código Postal:	26170
Lema/Versión:	jalemos juntos	Entre Calle:	Zaragoza
ID-INE:	87666	Y Calle:	Obregón
Tipo Beneficio:	Personalizado	Referencia:	enfrente plaza principal
Observaciones:	enfrente plaza principal		

BENEFICIADO(S):

No. 1	
Sujeto Obligado:	POR UN COAHUILA SEGURO
Cargo:	PRESIDENTE MUNICIPAL
Tipo Asociación:	Coaliciones
Distritos Locales:	PIEDRAS NEGRAS
Beneficiado(s):	SERGIO ZENON VELAZQUEZ VAZQUEZ (NO INDICA) (18290)

Sistema Integral de Monitoreo de Espectaculares y Medios Impresos.
Usuario: PABLO JASSO EGUÍA Fecha Monitoreo: 11/05/2017
ID Encuesta: 4910 Ticket: 4898 Estatus: Validado



Sistema Integral de Monitoreo de Espectaculares y Medios Impresos.

Usuario: PABLO JASSO EGUÍA Fecha Monitoreo: 11/05/2017

ID Encuesta: 5030 Ticket: 5018 Estatus: Validado

Proceso Electoral: Local Ordinario 2016-2017

Entidad:	COAHUILA	UBICACIÓN	
Municipio:	NAVA	Latitud:	28.423320770263672
Proceso:	CAMPAÑA	Longitud:	-100.76039123535156
Ámbito:	Local	Calle:	E. Zapata
		Colonia:	Zona Centro
Hallazgo:	Vinilonas	Número:	s/n
Otro Hallazgo:	NO APLICA		
Tamaño (metros):	ANCHO: 8 ALTO: 4	Código Postal:	26170
Lema/Versión:	jalemos juntos	Entre Calle:	Allende
ID-INE:	87666	Y Calle:	morelos
Tipo Beneficio:	Personalizado	Referencia:	esquina con Allende
Observaciones:	esquina con Allende		

BENEFICIADO(S):

No. 1	
Distritos Locales:	PIEDRAS NEGRAS
Beneficiado(s):	SERGIO ZENON VELAZQUEZ VAZQUEZ (NO INDICA) (18290)
Cargo:	PRESIDENTE MUNICIPAL
Tipo Asociación:	Coaliciones
Sujeto Obligado:	POR UN COAHUILA SEGURO

Sistema Integral de Monitoreo de Espectaculares y Medios Impresos.
Usuario: PABLO JASSO EGUÍA Fecha Monitoreo: 11/05/2017
ID Encuesta: 5030 Ticket: 5018 Estatus: Validado



Sistema Integral de Monitoreo de Espectaculares y Medios Impresos.
 Usuario: JUAN GILBERTO BARRAGÁN BORGHES Fecha Monitoreo: 12/05/2017
 ID Encuesta: 5093 Ticket: 5081 Estatus: Validado

Proceso Electoral: Local Ordinario 2016-2017

Entidad:	COAHUILA	UBICACIÓN	
Municipio:	PIEDRAS NEGRAS	Latitud:	28.685916900634766
Proceso:	CAMPAÑA	Longitud:	-100.5302734375
Ámbito:	Local	Calle:	Calle Román Cepeda
		Colonia:	Ugarte
Hallazgo:	Bardas	Número:	s/n
Otro Hallazgo:	NO APLICA		
Tamaño (metros):	ANCHO: 11 ALTO: 2.30	Código Postal:	26040
Lema/Versión:	menos política más carácter	Entre Calle:	rio nilo
ID-INE:	87660	Y Calle:	primavera
Tipo Beneficio:	Personalizado	Referencia:	a lado centro deportivo Olímpico.
Observaciones:	a lado gym		

BENEFICIADO(S):

No. 1	
Sujeto Obligado:	POR UN COAHUILA SEGURO
Distritos Locales:	PIEDRAS NEGRAS
Beneficiado(s):	SONIA VILLARREAL PEREZ () (18292)
Cargo:	PRESIDENTE MUNICIPAL
Tipo Asociación:	Coaliciones

Sistema Integral de Monitoreo de Espectaculares y Medios Impresos.
Usuario: JUAN GILBERTO BARRAGÁN BORGHES Fecha Monitoreo: 12/05/2017
ID Encuesta: 5093 Ticket: 5081 Estatus: Validado



Sistema Integral de Monitoreo de Espectaculares y Medios Impresos.
Usuario: JUAN GILBERTO BARRAGÁN BORGHES Fecha Monitoreo: 12/05/2017
ID Encuesta: 5215 Ticket: 5203 Estatus: Validado

Proceso Electoral: Local Ordinario 2016-2017

Entidad:	COAHUILA	UBICACIÓN	
Municipio:	PIEDRAS NEGRAS	Latitud:	28.657642364501953
Proceso:	CAMPAÑA	Longitud:	-100.55181121826172
Ámbito:	Local	Calle:	carretera 57
		Colonia:	Altamira
Hallazgo:	Bardas	Número:	s/n
Otro Hallazgo:	NO APLICA		
Tamaño (metros):	ANCHO: 12 ALTO: 2	Código Postal:	26094
Lema/Versión:	jalemos juntos	Entre Calle:	centenario
ID-INE:	87660	Y Calle:	Manuel Garza
Tipo Beneficio:	Personalizado	Referencia:	frente a lote baldío
Observaciones:	frente a lote baldío		

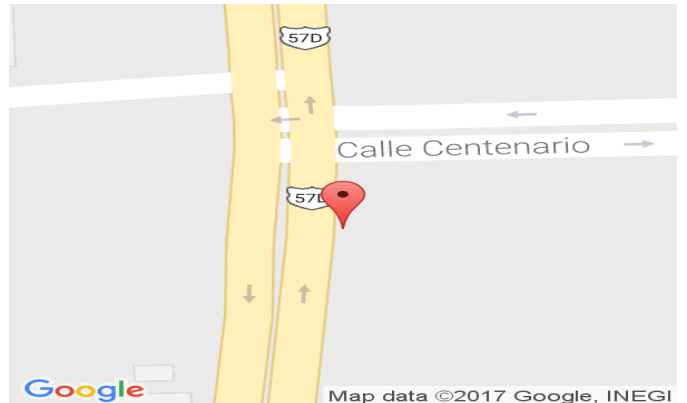
BENEFICIADO(S):

No. 1	
Sujeto Obligado:	POR UN COAHUILA SEGURO
Tipo Asociación:	Coaliciones
Distritos Locales:	PIEDRAS NEGRAS
Beneficiado(s):	MIGUEL ANGEL RIQUELME SOLIS () (18001)
Cargo:	GOBERNADOR ESTATAL

Sistema Integral de Monitoreo de Espectaculares y Medios Impresos.

Usuario: JUAN GILBERTO BARRAGÁN BORGHES Fecha Monitoreo: 12/05/2017

ID Encuesta: 5215 Ticket: 5203 Estatus: Validado



Sistema Integral de Monitoreo de Espectaculares y Medios Impresos.
 Usuario: ALMA ANGELINA CARRILLO VERDUGO Fecha Monitoreo: 12/05/2017
 ID Encuesta: 5218 Ticket: 5206 Estatus: Validado

Proceso Electoral: Local Ordinario 2016-2017

Entidad:	COAHUILA	UBICACIÓN	
Municipio:	MUZQUIZ	Latitud:	27.875883102416992
Proceso:	CAMPAÑA	Longitud:	-101.50584411621094
Ámbito:	Local	Calle:	patricio h.
		Colonia:	centro
Hallazgo:	Bardas	Número:	711
Otro Hallazgo:	NO APLICA		
Tamaño (metros):	ANCHO: 8 ALTO: 2	Código Postal:	26340
Lema/Versión:	Por Múzquiz jalemos juntos	Entre Calle:	Jesús Carranza
ID-INE:	na	Y Calle:	5 febrero
Tipo Beneficio:	Personalizado	Referencia:	frente a tacos mañaneros

Observaciones:

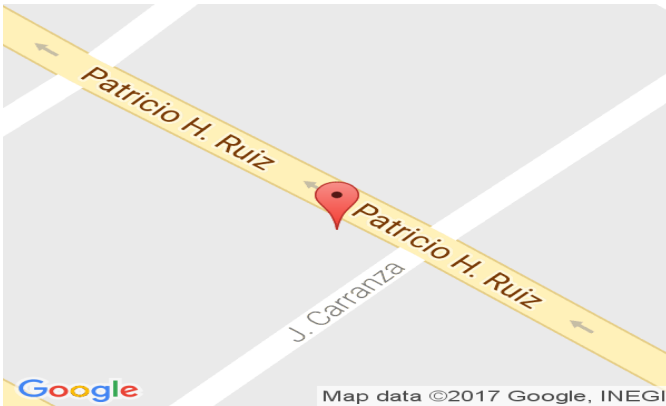
BENEFICIADO(S):

No. 1	
Cargo:	PRESIDENTE MUNICIPAL
Distritos Locales:	SABINAS
Beneficiado(s):	LUISA ALEJANDRA DEL CARMEN SANTOS CADENA (MUÑECA) (18289)
Tipo Asociación:	Coaliciones
Sujeto Obligado:	POR UN COAHUILA SEGURO

Sistema Integral de Monitoreo de Espectaculares y Medios Impresos.

Usuario: ALMA ANGELINA CARRILLO VERDUGO Fecha Monitoreo: 12/05/2017

ID Encuesta: 5218 Ticket: 5206 Estatus: Validado



Sistema Integral de Monitoreo de Espectaculares y Medios Impresos.
 Usuario: JUAN GILBERTO BARRAGÁN BORGHES Fecha Monitoreo: 12/05/2017
 ID Encuesta: 5252 Ticket: 5240 Estatus: Validado

Proceso Electoral: Local Ordinario 2016-2017

Entidad:	COAHUILA	UBICACIÓN	
Municipio:	PIEDRAS NEGRAS	Latitud:	28.65745735168457
Proceso:	CAMPAÑA	Longitud:	-100.5519790649414
Ámbito:	Local	Calle:	Piedras Negras - Nava carr. 57
		Colonia:	Altamira
Hallazgo:	Bardas	Número:	s/n
Otro Hallazgo:	NO APLICA		
Tamaño (metros):	ANCHO: 12 ALTO: 2.20	Código Postal:	26094
Lema/Versión:	menos politica mas carácter	Entre Calle:	centenario
ID-INE:	87660	Y Calle:	Monterrey
Tipo Beneficio:	Personalizado	Referencia:	frente a lote baldío
Observaciones:	frente lote baldío		

BENEFICIADO(S):

No. 1	
Distritos Locales:	PIEDRAS NEGRAS
Beneficiado(s):	SONIA VILLARREAL PEREZ () (18292)
Tipo Asociación:	Coaliciones
Cargo:	PRESIDENTE MUNICIPAL
Sujeto Obligado:	POR UN COAHUILA SEGURO

Sistema Integral de Monitoreo de Espectaculares y Medios Impresos.
Usuario: JUAN GILBERTO BARRAGÁN BORGHES Fecha Monitoreo: 12/05/2017
ID Encuesta: 5252 Ticket: 5240 Estatus: Validado



Sistema Integral de Monitoreo de Espectaculares y Medios Impresos.
 Usuario: ALMA ANGELINA CARRILLO VERDUGO Fecha Monitoreo: 12/05/2017
 ID Encuesta: 5290 Ticket: 5278 Estatus: Validado

Proceso Electoral: Local Ordinario 2016-2017

Entidad:	COAHUILA	UBICACIÓN	
Municipio:	MUZQUIZ	Latitud:	27.879114151000977
Proceso:	CAMPAÑA	Longitud:	-101.50970458984375
Ámbito:	Local	Calle:	Patricio H. Ruiz
		Colonia:	centro
Hallazgo:	Vinilonas	Número:	302
Otro Hallazgo:	NO APLICA		
Tamaño (metros):	ANCHO: 1 ALTO: 2	Código Postal:	26340
Lema/Versión:	jalemos juntos	Entre Calle:	trinidad Rodríguez
ID-INE:	sn	Y Calle:	Gral. Maltos
Tipo Beneficio:	Personalizado	Referencia:	casi esq.oxxo

Observaciones:

BENEFICIADO(S):

No. 1	
Tipo Asociación:	Coaliciones
Distritos Locales:	SABINAS
Beneficiado(s):	LUISA ALEJANDRA DEL CARMEN SANTOS CADENA (MUÑECA) (18289)
Cargo:	PRESIDENTE MUNICIPAL
Sujeto Obligado:	POR UN COAHUILA SEGURO

Sistema Integral de Monitoreo de Espectaculares y Medios Impresos.
Usuario: ALMA ANGELINA CARRILLO VERDUGO Fecha Monitoreo: 12/05/2017
ID Encuesta: 5290 Ticket: 5278 Estatus: Validado



Sistema Integral de Monitoreo de Espectaculares y Medios Impresos.
 Usuario: JUAN GILBERTO BARRAGÁN BORGHES Fecha Monitoreo: 12/05/2017
 ID Encuesta: 5292 Ticket: 5280 Estatus: Validado

Proceso Electoral: Local Ordinario 2016-2017

Entidad:	COAHUILA	UBICACIÓN	
Municipio:	PIEDRAS NEGRAS	Latitud:	28.658884048461914
Proceso:	CAMPAÑA	Longitud:	-100.55197143554688
Ámbito:	Local	Calle:	Nava - Piedras Negras carr. 57
		Colonia:	Altamira
Hallazgo:	Panorámicos o espectaculares	Número:	s/n
Otro Hallazgo:	NO APLICA		
Tamaño (metros):	ANCHO: 13 ALTO: 9	Código Postal:	26094
Lema/Versión:	menos politica mas carácter	Entre Calle:	centenario
ID-INE:	87660	Y Calle:	diamante
Tipo Beneficio:	Personalizado	Referencia:	frente a castel
Observaciones:	frente a castel		

BENEFICIADO(S):

No. 1	
Cargo:	GOBERNADOR ESTATAL
Tipo Asociación:	Coaliciones
Distritos Locales:	PIEDRAS NEGRAS
Beneficiado(s):	MIGUEL ANGEL RIQUELME SOLIS () (18001)
Sujeto Obligado:	POR UN COAHUILA SEGURO

Sistema Integral de Monitoreo de Espectaculares y Medios Impresos.
Usuario: JUAN GILBERTO BARRAGÁN BORGHES Fecha Monitoreo: 12/05/2017
ID Encuesta: 5292 Ticket: 5280 Estatus: Validado



Sistema Integral de Monitoreo de Espectaculares y Medios Impresos.
 Usuario: JUAN GILBERTO BARRAGÁN BORGHES Fecha Monitoreo: 12/05/2017
 ID Encuesta: 5350 Ticket: 5338 Estatus: Validado

Proceso Electoral: Local Ordinario 2016-2017

Entidad:	COAHUILA	UBICACIÓN	
Municipio:	PIEDRAS NEGRAS	Latitud:	28.666759490966797
Proceso:	CAMPAÑA	Longitud:	-100.54949188232422
Ámbito:	Local	Calle:	carretera 57
		Colonia:	Villa de Fuente
Hallazgo:	Bardas	Número:	s/n
Otro Hallazgo:	NO APLICA		
Tamaño (metros):	ANCHO: 8 ALTO: 2.2	Código Postal:	26092
Lema/Versión:	menos politica más carácter	Entre Calle:	Juarez
ID-INE:	87660	Y Calle:	Carranza
Tipo Beneficio:	Personalizado	Referencia:	a lado de plaza
Observaciones:	lado plaza		

BENEFICIADO(S):

No. 1	
Tipo Asociación:	Coaliciones
Distritos Locales:	PIEDRAS NEGRAS
Beneficiado(s):	SONIA VILLARREAL PEREZ () (18292)
Sujeto Obligado:	POR UN COAHUILA SEGURO
Cargo:	PRESIDENTE MUNICIPAL

Sistema Integral de Monitoreo de Espectaculares y Medios Impresos.

Usuario: JUAN GILBERTO BARRAGÁN BORGHES Fecha Monitoreo: 12/05/2017

ID Encuesta: 5350 Ticket: 5338 Estatus: Validado



Sistema Integral de Monitoreo de Espectaculares y Medios Impresos.
 Usuario: JUAN GILBERTO BARRAGÁN BORGHES Fecha Monitoreo: 12/05/2017
 ID Encuesta: 5405 Ticket: 5393 Estatus: Validado

Proceso Electoral: Local Ordinario 2016-2017

Entidad:	COAHUILA	UBICACIÓN	
Municipio:	PIEDRAS NEGRAS	Latitud:	28.67437744140625
Proceso:	CAMPAÑA	Longitud:	-100.54730987548828
Ámbito:	Local	Calle:	Nava - Piedras Negras carr. 57
		Colonia:	Río Escondido
Hallazgo:	Panorámicos o espectaculares	Número:	s/n
Otro Hallazgo:	NO APLICA		
Tamaño (metros):	ANCHO: 13 ALTO: 10	Código Postal:	26090
Lema/Versión:	jalemos juntos	Entre Calle:	Venezuela
ID-INE:	87660	Y Calle:	Perez Treviño
Tipo Beneficio:	Personalizado	Referencia:	enfrente de Merco super
Observaciones:	panorámico por ambos lados		

BENEFICIADO(S):

No. 1	
Sujeto Obligado:	POR UN COAHUILA SEGURO
Distritos Locales:	PIEDRAS NEGRAS
Beneficiado(s):	MIGUEL ANGEL RIQUELME SOLIS () (18001)
Cargo:	GOBERNADOR ESTATAL
Tipo Asociación:	Coaliciones

Sistema Integral de Monitoreo de Espectaculares y Medios Impresos.

Usuario: JUAN GILBERTO BARRAGÁN BORGHESES Fecha Monitoreo: 12/05/2017

ID Encuesta: 5405 Ticket: 5393 Estatus: Validado



Sistema Integral de Monitoreo de Espectaculares y Medios Impresos.
 Usuario: JUAN GILBERTO BARRAGÁN BORGHES Fecha Monitoreo: 12/05/2017
 ID Encuesta: 5414 Ticket: 5402 Estatus: Validado

Proceso Electoral: Local Ordinario 2016-2017

Entidad:	COAHUILA	UBICACIÓN	
Municipio:	PIEDRAS NEGRAS	Latitud:	28.678874969482422
Proceso:	CAMPAÑA	Longitud:	-100.54618072509766
Ámbito:	Local	Calle:	carretera 57
		Colonia:	El Pedregal
Hallazgo:	Vinilonas	Número:	s/n
Otro Hallazgo:	NO APLICA		
Tamaño (metros):	ANCHO: 6 ALTO: 3	Código Postal:	26070
Lema/Versión:	jalemos juntos	Entre Calle:	Manuel Flores
ID-INE:	87660	Y Calle:	río Sabinas
Tipo Beneficio:	Personalizado	Referencia:	frente farmacia guadalajara

Observaciones: frente a farmacia guadalajara

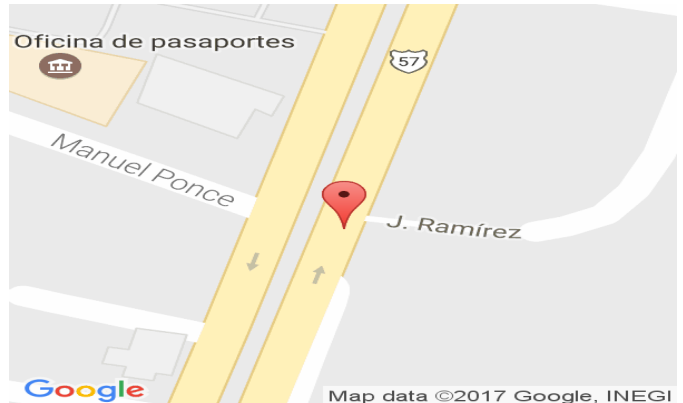
BENEFICIADO(S):

No. 1	
Distritos Locales:	PIEDRAS NEGRAS
Beneficiado(s):	SONIA VILLARREAL PEREZ () (18292)
Tipo Asociación:	Coaliciones
Cargo:	PRESIDENTE MUNICIPAL
Sujeto Obligado:	POR UN COAHUILA SEGURO

Sistema Integral de Monitoreo de Espectaculares y Medios Impresos.

Usuario: JUAN GILBERTO BARRAGÁN BORGHES Fecha Monitoreo: 12/05/2017

ID Encuesta: 5414 Ticket: 5402 Estatus: Validado



Sistema Integral de Monitoreo de Espectaculares y Medios Impresos.
 Usuario: ALMA ANGELINA CARRILLO VERDUGO Fecha Monitoreo: 12/05/2017
 ID Encuesta: 5435 Ticket: 5423 Estatus: Validado

Proceso Electoral: Local Ordinario 2016-2017

Entidad:	COAHUILA	UBICACIÓN	
Municipio:	ACUÑA	Latitud:	29.322179794311523
Proceso:	CAMPAÑA	Longitud:	-100.93660736083984
Ámbito:	Local	Calle:	Allende
		Colonia:	centro
Hallazgo:	Mantas (menores a 12mts)	Número:	450
Otro Hallazgo:	NO APLICA		
Tamaño (metros):	ANCHO: 1 ALTO: 1.5	Código Postal:	26200
Lema/Versión:	jalemos juntos	Entre Calle:	victoria
ID-INE:	85794	Y Calle:	Ocampo
Tipo Beneficio:	Personalizado	Referencia:	enfrente de salon de eventos
Observaciones:	enfrente de salon de eventos		

BENEFICIADO(S):

No. 1	
Tipo Asociación:	Coaliciones
Cargo:	GOBERNADOR ESTATAL
Sujeto Obligado:	POR UN COAHUILA SEGURO
Distritos Locales:	ACUÑA
Beneficiado(s):	MIGUEL ANGEL RIQUELME SOLIS () (18001)

Sistema Integral de Monitoreo de Espectaculares y Medios Impresos.

Usuario: ALMA ANGELINA CARRILLO VERDUGO Fecha Monitoreo: 12/05/2017

ID Encuesta: 5435 Ticket: 5423 Estatus: Validado



Sistema Integral de Monitoreo de Espectaculares y Medios Impresos.
 Usuario: JUAN GILBERTO BARRAGÁN BORGHES Fecha Monitoreo: 12/05/2017
 ID Encuesta: 5448 Ticket: 5436 Estatus: Validado

Proceso Electoral: Local Ordinario 2016-2017

Entidad:	COAHUILA	UBICACIÓN	
Municipio:	PIEDRAS NEGRAS	Latitud:	28.689123153686523
Proceso:	CAMPAÑA	Longitud:	-100.54081726074219
Ámbito:	Local	Calle:	Avenida Lazaro Cardenas
		Colonia:	Buena Vista Sur
Hallazgo:	Panorámicos o espectaculares	Número:	s/n
Otro Hallazgo:	NO APLICA		
Tamaño (metros):	ANCHO: 13 ALTO: 8	Código Postal:	26015
Lema/Versión:	Menos Política más carácter	Entre Calle:	Dr. Bress
ID-INE:	87660	Y Calle:	Santa Cruz
Tipo Beneficio:	Personalizado	Referencia:	frente al oxo
Observaciones:	frente a oxo		

BENEFICIADO(S):

No. 1	
Distritos Locales:	PIEDRAS NEGRAS
Beneficiado(s):	MIGUEL ANGEL RIQUELME SOLIS () (18001)
Tipo Asociación:	Coaliciones
Sujeto Obligado:	POR UN COAHUILA SEGURO
Cargo:	GOBERNADOR ESTATAL

Sistema Integral de Monitoreo de Espectaculares y Medios Impresos.
Usuario: JUAN GILBERTO BARRAGÁN BORGHES Fecha Monitoreo: 12/05/2017
ID Encuesta: 5448 Ticket: 5436 Estatus: Validado



Sistema Integral de Monitoreo de Espectaculares y Medios Impresos.
 Usuario: ALMA ANGELINA CARRILLO VERDUGO Fecha Monitoreo: 12/05/2017
 ID Encuesta: 5463 Ticket: 5451 Estatus: Validado

Proceso Electoral: Local Ordinario 2016-2017

Entidad:	COAHUILA	UBICACIÓN	
Municipio:	ACUÑA	Latitud:	29.32207679748535
Proceso:	CAMPAÑA	Longitud:	-100.9365463256836
Ámbito:	Local	Calle:	allende
		Colonia:	centro
Hallazgo:	Mantas (menores a 12mts)	Número:	450
Otro Hallazgo:	NO APLICA		
Tamaño (metros):	ANCHO: 1 ALTO: 1.5	Código Postal:	26200
Lema/Versión:	jalemos juntos	Entre Calle:	victoria
ID-INE:	85794	Y Calle:	Ocampo
Tipo Beneficio:	Personalizado	Referencia:	enfrente de salón de eventos

Observaciones:

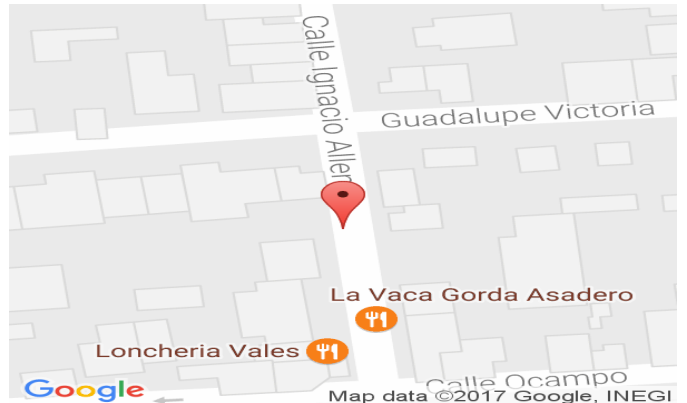
BENEFICIADO(S):

No. 1	
Cargo:	PRESIDENTE MUNICIPAL
Tipo Asociación:	Coaliciones
Sujeto Obligado:	POR UN COAHUILA SEGURO
Distritos Locales:	ACUÑA
Beneficiado(s):	CUAUHTEMOC ARZOLA HERNANDEZ (TEMO) (18277)

Sistema Integral de Monitoreo de Espectaculares y Medios Impresos.

Usuario: ALMA ANGELINA CARRILLO VERDUGO Fecha Monitoreo: 12/05/2017

ID Encuesta: 5463 Ticket: 5451 Estatus: Validado



Sistema Integral de Monitoreo de Espectaculares y Medios Impresos.
Usuario: JUAN GILBERTO BARRAGÁN BORGHES Fecha Monitoreo: 12/05/2017
ID Encuesta: 5500 Ticket: 5488 Estatus: Validado

Proceso Electoral: Local Ordinario 2016-2017

Entidad:	COAHUILA	UBICACIÓN	
Municipio:	PIEDRAS NEGRAS	Latitud:	28.693204879760742
Proceso:	CAMPAÑA	Longitud:	-100.53546905517578
Ámbito:	Local	Calle:	Emilio Carranza
		Colonia:	Buena Vista Norte
Hallazgo:	Espectaculares de pantallas digitales	Número:	s/n
Otro Hallazgo:	NO APLICA		
Tamaño (metros):	ANCHO: 8 ALTO: 8	Código Postal:	26015
Lema/Versión:	jalemos juntos	Entre Calle:	Roman Cepeda
ID-INE:	87660	Y Calle:	Alejo Gonzalez
Tipo Beneficio:	Personalizado	Referencia:	frente a la pepsi
Observaciones:	imagenes varias con una duración aproximada de 17 segundos		

BENEFICIADO(S):

No. 1	
Distritos Locales:	PIEDRAS NEGRAS
Beneficiado(s):	MIGUEL ANGEL RIQUELME SOLIS () (18001)
Tipo Asociación:	Coaliciones
Sujeto Obligado:	POR UN COAHUILA SEGURO
Cargo:	GOBERNADOR ESTATAL

Sistema Integral de Monitoreo de Espectaculares y Medios Impresos.

Usuario: JUAN GILBERTO BARRAGÁN BORGHES Fecha Monitoreo: 12/05/2017

ID Encuesta: 5500 Ticket: 5488 Estatus: Validado



Sistema Integral de Monitoreo de Espectaculares y Medios Impresos.
 Usuario: ALMA ANGELINA CARRILLO VERDUGO Fecha Monitoreo: 12/05/2017
 ID Encuesta: 5549 Ticket: 5537 Estatus: Validado

Proceso Electoral: Local Ordinario 2016-2017

Entidad:	COAHUILA	UBICACIÓN	
Municipio:	MUZQUIZ	Latitud:	27.876176834106445
Proceso:	CAMPAÑA	Longitud:	-101.51456451416016
Ámbito:	Local	Calle:	Hidalgo
		Colonia:	centro
Hallazgo:	Vinilonas	Número:	sn
Otro Hallazgo:	NO APLICA		
Tamaño (metros):	ANCHO: 4 ALTO: 4	Código Postal:	26340
Lema/Versión:	jalemos juntos	Entre Calle:	socorro
ID-INE:	x	Y Calle:	x
Tipo Beneficio:	Personalizado	Referencia:	servicio Chavarria

Observaciones:

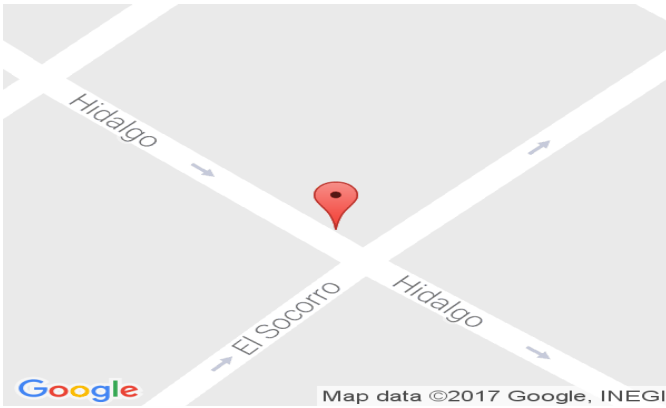
BENEFICIADO(S):

No. 1	
Cargo:	PRESIDENTE MUNICIPAL
Sujeto Obligado:	POR UN COAHUILA SEGURO
Distritos Locales:	SABINAS
Beneficiado(s):	LUISA ALEJANDRA DEL CARMEN SANTOS CADENA (MUÑECA) (18289)
Tipo Asociación:	Coaliciones

Sistema Integral de Monitoreo de Espectaculares y Medios Impresos.

Usuario: ALMA ANGELINA CARRILLO VERDUGO Fecha Monitoreo: 12/05/2017

ID Encuesta: 5549 Ticket: 5537 Estatus: Validado



Sistema Integral de Monitoreo de Espectaculares y Medios Impresos.
 Usuario: ALMA ANGELINA CARRILLO VERDUGO Fecha Monitoreo: 12/05/2017
 ID Encuesta: 5557 Ticket: 5545 Estatus: Validado

Proceso Electoral: Local Ordinario 2016-2017

Entidad:	COAHUILA	UBICACIÓN	
Municipio:	ACUÑA	Latitud:	29.31324577331543
Proceso:	CAMPAÑA	Longitud:	-100.93439483642578
Ámbito:	Local	Calle:	5 de mayo
		Colonia:	porvenir
Hallazgo:	Bardas	Número:	s/n
Otro Hallazgo:	NO APLICA		
Tamaño (metros):	ANCHO: 10 ALTO: 3	Código Postal:	26279
Lema/Versión:	jalemos juntos	Entre Calle:	Múzquiz
ID-INE:	85794	Y Calle:	bella vista
Tipo Beneficio:	Personalizado	Referencia:	frente super Gutiérrez
Observaciones:	frente super Gutierrez		

BENEFICIADO(S):

No. 1	
Tipo Asociación:	Coaliciones
Sujeto Obligado:	POR UN COAHUILA SEGURO
Cargo:	PRESIDENTE MUNICIPAL
Distritos Locales:	ACUÑA
Beneficiado(s):	CUAUHTEMOC ARZOLA HERNANDEZ (TEMO) (18277)

Sistema Integral de Monitoreo de Espectaculares y Medios Impresos.

Usuario: ALMA ANGELINA CARRILLO VERDUGO Fecha Monitoreo: 12/05/2017

ID Encuesta: 5557 Ticket: 5545 Estatus: Validado



Sistema Integral de Monitoreo de Espectaculares y Medios Impresos.
 Usuario: ALMA ANGELINA CARRILLO VERDUGO Fecha Monitoreo: 12/05/2017
 ID Encuesta: 5566 Ticket: 5554 Estatus: Validado

Proceso Electoral: Local Ordinario 2016-2017

Entidad:	COAHUILA	UBICACIÓN	
Municipio:	ACUÑA	Latitud:	29.314050674438477
Proceso:	CAMPAÑA	Longitud:	-100.93461608886719
Ámbito:	Local	Calle:	5 de mayo
		Colonia:	el porvenir
Hallazgo:	Bardas	Número:	1348
Otro Hallazgo:	NO APLICA		
Tamaño (metros):	ANCHO: 9 ALTO: 2.2	Código Postal:	26279
Lema/Versión:	sin lema	Entre Calle:	bella vista
ID-INE:	85794	Y Calle:	casillas
Tipo Beneficio:	Personalizado	Referencia:	media cuadra super Gutierrez

Observaciones:

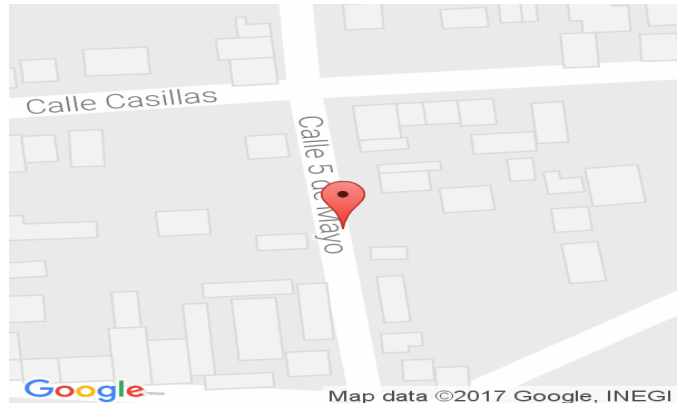
BENEFICIADO(S):

No. 1	
Tipo Asociación:	Coaliciones
Cargo:	GOBERNADOR ESTATAL
Sujeto Obligado:	POR UN COAHUILA SEGURO
Distritos Locales:	ACUÑA
Beneficiado(s):	MIGUEL ANGEL RIQUELME SOLIS () (18001)

Sistema Integral de Monitoreo de Espectaculares y Medios Impresos.

Usuario: ALMA ANGELINA CARRILLO VERDUGO Fecha Monitoreo: 12/05/2017

ID Encuesta: 5566 Ticket: 5554 Estatus: Validado



Sistema Integral de Monitoreo de Espectaculares y Medios Impresos.
 Usuario: ALMA ANGELINA CARRILLO VERDUGO Fecha Monitoreo: 12/05/2017
 ID Encuesta: 5574 Ticket: 5562 Estatus: Validado

Proceso Electoral: Local Ordinario 2016-2017

Entidad:	COAHUILA	UBICACIÓN	
Municipio:	MUZQUIZ	Latitud:	27.88114356994629
Proceso:	CAMPAÑA	Longitud:	-101.51075744628906
Ámbito:	Local	Calle:	5 de mayo
		Colonia:	centro
Hallazgo:	Vinilonas	Número:	520
Otro Hallazgo:	NO APLICA		
Tamaño (metros):	ANCHO: 1 ALTO: 2	Código Postal:	26340
Lema/Versión:	jalemos juntos	Entre Calle:	niños heroes
ID-INE:	x	Y Calle:	Patricio H. Ruíz
Tipo Beneficio:	Personalizado	Referencia:	frente tortilleria Dayana

Observaciones:

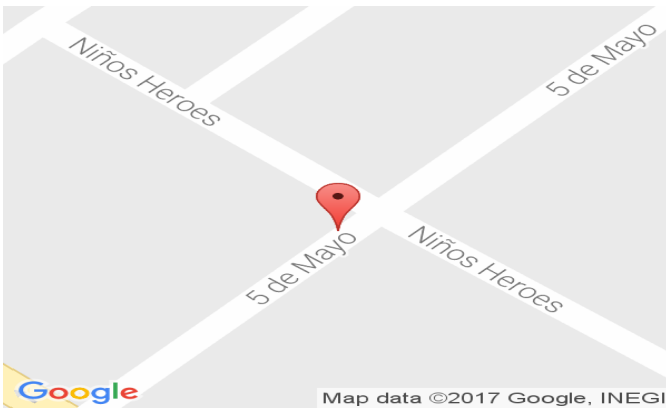
BENEFICIADO(S):

No. 1	
Tipo Asociación:	Coaliciones
Sujeto Obligado:	POR UN COAHUILA SEGURO
Cargo:	GOBERNADOR ESTATAL
Distritos Locales:	SABINAS
Beneficiado(s):	MIGUEL ANGEL RIQUELME SOLIS () (18001)

Sistema Integral de Monitoreo de Espectaculares y Medios Impresos.

Usuario: ALMA ANGELINA CARRILLO VERDUGO Fecha Monitoreo: 12/05/2017

ID Encuesta: 5574 Ticket: 5562 Estatus: Validado



Sistema Integral de Monitoreo de Espectaculares y Medios Impresos.
 Usuario: ALMA ANGELINA CARRILLO VERDUGO Fecha Monitoreo: 12/05/2017
 ID Encuesta: 5638 Ticket: 5626 Estatus: Validado

Proceso Electoral: Local Ordinario 2016-2017

Entidad:	COAHUILA	UBICACIÓN	
Municipio:	ACUÑA	Latitud:	29.32408332824707
Proceso:	CAMPAÑA	Longitud:	-100.93750762939453
Ámbito:	Local	Calle:	madero
		Colonia:	centro
Hallazgo:	Bardas	Número:	s/n
Otro Hallazgo:	NO APLICA		
Tamaño (metros):	ANCHO: 12 ALTO: 2	Código Postal:	26200
Lema/Versión:	jalemos juntos	Entre Calle:	allende
ID-INE:	85794	Y Calle:	acuña
Tipo Beneficio:	Personalizado	Referencia:	frente a casa del obrero

Observaciones: frente casa del obrero

BENEFICIADO(S):

No. 1	
Tipo Asociación:	Coaliciones
Distritos Locales:	ACUÑA
Beneficiado(s):	CUAUHTEMOC ARZOLA HERNANDEZ (TEMO) (18277)
Cargo:	PRESIDENTE MUNICIPAL
Sujeto Obligado:	POR UN COAHUILA SEGURO

Sistema Integral de Monitoreo de Espectaculares y Medios Impresos.
Usuario: ALMA ANGELINA CARRILLO VERDUGO Fecha Monitoreo: 12/05/2017
ID Encuesta: 5638 Ticket: 5626 Estatus: Validado



Sistema Integral de Monitoreo de Espectaculares y Medios Impresos.
 Usuario: ALMA ANGELINA CARRILLO VERDUGO Fecha Monitoreo: 12/05/2017
 ID Encuesta: 5658 Ticket: 5646 Estatus: Validado

Proceso Electoral: Local Ordinario 2016-2017

Entidad:	COAHUILA	UBICACIÓN	
Municipio:	MUZQUIZ	Latitud:	27.871074676513672
Proceso:	CAMPAÑA	Longitud:	-101.51658630371094
Ámbito:	Local	Calle:	Gral. Moltos
		Colonia:	la piedra
Hallazgo:	Bardas	Número:	sn
Otro Hallazgo:	NO APLICA		
Tamaño (metros):	ANCHO: 8 ALTO: 2	Código Postal:	26340
Lema/Versión:	jalemos juntos	Entre Calle:	mutualosmo
ID-INE:	x	Y Calle:	Felix u. Gómez
Tipo Beneficio:	Personalizado	Referencia:	a lado tienda Ortiz

Observaciones:

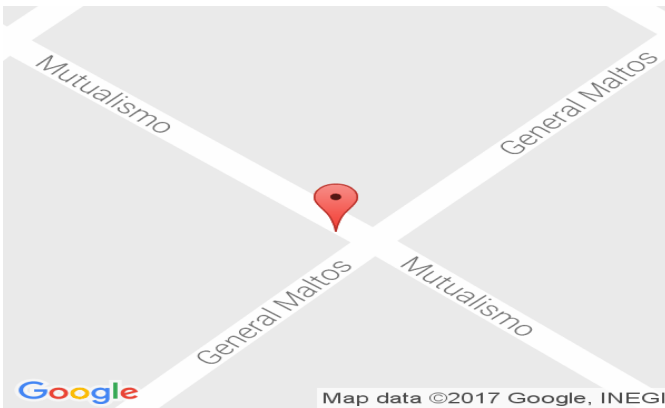
BENEFICIADO(S):

No. 1	
Sujeto Obligado:	POR UN COAHUILA SEGURO
Beneficiado(s):	LUISA ALEJANDRA DEL CARMEN SANTOS CADENA (MUÑECA) (18289)
Tipo Asociación:	Coaliciones
Distritos Locales:	SABINAS
Cargo:	PRESIDENTE MUNICIPAL

Sistema Integral de Monitoreo de Espectaculares y Medios Impresos.

Usuario: ALMA ANGELINA CARRILLO VERDUGO Fecha Monitoreo: 12/05/2017

ID Encuesta: 5658 Ticket: 5646 Estatus: Validado



Sistema Integral de Monitoreo de Espectaculares y Medios Impresos.
 Usuario: JUAN GILBERTO BARRAGÁN BORGHES Fecha Monitoreo: 12/05/2017
 ID Encuesta: 5692 Ticket: 5680 Estatus: Validado

Proceso Electoral: Local Ordinario 2016-2017

Entidad:	COAHUILA	UBICACIÓN	
Municipio:	PIEDRAS NEGRAS	Latitud:	28.70196533203125
Proceso:	CAMPAÑA	Longitud:	-100.52066040039063
Ámbito:	Local	Calle:	Allende
		Colonia:	Zona Centro
Hallazgo:	Panorámicos o espectaculares	Número:	s/n
Otro Hallazgo:	NO APLICA		
Tamaño (metros):	ANCHO: 15 ALTO: 5	Código Postal:	26000
Lema/Versión:	jalemos juntos	Entre Calle:	Anahuac
ID-INE:	87660	Y Calle:	Victoria
Tipo Beneficio:	Personalizado	Referencia:	mercerías la Tijera
Observaciones:	sobre el mismo panoramico esta otro de aproximadamente 3x8 metros		

BENEFICIADO(S):

No. 1	
Distritos Locales:	PIEDRAS NEGRAS
Beneficiado(s):	SONIA VILLARREAL PEREZ () (18292)
Cargo:	PRESIDENTE MUNICIPAL
Sujeto Obligado:	POR UN COAHUILA SEGURO
Tipo Asociación:	Coaliciones

Sistema Integral de Monitoreo de Espectaculares y Medios Impresos.
Usuario: JUAN GILBERTO BARRAGÁN BORGHESES Fecha Monitoreo: 12/05/2017
ID Encuesta: 5692 Ticket: 5680 Estatus: Validado



Sistema Integral de Monitoreo de Espectaculares y Medios Impresos.
 Usuario: ALMA ANGELINA CARRILLO VERDUGO Fecha Monitoreo: 12/05/2017
 ID Encuesta: 5714 Ticket: 5702 Estatus: Validado

Proceso Electoral: Local Ordinario 2016-2017

Entidad:	COAHUILA	UBICACIÓN	
Municipio:	ACUÑA	Latitud:	29.305084228515625
Proceso:	CAMPAÑA	Longitud:	-100.92536926269531
Ámbito:	Local	Calle:	carretera México 29
		Colonia:	apolo
Hallazgo:	Panorámicos o espectaculares	Número:	s/n
Otro Hallazgo:	NO APLICA		
Tamaño (metros):	ANCHO: 20 ALTO: 4	Código Postal:	26263
Lema/Versión:	menos política y mas carácter	Entre Calle:	las vigas
ID-INE:	85794	Y Calle:	apolo
Tipo Beneficio:	Personalizado	Referencia:	a un lado de gasera
Observaciones:	a lado de gasera		

BENEFICIADO(S):

No. 1	
Cargo:	GOBERNADOR ESTATAL
Distritos Locales:	ACUÑA
Beneficiado(s):	MIGUEL ANGEL RIQUELME SOLIS () (18001)
Sujeto Obligado:	POR UN COAHUILA SEGURO
Tipo Asociación:	Coaliciones

Sistema Integral de Monitoreo de Espectaculares y Medios Impresos.

Usuario: ALMA ANGELINA CARRILLO VERDUGO Fecha Monitoreo: 12/05/2017

ID Encuesta: 5714 Ticket: 5702 Estatus: Validado



Sistema Integral de Monitoreo de Espectaculares y Medios Impresos.
 Usuario: ALMA ANGELINA CARRILLO VERDUGO Fecha Monitoreo: 12/05/2017
 ID Encuesta: 5738 Ticket: 5726 Estatus: Validado

Proceso Electoral: Local Ordinario 2016-2017

Entidad:	COAHUILA	UBICACIÓN	
Municipio:	ACUÑA	Latitud:	29.30356216430664
Proceso:	CAMPAÑA	Longitud:	-100.92218017578125
Ámbito:	Local	Calle:	carretera México 29
		Colonia:	Apolo
Hallazgo:	Panorámicos o espectaculares	Número:	s/n
Otro Hallazgo:	NO APLICA		
Tamaño (metros):	ANCHO: 20 ALTO: 4	Código Postal:	26263
Lema/Versión:	jalemos juntos	Entre Calle:	las vigas
ID-INE:	85794	Y Calle:	apolo
Tipo Beneficio:	Personalizado	Referencia:	a un lado gasera
Observaciones:	a un lado de gasera		

BENEFICIADO(S):

No. 1	
Sujeto Obligado:	POR UN COAHUILA SEGURO
Cargo:	PRESIDENTE MUNICIPAL
Distritos Locales:	ACUÑA
Beneficiado(s):	CUAUHTEMOC ARZOLA HERNANDEZ (TEMO) (18277)
Tipo Asociación:	Coaliciones

Sistema Integral de Monitoreo de Espectaculares y Medios Impresos.

Usuario: ALMA ANGELINA CARRILLO VERDUGO Fecha Monitoreo: 12/05/2017

ID Encuesta: 5738 Ticket: 5726 Estatus: Validado



Sistema Integral de Monitoreo de Espectaculares y Medios Impresos.
 Usuario: JUAN GILBERTO BARRAGÁN BORGHES Fecha Monitoreo: 12/05/2017
 ID Encuesta: 5798 Ticket: 5786 Estatus: Validado

Proceso Electoral: Local Ordinario 2016-2017

Entidad:	COAHUILA	UBICACIÓN	
Municipio:	PIEDRAS NEGRAS	Latitud:	28.719247817993164
Proceso:	CAMPAÑA	Longitud:	-100.5237808227539
Ámbito:	Local	Calle:	Anahuac
		Colonia:	Mundo Nuevo
Hallazgo:	Bardas	Número:	s/n
Otro Hallazgo:	NO APLICA		
Tamaño (metros):	ANCHO: 11 ALTO: 2.5	Código Postal:	26010
Lema/Versión:	jalemos juntos	Entre Calle:	Charles
ID-INE:	87660	Y Calle:	Dr. Maltos
Tipo Beneficio:	Personalizado	Referencia:	esquina con Charles
Observaciones:	esquina con Charles		

BENEFICIADO(S):

No. 1	
Cargo:	GOBERNADOR ESTATAL
Tipo Asociación:	Coaliciones
Sujeto Obligado:	POR UN COAHUILA SEGURO
Distritos Locales:	PIEDRAS NEGRAS
Beneficiado(s):	MIGUEL ANGEL RIQUELME SOLIS () (18001)

Sistema Integral de Monitoreo de Espectaculares y Medios Impresos.

Usuario: JUAN GILBERTO BARRAGÁN BORGHES Fecha Monitoreo: 12/05/2017

ID Encuesta: 5798 Ticket: 5786 Estatus: Validado



Sistema Integral de Monitoreo de Espectaculares y Medios Impresos.
 Usuario: JUAN GILBERTO BARRAGÁN BORGHES Fecha Monitoreo: 12/05/2017
 ID Encuesta: 5820 Ticket: 5808 Estatus: Validado

Proceso Electoral: Local Ordinario 2016-2017

Entidad:	COAHUILA	UBICACIÓN	
Municipio:	PIEDRAS NEGRAS	Latitud:	28.718774795532227
Proceso:	CAMPAÑA	Longitud:	-100.52373504638672
Ámbito:	Local	Calle:	Anáhuac
		Colonia:	Mundo Nuevo
Hallazgo:	Bardas	Número:	s/n
Otro Hallazgo:	NO APLICA		
Tamaño (metros):	ANCHO: 9 ALTO: 2	Código Postal:	26010
Lema/Versión:	menos politica más carácter	Entre Calle:	Charles
ID-INE:	87660	Y Calle:	DR. Maltos
Tipo Beneficio:	Personalizado	Referencia:	esquina con Dr. Maltos
Observaciones:	esquina con Dr. Maltos		

BENEFICIADO(S):

No. 1	
Sujeto Obligado:	POR UN COAHUILA SEGURO
Distritos Locales:	PIEDRAS NEGRAS
Beneficiado(s):	SONIA VILLARREAL PEREZ () (18292)
Cargo:	PRESIDENTE MUNICIPAL
Tipo Asociación:	Coaliciones

Sistema Integral de Monitoreo de Espectaculares y Medios Impresos.
Usuario: JUAN GILBERTO BARRAGÁN BORGHES Fecha Monitoreo: 12/05/2017
ID Encuesta: 5820 Ticket: 5808 Estatus: Validado



Sistema Integral de Monitoreo de Espectaculares y Medios Impresos.
 Usuario: JUAN GILBERTO BARRAGÁN BORGHES Fecha Monitoreo: 12/05/2017
 ID Encuesta: 5854 Ticket: 5842 Estatus: Validado

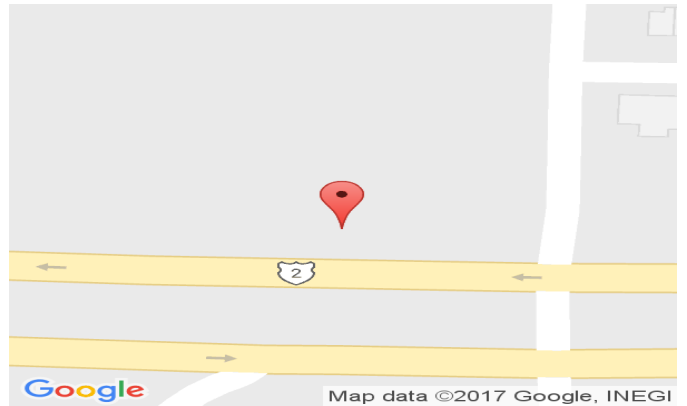
Proceso Electoral: Local Ordinario 2016-2017

Entidad:	COAHUILA	UBICACIÓN	
Municipio:	PIEDRAS NEGRAS	Latitud:	28.70235252380371
Proceso:	CAMPAÑA	Longitud:	-100.54943084716797
Ámbito:	Local	Calle:	Libramiento Manuel Pérez Treviño
		Colonia:	Las Torres
Hallazgo:	Vinilonas	Número:	s/n
Otro Hallazgo:	NO APLICA		
Tamaño (metros):	ANCHO: 4 ALTO: 2	Código Postal:	26080
Lema/Versión:	jalemos juntos	Entre Calle:	Pobladores
ID-INE:	87660	Y Calle:	San Juan de Sabinas
Tipo Beneficio:	Personalizado	Referencia:	a 100 metros hotel san Carlos
Observaciones:	a 100 mts de hotel san carlos		

BENEFICIADO(S):

No. 1	
Tipo Asociación:	Coaliciones
Distritos Locales:	PIEDRAS NEGRAS
Beneficiado(s):	SONIA VILLARREAL PEREZ () (18292)
Sujeto Obligado:	POR UN COAHUILA SEGURO
Cargo:	PRESIDENTE MUNICIPAL

Sistema Integral de Monitoreo de Espectaculares y Medios Impresos.
Usuario: JUAN GILBERTO BARRAGÁN BORGHES Fecha Monitoreo: 12/05/2017
ID Encuesta: 5854 Ticket: 5842 Estatus: Validado



Sistema Integral de Monitoreo de Espectaculares y Medios Impresos.
 Usuario: JUAN GILBERTO BARRAGÁN BORGHES Fecha Monitoreo: 12/05/2017
 ID Encuesta: 5873 Ticket: 5861 Estatus: Validado

Proceso Electoral: Local Ordinario 2016-2017

Entidad:	COAHUILA	UBICACIÓN	
Municipio:	PIEDRAS NEGRAS	Latitud:	28.702665328979492
Proceso:	CAMPAÑA	Longitud:	-100.55672454833984
Ámbito:	Local	Calle:	Bvd.Manuel Perez Treviño
		Colonia:	Don Antonio
Hallazgo:	Bardas	Número:	s/n
Otro Hallazgo:	NO APLICA		
Tamaño (metros):	ANCHO: 14 ALTO: 2.5	Código Postal:	26080
Lema/Versión:	Menos Política más carácter	Entre Calle:	Bvd. República
ID-INE:	87660	Y Calle:	San Juan de Sabinas
Tipo Beneficio:	Personalizado	Referencia:	a la de Carls Jr.
Observaciones:	a lado de Carls Jr.		

BENEFICIADO(S):

No. 1	
Cargo:	PRESIDENTE MUNICIPAL
Tipo Asociación:	Coaliciones
Sujeto Obligado:	POR UN COAHUILA SEGURO
Distritos Locales:	PIEDRAS NEGRAS
Beneficiado(s):	SONIA VILLARREAL PEREZ () (18292)

Sistema Integral de Monitoreo de Espectaculares y Medios Impresos.

Usuario: JUAN GILBERTO BARRAGÁN BORGHES Fecha Monitoreo: 12/05/2017

ID Encuesta: 5873 Ticket: 5861 Estatus: Validado



Sistema Integral de Monitoreo de Espectaculares y Medios Impresos.
 Usuario: JUAN GILBERTO BARRAGÁN BORGHES Fecha Monitoreo: 12/05/2017
 ID Encuesta: 5927 Ticket: 5915 Estatus: Validado

Proceso Electoral: Local Ordinario 2016-2017

Entidad:	COAHUILA	UBICACIÓN	
Municipio:	PIEDRAS NEGRAS	Latitud:	28.69710922241211
Proceso:	CAMPAÑA	Longitud:	-100.56072235107422
Ámbito:	Local	Calle:	Libramiento Manuel Pérez Treviño
		Colonia:	De las Canteras
Hallazgo:	Panorámicos o espectaculares	Número:	s/n
Otro Hallazgo:	NO APLICA		
Tamaño (metros):	ANCHO: 13 ALTO: 5	Código Postal:	26088
Lema/Versión:	jalemos juntos	Entre Calle:	Blvd. República
ID-INE:	87660	Y Calle:	Martinez
Tipo Beneficio:	Personalizado	Referencia:	a un lado de Palacio de Justicia
Observaciones:	a un lado de Palacio de Justicia		

BENEFICIADO(S):

No. 1	
Cargo:	PRESIDENTE MUNICIPAL
Tipo Asociación:	Coaliciones
Distritos Locales:	PIEDRAS NEGRAS
Beneficiado(s):	SONIA VILLARREAL PEREZ () (18292)
Sujeto Obligado:	POR UN COAHUILA SEGURO

Sistema Integral de Monitoreo de Espectaculares y Medios Impresos.
Usuario: JUAN GILBERTO BARRAGÁN BORGHES Fecha Monitoreo: 12/05/2017
ID Encuesta: 5927 Ticket: 5915 Estatus: Validado



Sistema Integral de Monitoreo de Espectaculares y Medios Impresos.
 Usuario: JUAN GILBERTO BARRAGÁN BORGHES Fecha Monitoreo: 12/05/2017
 ID Encuesta: 5945 Ticket: 5933 Estatus: Validado

Proceso Electoral: Local Ordinario 2016-2017

Entidad:	COAHUILA	UBICACIÓN	
Municipio:	PIEDRAS NEGRAS	Latitud:	28.67459487915039
Proceso:	CAMPAÑA	Longitud:	-100.54802703857422
Ámbito:	Local	Calle:	Libramiento Manuel Pérez Treviño
		Colonia:	Río Escondido
Hallazgo:	Bardas	Número:	s/n
Otro Hallazgo:	NO APLICA		
Tamaño (metros):	ANCHO: 10 ALTO: 2.5	Código Postal:	26070
Lema/Versión:	jalemos juntos	Entre Calle:	Jose Vasconcelos
ID-INE:	87660	Y Calle:	carretera 57
Tipo Beneficio:	Personalizado	Referencia:	a lado de Merco
Observaciones:	a lado de Merco		

BENEFICIADO(S):

No. 1	
Tipo Asociación:	Coaliciones
Cargo:	GOBERNADOR ESTATAL
Sujeto Obligado:	POR UN COAHUILA SEGURO
Distritos Locales:	PIEDRAS NEGRAS
Beneficiado(s):	MIGUEL ANGEL RIQUELME SOLIS () (18001)

Sistema Integral de Monitoreo de Espectaculares y Medios Impresos.

Usuario: JUAN GILBERTO BARRAGÁN BORGHES Fecha Monitoreo: 12/05/2017

ID Encuesta: 5945 Ticket: 5933 Estatus: Validado



Sistema Integral de Monitoreo de Espectaculares y Medios Impresos.
 Usuario: JUAN GILBERTO BARRAGÁN BORGHES Fecha Monitoreo: 12/05/2017
 ID Encuesta: 5958 Ticket: 5946 Estatus: Validado

Proceso Electoral: Local Ordinario 2016-2017

Entidad:	COAHUILA	UBICACIÓN	
Municipio:	PIEDRAS NEGRAS	Latitud:	28.64917755126953
Proceso:	CAMPAÑA	Longitud:	-100.55404663085938
Ámbito:	Local	Calle:	Tamaulipas
		Colonia:	San Joaquín
Hallazgo:	Bardas	Número:	102
Otro Hallazgo:	NO APLICA		
Tamaño (metros):	ANCHO: 7 ALTO: 2.60	Código Postal:	26090
Lema/Versión:	Menos Política más carácter	Entre Calle:	Idelfonso Vazquez
ID-INE:	87660	Y Calle:	carretera 57
Tipo Beneficio:	Personalizado	Referencia:	frente a terreno baldío
Observaciones:	frente a lote baldío		

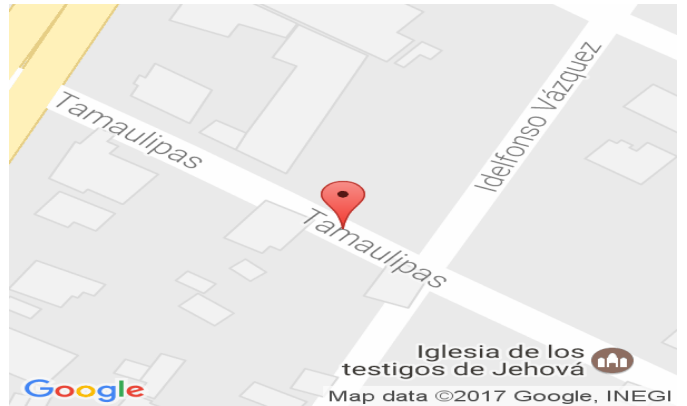
BENEFICIADO(S):

No. 1	
Distritos Locales:	PIEDRAS NEGRAS
Beneficiado(s):	SONIA VILLARREAL PEREZ () (18292)
Sujeto Obligado:	POR UN COAHUILA SEGURO
Tipo Asociación:	Coaliciones
Cargo:	PRESIDENTE MUNICIPAL

Sistema Integral de Monitoreo de Espectaculares y Medios Impresos.

Usuario: JUAN GILBERTO BARRAGÁN BORGHES Fecha Monitoreo: 12/05/2017

ID Encuesta: 5958 Ticket: 5946 Estatus: Validado



Sistema Integral de Monitoreo de Espectaculares y Medios Impresos.
 Usuario: JUAN GILBERTO BARRAGÁN BORGHES Fecha Monitoreo: 12/05/2017
 ID Encuesta: 5979 Ticket: 5967 Estatus: Validado

Proceso Electoral: Local Ordinario 2016-2017

Entidad:	COAHUILA	UBICACIÓN	
Municipio:	PIEDRAS NEGRAS	Latitud:	28.690715789794922
Proceso:	CAMPAÑA	Longitud:	-100.5325698852539
Ámbito:	Local	Calle:	Calle Román Cepeda
		Colonia:	Buena Vista Sur
Hallazgo:	Bardas	Número:	s/n
Otro Hallazgo:	NO APLICA		
Tamaño (metros):	ANCHO: 7 ALTO: 1.20	Código Postal:	26040
Lema/Versión:	menos politica más carácter	Entre Calle:	Corpus
ID-INE:	87660	Y Calle:	Chihuahua
Tipo Beneficio:	Personalizado	Referencia:	frente a Michoacana
Observaciones:	frente a Michoacana		

BENEFICIADO(S):

No. 1	
Cargo:	PRESIDENTE MUNICIPAL
Tipo Asociación:	Coaliciones
Distritos Locales:	PIEDRAS NEGRAS
Beneficiado(s):	SONIA VILLARREAL PEREZ () (18292)
Sujeto Obligado:	POR UN COAHUILA SEGURO

Sistema Integral de Monitoreo de Espectaculares y Medios Impresos.

Usuario: JUAN GILBERTO BARRAGÁN BORGHES Fecha Monitoreo: 12/05/2017

ID Encuesta: 5979 Ticket: 5967 Estatus: Validado



Sistema Integral de Monitoreo de Espectaculares y Medios Impresos.
 Usuario: JUAN GILBERTO BARRAGÁN BORGHES Fecha Monitoreo: 13/05/2017
 ID Encuesta: 6027 Ticket: 6015 Estatus: Validado

Proceso Electoral: Local Ordinario 2016-2017

Entidad:	COAHUILA	UBICACIÓN	
Municipio:	ZARAGOZA	Latitud:	28.48708724975586
Proceso:	CAMPAÑA	Longitud:	-100.91690826416016
Ámbito:	Local	Calle:	carretera 29
		Colonia:	Zona Centro
Hallazgo:	Bardas	Número:	s/n
Otro Hallazgo:	NO APLICA		
Tamaño (metros):	ANCHO: 12 ALTO: 1.70	Código Postal:	26450
Lema/Versión:	Jalemos Juntos	Entre Calle:	Morelos
ID-INE:	87660	Y Calle:	Allende
Tipo Beneficio:	Personalizado	Referencia:	lote baldío
Observaciones:	lote baldío		

BENEFICIADO(S):

No. 1	
Sujeto Obligado:	POR UN COAHUILA SEGURO
Distritos Locales:	PIEDRAS NEGRAS
Beneficiado(s):	MIGUEL ANGEL RIQUELME SOLIS () (18001)
Tipo Asociación:	Coaliciones
Cargo:	GOBERNADOR ESTATAL

Sistema Integral de Monitoreo de Espectaculares y Medios Impresos.

Usuario: JUAN GILBERTO BARRAGÁN BORGHES Fecha Monitoreo: 13/05/2017

ID Encuesta: 6027 Ticket: 6015 Estatus: Validado



Sistema Integral de Monitoreo de Espectaculares y Medios Impresos.
 Usuario: JUAN GILBERTO BARRAGÁN BORGHES Fecha Monitoreo: 13/05/2017
 ID Encuesta: 6038 Ticket: 6026 Estatus: Validado

Proceso Electoral: Local Ordinario 2016-2017

Entidad:	COAHUILA	UBICACIÓN	
Municipio:	PIEDRAS NEGRAS	Latitud:	28.487146377563477
Proceso:	CAMPAÑA	Longitud:	-100.91692352294922
Ámbito:	Local	Calle:	Ignacio Zaragoza Sur Carretera 29
		Colonia:	Zona Centro
Hallazgo:	Bardas	Número:	s/n
Otro Hallazgo:	NO APLICA		
Tamaño (metros):	ANCHO: 12 ALTO: 1.70	Código Postal:	26450
Lema/Versión:	Jalemos Juntos	Entre Calle:	Morelos
ID-INE:	87660	Y Calle:	Allende
Tipo Beneficio:	Personalizado	Referencia:	lote baldío
Observaciones:	lote baldío		

BENEFICIADO(S):

No. 1	
Tipo Asociación:	Coaliciones
Cargo:	GOBERNADOR ESTATAL
Distritos Locales:	PIEDRAS NEGRAS
Beneficiado(s):	MIGUEL ANGEL RIQUELME SOLIS () (18001)
Sujeto Obligado:	POR UN COAHUILA SEGURO

Sistema Integral de Monitoreo de Espectaculares y Medios Impresos.

Usuario: JUAN GILBERTO BARRAGÁN BORGHES Fecha Monitoreo: 13/05/2017

ID Encuesta: 6038 Ticket: 6026 Estatus: Validado



Sistema Integral de Monitoreo de Espectaculares y Medios Impresos.
 Usuario: JUAN GILBERTO BARRAGÁN BORGHES Fecha Monitoreo: 13/05/2017
 ID Encuesta: 6041 Ticket: 6029 Estatus: Validado

Proceso Electoral: Local Ordinario 2016-2017

Entidad:	COAHUILA	UBICACIÓN	
Municipio:	PIEDRAS NEGRAS	Latitud:	28.489879608154297
Proceso:	CAMPAÑA	Longitud:	-100.91800689697266
Ámbito:	Local	Calle:	Zaragoza Carretera 29
		Colonia:	Zona Centro
Hallazgo:	Bardas	Número:	s/n
Otro Hallazgo:	NO APLICA		
Tamaño (metros):	ANCHO: 10 ALTO: 2	Código Postal:	26450
Lema/Versión:	Jalemos Juntos	Entre Calle:	Matamoros
ID-INE:	87660	Y Calle:	Vicente Guerrero
Tipo Beneficio:	Personalizado	Referencia:	casa habitación
Observaciones:	casa habitación		

BENEFICIADO(S):

No. 1	
Tipo Asociación:	Coaliciones
Cargo:	GOBERNADOR ESTATAL
Distritos Locales:	PIEDRAS NEGRAS
Beneficiado(s):	MIGUEL ANGEL RIQUELME SOLIS () (18001)
Sujeto Obligado:	POR UN COAHUILA SEGURO

Sistema Integral de Monitoreo de Espectaculares y Medios Impresos.

Usuario: JUAN GILBERTO BARRAGÁN BORGHES Fecha Monitoreo: 13/05/2017

ID Encuesta: 6041 Ticket: 6029 Estatus: Validado



Sistema Integral de Monitoreo de Espectaculares y Medios Impresos.

Usuario: PABLO JASSO EGUÍA Fecha Monitoreo: 13/05/2017

ID Encuesta: 6042 Ticket: 6030 Estatus: Validado

Proceso Electoral: Local Ordinario 2016-2017

Entidad:	COAHUILA	UBICACIÓN	
Municipio:	JIMENEZ	Latitud:	29.06369972229004
Proceso:	CAMPAÑA	Longitud:	-100.67891693115234
Ámbito:	Local	Calle:	carretera México 2
		Colonia:	centro
Hallazgo:	Bardas	Número:	s/n
Otro Hallazgo:	NO APLICA		
Tamaño (metros):	ANCHO: 12 ALTO: 1.5	Código Postal:	26400
Lema/Versión:	jalemos juntos	Entre Calle:	calle uno
ID-INE:	85794	Y Calle:	calle tres
Tipo Beneficio:	Personalizado	Referencia:	frente estación de policía

Observaciones:

BENEFICIADO(S):

No. 1	
Cargo:	GOBERNADOR ESTATAL
Distritos Locales:	ACUÑA
Beneficiado(s):	MIGUEL ANGEL RIQUELME SOLIS () (18001)
Tipo Asociación:	Coaliciones
Sujeto Obligado:	POR UN COAHUILA SEGURO

Sistema Integral de Monitoreo de Espectaculares y Medios Impresos.
Usuario: PABLO JASSO EGUÍA Fecha Monitoreo: 13/05/2017
ID Encuesta: 6042 Ticket: 6030 Estatus: Validado



Sistema Integral de Monitoreo de Espectaculares y Medios Impresos.
 Usuario: JUAN GILBERTO BARRAGÁN BORGHES Fecha Monitoreo: 13/05/2017
 ID Encuesta: 6046 Ticket: 6034 Estatus: Validado

Proceso Electoral: Local Ordinario 2016-2017

Entidad:	COAHUILA	UBICACIÓN	
Municipio:	PIEDRAS NEGRAS	Latitud:	28.493284225463867
Proceso:	CAMPAÑA	Longitud:	-100.91922760009766
Ámbito:	Local	Calle:	Carretera Federal 29
		Colonia:	Zona Centro
Hallazgo:	Bardas	Número:	s/n
Otro Hallazgo:	NO APLICA		
Tamaño (metros):	ANCHO: 13 ALTO: 1.70	Código Postal:	26450
Lema/Versión:	Jalemos Juntos	Entre Calle:	Nicolás Bravo
ID-INE:	87660	Y Calle:	Escobedo
Tipo Beneficio:	Personalizado	Referencia:	frete a farmacia Zaragoza
Observaciones:	frente a farmacia Zaragoza		

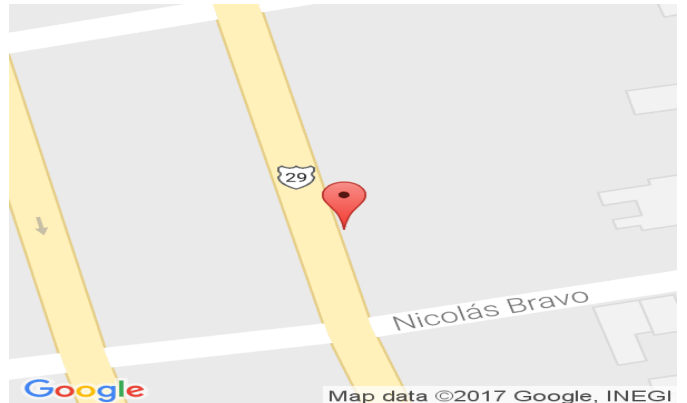
BENEFICIADO(S):

No. 1	
Sujeto Obligado:	POR UN COAHUILA SEGURO
Cargo:	GOBERNADOR ESTATAL
Tipo Asociación:	Coaliciones
Distritos Locales:	PIEDRAS NEGRAS
Beneficiado(s):	MIGUEL ANGEL RIQUELME SOLIS () (18001)

Sistema Integral de Monitoreo de Espectaculares y Medios Impresos.

Usuario: JUAN GILBERTO BARRAGÁN BORGHES Fecha Monitoreo: 13/05/2017

ID Encuesta: 6046 Ticket: 6034 Estatus: Validado



Sistema Integral de Monitoreo de Espectaculares y Medios Impresos.

Usuario: PABLO JASSO EGUÍA Fecha Monitoreo: 13/05/2017

ID Encuesta: 6053 Ticket: 6041 Estatus: Validado

Proceso Electoral: Local Ordinario 2016-2017

Entidad:	COAHUILA	UBICACIÓN	
Municipio:	JIMENEZ	Latitud:	29.065250396728516
Proceso:	CAMPAÑA	Longitud:	-100.67884826660156
Ámbito:	Local	Calle:	carretera México 2
		Colonia:	centro
Hallazgo:	Bardas	Número:	s/n
Otro Hallazgo:	NO APLICA		
Tamaño (metros):	ANCHO: 13 ALTO: 1.5	Código Postal:	26400
Lema/Versión:	jalemos juntos	Entre Calle:	calle uno
ID-INE:	85794	Y Calle:	andador garza
Tipo Beneficio:	Personalizado	Referencia:	frente muebles rusticos
Observaciones:	frente muebles rústicos		

BENEFICIADO(S):

No. 1	
Distritos Locales:	ACUÑA
Beneficiado(s):	MIGUEL ANGEL RIQUELME SOLIS () (18001)
Sujeto Obligado:	POR UN COAHUILA SEGURO
Tipo Asociación:	Coaliciones
Cargo:	GOBERNADOR ESTATAL

Sistema Integral de Monitoreo de Espectaculares y Medios Impresos.
Usuario: PABLO JASSO EGUÍA Fecha Monitoreo: 13/05/2017
ID Encuesta: 6053 Ticket: 6041 Estatus: Validado



Sistema Integral de Monitoreo de Espectaculares y Medios Impresos.
 Usuario: ALMA ANGELINA CARRILLO VERDUGO Fecha Monitoreo: 13/05/2017
 ID Encuesta: 6083 Ticket: 6071 Estatus: Validado

Proceso Electoral: Local Ordinario 2016-2017

Entidad:	COAHUILA	UBICACIÓN	
Municipio:	SAN JUAN DE SABINAS	Latitud:	27.935874938964844
Proceso:	CAMPAÑA	Longitud:	-101.22124481201172
Ámbito:	Local	Calle:	av. Adolfo López Mateos
		Colonia:	Roma
Hallazgo:	Vinilonas	Número:	1282
Otro Hallazgo:	NO APLICA		
Tamaño (metros):	ANCHO: 1 ALTO: 2	Código Postal:	28630
Lema/Versión:	jalemos juntos	Entre Calle:	Anacleto Rodríguez Barrón
ID-INE:	x	Y Calle:	calz. unión
Tipo Beneficio:	Personalizado	Referencia:	contra esq. oxo

Observaciones:

BENEFICIADO(S):

No. 1	
Distritos Locales:	SABINAS
Beneficiado(s):	ANA MARIA BOONE GODOY (CHACHIS) (18298)
Sujeto Obligado:	POR UN COAHUILA SEGURO
Cargo:	PRESIDENTE MUNICIPAL
Tipo Asociación:	Coaliciones

Sistema Integral de Monitoreo de Espectaculares y Medios Impresos.

Usuario: ALMA ANGELINA CARRILLO VERDUGO Fecha Monitoreo: 13/05/2017

ID Encuesta: 6083 Ticket: 6071 Estatus: Validado



Sistema Integral de Monitoreo de Espectaculares y Medios Impresos.

Usuario: PABLO JASSO EGUÍA Fecha Monitoreo: 13/05/2017

ID Encuesta: 6090 Ticket: 6078 Estatus: Validado

Proceso Electoral: Local Ordinario 2016-2017

Entidad:	COAHUILA	UBICACIÓN	
Municipio:	JIMENEZ	Latitud:	29.07051658630371
Proceso:	CAMPAÑA	Longitud:	-100.67676544189453
Ámbito:	Local	Calle:	allende
		Colonia:	centro
Hallazgo:	Bardas	Número:	206
Otro Hallazgo:	NO APLICA		
Tamaño (metros):	ANCHO: 15 ALTO: 2.5	Código Postal:	26400
Lema/Versión:	jalemos juntos	Entre Calle:	Matamoros
ID-INE:	85794	Y Calle:	ocampo
Tipo Beneficio:	Personalizado	Referencia:	esq con ocampo
Observaciones:	esquina con Ocampo		

BENEFICIADO(S):

No. 1	
Cargo:	GOBERNADOR ESTATAL
Distritos Locales:	ACUÑA
Beneficiado(s):	MIGUEL ANGEL RIQUELME SOLIS () (18001)
Sujeto Obligado:	POR UN COAHUILA SEGURO
Tipo Asociación:	Coaliciones

Sistema Integral de Monitoreo de Espectaculares y Medios Impresos.
Usuario: PABLO JASSO EGUÍA Fecha Monitoreo: 13/05/2017
ID Encuesta: 6090 Ticket: 6078 Estatus: Validado



Sistema Integral de Monitoreo de Espectaculares y Medios Impresos.
 Usuario: JUAN GILBERTO BARRAGÁN BORGHES Fecha Monitoreo: 13/05/2017
 ID Encuesta: 6107 Ticket: 6095 Estatus: Validado

Proceso Electoral: Local Ordinario 2016-2017

Entidad:	COAHUILA	UBICACIÓN	
Municipio:	PIEDRAS NEGRAS	Latitud:	28.49283218383789
Proceso:	CAMPAÑA	Longitud:	-100.9203109741211
Ámbito:	Local	Calle:	Nicolás Bravo
		Colonia:	Zona Centro
Hallazgo:	Bardas	Número:	s/n
Otro Hallazgo:	NO APLICA		
Tamaño (metros):	ANCHO: 10 ALTO: 2.50	Código Postal:	26450
Lema/Versión:	Jalemos Juntos	Entre Calle:	Hidalgo
ID-INE:	87660	Y Calle:	Fray Bartolome de las casas
Tipo Beneficio:	Personalizado	Referencia:	frente a escuela primaria
Observaciones:	frente a escuela primaria		

BENEFICIADO(S):

No. 1	
Distritos Locales:	PIEDRAS NEGRAS
Beneficiado(s):	MIGUEL ANGEL RIQUELME SOLIS () (18001)
Sujeto Obligado:	POR UN COAHUILA SEGURO
Cargo:	GOBERNADOR ESTATAL
Tipo Asociación:	Coaliciones

Sistema Integral de Monitoreo de Espectaculares y Medios Impresos.

Usuario: JUAN GILBERTO BARRAGÁN BORGHES Fecha Monitoreo: 13/05/2017

ID Encuesta: 6107 Ticket: 6095 Estatus: Validado



Sistema Integral de Monitoreo de Espectaculares y Medios Impresos.
 Usuario: ALMA ANGELINA CARRILLO VERDUGO Fecha Monitoreo: 13/05/2017
 ID Encuesta: 6113 Ticket: 6101 Estatus: Validado

Proceso Electoral: Local Ordinario 2016-2017

Entidad:	COAHUILA	UBICACIÓN	
Municipio:	SAN JUAN DE SABINAS	Latitud:	27.951833724975586
Proceso:	CAMPAÑA	Longitud:	-101.22803497314453
Ámbito:	Local	Calle:	libramiento
		Colonia:	Prol ayende
Hallazgo:	Bardas	Número:	sn
Otro Hallazgo:	NO APLICA		
Tamaño (metros):	ANCHO: 9 ALTO: 2	Código Postal:	26843
Lema/Versión:	jalemos juntos	Entre Calle:	zepeda
ID-INE:	x	Y Calle:	fco. Montes de oca
Tipo Beneficio:	Personalizado	Referencia:	carretera

Observaciones:

BENEFICIADO(S):

No. 1	
Distritos Locales:	SABINAS
Beneficiado(s):	MIGUEL ANGEL RIQUELME SOLIS () (18001)
Cargo:	GOBERNADOR ESTATAL
Tipo Asociación:	Coaliciones
Sujeto Obligado:	POR UN COAHUILA SEGURO

Sistema Integral de Monitoreo de Espectaculares y Medios Impresos.

Usuario: ALMA ANGELINA CARRILLO VERDUGO Fecha Monitoreo: 13/05/2017

ID Encuesta: 6113 Ticket: 6101 Estatus: Validado



Sistema Integral de Monitoreo de Espectaculares y Medios Impresos.
 Usuario: JUAN GILBERTO BARRAGÁN BORGHES Fecha Monitoreo: 13/05/2017
 ID Encuesta: 6118 Ticket: 6106 Estatus: Validado

Proceso Electoral: Local Ordinario 2016-2017

Entidad:	COAHUILA	UBICACIÓN	
Municipio:	PIEDRAS NEGRAS	Latitud:	28.49019432067871
Proceso:	CAMPAÑA	Longitud:	-100.93443298339844
Ámbito:	Local	Calle:	Nicolás Bravo
		Colonia:	Zona Centro
Hallazgo:	Bardas	Número:	s/n
Otro Hallazgo:	NO APLICA		
Tamaño (metros):	ANCHO: 5 ALTO: 1.80	Código Postal:	26450
Lema/Versión:	Jalemos Juntos	Entre Calle:	Josefa Ortiz de Dominguez
ID-INE:	87660	Y Calle:	Jerónimo Flores
Tipo Beneficio:	Personalizado	Referencia:	a lado de abarrotes sanchez
Observaciones:	a lado abarrotes sanchez		

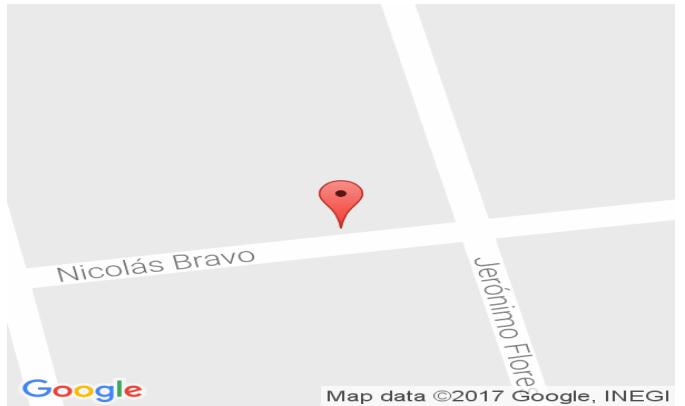
BENEFICIADO(S):

No. 1	
Sujeto Obligado:	POR UN COAHUILA SEGURO
Tipo Asociación:	Coaliciones
Cargo:	GOBERNADOR ESTATAL
Distritos Locales:	PIEDRAS NEGRAS
Beneficiado(s):	MIGUEL ANGEL RIQUELME SOLIS () (18001)

Sistema Integral de Monitoreo de Espectaculares y Medios Impresos.

Usuario: JUAN GILBERTO BARRAGÁN BORGHES Fecha Monitoreo: 13/05/2017

ID Encuesta: 6118 Ticket: 6106 Estatus: Validado



Sistema Integral de Monitoreo de Espectaculares y Medios Impresos.
 Usuario: JUAN GILBERTO BARRAGÁN BORGHES Fecha Monitoreo: 13/05/2017
 ID Encuesta: 6119 Ticket: 6107 Estatus: Validado

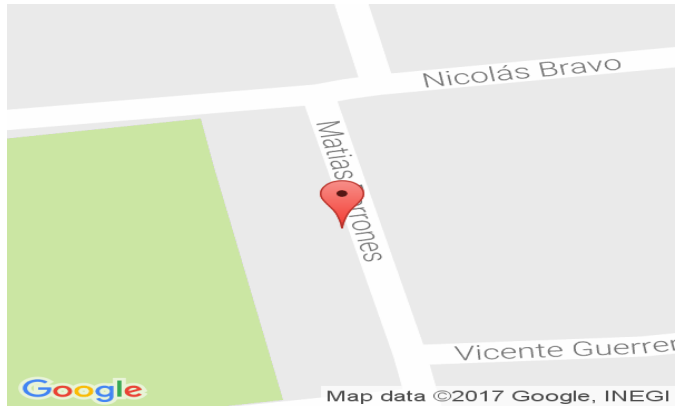
Proceso Electoral: Local Ordinario 2016-2017

Entidad:	COAHUILA	UBICACIÓN	
Municipio:	PIEDRAS NEGRAS	Latitud:	28.489355087280273
Proceso:	CAMPAÑA	Longitud:	-100.93643188476563
Ámbito:	Local	Calle:	Matias Berrones
		Colonia:	Zona Centro
Hallazgo:	Bardas	Número:	s/n
Otro Hallazgo:	NO APLICA		
Tamaño (metros):	ANCHO: 12 ALTO: 1.60	Código Postal:	26450
Lema/Versión:	Jalemos Juntos	Entre Calle:	Nicolás Bravo
ID-INE:	87660	Y Calle:	Vicente Guerrero
Tipo Beneficio:	Personalizado	Referencia:	frente a campo Safari
Observaciones:	frente campo Safari		

BENEFICIADO(S):

No. 1	
Cargo:	GOBERNADOR ESTATAL
Sujeto Obligado:	POR UN COAHUILA SEGURO
Distritos Locales:	PIEDRAS NEGRAS
Tipo Asociación:	Coaliciones
Beneficiado(s):	MIGUEL ANGEL RIQUELME SOLIS () (18001)

Sistema Integral de Monitoreo de Espectaculares y Medios Impresos.
Usuario: JUAN GILBERTO BARRAGÁN BORGHES Fecha Monitoreo: 13/05/2017
ID Encuesta: 6119 Ticket: 6107 Estatus: Validado



Sistema Integral de Monitoreo de Espectaculares y Medios Impresos.
 Usuario: TANIA FABIOLA ALVAREZ AGUILAR Fecha Monitoreo: 16/05/2017
 ID Encuesta: 6810 Ticket: 6797 Estatus: Validado

Proceso Electoral: Local Ordinario 2016-2017

Entidad:	COAHUILA	UBICACIÓN	
Municipio:	SALTILLO	Latitud:	25.45786476135254
Proceso:	CAMPAÑA	Longitud:	-101.01758575439453
Ámbito:	Local	Calle:	JUPITER
		Colonia:	SALTILLO 2000
Hallazgo:	Bardas	Número:	sin NÚMERO
Otro Hallazgo:	NO APLICA		
Tamaño (metros):	ANCHO: 10 ALTO: 3	Código Postal:	25115
Lema/Versión:	POR EL BIEN DE SALTILLO	Entre Calle:	TITANIO
ID-INE:	n/a	Y Calle:	SATURNO
Tipo Beneficio:	Directo	Referencia:	EN CASA HABITACIÓN
Observaciones:	en casa habitacion frente a terreno baldio		

BENEFICIADO(S):

No. 1	
Tipo Asociación:	Coaliciones
Cargo:	PRESIDENTE MUNICIPAL
Distritos Locales:	SALTILLO
Beneficiado(s):	MANOLO JIMENEZ SALINAS () (18297)
Sujeto Obligado:	POR UN COAHUILA SEGURO

Sistema Integral de Monitoreo de Espectaculares y Medios Impresos.
Usuario: TANIA FABIOLA ALVAREZ AGUILAR Fecha Monitoreo: 16/05/2017
ID Encuesta: 6810 Ticket: 6797 Estatus: Validado



Sistema Integral de Monitoreo de Espectaculares y Medios Impresos.

Usuario: CRISTINA IVONNE COVARRUBIAS FONSECA Fecha Monitoreo: 16/05/2017

ID Encuesta: 6819 Ticket: 6806 Estatus: Validado

Proceso Electoral: Local Ordinario 2016-2017

Entidad:	COAHUILA	UBICACIÓN	
Municipio:	SALTILLO	Latitud:	25.45976448059082
Proceso:	CAMPAÑA	Longitud:	-101.02024841308594
Ámbito:	Local	Calle:	jupiter
		Colonia:	saltillo 2000
Hallazgo:	Bardas	Número:	s/n
Otro Hallazgo:	NO APLICA		
Tamaño (metros):	ANCHO: 4 ALTO: 2	Código Postal:	25115
Lema/Versión:	s/lema	Entre Calle:	medusa
ID-INE:	n/a	Y Calle:	andromeda
Tipo Beneficio:	Genérico	Referencia:	casa habitacion
Observaciones:	casa habitación		

BENEFICIADO(S):

No. 1	
Distritos Locales:	SALTILLO
Cargo:	GOBERNADOR ESTATAL
Sujeto Obligado:	POR UN COAHUILA SEGURO
Beneficiado(s):	MIGUEL ANGEL RIQUELME SOLIS () (18001)
Tipo Asociación:	Coaliciones

Sistema Integral de Monitoreo de Espectaculares y Medios Impresos.

Usuario: CRISTINA IVONNE COVARRUBIAS FONSECA Fecha Monitoreo: 16/05/2017

ID Encuesta: 6819 Ticket: 6806 Estatus: Validado



Sistema Integral de Monitoreo de Espectaculares y Medios Impresos.
 Usuario: TANIA FABIOLA ALVAREZ AGUILAR Fecha Monitoreo: 16/05/2017
 ID Encuesta: 6841 Ticket: 6828 Estatus: Validado

Proceso Electoral: Local Ordinario 2016-2017

Entidad:	COAHUILA	UBICACIÓN	
Municipio:	SALTILLO	Latitud:	25.461122512817383
Proceso:	CAMPAÑA	Longitud:	-101.02101135253906
Ámbito:	Local	Calle:	JUPITER
		Colonia:	SALTILLO 2000
Hallazgo:	Bardas	Número:	SN
Otro Hallazgo:	NO APLICA		
Tamaño (metros):	ANCHO: 10 ALTO: 3	Código Postal:	25118
Lema/Versión:	vota 4 junio	Entre Calle:	CRUZ DEL SUR
ID-INE:	s/n	Y Calle:	HERCULES
Tipo Beneficio:	Genérico	Referencia:	EN BARDA SOBRE BLVD
Observaciones:	institucional		

BENEFICIADO(S):

No. 1	
Distritos Locales:	SALTILLO
Cargo:	GOBERNADOR ESTATAL
Sujeto Obligado:	POR UN COAHUILA SEGURO
Beneficiado(s):	MIGUEL ANGEL RIQUELME SOLIS () (18001)
Tipo Asociación:	Coaliciones

Sistema Integral de Monitoreo de Espectaculares y Medios Impresos.
Usuario: TANIA FABIOLA ALVAREZ AGUILAR Fecha Monitoreo: 16/05/2017
ID Encuesta: 6841 Ticket: 6828 Estatus: Validado



Sistema Integral de Monitoreo de Espectaculares y Medios Impresos.

Usuario: CRISTINA IVONNE COVARRUBIAS FONSECA Fecha Monitoreo: 16/05/2017

ID Encuesta: 6848 Ticket: 6835 Estatus: Validado

Proceso Electoral: Local Ordinario 2016-2017

Entidad:	COAHUILA	UBICACIÓN	
Municipio:	SALTILLO	Latitud:	25.462806701660156
Proceso:	CAMPAÑA	Longitud:	-101.0213394165039
Ámbito:	Local	Calle:	jupiter
		Colonia:	saltillo 2000
Hallazgo:	Bardas	Número:	s/n
Otro Hallazgo:	NO APLICA		
Tamaño (metros):	ANCHO: 3 ALTO: 2	Código Postal:	25115
Lema/Versión:	unidos somos mas fuertes	Entre Calle:	calle 1
ID-INE:	s/n	Y Calle:	centauro
Tipo Beneficio:	Genérico	Referencia:	en blvrd
Observaciones:	institucional		

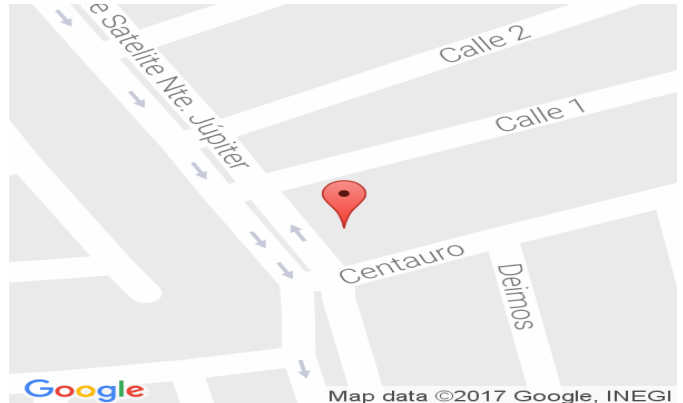

BENEFICIADO(S):

No. 1	
Distritos Locales:	SALTILLO
Cargo:	GOBERNADOR ESTATAL
Tipo Asociación:	Coaliciones
Sujeto Obligado:	POR UN COAHUILA SEGURO
Beneficiado(s):	MIGUEL ANGEL RIQUELME SOLIS () (18001)

Sistema Integral de Monitoreo de Espectaculares y Medios Impresos.

Usuario: CRISTINA IVONNE COVARRUBIAS FONSECA Fecha Monitoreo: 16/05/2017

ID Encuesta: 6848 Ticket: 6835 Estatus: Validado



Sistema Integral de Monitoreo de Espectaculares y Medios Impresos.

Usuario: MELISA GARCIA TIJERINA Fecha Monitoreo: 16/05/2017

ID Encuesta: 6849 Ticket: 6836 Estatus: Validado

Proceso Electoral: Local Ordinario 2016-2017

Entidad:	COAHUILA	UBICACIÓN	
Municipio:	SALTILLO	Latitud:	25.4420223236084
Proceso:	CAMPAÑA	Longitud:	-100.8750991821289
Ámbito:	Local	Calle:	blvd.fundadores
		Colonia:	canoas
Hallazgo:	Panorámicos o espectaculares	Número:	s/n
Otro Hallazgo:	NO APLICA		
Tamaño (metros):	ANCHO: 10 ALTO: 3	Código Postal:	25350
Lema/Versión:	jalemos juntos	Entre Calle:	lib.oscar flores tapia
ID-INE:	431820101	Y Calle:	pirules
Tipo Beneficio:	Directo	Referencia:	empezando el libramiento oscar flores tapia
Observaciones:	empezando el libramiento oscar flores tapia		

BENEFICIADO(S):

No. 1	
Distritos Locales:	SALTILLO
Cargo:	GOBERNADOR ESTATAL
Tipo Asociación:	Coaliciones
Sujeto Obligado:	POR UN COAHUILA SEGURO
Beneficiado(s):	MIGUEL ANGEL RIQUELME SOLIS () (18001)

Sistema Integral de Monitoreo de Espectaculares y Medios Impresos.
Usuario: MELISA GARCIA TIJERINA Fecha Monitoreo: 16/05/2017
ID Encuesta: 6849 Ticket: 6836 Estatus: Validado



Sistema Integral de Monitoreo de Espectaculares y Medios Impresos.
 Usuario: LAYLA MARIELA GARCÍA LOZANO Fecha Monitoreo: 16/05/2017
 ID Encuesta: 6858 Ticket: 6845 Estatus: Validado

Proceso Electoral: Local Ordinario 2016-2017

Entidad:	COAHUILA	UBICACIÓN	
Municipio:	SALTILLO	Latitud:	25.466575622558594
Proceso:	CAMPAÑA	Longitud:	-101.0229263305664
Ámbito:	Local	Calle:	Avenida Jupiter
		Colonia:	Saltillo 2000
Hallazgo:	Bardas	Número:	sn
Otro Hallazgo:	NO APLICA		
Tamaño (metros):	ANCHO: 5 ALTO: 2	Código Postal:	25115
Lema/Versión:	jalemos juntos	Entre Calle:	alamo
ID-INE:	no tiene	Y Calle:	museo del desierto
Tipo Beneficio:	Directo	Referencia:	barda casa habitacion

Observaciones:

BENEFICIADO(S):

No. 1	
Distritos Locales:	SALTILLO
Cargo:	GOBERNADOR ESTATAL
Tipo Asociación:	Coaliciones
Sujeto Obligado:	POR UN COAHUILA SEGURO
Beneficiado(s):	MIGUEL ANGEL RIQUELME SOLIS () (18001)

Sistema Integral de Monitoreo de Espectaculares y Medios Impresos.
Usuario: LAYLA MARIELA GARCÍA LOZANO Fecha Monitoreo: 16/05/2017
ID Encuesta: 6858 Ticket: 6845 Estatus: Validado



Sistema Integral de Monitoreo de Espectaculares y Medios Impresos.

Usuario: CRISTINA IVONNE COVARRUBIAS FONSECA Fecha Monitoreo: 16/05/2017

ID Encuesta: 6863 Ticket: 6850 Estatus: Validado

Proceso Electoral: Local Ordinario 2016-2017

Entidad:	COAHUILA	UBICACIÓN	
Municipio:	SALTILLO	Latitud:	25.46701431274414
Proceso:	CAMPAÑA	Longitud:	-101.02302551269531
Ámbito:	Local	Calle:	Avenida Jupiter
		Colonia:	Sin Nombre de Colonia 23
Hallazgo:	Bardas	Número:	s/n
Otro Hallazgo:	NO APLICA		
Tamaño (metros):	ANCHO: 4 ALTO: 2	Código Postal:	25115
Lema/Versión:	por mas becas para edudiantes	Entre Calle:	ebano
ID-INE:	s/n	Y Calle:	pirul
Tipo Beneficio:	Directo	Referencia:	a lado de plaza
Observaciones:	en blvrd		

BENEFICIADO(S):

No. 1	
Distritos Locales:	SALTILLO
Beneficiado(s):	MIGUEL ANGEL RIQUELME SOLIS () (18001)
Tipo Asociación:	Coaliciones
Sujeto Obligado:	POR UN COAHUILA SEGURO
Cargo:	GOBERNADOR ESTATAL

Sistema Integral de Monitoreo de Espectaculares y Medios Impresos.

Usuario: CRISTINA IVONNE COVARRUBIAS FONSECA Fecha Monitoreo: 16/05/2017

ID Encuesta: 6863 Ticket: 6850 Estatus: Validado



Sistema Integral de Monitoreo de Espectaculares y Medios Impresos.

Usuario: CRISTINA IVONNE COVARRUBIAS FONSECA Fecha Monitoreo: 16/05/2017

ID Encuesta: 6884 Ticket: 6871 Estatus: Validado

Proceso Electoral: Local Ordinario 2016-2017

Entidad:	COAHUILA	UBICACIÓN	
Municipio:	SALTILLO	Latitud:	25.46518325805664
Proceso:	CAMPAÑA	Longitud:	-101.02862548828125
Ámbito:	Local	Calle:	Boulevard Museo del Desierto
		Colonia:	Saltillo 2000
Hallazgo:	Bardas	Número:	s/n
Otro Hallazgo:	NO APLICA		
Tamaño (metros):	ANCHO: 4 ALTO: 2	Código Postal:	25115
Lema/Versión:	agua para todos	Entre Calle:	teatro garcia carrillo
ID-INE:	n/a	Y Calle:	san juan nepomuceno
Tipo Beneficio:	Directo	Referencia:	a lado de fruteria
Observaciones:	sobre blvrd		

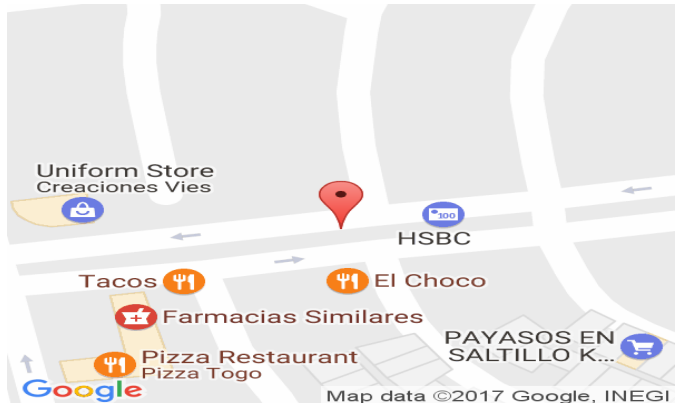
BENEFICIADO(S):

No. 1	
Sujeto Obligado:	POR UN COAHUILA SEGURO
Cargo:	GOBERNADOR ESTATAL
Distritos Locales:	SALTILLO
Beneficiado(s):	MIGUEL ANGEL RIQUELME SOLIS () (18001)
Tipo Asociación:	Coaliciones

Sistema Integral de Monitoreo de Espectaculares y Medios Impresos.

Usuario: CRISTINA IVONNE COVARRUBIAS FONSECA Fecha Monitoreo: 16/05/2017

ID Encuesta: 6884 Ticket: 6871 Estatus: Validado



Sistema Integral de Monitoreo de Espectaculares y Medios Impresos.
 Usuario: LAYLA MARIELA GARCÍA LOZANO Fecha Monitoreo: 16/05/2017
 ID Encuesta: 6885 Ticket: 6872 Estatus: Validado

Proceso Electoral: Local Ordinario 2016-2017

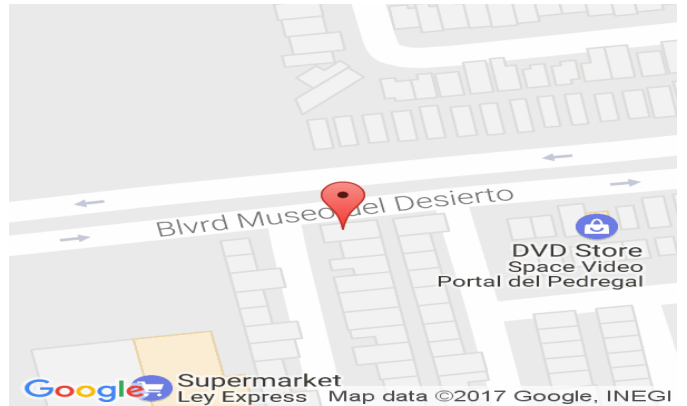
Entidad:	COAHUILA	UBICACIÓN	
Municipio:	SALTILLO	Latitud:	25.465747833251953
Proceso:	CAMPAÑA	Longitud:	-101.02405548095703
Ámbito:	Local	Calle:	Boulevard Museo del Desierto
		Colonia:	valle satélite
Hallazgo:	Bardas	Número:	sn
Otro Hallazgo:	NO APLICA		
Tamaño (metros):	ANCHO: 8 ALTO: 2	Código Postal:	25115
Lema/Versión:	por el bien de saltillo jalemos juntos	Entre Calle:	normal superior
ID-INE:	no tiene	Y Calle:	ateneo fuente
Tipo Beneficio:	Directo	Referencia:	barda sobre el blvd

Observaciones:

BENEFICIADO(S):

No. 1	
Sujeto Obligado:	POR UN COAHUILA SEGURO
Cargo:	PRESIDENTE MUNICIPAL
Tipo Asociación:	Coaliciones
Distritos Locales:	SALTILLO
Beneficiado(s):	MANOLO JIMENEZ SALINAS () (18297)

Sistema Integral de Monitoreo de Espectaculares y Medios Impresos.
Usuario: LAYLA MARIELA GARCÍA LOZANO Fecha Monitoreo: 16/05/2017
ID Encuesta: 6885 Ticket: 6872 Estatus: Validado



Sistema Integral de Monitoreo de Espectaculares y Medios Impresos.
 Usuario: TANIA FABIOLA ALVAREZ AGUILAR Fecha Monitoreo: 16/05/2017
 ID Encuesta: 6893 Ticket: 6880 Estatus: Validado

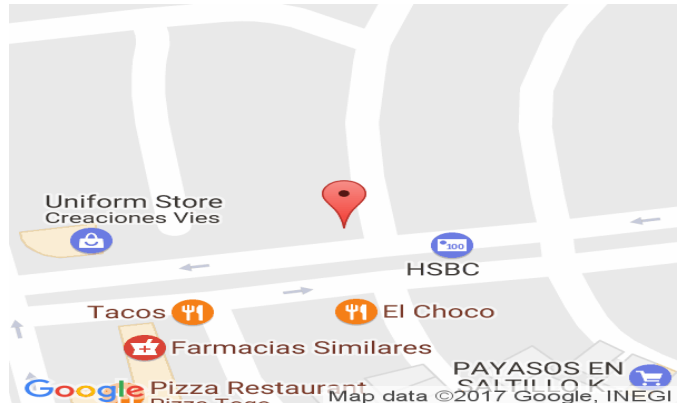
Proceso Electoral: Local Ordinario 2016-2017

Entidad:	COAHUILA	UBICACIÓN	
Municipio:	SALTILLO	Latitud:	25.465295791625977
Proceso:	CAMPAÑA	Longitud:	-101.02864074707031
Ámbito:	Local	Calle:	BLVD MUSEO DEL DESIERTO
		Colonia:	VALLE HERMOSO
Hallazgo:	Bardas	Número:	S/n
Otro Hallazgo:	NO APLICA		
Tamaño (metros):	ANCHO: 4 ALTO: 3	Código Postal:	25115
Lema/Versión:	#UNIDOS SOMOS MAS FUERTES	Entre Calle:	TEATRO GARCIA CARRILLO
ID-INE:	S/n	Y Calle:	SAN JUAN NEPOMUCENO
Tipo Beneficio:	Genérico	Referencia:	FRENTE A FARMACIA
Observaciones:	institucional		

BENEFICIADO(S):

No. 1	
Sujeto Obligado:	POR UN COAHUILA SEGURO
Cargo:	GOBERNADOR ESTATAL
Distritos Locales:	SALTILLO
Beneficiado(s):	MIGUEL ANGEL RIQUELME SOLIS () (18001)
Tipo Asociación:	Coaliciones

Sistema Integral de Monitoreo de Espectaculares y Medios Impresos.
Usuario: TANIA FABIOLA ALVAREZ AGUILAR Fecha Monitoreo: 16/05/2017
ID Encuesta: 6893 Ticket: 6880 Estatus: Validado



Sistema Integral de Monitoreo de Espectaculares y Medios Impresos.

Usuario: CRISTINA IVONNE COVARRUBIAS FONSECA Fecha Monitoreo: 16/05/2017

ID Encuesta: 6894 Ticket: 6881 Estatus: Validado

Proceso Electoral: Local Ordinario 2016-2017

Entidad:	COAHUILA	UBICACIÓN	
Municipio:	SALTILLO	Latitud:	25.46486473083496
Proceso:	CAMPAÑA	Longitud:	-101.0318603515625
Ámbito:	Local	Calle:	Boulevard Museo del Desierto
		Colonia:	Saltillo 2000
Hallazgo:	Bardas	Número:	s/n
Otro Hallazgo:	NO APLICA		
Tamaño (metros):	ANCHO: 4 ALTO: 2	Código Postal:	25115
Lema/Versión:	por mas seguridad	Entre Calle:	recinto a juarez
ID-INE:	s/n	Y Calle:	escuela de musica
Tipo Beneficio:	Directo	Referencia:	frente al seven
Observaciones:	frente al seven		

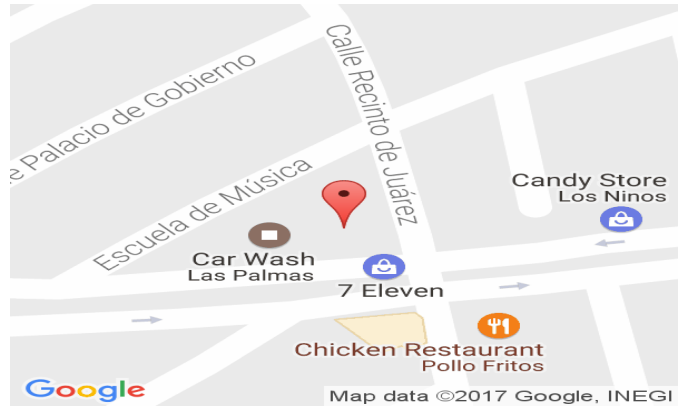
BENEFICIADO(S):

No. 1	
Sujeto Obligado:	POR UN COAHUILA SEGURO
Distritos Locales:	SALTILLO
Beneficiado(s):	MIGUEL ANGEL RIQUELME SOLIS () (18001)
Tipo Asociación:	Coaliciones
Cargo:	GOBERNADOR ESTATAL

Sistema Integral de Monitoreo de Espectaculares y Medios Impresos.

Usuario: CRISTINA IVONNE COVARRUBIAS FONSECA Fecha Monitoreo: 16/05/2017

ID Encuesta: 6894 Ticket: 6881 Estatus: Validado



Sistema Integral de Monitoreo de Espectaculares y Medios Impresos.

Usuario: MELISA GARCIA TIJERINA Fecha Monitoreo: 16/05/2017

ID Encuesta: 6895 Ticket: 6882 Estatus: Validado

Proceso Electoral: Local Ordinario 2016-2017

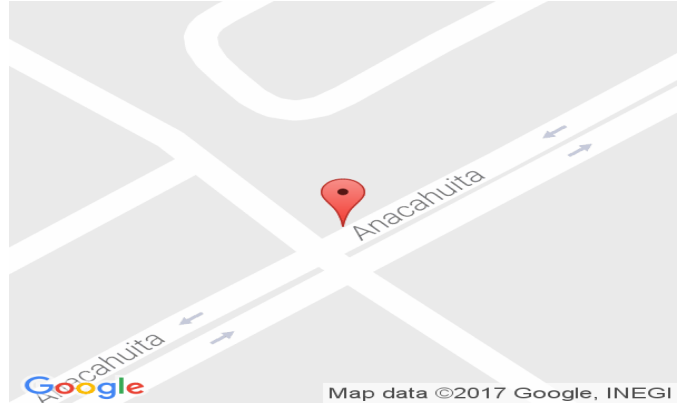
Entidad:	COAHUILA	UBICACIÓN	
Municipio:	RAMOS ARIZPE	Latitud:	25.543659210205078
Proceso:	CAMPAÑA	Longitud:	-100.9571304321289
Ámbito:	Local	Calle:	Anacahuita
		Colonia:	Anacahuita
Hallazgo:	Bardas	Número:	s/n
Otro Hallazgo:	NO APLICA		
Tamaño (metros):	ANCHO: 12 ALTO: 4	Código Postal:	25902
Lema/Versión:	jalemos juntos	Entre Calle:	manuel de la fuente frias
ID-INE:	no hay	Y Calle:	José rafael Trinidad
Tipo Beneficio:	Directo	Referencia:	llegando a la primer antena

Observaciones:

BENEFICIADO(S):

No. 1	
Sujeto Obligado:	POR UN COAHUILA SEGURO
Distritos Locales:	RAMOS ARIZPE
Beneficiado(s):	MIGUEL ANGEL RIQUELME SOLIS () (18001)
Cargo:	GOBERNADOR ESTATAL
Tipo Asociación:	Coaliciones

Sistema Integral de Monitoreo de Espectaculares y Medios Impresos.
Usuario: MELISA GARCIA TIJERINA Fecha Monitoreo: 16/05/2017
ID Encuesta: 6895 Ticket: 6882 Estatus: Validado



Sistema Integral de Monitoreo de Espectaculares y Medios Impresos.

Usuario: MELISA GARCIA TIJERINA Fecha Monitoreo: 16/05/2017

ID Encuesta: 6907 Ticket: 6894 Estatus: Validado

Proceso Electoral: Local Ordinario 2016-2017

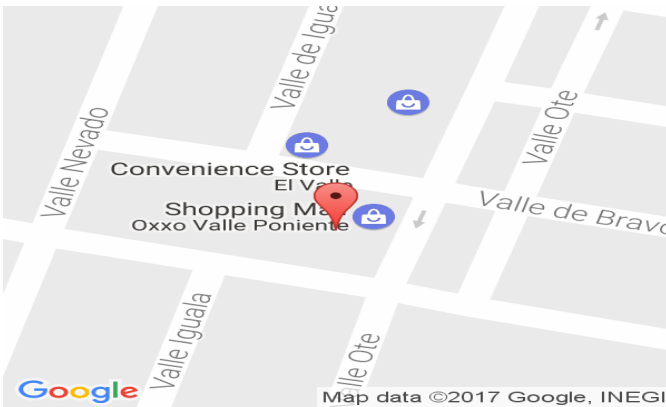
Entidad:	COAHUILA	UBICACIÓN	
Municipio:	RAMOS ARIZPE	Latitud:	25.546831130981445
Proceso:	CAMPAÑA	Longitud:	-100.96794128417969
Ámbito:	Local	Calle:	Valle Oriente
		Colonia:	Valle Poniente
Hallazgo:	Bardas	Número:	s/n
Otro Hallazgo:	NO APLICA		
Tamaño (metros):	ANCHO: 8 ALTO: 3	Código Postal:	25902
Lema/Versión:	jalemos juntos	Entre Calle:	valle oaxaca
ID-INE:	no hay	Y Calle:	valle norte
Tipo Beneficio:	Directo	Referencia:	enfrente del oxo

Observaciones:

BENEFICIADO(S):

No. 1	
Tipo Asociación:	Coaliciones
Sujeto Obligado:	POR UN COAHUILA SEGURO
Cargo:	GOBERNADOR ESTATAL
Distritos Locales:	RAMOS ARIZPE
Beneficiado(s):	MIGUEL ANGEL RIQUELME SOLIS () (18001)

Sistema Integral de Monitoreo de Espectaculares y Medios Impresos.
Usuario: MELISA GARCIA TIJERINA Fecha Monitoreo: 16/05/2017
ID Encuesta: 6907 Ticket: 6894 Estatus: Validado



Sistema Integral de Monitoreo de Espectaculares y Medios Impresos.
 Usuario: JESUS CARRIZALES MORENO Fecha Monitoreo: 16/05/2017
 ID Encuesta: 6938 Ticket: 6925 Estatus: Validado

Proceso Electoral: Local Ordinario 2016-2017

Entidad:	COAHUILA	UBICACIÓN	
Municipio:	RAMOS ARIZPE	Latitud:	25.556629180908203
Proceso:	CAMPAÑA	Longitud:	-100.96318054199219
Ámbito:	Local	Calle:	Avenida Palmas
		Colonia:	El Cactus
Hallazgo:	Bardas	Número:	s/n
Otro Hallazgo:	NO APLICA		
Tamaño (metros):	ANCHO: 8 ALTO: 3	Código Postal:	25902
Lema/Versión:	jalemos juntos	Entre Calle:	agua dulce
ID-INE:	no hay	Y Calle:	pelillar
Tipo Beneficio:	Directo	Referencia:	frente a casa habitación 749 naranja

Observaciones:

BENEFICIADO(S):

No. 1	
Cargo:	PRESIDENTE MUNICIPAL
Sujeto Obligado:	POR UN COAHUILA SEGURO
Distritos Locales:	RAMOS ARIZPE
Beneficiado(s):	LILIA MARIA FLORES BOARDMAN (TITA FLORES) (18294)
Tipo Asociación:	Coaliciones

Sistema Integral de Monitoreo de Espectaculares y Medios Impresos.
Usuario: JESUS CARRIZALES MORENO Fecha Monitoreo: 16/05/2017
ID Encuesta: 6938 Ticket: 6925 Estatus: Validado



Sistema Integral de Monitoreo de Espectaculares y Medios Impresos.

Usuario: MELISA GARCIA TIJERINA Fecha Monitoreo: 16/05/2017

ID Encuesta: 6953 Ticket: 6940 Estatus: Validado

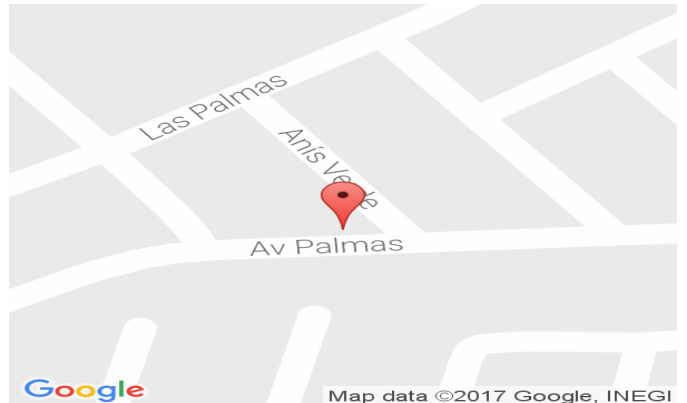
Proceso Electoral: Local Ordinario 2016-2017

Entidad:	COAHUILA	UBICACIÓN	
Municipio:	RAMOS ARIZPE	Latitud:	25.55655288696289
Proceso:	CAMPAÑA	Longitud:	-100.96504211425781
Ámbito:	Local	Calle:	av palmas
		Colonia:	El Cactus
Hallazgo:	Bardas	Número:	s/n
Otro Hallazgo:	NO APLICA		
Tamaño (metros):	ANCHO: 12 ALTO: 5	Código Postal:	25902
Lema/Versión:	jalemos juntos	Entre Calle:	anis verde
ID-INE:	no hay	Y Calle:	las palmas
Tipo Beneficio:	Directo	Referencia:	enfrente de baldio
Observaciones:	frente baldio		

BENEFICIADO(S):

No. 1	
Sujeto Obligado:	POR UN COAHUILA SEGURO
Tipo Asociación:	Coaliciones
Distritos Locales:	RAMOS ARIZPE
Beneficiado(s):	MIGUEL ANGEL RIQUELME SOLIS () (18001)
Cargo:	GOBERNADOR ESTATAL

Sistema Integral de Monitoreo de Espectaculares y Medios Impresos.
Usuario: MELISA GARCIA TIJERINA Fecha Monitoreo: 16/05/2017
ID Encuesta: 6953 Ticket: 6940 Estatus: Validado



Sistema Integral de Monitoreo de Espectaculares y Medios Impresos.
 Usuario: ULISES BAÑUELOS FERRIGNO Fecha Monitoreo: 16/05/2017
 ID Encuesta: 6978 Ticket: 6965 Estatus: Validado

Proceso Electoral: Local Ordinario 2016-2017

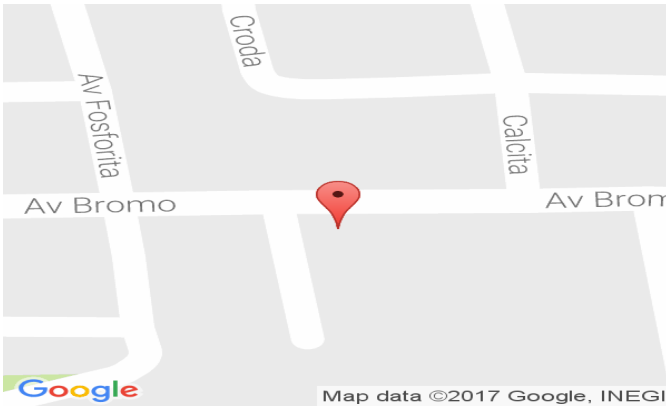
Entidad:	COAHUILA	UBICACIÓN	
Municipio:	TORREON	Latitud:	25.548805236816406
Proceso:	CAMPAÑA	Longitud:	-103.32792663574219
Ámbito:	Local	Calle:	bromo
		Colonia:	joyas del oriente
Hallazgo:	Bardas	Número:	sin número
Otro Hallazgo:	NO APLICA		
Tamaño (metros):	ANCHO: 16 ALTO: 2.5	Código Postal:	27073
Lema/Versión:	jalemos juntos	Entre Calle:	amatista
ID-INE:	no aplica	Y Calle:	fosforita
Tipo Beneficio:	Personalizado	Referencia:	a dos cuabras de 7 eleven

Observaciones:

BENEFICIADO(S):

No. 1	
Sujeto Obligado:	POR UN COAHUILA SEGURO
Tipo Asociación:	Coaliciones
Cargo:	GOBERNADOR ESTATAL
Distritos Locales:	TORREON
Beneficiado(s):	MIGUEL ANGEL RIQUELME SOLIS () (18001)

Sistema Integral de Monitoreo de Espectaculares y Medios Impresos.
Usuario: ULISES BAÑUELOS FERRIGNO Fecha Monitoreo: 16/05/2017
ID Encuesta: 6978 Ticket: 6965 Estatus: Validado



Sistema Integral de Monitoreo de Espectaculares y Medios Impresos.
 Usuario: ULISES BAÑUELOS FERRIGNO Fecha Monitoreo: 16/05/2017
 ID Encuesta: 7017 Ticket: 7004 Estatus: Validado

Proceso Electoral: Local Ordinario 2016-2017

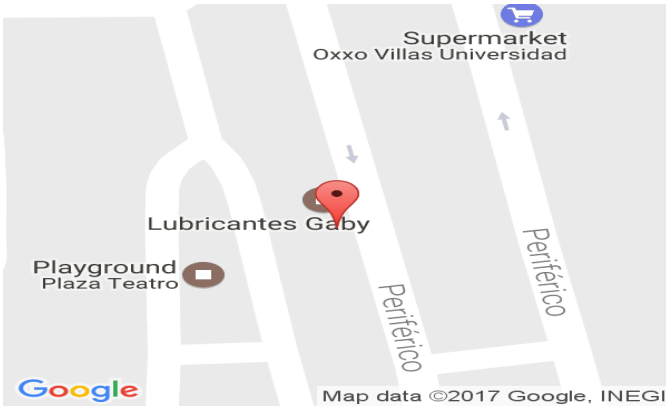
Entidad:	COAHUILA	UBICACIÓN	
Municipio:	TORREON	Latitud:	25.54808235168457
Proceso:	CAMPAÑA	Longitud:	-103.32039642333984
Ámbito:	Local	Calle:	periférico
		Colonia:	joyas del oriente
Hallazgo:	Bardas	Número:	sin numero
Otro Hallazgo:	NO APLICA		
Tamaño (metros):	ANCHO: 12 ALTO: 3	Código Postal:	27087
Lema/Versión:	jalemos juntos	Entre Calle:	pirita
ID-INE:	n a	Y Calle:	bromo
Tipo Beneficio:	Directo	Referencia:	contra esquina del oxxo

Observaciones:

BENEFICIADO(S):

No. 1	
Sujeto Obligado:	POR UN COAHUILA SEGURO
Distritos Locales:	TORREON
Beneficiado(s):	MIGUEL ANGEL RIQUELME SOLIS () (18001)
Cargo:	GOBERNADOR ESTATAL
Tipo Asociación:	Coaliciones

Sistema Integral de Monitoreo de Espectaculares y Medios Impresos.
Usuario: ULISES BAÑUELOS FERRIGNO Fecha Monitoreo: 16/05/2017
ID Encuesta: 7017 Ticket: 7004 Estatus: Validado



Sistema Integral de Monitoreo de Espectaculares y Medios Impresos.

Usuario: DAVID PIZA NUÑEZ Fecha Monitoreo: 16/05/2017

ID Encuesta: 7044 Ticket: 7031 Estatus: Validado

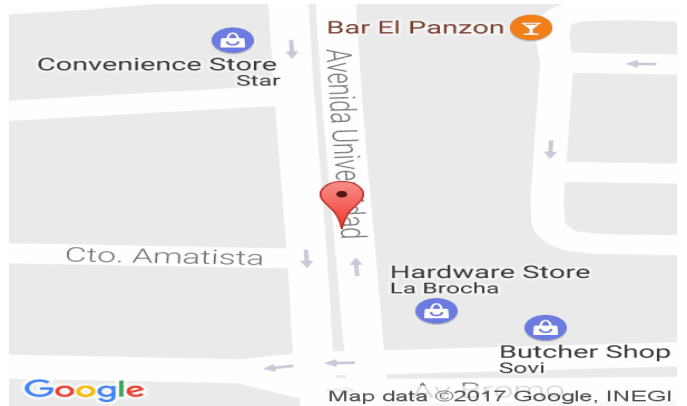
Proceso Electoral: Local Ordinario 2016-2017

Entidad:	COAHUILA	UBICACIÓN	
Municipio:	TORREON	Latitud:	25.549406051635742
Proceso:	CAMPAÑA	Longitud:	-103.32613372802734
Ámbito:	Local	Calle:	Av universidad
		Colonia:	Sol de oriente
Hallazgo:	Bardas	Número:	sn
Otro Hallazgo:	NO APLICA		
Tamaño (metros):	ANCHO: 4 ALTO: 2	Código Postal:	27087
	Miguel riquelme		
Lema/Versión:	candidato a gobernador Coahuila piensa verde	Entre Calle:	Av Bromo
ID-INE:	T29	Y Calle:	Cto. Amatista
Tipo Beneficio:	Directo	Referencia:	costado plaza publica
Observaciones:	Candidato de coalición		

BENEFICIADO(S):

No. 1	
Distritos Locales:	TORREON
Beneficiado(s):	MIGUEL ANGEL RIQUELME SOLIS () (18001)
Cargo:	GOBERNADOR ESTATAL
Sujeto Obligado:	POR UN COAHUILA SEGURO
Tipo Asociación:	Coaliciones

Sistema Integral de Monitoreo de Espectaculares y Medios Impresos.
Usuario: DAVID PIZA NUÑEZ Fecha Monitoreo: 16/05/2017
ID Encuesta: 7044 Ticket: 7031 Estatus: Validado



Sistema Integral de Monitoreo de Espectaculares y Medios Impresos.
 Usuario: ULISES BAÑUELOS FERRIGNO Fecha Monitoreo: 16/05/2017
 ID Encuesta: 7097 Ticket: 7084 Estatus: Validado

Proceso Electoral: Local Ordinario 2016-2017

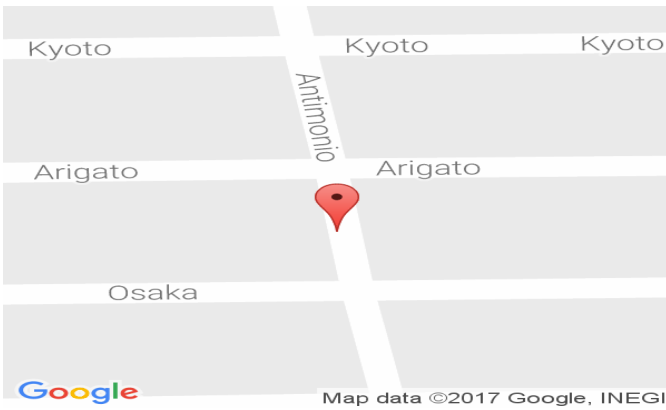
Entidad:	COAHUILA	UBICACIÓN	
Municipio:	TORREON	Latitud:	25.541181564331055
Proceso:	CAMPAÑA	Longitud:	-103.32786560058594
Ámbito:	Local	Calle:	antimonio
		Colonia:	sol de oriente
Hallazgo:	Bardas	Número:	sin número
Otro Hallazgo:	NO APLICA		
Tamaño (metros):	ANCHO: 13 ALTO: 3	Código Postal:	27087
Lema/Versión:	jalemos juntos	Entre Calle:	arigato
ID-INE:	no aplica	Y Calle:	osaka
Tipo Beneficio:	Directo	Referencia:	a dos cuadras de farmacia klins

Observaciones:

BENEFICIADO(S):

No. 1	
Distritos Locales:	TORREON
Beneficiado(s):	MIGUEL ANGEL RIQUELME SOLIS () (18001)
Cargo:	GOBERNADOR ESTATAL
Tipo Asociación:	Coaliciones
Sujeto Obligado:	POR UN COAHUILA SEGURO

Sistema Integral de Monitoreo de Espectaculares y Medios Impresos.
Usuario: ULISES BAÑUELOS FERRIGNO Fecha Monitoreo: 16/05/2017
ID Encuesta: 7097 Ticket: 7084 Estatus: Validado



Sistema Integral de Monitoreo de Espectaculares y Medios Impresos.
 Usuario: DALILA BAÑUELOS FERRIGNO Fecha Monitoreo: 16/05/2017
 ID Encuesta: 7109 Ticket: 7096 Estatus: Validado

Proceso Electoral: Local Ordinario 2016-2017

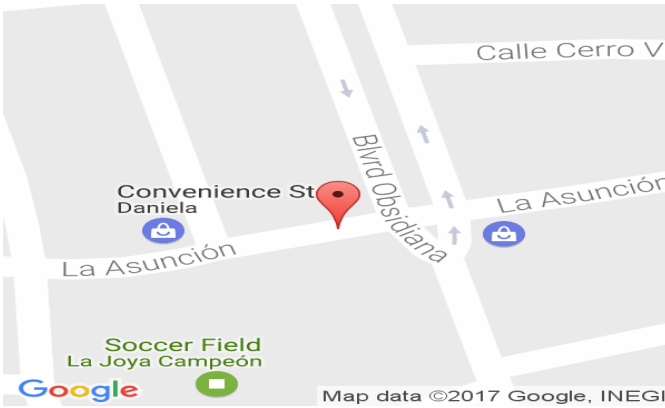
Entidad:	COAHUILA	UBICACIÓN	
Municipio:	TORREON	Latitud:	25.546157836914063
Proceso:	CAMPAÑA	Longitud:	-103.3318862915039
Ámbito:	Local	Calle:	loma alta
		Colonia:	fraccionamiento loma real
Hallazgo:	Bardas	Número:	s/n
Otro Hallazgo:	NO APLICA		
Tamaño (metros):	ANCHO: 15 ALTO: 2	Código Postal:	27400
Lema/Versión:	jalemos juntos	Entre Calle:	obsidiana
ID-INE:	NA	Y Calle:	cerro nevado
Tipo Beneficio:	Directo	Referencia:	contraesquina tortillería Yolis

Observaciones:

BENEFICIADO(S):

No. 1	
Tipo Asociación:	Coaliciones
Distritos Locales:	TORREON
Beneficiado(s):	MIGUEL ANGEL RIQUELME SOLIS () (18001)
Sujeto Obligado:	POR UN COAHUILA SEGURO
Cargo:	GOBERNADOR ESTATAL

Sistema Integral de Monitoreo de Espectaculares y Medios Impresos.
Usuario: DALILA BAÑUELOS FERRIGNO Fecha Monitoreo: 16/05/2017
ID Encuesta: 7109 Ticket: 7096 Estatus: Validado



Sistema Integral de Monitoreo de Espectaculares y Medios Impresos.
 Usuario: TANIA FABIOLA ALVAREZ AGUILAR Fecha Monitoreo: 16/05/2017
 ID Encuesta: 7138 Ticket: 7125 Estatus: Validado

Proceso Electoral: Local Ordinario 2016-2017

Entidad:	COAHUILA	UBICACIÓN	
Municipio:	SALTILLO	Latitud:	25.466188430786133
Proceso:	CAMPAÑA	Longitud:	-101.01425170898438
Ámbito:	Local	Calle:	AV. DE LA MITOLOGIA
		Colonia:	CIUDAD LAS TORRES
Hallazgo:	Bardas	Número:	S/n
Otro Hallazgo:	NO APLICA		
Tamaño (metros):	ANCHO: 10 ALTO: 3	Código Postal:	25110
	ASI TRABAJAMOS		
Lema/Versión:	LOS GOBIERNOS DDL PRO	Entre Calle:	BUGAMBILIAD
ID-INE:	S/N	Y Calle:	METER
Tipo Beneficio:	Genérico	Referencia:	FRENTE A PLAZA
Observaciones:	institucional		

BENEFICIADO(S):

No. 1	
Cargo:	GOBERNADOR ESTATAL
Sujeto Obligado:	POR UN COAHUILA SEGURO
Distritos Locales:	SALTILLO
Beneficiado(s):	MIGUEL ANGEL RIQUELME SOLIS () (18001)
Tipo Asociación:	Coaliciones

Sistema Integral de Monitoreo de Espectaculares y Medios Impresos.

Usuario: TANIA FABIOLA ALVAREZ AGUILAR Fecha Monitoreo: 16/05/2017

ID Encuesta: 7138 Ticket: 7125 Estatus: Validado



Sistema Integral de Monitoreo de Espectaculares y Medios Impresos.
 Usuario: ULISES BAÑUELOS FERRIGNO Fecha Monitoreo: 17/05/2017
 ID Encuesta: 7272 Ticket: 7259 Estatus: Validado

Proceso Electoral: Local Ordinario 2016-2017

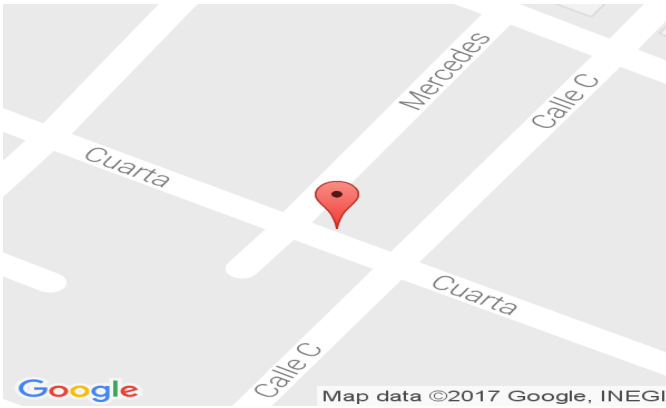
Entidad:	COAHUILA	UBICACIÓN	
Municipio:	TORREON	Latitud:	25.523544311523438
Proceso:	CAMPAÑA	Longitud:	-103.43427276611328
Ámbito:	Local	Calle:	cuarta
		Colonia:	Eduardo guerra
Hallazgo:	Bardas	Número:	sin número
Otro Hallazgo:	NO APLICA		
Tamaño (metros):	ANCHO: 11 ALTO: 2.5	Código Postal:	27280
Lema/Versión:	jalemos juntos	Entre Calle:	calle b
ID-INE:	no aplica	Y Calle:	calle c
Tipo Beneficio:	Directo	Referencia:	frente miscelánea

Observaciones:

BENEFICIADO(S):

No. 1	
Distritos Locales:	TORREON
Beneficiado(s):	MIGUEL ANGEL RIQUELME SOLIS () (18001)
Sujeto Obligado:	POR UN COAHUILA SEGURO
Tipo Asociación:	Coaliciones
Cargo:	GOBERNADOR ESTATAL

Sistema Integral de Monitoreo de Espectaculares y Medios Impresos.
Usuario: ULISES BAÑUELOS FERRIGNO Fecha Monitoreo: 17/05/2017
ID Encuesta: 7272 Ticket: 7259 Estatus: Validado



Sistema Integral de Monitoreo de Espectaculares y Medios Impresos.
 Usuario: DALILA BAÑUELOS FERRIGNO Fecha Monitoreo: 17/05/2017
 ID Encuesta: 7282 Ticket: 7269 Estatus: Validado

Proceso Electoral: Local Ordinario 2016-2017

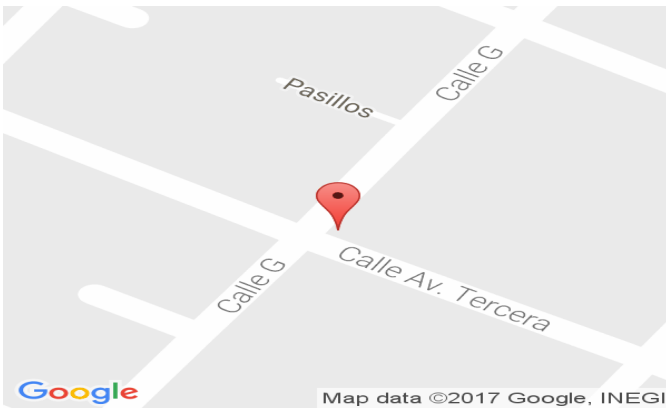
Entidad:	COAHUILA	UBICACIÓN	
Municipio:	TORREON	Latitud:	25.522296905517578
Proceso:	CAMPAÑA	Longitud:	-103.43013000488281
Ámbito:	Local	Calle:	avenida tercera
		Colonia:	Eduardo Guerra
Hallazgo:	Bardas	Número:	820
Otro Hallazgo:	NO APLICA		
Tamaño (metros):	ANCHO: 15 ALTO: 2	Código Postal:	27280
Lema/Versión:	jalemos juntos	Entre Calle:	G
ID-INE:	NA	Y Calle:	H
Tipo Beneficio:	Directo	Referencia:	frente Al rancho, desayunos bufete

Observaciones:

BENEFICIADO(S):

No. 1	
Tipo Asociación:	Coaliciones
Sujeto Obligado:	POR UN COAHUILA SEGURO
Cargo:	GOBERNADOR ESTATAL
Distritos Locales:	TORREON
Beneficiado(s):	MIGUEL ANGEL RIQUELME SOLIS () (18001)

Sistema Integral de Monitoreo de Espectaculares y Medios Impresos.
Usuario: DALILA BAÑUELOS FERRIGNO Fecha Monitoreo: 17/05/2017
ID Encuesta: 7282 Ticket: 7269 Estatus: Validado



Sistema Integral de Monitoreo de Espectaculares y Medios Impresos.
 Usuario: DALILA BAÑUELOS FERRIGNO Fecha Monitoreo: 17/05/2017
 ID Encuesta: 7299 Ticket: 7286 Estatus: Validado

Proceso Electoral: Local Ordinario 2016-2017

Entidad:	COAHUILA	UBICACIÓN	
Municipio:	TORREON	Latitud:	25.520177841186523
Proceso:	CAMPAÑA	Longitud:	-103.42816162109375
Ámbito:	Local	Calle:	calle J
		Colonia:	Eduardo Guerra
Hallazgo:	Bardas	Número:	438
Otro Hallazgo:	NO APLICA		
Tamaño (metros):	ANCHO: 12 ALTO: 2.5	Código Postal:	27280
Lema/Versión:	jalemos juntos	Entre Calle:	cuarta
ID-INE:	NA	Y Calle:	quinta
Tipo Beneficio:	Directo	Referencia:	ferretería Hidalgo
Observaciones:	barra esquinada		

BENEFICIADO(S):

No. 1	
Sujeto Obligado:	POR UN COAHUILA SEGURO
Tipo Asociación:	Coaliciones
Distritos Locales:	TORREON
Beneficiado(s):	MIGUEL ANGEL RIQUELME SOLIS () (18001)
Cargo:	GOBERNADOR ESTATAL

Sistema Integral de Monitoreo de Espectaculares y Medios Impresos.
Usuario: DALILA BAÑUELOS FERRIGNO Fecha Monitoreo: 17/05/2017
ID Encuesta: 7299 Ticket: 7286 Estatus: Validado



Sistema Integral de Monitoreo de Espectaculares y Medios Impresos.
 Usuario: ULISES BAÑUELOS FERRIGNO Fecha Monitoreo: 17/05/2017
 ID Encuesta: 7334 Ticket: 7321 Estatus: Validado

Proceso Electoral: Local Ordinario 2016-2017

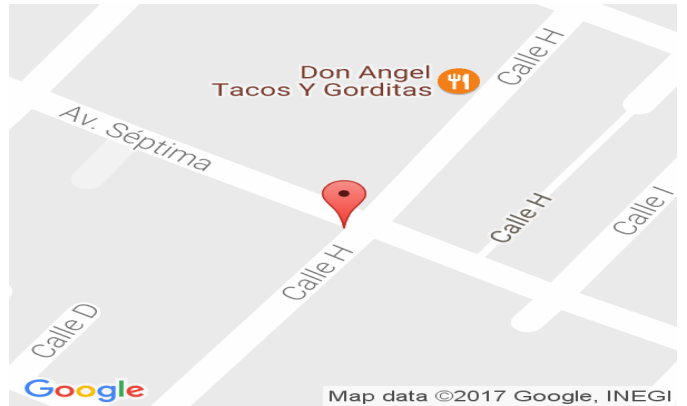
Entidad:	COAHUILA	UBICACIÓN	
Municipio:	TORREON	Latitud:	25.51874351501465
Proceso:	CAMPAÑA	Longitud:	-103.43155670166016
Ámbito:	Local	Calle:	h
		Colonia:	Eduardo guerra
Hallazgo:	Bardas	Número:	700
Otro Hallazgo:	NO APLICA		
Tamaño (metros):	ANCHO: 15 ALTO: 3	Código Postal:	27280
Lema/Versión:	jalemos juntos	Entre Calle:	septima
ID-INE:	no aplica	Y Calle:	octava
Tipo Beneficio:	Directo	Referencia:	miscelánea el chipilon

Observaciones:

BENEFICIADO(S):

No. 1	
Distritos Locales:	TORREON
Beneficiado(s):	MIGUEL ANGEL RIQUELME SOLIS () (18001)
Cargo:	GOBERNADOR ESTATAL
Sujeto Obligado:	POR UN COAHUILA SEGURO
Tipo Asociación:	Coaliciones

Sistema Integral de Monitoreo de Espectaculares y Medios Impresos.
Usuario: ULISES BAÑUELOS FERRIGNO Fecha Monitoreo: 17/05/2017
ID Encuesta: 7334 Ticket: 7321 Estatus: Validado



Sistema Integral de Monitoreo de Espectaculares y Medios Impresos.
 Usuario: LAYLA MARIELA GARCÍA LOZANO Fecha Monitoreo: 17/05/2017
 ID Encuesta: 7348 Ticket: 7335 Estatus: Validado

Proceso Electoral: Local Ordinario 2016-2017

Entidad:	COAHUILA	UBICACIÓN	
Municipio:	SALTILLO	Latitud:	25.40577507019043
Proceso:	CAMPAÑA	Longitud:	-101.00824737548828
Ámbito:	Local	Calle:	Calle José María Morelos Y Pavon
		Colonia:	Bellavista
Hallazgo:	Bardas	Número:	sn
Otro Hallazgo:	NO APLICA		
Tamaño (metros):	ANCHO: 2 ALTO: 10	Código Postal:	25060
Lema/Versión:	por mas seguridad jalemos juntos	Entre Calle:	miguel Cárdenas
ID-INE:	no tiene	Y Calle:	carlos fuero
Tipo Beneficio:	Directo	Referencia:	frente refaccionaria morelos

Observaciones:

BENEFICIADO(S):

No. 1	
Distritos Locales:	SALTILLO
Beneficiado(s):	MIGUEL ANGEL RIQUELME SOLIS () (18001)
Cargo:	GOBERNADOR ESTATAL
Sujeto Obligado:	POR UN COAHUILA SEGURO
Tipo Asociación:	Coaliciones

Sistema Integral de Monitoreo de Espectaculares y Medios Impresos.

Usuario: LAYLA MARIELA GARCÍA LOZANO Fecha Monitoreo: 17/05/2017

ID Encuesta: 7348 Ticket: 7335 Estatus: Validado



Sistema Integral de Monitoreo de Espectaculares y Medios Impresos.

Usuario: CRISTINA IVONNE COVARRUBIAS FONSECA Fecha Monitoreo: 17/05/2017

ID Encuesta: 7357 Ticket: 7344 Estatus: Validado

Proceso Electoral: Local Ordinario 2016-2017

Entidad:	COAHUILA	UBICACIÓN	
Municipio:	SALTILLO	Latitud:	25.404985427856445
Proceso:	CAMPAÑA	Longitud:	-101.00486755371094
Ámbito:	Local	Calle:	Constitución
		Colonia:	Bellavista
Hallazgo:	Bardas	Número:	s/n
Otro Hallazgo:	NO APLICA		
Tamaño (metros):	ANCHO: 4 ALTO: 2	Código Postal:	25060
Lema/Versión:	por mas seguridad	Entre Calle:	san lorenzo
ID-INE:	s/n	Y Calle:	lic. miguel cardenas
Tipo Beneficio:	Directo	Referencia:	en casa habitación
Observaciones:	en casa habutacion		

BENEFICIADO(S):

No. 1	
Tipo Asociación:	Coaliciones
Distritos Locales:	SALTILLO
Beneficiado(s):	MIGUEL ANGEL RIQUELME SOLIS () (18001)
Cargo:	GOBERNADOR ESTATAL
Sujeto Obligado:	POR UN COAHUILA SEGURO

Sistema Integral de Monitoreo de Espectaculares y Medios Impresos.

Usuario: CRISTINA IVONNE COVARRUBIAS FONSECA Fecha Monitoreo: 17/05/2017

ID Encuesta: 7357 Ticket: 7344 Estatus: Validado



Sistema Integral de Monitoreo de Espectaculares y Medios Impresos.
 Usuario: DALILA BAÑUELOS FERRIGNO Fecha Monitoreo: 17/05/2017
 ID Encuesta: 7376 Ticket: 7363 Estatus: Validado

Proceso Electoral: Local Ordinario 2016-2017

Entidad:	COAHUILA	UBICACIÓN	
Municipio:	TORREON	Latitud:	25.517620086669922
Proceso:	CAMPAÑA	Longitud:	-103.4288101196289
Ámbito:	Local	Calle:	K
		Colonia:	Eduardo Guerra
Hallazgo:	Bardas	Número:	630
Otro Hallazgo:	NO APLICA		
Tamaño (metros):	ANCHO: 15 ALTO: 3	Código Postal:	27280
Lema/Versión:	jalemos juntos	Entre Calle:	avenida sexta
ID-INE:	NA	Y Calle:	avenida séptima
Tipo Beneficio:	Directo	Referencia:	casa habitación

Observaciones:

BENEFICIADO(S):

No. 1	
Sujeto Obligado:	POR UN COAHUILA SEGURO
Cargo:	GOBERNADOR ESTATAL
Tipo Asociación:	Coaliciones
Distritos Locales:	TORREON
Beneficiado(s):	MIGUEL ANGEL RIQUELME SOLIS () (18001)

Sistema Integral de Monitoreo de Espectaculares y Medios Impresos.
Usuario: DALILA BAÑUELOS FERRIGNO Fecha Monitoreo: 17/05/2017
ID Encuesta: 7376 Ticket: 7363 Estatus: Validado



Sistema Integral de Monitoreo de Espectaculares y Medios Impresos.
 Usuario: LAYLA MARIELA GARCÍA LOZANO Fecha Monitoreo: 17/05/2017
 ID Encuesta: 7395 Ticket: 7382 Estatus: Validado

Proceso Electoral: Local Ordinario 2016-2017

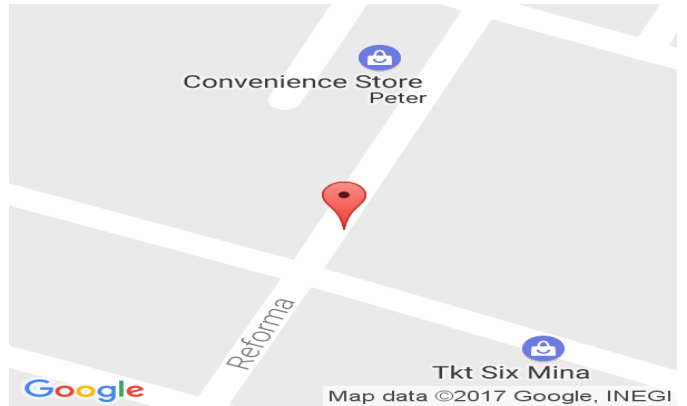
Entidad:	COAHUILA	UBICACIÓN	
Municipio:	SALTILLO	Latitud:	25.404489517211914
Proceso:	CAMPAÑA	Longitud:	-101.00382995605469
Ámbito:	Local	Calle:	Reforma
		Colonia:	Bellavista
Hallazgo:	Bardas	Número:	sn
Otro Hallazgo:	NO APLICA		
Tamaño (metros):	ANCHO: 2 ALTO: 10	Código Postal:	25060
Lema/Versión:	por agua para todos jalemos juntos	Entre Calle:	miguel Cárdenas
ID-INE:	no tiene	Y Calle:	san lorenzo
Tipo Beneficio:	Directo	Referencia:	casa habitación

Observaciones:

BENEFICIADO(S):

No. 1	
Distritos Locales:	SALTILLO
Beneficiado(s):	MIGUEL ANGEL RIQUELME SOLIS () (18001)
Cargo:	GOBERNADOR ESTATAL
Sujeto Obligado:	POR UN COAHUILA SEGURO
Tipo Asociación:	Coaliciones

Sistema Integral de Monitoreo de Espectaculares y Medios Impresos.
Usuario: LAYLA MARIELA GARCÍA LOZANO Fecha Monitoreo: 17/05/2017
ID Encuesta: 7395 Ticket: 7382 Estatus: Validado



Sistema Integral de Monitoreo de Espectaculares y Medios Impresos.
 Usuario: ULISES BAÑUELOS FERRIGNO Fecha Monitoreo: 17/05/2017
 ID Encuesta: 7398 Ticket: 7385 Estatus: Validado

Proceso Electoral: Local Ordinario 2016-2017

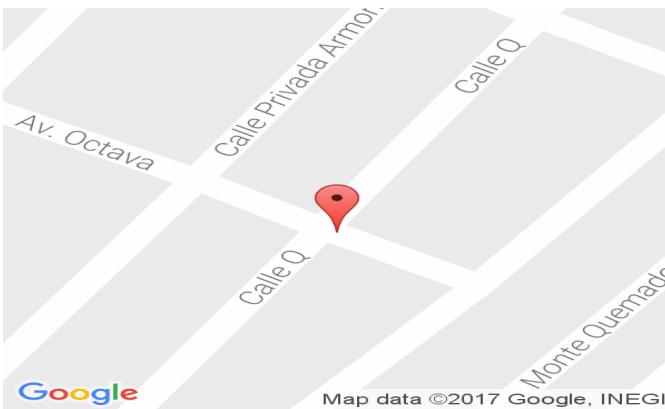
Entidad:	COAHUILA	UBICACIÓN	
Municipio:	TORREON	Latitud:	25.513683319091797
Proceso:	CAMPAÑA	Longitud:	-103.4243392944336
Ámbito:	Local	Calle:	octava
		Colonia:	Eduardo guerra
Hallazgo:	Bardas	Número:	sin número
Otro Hallazgo:	NO APLICA		
Tamaño (metros):	ANCHO: 14 ALTO: 3	Código Postal:	27280
Lema/Versión:	jalemos juntos	Entre Calle:	q
ID-INE:	n a	Y Calle:	calle del angel
Tipo Beneficio:	Directo	Referencia:	estética unisex

Observaciones:

BENEFICIADO(S):

No. 1	
Cargo:	GOBERNADOR ESTATAL
Sujeto Obligado:	POR UN COAHUILA SEGURO
Distritos Locales:	TORREON
Beneficiado(s):	MIGUEL ANGEL RIQUELME SOLIS () (18001)
Tipo Asociación:	Coaliciones

Sistema Integral de Monitoreo de Espectaculares y Medios Impresos.
Usuario: ULISES BAÑUELOS FERRIGNO Fecha Monitoreo: 17/05/2017
ID Encuesta: 7398 Ticket: 7385 Estatus: Validado



Sistema Integral de Monitoreo de Espectaculares y Medios Impresos.
 Usuario: DALILA BAÑUELOS FERRIGNO Fecha Monitoreo: 17/05/2017
 ID Encuesta: 7405 Ticket: 7392 Estatus: Validado

Proceso Electoral: Local Ordinario 2016-2017

Entidad:	COAHUILA	UBICACIÓN	
Municipio:	TORREON	Latitud:	25.517990112304688
Proceso:	CAMPAÑA	Longitud:	-103.4205093383789
Ámbito:	Local	Calle:	del Ángel
		Colonia:	la fuente
Hallazgo:	Bardas	Número:	s/n
Otro Hallazgo:	NO APLICA		
Tamaño (metros):	ANCHO: 20 ALTO: 2.5	Código Postal:	27290
Lema/Versión:	jalemos juntos	Entre Calle:	san salvador
ID-INE:	CH-T28	Y Calle:	boulevard diagonal las fuentes
Tipo Beneficio:	Directo	Referencia:	hamburguesas asael

Observaciones:

BENEFICIADO(S):

No. 1	
Sujeto Obligado:	POR UN COAHUILA SEGURO
Tipo Asociación:	Coaliciones
Distritos Locales:	TORREON
Beneficiado(s):	MIGUEL ANGEL RIQUELME SOLIS () (18001)
Cargo:	GOBERNADOR ESTATAL

Sistema Integral de Monitoreo de Espectaculares y Medios Impresos.
Usuario: DALILA BAÑUELOS FERRIGNO Fecha Monitoreo: 17/05/2017
ID Encuesta: 7405 Ticket: 7392 Estatus: Validado



Sistema Integral de Monitoreo de Espectaculares y Medios Impresos.
 Usuario: DALILA BAÑUELOS FERRIGNO Fecha Monitoreo: 17/05/2017
 ID Encuesta: 7408 Ticket: 7395 Estatus: Validado

Proceso Electoral: Local Ordinario 2016-2017

Entidad:	COAHUILA	UBICACIÓN	
Municipio:	TORREON	Latitud:	25.512399673461914
Proceso:	CAMPAÑA	Longitud:	-103.4245376586914
Ámbito:	Local	Calle:	prolongación paseo del sur
		Colonia:	valle dorado
Hallazgo:	Bardas	Número:	s/n
Otro Hallazgo:	NO APLICA		
Tamaño (metros):	ANCHO: 15 ALTO: 2	Código Postal:	27290
Lema/Versión:	jalemos juntos	Entre Calle:	del Ángel
ID-INE:	NA	Y Calle:	monte quemado
Tipo Beneficio:	Directo	Referencia:	frente vías del tren

Observaciones:

BENEFICIADO(S):

No. 1	
Distritos Locales:	TORREON
Beneficiado(s):	MIGUEL FELIPE MERY AYUP () (18301)
Tipo Asociación:	Coaliciones
Sujeto Obligado:	POR UN COAHUILA SEGURO
Cargo:	PRESIDENTE MUNICIPAL

Sistema Integral de Monitoreo de Espectaculares y Medios Impresos.
Usuario: DALILA BAÑUELOS FERRIGNO Fecha Monitoreo: 17/05/2017
ID Encuesta: 7408 Ticket: 7395 Estatus: Validado



Sistema Integral de Monitoreo de Espectaculares y Medios Impresos.
 Usuario: ULISES BAÑUELOS FERRIGNO Fecha Monitoreo: 17/05/2017
 ID Encuesta: 7456 Ticket: 7443 Estatus: Validado

Proceso Electoral: Local Ordinario 2016-2017


Entidad:	COAHUILA	UBICACIÓN	
Municipio:	TORREON	Latitud:	25.509382247924805
Proceso:	CAMPAÑA	Longitud:	-103.418701171875
Ámbito:	Local	Calle:	del arcangel
		Colonia:	fuentes del sur
Hallazgo:	Bardas	Número:	sin número
Otro Hallazgo:	NO APLICA		
Tamaño (metros):	ANCHO: 13 ALTO: 2.5	Código Postal:	27290
Lema/Versión:	jalemos juntos	Entre Calle:	san pedro
ID-INE:	n a	Y Calle:	san placido
Tipo Beneficio:	Directo	Referencia:	a dos cuadras de la barda del ferrocarril

Observaciones:

BENEFICIADO(S):

No. 1	
Cargo:	GOBERNADOR ESTATAL
Sujeto Obligado:	POR UN COAHUILA SEGURO
Tipo Asociación:	Coaliciones
Distritos Locales:	TORREON
Beneficiado(s):	MIGUEL ANGEL RIQUELME SOLIS () (18001)

Sistema Integral de Monitoreo de Espectaculares y Medios Impresos.
Usuario: ULISES BAÑUELOS FERRIGNO Fecha Monitoreo: 17/05/2017
ID Encuesta: 7456 Ticket: 7443 Estatus: Validado



Sistema Integral de Monitoreo de Espectaculares y Medios Impresos.
 Usuario: ULISES BAÑUELOS FERRIGNO Fecha Monitoreo: 17/05/2017
 ID Encuesta: 7479 Ticket: 7466 Estatus: Validado

Proceso Electoral: Local Ordinario 2016-2017

Entidad:	COAHUILA	UBICACIÓN	
Municipio:	TORREON	Latitud:	25.50636863708496
Proceso:	CAMPAÑA	Longitud:	-103.41483306884766
Ámbito:	Local	Calle:	prolongación paseo del sur
		Colonia:	fuentes del sur
Hallazgo:	Bardas	Número:	sin número
Otro Hallazgo:	NO APLICA		
Tamaño (metros):	ANCHO: 12 ALTO: 3	Código Postal:	27290
Lema/Versión:	jalemos juntos	Entre Calle:	del santo
ID-INE:	n a	Y Calle:	del monje
Tipo Beneficio:	Directo	Referencia:	barda de ferrocarril

Observaciones:

BENEFICIADO(S):

No. 1	
Tipo Asociación:	Coaliciones
Sujeto Obligado:	POR UN COAHUILA SEGURO
Distritos Locales:	TORREON
Beneficiado(s):	MIGUEL ANGEL RIQUELME SOLIS () (18001)
Cargo:	GOBERNADOR ESTATAL

Sistema Integral de Monitoreo de Espectaculares y Medios Impresos.
Usuario: ULISES BAÑUELOS FERRIGNO Fecha Monitoreo: 17/05/2017
ID Encuesta: 7479 Ticket: 7466 Estatus: Validado



Sistema Integral de Monitoreo de Espectaculares y Medios Impresos.
 Usuario: LAYLA MARIELA GARCÍA LOZANO Fecha Monitoreo: 17/05/2017
 ID Encuesta: 7480 Ticket: 7467 Estatus: Validado

Proceso Electoral: Local Ordinario 2016-2017

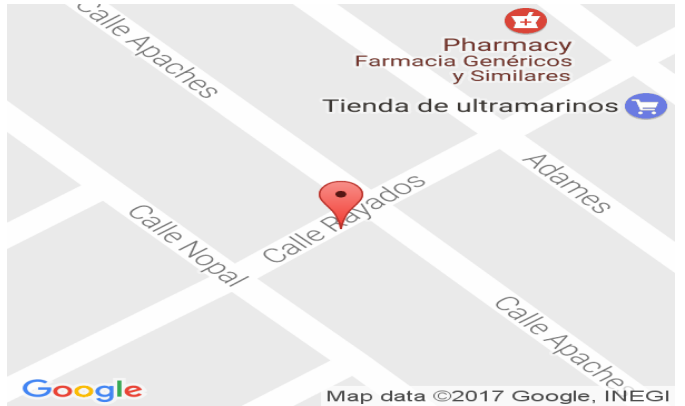
Entidad:	COAHUILA	UBICACIÓN	
Municipio:	SALTILLO	Latitud:	25.36142921447754
Proceso:	CAMPAÑA	Longitud:	-101.00663757324219
Ámbito:	Local	Calle:	Calle Rayados
		Colonia:	Las Teresitas
Hallazgo:	Bardas	Número:	sn
Otro Hallazgo:	NO APLICA		
Tamaño (metros):	ANCHO: 2 ALTO: 10	Código Postal:	25084
Lema/Versión:	por mas seguridad jalemos juntos	Entre Calle:	nopal
ID-INE:	no tiene	Y Calle:	apaches
Tipo Beneficio:	Directo	Referencia:	casa habitacion 1135

Observaciones:

BENEFICIADO(S):

No. 1	
Cargo:	GOBERNADOR ESTATAL
Distritos Locales:	SALTILLO
Beneficiado(s):	MIGUEL ANGEL RIQUELME SOLIS () (18001)
Sujeto Obligado:	POR UN COAHUILA SEGURO
Tipo Asociación:	Coaliciones

Sistema Integral de Monitoreo de Espectaculares y Medios Impresos.
Usuario: LAYLA MARIELA GARCÍA LOZANO Fecha Monitoreo: 17/05/2017
ID Encuesta: 7480 Ticket: 7467 Estatus: Validado



Sistema Integral de Monitoreo de Espectaculares y Medios Impresos.
 Usuario: TANIA FABIOLA ALVAREZ AGUILAR Fecha Monitoreo: 17/05/2017
 ID Encuesta: 7481 Ticket: 7468 Estatus: Validado

Proceso Electoral: Local Ordinario 2016-2017

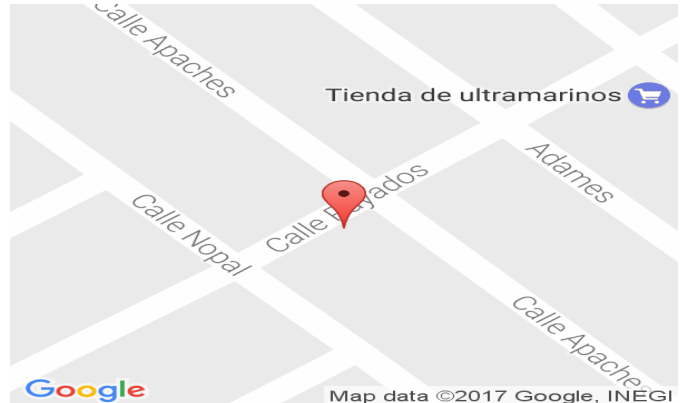
Entidad:	COAHUILA	UBICACIÓN	
Municipio:	SALTILLO	Latitud:	25.361392974853516
Proceso:	CAMPAÑA	Longitud:	-101.00663757324219
Ámbito:	Local	Calle:	Rayados
		Colonia:	teresitas
Hallazgo:	Bardas	Número:	s/n
Otro Hallazgo:	NO APLICA		
Tamaño (metros):	ANCHO: 10 ALTO: 3	Código Postal:	25084
Lema/Versión:	por empleos mejor pagados	Entre Calle:	Apache
ID-INE:	s/n	Y Calle:	Nopal
Tipo Beneficio:	Directo	Referencia:	casa habitación

Observaciones:

BENEFICIADO(S):

No. 1	
Cargo:	GOBERNADOR ESTATAL
Distritos Locales:	SALTILLO
Beneficiado(s):	MIGUEL ANGEL RIQUELME SOLIS () (18001)
Sujeto Obligado:	POR UN COAHUILA SEGURO
Tipo Asociación:	Coaliciones

Sistema Integral de Monitoreo de Espectaculares y Medios Impresos.
Usuario: TANIA FABIOLA ALVAREZ AGUILAR Fecha Monitoreo: 17/05/2017
ID Encuesta: 7481 Ticket: 7468 Estatus: Validado



Sistema Integral de Monitoreo de Espectaculares y Medios Impresos.
 Usuario: ULISES BAÑUELOS FERRIGNO Fecha Monitoreo: 17/05/2017
 ID Encuesta: 7487 Ticket: 7474 Estatus: Validado

Proceso Electoral: Local Ordinario 2016-2017

Entidad:	COAHUILA	UBICACIÓN	
Municipio:	TORREON	Latitud:	25.50629234313965
Proceso:	CAMPAÑA	Longitud:	-103.41473388671875
Ámbito:	Local	Calle:	prolongación paseo del sur
		Colonia:	fuentes del sur
Hallazgo:	Bardas	Número:	sin numerk
Otro Hallazgo:	NO APLICA		
Tamaño (metros):	ANCHO: 15 ALTO: 3	Código Postal:	27290
Lema/Versión:	jalemos juntos	Entre Calle:	del santo
ID-INE:	n a	Y Calle:	del monje
Tipo Beneficio:	Directo	Referencia:	barda del ferrocarril
Observaciones:	existe propaganda de tres candidatos		

BENEFICIADO(S):

No. 1	
Cargo:	PRESIDENTE MUNICIPAL
Tipo Asociación:	Coaliciones
Sujeto Obligado:	POR UN COAHUILA SEGURO
Distritos Locales:	TORREON
Beneficiado(s):	MIGUEL FELIPE MERY AYUP () (18301)

Sistema Integral de Monitoreo de Espectaculares y Medios Impresos.
Usuario: ULISES BAÑUELOS FERRIGNO Fecha Monitoreo: 17/05/2017
ID Encuesta: 7487 Ticket: 7474 Estatus: Validado



Sistema Integral de Monitoreo de Espectaculares y Medios Impresos.
 Usuario: LAYLA MARIELA GARCÍA LOZANO Fecha Monitoreo: 17/05/2017
 ID Encuesta: 7493 Ticket: 7480 Estatus: Validado

Proceso Electoral: Local Ordinario 2016-2017

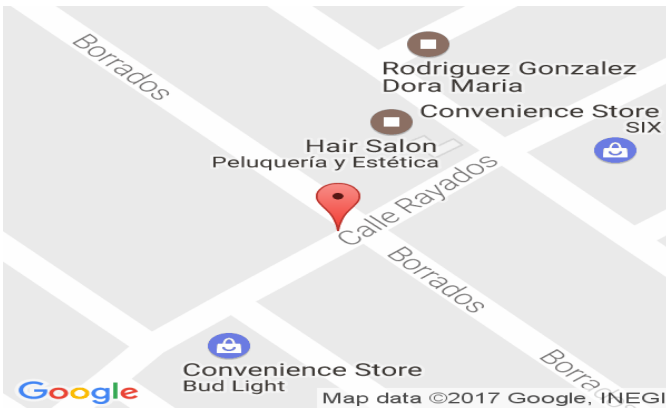
Entidad:	COAHUILA	UBICACIÓN	
Municipio:	SALTILLO	Latitud:	25.360010147094727
Proceso:	CAMPAÑA	Longitud:	-101.00858306884766
Ámbito:	Local	Calle:	Calle Rayados
		Colonia:	Las Teresitas
Hallazgo:	Bardas	Número:	sn
Otro Hallazgo:	NO APLICA		
Tamaño (metros):	ANCHO: 2 ALTO: 8	Código Postal:	25084
Lema/Versión:	por el bien de saltillo jalemos juntos	Entre Calle:	huachichiles
ID-INE:	no tiene	Y Calle:	borrados
Tipo Beneficio:	Directo	Referencia:	a lado de majo pizza

Observaciones:

BENEFICIADO(S):

No. 1	
Cargo:	PRESIDENTE MUNICIPAL
Distritos Locales:	SALTILLO
Beneficiado(s):	MANOLO JIMENEZ SALINAS () (18297)
Sujeto Obligado:	POR UN COAHUILA SEGURO
Tipo Asociación:	Coaliciones

Sistema Integral de Monitoreo de Espectaculares y Medios Impresos.
Usuario: LAYLA MARIELA GARCÍA LOZANO Fecha Monitoreo: 17/05/2017
ID Encuesta: 7493 Ticket: 7480 Estatus: Validado



Sistema Integral de Monitoreo de Espectaculares y Medios Impresos.
 Usuario: DALILA BAÑUELOS FERRIGNO Fecha Monitoreo: 17/05/2017
 ID Encuesta: 7497 Ticket: 7484 Estatus: Validado

Proceso Electoral: Local Ordinario 2016-2017

Entidad:	COAHUILA	UBICACIÓN	
Municipio:	TORREON	Latitud:	25.50493812561035
Proceso:	CAMPAÑA	Longitud:	-103.41259765625
Ámbito:	Local	Calle:	prolongación paseo del sur
		Colonia:	fuentes del sur
Hallazgo:	Bardas	Número:	s/n
Otro Hallazgo:	NO APLICA		
Tamaño (metros):	ANCHO: 20 ALTO: 2	Código Postal:	27290
Lema/Versión:	jalemos juntos	Entre Calle:	del monje
ID-INE:	NA	Y Calle:	del patriarca
Tipo Beneficio:	Directo	Referencia:	atrás vías del tren

Observaciones:

BENEFICIADO(S):

No. 1	
Distritos Locales:	TORREON
Beneficiado(s):	MIGUEL FELIPE MERY AYUP () (18301)
Cargo:	PRESIDENTE MUNICIPAL
Tipo Asociación:	Coaliciones
Sujeto Obligado:	POR UN COAHUILA SEGURO

Sistema Integral de Monitoreo de Espectaculares y Medios Impresos.
Usuario: DALILA BAÑUELOS FERRIGNO Fecha Monitoreo: 17/05/2017
ID Encuesta: 7497 Ticket: 7484 Estatus: Validado



Sistema Integral de Monitoreo de Espectaculares y Medios Impresos.
 Usuario: TANIA FABIOLA ALVAREZ AGUILAR Fecha Monitoreo: 17/05/2017
 ID Encuesta: 7499 Ticket: 7486 Estatus: Validado

Proceso Electoral: Local Ordinario 2016-2017

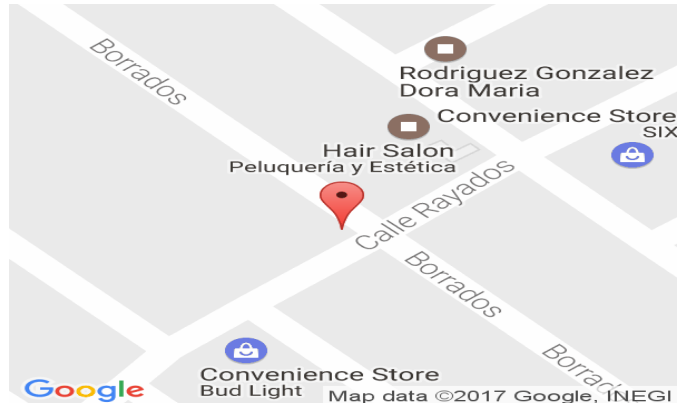
Entidad:	COAHUILA	UBICACIÓN	
Municipio:	SALTILLO	Latitud:	25.360031127929688
Proceso:	CAMPAÑA	Longitud:	-101.00861358642578
Ámbito:	Local	Calle:	Rayados
		Colonia:	Teresitas
Hallazgo:	Bardas	Número:	s/n
Otro Hallazgo:	NO APLICA		
Tamaño (metros):	ANCHO: 10 ALTO: 3	Código Postal:	25084
Lema/Versión:	por el bien de SALTILLO	Entre Calle:	Borrados
ID-INE:	s/n	Y Calle:	Chichimecas
Tipo Beneficio:	Directo	Referencia:	Frente a terreno

Observaciones:

BENEFICIADO(S):

No. 1	
Tipo Asociación:	Coaliciones
Cargo:	PRESIDENTE MUNICIPAL
Distritos Locales:	SALTILLO
Beneficiado(s):	MANOLO JIMENEZ SALINAS () (18297)
Sujeto Obligado:	POR UN COAHUILA SEGURO

Sistema Integral de Monitoreo de Espectaculares y Medios Impresos.
Usuario: TANIA FABIOLA ALVAREZ AGUILAR Fecha Monitoreo: 17/05/2017
ID Encuesta: 7499 Ticket: 7486 Estatus: Validado



Sistema Integral de Monitoreo de Espectaculares y Medios Impresos.
 Usuario: TANIA FABIOLA ALVAREZ AGUILAR Fecha Monitoreo: 17/05/2017
 ID Encuesta: 7504 Ticket: 7491 Estatus: Validado

Proceso Electoral: Local Ordinario 2016-2017

Entidad:	COAHUILA	UBICACIÓN	
Municipio:	SALTILLO	Latitud:	25.36249351501465
Proceso:	CAMPAÑA	Longitud:	-101.01078033447266
Ámbito:	Local	Calle:	Guacali
		Colonia:	teresitas
Hallazgo:	Bardas	Número:	s/n
Otro Hallazgo:	NO APLICA		
Tamaño (metros):	ANCHO: 10 ALTO: 3	Código Postal:	25084
	por el bien de		
Lema/Versión:	SALTILLO jalemos JUNTOS	Entre Calle:	Huachichiles
ID-INE:	s/n	Y Calle:	Borrados
Tipo Beneficio:	Directo	Referencia:	en casa habitación

Observaciones:

BENEFICIADO(S):

No. 1	
Distritos Locales:	SALTILLO
Beneficiado(s):	MANOLO JIMENEZ SALINAS () (18297)
Cargo:	PRESIDENTE MUNICIPAL
Sujeto Obligado:	POR UN COAHUILA SEGURO
Tipo Asociación:	Coaliciones

Sistema Integral de Monitoreo de Espectaculares y Medios Impresos.
Usuario: TANIA FABIOLA ALVAREZ AGUILAR Fecha Monitoreo: 17/05/2017
ID Encuesta: 7504 Ticket: 7491 Estatus: Validado



Sistema Integral de Monitoreo de Espectaculares y Medios Impresos.
 Usuario: LAYLA MARIELA GARCÍA LOZANO Fecha Monitoreo: 17/05/2017
 ID Encuesta: 7508 Ticket: 7495 Estatus: Validado

Proceso Electoral: Local Ordinario 2016-2017

Entidad:	COAHUILA	UBICACIÓN	
Municipio:	SALTILLO	Latitud:	25.36363983154297
Proceso:	CAMPAÑA	Longitud:	-101.01139831542969
Ámbito:	Local	Calle:	Calle Huachichiles
		Colonia:	Las Teresitas
Hallazgo:	Bardas	Número:	sn
Otro Hallazgo:	NO APLICA		
Tamaño (metros):	ANCHO: 2 ALTO: 8	Código Postal:	25084
Lema/Versión:	por mas apoyo para el campo jalemos juntos	Entre Calle:	alzados
ID-INE:	no tiene	Y Calle:	tarascos
Tipo Beneficio:	Directo	Referencia:	frente a expendio

Observaciones:

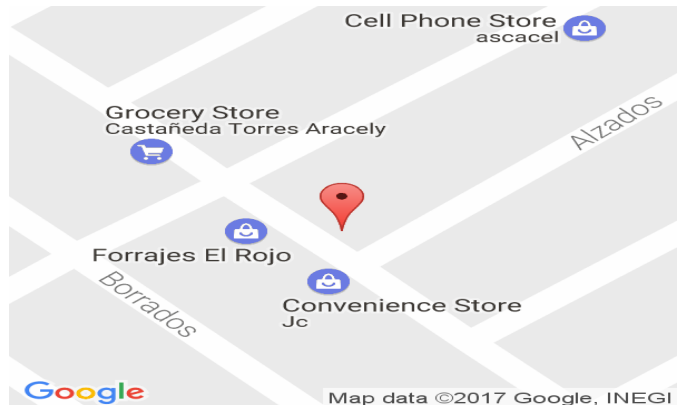
BENEFICIADO(S):

No. 1	
Cargo:	GOBERNADOR ESTATAL
Sujeto Obligado:	POR UN COAHUILA SEGURO
Distritos Locales:	SALTILLO
Beneficiado(s):	MIGUEL ANGEL RIQUELME SOLIS () (18001)
Tipo Asociación:	Coaliciones

Sistema Integral de Monitoreo de Espectaculares y Medios Impresos.

Usuario: LAYLA MARIELA GARCÍA LOZANO Fecha Monitoreo: 17/05/2017

ID Encuesta: 7508 Ticket: 7495 Estatus: Validado



Sistema Integral de Monitoreo de Espectaculares y Medios Impresos.
 Usuario: LAYLA MARIELA GARCÍA LOZANO Fecha Monitoreo: 17/05/2017
 ID Encuesta: 7511 Ticket: 7498 Estatus: Validado

Proceso Electoral: Local Ordinario 2016-2017

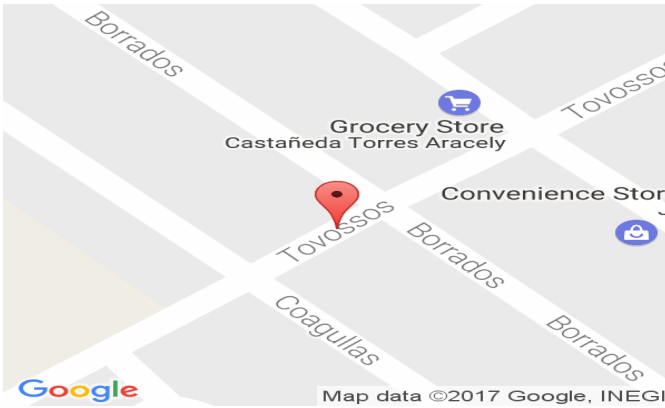
Entidad:	COAHUILA	UBICACIÓN	
Municipio:	SALTILLO	Latitud:	25.36347007751465
Proceso:	CAMPAÑA	Longitud:	-101.01215362548828
Ámbito:	Local	Calle:	Tovossos
		Colonia:	Las Teresitas
Hallazgo:	Bardas	Número:	sn
Otro Hallazgo:	NO APLICA		
Tamaño (metros):	ANCHO: 2 ALTO: 8	Código Postal:	25084
Lema/Versión:	por creditos a los ejeditarios	Entre Calle:	borrados
ID-INE:	no toene	Y Calle:	coaguilas
Tipo Beneficio:	Directo	Referencia:	casa habitacion

Observaciones:

BENEFICIADO(S):

No. 1	
Cargo:	GOBERNADOR ESTATAL
Tipo Asociación:	Coaliciones
Sujeto Obligado:	POR UN COAHUILA SEGURO
Distritos Locales:	SALTILLO
Beneficiado(s):	MIGUEL ANGEL RIQUELME SOLIS () (18001)

Sistema Integral de Monitoreo de Espectaculares y Medios Impresos.
Usuario: LAYLA MARIELA GARCÍA LOZANO Fecha Monitoreo: 17/05/2017
ID Encuesta: 7511 Ticket: 7498 Estatus: Validado



Sistema Integral de Monitoreo de Espectaculares y Medios Impresos.

Usuario: MELISA GARCIA TIJERINA Fecha Monitoreo: 17/05/2017

ID Encuesta: 7554 Ticket: 7540 Estatus: Validado

Proceso Electoral: Local Ordinario 2016-2017

Entidad:	COAHUILA	UBICACIÓN	
Municipio:	PARRAS	Latitud:	25.443864822387695
Proceso:	CAMPAÑA	Longitud:	-102.1629409790039
Ámbito:	Local	Calle:	18 de Febrero
		Colonia:	Fraccionamiento Nogalar
Hallazgo:	Bardas	Número:	s/n
Otro Hallazgo:	NO APLICA		
Tamaño (metros):	ANCHO: 3 ALTO: 12	Código Postal:	27989
Lema/Versión:	jalemos juntos	Entre Calle:	calzada marquez
ID-INE:	no hay	Y Calle:	2 julio
Tipo Beneficio:	Directo	Referencia:	frente a plazita
Observaciones:	frente a plazita		

BENEFICIADO(S):

No. 1	
Tipo Asociación:	Coaliciones
Distritos Locales:	RAMOS ARIZPE
Beneficiado(s):	MIGUEL ANGEL RIQUELME SOLIS () (18001)
Sujeto Obligado:	POR UN COAHUILA SEGURO
Cargo:	GOBERNADOR ESTATAL

Sistema Integral de Monitoreo de Espectaculares y Medios Impresos.
Usuario: MELISA GARCIA TIJERINA Fecha Monitoreo: 17/05/2017
ID Encuesta: 7554 Ticket: 7540 Estatus: Validado



Sistema Integral de Monitoreo de Espectaculares y Medios Impresos.

Usuario: MELISA GARCIA TIJERINA Fecha Monitoreo: 17/05/2017

ID Encuesta: 7588 Ticket: 7574 Estatus: Validado

Proceso Electoral: Local Ordinario 2016-2017

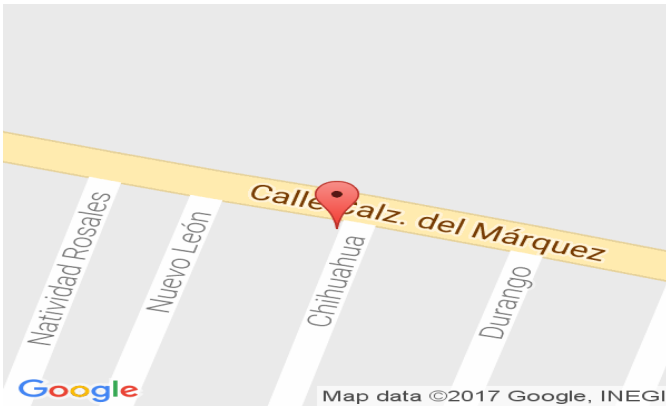
Entidad:	COAHUILA	UBICACIÓN	
Municipio:	PARRAS	Latitud:	25.443574905395508
Proceso:	CAMPAÑA	Longitud:	-102.16098022460938
Ámbito:	Local	Calle:	calzada del marquez
		Colonia:	federico Cárdenas
Hallazgo:	Bardas	Número:	s/n
Otro Hallazgo:	NO APLICA		
Tamaño (metros):	ANCHO: 12 ALTO: 3	Código Postal:	27987
Lema/Versión:	jalemos juntos	Entre Calle:	durango
ID-INE:	no hay	Y Calle:	Chihuahua
Tipo Beneficio:	Directo	Referencia:	a lado soluciones industriales alpre

Observaciones: a lado de soluciones industriales

BENEFICIADO(S):

No. 1	
Sujeto Obligado:	POR UN COAHUILA SEGURO
Tipo Asociación:	Coaliciones
Cargo:	GOBERNADOR ESTATAL
Distritos Locales:	RAMOS ARIZPE
Beneficiado(s):	MIGUEL ANGEL RIQUELME SOLIS () (18001)

Sistema Integral de Monitoreo de Espectaculares y Medios Impresos.
Usuario: MELISA GARCIA TIJERINA Fecha Monitoreo: 17/05/2017
ID Encuesta: 7588 Ticket: 7574 Estatus: Validado



Sistema Integral de Monitoreo de Espectaculares y Medios Impresos.

Usuario: MELISA GARCIA TIJERINA Fecha Monitoreo: 17/05/2017

ID Encuesta: 7622 Ticket: 7608 Estatus: Validado

Proceso Electoral: Local Ordinario 2016-2017

Entidad:	COAHUILA	UBICACIÓN	
Municipio:	PARRAS	Latitud:	25.443378448486328
Proceso:	CAMPAÑA	Longitud:	-102.1602783203125
Ámbito:	Local	Calle:	Calle Calzada del Márquez
		Colonia:	Colonia Federico Cárdenas
Hallazgo:	Panorámicos o espectaculares	Número:	s/n
Otro Hallazgo:	NO APLICA		
Tamaño (metros):	ANCHO: 10 ALTO: 7	Código Postal:	27987
Lema/Versión:	jalemos juntos	Entre Calle:	durango
ID-INE:	no hay	Y Calle:	Chihuahua
Tipo Beneficio:	Directo	Referencia:	frente a baldio
Observaciones:	frente a terreno baldio		

BENEFICIADO(S):

No. 1	
Cargo:	GOBERNADOR ESTATAL
Tipo Asociación:	Coaliciones
Sujeto Obligado:	POR UN COAHUILA SEGURO
Distritos Locales:	RAMOS ARIZPE
Beneficiado(s):	MIGUEL ANGEL RIQUELME SOLIS () (18001)

Sistema Integral de Monitoreo de Espectaculares y Medios Impresos.
Usuario: MELISA GARCIA TIJERINA Fecha Monitoreo: 17/05/2017
ID Encuesta: 7622 Ticket: 7608 Estatus: Validado



Sistema Integral de Monitoreo de Espectaculares y Medios Impresos.
 Usuario: ULISES BAÑUELOS FERRIGNO Fecha Monitoreo: 17/05/2017
 ID Encuesta: 7657 Ticket: 7643 Estatus: Validado

Proceso Electoral: Local Ordinario 2016-2017

Entidad:	COAHUILA	UBICACIÓN	
Municipio:	TORREON	Latitud:	25.504934310913086
Proceso:	CAMPAÑA	Longitud:	-103.41276550292969
Ámbito:	Local	Calle:	prolongación paseo del sur
		Colonia:	ampliación fuentes del sur
Hallazgo:	Bardas	Número:	628
Otro Hallazgo:	NO APLICA		
Tamaño (metros):	ANCHO: 15 ALTO: 3	Código Postal:	27290
Lema/Versión:	jalemos juntos	Entre Calle:	del patriarca
ID-INE:	n a	Y Calle:	del monje
Tipo Beneficio:	Directo	Referencia:	frente a bomba de simas
Observaciones:	propaganda de mery ayup a un costado		

BENEFICIADO(S):

No. 1	
Sujeto Obligado:	POR UN COAHUILA SEGURO
Cargo:	GOBERNADOR ESTATAL
Distritos Locales:	TORREON
Beneficiado(s):	MIGUEL ANGEL RIQUELME SOLIS () (18001)
Tipo Asociación:	Coaliciones

Sistema Integral de Monitoreo de Espectaculares y Medios Impresos.
Usuario: ULISES BAÑUELOS FERRIGNO Fecha Monitoreo: 17/05/2017
ID Encuesta: 7657 Ticket: 7643 Estatus: Validado



Sistema Integral de Monitoreo de Espectaculares y Medios Impresos.
 Usuario: DALILA BAÑUELOS FERRIGNO Fecha Monitoreo: 17/05/2017
 ID Encuesta: 7674 Ticket: 7660 Estatus: Validado

Proceso Electoral: Local Ordinario 2016-2017

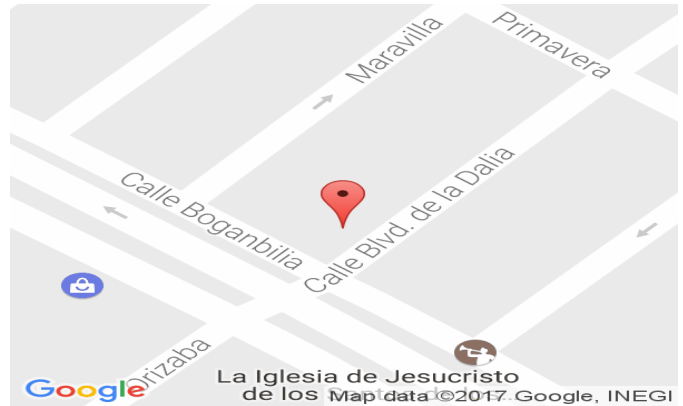
Entidad:	COAHUILA	UBICACIÓN	
Municipio:	TORREON	Latitud:	25.49582862854004
Proceso:	CAMPAÑA	Longitud:	-103.40916442871094
Ámbito:	Local	Calle:	boulevard de la dalia
		Colonia:	la dalia
Hallazgo:	Bardas	Número:	4
Otro Hallazgo:	NO APLICA		
Tamaño (metros):	ANCHO: 15 ALTO: 2	Código Postal:	27397
Lema/Versión:	jalemos juntos	Entre Calle:	bugambilia
ID-INE:	NA	Y Calle:	primavera
Tipo Beneficio:	Directo	Referencia:	frente frutería bulevar

Observaciones:

BENEFICIADO(S):

No. 1	
Sujeto Obligado:	POR UN COAHUILA SEGURO
Distritos Locales:	TORREON
Beneficiado(s):	MIGUEL ANGEL RIQUELME SOLIS () (18001)
Cargo:	GOBERNADOR ESTATAL
Tipo Asociación:	Coaliciones

Sistema Integral de Monitoreo de Espectaculares y Medios Impresos.
Usuario: DALILA BAÑUELOS FERRIGNO Fecha Monitoreo: 17/05/2017
ID Encuesta: 7674 Ticket: 7660 Estatus: Validado



Sistema Integral de Monitoreo de Espectaculares y Medios Impresos.
 Usuario: DALILA BAÑUELOS FERRIGNO Fecha Monitoreo: 17/05/2017
 ID Encuesta: 7678 Ticket: 7664 Estatus: Validado

Proceso Electoral: Local Ordinario 2016-2017

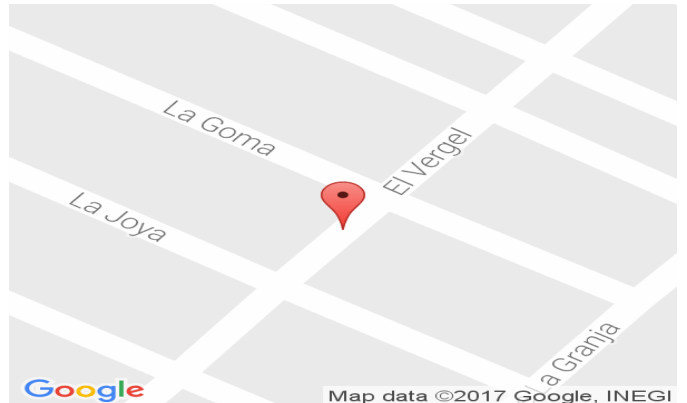
Entidad:	COAHUILA	UBICACIÓN	
Municipio:	TORREON	Latitud:	25.499553680419922
Proceso:	CAMPAÑA	Longitud:	-103.40995025634766
Ámbito:	Local	Calle:	el vergel
		Colonia:	ampliación Lázaro cárdenas
Hallazgo:	Bardas	Número:	s/n
Otro Hallazgo:	NO APLICA		
Tamaño (metros):	ANCHO: 10 ALTO: 2.5	Código Postal:	27390
Lema/Versión:	jalemos juntos	Entre Calle:	la goma
ID-INE:	NA	Y Calle:	la joya
Tipo Beneficio:	Directo	Referencia:	miscelánea Claudia

Observaciones:

BENEFICIADO(S):

No. 1	
Sujeto Obligado:	POR UN COAHUILA SEGURO
Cargo:	PRESIDENTE MUNICIPAL
Distritos Locales:	TORREON
Beneficiado(s):	MIGUEL FELIPE MERY AYUP () (18301)
Tipo Asociación:	Coaliciones

Sistema Integral de Monitoreo de Espectaculares y Medios Impresos.
Usuario: DALILA BAÑUELOS FERRIGNO Fecha Monitoreo: 17/05/2017
ID Encuesta: 7678 Ticket: 7664 Estatus: Validado



Sistema Integral de Monitoreo de Espectaculares y Medios Impresos.
 Usuario: DALILA BAÑUELOS FERRIGNO Fecha Monitoreo: 17/05/2017
 ID Encuesta: 7685 Ticket: 7671 Estatus: Validado

Proceso Electoral: Local Ordinario 2016-2017

Entidad:	COAHUILA	UBICACIÓN	
Municipio:	TORREON	Latitud:	25.499723434448242
Proceso:	CAMPAÑA	Longitud:	-103.41194152832031
Ámbito:	Local	Calle:	heroes de Tonalita
		Colonia:	ampliación Lázaro cárdenas
Hallazgo:	Bardas	Número:	s/n
Otro Hallazgo:	NO APLICA		
Tamaño (metros):	ANCHO: 15 ALTO: 2.5	Código Postal:	27390
Lema/Versión:	jalemos juntos	Entre Calle:	revolución social
ID-INE:	D-19	Y Calle:	la florida
Tipo Beneficio:	Directo	Referencia:	frente iglesia de testigos de Jehová

Observaciones:

BENEFICIADO(S):

No. 1	
Sujeto Obligado:	POR UN COAHUILA SEGURO
Cargo:	PRESIDENTE MUNICIPAL
Distritos Locales:	TORREON
Beneficiado(s):	MIGUEL FELIPE MERY AYUP () (18301)
Tipo Asociación:	Coaliciones

Sistema Integral de Monitoreo de Espectaculares y Medios Impresos.
Usuario: DALILA BAÑUELOS FERRIGNO Fecha Monitoreo: 17/05/2017
ID Encuesta: 7685 Ticket: 7671 Estatus: Validado



Sistema Integral de Monitoreo de Espectaculares y Medios Impresos.
 Usuario: MARA PATRICIA HERNANDEZ CORTEZ Fecha Monitoreo: 17/05/2017
 ID Encuesta: 7691 Ticket: 7677 Estatus: Validado

Proceso Electoral: Local Ordinario 2016-2017

Entidad:	COAHUILA	UBICACIÓN	
Municipio:	TORREON	Latitud:	25.498859405517578
Proceso:	CAMPAÑA	Longitud:	-103.41046905517578
Ámbito:	Local	Calle:	El Vergel
		Colonia:	Ampliación General Lázaro Cárdenas
Hallazgo:	Bardas	Número:	S/N
Otro Hallazgo:	NO APLICA		
Tamaño (metros):	ANCHO: 15 ALTO: 2.5	Código Postal:	27390
Lema/Versión:	Jalemos juntos!	Entre Calle:	Revolución Social
ID-INE:	N/A	Y Calle:	La Florida
Tipo Beneficio:	Directo	Referencia:	En esquina

Observaciones:

BENEFICIADO(S):

No. 1	
Cargo:	GOBERNADOR ESTATAL
Tipo Asociación:	Coaliciones
Distritos Locales:	TORREON
Beneficiado(s):	MIGUEL ANGEL RIQUELME SOLIS () (18001)
Sujeto Obligado:	POR UN COAHUILA SEGURO

Sistema Integral de Monitoreo de Espectaculares y Medios Impresos.

Usuario: MARA PATRICIA HERNANDEZ CORTEZ Fecha Monitoreo: 17/05/2017

ID Encuesta: 7691 Ticket: 7677 Estatus: Validado



Sistema Integral de Monitoreo de Espectaculares y Medios Impresos.
 Usuario: TANIA FABIOLA ALVAREZ AGUILAR Fecha Monitoreo: 17/05/2017
 ID Encuesta: 7704 Ticket: 7690 Estatus: Validado

Proceso Electoral: Local Ordinario 2016-2017

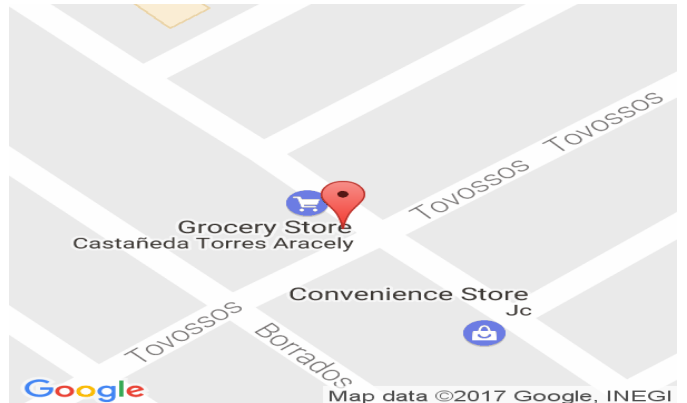
Entidad:	COAHUILA	UBICACIÓN	
Municipio:	SALTILLO	Latitud:	25.363834381103516
Proceso:	CAMPAÑA	Longitud:	-101.01177215576172
Ámbito:	Local	Calle:	Huachichiles
		Colonia:	Teresitas
Hallazgo:	Bardas	Número:	s/n
Otro Hallazgo:	NO APLICA		
Tamaño (metros):	ANCHO: 10 ALTO: 3	Código Postal:	25084
Lema/Versión:	medicinas suficientes en centros de salud	Entre Calle:	huachiciles
ID-INE:	s/n	Y Calle:	Nopal
Tipo Beneficio:	Directo	Referencia:	en casa habitación

Observaciones:

BENEFICIADO(S):

No. 1	
Sujeto Obligado:	POR UN COAHUILA SEGURO
Cargo:	GOBERNADOR ESTATAL
Distritos Locales:	SALTILLO
Beneficiado(s):	MIGUEL ANGEL RIQUELME SOLIS () (18001)
Tipo Asociación:	Coaliciones

Sistema Integral de Monitoreo de Espectaculares y Medios Impresos.
Usuario: TANIA FABIOLA ALVAREZ AGUILAR Fecha Monitoreo: 17/05/2017
ID Encuesta: 7704 Ticket: 7690 Estatus: Validado



Sistema Integral de Monitoreo de Espectaculares y Medios Impresos.
 Usuario: ULISES BAÑUELOS FERRIGNO Fecha Monitoreo: 17/05/2017
 ID Encuesta: 7755 Ticket: 7741 Estatus: Validado

Proceso Electoral: Local Ordinario 2016-2017

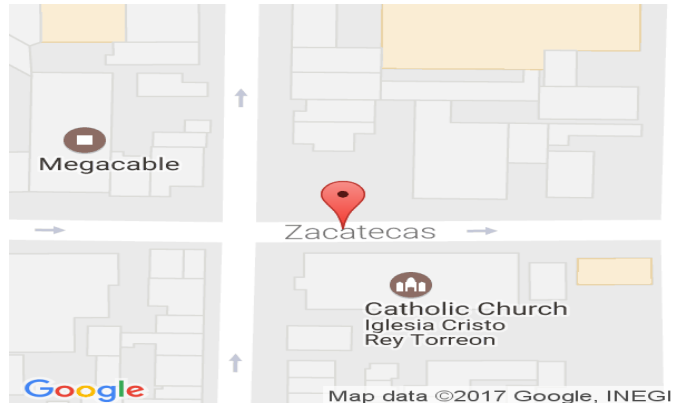
Entidad:	COAHUILA	UBICACIÓN	
Municipio:	TORREON	Latitud:	25.55074691772461
Proceso:	CAMPAÑA	Longitud:	-103.4430160522461
Ámbito:	Local	Calle:	Zacatecas
		Colonia:	centro
Hallazgo:	Bardas	Número:	640
Otro Hallazgo:	NO APLICA		
Tamaño (metros):	ANCHO: 15 ALTO: 3	Código Postal:	27000
Lema/Versión:	jalemos juntos	Entre Calle:	García Carrillo
ID-INE:	ch t 22	Y Calle:	Comonfort
Tipo Beneficio:	Directo	Referencia:	frente a iglesia

Observaciones:

BENEFICIADO(S):

No. 1	
Distritos Locales:	TORREON
Beneficiado(s):	MIGUEL ANGEL RIQUELME SOLIS () (18001)
Tipo Asociación:	Coaliciones
Cargo:	GOBERNADOR ESTATAL
Sujeto Obligado:	POR UN COAHUILA SEGURO

Sistema Integral de Monitoreo de Espectaculares y Medios Impresos.
Usuario: ULISES BAÑUELOS FERRIGNO Fecha Monitoreo: 17/05/2017
ID Encuesta: 7755 Ticket: 7741 Estatus: Validado



Sistema Integral de Monitoreo de Espectaculares y Medios Impresos.
 Usuario: DALILA BAÑUELOS FERRIGNO Fecha Monitoreo: 17/05/2017
 ID Encuesta: 7757 Ticket: 7743 Estatus: Validado

Proceso Electoral: Local Ordinario 2016-2017

Entidad:	COAHUILA	UBICACIÓN	
Municipio:	TORREON	Latitud:	25.54658317565918
Proceso:	CAMPAÑA	Longitud:	-103.44219207763672
Ámbito:	Local	Calle:	Comonfort
		Colonia:	centro
Hallazgo:	Bardas	Número:	542
Otro Hallazgo:	NO APLICA		
Tamaño (metros):	ANCHO: 20 ALTO: 3	Código Postal:	27000
Lema/Versión:	jalemos juntos	Entre Calle:	Aldama
ID-INE:	CH-T16	Y Calle:	corregidora
Tipo Beneficio:	Directo	Referencia:	frente mariscos La Riviera

Observaciones:

BENEFICIADO(S):

No. 1	
Sujeto Obligado:	POR UN COAHUILA SEGURO
Distritos Locales:	TORREON
Beneficiado(s):	MIGUEL ANGEL RIQUELME SOLIS () (18001)
Cargo:	GOBERNADOR ESTATAL
Tipo Asociación:	Coaliciones

Sistema Integral de Monitoreo de Espectaculares y Medios Impresos.
Usuario: DALILA BAÑUELOS FERRIGNO Fecha Monitoreo: 17/05/2017
ID Encuesta: 7757 Ticket: 7743 Estatus: Validado



Sistema Integral de Monitoreo de Espectaculares y Medios Impresos.
 Usuario: ULISES BAÑUELOS FERRIGNO Fecha Monitoreo: 17/05/2017
 ID Encuesta: 7765 Ticket: 7751 Estatus: Validado

Proceso Electoral: Local Ordinario 2016-2017

Entidad:	COAHUILA	UBICACIÓN	
Municipio:	TORREON	Latitud:	25.546545028686523
Proceso:	CAMPAÑA	Longitud:	-103.44221496582031
Ámbito:	Local	Calle:	Comonfort
		Colonia:	centro
Hallazgo:	Bardas	Número:	542 nte
Otro Hallazgo:	NO APLICA		
Tamaño (metros):	ANCHO: 14 ALTO: 2.5	Código Postal:	27000
Lema/Versión:	jalemos juntos	Entre Calle:	corregidora
ID-INE:	n a	Y Calle:	Aldama
Tipo Beneficio:	Directo	Referencia:	frente a mariscos la riviera

Observaciones:

BENEFICIADO(S):

No. 1	
Sujeto Obligado:	POR UN COAHUILA SEGURO
Tipo Asociación:	Coaliciones
Cargo:	PRESIDENTE MUNICIPAL
Distritos Locales:	TORREON
Beneficiado(s):	MIGUEL FELIPE MERY AYUP () (18301)

Sistema Integral de Monitoreo de Espectaculares y Medios Impresos.
Usuario: ULISES BAÑUELOS FERRIGNO Fecha Monitoreo: 17/05/2017
ID Encuesta: 7765 Ticket: 7751 Estatus: Validado



Sistema Integral de Monitoreo de Espectaculares y Medios Impresos.
 Usuario: MARA PATRICIA HERNANDEZ CORTEZ Fecha Monitoreo: 17/05/2017
 ID Encuesta: 7791 Ticket: 7777 Estatus: Validado

Proceso Electoral: Local Ordinario 2016-2017


Entidad:	COAHUILA	UBICACIÓN	
Municipio:	TORREON	Latitud:	25.54835319519043
Proceso:	CAMPAÑA	Longitud:	-103.43535614013672
Ámbito:	Local	Calle:	Avenida Mariano López Ortiz
		Colonia:	Centro
Hallazgo:	Panorámicos o espectaculares	Número:	S/N
Otro Hallazgo:	NO APLICA		
Tamaño (metros):	ANCHO: 8 ALTO: 6	Código Postal:	27000
Lema/Versión:	Tu colonia pavimentada	Entre Calle:	Guerrero
ID-INE:	N/A	Y Calle:	Av. Guadalupe Victoria
Tipo Beneficio:	Directo	Referencia:	Arriba de Comercial de Productos Mexclub

Observaciones:

BENEFICIADO(S):

No. 1	
Distritos Locales:	TORREON
Beneficiado(s):	MIGUEL FELIPE MERY AYUP () (18301)
Tipo Asociación:	Coaliciones
Cargo:	PRESIDENTE MUNICIPAL
Sujeto Obligado:	POR UN COAHUILA SEGURO

Sistema Integral de Monitoreo de Espectaculares y Medios Impresos.
Usuario: MARA PATRICIA HERNANDEZ CORTEZ Fecha Monitoreo: 17/05/2017
ID Encuesta: 7791 Ticket: 7777 Estatus: Validado



Sistema Integral de Monitoreo de Espectaculares y Medios Impresos.
 Usuario: DALILA BAÑUELOS FERRIGNO Fecha Monitoreo: 17/05/2017
 ID Encuesta: 7817 Ticket: 7803 Estatus: Validado

Proceso Electoral: Local Ordinario 2016-2017

Entidad:	COAHUILA	UBICACIÓN	
Municipio:	TORREON	Latitud:	25.549304962158203
Proceso:	CAMPAÑA	Longitud:	-103.42478942871094
Ámbito:	Local	Calle:	siglo de Torreón
		Colonia:	centro
Hallazgo:	Bardas	Número:	831
Otro Hallazgo:	NO APLICA		
Tamaño (metros):	ANCHO: 8 ALTO: 2	Código Postal:	27000
Lema/Versión:	jalemos juntos	Entre Calle:	Victoria
ID-INE:	NA	Y Calle:	boulevard águila nacional
			nacional
Tipo Beneficio:	Directo	Referencia:	cisternas económicas en frente

Observaciones:

BENEFICIADO(S):

No. 1	
Tipo Asociación:	Coaliciones
Sujeto Obligado:	POR UN COAHUILA SEGURO
Cargo:	PRESIDENTE MUNICIPAL
Distritos Locales:	TORREON
Beneficiado(s):	MIGUEL FELIPE MERY AYUP () (18301)

Sistema Integral de Monitoreo de Espectaculares y Medios Impresos.
Usuario: DALILA BAÑUELOS FERRIGNO Fecha Monitoreo: 17/05/2017
ID Encuesta: 7817 Ticket: 7803 Estatus: Validado



Sistema Integral de Monitoreo de Espectaculares y Medios Impresos.
 Usuario: ULISES BAÑUELOS FERRIGNO Fecha Monitoreo: 17/05/2017
 ID Encuesta: 7842 Ticket: 7828 Estatus: Validado

Proceso Electoral: Local Ordinario 2016-2017

Entidad:	COAHUILA	UBICACIÓN	
Municipio:	TORREON	Latitud:	25.549240112304688
Proceso:	CAMPAÑA	Longitud:	-103.42476654052734
Ámbito:	Local	Calle:	siglo de Torreón
		Colonia:	centro
Hallazgo:	Bardas	Número:	831 nte
Otro Hallazgo:	NO APLICA		
Tamaño (metros):	ANCHO: 12 ALTO: 3	Código Postal:	27000
Lema/Versión:	jalemos juntos	Entre Calle:	águila nacional
ID-INE:	n a	Y Calle:	victoria
Tipo Beneficio:	Directo	Referencia:	cisternas económicas

Observaciones:

BENEFICIADO(S):

No. 1	
Tipo Asociación:	Coaliciones
Sujeto Obligado:	POR UN COAHUILA SEGURO
Cargo:	GOBERNADOR ESTATAL
Distritos Locales:	TORREON
Beneficiado(s):	MIGUEL ANGEL RIQUELME SOLIS () (18001)

Sistema Integral de Monitoreo de Espectaculares y Medios Impresos.
Usuario: ULISES BAÑUELOS FERRIGNO Fecha Monitoreo: 17/05/2017
ID Encuesta: 7842 Ticket: 7828 Estatus: Validado



Sistema Integral de Monitoreo de Espectaculares y Medios Impresos.

Usuario: DAVID PIZA NUÑEZ Fecha Monitoreo: 17/05/2017

ID Encuesta: 7855 Ticket: 7841 Estatus: Validado

Proceso Electoral: Local Ordinario 2016-2017

Entidad:	COAHUILA	UBICACIÓN	
Municipio:	TORREON	Latitud:	25.519086837768555
Proceso:	CAMPAÑA	Longitud:	-103.43244934082031
Ámbito:	Local	Calle:	G
		Colonia:	Edurado Guerra
Hallazgo:	Bardas	Número:	709
Otro Hallazgo:	NO APLICA		
Tamaño (metros):	ANCHO: 10 ALTO: 2.5	Código Postal:	27280
	Salimos Juntos por		
Lema/Versión:	más becas para	Entre Calle:	Septima
	estudiantes		
ID-INE:	No tiene	Y Calle:	Octava
Tipo Beneficio:	Directo	Referencia:	Esquina frente vulcanizadora

Observaciones:

BENEFICIADO(S):

No. 1	
Tipo Asociación:	Coaliciones
Sujeto Obligado:	POR UN COAHUILA SEGURO
Cargo:	GOBERNADOR ESTATAL
Distritos Locales:	TORREON
Beneficiado(s):	MIGUEL ANGEL RIQUELME SOLIS () (18001)

Sistema Integral de Monitoreo de Espectaculares y Medios Impresos.
Usuario: DAVID PIZA NUÑEZ Fecha Monitoreo: 17/05/2017
ID Encuesta: 7855 Ticket: 7841 Estatus: Validado



Sistema Integral de Monitoreo de Espectaculares y Medios Impresos.

Usuario: DAVID PIZA NUÑEZ Fecha Monitoreo: 17/05/2017

ID Encuesta: 7878 Ticket: 7864 Estatus: Validado

Proceso Electoral: Local Ordinario 2016-2017

Entidad:	COAHUILA	UBICACIÓN	
Municipio:	TORREON	Latitud:	25.499317169189453
Proceso:	CAMPAÑA	Longitud:	-103.41224670410156
Ámbito:	Local	Calle:	Héroes de tonalita
		Colonia:	Ampliación Lázaro Cárdenas
Hallazgo:	Bardas	Número:	sn
Otro Hallazgo:	NO APLICA		
Tamaño (metros):	ANCHO: 15 ALTO: 2.5	Código Postal:	27390
Lema/Versión:	Salimos Juntos por empleos mejores pagados	Entre Calle:	Héroes Del Río Blanco
ID-INE:	No tiene	Y Calle:	El vergel
Tipo Beneficio:	Directo	Referencia:	esquina casa habitación

Observaciones:

BENEFICIADO(S):

No. 1	
Sujeto Obligado:	POR UN COAHUILA SEGURO
Cargo:	GOBERNADOR ESTATAL
Tipo Asociación:	Coaliciones
Distritos Locales:	TORREON
Beneficiado(s):	MIGUEL ANGEL RIQUELME SOLIS () (18001)

Sistema Integral de Monitoreo de Espectaculares y Medios Impresos.
Usuario: DAVID PIZA NUÑEZ Fecha Monitoreo: 17/05/2017
ID Encuesta: 7878 Ticket: 7864 Estatus: Validado



Sistema Integral de Monitoreo de Espectaculares y Medios Impresos.

Usuario: DAVID PIZA NUÑEZ Fecha Monitoreo: 17/05/2017

ID Encuesta: 7894 Ticket: 7880 Estatus: Validado

Proceso Electoral: Local Ordinario 2016-2017

Entidad:	COAHUILA	UBICACIÓN	
Municipio:	TORREON	Latitud:	25.542530059814453
Proceso:	CAMPAÑA	Longitud:	-103.4354248046875
Ámbito:	Local	Calle:	Mariano López Ortiz Norte
		Colonia:	Centro
Hallazgo:	Panorámicos o espectaculares	Número:	sn
Otro Hallazgo:	NO APLICA		
Tamaño (metros):	ANCHO: 8 ALTO: 9	Código Postal:	27000
Lema/Versión:	Miguel Mery presidente vamos Torreón	Entre Calle:	Abasolo
ID-INE:	No tiene	Y Calle:	Allende
Tipo Beneficio:	Directo	Referencia:	Sobre refaccionaria refusa

Observaciones:

BENEFICIADO(S):

No. 1	
Sujeto Obligado:	POR UN COAHUILA SEGURO
Cargo:	PRESIDENTE MUNICIPAL
Tipo Asociación:	Coaliciones
Distritos Locales:	TORREON
Beneficiado(s):	MIGUEL FELIPE MERY AYUP () (18301)

Sistema Integral de Monitoreo de Espectaculares y Medios Impresos.
Usuario: DAVID PIZA NUÑEZ Fecha Monitoreo: 17/05/2017
ID Encuesta: 7894 Ticket: 7880 Estatus: Validado



Sistema Integral de Monitoreo de Espectaculares y Medios Impresos.

Usuario: CRISTINA IVONNE COVARRUBIAS FONSECA Fecha Monitoreo: 17/05/2017

ID Encuesta: 8345 Ticket: 8331 Estatus: Validado

Proceso Electoral: Local Ordinario 2016-2017

Entidad:	COAHUILA	UBICACIÓN	
Municipio:	SALTILLO	Latitud:	25.366069793701172
Proceso:	CAMPAÑA	Longitud:	-101.00879669189453
Ámbito:	Local	Calle:	toboso
		Colonia:	teresitas
Hallazgo:	Bardas	Número:	s/n
Otro Hallazgo:	NO APLICA		
Tamaño (metros):	ANCHO: 4 ALTO: 2	Código Postal:	25084
Lema/Versión:	agua para todos	Entre Calle:	conchos
ID-INE:	s/n	Y Calle:	cheroqui
Tipo Beneficio:	Directo	Referencia:	frente a baldío
Observaciones:	frente a baldio		

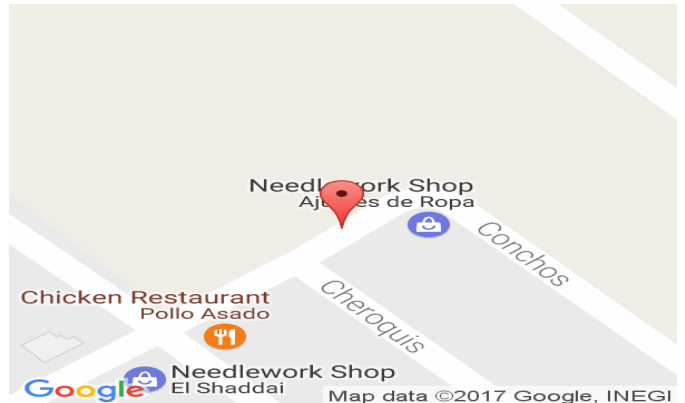
BENEFICIADO(S):

No. 1	
Sujeto Obligado:	POR UN COAHUILA SEGURO
Cargo:	GOBERNADOR ESTATAL
Tipo Asociación:	Coaliciones
Distritos Locales:	SALTILLO
Beneficiado(s):	MIGUEL ANGEL RIQUELME SOLIS () (18001)

Sistema Integral de Monitoreo de Espectaculares y Medios Impresos.

Usuario: CRISTINA IVONNE COVARRUBIAS FONSECA Fecha Monitoreo: 17/05/2017

ID Encuesta: 8345 Ticket: 8331 Estatus: Validado



Sistema Integral de Monitoreo de Espectaculares y Medios Impresos.

Usuario: CRISTINA IVONNE COVARRUBIAS FONSECA Fecha Monitoreo: 17/05/2017

ID Encuesta: 8346 Ticket: 8332 Estatus: Validado

Proceso Electoral: Local Ordinario 2016-2017

Entidad:	COAHUILA	UBICACIÓN	
Municipio:	SALTILLO	Latitud:	25.361419677734375
Proceso:	CAMPAÑA	Longitud:	-101.00662994384766
Ámbito:	Local	Calle:	rayados
		Colonia:	teresitas
Hallazgo:	Bardas	Número:	s/n
Otro Hallazgo:	NO APLICA		
Tamaño (metros):	ANCHO: 3 ALTO: 2	Código Postal:	25084
Lema/Versión:	por mas becas para estudiantes	Entre Calle:	nopal
ID-INE:	n/a	Y Calle:	apaches
Tipo Beneficio:	Directo	Referencia:	en casa habitacion
Observaciones:	casa habitacion		

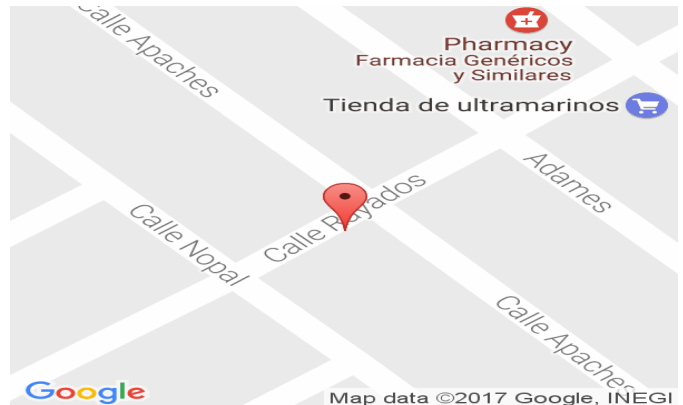
BENEFICIADO(S):

No. 1	
Tipo Asociación:	Coaliciones
Cargo:	GOBERNADOR ESTATAL
Sujeto Obligado:	POR UN COAHUILA SEGURO
Distritos Locales:	SALTILLO
Beneficiado(s):	MIGUEL ANGEL RIQUELME SOLIS () (18001)

Sistema Integral de Monitoreo de Espectaculares y Medios Impresos.

Usuario: CRISTINA IVONNE COVARRUBIAS FONSECA Fecha Monitoreo: 17/05/2017

ID Encuesta: 8346 Ticket: 8332 Estatus: Validado



Sistema Integral de Monitoreo de Espectaculares y Medios Impresos.

Usuario: CRISTINA IVONNE COVARRUBIAS FONSECA Fecha Monitoreo: 17/05/2017

ID Encuesta: 8348 Ticket: 8334 Estatus: Validado

Proceso Electoral: Local Ordinario 2016-2017

Entidad:	COAHUILA	UBICACIÓN	
Municipio:	SALTILLO	Latitud:	25.357648849487305
Proceso:	CAMPAÑA	Longitud:	-101.01034545898438
Ámbito:	Local	Calle:	camino al cañon de san lorenzo
		Colonia:	teresitas
Hallazgo:	Bardas	Número:	s/n
Otro Hallazgo:	NO APLICA		
Tamaño (metros):	ANCHO: 3 ALTO: 2	Código Postal:	25084
	estancias infantiles		
Lema/Versión:	para madres trabajafore	Entre Calle:	quelite sur
ID-INE:	s/n	Y Calle:	calle 1
Tipo Beneficio:	Directo	Referencia:	casa habitacion
Observaciones:	casa habitacion		

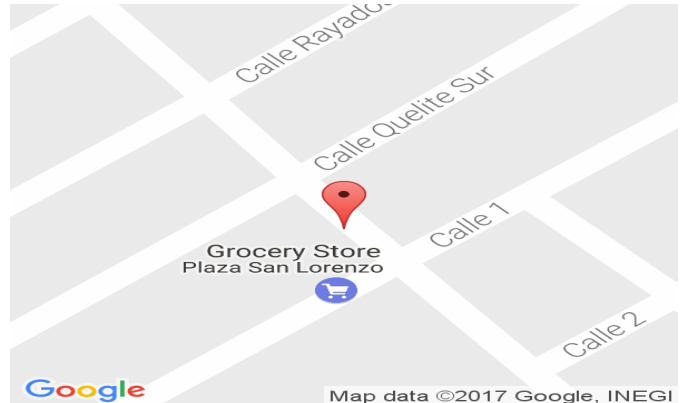
BENEFICIADO(S):

No. 1	
Cargo:	GOBERNADOR ESTATAL
Sujeto Obligado:	POR UN COAHUILA SEGURO
Tipo Asociación:	Coaliciones
Distritos Locales:	SALTILLO
Beneficiado(s):	MIGUEL ANGEL RIQUELME SOLIS () (18001)

Sistema Integral de Monitoreo de Espectaculares y Medios Impresos.

Usuario: CRISTINA IVONNE COVARRUBIAS FONSECA Fecha Monitoreo: 17/05/2017

ID Encuesta: 8348 Ticket: 8334 Estatus: Validado



Sistema Integral de Monitoreo de Espectaculares y Medios Impresos.

Usuario: CRISTINA IVONNE COVARRUBIAS FONSECA Fecha Monitoreo: 17/05/2017

ID Encuesta: 8349 Ticket: 8335 Estatus: Validado

Proceso Electoral: Local Ordinario 2016-2017

Entidad:	COAHUILA	UBICACIÓN	
Municipio:	SALTILLO	Latitud:	25.35488510131836
Proceso:	CAMPAÑA	Longitud:	-101.00798034667969
Ámbito:	Local	Calle:	camino cañon de san lorenzo
		Colonia:	teresitas
Hallazgo:	Bardas	Número:	s/n
Otro Hallazgo:	NO APLICA		
Tamaño (metros):	ANCHO: 3 ALTO: 2	Código Postal:	25084
Lema/Versión:	por creditos a los ejidatarios	Entre Calle:	juan escutia
ID-INE:	s/n	Y Calle:	agustin melgar
Tipo Beneficio:	Directo	Referencia:	casa habitacion
Observaciones:	casa habitacion		

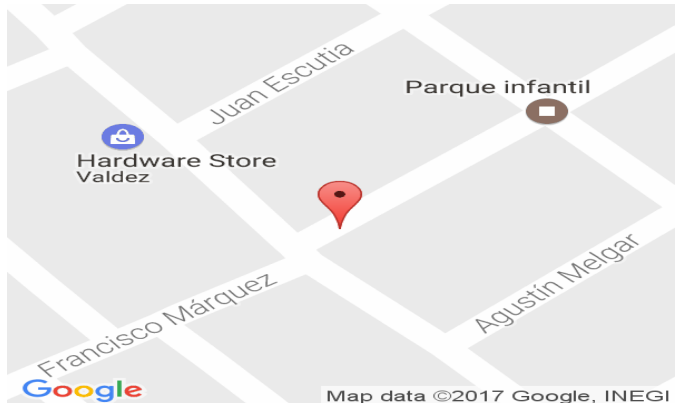
BENEFICIADO(S):

No. 1	
Cargo:	GOBERNADOR ESTATAL
Distritos Locales:	SALTILLO
Beneficiado(s):	MIGUEL ANGEL RIQUELME SOLIS () (18001)
Sujeto Obligado:	POR UN COAHUILA SEGURO
Tipo Asociación:	Coaliciones

Sistema Integral de Monitoreo de Espectaculares y Medios Impresos.

Usuario: CRISTINA IVONNE COVARRUBIAS FONSECA Fecha Monitoreo: 17/05/2017

ID Encuesta: 8349 Ticket: 8335 Estatus: Validado



Sistema Integral de Monitoreo de Espectaculares y Medios Impresos.

Usuario: CRISTINA IVONNE COVARRUBIAS FONSECA Fecha Monitoreo: 17/05/2017

ID Encuesta: 8350 Ticket: 8336 Estatus: Validado

Proceso Electoral: Local Ordinario 2016-2017

Entidad:	COAHUILA	UBICACIÓN	
Municipio:	SALTILLO	Latitud:	25.363636016845703
Proceso:	CAMPAÑA	Longitud:	-101.0113525390625
Ámbito:	Local	Calle:	tovosos
		Colonia:	teresitas
Hallazgo:	Bardas	Número:	s/n
Otro Hallazgo:	NO APLICA		
Tamaño (metros):	ANCHO: 4 ALTO: 2	Código Postal:	25084
	aparatos auditivos para		
Lema/Versión:	todos los adultos mayores	Entre Calle:	huachichiles
ID-INE:	s/n	Y Calle:	nopal
Tipo Beneficio:	Directo	Referencia:	s/n
Observaciones:	casa habitacion		

BENEFICIADO(S):

No. 1	
Distritos Locales:	SALTILLO
Beneficiado(s):	MIGUEL ANGEL RIQUELME SOLIS () (18001)
Cargo:	GOBERNADOR ESTATAL
Tipo Asociación:	Coaliciones
Sujeto Obligado:	POR UN COAHUILA SEGURO

Sistema Integral de Monitoreo de Espectaculares y Medios Impresos.

Usuario: CRISTINA IVONNE COVARRUBIAS FONSECA Fecha Monitoreo: 17/05/2017

ID Encuesta: 8350 Ticket: 8336 Estatus: Validado

