

Sistema Integral de Monitoreo de Espectaculares

Reporte de recorrido

Usuario oscar.barragan Fecha Encuesta: 3/14/2017 1:42:16 PM

Id Encuesta: 127510 - Ticket:55041 - Estatus:Autorizado

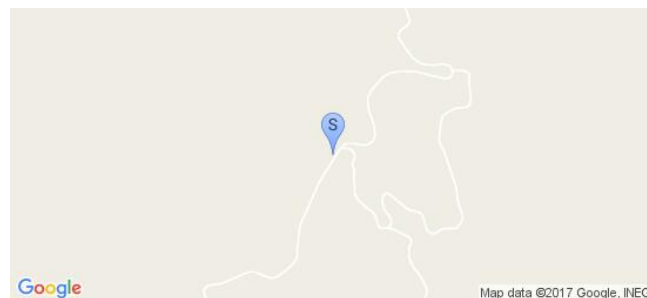

Período Electoral	CAMPAÑA
Ámbito	Local
Partido Político	MORENA
Otro Partido	
Nombre Candidato	NINGUNO
Descripción del Cargo	INSTITUCIONAL LOCAL
Otro Cargo	
Lema / Versión	CAMPO SIN ENGAÑOS NI MISERIAS AFILIATE A MORENA

Entidad	NAYARIT
Municipio	LA YESCA
Colonia	AYOTITA
Calle	CARRETERA A HUAJIMIC
Número	SN
Entre calle	PRESA DEL CAJON
Y Calle	HUAJIMIC
C.P.	00000
Referencia	TIENDA AYOTITA
Distritos Federales	
Distritos Locales	DISTRITO III

Observaciones	LONA GENERICA DE MORENA EN TIENDA EN AYOTITA
----------------------	--

Tamaño Ancho: 1.5 metros, alto: 1 metros

Tipo Anuncio MANTAS



Sistema Integral de Monitoreo de Espectaculares

Reporte de recorrido

Usuario oscar.barragan Fecha Encuesta: 3/14/2017 4:41:23 PM

Id Encuesta: 127511 - Ticket:55041 - Estatus: Autorizado

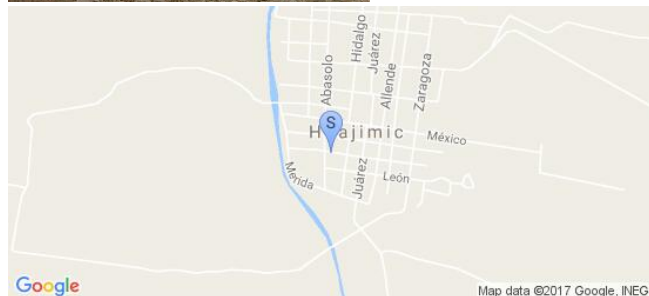
Período Electoral	CAMPAÑA
Ámbito	Local
Partido Político	MORENA
Otro Partido	
Nombre Candidato	NINGUNO
Descripción del Cargo	INSTITUCIONAL LOCAL
Otro Cargo	
Lema / Versión	AFILIATE MORENA LA YESCA

Entidad	NAYARIT
Municipio	LA YESCA
Colonia	CENTRO
Calle	MAZATLAN
Número	SN
Entre calle	HIDALGO
Y Calle	SN
C.P.	00000
Referencia	EN FRENTE DE UN ESTABLO
Distritos Federales	
Distritos Locales	DISTRITO III

Observaciones PROPAGANDA GENÉRICA

Tamaño Ancho: 2 metros, alto: 2 metros

Tipo Anuncio MUROS



Sistema Integral de Monitoreo de Espectaculares

Reporte de recorrido

Usuario oscar.barragan Fecha Encuesta: 3/15/2017 11:40:39 AM

Id Encuesta: 127512 - Ticket:55041 - Estatus: Autorizado

Período Electoral	CAMPAÑA
Ámbito	Local
Partido Político	MORENA
Otro Partido	
Nombre Candidato	NINGUNO
Descripción del Cargo	INSTITUCIONAL LOCAL
Otro Cargo	
Lema / Versión	LA YESCA MORENA

Entidad	NAYARIT
Municipio	LA YESCA
Colonia	CENTRO
Calle	INSURGENTES NORTE
Número	SN
Entre calle	SN
Y Calle	SN
C.P.	00000
Referencia	ENFRENTE DE LA PLAZA PRINCIPAL
Distritos Federales	
Distritos Locales	DISTRITO III

Observaciones FRENTE A IGLESIA

Tamaño Ancho: 2.5 metros, alto: 2 metros

Tipo Anuncio MUROS



Sistema Integral de Monitoreo de Espectaculares

Reporte de recorrido

Usuario oscar.barragan Fecha Encuesta: 3/15/2017 11:48:23 AM

Id Encuesta: 127513 - Ticket:55041 - Estatus: Autorizado

Período Electoral	CAMPAÑA
Ámbito	Local
Partido Político	MORENA
Otro Partido	
Nombre Candidato	NINGUNO
Descripción del Cargo	INSTITUCIONAL LOCAL
Otro Cargo	
Lema / Versión	LA YESCA ES MORENA

Entidad	NAYARIT
Municipio	LA YESCA
Colonia	CENTRO
Calle	MIGUEL DE LA PEÑA
Número	SN
Entre calle	INSURGENTES
Y Calle	SN
C.P.	00000
Referencia	PUENTE DE CAMOTLAN MUNICIPIO DE LA YESCA A 1 CUADRA DE PLAZA
Distritos Federales	
Distritos Locales	DISTRITO III

Observaciones	PUENTE DE CAMOTLAN MUNICIPIO DE LA YESCA BARRA GENERICA
----------------------	---

Tamaño Ancho: 4 metros, alto: 1 metros

Tipo Anuncio MANTAS



Sistema Integral de Monitoreo de Espectaculares

Reporte de recorrido

Usuario joel.diaza Fecha Encuesta: 4/5/2017 2:58:54 PM

Id Encuesta: 127562 - Ticket:55047 - Estatus: Autorizado

Período Electoral	CAMPAÑA
Ámbito	Local
Partido Político	MORENA
Otro Partido	
Nombre Candidato	NINGUNO
Descripción del Cargo	INSTITUCIONAL LOCAL
Otro Cargo	
Lema / Versión	MORENA ESPERANZA DE MEXICO
Observaciones	SE OBSERVA A ANDRÉS MANUEL LOPEZ OBRADOR

Entidad	NAYARIT
Municipio	SAN BLAS
Colonia	CENTRO
Calle	SINALOA
Número	SN
Entre calle	ECHEVARRIA
Y Calle	CANALISO SUR
C.P.	63740
Referencia	AUN COSTADO DE MINI SUPER KANE
Distritos Federales	
Distritos Locales	DISTRITO X

Tamaño Ancho: 5 metros, alto: 6 metros

Tipo Anuncio MANTAS



Sistema Integral de Monitoreo de Espectaculares
Reporte de recorrido

Usuario oscar.barragan Fecha Encuesta: 4/6/2017 11:33:50 AM

Id Encuesta: 127630 - Ticket:55061 - Estatus:Autorizado

Período Electoral CAMPAÑA
Ámbito Local

Partido Político MORENA
Otro Partido
Nombre Candidato MIGUEL ÁNGEL NAVARRO QUINTERO
Descripción del Cargo GOBERNADOR
Otro Cargo
Lema / Versión AUN HAY ESPERANZA RECUPEREMOS NAYARIT

Entidad NAYARIT
Municipio HUAJICORI
Colonia CENTRO
Calle LERDO
Número SN
Entre calle ABASOLO
Y Calle ALDAMA
C.P. 63480
Referencia A UNA CALLE DE CENTRO BOTANERA
Distritos Federales
Distritos Locales DISTRITO I

Observaciones INSTALADO EN PARED CASA HABITACIÓN

Tamaño Ancho: 4 metros, alto: 2 metros

Tipo Anuncio MANTAS


Sistema Integral de Monitoreo de Espectaculares
Reporte de recorrido

Usuario oscar.barragan Fecha Encuesta: 4/6/2017 11:43:28 AM

Id Encuesta: 127632 - Ticket:55061 - Estatus:Autorizado

Período Electoral	CAMPAÑA
Ámbito	Local
Partido Político	MORENA
Otro Partido	
Nombre Candidato	MIGUEL ÁNGEL NAVARRO QUINTERO
Descripción del Cargo	GOBERNADOR
Otro Cargo	
Lema / Versión	AUN HAY ESPERANZA RECUPEREMOS NAYARIT

Entidad	NAYARIT
Municipio	HUAJICORI
Colonia	CENTRO
Calle	FRANCISCO VILLA
Número	SN
Entre calle	GENERAL GUZMAN
Y Calle	ABASOLO
C.P.	63480
Referencia	FRENTE CENTRO BOTANERO NOPALITOS
Distritos Federales	
Distritos Locales	DISTRITO I

Observaciones INSTALADO EN PARED CASA HABITACIÓN

Tamaño Ancho: 2 metros, alto: 4 metros

Tipo Anuncio MANTAS


Sistema Integral de Monitoreo de Espectaculares
Reporte de recorrido

Usuario oscar.barragan Fecha Encuesta: 4/6/2017 11:48:49 AM

Id Encuesta: 127633 - Ticket:55061 - Estatus:Autorizado


Período Electoral CAMPAÑA
Ámbito Local

Partido Político MORENA
Otro Partido
Nombre Candidato MIGUEL ANGEL NAVARRO QUINTERO
Descripción del Cargo GOBERNADOR
Otro Cargo
Lema / Versión AUN HAY ESPERANZA RECUPEREMOS NAYARIT

Observaciones INSTALADO EN CASA HABITACIÓN

Entidad NAYARIT
Municipio HUAJICORI
Colonia LOS LLANITOS
Calle SAN FRANCISCO DEL CAIMAN
Número SN
Entre calle GENERAL GUZMAN
Y Calle ABASOLO
C.P. 63480
Referencia A UN COSTADO TERRENO BALDÍO
Distritos Federales
Distritos Locales DISTRITO I

Tamaño Ancho: 4 metros, alto: 2 metros

Tipo Anuncio MANTAS


Sistema Integral de Monitoreo de Espectaculares

Reporte de recorrido

Usuario leandro.flores Fecha Encuesta: 4/6/2017 12:38:15 PM

Id Encuesta: 127637 - Ticket:55063 - Estatus:Autorizado

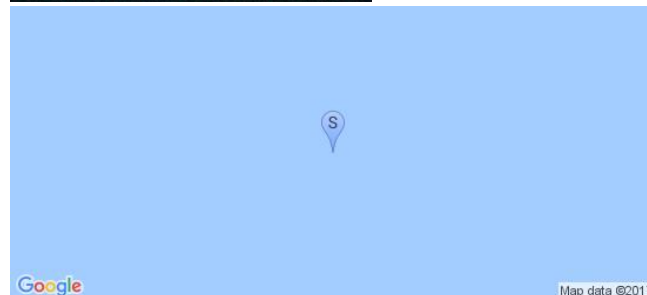
Período Electoral	CAMPAÑA
Ámbito	Local
Partido Político	MORENA
Otro Partido	
Nombre Candidato	NINGUNO
Descripción del Cargo	INSTITUCIONAL LOCAL
Otro Cargo	
Lema / Versión	TENDREMOS CALLES DIGNAS Y OBRA PUBLICA MORENA LA ESPERANZA DE TUXPAN

Entidad	NAYARIT
Municipio	TUXPAN
Colonia	PEÑA
Calle	CARRETERA A TUXPAN
Número	KM 2
Entre calle	SIN NOMBRE
Y Calle	SIN NOMBRE
C.P.	63400
Referencia	BARDA DEL NEGOCIO EL POTRO
Distritos Federales	
Distritos Locales	DISTRITO XVIII

Observaciones NINGUNA

Tamaño Ancho: 6 metros, alto: 2 metros

Tipo Anuncio MUROS



Sistema Integral de Monitoreo de Espectaculares

Reporte de recorrido

Usuario leandro.flores Fecha Encuesta: 4/6/2017 1:09:12 PM

Id Encuesta: 127641 - Ticket:55063 - Estatus: Autorizado

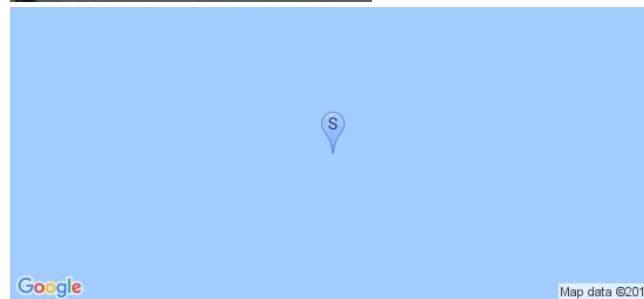
Período Electoral	CAMPAÑA
Ámbito	Local
Partido Político	MORENA
Otro Partido	
Nombre Candidato	NINGUNO
Descripción del Cargo	INSTITUCIONAL LOCAL
Otro Cargo	
Lema / Versión	TUXPAN ES MORENA ACABAREMOS CON LA CORRUPCIÓN

Entidad	NAYARIT
Municipio	TUXPAN
Colonia	CENTRO
Calle	HIDALGO PTE
Número	SN
Entre calle	FORTUNA
Y Calle	ESQUINA
C.P.	63200
Referencia	FRENTE SIX
Distritos Federales	
Distritos Locales	DISTRITO XVIII

Observaciones NINGUNA

Tamaño Ancho: 8 metros, alto: 2 metros

Tipo Anuncio MUROS



Sistema Integral de Monitoreo de Espectaculares

Reporte de recorrido

Usuario leandro.flores Fecha Encuesta: 4/6/2017 1:24:53 PM

Id Encuesta: 127650 - Ticket:55064 - Estatus:Autorizado

Período Electoral	CAMPAÑA
Ámbito	Local
Partido Político	MORENA
Otro Partido	
Nombre Candidato	SIN NOMBRE
Descripción del Cargo	INSTITUCIONAL LOCAL
Otro Cargo	
Lema / Versión	LA ESPERANZA DE NAYARIT

Entidad	NAYARIT
Municipio	IXTLÁN DEL RÍO
Colonia	EVERARDO PEÑA MVARRO
Calle	JIAN DE DIOS P
Número	SN
Entre calle	JAIME TORRES BODET
Y Calle	CRISTOBAL COLON
C.P.	63959
Referencia	TERRENO BALDÍO
Distritos Federales	
Distritos Locales	DISTRITO XVI

Observaciones

Tamaño Ancho: 24 metros, alto: 2 metros

Tipo Anuncio MUROS



Sistema Integral de Monitoreo de Espectaculares

Reporte de recorrido

Usuario leandro.flores Fecha Encuesta: 4/6/2017 1:31:24 PM

Id Encuesta: 127651 - Ticket:55064 - Estatus:Autorizado

Período Electoral	CAMPAÑA
Ámbito	Local
Partido Político	MORENA
Otro Partido	
Nombre Candidato	SIN NOMBRE
Descripción del Cargo	INSTITUCIONAL LOCAL
Otro Cargo	
Lema / Versión	CON EXPERIENCIA HAY ESPERANZA Y L ESPERANZA DE IXTLAN

Entidad	NAYARIT
Municipio	IXTLÁN DEL RÍO
Colonia	EVERADO PEÑA NAVARRO
Calle	JAIME TORRES BODET
Número	SN
Entre calle	JUAN DE DIOS P
Y Calle	EMILIO M GONZALEZ
C.P.	63959
Referencia	TERRENO BALDÍO
Distritos Federales	
Distritos Locales	DISTRITO XVI

Observaciones

Tamaño Ancho: 57 metros, alto: 2 metros



Tipo Anuncio MUROS



Sistema Integral de Monitoreo de Espectaculares

Reporte de recorrido

Usuario leandro.flores Fecha Encuesta: 4/6/2017 5:24:57 PM

Id Encuesta: 127709 - Ticket:55072 - Estatus:Autorizado

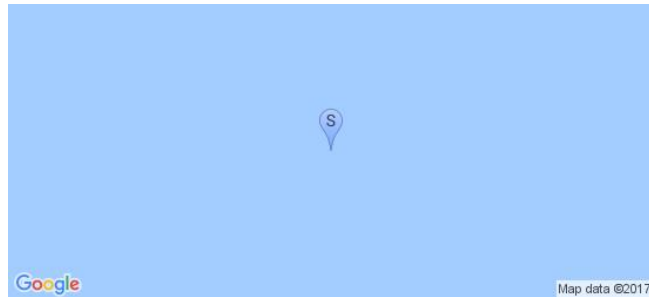
Período Electoral	CAMPAÑA
Ámbito	Local
Partido Político	MORENA
Otro Partido	
Nombre Candidato	NINGUNO
Descripción del Cargo	INSTITUCIONAL LOCAL
Otro Cargo	
Lema / Versión	MORENA LA ESPERANZA DE MEXICO

Entidad	NAYARIT
Municipio	ACAPONETA
Colonia	ANTES EL RASTRO
Calle	EMILIO CARRANZA
Número	SN
Entre calle	RAYON
Y Calle	ABASOLO
C.P.	63400
Referencia	UNA ESCUELA PRIMARIA
Distritos Federales	
Distritos Locales	DISTRITO I

Observaciones NINGUNA

Tamaño Ancho: 3 metros, alto: 2 metros

Tipo Anuncio MUROS



Sistema Integral de Monitoreo de Espectaculares

Reporte de recorrido

Usuario oscar.barragan Fecha Encuesta: 4/6/2017 11:51:32 AM

Id Encuesta: 127738 - Ticket:55077 - Estatus: Autorizado

Período Electoral	CAMPAÑA
Ámbito	Local
Partido Político	MORENA
Otro Partido	
Nombre Candidato	NINGUNO
Descripción del Cargo	INSTITUCIONAL LOCAL
Otro Cargo	
Lema / Versión	LA YESCA ES MORENA

Entidad	NAYARIT
Municipio	LA YESCA
Colonia	PUENTE CAMOTLAN
Calle	MATAMOROS
Número	SN
Entre calle	ESQUINA COMPOSTELA
Y Calle	ESQUINA
C.P.	63590
Referencia	ESQUINA S 2 MUROS
Distritos Federales	
Distritos Locales	DISTRITO III

Observaciones 2 MUROS EN ESQUINA

Tamaño Ancho: 5 metros, alto: 1.5 metros

Tipo Anuncio MUROS



Sistema Integral de Monitoreo de Espectaculares

Reporte de recorrido

Usuario oscar.barragan Fecha Encuesta: 4/6/2017 11:57:03 AM

Id Encuesta: 127739 - Ticket:55077 - Estatus: Autorizado

Período Electoral	CAMPAÑA
Ámbito	Local
Partido Político	MORENA
Otro Partido	
Nombre Candidato	NINGUNO
Descripción del Cargo	INSTITUCIONAL LOCAL
Otro Cargo	
Lema / Versión	LA YESCA ES MORENA

Entidad	NAYARIT
Municipio	LA YESCA
Colonia	PUENTE CAMOTLAN
Calle	COMPOSTELA
Número	SN
Entre calle	SN
Y Calle	ESQUINAS
C.P.	63590
Referencia	CASA BLANCA ESQUINA COMPOSTELA
Distritos Federales	
Distritos Locales	DISTRITO III

Observaciones 2 MUROS

Tamaño Ancho: 2 metros, alto: 3 metros

Tipo Anuncio MUROS



Sistema Integral de Monitoreo de Espectaculares
Reporte de recorrido

Usuario oscar.barragan Fecha Encuesta: 4/6/2017 12:07:15 PM

Id Encuesta: 127741 - Ticket:55077 - Estatus: Autorizado

Período Electoral	CAMPAÑA
Ámbito	Local
Partido Político	MORENA
Otro Partido	
Nombre Candidato	NINGUNO
Descripción del Cargo	INSTITUCIONAL LOCAL
Otro Cargo	
Lema / Versión	LA YESCA ES MORENA

Entidad	NAYARIT
Municipio	LA YESCA
Colonia	PUENTE CAMOTLAN
Calle	ENFRENTE LIENZO CHARRO
Número	SN
Entre calle	PORTON AZUL
Y Calle	SN
C.P.	63590
Referencia	FRENTE LIENZO CHARRO
Distritos Federales	
Distritos Locales	DISTRITO III

Observaciones FRENTE LIENZO

Tamaño Ancho: 1.5 metros, alto: 3 metros

Tipo Anuncio MUROS


Sistema Integral de Monitoreo de Espectaculares

Reporte de recorrido

Usuario leandro.flores Fecha Encuesta: 4/7/2017 1:48:22 PM

Id Encuesta: 127795 - Ticket:55093 - Estatus:Autorizado

Período Electoral	CAMPAÑA
Ámbito	Local
Partido Político	MORENA
Otro Partido	
Nombre Candidato	NINGUNO
Descripción del Cargo	INSTITUCIONAL LOCAL
Otro Cargo	
Lema / Versión	TEPIC ES MORENA

Entidad	NAYARIT
Municipio	TEPIC
Colonia	RODEO
Calle	PROLONGACION JOSÉ MARIA MORELOS
Número	SN
Entre calle	2
Y Calle	3
C.P.	63060
Referencia	FRENTE A LA FARMACIA Y CONSULTORIO LEOPOLDO CALDERON
Distritos Federales	
Distritos Locales	DISTRITO II

Observaciones NINGUNA

Tamaño Ancho: 6 metros, alto: 3 metros

Tipo Anuncio MUROS



Sistema Integral de Monitoreo de Espectaculares

Reporte de recorrido

Usuario leandro.flores Fecha Encuesta: 4/7/2017 1:58:48 PM

Id Encuesta: 127796 - Ticket:55093 - Estatus:Autorizado

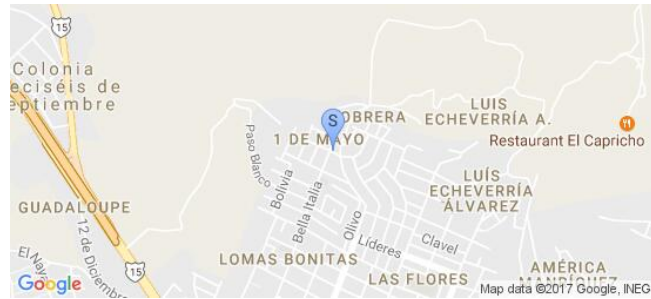
Período Electoral	CAMPAÑA
Ámbito	Local
Partido Político	MORENA
Otro Partido	
Nombre Candidato	NINGUNO
Descripción del Cargo	INSTITUCIONAL LOCAL
Otro Cargo	
Lema / Versión	TEPIC ES MORENA

Entidad	NAYARIT
Municipio	TEPIC
Colonia	PRIMERO DE MAYO
Calle	16 DE SEPTIEMBRE
Número	SN
Entre calle	ALASKA
Y Calle	BELLA ITALIA
C.P.	63069
Referencia	CONTRA ESQUINA DE UN DEPOSITO CORONA
Distritos Federales	
Distritos Locales	DISTRITO II

Observaciones NINGUNA

Tamaño Ancho: 6.5 metros, alto: 2 metros

Tipo Anuncio MUROS



Sistema Integral de Monitoreo de Espectaculares

Reporte de recorrido

Usuario leandro.flores Fecha Encuesta: 4/7/2017 2:05:07 PM

Id Encuesta: 127797 - Ticket:55093 - Estatus:Autorizado

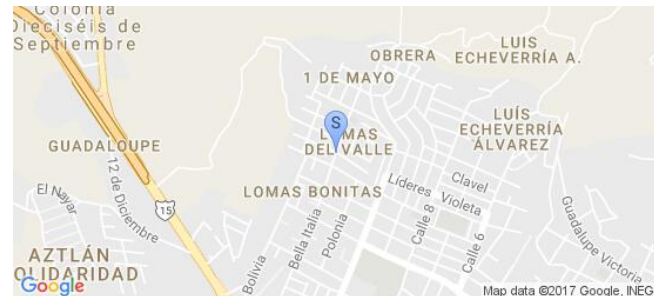
Período Electoral	CAMPAÑA
Ámbito	Local
Partido Político	MORENA
Otro Partido	
Nombre Candidato	NINGUNO
Descripción del Cargo	INSTITUCIONAL LOCAL
Otro Cargo	
Lema / Versión	TEPIC ES MORENA

Entidad	NAYARIT
Municipio	TEPIC
Colonia	LOMAS DEL VALLE
Calle	BELLA ITALIA
Número	SN
Entre calle	PRIVADA PERU
Y Calle	ESQUINA
C.P.	63066
Referencia	FRENTE A LA TIENDA DE ABARROTOS OBED
Distritos Federales	
Distritos Locales	DISTRITO II

Observaciones NINGUNA

Tamaño Ancho: 8 metros, alto: 2.5 metros

Tipo Anuncio MUROS



Sistema Integral de Monitoreo de Espectaculares

Reporte de recorrido

Usuario leandro.flores Fecha Encuesta: 4/7/2017 3:27:34 PM

Id Encuesta: 127810 - Ticket:55094 - Estatus: Autorizado

Período Electoral	CAMPAÑA
Ámbito	Local
Partido Político	MORENA
Otro Partido	
Nombre Candidato	NINGUNO
Descripción del Cargo	INSTITUCIONAL LOCAL
Otro Cargo	
Lema / Versión	MORENA LA ESPERANZA DE MÉXICO

Entidad	NAYARIT
Municipio	TEPIC
Colonia	COMERCIANTES
Calle	JULIÁN GASCON MERCADO
Número	SN
Entre calle	PRIVADA
Y Calle	GRANADA
C.P.	63175
Referencia	FRENTE A TERRENO BALDIO
Distritos Federales	
Distritos Locales	DISTRITO II

Observaciones NINGUNA

Tamaño Ancho: 5 metros, alto: 2.5 metros

Tipo Anuncio MUROS



Sistema Integral de Monitoreo de Espectaculares

Reporte de recorrido

Usuario leandro.flores Fecha Encuesta: 4/7/2017 3:32:50 PM

Id Encuesta: 127811 - Ticket:55094 - Estatus: Autorizado

Período Electoral	CAMPAÑA
Ámbito	Local
Partido Político	MORENA
Otro Partido	
Nombre Candidato	NINGUNO
Descripción del Cargo	INSTITUCIONAL LOCAL
Otro Cargo	
Lema / Versión	MORENA LA ESPERANZA DE MEXICO

Entidad	NAYARIT
Municipio	TEPIC
Colonia	GOBERNADORES
Calle	JULIAN GASCON MERCADO
Número	SN
Entre calle	ESQUINA
Y Calle	GRANADA
C.P.	63175
Referencia	PRIVADA
Distritos Federales	
Distritos Locales	DISTRITO II

Observaciones NINGUNA

Tamaño Ancho: 3.5 metros, alto: 2.5 metros

Tipo Anuncio MUROS



Sistema Integral de Monitoreo de Espectaculares

Reporte de recorrido

Usuario pedro.torres Fecha Encuesta: 4/7/2017 1:57:55 PM

Id Encuesta: 127851 - Ticket:55102 - Estatus: Autorizado

Período Electoral	CAMPAÑA
Ámbito	Local
Partido Político	MORENA
Otro Partido	
Nombre Candidato	NINGUNO
Descripción del Cargo	INSTITUCIONAL LOCAL
Otro Cargo	
Lema / Versión	LA ESPERANZA DE MEXICO

Entidad	NAYARIT
Municipio	ROSAMORADA
Colonia	CENTRO
Calle	JUAN ESCUTIA
Número	SN
Entre calle	JOSE MARIA MERCADO
Y Calle	JUAREZ
C.P.	63630
Referencia	FRENTE A PREPARATORIA CUAUHEMOC
Distritos Federales	
Distritos Locales	DISTRITO II

Observaciones

Tamaño Ancho: 11 metros, alto: 2 metros

Tipo Anuncio MUROS



Sistema Integral de Monitoreo de Espectaculares

Reporte de recorrido

Usuario pedro.torres Fecha Encuesta: 4/7/2017 2:08:57 PM

Id Encuesta: 127852 - Ticket:55102 - Estatus: Autorizado

Período Electoral	CAMPAÑA
Ámbito	Local
Partido Político	MORENA
Otro Partido	
Nombre Candidato	NINGUNO
Descripción del Cargo	INSTITUCIONAL LOCAL
Otro Cargo	
Lema / Versión	LA ESPERANZA DE NAYARIT

Entidad	NAYARIT
Municipio	ROSAMORADA
Colonia	CENTRO
Calle	ZAPATA
Número	SN
Entre calle	DURANGO
Y Calle	SIN CALLE
C.P.	63630
Referencia	SALIDA A SAN JUAN BAUTISTA
Distritos Federales	
Distritos Locales	DISTRITO II

Observaciones

Tamaño Ancho: 20 metros, alto: 2 metros

Tipo Anuncio MUROS



Sistema Integral de Monitoreo de Espectaculares

Reporte de recorrido

Usuario pedro.torres Fecha Encuesta: 4/7/2017 6:33:39 PM

Id Encuesta: 127881 - Ticket:55108 - Estatus: Autorizado

Período Electoral	CAMPAÑA
Ámbito	Local
Partido Político	MORENA
Otro Partido	
Nombre Candidato	NINGUNO
Descripción del Cargo	INSTITUCIONAL LOCAL
Otro Cargo	
Lema / Versión	LA ESPERANZA DE NAYARIT

Entidad	NAYARIT
Municipio	SANTIAGO IXCUINTLA
Colonia	SIN COLONIA
Calle	BOULEVARD SANTIAGO
Número	SN
Entre calle	BORDE DEL CANAL
Y Calle	TABAMEX
C.P.	63330
Referencia	EN RANCHO EL TORO, ENTRADA A SANTIAGO
Distritos Federales	
Distritos Locales	DISTRITO V

Observaciones

Tamaño Ancho: 25 metros, alto: 2 metros

Tipo Anuncio MUROS



Sistema Integral de Monitoreo de Espectaculares

Reporte de recorrido

Usuario leandro.flores Fecha Encuesta: 4/19/2017 1:14:27 PM

Id Encuesta: 130775 - Ticket:55866 - Estatus:Autorizado


Período Electoral	CAMPAÑA
Ámbito	Local
Partido Político	MORENA
Otro Partido	
Nombre Candidato	MIGUEL ANGEL NAVARRO QUINTERO
Descripción del Cargo	GOBERNADOR
Otro Cargo	
Lema / Versión	AUN HAY ESPERANZA RECUPEREMOS A NAYARIT

Entidad	NAYARIT
Municipio	COMPOSTELA
Colonia	CENTRO
Calle	HIDALGO
Número	SN
Entre calle	ENTRONQUE
Y Calle	SIN NOMBRE
C.P.	63200
Referencia	CERCA DEL ARCO DE BIENVENIDA A COMPOSTELA
Distritos Federales	
Distritos Locales	DISTRITO V

Observaciones NINGUNA

Tamaño Ancho: 9 metros, alto: 3 metros

Tipo Anuncio MUROS



Sistema Integral de Monitoreo de Espectaculares

Reporte de recorrido

Usuario david.ponce Fecha Encuesta: 4/19/2017 4:46:50 PM

Id Encuesta: 130781 - Ticket:55867 - Estatus: Autorizado

Período Electoral	CAMPAÑA
Ámbito	Local
Partido Político	MORENA
Otro Partido	
Nombre Candidato	MIGUEL ANGEL NAVARRO QUINTERO
Descripción del Cargo	GOBERNADOR
Otro Cargo	
Lema / Versión	NAVARRO GOBERNADOR

Entidad	NAYARIT
Municipio	TUXPAN
Colonia	PEÑAS
Calle	CARRETERA TEPIC TUXPAN
Número	SIN NÚMERO
Entre calle	NINGUNA
Y Calle	NINGUNA
C.P.	63200
Referencia	SOBRE EL CERRO
Distritos Federales	
Distritos Locales	DISTRITO XVIII

Observaciones

Tamaño Ancho: 12 metros, alto: 3 metros



Tipo Anuncio PANORÁMICOS



Sistema Integral de Monitoreo de Espectaculares

Reporte de recorrido

Usuario pedro.torres Fecha Encuesta: 4/20/2017 12:46:29 PM

Id Encuesta: 130889 - Ticket:55883 - Estatus: Autorizado



Período Electoral	CAMPAÑA
Ámbito	Local
Partido Político	MORENA
Otro Partido	
Nombre Candidato	MIGUEL ÁNGEL NAVARRO QUINTERO
Descripción del Cargo	GOBERNADOR
Otro Cargo	
Lema / Versión	AUN HAY ESPERANZA RECUPEREMOS NAYARIT

Entidad	NAYARIT
Municipio	SANTIAGO IXCUINTLA
Colonia	SIN COLONIA
Calle	CARRETERA TEPIC SANTIAGO
Número	SN
Entre calle	SIN CALLE
Y Calle	SIN CALLE
C.P.	63383
Referencia	A 1 KM DE ENTROQUE TEPIC SANTIAGO
Distritos Federales	
Distritos Locales	DISTRITO V

Observaciones AUN COSTADO CAMPO DE AGRICULTORES Y UN CANAL

Tamaño Ancho: 9 metros, alto: 3 metros

Tipo Anuncio MUROS



Sistema Integral de Monitoreo de Espectaculares

Reporte de recorrido

Usuario david.ponce Fecha Encuesta: 4/24/2017 12:57:54 PM

Id Encuesta: 131585 - Ticket:56007 - Estatus: Autorizado

Período Electoral CAMPAÑA
Ámbito Local

Partido Político MORENA
Otro Partido
Nombre Candidato MIGUEL ANGEL NAVARRO QUINTERO
Descripción del Cargo GOBERNADOR
Otro Cargo
Lema / Versión AUN HAY ESPERANZA RECUPEREMOS NAYARIT

Observaciones

Entidad NAYARIT
Municipio SAN BLAS
Colonia CENTRO
Calle JUAREZ
Número SN
Entre calle GUADALUPE VICTORIA
Y Calle FRAY JUAN DE SUMARRAGA
C.P. 63740
Referencia FRENTE HOTEL LA QUINTA SIERRA
Distritos Federales
Distritos Locales DISTRITO X

Tamaño Ancho: 9 metros, alto: 3 metros

Tipo Anuncio PANORÁMICOS



Sistema Integral de Monitoreo de Espectaculares

Reporte de recorrido

Usuario joel.diaza Fecha Encuesta: 4/24/2017 1:05:07 PM

Id Encuesta: 131590 - Ticket:56008 - Estatus: Autorizado

Período Electoral	CAMPAÑA
Ámbito	Local
Partido Político	MORENA
Otro Partido	
Nombre Candidato	NINGUNO
Descripción del Cargo	INSTITUCIONAL LOCAL
Otro Cargo	
Lema / Versión	MORENA

Entidad	NAYARIT
Municipio	JALA
Colonia	SAN FRANCISCO
Calle	MORELOS
Número	SN
Entre calle	TAMPICO
Y Calle	CANAL
C.P.	63890
Referencia	ENTRADA A JOMULCO
Distritos Federales	
Distritos Locales	DISTRITO XIII

Observaciones

Tamaño Ancho: 5 metros, alto: 2.2 metros

Tipo Anuncio MUROS



Sistema Integral de Monitoreo de Espectaculares

Reporte de recorrido

Usuario pedro.torres Fecha Encuesta: 4/24/2017 2:46:29 PM

Id Encuesta: 131608 - Ticket:56010 - Estatus:Autorizado

Período Electoral	CAMPAÑA
Ámbito	Local
Partido Político	MORENA
Otro Partido	
Nombre Candidato	NINGUNO
Descripción del Cargo	INSTITUCIONAL LOCAL
Otro Cargo	
Lema / Versión	LA ESPERANZA DE NAYARIT

Entidad	NAYARIT
Municipio	TECUALA
Colonia	LIBERTAD
Calle	CARRETRRA TECUALA NOVILLERO
Número	SN
Entre calle	MAZATLAN
Y Calle	ZACATECAS
C.P.	63440
Referencia	CENTRO DE ESPECTACULOS LOS VAQUEROS
Distritos Federales	
Distritos Locales	DISTRITO II

Observaciones

Tamaño Ancho: 10 metros, alto: 3 metros

Tipo Anuncio MUROS



Sistema Integral de Monitoreo de Espectaculares

Reporte de recorrido

Usuario oscar.barragan Fecha Encuesta: 4/25/2017 11:18:31 AM

Id Encuesta: 131657 - Ticket:56020 - Estatus:Autorizado

Período Electoral CAMPAÑA
Ámbito Local

Partido Político MORENA
Otro Partido
Nombre Candidato NINGUNO
Descripción del Cargo INSTITUCIONAL LOCAL

Otro Cargo
Lema / Versión LA ESPERANZA DE MEXICO

Observaciones CONSTA DE PINTA DE BARDAS POR AMBOS COSTADOS

Entidad NAYARIT
Municipio HUAJICORI
Colonia SAN FRANCISCO
Calle BLVD PUYEQUE
Número S/N
Entre calle SAN ANDRES
Y Calle FRANCISCO VILLA
C.P. 63480
Referencia COSTADO DE CALLE PRINCIPAL
Distritos Federales
Distritos Locales DISTRITO I

Tamaño Ancho: 11 metros, alto: 2 metros

Tipo Anuncio MUROS



Sistema Integral de Monitoreo de Espectaculares

Reporte de recorrido

Usuario oscar.barragan Fecha Encuesta: 4/25/2017 12:20:50 PM

Id Encuesta: 131666 - Ticket:56020 - Estatus: Autorizado

Período Electoral	CAMPAÑA
Ámbito	Local
Partido Político	MORENA
Otro Partido	
Nombre Candidato	MIGUEL ANGEL NAVARRO QUINTERO
Descripción del Cargo	GOBERNADOR
Otro Cargo	
Lema / Versión	ESTAMOS A TIEMPO DE RECUPERAR A NAYARIT

Entidad	NAYARIT
Municipio	HUAJICORI
Colonia	ENTRADA PRINCIPAL HUAJICORI
Calle	ENTRADA PRINCIPAL HUAJICORI
Número	S/N
Entre calle	CARRETERA PRINCIPAL HUAJICORI
Y Calle	CARRETERA PRINCIPAL HUAJICORI
C.P.	63480
Referencia	COSTADO DE LA CARRETERA
Distritos Federales	
Distritos Locales	DISTRITO I

Observaciones

Tamaño Ancho: 12 metros, alto: 3 metros

Tipo Anuncio PANORÁMICOS



Sistema Integral de Monitoreo de Espectaculares

Reporte de recorrido

Usuario oscar.barragan Fecha Encuesta: 4/25/2017 10:57:55 AM

Id Encuesta: 131672 - Ticket:56021 - Estatus:Autorizado

Período Electoral	CAMPAÑA
Ámbito	Local
Partido Político	MORENA
Otro Partido	
Nombre Candidato	NINGUNO
Descripción del Cargo	INSTITUCIONAL LOCAL
Otro Cargo	
Lema / Versión	LA ESPERANZA DE MÉXICO
Observaciones	BARDA DE TERRENO BALDIO

Entidad	NAYARIT
Municipio	HUAJICORI
Colonia	LLANITOS
Calle	PUYEQUE
Número	SN
Entre calle	PROLONGACIÓN
Y Calle	PROVIDENCIA
C.P.	63480
Referencia	FRENTE ESCUELA SECUNDARIA
Distritos Federales	
Distritos Locales	DISTRITO I

Tamaño Ancho: 17 metros, alto: 1 metros

Tipo Anuncio MUROS



Sistema Integral de Monitoreo de Espectaculares

Reporte de recorrido

Usuario oscar.barragan Fecha Encuesta: 4/25/2017 11:13:18 AM

Id Encuesta: 131676 - Ticket:56021 - Estatus:Autorizado

Período Electoral CAMPAÑA
Ámbito Local




Partido Político MORENA
Otro Partido
Nombre Candidato MIGUEL ANGEL NAVARRO QUINTERO
Descripción del Cargo GOBERNADOR
Otro Cargo
Lema / Versión ESTAMOS A TIEMPO

Observaciones SERIAN 4 MANTAS

Entidad NAYARIT
Municipio HUAJICORI
Colonia PICACHEROS
Calle BLVD PUYEQUE
Número S/N
Entre calle QUINQUIVINTA
Y Calle SAN ANDRES
C.P. 63480
Referencia COSTADO CALLE PRINCIPAL
Distritos Federales
Distritos Locales DISTRITO I

Tamaño Ancho: 2 metros, alto: 1 metros

Tipo Anuncio MANTAS



Sistema Integral de Monitoreo de Espectaculares

Reporte de recorrido

Usuario pedro.torres Fecha Encuesta: 4/25/2017 2:36:03 PM

Id Encuesta: 131677 - Ticket:56022 - Estatus: Autorizado

Período Electoral	CAMPAÑA
Ámbito	Local
Partido Político	MORENA
Otro Partido	
Nombre Candidato	NINGUNO
Descripción del Cargo	INSTITUCIONAL LOCAL
Otro Cargo	
Lema / Versión	MORENA LA ESPERANZA DE NAYARIT

Entidad	NAYARIT
Municipio	IXTLÁN DEL RÍO
Colonia	CENTRO
Calle	ZARAGOTA PTE
Número	SIN NUMERO
Entre calle	MATAMOROS
Y Calle	SIN NOMBRE
C.P.	63957
Referencia	FRENTE A MOFLES Y RADIADORES QUINTERO
Distritos Federales	
Distritos Locales	DISTRITO XVI

Observaciones

Tamaño Ancho: 50 metros, alto: 3 metros

Tipo Anuncio MUROS



Sistema Integral de Monitoreo de Espectaculares

Reporte de recorrido

Usuario pedro.torres Fecha Encuesta: 4/25/2017 1:43:32 PM

Id Encuesta: 131696 - Ticket:56024 - Estatus: Autorizado

Período Electoral	CAMPAÑA
Ámbito	Local
Partido Político	MORENA
Otro Partido	
Nombre Candidato	MIGUEL ANGEL NAVARRO QUINTERO
Descripción del Cargo	GOBERNADOR
Otro Cargo	
Lema / Versión	NAYARIT NO SE HEREDA SE DEFIENDE

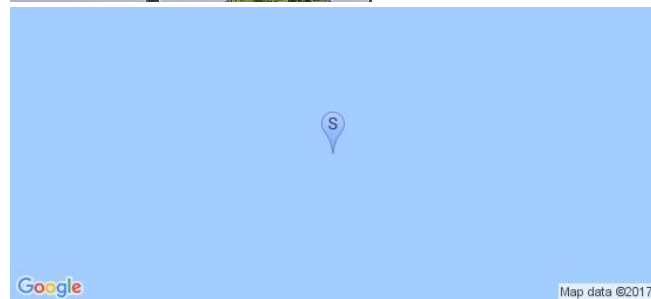
Entidad	NAYARIT
Municipio	XALISCO
Colonia	LOMAS DEL NAYAR
Calle	BOULEVARD TEPIC XALISCO
Número	SN
Entre calle	SIN CALLE
Y Calle	SIN CALLE
C.P.	63782
Referencia	FRENTE A NEGOCIO DE CONTROL DE PLAGAS AGROU
Distritos Federales	
Distritos Locales	DISTRITO XIV

Observaciones

Tamaño Ancho: 8 metros, alto: 7 metros



Tipo Anuncio PANORÁMICOS



Sistema Integral de Monitoreo de Espectaculares

Reporte de recorrido

Usuario david.ponce Fecha Encuesta: 4/25/2017 4:10:29 PM

Id Encuesta: 131726 - Ticket:56027 - Estatus:Autorizado


Período Electoral	CAMPAÑA
Ámbito	Local
Partido Político	MORENA
Otro Partido	
Nombre Candidato	MIGUEL ANGEL NAVARRO QUINTERO
Descripción del Cargo	GOBERNADOR
Otro Cargo	
Lema / Versión	AUN HAY ESPERANZAS RECUPEREMOS NAYARIT

Entidad	NAYARIT
Municipio	ACAPONETA
Colonia	SIN COLONIA
Calle	TEPIC ACAPONETA
Número	SN
Entre calle	SIN CALLE
Y Calle	SIN CALLE
C.P.	63400
Referencia	ENTRONQUE CARRETERA TEPIC CUOTA GAS LP GLOBAL GAS
Distritos Federales	
Distritos Locales	DISTRITO I

Observaciones

Tamaño Ancho: 9 metros, alto: 5 metros

Tipo Anuncio PANORÁMICOS



Sistema Integral de Monitoreo de Espectaculares

Reporte de recorrido

Usuario david.ponce Fecha Encuesta: 4/25/2017 4:36:18 PM


Id Encuesta: 131730 - Ticket:56027 - Estatus: Autorizado

Período Electoral	CAMPAÑA
Ámbito	Local
Partido Político	MORENA
Otro Partido	
Nombre Candidato	MIGUEL ÁNGEL NAVARRO QUINTERO
Descripción del Cargo	GOBERNADOR
Otro Cargo	
Lema / Versión	ESTAMOS A TIEMPO DE RECUPERAR NAYARIT

Entidad	NAYARIT
Municipio	ACAPONETA
Colonia	SC
Calle	AUTOPISTA TEPIC MAZATLAN
Número	SN
Entre calle	SC
Y Calle	SC
C.P.	63400
Referencia	ENTRONQUE MZT TECUALA
Distritos Federales	
Distritos Locales	DISTRITO I

Observaciones

Tamaño Ancho: 9 metros, alto: 3 metros



Tipo Anuncio PANORÁMICOS



Sistema Integral de Monitoreo de Espectaculares

Reporte de recorrido

Usuario oscar.barragan Fecha Encuesta: 4/25/2017 12:56:00 PM

Id Encuesta: 131803 - Ticket:56039 - Estatus:Autorizado


Período Electoral	CAMPAÑA
Ámbito	Local
Partido Político	MORENA
Otro Partido	
Nombre Candidato	MIGUEL ANGEL NAVARRO QUINTERO
Descripción del Cargo	GOBERNADOR
Otro Cargo	
Lema / Versión	NAYARIT NO SE HEREDA SE DEFIENDE

Entidad	NAYARIT
Municipio	LA YESCA
Colonia	CENTRO
Calle	INSURGENTES
Número	SN
Entre calle	SN
Y Calle	SN
C.P.	63590
Referencia	2 MANTAS, AL LADO DE LA FARMACIA GENERICOS
Distritos Federales	
Distritos Locales	DISTRITO XIII

Observaciones 2 MANTAS, AL LADO DE LA FARMACIA DE
GENERICOS

Tamaño Ancho: 1.5 metros, alto: 1 metros

Tipo Anuncio MANTAS



Sistema Integral de Monitoreo de Espectaculares

Reporte de recorrido

Usuario oscar.barragan Fecha Encuesta: 4/25/2017 1:11:04 PM

Id Encuesta: 131806 - Ticket:56039 - Estatus:Autorizado


Período Electoral	CAMPAÑA
Ámbito	Local
Partido Político	MORENA
Otro Partido	
Nombre Candidato	MIGUEL ÁNGEL NAVARRO QUINTERO
Descripción del Cargo	GOBERNADOR
Otro Cargo	
Lema / Versión	NAYARIT NO SE HEREDA SE DEFIENDE

Entidad	NAYARIT
Municipio	LA YESCA
Colonia	CENTRO
Calle	INSURGENTES
Número	SN
Entre calle	SN
Y Calle	SN
C.P.	63590
Referencia	AL LADO DEL PUENTE
Distritos Federales	
Distritos Locales	DISTRITO XIII

Observaciones 3 MANTAS, AL LADO DEL PUENTE

Tamaño Ancho: 1.5 metros, alto: 1 metros

Tipo Anuncio MANTAS



Sistema Integral de Monitoreo de Espectaculares

Reporte de recorrido

Usuario oscar.barragan Fecha Encuesta: 4/25/2017 1:16:54 PM

Id Encuesta: 131808 - Ticket:56039 - Estatus:Autorizado

Período Electoral CAMPAÑA
Ámbito Local

Partido Político MORENA
Otro Partido
Nombre Candidato MIGUEL ÁNGEL NAVARRO QUINTERO
Descripción del Cargo GOBERNADOR
Otro Cargo
Lema / Versión NAYARIT NO SE HEREDA SE DEFIENDE

Observaciones A MEDIA CUADRA DEL PUENTE

Entidad NAYARIT
Municipio LA YESCA
Colonia CENTRO
Calle INSURGENTES
Número SN
Entre calle SN
Y Calle SN
C.P. 63590
Referencia A MEDIA CUADRA DEL PUENTE
Distritos Federales
Distritos Locales DISTRITO XIII

Tamaño Ancho: 1.5 metros, alto: 1 metros

Tipo Anuncio MANTAS



Sistema Integral de Monitoreo de Espectaculares
Reporte de recorrido

Usuario oscar.barragan Fecha Encuesta: 4/25/2017 12:35:18 PM

Id Encuesta: 131812 - Ticket:56040 - Estatus:Autorizado

Período Electoral	CAMPAÑA
Ámbito	Local
Partido Político	MORENA
Otro Partido	
Nombre Candidato	MIGUEL ANGEL NAVARRO QUINTERO
Descripción del Cargo	GOBERNADOR
Otro Cargo	
Lema / Versión	NAYARIT NO SE HEREDA SE DEFIENDE

Entidad	NAYARIT
Municipio	LA YESCA
Colonia	CENTRO
Calle	MATAMOROS
Número	SN
Entre calle	SN
Y Calle	SN
C.P.	63590
Referencia	3 MANTAS CALLE MATAMOROS
Distritos Federales	
Distritos Locales	DISTRITO XIII

Observaciones 3 MANTAS, CALLE MATAMOROS

Tamaño Ancho: 1.5 metros, alto: 1 metros

Tipo Anuncio MANTAS


Sistema Integral de Monitoreo de Espectaculares

Reporte de recorrido

Usuario oscar.barragan Fecha Encuesta: 4/25/2017 9:26:04 AM

Id Encuesta: 131814 - Ticket:56041 - Estatus: Autorizado

Período Electoral	CAMPAÑA
Ámbito	Local
Partido Político	MORENA
Otro Partido	
Nombre Candidato	MIGUEL ÁNGEL NAVARRO QUINTERO
Descripción del Cargo	GOBERNADOR
Otro Cargo	
Lema / Versión	NAYARIT NO SE HEREDA SE DEFIENDE

Entidad	NAYARIT
Municipio	LA YESCA
Colonia	PUENTE DE CAMOTLAN
Calle	INSURGENTES
Número	40
Entre calle	JIMÉNEZ
Y Calle	SN
C.P.	63590
Referencia	FRENTA A DICONSA
Distritos Federales	
Distritos Locales	DISTRITO XIII

Observaciones 3 MANTAS

Tamaño Ancho: 1.5 metros, alto: 1 metros

Tipo Anuncio MANTAS



Sistema Integral de Monitoreo de Espectaculares

Reporte de recorrido

Usuario oscar.barragan Fecha Encuesta: 4/25/2017 9:40:50 AM

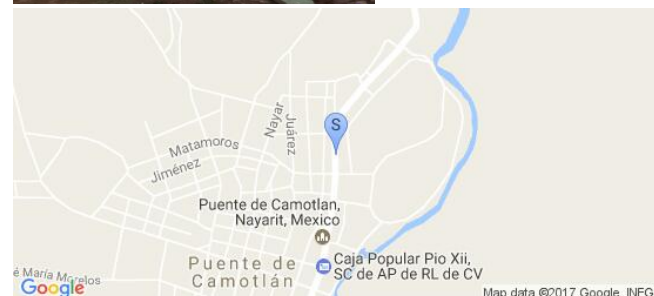

Id Encuesta: 131816 - Ticket:56041 - Estatus: Autorizado

Período Electoral	CAMPAÑA
Ámbito	Local
Partido Político	MORENA
Otro Partido	
Nombre Candidato	MIGUEL ÁNGEL NAVARRO QUINTERO
Descripción del Cargo	GOBERNADOR
Otro Cargo	
Lema / Versión	NAYARIT NO SE HEREDA SE DEFIENDE
Observaciones	4 MANTAS EN INTERSECCIÓN A LA SALIDA

Entidad	NAYARIT
Municipio	LA YESCA
Colonia	PUENTE DE CAMOTLAN
Calle	INSURGENTES
Número	SN
Entre calle	SN
Y Calle	SALIDA
C.P.	63590
Referencia	MURO DE PIEDRA Y ADOBE A LA SALIDA
Distritos Federales	
Distritos Locales	DISTRITO XIII

Tamaño Ancho: 1.5 metros, alto: 1 metros

Tipo Anuncio MANTAS



Sistema Integral de Monitoreo de Espectaculares

Reporte de recorrido

Usuario oscar.barragan Fecha Encuesta: 4/25/2017 11:47:33 AM

Id Encuesta: 131817 - Ticket:56041 - Estatus: Autorizado

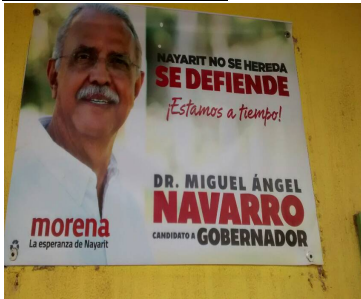
Período Electoral	CAMPAÑA
Ámbito	Local
Partido Político	MORENA
Otro Partido	
Nombre Candidato	MIGUEL ÁNGEL NAVARRO QUINTERO
Descripción del Cargo	GOBERNADOR
Otro Cargo	
Lema / Versión	NAYARIT NO SE HEREDA SE DEFIENDE

Entidad	NAYARIT
Municipio	LA YESCA
Colonia	CENTRO PUENTE DE CAMOTLAN
Calle	INSURGENTES
Número	11
Entre calle	SN
Y Calle	SN
C.P.	63590
Referencia	A MEDIDA CUADRA DE LA PLAZA
Distritos Federales	
Distritos Locales	DISTRITO XIII

Observaciones A MEDIA CUADRA DE LA PLAZA

Tamaño Ancho: 1.5 metros, alto: 1 metros

Tipo Anuncio MANTAS



Sistema Integral de Monitoreo de Espectaculares

Reporte de recorrido

Usuario oscar.barragan Fecha Encuesta: 4/25/2017 12:01:27 PM

Id Encuesta: 131820 - Ticket:56041 - Estatus:Autorizado

Período Electoral	CAMPAÑA
Ámbito	Local
Partido Político	MORENA
Otro Partido	
Nombre Candidato	MIGUEL ÁNGEL NAVARRO QUINTERO
Descripción del Cargo	GOBERNADOR
Otro Cargo	
Lema / Versión	NAYARIT NO SE HEREDA SE DEFIENDE

Entidad	NAYARIT
Municipio	LA YESCA
Colonia	CENTRO PUENTE DE CAMOTLAN
Calle	SN
Número	SN
Entre calle	SN
Y Calle	SN
C.P.	63590
Referencia	AL LADO DE CANCHA DE BASQUETBOL
Distritos Federales	
Distritos Locales	DISTRITO XIII

Observaciones AL LADO DE CANCHA DE BASQUETBOL

Tamaño Ancho: 1.5 metros, alto: 1 metros

Tipo Anuncio MANTAS



Sistema Integral de Monitoreo de Espectaculares

Reporte de recorrido

Usuario oscar.barragan Fecha Encuesta: 4/25/2017 12:12:29 PM

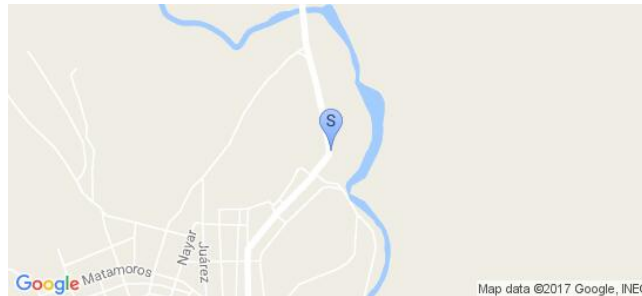

Id Encuesta: 131822 - Ticket:56041 - Estatus:Autorizado

Período Electoral	CAMPAÑA
Ámbito	Local
Partido Político	MORENA
Otro Partido	
Nombre Candidato	MIGUEL ÁNGEL NAVARRO QUINTERO
Descripción del Cargo	GOBERNADOR
Otro Cargo	
Lema / Versión	NAYARIT NO SE HEREDA SE DEFIENDE
Observaciones	5 MANTAS SOBRE CALLE INSURGENTES

Entidad	NAYARIT
Municipio	LA YESCA
Colonia	CENTRO PUENTE DE CAMOTLAN
Calle	INSURGENTES
Número	57
Entre calle	SN
Y Calle	SN
C.P.	63590
Referencia	FRENTE A RESTAURANTE LA PALAPA
Distritos Federales	
Distritos Locales	DISTRITO XIII

Tamaño Ancho: 1.5 metros, alto: 1 metros

Tipo Anuncio MANTAS



Sistema Integral de Monitoreo de Espectaculares

Reporte de recorrido

Usuario oscar.barragan Fecha Encuesta: 4/24/2017 4:03:14 PM

Id Encuesta: 131825 - Ticket:56042 - Estatus: Autorizado

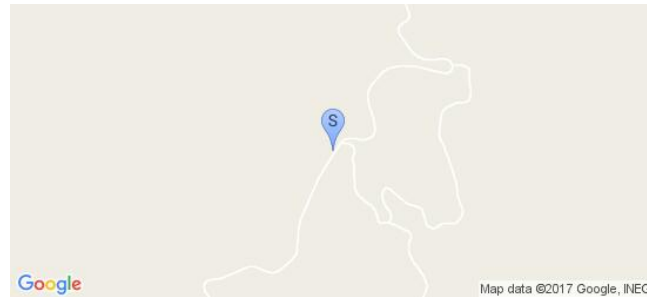

Período Electoral	CAMPAÑA
Ámbito	Local
Partido Político	MORENA
Otro Partido	
Nombre Candidato	MIGUEL ÁNGEL NAVARRO QUINTERO
Descripción del Cargo	GOBERNADOR
Otro Cargo	
Lema / Versión	NAYARIT NO SE HEREDA SE DEFIENDE

Entidad	NAYARIT
Municipio	LA YESCA
Colonia	AYOTITA
Calle	CAMINO A HUAJIMIC
Número	SN
Entre calle	SN
Y Calle	SN
C.P.	63595
Referencia	TIENDA AL LADO DEL CAMINO
Distritos Federales	
Distritos Locales	DISTRITO XIII

Observaciones TIENDA AL LADO DEL CAMINO

Tamaño Ancho: 1.5 metros, alto: 1 metros

Tipo Anuncio MANTAS



Sistema Integral de Monitoreo de Espectaculares

Reporte de recorrido

Usuario oscar.barragan Fecha Encuesta: 4/25/2017 9:14:56 AM

Id Encuesta: 131832 - Ticket:56042 - Estatus: Autorizado


Período Electoral	CAMPAÑA
Ámbito	Local
Partido Político	MORENA
Otro Partido	
Nombre Candidato	MIGUEL ÁNGEL NAVARRO QUINTERO
Descripción del Cargo	GOBERNADOR
Otro Cargo	
Lema / Versión	NAYARIT NO SE HEREDA SE DEFIENDE

Entidad	NAYARIT
Municipio	LA YESCA
Colonia	CENTRO PUENTE DE CAMOTAN
Calle	INSURGENTES
Número	10
Entre calle	PROLONGACION
Y Calle	NA
C.P.	63590
Referencia	FRENTE A PLAZA
Distritos Federales	
Distritos Locales	DISTRITO XIII

Observaciones CASA AMARILLA AL LADO DE TIENDA

Tamaño Ancho: 1 metros, alto: 1.5 metros

Tipo Anuncio MANTAS



Sistema Integral de Monitoreo de Espectaculares

Reporte de recorrido

Usuario oscar.barragan Fecha Encuesta: 4/25/2017 9:20:52 AM

Id Encuesta: 131833 - Ticket:56042 - Estatus: Autorizado

Período Electoral	CAMPAÑA
Ámbito	Local
Partido Político	MORENA
Otro Partido	
Nombre Candidato	MIGUEL ÁNGEL NAVARRO QUINTERO
Descripción del Cargo	GOBERNADOR
Otro Cargo	
Lema / Versión	NAYARIT NO SE HEREDA SE DEFIENDE

Entidad	NAYARIT
Municipio	LA YESCA
Colonia	PUENTE DE CAMOTLAN
Calle	INSURGENTES
Número	SN
Entre calle	PROLONGACIÓN
Y Calle	SN
C.P.	63590
Referencia	AL LADO DE IGLESIA
Distritos Federales	
Distritos Locales	DISTRITO XIII

Observaciones AL LADO DE IGLESIA

Tamaño Ancho: 1 metros, alto: 1.5 metros

Tipo Anuncio MANTAS



Sistema Integral de Monitoreo de Espectaculares
Reporte de recorrido

Usuario oscar.barragan Fecha Encuesta: 4/25/2017 1:24:22 PM

Id Encuesta: 131834 - Ticket:56043 - Estatus:Autorizado

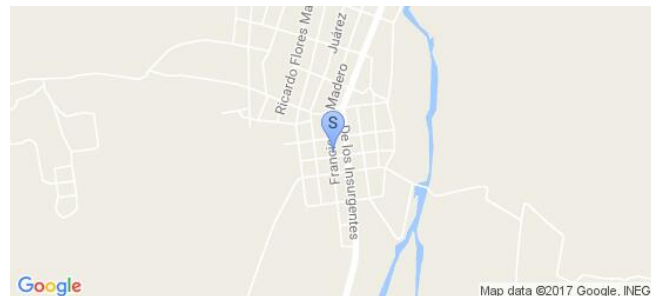
Período Electoral CAMPAÑA
Ámbito Local

Partido Político MORENA
Otro Partido
Nombre Candidato MIGUEL ÁNGEL NAVARRO QUINTERO
Descripción del Cargo GOBERNADOR
Otro Cargo
Lema / Versión NAYARIT NO SE HEREDA SE DEFIENDE

Observaciones 4 MANTAS, FRENTE A LA PLAZA

Entidad NAYARIT
Municipio LA YESCA
Colonia CENTRO
Calle INSURGENTES
Número SN
Entre calle MELCHOR OCAMPO
Y Calle SN
C.P. 63590
Referencia FRENTE A LA PLAZA
Distritos Federales
Distritos Locales DISTRITO XIII

Tamaño Ancho: .5 metros, alto: 1 metros

Tipo Anuncio MANTAS


Sistema Integral de Monitoreo de Espectaculares

Reporte de recorrido

Usuario oscar.barragan Fecha Encuesta: 4/25/2017 1:32:49 PM

Id Encuesta: 131836 - Ticket:56043 - Estatus: Autorizado

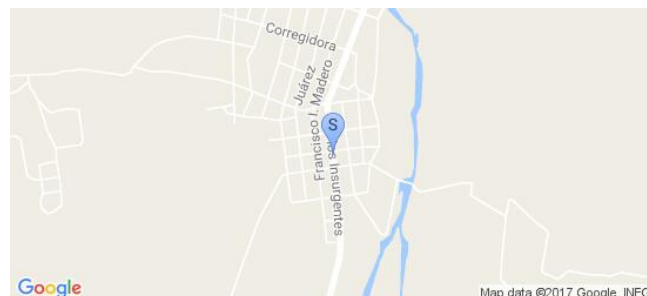
Período Electoral	CAMPAÑA
Ámbito	Local
Partido Político	MORENA
Otro Partido	
Nombre Candidato	MIGUEL ÁNGEL NAVARRO QUINTERO
Descripción del Cargo	GOBERNADOR
Otro Cargo	
Lema / Versión	NAYARI NO SE HEREDA SE DEFIENDE

Entidad	NAYARIT
Municipio	LA YESCA
Colonia	CENTRO
Calle	INSURGENTES
Número	SN
Entre calle	SN
Y Calle	SN
C.P.	63590
Referencia	FRENTE A LICORERIA SANTY
Distritos Federales	
Distritos Locales	DISTRITO XIII

Observaciones 3 MANTAS, FRENTE A LICORES SANTY

Tamaño Ancho: 1.5 metros, alto: 1 metros

Tipo Anuncio MANTAS



Sistema Integral de Monitoreo de Espectaculares

Reporte de recorrido

Usuario david.ponce Fecha Encuesta: 4/26/2017 1:42:21 PM

Id Encuesta: 131874 - Ticket:56048 - Estatus: Autorizado

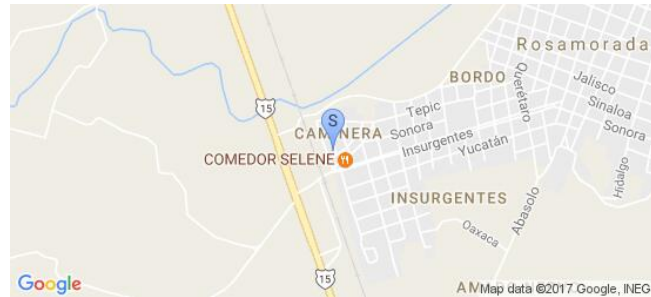
Período Electoral	CAMPAÑA
Ámbito	Local
Partido Político	MORENA
Otro Partido	
Nombre Candidato	MIGUEL ÁNGEL NAVARRO QUINTERO
Descripción del Cargo	GOBERNADOR
Otro Cargo	
Lema / Versión	NAYARIT NO SE HEREDA SE DEFIENDE

Entidad	NAYARIT
Municipio	ROSAMORADA
Colonia	INSURGENTES
Calle	INSURGENTES
Número	SN
Entre calle	CARRETERA FED 15
Y Calle	SN
C.P.	63630
Referencia	JUNTO ARCO DE ENTRADA
Distritos Federales	
Distritos Locales	DISTRITO II

Observaciones

Tamaño Ancho: 4 metros, alto: 2 metros

Tipo Anuncio MANTAS



Sistema Integral de Monitoreo de Espectaculares

Reporte de recorrido

Usuario david.ponce Fecha Encuesta: 4/26/2017 1:46:24 PM

Id Encuesta: 131875 - Ticket:56048 - Estatus:Autorizado

Período Electoral	CAMPAÑA
Ámbito	Local
Partido Político	MORENA
Otro Partido	
Nombre Candidato	MIGUEL ANGEL NAVARRO QUINTERO
Descripción del Cargo	GOBERNADOR
Otro Cargo	
Lema / Versión	ESTAMOS A TIEMPO DE RECUPERAR NAYARIT

Entidad	NAYARIT
Municipio	ROSAMORADA
Colonia	SN
Calle	CARRET FEDERAL 15
Número	SN
Entre calle	SC
Y Calle	SC
C.P.	63630
Referencia	ENTRONQUE ENTRADA ROSAMORADA
Distritos Federales	
Distritos Locales	DISTRITO II

Observaciones

Tamaño Ancho: 9 metros, alto: 3 metros

Tipo Anuncio PANORÁMICOS



Sistema Integral de Monitoreo de Espectaculares

Reporte de recorrido

Usuario pedro.torres Fecha Encuesta: 4/26/2017 12:34:16 PM

Id Encuesta: 131888 - Ticket:56050 - Estatus: Autorizado

Período Electoral	CAMPAÑA
Ámbito	Local
Partido Político	MORENA
Otro Partido	
Nombre Candidato	MIGUEL ANGEL NAVARRO QUINTERO
Descripción del Cargo	GOBERNADOR
Otro Cargo	
Lema / Versión	AUN HAY ESPERANZA RECUPEREMOS NAYARIT

Entidad	NAYARIT
Municipio	SANTA MARÍA DEL ORO
Colonia	SN
Calle	AUTOPISTA GUADALAJARA TEPIC
Número	SN
Entre calle	SIN CALLE
Y Calle	CALLE
C.P.	63830
Referencia	EN CASETA DE COBRO DE SANTA MARIA DEL ORO
Distritos Federales	
Distritos Locales	DISTRITO XIII

Observaciones

Tamaño Ancho: 9 metros, alto: 3 metros



Tipo Anuncio PANORÁMICOS



Sistema Integral de Monitoreo de Espectaculares

Reporte de recorrido

Usuario pedro.torres Fecha Encuesta: 4/26/2017 12:40:10 PM

Id Encuesta: 131889 - Ticket:56050 - Estatus:Autorizado



Período Electoral	CAMPAÑA
Ámbito	Local
Partido Político	MORENA
Otro Partido	
Nombre Candidato	MIGUEL ÁNGEL NAVARRO QUINTERO
Descripción del Cargo	GOBERNADOR
Otro Cargo	
Lema / Versión	AUN HAY ESPERANZA RECUPEREMOS NAYARIT

Entidad	NAYARIT
Municipio	SANTA MARÍA DEL ORO
Colonia	SIN COLONIA
Calle	AUTOPISTA GUADALAJARA TEPIC
Número	SN
Entre calle	SIN CALLE
Y Calle	SIN CALLE
C.P.	63830
Referencia	EN CASETA DE COBRO SANTA MARIA DEL ORO
Distritos Federales	
Distritos Locales	DISTRITO XIII

Observaciones

Tamaño Ancho: 9 metros, alto: 3 metros

Tipo Anuncio PANORÁMICOS



Sistema Integral de Monitoreo de Espectaculares

Reporte de recorrido

Usuario david.ponce Fecha Encuesta: 5/3/2017 12:10:08 PM

Id Encuesta: 143375 - Ticket:66403 - Estatus:Autorizado

Período Electoral	CAMPAÑA
Ámbito	Local
Partido Político	MORENA
Otro Partido	
Nombre Candidato	MIGUEL ANGEL NAVARRO QUINTERO
Descripción del Cargo	GOBERNADOR
Otro Cargo	
Lema / Versión	NAYARIT NO SE HEREDA SE TRABAJA

Entidad	NAYARIT
Municipio	TEPIC
Colonia	CENTRO
Calle	AV MEXICO
Número	SN
Entre calle	EULOGIO PARRA
Y Calle	INSURGENTES
C.P.	63000
Referencia	AUN COSTADO UNIVERSIDAD LA VISCAYA
Distritos Federales	
Distritos Locales	DISTRITO II

Observaciones

Tamaño Ancho: 9 metros, alto: 6 metros

Tipo Anuncio PANORÁMICOS



Sistema Integral de Monitoreo de Espectaculares

Reporte de recorrido

Usuario david.ponce Fecha Encuesta: 5/3/2017 1:20:11 PM


Id Encuesta: 143631 - Ticket:66468 - Estatus:Autorizado

Período Electoral	CAMPAÑA
Ámbito	Local
Partido Político	MORENA
Otro Partido	
Nombre Candidato	MIGUEL ANGEL NAVARRO QUINTERO
Descripción del Cargo	GOBERNADOR
Otro Cargo	
Lema / Versión	NAYARIT NO SE HEREDA SE TRABAJA

Entidad	NAYARIT
Municipio	TEPIC
Colonia	MENCHACA
Calle	INSURGENTES
Número	SN
Entre calle	12 DE OCTUBRE
Y Calle	21 DE MARZO
C.P.	63150
Referencia	FRENTE MOLINO
Distritos Federales	
Distritos Locales	DISTRITO II

Observaciones

Tamaño Ancho: 9 metros, alto: 6 metros



Tipo Anuncio PANORÁMICOS



Sistema Integral de Monitoreo de Espectaculares

Reporte de recorrido

Usuario david.ponce Fecha Encuesta: 5/3/2017 4:10:35 PM

Id Encuesta: 144215 - Ticket:66604 - Estatus:Autorizado

Período Electoral	CAMPAÑA
Ámbito	Local
Partido Político	MORENA
Otro Partido	
Nombre Candidato	MIGUEL ÁNGEL NAVARRO QUINTERO
Descripción del Cargo	GOBERNADOR
Otro Cargo	
Lema / Versión	NAYARIT NO SE HEREDA SE DEFIENDE

Entidad	NAYARIT
Municipio	TEPIC
Colonia	CD DEL VALLE
Calle	AV UNIVERSIDAD
Número	SN
Entre calle	AV ESPAÑA
Y Calle	AV DEL VALLE
C.P.	63157
Referencia	DEBAJO BOUTIQUE CONTEMP
Distritos Federales	
Distritos Locales	DISTRITO VI

Observaciones

Tamaño Ancho: 9 metros, alto: 6 metros



Tipo Anuncio PANORÁMICOS



Sistema Integral de Monitoreo de Espectaculares

Reporte de recorrido

Usuario david.ponce Fecha Encuesta: 5/3/2017 4:35:40 PM

Id Encuesta: 144338 - Ticket:66627 - Estatus:Autorizado


Período Electoral	CAMPAÑA
Ámbito	Local
Partido Político	MORENA
Otro Partido	
Nombre Candidato	MIGUEL ANGEL NAVARRO QUINTERO
Descripción del Cargo	GOBERNADOR
Otro Cargo	
Lema / Versión	NAYARIT NO SE HEREDA SE DEFIENDE

Entidad	NAYARIT
Municipio	TEPIC
Colonia	LOS FRESNOS
Calle	IXTLAN
Número	SN
Entre calle	INSURGENTES
Y Calle	ENCINO
C.P.	63197
Referencia	DETRAS RESTAURANTE MR.CAMARON
Distritos Federales	
Distritos Locales	DISTRITO VI

Observaciones

Tamaño Ancho: 9 metros, alto: 6 metros

Tipo Anuncio PANORÁMICOS



Sistema Integral de Monitoreo de Espectaculares

Reporte de recorrido

Usuario david.ponce Fecha Encuesta: 5/3/2017 4:56:33 PM

Id Encuesta: 144342 - Ticket:66627 - Estatus: Autorizado

Período Electoral	CAMPAÑA
Ámbito	Local
Partido Político	MORENA
Otro Partido	
Nombre Candidato	MIGUEL ANGEL NAVARRO QUINTERO
Descripción del Cargo	GOBERNADOR
Otro Cargo	
Lema / Versión	NAYARIT NO SE HEREDA SE DEFIENDE

Entidad	NAYARIT
Municipio	TEPIC
Colonia	VALLE DE MATATIPAC
Calle	INSURGENTES
Número	SN
Entre calle	ERNESTO GUEVARA
Y Calle	DIAMANTE
C.P.	63197
Referencia	FRENTE GASOLINERA TECNOLOGICO
Distritos Federales	
Distritos Locales	DISTRITO VI

Observaciones

Tamaño Ancho: 9 metros, alto: 6 metros



Tipo Anuncio PANORÁMICOS



Sistema Integral de Monitoreo de Espectaculares

Reporte de recorrido

Usuario david.ponce Fecha Encuesta: 5/3/2017 6:25:51 PM

Id Encuesta: 144454 - Ticket:66650 - Estatus: Autorizado



Período Electoral	CAMPAÑA
Ámbito	Local
Partido Político	MORENA
Otro Partido	
Nombre Candidato	MIGUEL ANGEL NAVARRO QUINTERO
Descripción del Cargo	GOBERNADOR
Otro Cargo	
Lema / Versión	AUN HAY ESPERANZA RECUPEREMOS NAYARIT

Entidad	NAYARIT
Municipio	TEPIC
Colonia	SIN NOMBRE
Calle	CARRETERA GUADALAJARA TEPIC
Número	SN
Entre calle	SIN NOMBRE
Y Calle	SIN NOMBRE
C.P.	63000
Referencia	AUN COSTADO DE SCT
Distritos Federales	
Distritos Locales	DISTRITO VI

Observaciones

Tamaño Ancho: 9 metros, alto: 3 metros

Tipo Anuncio PANORÁMICOS



Sistema Integral de Monitoreo de Espectaculares

Reporte de recorrido

Usuario david.ponce Fecha Encuesta: 5/3/2017 7:04:17 PM

Id Encuesta: 144460 - Ticket:66650 - Estatus:Autorizado


Período Electoral	CAMPAÑA
Ámbito	Local
Partido Político	MORENA
Otro Partido	
Nombre Candidato	MIGUEL ANGEL NAVARRO QUINTERO
Descripción del Cargo	GOBERNADOR
Otro Cargo	
Lema / Versión	NAYARIT NO SE HEREDA SE DEFIENDE

Entidad	NAYARIT
Municipio	TEPIC
Colonia	LA CANTERA
Calle	AGUAMILPA
Número	SN
Entre calle	ALEJANDRINA
Y Calle	JUPITER
C.P.	63173
Referencia	FRENTE A LEY EXPRESS
Distritos Federales	
Distritos Locales	DISTRITO VI

Observaciones

Tamaño Ancho: 9 metros, alto: 2 metros

Tipo Anuncio PANORÁMICOS



Sistema Integral de Monitoreo de Espectaculares

Reporte de recorrido

Usuario oscar.barragan Fecha Encuesta: 5/3/2017 12:09:57 PM

Id Encuesta: 144489 - Ticket:66655 - Estatus:Autorizado

Período Electoral	CAMPAÑA
Ámbito	Local
Partido Político	MORENA
Otro Partido	
Nombre Candidato	MIGUEL ANGEL NAVARRO QUINTERO
Descripción del Cargo	GOBERNADOR
Otro Cargo	
Lema / Versión	ESTAMOS A TIEMPO DE RECUPERAR NAYARIT

Entidad	NAYARIT
Municipio	RUÍZ
Colonia	CENTRO
Calle	JUAREZ
Número	821
Entre calle	NETZAHUALCOYOTL
Y Calle	CUAHEMOC
C.P.	63600
Referencia	PATIO DE AUTO LAVADO
Distritos Federales	
Distritos Locales	DISTRITO III

Observaciones

Tamaño Ancho: 9 metros, alto: 3 metros



Tipo Anuncio PANORÁMICOS



Sistema Integral de Monitoreo de Espectaculares

Reporte de recorrido

Usuario oscar.barragan Fecha Encuesta: 5/3/2017 2:01:34 PM

Id Encuesta: 144492 - Ticket:66655 - Estatus:Autorizado

Período Electoral	CAMPAÑA
Ámbito	Local
Partido Político	MORENA
Otro Partido	
Nombre Candidato	MIGUEL ANGEL NAVARRO QUINTERO
Descripción del Cargo	GOBERNADOR
Otro Cargo	
Lema / Versión	MAYARIT NO SE HEREDA SE DEFIENDE

Entidad	NAYARIT
Municipio	RUÍZ
Colonia	TIJUANITA
Calle	TIJUANA
Número	S/N
Entre calle	OBREGON
Y Calle	ACAPONETA
C.P.	63600
Referencia	FRENTE A POZOLERO A Y CENADURIA
Distritos Federales	
Distritos Locales	DISTRITO III

Observaciones

Tamaño Ancho: 8 metros, alto: 4 metros

Tipo Anuncio PANORÁMICOS



Sistema Integral de Monitoreo de Espectaculares

Reporte de recorrido

Usuario pedro.torres Fecha Encuesta: 5/4/2017 2:42:46 PM

Id Encuesta: 144701 - Ticket:66746 - Estatus:Autorizado


Período Electoral	CAMPAÑA
Ámbito	Local
Partido Político	MORENA
Otro Partido	
Nombre Candidato	MIGUEL ANGEL NAVARRO QUINTERO
Descripción del Cargo	GOBERNADOR
Otro Cargo	
Lema / Versión	ESTAMOS A TIEMPO DE RECUPERAR NAYARIT

Entidad	NAYARIT
Municipio	TEPIC
Colonia	EL PARAISO
Calle	AV MEXICO
Número	SN
Entre calle	FRESA
Y Calle	SIN CALLE
C.P.	63038
Referencia	SALIDA A BELLAVISTA,PASANDO LA GASOLINERA
Distritos Federales	
Distritos Locales	DISTRITO VI

Observaciones

Tamaño Ancho: 5 metros, alto: 4 metros

Tipo Anuncio PANORÁMICOS



Sistema Integral de Monitoreo de Espectaculares

Reporte de recorrido

Usuario pedro.torres Fecha Encuesta: 5/4/2017 4:05:41 PM

Id Encuesta: 144761 - Ticket:66783 - Estatus:Autorizado

Período Electoral	CAMPAÑA
Ámbito	Local
Partido Político	MORENA
Otro Partido	
Nombre Candidato	MIGUEL ÁNGEL NAVARRO QUINTERO
Descripción del Cargo	GOBERNADOR
Otro Cargo	
Lema / Versión	NAYARIT NO SE HEREDA SE DEFIENDE

Entidad	NAYARIT
Municipio	TEPIC
Colonia	PUERTA DE LA LAGUNA
Calle	AV ZAPOPAN
Número	SN
Entre calle	ESTEBAN BACA CALDERÓN
Y Calle	JUAN DE LA BARRERA
C.P.	63039
Referencia	FRENTE A OXXO
Distritos Federales	
Distritos Locales	DISTRITO VI

Observaciones

Tamaño Ancho: 9 metros, alto: 3 metros

Tipo Anuncio PANORÁMICOS



Sistema Integral de Monitoreo de Espectaculares

Reporte de recorrido

Usuario pedro.torres Fecha Encuesta: 5/4/2017 4:10:06 PM

Id Encuesta: 144762 - Ticket:66783 - Estatus: Autorizado

Período Electoral	CAMPAÑA
Ámbito	Local
Partido Político	MORENA
Otro Partido	
Nombre Candidato	MIGUEL ÁNGEL NAVARRO QUINTERO
Descripción del Cargo	GOBERNADOR
Otro Cargo	
Lema / Versión	NAYARIT NO SE HEREDA SE TRABAJA

Entidad	NAYARIT
Municipio	TEPIC
Colonia	PUERTA DE LA LAGUNA
Calle	AV ZAPOPAN
Número	SN
Entre calle	ESTEBAN BACA CALDERON
Y Calle	JUAN DE LA BARRERA
C.P.	63039
Referencia	FRENTE AL OXXO
Distritos Federales	
Distritos Locales	DISTRITO VI

Observaciones

Tamaño Ancho: 9 metros, alto: 3 metros

Tipo Anuncio PANORÁMICOS



Sistema Integral de Monitoreo de Espectaculares

Reporte de recorrido

Usuario pedro.torres Fecha Encuesta: 5/4/2017 5:46:44 PM

Id Encuesta: 144765 - Ticket:66783 - Estatus: Autorizado

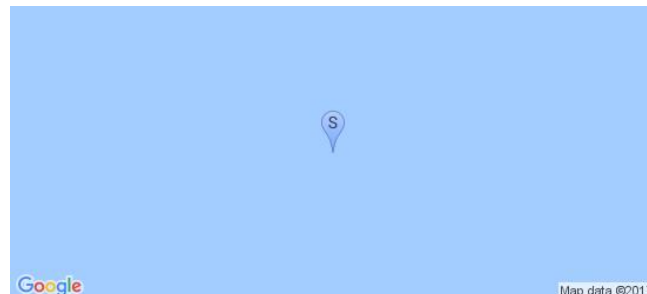
Período Electoral	CAMPAÑA
Ámbito	Local
Partido Político	MORENA
Otro Partido	
Nombre Candidato	MIGUEL ANGEL NAVARRO QUINTERO
Descripción del Cargo	GOBERNADOR
Otro Cargo	
Lema / Versión	NAYARIT NO SE HEREDA SE DEFIENDE

Entidad	NAYARIT
Municipio	TEPIC
Colonia	PRIETO CRISPIN
Calle	MARTIRES 26 DE ENERO
Número	SN
Entre calle	BENITO JUÁREZ
Y Calle	FRANCISCO VILLA
C.P.	63000
Referencia	FRENTE A LA SECUNDARIA NO 36
Distritos Federales	
Distritos Locales	DISTRITO VI

Observaciones

Tamaño Ancho: 5 metros, alto: 4 metros

Tipo Anuncio PANORÁMICOS



Sistema Integral de Monitoreo de Espectaculares

Reporte de recorrido

Usuario pedro.torres Fecha Encuesta: 5/4/2017 5:56:18 PM

Id Encuesta: 144766 - Ticket:66783 - Estatus:Autorizado

Período Electoral	CAMPAÑA
Ámbito	Local
Partido Político	MORENA
Otro Partido	
Nombre Candidato	MIGUEL ÁNGEL NAVARRO QUINTERO
Descripción del Cargo	GOBERNADOR
Otro Cargo	
Lema / Versión	NAYARIT NO SE HEREDA SE DEFIENDE

Entidad	NAYARIT
Municipio	TEPIC
Colonia	PRIETO CRISPIN
Calle	MARTIRES 26 DE ENERO
Número	SN
Entre calle	BENITO JUÁREZ
Y Calle	FRANCISCO VILLA
C.P.	63000
Referencia	FRENTE A LA SECUNDARIA NO 36
Distritos Federales	
Distritos Locales	DISTRITO VI

Observaciones

Tamaño Ancho: 5 metros, alto: 4 metros

Tipo Anuncio PANORÁMICOS



Sistema Integral de Monitoreo de Espectaculares

Reporte de recorrido

Usuario oscar.barragan Fecha Encuesta: 5/3/2017 6:46:27 PM

Id Encuesta: 144775 - Ticket:66785 - Estatus:Autorizado

Período Electoral	CAMPAÑA
Ámbito	Local
Partido Político	MORENA
Otro Partido	
Nombre Candidato	MARTHA VARGAS GARCIA
Descripción del Cargo	PRESIDENTE MUNICIPAL
Otro Cargo	
Lema / Versión	AÚN HAY ESPERANZA RECUPEREMOS DEL NAYAR

Entidad	NAYARIT
Municipio	DEL NAYAR
Colonia	JESÚS MARÍA
Calle	SIN NOMBRE
Número	SIN NÚMERO
Entre calle	SIN NOMBRE
Y Calle	SIN NOMBRE
C.P.	65530
Referencia	SALIDA AL PUENTE
Distritos Federales	
Distritos Locales	DISTRITO III

Observaciones NINGÚNA

Tamaño Ancho: .6 metros, alto: .4 metros

Tipo Anuncio MANTAS



Sistema Integral de Monitoreo de Espectaculares
Reporte de recorrido

Usuario oscar.barragan Fecha Encuesta: 5/3/2017 6:52:58 PM

Id Encuesta: 144777 - Ticket:66785 - Estatus:Autorizado

Período Electoral CAMPAÑA
Ámbito Local

Partido Político MORENA

Otro Partido
Nombre Candidato MARTHA VARGAS GARCIA

Descripción del Cargo PRESIDENTE MUNICIPAL

Otro Cargo
Lema / Versión AÚN HAY ESPERANZA, RECUPEREMOS NAYARIT

Observaciones NINGUNA

Tamaño Ancho: .6 metros, alto: .3 metros

Entidad NAYARIT
Municipio DEL NAYAR
Colonia JESÚS MARÍA
Calle SIN NOMBRE
Número SIN NÚMERO
Entre calle SIN NOMBRE
Y Calle SIN NOMBRE
C.P. 65530
Referencia POR CASA DE MORENA
Distritos Federales
Distritos Locales DISTRITO III

Tipo Anuncio MANTAS


Sistema Integral de Monitoreo de Espectaculares
Reporte de recorrido

Usuario oscar.barragan Fecha Encuesta: 5/3/2017 6:56:11 PM

Id Encuesta: 144778 - Ticket:66785 - Estatus:Autorizado

Período Electoral CAMPAÑA
Ámbito Local

Partido Político MORENA
Otro Partido
Nombre Candidato MARTHA VARGAS GARCIA
Descripción del Cargo PRESIDENTE MUNICIPAL

Otro Cargo
Lema / Versión AÚN HAY ESPERANZA, RECUPEREMOS NAYARIT

Observaciones NINGÚNA

Entidad NAYARIT
Municipio DEL NAYAR
Colonia JESÚS MARÍA
Calle SIN NOMBRE
Número SIN NÚMERO
Entre calle SIN NOMBRE
Y Calle SIN NOMBRE
C.P. 65530
Referencia SALIDA AL PUENTE
Distritos Federales
Distritos Locales DISTRITO III

Tamaño Ancho: .6 metros, alto: .3 metros

Tipo Anuncio MANTAS


Sistema Integral de Monitoreo de Espectaculares
Reporte de recorrido

Usuario oscar.barragan Fecha Encuesta: 5/3/2017 6:59:31 PM



Id Encuesta: 144779 - Ticket:66785 - Estatus:Autorizado

Período Electoral CAMPAÑA
Ámbito Local

Partido Político MORENA
Otro Partido
Nombre Candidato ELÍAS CAMPOS
Descripción del Cargo OTRO LOCAL
Otro Cargo REGIDOR DEMARCACIÓN 1
Lema / Versión AÚN HAY ESPERANZA, RECUPEREMOS JESÚS MARÍA

Observaciones NINGÚNA

Entidad NAYARIT
Municipio DEL NAYAR
Colonia JESÚS MARÍA
Calle SIN NOMBRE
Número SIN NÚMERO
Entre calle SIN NOMBRE
Y Calle SIN NOMBRE
C.P. 65530
Referencia SALIDA AL PUENTE
Distritos Federales
Distritos Locales DISTRITO III

Tamaño Ancho: .6 metros, alto: .3 metros

Tipo Anuncio MANTAS


Sistema Integral de Monitoreo de Espectaculares
Reporte de recorrido

Usuario oscar.barragan Fecha Encuesta: 5/3/2017 7:05:44 PM

Id Encuesta: 144780 - Ticket:66785 - Estatus: Autorizado

Período Electoral	CAMPAÑA
Ámbito	Local
Partido Político	MORENA
Otro Partido	
Nombre Candidato	MARTHA VARGAS GARCIA
Descripción del Cargo	PRESIDENTE MUNICIPAL
Otro Cargo	
Lema / Versión	AUN HAY ESPERANZA RECUPEREMOS DDL NAYAR

Entidad	NAYARIT
Municipio	DEL NAYAR
Colonia	JESÚS MARÍA
Calle	SIN NOMBRE
Número	SIN NÚMERO
Entre calle	SIN NOMBRE
Y Calle	SIN NOMBRE
C.P.	65530
Referencia	TIENDA DE ABARROTOS EN CASA DE ADOBE
Distritos Federales	
Distritos Locales	DISTRITO III

Observaciones NINGUNO

Tamaño Ancho: .6 metros, alto: .3 metros

Tipo Anuncio MANTAS


Sistema Integral de Monitoreo de Espectaculares

Reporte de recorrido

Usuario oscar.barragan Fecha Encuesta: 5/3/2017 7:09:20 PM

Id Encuesta: 144781 - Ticket:66785 - Estatus:Autorizado

Período Electoral CAMPAÑA
Ámbito Local

Partido Político MORENA
Otro Partido
Nombre Candidato ELIAS CAMPOS
Descripción del Cargo OTRO LOCAL

Otro Cargo REGIDOR
Lema / Versión AUN HAY ESPERANZA RECUPEREMOS JESUS MARÍA

Observaciones NINGUNO

Entidad NAYARIT
Municipio DEL NAYAR
Colonia JESUS MARÍA
Calle SIN NOMBRE
Número SIN NÚMERO
Entre calle SIN NOMBRE
Y Calle SIN NOMBRE
C.P. 65530
Referencia TIENDA DE ABARROTES EN CASA DE ADOBE A UN LADO DE LA SALIDA AL PUENTE
Distritos Federales
Distritos Locales DISTRITO III

Tamaño Ancho: .6 metros, alto: .3 metros

Tipo Anuncio MANTAS



Sistema Integral de Monitoreo de Espectaculares

Reporte de recorrido

Usuario oscar.barragan Fecha Encuesta: 5/3/2017 7:14:12 PM

Id Encuesta: 144782 - Ticket:66785 - Estatus:Autorizado

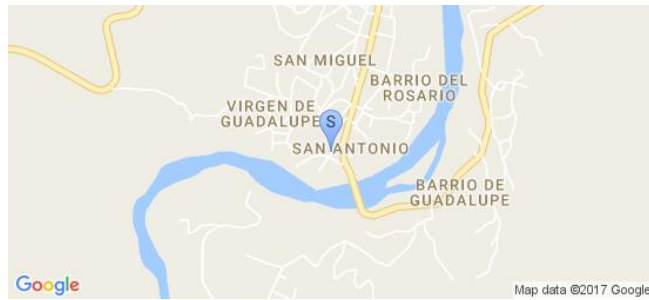

Período Electoral	CAMPAÑA
Ámbito	Local
Partido Político	MORENA
Otro Partido	
Nombre Candidato	MARTHA VARGAS GARCIA
Descripción del Cargo	PRESIDENTE MUNICIPAL
Otro Cargo	
Lema / Versión	AUN HAY ESPERANZA RECUPEREMOS DEL NAYAR

Entidad	NAYARIT
Municipio	DEL NAYAR
Colonia	JESUS MARÍA
Calle	SIN NOMBRE
Número	SIN NÚMERO
Entre calle	SIN NOMBRE
Y Calle	SIN NOMBRE
C.P.	65530
Referencia	CONSTRUCCION DE BLOCK
Distritos Federales	
Distritos Locales	DISTRITO III

Observaciones NINGUNO

Tamaño Ancho: .6 metros, alto: .3 metros

Tipo Anuncio MANTAS



Sistema Integral de Monitoreo de Espectaculares

Reporte de recorrido

Usuario oscar.barragan Fecha Encuesta: 5/3/2017 7:17:03 PM

Id Encuesta: 144783 - Ticket:66785 - Estatus:Autorizado

Período Electoral CAMPAÑA
Ámbito Local

Partido Político MORENA
Otro Partido
Nombre Candidato ELIAS CAMPOS
Descripción del Cargo OTRO LOCAL
Otro Cargo REGIDOR
Lema / Versión AUN HAY ESPERANZA RECUPEREMOS JESUS MARÍA

Observaciones NINGUNO

Entidad NAYARIT
Municipio DEL NAYAR
Colonia JESUS MARÍA
Calle SIN NOMBRE
Número SIN NÚMERO
Entre calle SIN NOMBRE
Y Calle SIN NÚMERO
C.P. 65530
Referencia CONSTRUCCIÓN DE BLOCK
Distritos Federales
Distritos Locales DISTRITO III

Tamaño Ancho: .6 metros, alto: .3 metros

Tipo Anuncio MANTAS



Sistema Integral de Monitoreo de Espectaculares

Reporte de recorrido

Usuario oscar.barragan Fecha Encuesta: 5/3/2017 7:20:10 PM

Id Encuesta: 144784 - Ticket:66785 - Estatus:Autorizado

Período Electoral	CAMPAÑA
Ámbito	Local
Partido Político	MORENA
Otro Partido	
Nombre Candidato	MARTHA VARGAS GARCIA
Descripción del Cargo	PRESIDENTE MUNICIPAL
Otro Cargo	
Lema / Versión	AÚN HAY ESPERANZA, RECUPEREMOS DEL NAYAR

Entidad	NAYARIT
Municipio	DEL NAYAR
Colonia	JESÚS MARÍA
Calle	SIN NOMBRE
Número	SIN NÚMERO
Entre calle	SIN NOMBRE
Y Calle	SIN NOMBRE
C.P.	65530
Referencia	CERCA DEL ARROYO
Distritos Federales	
Distritos Locales	DISTRITO III

Observaciones NINGÚNA

Tamaño Ancho: .6 metros, alto: .3 metros

Tipo Anuncio MANTAS



Sistema Integral de Monitoreo de Espectaculares

Reporte de recorrido

Usuario pedro.torres Fecha Encuesta: 5/4/2017 7:16:38 PM

Id Encuesta: 144793 - Ticket:66786 - Estatus:Autorizado

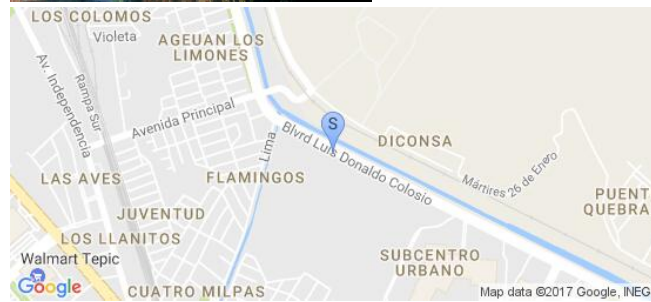
Período Electoral	CAMPAÑA
Ámbito	Local
Partido Político	MORENA
Otro Partido	
Nombre Candidato	MIGUEL ANGEL NAVARRO QUINTERO
Descripción del Cargo	GOBERNADOR
Otro Cargo	
Lema / Versión	ESTAMOS A TIEMPO DE RECUPERAR NAYARIT

Entidad	NAYARIT
Municipio	TEPIC
Colonia	BENITO JUAREZ
Calle	BOULEVARD COLOSIO
Número	SN
Entre calle	LIMA
Y Calle	PASEO FORUM
C.P.	63197
Referencia	AUN LADO DE LA GANADERA
Distritos Federales	
Distritos Locales	DISTRITO VIII

Observaciones

Tamaño Ancho: 6 metros, alto: 4 metros

Tipo Anuncio PANORÁMICOS



Sistema Integral de Monitoreo de Espectaculares

Reporte de recorrido

Usuario oscar.barragan Fecha Encuesta: 5/4/2017 1:52:16 PM

Id Encuesta: 144821 - Ticket:66789 - Estatus:Autorizado

Período Electoral	CAMPAÑA
Ámbito	Local
Partido Político	MORENA
Otro Partido	
Nombre Candidato	ELÍAS CAMPOS
Descripción del Cargo	OTRO LOCAL
Otro Cargo	REGIDOR DEMARCACIÓN 1
Lema / Versión	NAYARIT NO SE HEREDA, SE DEFIENDE, ESTAMOS A TIEMPO!

Entidad	NAYARIT
Municipio	DEL NAYAR
Colonia	JESÚS MARÍA
Calle	SIN NOMBRE
Número	SIN NÚMERO
Entre calle	SIN NOMBRE
Y Calle	SIN NOMBRE
C.P.	63530
Referencia	SALIDA RUMBO A SAN FRANCISCO
Distritos Federales	
Distritos Locales	DISTRITO III

Observaciones NINGUNA

Tamaño Ancho: 3.2 metros, alto: 1.2 metros

Tipo Anuncio MUROS



Sistema Integral de Monitoreo de Espectaculares

Reporte de recorrido

Usuario oscar.barragan Fecha Encuesta: 5/4/2017 3:26:57 PM

Id Encuesta: 144840 - Ticket:66791 - Estatus:Autorizado

Período Electoral	CAMPAÑA
Ámbito	Local
Partido Político	MORENA
Otro Partido	
Nombre Candidato	MARTHA VARGAS GARCIA
Descripción del Cargo	PRESIDENTE MUNICIPAL
Otro Cargo	
Lema / Versión	AÚN HAY ESPERANZA, RECUPEREMOS DEL NAYAR

Entidad	NAYARIT
Municipio	DEL NAYAR
Colonia	MESA DEL NAYAR
Calle	SIN NOMBRE
Número	SIN NÚMERO
Entre calle	SIN NOMBRE
Y Calle	SIN NOMBRE
C.P.	63546
Referencia	VENTA SE GASOLINA
Distritos Federales	
Distritos Locales	DISTRITO III

Observaciones NINGÚNA

Tamaño Ancho: .6 metros, alto: .3 metros

Tipo Anuncio MANTAS



Sistema Integral de Monitoreo de Espectaculares

Reporte de recorrido

Usuario oscar.barragan Fecha Encuesta: 5/4/2017 3:31:58 PM

Id Encuesta: 144841 - Ticket:66791 - Estatus:Autorizado

Período Electoral	CAMPAÑA
Ámbito	Local
Partido Político	MORENA
Otro Partido	
Nombre Candidato	MARTHA VARGAS GARCIA
Descripción del Cargo	PRESIDENTE MUNICIPAL
Otro Cargo	
Lema / Versión	AÚN HAY ESPERANZA, RECUPEREMOS DEL NAYAR

Entidad	NAYARIT
Municipio	DEL NAYAR
Colonia	MESA DEL NAYAR
Calle	SIN NOMBRE
Número	SIN NÚMERO
Entre calle	SIN NOMBRE
Y Calle	SIN NOMBRE
C.P.	63546
Referencia	SE VENDE POLLO FRESCO
Distritos Federales	
Distritos Locales	DISTRITO III

Observaciones NINGÚNA

Tamaño Ancho: .6 metros, alto: .3 metros

Tipo Anuncio MANTAS



Sistema Integral de Monitoreo de Espectaculares
Reporte de recorrido

Usuario oscar.barragan Fecha Encuesta: 5/3/2017 7:23:00 PM

Id Encuesta: 144842 - Ticket:66792 - Estatus:Autorizado

Período Electoral CAMPAÑA
Ámbito Local

Partido Político MORENA

Otro Partido
Nombre Candidato ELÍAS CAMPOS

Descripción del Cargo OTRO LOCAL

Otro Cargo REGIDOR DEMARCACIÓN 1

Lema / Versión AÚN HAY ESPERANZA, RECUPEREMOS JESÚS MARÍA

Observaciones NINGÚNA

Entidad NAYARIT
Municipio DEL NAYAR
Colonia JESÚS MARÍA
Calle SIN NOMBRE
Número SIN NÚMERO
Entre calle SIN NOMBRE
Y Calle SIN NOMBRE
C.P. 65530
Referencia CERCA DEL ARROYO
Distritos Federales
Distritos Locales DISTRITO III

Tamaño Ancho: .6 metros, alto: .3 metros

Tipo Anuncio MANTAS


Sistema Integral de Monitoreo de Espectaculares

Reporte de recorrido

Usuario oscar.barragan Fecha Encuesta: 5/3/2017 7:52:37 PM

Id Encuesta: 144849 - Ticket:66792 - Estatus: Autorizado

Período Electoral	CAMPAÑA
Ámbito	Local
Partido Político	MORENA
Otro Partido	
Nombre Candidato	MARTHA VARGAS GARCIA
Descripción del Cargo	PRESIDENTE MUNICIPAL
Otro Cargo	
Lema / Versión	AÚN HAY ESPERANZA, RECUPEREMOS DEL NAYAR

Entidad	NAYARIT
Municipio	DEL NAYAR
Colonia	JESÚS MARÍA
Calle	SIN NOMBRE
Número	SIN NÚMERO
Entre calle	SIN NOMBRE
Y Calle	SIN NOMBRE
C.P.	65530
Referencia	POR GASOLINERA
Distritos Federales	
Distritos Locales	DISTRITO III

Observaciones NINGUNA

Tamaño Ancho: .6 metros, alto: .3 metros

Tipo Anuncio MANTAS



Sistema Integral de Monitoreo de Espectaculares
Reporte de recorrido

Usuario oscar.barragan Fecha Encuesta: 5/4/2017 9:40:58 AM

Id Encuesta: 144856 - Ticket:66793 - Estatus:Autorizado

Período Electoral	CAMPAÑA
Ámbito	Local
Partido Político	MORENA
Otro Partido	
Nombre Candidato	ELÍAS CAMPOS
Descripción del Cargo	OTRO LOCAL
Otro Cargo	REGIDOR DEMARCACIÓN 1
Lema / Versión	NAYARIT NO SE HEREDA, SE DEFIENDE, ESTAMOS A TIEMPO

Entidad	NAYARIT
Municipio	DEL NAYAR
Colonia	JESÚS MARÍA
Calle	SIN NOMBRE
Número	SIN NÚMERO
Entre calle	SIN NOMBRE
Y Calle	SIN NOMBRE
C.P.	65530
Referencia	FRENTE AL HOSPITAL JESÚS MARÍA
Distritos Federales	
Distritos Locales	DISTRITO III

Observaciones NINGUNA

Tamaño Ancho: 4 metros, alto: 1.6 metros

Tipo Anuncio MUROS


Sistema Integral de Monitoreo de Espectaculares

Reporte de recorrido

Usuario oscar.barragan Fecha Encuesta: 5/4/2017 9:53:06 AM

Id Encuesta: 144857 - Ticket:66793 - Estatus:Autorizado

Período Electoral CAMPAÑA
Ámbito Local

Partido Político MORENA
Otro Partido
Nombre Candidato ELÍAS CAMPOS
Descripción del Cargo OTRO LOCAL

Otro Cargo REGIDOR DEMARCACIÓN 1
Lema / Versión AÚN HAY ESPERANZA, RECUPEREMOS JESÚS MARÍA

Observaciones NINGÚNA

Entidad NAYARIT
Municipio DEL NAYAR
Colonia JESÚS MARÍA
Calle SIN NOMBRE
Número SIN NÚMERO
Entre calle SIN NOMBRE
Y Calle SIN NOMBRE
C.P. 65530
Referencia PAPELERÍA GÉNESIS
Distritos Federales
Distritos Locales DISTRITO III

Tamaño Ancho: 1 metros, alto: .8 metros



Tipo Anuncio MANTAS



Sistema Integral de Monitoreo de Espectaculares

Reporte de recorrido

Usuario oscar.barragan Fecha Encuesta: 5/4/2017 11:13:22 AM

Id Encuesta: 144866 - Ticket:66794 - Estatus:Autorizado

Período Electoral	CAMPAÑA
Ámbito	Local
Partido Político	MORENA
Otro Partido	
Nombre Candidato	MARTHA VARGAS GARCIA Y LORENA VILLARREAL RODRIGUEZ
Descripción del Cargo	PRESIDENTE MUNICIPAL
Otro Cargo	
Lema / Versión	AÚN HAY ESPERANZA, RECUPEREMOS NAYARIT

Entidad	NAYARIT
Municipio	DEL NAYAR
Colonia	SAN JUAN PEYOTAN
Calle	SIN NOMBRE
Número	SIN NÚMERO
Entre calle	SIN NOMBRE
Y Calle	SIN NOMBRE
C.P.	63535
Referencia	FRENTE AL AUDITORIO DEL PUEBLO
Distritos Federales	
Distritos Locales	DISTRITO III

Observaciones PRESIDENTA Y DIPUTADA

Tamaño Ancho: .7 metros, alto: .4 metros

Tipo Anuncio MANTAS



Sistema Integral de Monitoreo de Espectaculares

Reporte de recorrido

Usuario oscar.barragan Fecha Encuesta: 5/4/2017 11:20:40 AM

Id Encuesta: 144867 - Ticket:66794 - Estatus:Autorizado

Período Electoral	CAMPAÑA
Ámbito	Local
Partido Político	MORENA
Otro Partido	
Nombre Candidato	MARTHA VARGAS GARCIA Y LORENA VILLARREAL RODRIGUEZ
Descripción del Cargo	PRESIDENTE MUNICIPAL
Otro Cargo	
Lema / Versión	AÚN HAY ESPERANZA, RECUPEREMOS NAYARIT

Entidad	NAYARIT
Municipio	DEL NAYAR
Colonia	SAN JUAN PEYOTAN
Calle	SIN NOMBRE
Número	SIN NÚMERO
Entre calle	SIN NOMBRE
Y Calle	SIN NOMBRE
C.P.	63535
Referencia	EN TIENDA DE ABARROTOS
Distritos Federales	
Distritos Locales	DISTRITO III

Observaciones PRESIDENTE Y DIPUTADA

Tamaño Ancho: .6 metros, alto: .4 metros

Tipo Anuncio MANTAS



Sistema Integral de Monitoreo de Espectaculares

Reporte de recorrido

Usuario pedro.torres Fecha Encuesta: 5/4/2017 8:43:04 PM

Id Encuesta: 144884 - Ticket:66796 - Estatus:Autorizado


Período Electoral	CAMPAÑA
Ámbito	Local
Partido Político	MORENA
Otro Partido	
Nombre Candidato	MIGUEL ÁNGEL NAVARRO QUINTERO
Descripción del Cargo	GOBERNADOR
Otro Cargo	
Lema / Versión	NAYARIT NO SE HEREDA SE DEFIENDE

Entidad	NAYARIT
Municipio	TEPIC
Colonia	FRACCIONAMIENTO JACARANDAS
Calle	BLVD COLOSIO
Número	SN
Entre calle	EMILIO M GONZALEZ
Y Calle	NARDO
C.P.	63175
Referencia	FRENTE A CENTRO DE NITRICION SHELO NABEL
Distritos Federales	
Distritos Locales	DISTRITO VI

Observaciones

Tamaño Ancho: 5 metros, alto: 4 metros

Tipo Anuncio PANORÁMICOS



Sistema Integral de Monitoreo de Espectaculares

Reporte de recorrido

Usuario pedro.torres Fecha Encuesta: 5/4/2017 8:58:33 PM

Id Encuesta: 144885 - Ticket:66796 - Estatus: Autorizado


Período Electoral	CAMPAÑA
Ámbito	Local
Partido Político	MORENA
Otro Partido	
Nombre Candidato	MIGUEL ÁNGEL NAVARRO QUINTERO
Descripción del Cargo	GOBERNADOR
Otro Cargo	
Lema / Versión	NAYARIT NO SE HEREDA SE DEFIENDE

Entidad	NAYARIT
Municipio	TEPIC
Colonia	FRACCIONAMIENTO JACARANDAS
Calle	BLVD COLOSIO
Número	SN
Entre calle	EMILIO M GONZÁLEZ
Y Calle	NARDO
C.P.	63175
Referencia	FRENTE A CECYTEN
Distritos Federales	
Distritos Locales	DISTRITO VI

Observaciones

Tamaño Ancho: 5 metros, alto: 4 metros

Tipo Anuncio PANORÁMICOS



Sistema Integral de Monitoreo de Espectaculares

Reporte de recorrido

Usuario pedro.torres Fecha Encuesta: 4/25/2017 1:37:18 PM

Id Encuesta: 144895 - Ticket:66797 - Estatus:Autorizado

Período Electoral	CAMPAÑA
Ámbito	Local
Partido Político	MORENA
Otro Partido	
Nombre Candidato	MIGUEL ÁNGEL NAVARRO QUINTERO
Descripción del Cargo	GOBERNADOR
Otro Cargo	
Lema / Versión	NAYARIT NO SE HEREDA SE DEFIENDE

Entidad	NAYARIT
Municipio	IXTLÁN DEL RÍO
Colonia	LA ESTACIÓN
Calle	CARRETERA IXTLAN AHUACATLAN
Número	SN
Entre calle	SECCION 50
Y Calle	SIN NOMBRE
C.P.	63958
Referencia	FRENTE A MUEBLERÍA ROCO
Distritos Federales	
Distritos Locales	DISTRITO XVI

Observaciones

Tamaño Ancho: 6 metros, alto: 2 metros

Tipo Anuncio PANORÁMICOS



Sistema Integral de Monitoreo de Espectaculares

Reporte de recorrido

Usuario pedro.torres Fecha Encuesta: 5/5/2017 2:17:55 PM

Id Encuesta: 144904 - Ticket:66800 - Estatus: Autorizado

Período Electoral	CAMPAÑA
Ámbito	Local
Partido Político	MORENA
Otro Partido	
Nombre Candidato	MIGUEL ANGEL NAVARRO QUINTERO
Descripción del Cargo	GOBERNADOR
Otro Cargo	
Lema / Versión	NAYARIT NO SE HEREDA SE TRABAJA

Entidad	NAYARIT
Municipio	SANTIAGO IXCUINTLA
Colonia	CENTRO
Calle	CARRETERA SANTIAGO IXCUINTLA AMAPA
Número	SN
Entre calle	BORDO
Y Calle	TABAMEX
C.P.	63300
Referencia	ENTRADA A SANTIAGO IXCUINTLA
Distritos Federales	
Distritos Locales	DISTRITO V

Observaciones

Tamaño Ancho: 6 metros, alto: 1 metros

Tipo Anuncio PANORÁMICOS



Sistema Integral de Monitoreo de Espectaculares

Reporte de recorrido

Usuario leandro.flores Fecha Encuesta: 5/5/2017 12:43:18 PM

Id Encuesta: 144913 - Ticket:66802 - Estatus:Autorizado

Período Electoral	CAMPAÑA
Ámbito	Local
Partido Político	MORENA
Otro Partido	
Nombre Candidato	MOISÉS DE LOS REYES CARRILLO CASTRO
Descripción del Cargo	DIPUTADO LOCAL
Otro Cargo	
Lema / Versión	ESTAMOS A TIEMPO DE RECUPERAR NAYARIT

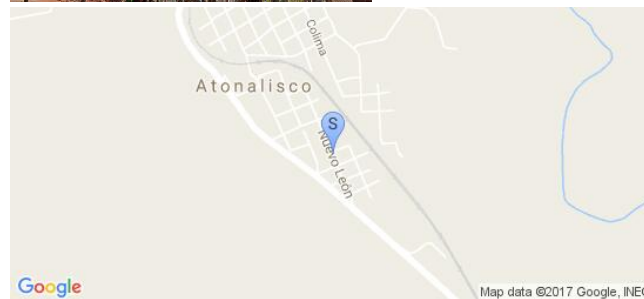
Entidad	NAYARIT
Municipio	TEPIC
Colonia	LA EMPACADORA
Calle	CARRETERA TEPIC AGUAMILPA
Número	SIN NÚMERO
Entre calle	NUEVO LEON
Y Calle	BENITO JUAREZ
C.P.	63523
Referencia	ATONALISCO
Distritos Federales	
Distritos Locales	DISTRITO XVII

Observaciones

Tamaño Ancho: 2.8 metros, alto: 2.8 metros



Tipo Anuncio MANTAS



Sistema Integral de Monitoreo de Espectaculares

Reporte de recorrido

Usuario leandro.flores Fecha Encuesta: 5/5/2017 2:31:27 PM

Id Encuesta: 144914 - Ticket:66802 - Estatus:Autorizado

Período Electoral	CAMPAÑA
Ámbito	Local
Partido Político	MORENA
Otro Partido	
Nombre Candidato	MIGUEL ANGEL NAVARRO QUINTERO
Descripción del Cargo	GOBERNADOR
Otro Cargo	
Lema / Versión	NAYARIT NO SE HEREDA SE TRABAJA

Entidad	NAYARIT
Municipio	TEPIC
Colonia	LA EMPACADORAS
Calle	CARRETERA TEPEC AGUAMILPA
Número	SIN NÚMERO
Entre calle	SIN NOMBRE
Y Calle	SIN NOMBRE
C.P.	63523
Referencia	A 100 MTS DE UNA BODEGA BLANCA CON GUINDA
Distritos Federales	
Distritos Locales	DISTRITO XVII

Observaciones

Tamaño Ancho: 6 metros, alto: 2 metros

Tipo Anuncio PANORÁMICOS



Sistema Integral de Monitoreo de Espectaculares

Reporte de recorrido

Usuario leandro.flores Fecha Encuesta: 5/5/2017 4:50:55 PM

Id Encuesta: 144916 - Ticket:66802 - Estatus:Autorizado

Período Electoral	CAMPAÑA
Ámbito	Local
Partido Político	MORENA
Otro Partido	
Nombre Candidato	MIGUEL ANGEL NAVARRO QUINTERO
Descripción del Cargo	GOBERNADOR
Otro Cargo	
Lema / Versión	NAYARIT NO SE HEREDA SE DEFIENDE

Entidad	NAYARIT
Municipio	TEPIC
Colonia	LA CANTERA
Calle	AVENIDA AGUAMILPA
Número	SIN NÚMERO
Entre calle	FELIPE FLORES
Y Calle	PASEO DE GERANIO
C.P.	63200
Referencia	MADERERIA
Distritos Federales	
Distritos Locales	DISTRITO XVII

Observaciones

Tamaño Ancho: 6 metros, alto: 2 metros

Tipo Anuncio PANORÁMICOS



Sistema Integral de Monitoreo de Espectaculares y Medios Impresos.
 Usuario: LEANDRO ANTONIO FLORES GARCIA Fecha Monitoreo: 24/05/2017
 ID Encuesta: 22272 Ticket: 22248 Estatus: Validado

Proceso Electoral: Local Ordinario 2016-2017

Entidad:	NAYARIT	UBICACIÓN	
Municipio:	TEPIC	Latitud:	21.520809173583984
Proceso:	CAMPAÑA	Longitud:	-104.9220199584961
Ámbito:	Local	Calle:	DE LOS INSURGENTES PONIENTE
		Colonia:	RODEO DE LA PUNTA
Hallazgo:	Panorámicos o espectaculares	Número:	SN
Otro Hallazgo:	NO APLICA		
Tamaño (metros):	ANCHO: 9 ALTO: 6	Código Postal:	63000
Lema/Versión:	ESTAMOS A TIEMPO DE RECUPERAR TEPIC PAVEL JARERO CANDIDATO PRESIDENTE DE TEPIC	Entre Calle:	LAS BRISAS
ID-INE:	19088	Y Calle:	ESQUINA
Tipo Beneficio:	Directo	Referencia:	FRENTE NEGOCIO CRUZ AZUL
Observaciones:	NINGUNA		

BENEFICIADO(S):

No. 1	
Tipo Asociación:	Partido
Cargo:	PRESIDENTE MUNICIPAL
Sujeto Obligado:	MORENA

Sistema Integral de Monitoreo de Espectaculares y Medios Impresos.
Usuario: LEANDRO ANTONIO FLORES GARCIA Fecha Monitoreo: 24/05/2017
ID Encuesta: 22272 Ticket: 22248 Estatus: Validado

Distritos Locales:	TEPIC
Beneficiado(s):	MIGUEL PAVEL JARERO VELAZQUEZ () (19088)



Sistema Integral de Monitoreo de Espectaculares y Medios Impresos.
 Usuario: LEANDRO ANTONIO FLORES GARCIA Fecha Monitoreo: 24/05/2017
 ID Encuesta: 23155 Ticket: 23129 Estatus: Validado

Proceso Electoral: Local Ordinario 2016-2017

Entidad:	NAYARIT	UBICACIÓN	
Municipio:	TEPIC	Latitud:	21.50096893310547
Proceso:	CAMPAÑA	Longitud:	-104.88882446289063
Ámbito:	Local	Calle:	AVENIDA INSURGENTES
		Colonia:	SAN ANTONIO
Hallazgo:	Mantas (igual o mayor a 12mts)	Número:	SN
Otro Hallazgo:	NO APLICA		
Tamaño (metros):	ANCHO: 9 ALTO: 6 Y POR MÉXICO	Código Postal:	63155
Lema/Versión:	TENGAMOS ESPERANZA	Entre Calle:	21 DE OCTUBRE
ID-INE:	17828	Y Calle:	21 DE MARZO
Tipo Beneficio:	Personalizado	Referencia:	TECHO DEL NEGOCIO STARLINE
Observaciones:	NINGUNA		

BENEFICIADO(S):

No. 1	
Distritos Locales:	TEPIC
Cargo:	GOBERNADOR ESTATAL
Tipo Asociación:	Partido
Sujeto Obligado:	MORENA
Beneficiado(s):	MIGUEL ANGEL NAVARRO QUINTERO () (17828)

Sistema Integral de Monitoreo de Espectaculares y Medios Impresos.

Usuario: LEANDRO ANTONIO FLORES GARCIA Fecha Monitoreo: 24/05/2017

ID Encuesta: 23155 Ticket: 23129 Estatus: Validado



Sistema Integral de Monitoreo de Espectaculares y Medios Impresos.
 Usuario: LEANDRO ANTONIO FLORES GARCIA Fecha Monitoreo: 24/05/2017
 ID Encuesta: 23248 Ticket: 23222 Estatus: Validado

Proceso Electoral: Local Ordinario 2016-2017

Entidad:	NAYARIT	UBICACIÓN	
Municipio:	TEPIC	Latitud:	21.49727439880371
Proceso:	CAMPAÑA	Longitud:	-104.88536071777344
Ámbito:	Local	Calle:	AVENIDA INSURGENTES
		Colonia:	CAPITÁN OROZCO ORTEGA
Hallazgo:	Mantas (igual o mayor a 12mts)	Número:	SN
Otro Hallazgo:	NO APLICA		
Tamaño (metros):	ANCHO: 2350 ALTO: 350	Código Postal:	63150
Lema/Versión:	ESTAMOS A TIEMPO DE RECUPERAR TEPIC	Entre Calle:	ESQUINA
ID-INE:	19088	Y Calle:	BOGOTA
Tipo Beneficio:	Directo	Referencia:	FRENTE A LA GASOLINERA

Observaciones:

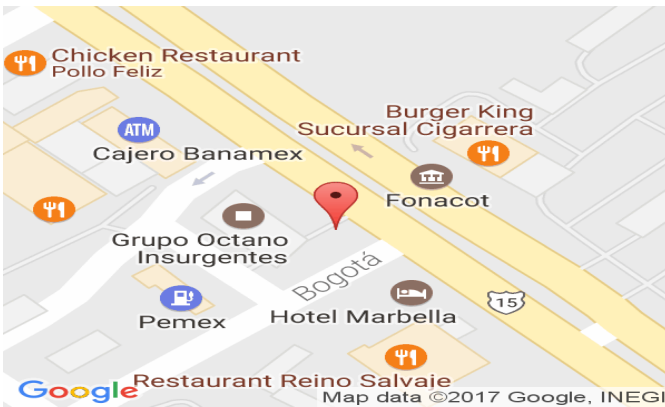
BENEFICIADO(S):

No. 1	
Distritos Locales:	TEPIC
Beneficiado(s):	MIGUEL PAVEL JARERO VELAZQUEZ () (19088)
Cargo:	PRESIDENTE MUNICIPAL
Sujeto Obligado:	MORENA
Tipo Asociación:	Partido

Sistema Integral de Monitoreo de Espectaculares y Medios Impresos.

Usuario: LEANDRO ANTONIO FLORES GARCIA Fecha Monitoreo: 24/05/2017

ID Encuesta: 23248 Ticket: 23222 Estatus: Validado



Sistema Integral de Monitoreo de Espectaculares y Medios Impresos.
 Usuario: LEANDRO ANTONIO FLORES GARCIA Fecha Monitoreo: 24/05/2017
 ID Encuesta: 23285 Ticket: 23259 Estatus: Validado

Proceso Electoral: Local Ordinario 2016-2017

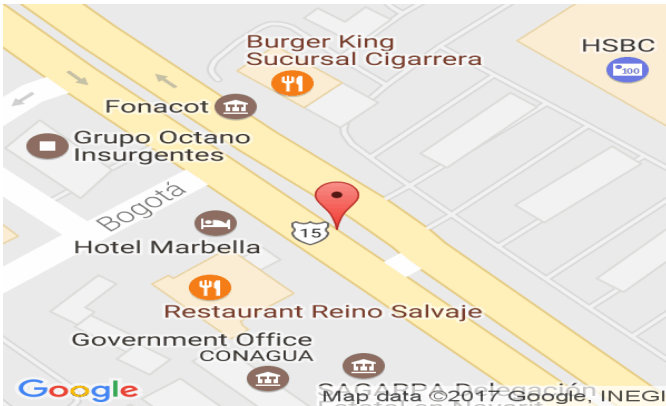
Entidad:	NAYARIT	UBICACIÓN	
Municipio:	TEPIC	Latitud:	21.49701690673828
Proceso:	CAMPAÑA	Longitud:	-104.8848876953125
Ámbito:	Local	Calle:	MAZATLÁN
		Colonia:	CENTRO
Hallazgo:	Panorámicos o espectaculares	Número:	SN
Otro Hallazgo:	NO APLICA		
Tamaño (metros):	ANCHO: 7 ALTO: 4	Código Postal:	63150
Lema/Versión:	POR NAYARIT Y POR MÉXICO TENGAMOS ESPERANZA	Entre Calle:	BOGOTÁ
ID-INE:	17828	Y Calle:	BUENOS AIRES
Tipo Beneficio:	Personalizado	Referencia:	TECHO DE LOCALES TELCEL ESTAFETA

Observaciones:

BENEFICIADO(S):

No. 1	
Distritos Locales:	TEPIC
Cargo:	GOBERNADOR ESTATAL
Tipo Asociación:	Partido
Sujeto Obligado:	MORENA
Beneficiado(s):	MIGUEL ANGEL NAVARRO QUINTERO () (17828)

Sistema Integral de Monitoreo de Espectaculares y Medios Impresos.
Usuario: LEANDRO ANTONIO FLORES GARCIA Fecha Monitoreo: 24/05/2017
ID Encuesta: 23285 Ticket: 23259 Estatus: Validado



Sistema Integral de Monitoreo de Espectaculares y Medios Impresos.

Usuario: MARIA DE LOS ANGELES MARTINEZ PEREZ Fecha Monitoreo: 24/05/2017

ID Encuesta: 23448 Ticket: 23422 Estatus: Validado

Proceso Electoral: Local Ordinario 2016-2017

Entidad:	NAYARIT	UBICACIÓN	
Municipio:	DEL NAYAR	Latitud:	22.258604049682617
Proceso:	CAMPAÑA	Longitud:	-104.51820373535156
Ámbito:	Local	Calle:	sin nombre
		Colonia:	Jesús María
Hallazgo:	Mantas (menores a 12mts)	Número:	sin número
Otro Hallazgo:	NO APLICA		
Tamaño (metros):	ANCHO: 1.8 ALTO: 1.2	Código Postal:	63530
Lema/Versión:	por Nayarit y por México tengamos esperanza	Entre Calle:	sin nombre
ID-INE:	17828	Y Calle:	sin nombre
Tipo Beneficio:	Personalizado	Referencia:	frente a CFE
Observaciones:	ninguna		

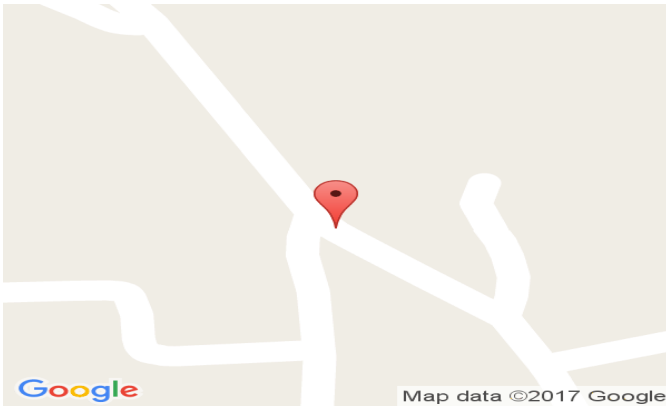
BENEFICIADO(S):

No. 1	
Sujeto Obligado:	MORENA
Cargo:	GOBERNADOR ESTATAL
Distritos Locales:	JESUS MARIA
Beneficiado(s):	MIGUEL ANGEL NAVARRO QUINTERO () (17828)
Tipo Asociación:	Partido

Sistema Integral de Monitoreo de Espectaculares y Medios Impresos.

Usuario: MARIA DE LOS ANGELES MARTINEZ PEREZ Fecha Monitoreo: 24/05/2017

ID Encuesta: 23448 Ticket: 23422 Estatus: Validado



Sistema Integral de Monitoreo de Espectaculares y Medios Impresos.

Usuario: MARIA DE LOS ANGELES MARTINEZ PEREZ Fecha Monitoreo: 24/05/2017

ID Encuesta: 23449 Ticket: 23423 Estatus: Validado

Proceso Electoral: Local Ordinario 2016-2017

Entidad:	NAYARIT	UBICACIÓN	
Municipio:	DEL NAYAR	Latitud:	22.258541107177734
Proceso:	CAMPAÑA	Longitud:	-104.51803588867188
Ámbito:	Local	Calle:	sin nombre
		Colonia:	Jesús María
Hallazgo:	Mantas (menores a 12mts)	Número:	sin número
Otro Hallazgo:	NO APLICA		
Tamaño (metros):	ANCHO: 1.6 ALTO: 1.2	Código Postal:	63530
Lema/Versión:	por Nayarit y por México tengamos esperanza	Entre Calle:	sin nombre
ID-INE:	17828	Y Calle:	sin nombre
Tipo Beneficio:	Directo	Referencia:	por el consejo municipal electoral
Observaciones:	ninguna		

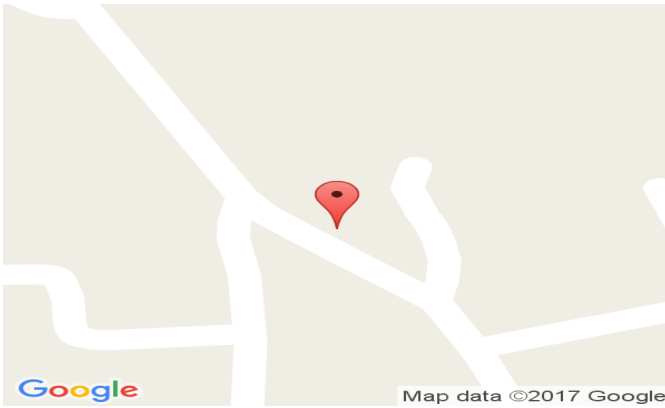
BENEFICIADO(S):

No. 1	
Sujeto Obligado:	MORENA
Tipo Asociación:	Partido
Cargo:	GOBERNADOR ESTATAL
Distritos Locales:	JESUS MARIA
Beneficiado(s):	MIGUEL ANGEL NAVARRO QUINTERO () (17828)

Sistema Integral de Monitoreo de Espectaculares y Medios Impresos.

Usuario: MARIA DE LOS ANGELES MARTINEZ PEREZ Fecha Monitoreo: 24/05/2017

ID Encuesta: 23449 Ticket: 23423 Estatus: Validado



Sistema Integral de Monitoreo de Espectaculares y Medios Impresos.

Usuario: MARIA DE LOS ANGELES MARTINEZ PEREZ Fecha Monitoreo: 24/05/2017

ID Encuesta: 23458 Ticket: 23432 Estatus: Validado

Proceso Electoral: Local Ordinario 2016-2017

Entidad:	NAYARIT	UBICACIÓN	
Municipio:	DEL NAYAR	Latitud:	22.254779815673828
Proceso:	CAMPAÑA	Longitud:	-104.51738739013672
Ámbito:	Local	Calle:	sin nombre
		Colonia:	Jesús María
Hallazgo:	Mantas (igual o mayor a 12mts)	Número:	sin número
Otro Hallazgo:	NO APLICA		
Tamaño (metros):	ANCHO: 6 ALTO: 5	Código Postal:	63530
	candidato a regidor demarcación 1, aún hay esperanza recuperemos Jesús María	Entre Calle:	sin nombre
Lema/Versión:		Y Calle:	sin nombre
ID-INE:	21710	Referencia:	salida a la mesa del Nayar
Tipo Beneficio:	Directo		
Observaciones:	ninguna		

BENEFICIADO(S):

No. 1	
Distritos Locales:	JESUS MARIA
Cargo:	REGIDOR MR
Tipo Asociación:	Partido
Sujeto Obligado:	MORENA
Beneficiado(s):	ELIAS CAMPOS PANUCO

Sistema Integral de Monitoreo de Espectaculares y Medios Impresos.

Usuario: MARIA DE LOS ANGELES MARTINEZ PEREZ Fecha Monitoreo: 24/05/2017

ID Encuesta: 23458 Ticket: 23432 Estatus: Validado



Sistema Integral de Monitoreo de Espectaculares y Medios Impresos.

Usuario: AMNER DIONICIO PENOEL MURILLO ZARAGOZA Fecha Monitoreo: 25/05/2017

ID Encuesta: 23797 Ticket: 23771 Estatus: Validado

Proceso Electoral: Local Ordinario 2016-2017

Entidad:	NAYARIT	UBICACIÓN	
Municipio:	TEPIC	Latitud:	21.52338409423828
Proceso:	CAMPAÑA	Longitud:	-104.87625122070313
Ámbito:	Local	Calle:	AVENIDA ZAPOPAN
		Colonia:	VILLAS DE LA CRUZ
Hallazgo:	Panorámicos o espectaculares	Número:	781
Otro Hallazgo:	NO APLICA		
Tamaño (metros):	ANCHO: 5 ALTO: 2	Código Postal:	63039
	NAYARIT NO SE		
Lema/Versión:	HEREDA SE DEFIENDE	Entre Calle:	FELIX BIZARRON
ID-INE:	7	Y Calle:	JESUS ZAVALZA
Tipo Beneficio:	Directo	Referencia:	CASINO CAMPESTRE LOS ARCOS

Observaciones:

BENEFICIADO(S):

No. 1	
Distritos Locales:	TEPIC
Cargo:	GOBERNADOR ESTATAL
Tipo Asociación:	Partido
Sujeto Obligado:	MORENA
Beneficiado(s):	MIGUEL ANGEL NAVARRO QUINTERO () (17828)

Sistema Integral de Monitoreo de Espectaculares y Medios Impresos.

Usuario: AMNER DIONICIO PENOEL MURILLO ZARAGOZA Fecha Monitoreo: 25/05/2017

ID Encuesta: 23797 Ticket: 23771 Estatus: Validado



Sistema Integral de Monitoreo de Espectaculares y Medios Impresos.

Usuario: AMNER DIONICIO PENOEL MURILLO ZARAGOZA Fecha Monitoreo: 25/05/2017

ID Encuesta: 23801 Ticket: 23775 Estatus: Validado

Proceso Electoral: Local Ordinario 2016-2017

Entidad:	NAYARIT	UBICACIÓN	
Municipio:	TEPIC	Latitud:	21.5234317779541
Proceso:	CAMPAÑA	Longitud:	-104.87628173828125
Ámbito:	Local	Calle:	AVENIDA ZAPOPAN
		Colonia:	VILLAS DE LA CRUZ
Hallazgo:	Panorámicos o espectaculares	Número:	781
Otro Hallazgo:	NO APLICA		
Tamaño (metros):	ANCHO: 5 ALTO: 2	Código Postal:	63037
	ESTAMOS A TIEMPO		
Lema/Versión:	DE RECUPERAR TEPIC	Entre Calle:	FELIX BIZARRON
ID-INE:	9	Y Calle:	JESUS ZAVALZA
Tipo Beneficio:	Directo	Referencia:	8

Observaciones:

BENEFICIADO(S):

No. 1	
Distritos Locales:	TEPIC
Cargo:	PRESIDENTE MUNICIPAL
Tipo Asociación:	Partido
Sujeto Obligado:	MORENA
Beneficiado(s):	MIGUEL PAVEL JARERO VELAZQUEZ () (19088)

Sistema Integral de Monitoreo de Espectaculares y Medios Impresos.

Usuario: AMNER DIONICIO PENOEL MURILLO ZARAGOZA Fecha Monitoreo: 25/05/2017

ID Encuesta: 23801 Ticket: 23775 Estatus: Validado



Sistema Integral de Monitoreo de Espectaculares y Medios Impresos.

Usuario: AMNER DIONICIO PENOEL MURILLO ZARAGOZA Fecha Monitoreo: 25/05/2017

ID Encuesta: 24033 Ticket: 24007 Estatus: Validado

Proceso Electoral: Local Ordinario 2016-2017

Entidad:	NAYARIT	UBICACIÓN	
Municipio:	TEPIC	Latitud:	21.468687057495117
Proceso:	CAMPAÑA	Longitud:	-104.8755111694336
Ámbito:	Local	Calle:	AVENIDA LOS SAUCES
		Colonia:	LOS SAUCES
Hallazgo:	Panorámicos o espectaculares	Número:	366
Otro Hallazgo:	NO APLICA		
Tamaño (metros):	ANCHO: 5 ALTO: 2	Código Postal:	63197
	NAYARIT NO SE		
Lema/Versión:	HEREDA SE TRABAJA	Entre Calle:	ACACIA
ID-INE:	11	Y Calle:	ENCINO
Tipo Beneficio:	Directo	Referencia:	CANCHA DE FUTBOL RAPIDO

Observaciones:

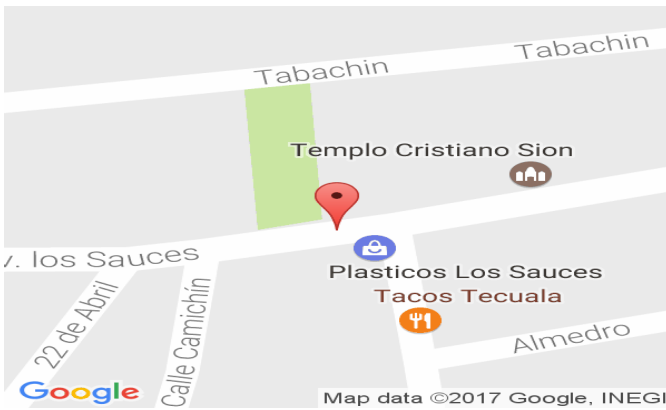
BENEFICIADO(S):

No. 1	
Distritos Locales:	TEPIC
Cargo:	GOBERNADOR ESTATAL
Tipo Asociación:	Partido
Sujeto Obligado:	MORENA
Beneficiado(s):	MIGUEL ANGEL NAVARRO QUINTERO () (17828)

Sistema Integral de Monitoreo de Espectaculares y Medios Impresos.

Usuario: AMNER DIONICIO PENOEL MURILLO ZARAGOZA Fecha Monitoreo: 25/05/2017

ID Encuesta: 24033 Ticket: 24007 Estatus: Validado



Sistema Integral de Monitoreo de Espectaculares y Medios Impresos.

Usuario: AMNER DIONICIO PENOEL MURILLO ZARAGOZA Fecha Monitoreo: 25/05/2017

ID Encuesta: 24034 Ticket: 24008 Estatus: Validado

Proceso Electoral: Local Ordinario 2016-2017

Entidad:	NAYARIT	UBICACIÓN	
Municipio:	TEPIC	Latitud:	21.46868133544922
Proceso:	CAMPAÑA	Longitud:	-104.87548065185547
Ámbito:	Local	Calle:	AVENIDA LOS SAUCES
		Colonia:	LOS SAUCES
Hallazgo:	Panorámicos o espectaculares	Número:	363
Otro Hallazgo:	NO APLICA		
Tamaño (metros):	ANCHO: 5 ALTO: 2	Código Postal:	63197
	ESTAMOS A TIEMPO		
Lema/Versión:	DE RECUPERAR TEPIC	Entre Calle:	ENCINO
ID-INE:	12	Y Calle:	ACACIA
Tipo Beneficio:	Directo	Referencia:	CANCHA DE FUTBOL RAPIDO

Observaciones:

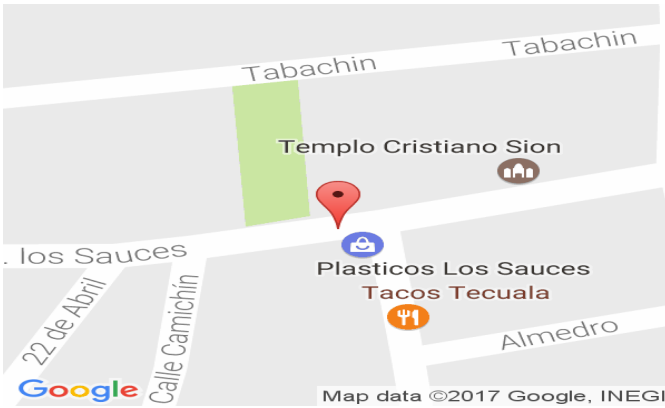
BENEFICIADO(S):

No. 1	
Tipo Asociación:	Partido
Distritos Locales:	TEPIC
Beneficiado(s):	MIGUEL PAVEL JARERO VELAZQUEZ () (19088)
Cargo:	PRESIDENTE MUNICIPAL
Sujeto Obligado:	MORENA

Sistema Integral de Monitoreo de Espectaculares y Medios Impresos.

Usuario: AMNER DIONICIO PENOEL MURILLO ZARAGOZA Fecha Monitoreo: 25/05/2017

ID Encuesta: 24034 Ticket: 24008 Estatus: Validado



Sistema Integral de Monitoreo de Espectaculares y Medios Impresos.
 Usuario: LEANDRO ANTONIO FLORES GARCIA Fecha Monitoreo: 26/05/2017
 ID Encuesta: 24105 Ticket: 24079 Estatus: Validado

Proceso Electoral: Local Ordinario 2016-2017

Entidad:	NAYARIT	UBICACIÓN	
Municipio:	SANTIAGO IXCUINTLA	Latitud:	21.81310272216797
Proceso:	CAMPAÑA	Longitud:	-105.19794464111328
Ámbito:	Local	Calle:	santiago
		Colonia:	López velarde
Hallazgo:	Panorámicos o espectaculares	Número:	sn
Otro Hallazgo:	NO APLICA		
Tamaño (metros):	ANCHO: 9 ALTO: 6	Código Postal:	63330
Lema/Versión:	estamos a tiempo de recuperar Nayarit	Entre Calle:	pino Suárez
ID-INE:	19160	Y Calle:	esquina
Tipo Beneficio:	Directo	Referencia:	frente gasolinera
Observaciones:	esta imegen de lopez Obrador		

BENEFICIADO(S):

No. 1	
Distritos Locales:	SANTIAGO IXCUINTLA
Cargo:	PRESIDENTE MUNICIPAL
Tipo Asociación:	Partido
Sujeto Obligado:	MORENA
Beneficiado(s):	DIANA MESSINA FERNANDEZ () (19160)

Sistema Integral de Monitoreo de Espectaculares y Medios Impresos.

Usuario: LEANDRO ANTONIO FLORES GARCIA Fecha Monitoreo: 26/05/2017

ID Encuesta: 24105 Ticket: 24079 Estatus: Validado



Sistema Integral de Monitoreo de Espectaculares y Medios Impresos.

Usuario: AMNER DIONICIO PENOEL MURILLO ZARAGOZA Fecha Monitoreo: 26/05/2017

ID Encuesta: 24114 Ticket: 24088 Estatus: Validado

Proceso Electoral: Local Ordinario 2016-2017

Entidad:	NAYARIT	UBICACIÓN	
Municipio:	TEPIC	Latitud:	21.565122604370117
Proceso:	CAMPAÑA	Longitud:	-104.87865447998047
Ámbito:	Local	Calle:	PRIMERO DE MAYO
		Colonia:	BELLAVISTA
Hallazgo:	Panorámicos o espectaculares	Número:	SN
Otro Hallazgo:	NO APLICA		
Tamaño (metros):	ANCHO: 6 ALTO: 1.5	Código Postal:	63036
	NAYARIT NO SE		
Lema/Versión:	HEREDA SE DEFIENDE	Entre Calle:	UNO DE MAYO
ID-INE:	7	Y Calle:	4 DE MAYO
Tipo Beneficio:	Directo	Referencia:	A 20 METROS DE PIV 2 BELLAVISTA

Observaciones:

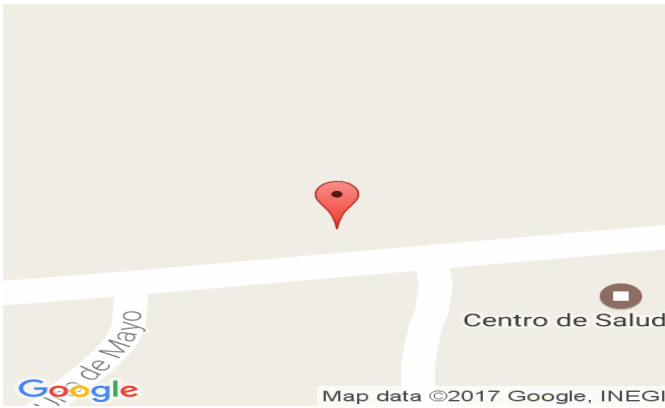
BENEFICIADO(S):

No. 1	
Distritos Locales:	TEPIC
Cargo:	GOBERNADOR ESTATAL
Tipo Asociación:	Partido
Sujeto Obligado:	MORENA
Beneficiado(s):	MIGUEL ANGEL NAVARRO QUINTERO () (17828)

Sistema Integral de Monitoreo de Espectaculares y Medios Impresos.

Usuario: AMNER DIONICIO PENOEL MURILLO ZARAGOZA Fecha Monitoreo: 26/05/2017

ID Encuesta: 24114 Ticket: 24088 Estatus: Validado



Sistema Integral de Monitoreo de Espectaculares y Medios Impresos.

Usuario: AMNER DIONICIO PENOEL MURILLO ZARAGOZA Fecha Monitoreo: 26/05/2017

ID Encuesta: 24145 Ticket: 24119 Estatus: Validado

Proceso Electoral: Local Ordinario 2016-2017

Entidad:	NAYARIT	UBICACIÓN	
Municipio:	TEPIC	Latitud:	21.56505584716797
Proceso:	CAMPAÑA	Longitud:	-104.8787612915039
Ámbito:	Local	Calle:	PRIMERO DE MAYO
		Colonia:	BELLAVISTA
Hallazgo:	Panorámicos o espectaculares	Número:	SN
Otro Hallazgo:	NO APLICA		
Tamaño (metros):	ANCHO: 7 ALTO: 1.6	Código Postal:	63036
	ESTAMOS A TIEMPO		
Lema/Versión:	DE RECUPERAR TEPIC	Entre Calle:	4 DE MAYO
ID-INE:	10	Y Calle:	CENTRO DE SALUD
Tipo Beneficio:	Directo	Referencia:	A UN COSTADO DEL ARROYO

Observaciones:

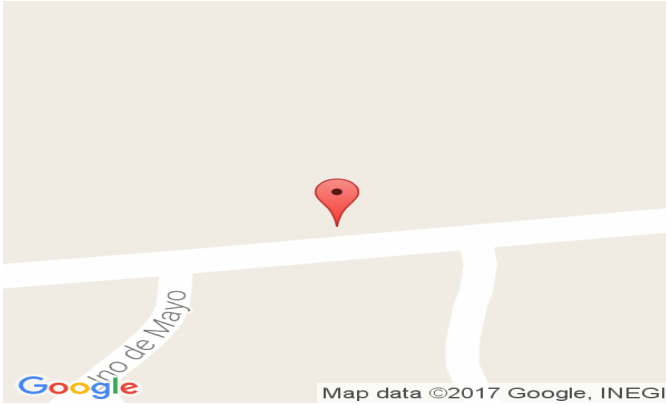
BENEFICIADO(S):

No. 1	
Beneficiado(s):	MIGUEL PAVEL JARERO VELAZQUEZ () (19088)
Distritos Locales:	TEPIC
Cargo:	PRESIDENTE MUNICIPAL
Tipo Asociación:	Partido
Sujeto Obligado:	MORENA

Sistema Integral de Monitoreo de Espectaculares y Medios Impresos.

Usuario: AMNER DIONICIO PENOEL MURILLO ZARAGOZA Fecha Monitoreo: 26/05/2017

ID Encuesta: 24145 Ticket: 24119 Estatus: Validado



Sistema Integral de Monitoreo de Espectaculares y Medios Impresos.

Usuario: MARIA DE LOS ANGELES MARTINEZ PEREZ Fecha Monitoreo: 24/05/2017

ID Encuesta: 24155 Ticket: 24129 Estatus: Validado

Proceso Electoral: Local Ordinario 2016-2017

Entidad:	NAYARIT	UBICACIÓN	
Municipio:	DEL NAYAR	Latitud:	22.256011962890625
Proceso:	CAMPAÑA	Longitud:	-104.5169448852539
Ámbito:	Local	Calle:	sin nombre
		Colonia:	Jesús María
Hallazgo:	Mantas (menores a 12mts)	Número:	sin número
Otro Hallazgo:	NO APLICA		
Tamaño (metros):	ANCHO: 1.8 ALTO: 1.2	Código Postal:	63530
Lema/Versión:	por nayarit y por México tengamos esperanza	Entre Calle:	sin nombre
ID-INE:	17828	Y Calle:	sin nombre
Tipo Beneficio:	Personalizado	Referencia:	frente al centro de salud
Observaciones:	ninguna		

BENEFICIADO(S):

No. 1	
Distritos Locales:	JESUS MARIA
Cargo:	GOBERNADOR ESTATAL
Tipo Asociación:	Partido
Sujeto Obligado:	MORENA
Beneficiado(s):	MIGUEL ANGEL NAVARRO QUINTERO () (17828)

Sistema Integral de Monitoreo de Espectaculares y Medios Impresos.

Usuario: MARIA DE LOS ANGELES MARTINEZ PEREZ Fecha Monitoreo: 24/05/2017

ID Encuesta: 24155 Ticket: 24129 Estatus: Validado



Sistema Integral de Monitoreo de Espectaculares y Medios Impresos.

Usuario: MARIA DE LOS ANGELES MARTINEZ PEREZ Fecha Monitoreo: 25/05/2017

ID Encuesta: 24166 Ticket: 24140 Estatus: Validado

Proceso Electoral: Local Ordinario 2016-2017

Entidad:	NAYARIT	UBICACIÓN	
Municipio:	DEL NAYAR	Latitud:	22.246904373168945
Proceso:	CAMPAÑA	Longitud:	-104.51925659179688
Ámbito:	Local	Calle:	sin nombre
		Colonia:	Jesús María
Hallazgo:	Bardas	Número:	sin número
Otro Hallazgo:	NO APLICA		
Tamaño (metros):	ANCHO: 4.5 ALTO: 1.6	Código Postal:	63530
Lema/Versión:	Nayarit no se hereda, se defiende, estamos a tiempo	Entre Calle:	sin nombre
ID-INE:	21710	Y Calle:	sin nombre
Tipo Beneficio:	Personalizado	Referencia:	en la salida al rio por el puente
Observaciones:	ninguna		

BENEFICIADO(S):

No. 1	
Distritos Locales:	JESUS MARIA
Cargo:	REGIDOR MR
Tipo Asociación:	Partido
Sujeto Obligado:	MORENA
Beneficiado(s):	Elias Campos Panuco

Sistema Integral de Monitoreo de Espectaculares y Medios Impresos.

Usuario: MARIA DE LOS ANGELES MARTINEZ PEREZ Fecha Monitoreo: 25/05/2017

ID Encuesta: 24166 Ticket: 24140 Estatus: Validado



Sistema Integral de Monitoreo de Espectaculares y Medios Impresos.

Usuario: MARIA DE LOS ANGELES MARTINEZ PEREZ Fecha Monitoreo: 25/05/2017

ID Encuesta: 24167 Ticket: 24141 Estatus: Validado

Proceso Electoral: Local Ordinario 2016-2017

Entidad:	NAYARIT	UBICACIÓN	
Municipio:	DEL NAYAR	Latitud:	22.246854782104492
Proceso:	CAMPAÑA	Longitud:	-104.51921081542969
Ámbito:	Local	Calle:	sin nombre
		Colonia:	Jesús María
Hallazgo:	Bardas	Número:	sin número
Otro Hallazgo:	NO APLICA		
Tamaño (metros):	ANCHO: 4.5 ALTO: 1.6	Código Postal:	63530
Lema/Versión:	Nayarit no se hereda, se defiende, estamos a tiempp	Entre Calle:	sin nombre
ID-INE:	21710	Y Calle:	sin nombre
Tipo Beneficio:	Personalizado	Referencia:	barda de block salida al rio por el puente
Observaciones:	ninguna		

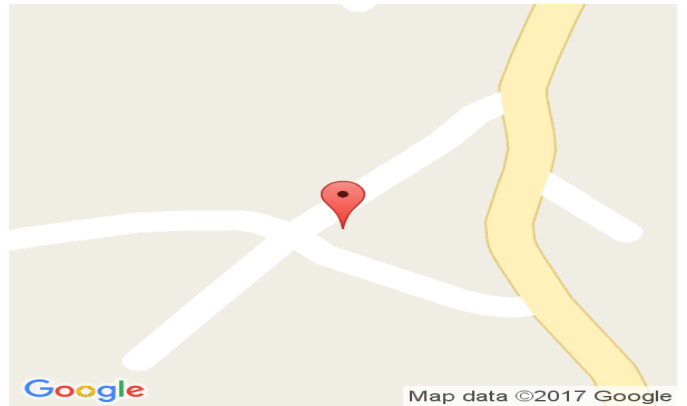
BENEFICIADO(S):

No. 1	
Distritos Locales:	JESUS MARIA
Cargo:	REGIDOR MR
Tipo Asociación:	Partido
Sujeto Obligado:	MORENA
Beneficiado(s):	Elías Campos Panuco

Sistema Integral de Monitoreo de Espectaculares y Medios Impresos.

Usuario: MARIA DE LOS ANGELES MARTINEZ PEREZ Fecha Monitoreo: 25/05/2017

ID Encuesta: 24167 Ticket: 24141 Estatus: Validado



Sistema Integral de Monitoreo de Espectaculares y Medios Impresos.

Usuario: MARIA DE LOS ANGELES MARTINEZ PEREZ Fecha Monitoreo: 25/05/2017

ID Encuesta: 24171 Ticket: 24145 Estatus: Validado

Proceso Electoral: Local Ordinario 2016-2017

Entidad:	NAYARIT	UBICACIÓN	
Municipio:	DEL NAYAR	Latitud:	22.246774673461914
Proceso:	CAMPAÑA	Longitud:	-104.51375579833984
Ámbito:	Local	Calle:	sin nombre
		Colonia:	Jesús María
Hallazgo:	Bardas	Número:	sin número
Otro Hallazgo:	NO APLICA		
Tamaño (metros):	ANCHO: 3.5 ALTO: 1.5	Código Postal:	63530
Lema/Versión:	Nayarit no se hereda, se defiende, estamos a tiempo	Entre Calle:	sin nombre
ID-INE:	21710	Y Calle:	sin nombre
Tipo Beneficio:	Personalizado	Referencia:	a un costado de miscelánea las flores
Observaciones:	ninguna		

BENEFICIADO(S):

No. 1	
Distritos Locales:	JESUS MARIA
Cargo:	REGIDOR MR
Tipo Asociación:	Partido
Sujeto Obligado:	MORENA
Beneficiado(s):	Elias Campos Panuco

Sistema Integral de Monitoreo de Espectaculares y Medios Impresos.

Usuario: MARIA DE LOS ANGELES MARTINEZ PEREZ Fecha Monitoreo: 25/05/2017

ID Encuesta: 24171 Ticket: 24145 Estatus: Validado



Sistema Integral de Monitoreo de Espectaculares y Medios Impresos.
 Usuario: LEANDRO ANTONIO FLORES GARCIA Fecha Monitoreo: 26/05/2017
 ID Encuesta: 24178 Ticket: 24152 Estatus: Validado

Proceso Electoral: Local Ordinario 2016-2017

Entidad:	NAYARIT	UBICACIÓN	
Municipio:	SANTIAGO IXCUINTLA	Latitud:	21.81155776977539
Proceso:	CAMPAÑA	Longitud:	-105.2171630859375
Ámbito:	Local	Calle:	Juan Escutia
		Colonia:	Juárez
Hallazgo:	Mantas (menores a 12mts)	Número:	sn
Otro Hallazgo:	NO APLICA		
Tamaño (metros):	ANCHO: 4 ALTO: 150	Código Postal:	63330
Lema/Versión:	Nayarit no se hereda se trabaja	Entre Calle:	h militar
ID-INE:	17828	Y Calle:	esquina
Tipo Beneficio:	Personalizado	Referencia:	junto al balneario
Observaciones:	ninguna		

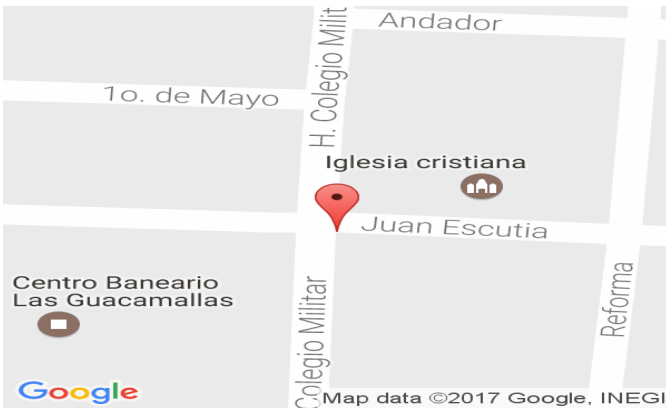
BENEFICIADO(S):

No. 1	
Distritos Locales:	SANTIAGO IXCUINTLA
Cargo:	GOBERNADOR ESTATAL
Tipo Asociación:	Partido
Sujeto Obligado:	MORENA
Beneficiado(s):	MIGUEL ANGEL NAVARRO QUINTERO () (17828)

Sistema Integral de Monitoreo de Espectaculares y Medios Impresos.

Usuario: LEANDRO ANTONIO FLORES GARCIA Fecha Monitoreo: 26/05/2017

ID Encuesta: 24178 Ticket: 24152 Estatus: Validado



Sistema Integral de Monitoreo de Espectaculares y Medios Impresos.

Usuario: AMNER DIONICIO PENOEL MURILLO ZARAGOZA Fecha Monitoreo: 26/05/2017

ID Encuesta: 24256 Ticket: 24230 Estatus: Validado

Proceso Electoral: Local Ordinario 2016-2017

Entidad:	NAYARIT	UBICACIÓN	
Municipio:	TEPIC	Latitud:	21.58460235595703
Proceso:	CAMPAÑA	Longitud:	-104.83296203613281
Ámbito:	Local	Calle:	MÉXICO
		Colonia:	SIN NOMBRE LOC. FRANCISCO I. MADERO
Hallazgo:	Panorámicos o espectaculares	Número:	SN
Otro Hallazgo:	NO APLICA		
Tamaño (metros):	ANCHO: 5 ALTO: 2	Código Postal:	63500
Lema/Versión:	NAYARIT NO SE HEREDA SE DEFIENDE	Entre Calle:	12 DE OCTUBRE
ID-INE:	12	Y Calle:	PRIVADA
Tipo Beneficio:	Directo	Referencia:	TELLER MECANICO

Observaciones:

BENEFICIADO(S):

No. 1	
Distritos Locales:	TEPIC
Cargo:	GOBERNADOR ESTATAL
Tipo Asociación:	Partido
Sujeto Obligado:	MORENA
Beneficiado(s):	MIGUEL ANGEL NAVARRO QUINTERO () (17828)

Sistema Integral de Monitoreo de Espectaculares y Medios Impresos.

Usuario: AMNER DIONICIO PENOEL MURILLO ZARAGOZA Fecha Monitoreo: 26/05/2017

ID Encuesta: 24256 Ticket: 24230 Estatus: Validado



Sistema Integral de Monitoreo de Espectaculares y Medios Impresos.

Usuario: AMNER DIONICIO PENOEL MURILLO ZARAGOZA Fecha Monitoreo: 26/05/2017

ID Encuesta: 24257 Ticket: 24231 Estatus: Validado

Proceso Electoral: Local Ordinario 2016-2017

Entidad:	NAYARIT	UBICACIÓN	
Municipio:	TEPIC	Latitud:	21.58456802368164
Proceso:	CAMPAÑA	Longitud:	-104.83289337158203
Ámbito:	Local	Calle:	MÉXICO
		Colonia:	SIN NOMBRE LOC. FRANCISCO I. MADERO
Hallazgo:	Panorámicos o espectaculares	Número:	SN
Otro Hallazgo:	NO APLICA		
Tamaño (metros):	ANCHO: 5 ALTO: 2	Código Postal:	63500
Lema/Versión:	ESTAMOS A TIEMPO DE RECUPERAR TEPIC	Entre Calle:	PRIVADA
ID-INE:	13	Y Calle:	12 DE OCTUBRE
Tipo Beneficio:	Directo	Referencia:	TALLER MECANICO

Observaciones:

BENEFICIADO(S):

No. 1	
Distritos Locales:	TEPIC
Cargo:	PRESIDENTE MUNICIPAL
Tipo Asociación:	Partido
Sujeto Obligado:	MORENA
Beneficiado(s):	MIGUEL PAVEL JARERO VELAZQUEZ () (19088)

Sistema Integral de Monitoreo de Espectaculares y Medios Impresos.

Usuario: AMNER DIONICIO PENOEL MURILLO ZARAGOZA Fecha Monitoreo: 26/05/2017

ID Encuesta: 24257 Ticket: 24231 Estatus: Validado



Sistema Integral de Monitoreo de Espectaculares y Medios Impresos.
 Usuario: LEANDRO ANTONIO FLORES GARCIA Fecha Monitoreo: 26/05/2017
 ID Encuesta: 24271 Ticket: 24245 Estatus: Validado

Proceso Electoral: Local Ordinario 2016-2017

Entidad:	NAYARIT	UBICACIÓN	
Municipio:	SANTIAGO IXCUINTLA	Latitud:	21.806787490844727
Proceso:	CAMPAÑA	Longitud:	-105.20896911621094
Ámbito:	Local	Calle:	Bordo de Protección
		Colonia:	Centro
Hallazgo:	Mantas (igual o mayor a 12mts)	Número:	sn
Otro Hallazgo:	NO APLICA		
Tamaño (metros):	ANCHO: 6 ALTO: 250	Código Postal:	63330
Lema/Versión:	estamos a tiempo de recuperar Nayarit	Entre Calle:	Galeana
ID-INE:	19160	Y Calle:	Rayon
Tipo Beneficio:	Directo	Referencia:	frente al puente a la presa
Observaciones:	junto a López Obrador doctor Navarro y Diana		

BENEFICIADO(S):

No. 1	
Tipo Asociación:	Partido
Cargo:	PRESIDENTE MUNICIPAL
Sujeto Obligado:	MORENA
Distritos Locales:	SANTIAGO IXCUINTLA
Beneficiado(s):	DIANA MESSINA FERNANDEZ () (19160)

Sistema Integral de Monitoreo de Espectaculares y Medios Impresos.

Usuario: LEANDRO ANTONIO FLORES GARCIA Fecha Monitoreo: 26/05/2017

ID Encuesta: 24271 Ticket: 24245 Estatus: Validado



Sistema Integral de Monitoreo de Espectaculares y Medios Impresos.
 Usuario: PEDRO LUIS TORRES GARCIA Fecha Monitoreo: 02/06/2017
 ID Encuesta: 28227 Ticket: 28201 Estatus: Validado

Proceso Electoral: Local Ordinario 2016-2017

Entidad:	NAYARIT	UBICACIÓN	
Municipio:	SANTA MARIA DEL ORO	Latitud:	21.326417922973633
Proceso:	CAMPAÑA	Longitud:	-104.6702651977539
Ámbito:	Local	Calle:	carretera a santa maria del oro km 0
		Colonia:	carretera
Hallazgo:	Panorámicos o espectaculares	Número:	s/n
Otro Hallazgo:	NO APLICA		
Tamaño (metros):	ANCHO: 7 ALTO: 2	Código Postal:	63834
Lema/Versión:	nayarit nos se hereda se defiende	Entre Calle:	s/c
ID-INE:	s/n	Y Calle:	s/c
Tipo Beneficio:	Directo	Referencia:	en el km 0 entrada a santa maria del oro

Observaciones:

BENEFICIADO(S):

No. 1	
Cargo:	GOBERNADOR ESTATAL
Distritos Locales:	SANTA MARIA DEL ORO
Beneficiado(s):	MIGUEL ANGEL NAVARRO QUINTERO () (17828)
Sujeto Obligado:	MORENA
Tipo Asociación:	Partido

Sistema Integral de Monitoreo de Espectaculares y Medios Impresos.
Usuario: PEDRO LUIS TORRES GARCIA Fecha Monitoreo: 02/06/2017
ID Encuesta: 28227 Ticket: 28201 Estatus: Validado



Sistema Integral de Monitoreo de Espectaculares y Medios Impresos.
 Usuario: YUSVIA SURIANA PARRA REYES Fecha Monitoreo: 16/05/2017
 ID Encuesta: 6971 Ticket: 6958 Estatus: Validado

Proceso Electoral: Local Ordinario 2016-2017

Entidad:	NAYARIT	UBICACIÓN	
Municipio:	TECUALA	Latitud:	22.429658889770508
Proceso:	CAMPAÑA	Longitud:	-105.43619537353516
Ámbito:	Local	Calle:	carretera Tecuala Acaponeta
		Colonia:	Revolucion
Hallazgo:	Panorámicos o espectaculares	Número:	sn
Otro Hallazgo:	NO APLICA		
Tamaño (metros):	ANCHO: 4 ALTO: 2	Código Postal:	63440
Lema/Versión:	Nayarit no se hereda se defiende	Entre Calle:	sin calle
ID-INE:	ninguno	Y Calle:	sin calle
Tipo Beneficio:	Directo	Referencia:	entrada a tecuala

Observaciones:

BENEFICIADO(S):

No. 1	
Sujeto Obligado:	MORENA
Tipo Asociación:	Partido
Cargo:	GOBERNADOR ESTATAL
Distritos Locales:	TECUALA
Beneficiado(s):	MIGUEL ANGEL NAVARRO QUINTERO () (17828)

Sistema Integral de Monitoreo de Espectaculares y Medios Impresos.
Usuario: YUSVIA SURIANA PARRA REYES Fecha Monitoreo: 16/05/2017
ID Encuesta: 6971 Ticket: 6958 Estatus: Validado



Sistema Integral de Monitoreo de Espectaculares y Medios Impresos.
 Usuario: YUSVIA SURIANA PARRA REYES Fecha Monitoreo: 16/05/2017
 ID Encuesta: 6976 Ticket: 6963 Estatus: Validado

Proceso Electoral: Local Ordinario 2016-2017

Entidad:	NAYARIT	UBICACIÓN	
Municipio:	TECUALA	Latitud:	22.41383171081543
Proceso:	CAMPAÑA	Longitud:	-105.44878387451172
Ámbito:	Local	Calle:	carretera tecuala Acaponeta
		Colonia:	Revolucion
Hallazgo:	Panorámicos o espectaculares	Número:	Sn
Otro Hallazgo:	NO APLICA		
Tamaño (metros):	ANCHO: 4 ALTO: 2	Código Postal:	63440
Lema/Versión:	Nayarit no se hereda se defiende	Entre Calle:	Sin calle
ID-INE:	ninguno	Y Calle:	sin calle
Tipo Beneficio:	Directo	Referencia:	entrada a tecuala

Observaciones:

BENEFICIADO(S):

No. 1	
Distritos Locales:	TECUALA
Beneficiado(s):	MIGUEL ANGEL NAVARRO QUINTERO () (17828)
Cargo:	GOBERNADOR ESTATAL
Tipo Asociación:	Partido
Sujeto Obligado:	MORENA

Sistema Integral de Monitoreo de Espectaculares y Medios Impresos.
Usuario: YUSVIA SURIANA PARRA REYES Fecha Monitoreo: 16/05/2017
ID Encuesta: 6976 Ticket: 6963 Estatus: Validado



Sistema Integral de Monitoreo de Espectaculares y Medios Impresos.
 Usuario: YUSVIA SURIANA PARRA REYES Fecha Monitoreo: 16/05/2017
 ID Encuesta: 7009 Ticket: 6996 Estatus: Validado

Proceso Electoral: Local Ordinario 2016-2017

Entidad:	NAYARIT	UBICACIÓN	
Municipio:	TECUALA	Latitud:	22.39988136291504
Proceso:	CAMPAÑA	Longitud:	-105.46746826171875
Ámbito:	Local	Calle:	Novillero
		Colonia:	El Tacote
Hallazgo:	Panorámicos o espectaculares	Número:	Sn
Otro Hallazgo:	NO APLICA		
Tamaño (metros):	ANCHO: 4 ALTO: 2	Código Postal:	63440
Lema/Versión:	Nayarit no se hereda se defiende	Entre Calle:	Zacatecas
ID-INE:	ninguno	Y Calle:	Toluca
Tipo Beneficio:	Directo	Referencia:	salida a playa novillero

Observaciones:

BENEFICIADO(S):

No. 1	
Cargo:	GOBERNADOR ESTATAL
Tipo Asociación:	Partido
Sujeto Obligado:	MORENA
Distritos Locales:	TECUALA
Beneficiado(s):	MIGUEL ANGEL NAVARRO QUINTERO () (17828)

Sistema Integral de Monitoreo de Espectaculares y Medios Impresos.
Usuario: YUSVIA SURIANA PARRA REYES Fecha Monitoreo: 16/05/2017
ID Encuesta: 7009 Ticket: 6996 Estatus: Validado



Sistema Integral de Monitoreo de Espectaculares y Medios Impresos.
 Usuario: YUSVIA SURIANA PARRA REYES Fecha Monitoreo: 16/05/2017
 ID Encuesta: 7021 Ticket: 7008 Estatus: Validado

Proceso Electoral: Local Ordinario 2016-2017

Entidad:	NAYARIT	UBICACIÓN	
Municipio:	TECUALA	Latitud:	22.39987564086914
Proceso:	CAMPAÑA	Longitud:	-105.46744537353516
Ámbito:	Local	Calle:	carretera tecuala novillero
		Colonia:	sin colonia
Hallazgo:	Panorámicos o espectaculares	Número:	sn
Otro Hallazgo:	NO APLICA		
Tamaño (metros):	ANCHO: 4 ALTO: 2.5	Código Postal:	63440
Lema/Versión:	Nayarit no se hereda se defiende	Entre Calle:	sin calle
ID-INE:	Ninguno	Y Calle:	sin calle
Tipo Beneficio:	Directo	Referencia:	entrada a quimichis

Observaciones:

BENEFICIADO(S):

No. 1	
Distritos Locales:	TECUALA
Beneficiado(s):	MIGUEL ANGEL NAVARRO QUINTERO () (17828)
Cargo:	GOBERNADOR ESTATAL
Tipo Asociación:	Partido
Sujeto Obligado:	MORENA

Sistema Integral de Monitoreo de Espectaculares y Medios Impresos.
Usuario: YUSVIA SURIANA PARRA REYES Fecha Monitoreo: 16/05/2017
ID Encuesta: 7021 Ticket: 7008 Estatus: Validado



Sistema Integral de Monitoreo de Espectaculares y Medios Impresos.
 Usuario: YUSVIA SURIANA PARRA REYES Fecha Monitoreo: 16/05/2017
 ID Encuesta: 7131 Ticket: 7118 Estatus: Validado

Proceso Electoral: Local Ordinario 2016-2017

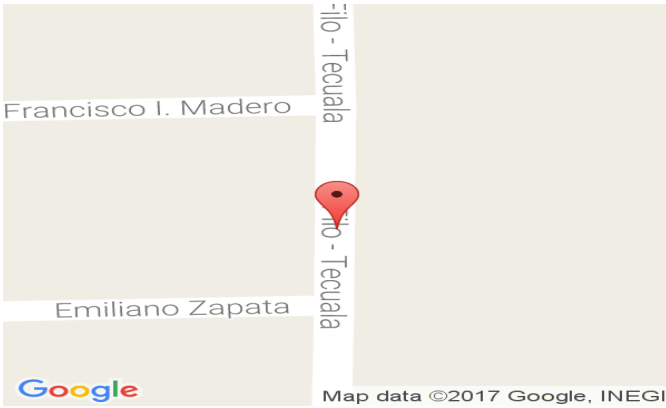
Entidad:	NAYARIT	UBICACIÓN	
Municipio:	TECUALA	Latitud:	22.380475997924805
Proceso:	CAMPAÑA	Longitud:	-105.45376586914063
Ámbito:	Local	Calle:	carretera san felipe aztatan
		Colonia:	El filo
Hallazgo:	Panorámicos o espectaculares	Número:	sn
Otro Hallazgo:	NO APLICA		
Tamaño (metros):	ANCHO: 4 ALTO: 2	Código Postal:	63440
Lema/Versión:	Nayarit no se hereda se defiende	Entre Calle:	carretera el filo tecuala
ID-INE:	Ninguno	Y Calle:	sin calle
Tipo Beneficio:	Directo	Referencia:	bajando el puente el filo tecuala

Observaciones:

BENEFICIADO(S):

No. 1	
Sujeto Obligado:	MORENA
Tipo Asociación:	Partido
Distritos Locales:	TECUALA
Beneficiado(s):	MIGUEL ANGEL NAVARRO QUINTERO () (17828)
Cargo:	GOBERNADOR ESTATAL

Sistema Integral de Monitoreo de Espectaculares y Medios Impresos.
Usuario: YUSVIA SURIANA PARRA REYES Fecha Monitoreo: 16/05/2017
ID Encuesta: 7131 Ticket: 7118 Estatus: Validado



Sistema Integral de Monitoreo de Espectaculares y Medios Impresos.
 Usuario: PEDRO LUIS TORRES GARCIA Fecha Monitoreo: 16/05/2017
 ID Encuesta: 7302 Ticket: 7289 Estatus: Validado

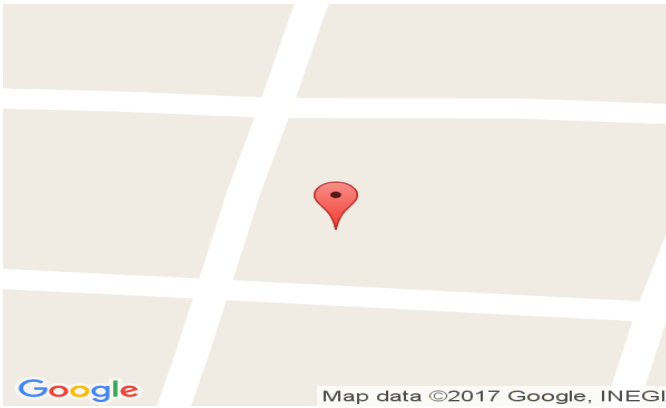
Proceso Electoral: Local Ordinario 2016-2017

Entidad:	NAYARIT	UBICACIÓN	
Municipio:	HUAJICORI	Latitud:	22.730558395385742
Proceso:	CAMPAÑA	Longitud:	-105.33343505859375
Ámbito:	Local	Calle:	México
		Colonia:	Quiquivinta
Hallazgo:	Mantas (menores a 12mts)	Número:	sn
Otro Hallazgo:	NO APLICA		
Tamaño (metros):	ANCHO: 1 ALTO: .5	Código Postal:	63480
Lema/Versión:	estamos a tiempo	Entre Calle:	durango
ID-INE:	sn	Y Calle:	colosio
Tipo Beneficio:	Directo	Referencia:	unidad
Observaciones:	frentr a plazuela		

BENEFICIADO(S):

No. 1	
Cargo:	DIPUTADO LOCAL MR
Distritos Locales:	ACAPONETA
Beneficiado(s):	MANUEL RAMON SALCEDO OSUNA () (18985)
Tipo Asociación:	Partido
Sujeto Obligado:	MORENA

Sistema Integral de Monitoreo de Espectaculares y Medios Impresos.
Usuario: PEDRO LUIS TORRES GARCIA Fecha Monitoreo: 16/05/2017
ID Encuesta: 7302 Ticket: 7289 Estatus: Validado



Sistema Integral de Monitoreo de Espectaculares y Medios Impresos.
 Usuario: PEDRO LUIS TORRES GARCIA Fecha Monitoreo: 17/05/2017
 ID Encuesta: 7349 Ticket: 7336 Estatus: Validado

Proceso Electoral: Local Ordinario 2016-2017

Entidad:	NAYARIT	UBICACIÓN	
Municipio:	HUAJICORI	Latitud:	22.641170501708984
Proceso:	CAMPAÑA	Longitud:	-105.31978607177734
Ámbito:	Local	Calle:	aldama
		Colonia:	san Francisco
Hallazgo:	Mantas (menores a 12mts)	Número:	sn
Otro Hallazgo:	NO APLICA		
Tamaño (metros):	ANCHO: 1.5 ALTO: 1	Código Postal:	63480
Lema/Versión:	estamos a tiempo	Entre Calle:	Villa
ID-INE:	sn	Y Calle:	Victoria
Tipo Beneficio:	Directo	Referencia:	contraesquina depósito
Observaciones:	instalado en cerca de casa		

BENEFICIADO(S):

No. 1	
Tipo Asociación:	Partido
Sujeto Obligado:	MORENA
Cargo:	GOBERNADOR ESTATAL
Distritos Locales:	ACAPONETA
Beneficiado(s):	MIGUEL ANGEL NAVARRO QUINTERO () (17828)

Sistema Integral de Monitoreo de Espectaculares y Medios Impresos.
Usuario: PEDRO LUIS TORRES GARCIA Fecha Monitoreo: 17/05/2017
ID Encuesta: 7349 Ticket: 7336 Estatus: Validado



Sistema Integral de Monitoreo de Espectaculares y Medios Impresos.
 Usuario: PEDRO LUIS TORRES GARCIA Fecha Monitoreo: 17/05/2017
 ID Encuesta: 7378 Ticket: 7365 Estatus: Validado

Proceso Electoral: Local Ordinario 2016-2017

Entidad:	NAYARIT	UBICACIÓN	
Municipio:	HUAJICORI	Latitud:	22.641170501708984
Proceso:	CAMPAÑA	Longitud:	-105.31978607177734
Ámbito:	Local	Calle:	salida acaponetaA
		Colonia:	salida a acaponeta
Hallazgo:	Panorámicos o espectaculares	Número:	sn
Otro Hallazgo:	NO APLICA		
Tamaño (metros):	ANCHO: 9 ALTO: 3	Código Postal:	63480
Lema/Versión:	esperanza de Nayarit	Entre Calle:	salida acaponta
ID-INE:	sn	Y Calle:	salida Acaponeta
Tipo Beneficio:	Directo	Referencia:	salida Acaponeta

Observaciones:

BENEFICIADO(S):

No. 1	
Distritos Locales:	ACAPONETA
Beneficiado(s):	MIGUEL ANGEL NAVARRO QUINTERO () (17828)
Sujeto Obligado:	MORENA
Tipo Asociación:	Partido
Cargo:	GOBERNADOR ESTATAL

Sistema Integral de Monitoreo de Espectaculares y Medios Impresos.
Usuario: PEDRO LUIS TORRES GARCIA Fecha Monitoreo: 17/05/2017
ID Encuesta: 7378 Ticket: 7365 Estatus: Validado



Sistema Integral de Monitoreo de Espectaculares y Medios Impresos.
 Usuario: ARAM ERUBEY MEJIA RAMIREZ Fecha Monitoreo: 17/05/2017
 ID Encuesta: 7434 Ticket: 7421 Estatus: Validado

Proceso Electoral: Local Ordinario 2016-2017

Entidad:	NAYARIT	UBICACIÓN	
Municipio:	XALISCO	Latitud:	21.409751892089844
Proceso:	CAMPAÑA	Longitud:	-104.89686584472656
Ámbito:	Local	Calle:	Puerto Vallarta - Tepic
		Colonia:	La Cruz
Hallazgo:	Panorámicos o espectaculares	Número:	sn
Otro Hallazgo:	NO APLICA		
Tamaño (metros):	ANCHO: 9 ALTO: 3	Código Postal:	63780
Lema/Versión:	soy morena y tu?	Entre Calle:	sin calle
ID-INE:	18986	Y Calle:	sin calle
Tipo Beneficio:	Directo	Referencia:	a un costado del lienzo charro

Observaciones:

BENEFICIADO(S):

No. 1	
Distritos Locales:	XALISCO
Cargo:	DIPUTADO LOCAL MR
Tipo Asociación:	Partido
Sujeto Obligado:	MORENA
Beneficiado(s):	MARIA GERALDINE PONCE MENDEZ () (18986)

Sistema Integral de Monitoreo de Espectaculares y Medios Impresos.
Usuario: ARAM ERUBEY MEJIA RAMIREZ Fecha Monitoreo: 17/05/2017
ID Encuesta: 7434 Ticket: 7421 Estatus: Validado



Sistema Integral de Monitoreo de Espectaculares y Medios Impresos.

Usuario: DAVID PONCE SOMERA Fecha Monitoreo: 17/05/2017

ID Encuesta: 7578 Ticket: 7564 Estatus: Validado

Proceso Electoral: Local Ordinario 2016-2017

Entidad:	NAYARIT	UBICACIÓN	
Municipio:	ACAPONETA	Latitud:	22.50582504272461
Proceso:	CAMPAÑA	Longitud:	-105.35506439208984
Ámbito:	Local	Calle:	chapultepec
		Colonia:	las mojoneras
Hallazgo:	Mantas (menores a 12mts)	Número:	sn
Otro Hallazgo:	NO APLICA		
Tamaño (metros):	ANCHO: 3 ALTO: 1.5	Código Postal:	63400
Lema/Versión:	Nayarit no se hereda se defiende	Entre Calle:	7 marzo
ID-INE:	sn	Y Calle:	del rio
Tipo Beneficio:	Directo	Referencia:	salida a huajicori

Observaciones:

BENEFICIADO(S):

No. 1	
Distritos Locales:	ACAPONETA
Cargo:	GOBERNADOR ESTATAL
Tipo Asociación:	Partido
Sujeto Obligado:	MORENA
Beneficiado(s):	MIGUEL ANGEL NAVARRO QUINTERO () (17828)

Sistema Integral de Monitoreo de Espectaculares y Medios Impresos.
Usuario: DAVID PONCE SOMERA Fecha Monitoreo: 17/05/2017
ID Encuesta: 7578 Ticket: 7564 Estatus: Validado



Sistema Integral de Monitoreo de Espectaculares y Medios Impresos.
 Usuario: ARAM ERUBEY MEJIA RAMIREZ Fecha Monitoreo: 17/05/2017
 ID Encuesta: 7625 Ticket: 7611 Estatus: Validado

Proceso Electoral: Local Ordinario 2016-2017

Entidad:	NAYARIT	UBICACIÓN	
Municipio:	XALISCO	Latitud:	21.42804527282715
Proceso:	CAMPAÑA	Longitud:	-104.85680389404297
Ámbito:	Local	Calle:	20 de noviembre
		Colonia:	loc pantanal
Hallazgo:	Panorámicos o espectaculares	Número:	sn
Otro Hallazgo:	NO APLICA		
Tamaño (metros):	ANCHO: 7 ALTO: 2	Código Postal:	63792
Lema/Versión:	soy morena y tu	Entre Calle:	emiliano Zapata
ID-INE:	sn	Y Calle:	los arcos
Tipo Beneficio:	Directo	Referencia:	frente al crucero de la via del tren

Observaciones:

BENEFICIADO(S):

No. 1	
Distritos Locales:	XALISCO
Cargo:	DIPUTADO LOCAL MR
Tipo Asociación:	Partido
Sujeto Obligado:	MORENA
Beneficiado(s):	MARIA GERALDINE PONCE MENDEZ () (18986)

Sistema Integral de Monitoreo de Espectaculares y Medios Impresos.
Usuario: ARAM ERUBEY MEJIA RAMIREZ Fecha Monitoreo: 17/05/2017
ID Encuesta: 7625 Ticket: 7611 Estatus: Validado



Sistema Integral de Monitoreo de Espectaculares y Medios Impresos.

Usuario: DAVID PONCE SOMERA Fecha Monitoreo: 17/05/2017

ID Encuesta: 7665 Ticket: 7651 Estatus: Validado

Proceso Electoral: Local Ordinario 2016-2017

Entidad:	NAYARIT	UBICACIÓN	
Municipio:	ACAPONETA	Latitud:	22.52280044555664
Proceso:	CAMPAÑA	Longitud:	-105.43018341064453
Ámbito:	Local	Calle:	carretera México 15
		Colonia:	crucero cerro bola
Hallazgo:	Mantas (menores a 12mts)	Número:	sn
Otro Hallazgo:	NO APLICA		
Tamaño (metros):	ANCHO: 3 ALTO: 1.5	Código Postal:	63400
Lema/Versión:	Nayarit no se hereda se trabaja	Entre Calle:	sin calle
ID-INE:	sn	Y Calle:	sin calle
Tipo Beneficio:	Directo	Referencia:	frente empacadora

Observaciones:

BENEFICIADO(S):

No. 1	
Beneficiado(s):	MIGUEL ANGEL NAVARRO QUINTERO () (17828)
Sujeto Obligado:	MORENA
Cargo:	GOBERNADOR ESTATAL
Distritos Locales:	ACAPONETA
Tipo Asociación:	Partido

Sistema Integral de Monitoreo de Espectaculares y Medios Impresos.
Usuario: DAVID PONCE SOMERA Fecha Monitoreo: 17/05/2017
ID Encuesta: 7665 Ticket: 7651 Estatus: Validado



Sistema Integral de Monitoreo de Espectaculares y Medios Impresos.

Usuario: DAVID PONCE SOMERA Fecha Monitoreo: 18/05/2017

ID Encuesta: 8554 Ticket: 8540 Estatus: Validado

Proceso Electoral: Local Ordinario 2016-2017

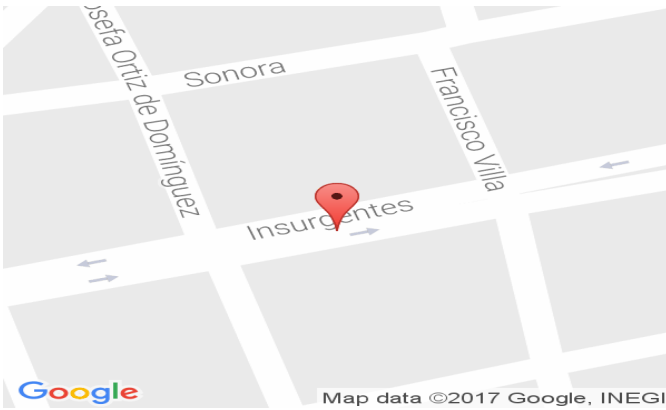
Entidad:	NAYARIT	UBICACIÓN	
Municipio:	ROSAMORADA	Latitud:	22.11918830871582
Proceso:	CAMPAÑA	Longitud:	-105.21353912353516
Ámbito:	Local	Calle:	Insurgentes
		Colonia:	Insurgentes
Hallazgo:	Mantas (igual o mayor a 12mts)	Número:	sn
Otro Hallazgo:	NO APLICA		
Tamaño (metros):	ANCHO: 5 ALTO: 3	Código Postal:	63630
Lema/Versión:	lucha con tu corazón y tu conciencia	Entre Calle:	Francisco Villa
ID-INE:	sn	Y Calle:	Josefa Ortiz de Domínguez
Tipo Beneficio:	Directo	Referencia:	frente a refaccionaria lemus

Observaciones:

BENEFICIADO(S):

No. 1	
Distritos Locales:	ACAPONETA
Cargo:	PRESIDENTE MUNICIPAL
Tipo Asociación:	Partido
Sujeto Obligado:	MORENA
Beneficiado(s):	DIANA MARIA VALDEZ SOJO () (19177)

Sistema Integral de Monitoreo de Espectaculares y Medios Impresos.
Usuario: DAVID PONCE SOMERA Fecha Monitoreo: 18/05/2017
ID Encuesta: 8554 Ticket: 8540 Estatus: Validado



Sistema Integral de Monitoreo de Espectaculares y Medios Impresos.

Usuario: DAVID PONCE SOMERA Fecha Monitoreo: 18/05/2017

ID Encuesta: 8584 Ticket: 8570 Estatus: Validado

Proceso Electoral: Local Ordinario 2016-2017

Entidad:	NAYARIT	UBICACIÓN	
Municipio:	ROSAMORADA	Latitud:	22.117441177368164
Proceso:	CAMPAÑA	Longitud:	-105.21697235107422
Ámbito:	Local	Calle:	carr mexico nogales 15
		Colonia:	sin colonia
Hallazgo:	Panorámicos o espectaculares	Número:	sn
Otro Hallazgo:	NO APLICA		
Tamaño (metros):	ANCHO: 9 ALTO: 3	Código Postal:	63630
	por Nayarit y por		
Lema/Versión:	mexico tengamos espranza	Entre Calle:	camino parcelas
ID-INE:	sn	Y Calle:	sin calle
Tipo Beneficio:	Directo	Referencia:	entronque entrada

Observaciones:

BENEFICIADO(S):

No. 1	
Distritos Locales:	ACAPONETA
Beneficiado(s):	MIGUEL ANGEL NAVARRO QUINTERO () (17828)
Cargo:	GOBERNADOR ESTATAL
Tipo Asociación:	Partido
Sujeto Obligado:	MORENA

Sistema Integral de Monitoreo de Espectaculares y Medios Impresos.
Usuario: DAVID PONCE SOMERA Fecha Monitoreo: 18/05/2017
ID Encuesta: 8584 Ticket: 8570 Estatus: Validado



Sistema Integral de Monitoreo de Espectaculares y Medios Impresos.

Usuario: DAVID PONCE SOMERA Fecha Monitoreo: 18/05/2017

ID Encuesta: 8597 Ticket: 8583 Estatus: Validado

Proceso Electoral: Local Ordinario 2016-2017

Entidad:	NAYARIT	UBICACIÓN	
Municipio:	ROSAMORADA	Latitud:	21.95429039001465
Proceso:	CAMPAÑA	Longitud:	-105.29517364501953
Ámbito:	Local	Calle:	Nayarit El Tamarindo-Santa Cruz
		Colonia:	16 de Septiembre
Hallazgo:	Panorámicos o espectaculares	Número:	sn
Otro Hallazgo:	NO APLICA		
Tamaño (metros):	ANCHO: 4 ALTO: 1.5	Código Postal:	63630
Lema/Versión:	Nayarit no se hereda, se trabaja	Entre Calle:	crucero San Vicente
ID-INE:	sn	Y Calle:	sin nombre
Tipo Beneficio:	Directo	Referencia:	en crucero

Observaciones:

BENEFICIADO(S):

No. 1	
Cargo:	GOBERNADOR ESTATAL
Tipo Asociación:	Partido
Distritos Locales:	ACAPONETA
Beneficiado(s):	MIGUEL ANGEL NAVARRO QUINTERO () (17828)
Sujeto Obligado:	MORENA

Sistema Integral de Monitoreo de Espectaculares y Medios Impresos.
Usuario: DAVID PONCE SOMERA Fecha Monitoreo: 18/05/2017
ID Encuesta: 8597 Ticket: 8583 Estatus: Validado

