

Sistema Integral de Monitoreo de Espectaculares

Reporte de recorrido

Usuario pedro.hernandezji Fecha Encuesta: 2/1/2017 11:13:19 AM

Id Encuesta: 124706 - Ticket:54513 - Estatus:Autorizado


Período Electoral	PRECAMPAÑA
Ámbito	Local
Partido Político	PARTIDO DE LA REVOLUCIÓN DEMOCRÁTICA
Otro Partido	
Nombre Candidato	GENERICO
Descripción del Cargo	GOBERNADOR
Otro Cargo	
Lema / Versión	GASOLINAZO ES TRAICION

Entidad	MÉXICO
Municipio	TEXCOCO
Colonia	SAN BERNARDINO
Calle	FRANCISCO I MADERO
Número	SN
Entre calle	FRANCISCO I MADERO
Y Calle	2DA CERRADA DE FRANCISCO I MADERO
C.P.	56230
Referencia	FRENTE A TERRENO BALDIO
Distritos Federales	
Distritos Locales	DISTRITO XXIII

Observaciones SE ENCUENTRA FRENTE A PLATA DE CEMENTO APASCO

Tamaño Ancho: 25 metros, alto: 2.5 metros

Tipo Anuncio MUROS



Sistema Integral de Monitoreo de Espectaculares

Reporte de recorrido

Usuario pedro.hernandezji Fecha Encuesta: 2/1/2017 2:10:14 PM

Id Encuesta: 124765 - Ticket:54527 - Estatus: Autorizado

Período Electoral	PRECAMPAÑA
Ámbito	Local
Partido Político	PARTIDO DE LA REVOLUCIÓN DEMOCRÁTICA
Otro Partido	
Nombre Candidato	JUAN ZEPEDA
Descripción del Cargo	GOBERNADOR
Otro Cargo	
Lema / Versión	JUAN ZEPEDA GOBERNADOR

Entidad	MÉXICO
Municipio	TEXCOCO
Colonia	MAGDALENA PANUAYA
Calle	LECHERIA TEXCOCO
Número	SIN NUMERO
Entre calle	LA PASTORA
Y Calle	FRAY PEDRO DEFANTE
C.P.	56203
Referencia	TABIQUERA EL GALLO
Distritos Federales	
Distritos Locales	DISTRITO XXIII

Observaciones

Tamaño Ancho: 20 metros, alto: 30 metros

Tipo Anuncio PANORÁMICOS



Sistema Integral de Monitoreo de Espectaculares

Reporte de recorrido

Usuario ricardo.amezcua Fecha Encuesta: 2/1/2017 11:21:29 AM


Id Encuesta: 124774 - Ticket:54529 - Estatus:Autorizado

Período Electoral	PRECAMPAÑA
Ámbito	Local
Partido Político	PARTIDO DE LA REVOLUCIÓN DEMOCRÁTICA
Otro Partido	
Nombre Candidato	JUAN ZEPEDA
Descripción del Cargo	GOBERNADOR
Otro Cargo	
Lema / Versión	NO AL ALZA DE GASOLIMA

Entidad	MÉXICO
Municipio	VALLE DE CHALCO SOLIDARIDAD
Colonia	DEL CARMEN
Calle	AV GUADALUPE POSADAS Y AV ACAPOL
Número	S/N
Entre calle	AV GUADALUPE POSADAS
Y Calle	CANAL
C.P.	56619
Referencia	AV TORRES
Distritos Federales	
Distritos Locales	DISTRITO XXXII

Observaciones

Tamaño Ancho: 12 metros, alto: 3 metros



Tipo Anuncio MUROS



Sistema Integral de Monitoreo de Espectaculares

Reporte de recorrido

Usuario claudia.martinez Fecha Encuesta: 2/1/2017 11:21:15 AM

Id Encuesta: 124778 - Ticket:54530 - Estatus: Autorizado

Período Electoral	PRECAMPAÑA
Ámbito	Local
Partido Político	PARTIDO DE LA REVOLUCIÓN DEMOCRÁTICA
Otro Partido	
Nombre Candidato	JUAN ZEPEDA
Descripción del Cargo	GOBERNADOR
Otro Cargo	
Lema / Versión	JUAN ZEPEDA NO AL ALZA EN GASOLINA GAS Y LUZ AUMENT AL SALARIO MINIMO

Entidad	MÉXICO
Municipio	VALLE DE CHALCO SOLIDARIDAD
Colonia	DARIO MARTINEZ PRIMERA SECCION
Calle	AV. JOSE GUADALUPE POSADA
Número	SN
Entre calle	ACAPOL
Y Calle	JOAQUIN OCOL
C.P.	56619
Referencia	CANAL DEL ACAPOL
Distritos Federales	
Distritos Locales	DISTRITO XXXII

Observaciones EL MISMO ANUNCIO SE ENCUENTRA POR AMBOS SENTIDOS DE LA VIALIDAD

Tamaño Ancho: 21 metros, alto: 70 metros

Tipo Anuncio MUROS



Sistema Integral de Monitoreo de Espectaculares

Reporte de recorrido

Usuario cristian.juarez Fecha Encuesta: 2/1/2017 8:09:32 AM

Id Encuesta: 124806 - Ticket:54535 - Estatus: Autorizado


Período Electoral	PRECAMPAÑA
Ámbito	Local
Partido Político	PARTIDO DE LA REVOLUCIÓN DEMOCRÁTICA
Otro Partido	
Nombre Candidato	JUAN ZEPEDA
Descripción del Cargo	GOBERNADOR
Otro Cargo	
Lema / Versión	NO AL ALZA DW GASOLINA, LUZ Y GAS

Entidad	MÉXICO
Municipio	NAUCALPAN DE JUÁREZ
Colonia	LAS HUERTAS
Calle	AV GASODUCTO
Número	SN
Entre calle	OLIVO
Y Calle	GUAYABA
C.P.	53427
Referencia	BARDA PERIMETRAL DE COSTADO DE AVENIDA
Distritos Federales	
Distritos Locales	DISTRITO XXII

Observaciones SIN LOGOS DE PARTIDO POLITICO

Tamaño Ancho: 60 metros, alto: 2 metros

Tipo Anuncio MUROS



Sistema Integral de Monitoreo de Espectaculares

Reporte de recorrido

Usuario cristian.juarez Fecha Encuesta: 2/2/2017 11:54:24 AM

Id Encuesta: 124811 - Ticket:54536 - Estatus: Autorizado

Período Electoral	PRECAMPAÑA
Ámbito	Local
Partido Político	PARTIDO DE LA REVOLUCIÓN DEMOCRÁTICA
Otro Partido	
Nombre Candidato	JUAN ZEPEDA
Descripción del Cargo	GOBERNADOR
Otro Cargo	
Lema / Versión	NO AL ALZA EN GASOLINA Y GAS AUMENTO AL SALARIO MINIMO

Entidad	MÉXICO
Municipio	NAUCALPAN DE JUÁREZ
Colonia	HUERTAS
Calle	AV LAS PALMAS
Número	SN
Entre calle	MAGUEY
Y Calle	GASODUCTO
C.P.	53427
Referencia	COSTADO DE JARDIN DE NIÑOS JUAN DE LA BARRERA
Distritos Federales	
Distritos Locales	DISTRITO XXXII

Observaciones

Tamaño Ancho: 33 metros, alto: 2 metros



Tipo Anuncio MUROS



Sistema Integral de Monitoreo de Espectaculares

Reporte de recorrido

Usuario claudia.martinez Fecha Encuesta: 2/2/2017 1:39:06 PM

Id Encuesta: 124851 - Ticket:54543 - Estatus: Autorizado

Período Electoral	PRECAMPAÑA
Ámbito	Local
Partido Político	PARTIDO DE LA REVOLUCIÓN DEMOCRÁTICA
Otro Partido	
Nombre Candidato	JUAN ZEPEDA
Descripción del Cargo	GOBERNADOR
Otro Cargo	
Lema / Versión	NO AL ALZA DEL GAZOLINAZO

Entidad	MÉXICO
Municipio	NAUCALPAN DE JUÁREZ
Colonia	SAN ANTONIO SOBEYUCA
Calle	RIO HONDO
Número	SN
Entre calle	AV. MAESTROS
Y Calle	LA BAJADA
C.P.	53750
Referencia	SITIO AUTOPARTES
Distritos Federales	
Distritos Locales	DISTRITO XXII

Observaciones

Tamaño Ancho: 65 metros, alto: 1 metros

Tipo Anuncio MUROS



Sistema Integral de Monitoreo de Espectaculares

Reporte de recorrido

Usuario gisela.flores Fecha Encuesta: 2/2/2017 12:47:01 PM

Id Encuesta: 124867 - Ticket:54545 - Estatus: Autorizado

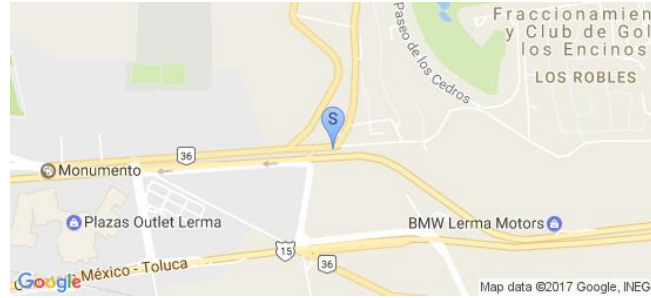

Período Electoral	PRECAMPAÑA
Ámbito	Local
Partido Político	PARTIDO DE LA REVOLUCIÓN DEMOCRÁTICA
Otro Partido	
Nombre Candidato	JAVIER SALINAS
Descripción del Cargo	GOBERNADOR
Otro Cargo	
Lema / Versión	NO MAS CUENTOS VAMOS POR MEJORES CUENTAS

Entidad	MÉXICO
Municipio	LERMA
Colonia	AMO MOLULCO
Calle	INDEPENDENCIA
Número	S/N
Entre calle	16 DE SEPTIEMBRE
Y Calle	IGNACIO ZARAGOZA
C.P.	52050
Referencia	ARRIBA DE OXXO FRENTE ARCOS A LA ENTRADA LERMA
Distritos Federales	
Distritos Locales	DISTRITO IV

Observaciones

Tamaño Ancho: 10 metros, alto: 5 metros

Tipo Anuncio PANORÁMICOS



Sistema Integral de Monitoreo de Espectaculares

Reporte de recorrido

Usuario gisela.flores Fecha Encuesta: 2/2/2017 1:18:59 PM

Id Encuesta: 124868 - Ticket:54545 - Estatus:Autorizado



Período Electoral	PRECAMPAÑA
Ámbito	Local
Partido Político	PARTIDO DE LA REVOLUCIÓN DEMOCRÁTICA
Otro Partido	
Nombre Candidato	JAVIER SALINAS
Descripción del Cargo	GOBERNADOR
Otro Cargo	
Lema / Versión	NO MAS CUENTOS MEJORES CUENTAS

Entidad	MÉXICO
Municipio	LERMA
Colonia	SAN PEDRO
Calle	AVENIDA DE LAS PARTIDAS
Número	S/N
Entre calle	MEXICO/TOLUCA
Y Calle	MIGUEL HIDALGO
C.P.	52000
Referencia	JUNTO HASTA BANDERA Y PUENTE SAN MATEO
Distritos Federales	
Distritos Locales	DISTRITO IV

Observaciones

Tamaño Ancho: 10 metros, alto: 5 metros

Tipo Anuncio PANORÁMICOS



Sistema Integral de Monitoreo de Espectaculares

Reporte de recorrido

Usuario pedro.hernandezji Fecha Encuesta: 2/2/2017 11:37:48 AM

Id Encuesta: 124869 - Ticket:54546 - Estatus: Autorizado

Período Electoral	PRECAMPAÑA
Ámbito	Local
Partido Político	PARTIDO DE LA REVOLUCIÓN DEMOCRÁTICA
Otro Partido	
Nombre Candidato	JUAN ZEPEDA
Descripción del Cargo	GOBERNADOR
Otro Cargo	
Lema / Versión	GASOLINAZO ES TRAICION AUMENTO SALARIAL LA SOLUCION JUAN ZEPEDA

Entidad	MÉXICO
Municipio	NAUCALPAN DE JUÁREZ
Colonia	SAN JOSE RÍO HONDO
Calle	CAMINO ARENERO
Número	SN
Entre calle	ARENERO
Y Calle	NAUCALPAN
C.P.	53100
Referencia	ENFRENTE DE SÚPER MERCADO
Distritos Federales	
Distritos Locales	DISTRITO XXIV

Observaciones ENFRENTE DE COPPEL

Tamaño Ancho: 65 metros, alto: 2 metros

Tipo Anuncio MUROS



Sistema Integral de Monitoreo de Espectaculares

Reporte de recorrido

Usuario pedro.hernandezji Fecha Encuesta: 2/2/2017 11:57:38 AM

Id Encuesta: 124870 - Ticket:54546 - Estatus: Autorizado

Período Electoral	PRECAMPAÑA
Ámbito	Local
Partido Político	PARTIDO DE LA REVOLUCIÓN DEMOCRÁTICA
Otro Partido	
Nombre Candidato	JUAN ZEPEDA
Descripción del Cargo	GOBERNADOR
Otro Cargo	
Lema / Versión	GASOLINAZO ES TRAICION AUMENTO SALARIAL LA SOLUCION JUAN ZEPEDA

Entidad	MÉXICO
Municipio	NAUCALPAN DE JUÁREZ
Colonia	INDEPENDENCIA
Calle	CAMINO ARENERO
Número	SN
Entre calle	EMILIO GECAZ
Y Calle	CAMINO VIEJO A HUIXQUILUCAN
C.P.	55830
Referencia	COMEX
Distritos Federales	
Distritos Locales	DISTRITO XXIV

Observaciones

Tamaño Ancho: 65 metros, alto: 2 metros

Tipo Anuncio MUROS



Sistema Integral de Monitoreo de Espectaculares

Reporte de recorrido

Usuario pedro.hernandezji Fecha Encuesta: 2/2/2017 2:05:08 PM

Id Encuesta: 124873 - Ticket:54546 - Estatus: Autorizado

Período Electoral	PRECAMPAÑA
Ámbito	Local
Partido Político	PARTIDO DE LA REVOLUCIÓN DEMOCRÁTICA
Otro Partido	
Nombre Candidato	JUAN ZEPEDA
Descripción del Cargo	GOBERNADOR
Otro Cargo	
Lema / Versión	NO AL ALZA EN GASOLINA

Entidad	MÉXICO
Municipio	NAUCALPAN DE JUÁREZ
Colonia	CAPULIN SOLEDAD
Calle	AV. DE LOS MAESTROS
Número	SN
Entre calle	SAN PEDRO
Y Calle	21 DE ENERO
C.P.	53720
Referencia	SALON DE FIESTAS
Distritos Federales	
Distritos Locales	DISTRITO XXIV

Observaciones

Tamaño Ancho: 35 metros, alto: 2 metros

Tipo Anuncio MUROS



Sistema Integral de Monitoreo de Espectaculares

Reporte de recorrido

Usuario claudia.martinez Fecha Encuesta: 2/3/2017 12:35:19 PM



Id Encuesta: 124917 - Ticket:54554 - Estatus:Autorizado

Período Electoral	PRECAMPAÑA
Ámbito	Local
Partido Político	PARTIDO DE LA REVOLUCIÓN DEMOCRÁTICA
Otro Partido	
Nombre Candidato	JAVIER SALINAS
Descripción del Cargo	GOBERNADOR
Otro Cargo	
Lema / Versión	NO MAS CUENTOS, VAMOS POR MEJORES CUENTAS


Entidad	MÉXICO
Municipio	ECATEPEC DE MORELOS
Colonia	POESIA MEXICANA
Calle	AV. CARLOS HANK GONZÁLEZ
Número	SN
Entre calle	JANITZIO
Y Calle	VALLE DE LOS MAYAS
C.P.	55210
Referencia	PLAZA CENTER
Distritos Federales	
Distritos Locales	DISTRITO XVII

Observaciones

Tamaño Ancho: 15 metros, alto: 2 metros



Tipo Anuncio PANORÁMICOS



Sistema Integral de Monitoreo de Espectaculares

Reporte de recorrido

Usuario gisela.flores Fecha Encuesta: 2/3/2017 10:43:05 AM

Id Encuesta: 124923 - Ticket:54556 - Estatus:Autorizado


Período Electoral	PRECAMPAÑA
Ámbito	Local
Partido Político	PARTIDO DE LA REVOLUCIÓN DEMOCRÁTICA
Otro Partido	
Nombre Candidato	JAVIER SALINAS
Descripción del Cargo	GOBERNADOR
Otro Cargo	
Lema / Versión	NO MAS CUENTOS VAMOS POR MEJORES CUENTAS

Entidad	MÉXICO
Municipio	TOLUCA
Colonia	SAN JISE GUADALUPE
Calle	CARRETERA TOLCA NAUCALPAN
Número	S/N
Entre calle	JOSEFA ORTIZ DE DOMINGUEZ
Y Calle	EMILIANO ZAPATA
C.P.	50200
Referencia	JUNTO A TAQUERIA ZAPATA
Distritos Federales	
Distritos Locales	DISTRITO II

Observaciones

Tamaño Ancho: 10 metros, alto: 15 metros

Tipo Anuncio PANORÁMICOS



Sistema Integral de Monitoreo de Espectaculares

Reporte de recorrido

Usuario gisela.flores Fecha Encuesta: 2/3/2017 10:53:33 AM


Id Encuesta: 124924 - Ticket:54556 - Estatus: Autorizado

Período Electoral	PRECAMPAÑA
Ámbito	Local
Partido Político	PARTIDO DE LA REVOLUCIÓN DEMOCRÁTICA
Otro Partido	
Nombre Candidato	JAVIER SALINAS
Descripción del Cargo	GOBERNADOR
Otro Cargo	
Lema / Versión	NO MAS CUENTOS VAMOS POR MEJORES CUENTAS

Entidad	MÉXICO
Municipio	TOLUCA
Colonia	SAN JOSÉ GUADALUPE OTZACATIPAN
Calle	CARRETERA NAUCALPAN/LOPEZ PORTILLO
Número	S/N
Entre calle	JOSEFA ORTIZ DE DOMINGUEZ
Y Calle	EMILIANO ZAPATA
C.P.	50200
Referencia	JUNTO A TAQUERIA ZAPATA
Distritos Federales	
Distritos Locales	DISTRITO II

Observaciones

Tamaño Ancho: 10 metros, alto: 15 metros



Tipo Anuncio PANORÁMICOS



Sistema Integral de Monitoreo de Espectaculares
Reporte de recorrido

Usuario rodrigo.ortiz Fecha Encuesta: 2/3/2017 11:50:17 AM




Id Encuesta: 124954 - Ticket:54563 - Estatus:Autorizado

Período Electoral	PRECAMPAÑA
Ámbito	Local
Partido Político	PARTIDO DE LA REVOLUCIÓN DEMOCRÁTICA
Otro Partido	
Nombre Candidato	GENERICO
Descripción del Cargo	GOBERNADOR
Otro Cargo	
Lema / Versión	COMO TÚ QUIERO QUE MIS HIJAS REGRESEN SEGURAS A CASA

Entidad	MÉXICO
Municipio	ZINACANTEPEC
Colonia	BARRIO SAN MIGUEL
Calle	AV. 16 DE SEPTIEMBRE
Número	303
Entre calle	MORELOS
Y Calle	NIÑOS HÉROES
C.P.	51354
Referencia	ARRIBA DEL COMITÉ MUNICIPAL
Distritos Federales	
Distritos Locales	DISTRITO XL

Observaciones	MANTA GENÉRICA CON 4 BANDERAS CON EL LOGO DEL PARTIDO DE 0.50x0.80 MTS.
----------------------	---

Tamaño Ancho: 6 metros, alto: 2 metros

Tipo Anuncio MANTAS


Sistema Integral de Monitoreo de Espectaculares

Reporte de recorrido

Usuario rodrigo.ortiz Fecha Encuesta: 2/4/2017 11:00:08 AM

Id Encuesta: 124987 - Ticket:54567 - Estatus:Autorizado

Período Electoral	PRECAMPAÑA
Ámbito	Local
Partido Político	PARTIDO DE LA REVOLUCIÓN DEMOCRÁTICA
Otro Partido	
Nombre Candidato	EDUARDO NERI
Descripción del Cargo	GOBERNADOR
Otro Cargo	
Lema / Versión	UNA NUEVA CARA

Entidad	MÉXICO
Municipio	TOLUCA
Colonia	BARRIO SAN SEBASTIAN
Calle	ISIDRO FABELA
Número	S/N
Entre calle	ISIDRO FABELA
Y Calle	JOSE MARIA MORELOS Y PAVON
C.P.	50090
Referencia	ARRIBA DEL ASADERO CAFE
Distritos Federales	
Distritos Locales	DISTRITO XXXVI

Observaciones PRE CANDIDATO A LA GOBERNATURA DEL ESTADO DE MÉXICO

Tamaño Ancho: 5 metros, alto: 3 metros

Tipo Anuncio PANTALLAS FIJAS



Sistema Integral de Monitoreo de Espectaculares

Reporte de recorrido

Usuario rodrigo.ortiz Fecha Encuesta: 2/4/2017 11:51:23 AM

Id Encuesta: 124988 - Ticket:54567 - Estatus:Autorizado



Período Electoral	PRECAMPAÑA
Ámbito	Local
Partido Político	PARTIDO DE LA REVOLUCIÓN DEMOCRÁTICA
Otro Partido	
Nombre Candidato	JAVIER SALINAS
Descripción del Cargo	GOBERNADOR
Otro Cargo	
Lema / Versión	NO MAS CUENTOS, VAMOS POR MEJORES CUENTAS

Entidad	MÉXICO
Municipio	TOLUCA
Colonia	NIÑOS HEROES
Calle	PINO SUAREZ
Número	513
Entre calle	GOMEZ PEDRAZA
Y Calle	SANTOS DEGOLLADO
C.P.	50160
Referencia	ARRIBA DE COMPOSTURA DE ROPA LA ESPERANZA
Distritos Federales	
Distritos Locales	DISTRITO XXXIV

Observaciones AMBAS CARAS DE ESPECTACULAR

Tamaño Ancho: 10 metros, alto: 3 metros

Tipo Anuncio PANORÁMICOS



Sistema Integral de Monitoreo de Espectaculares

Reporte de recorrido

Usuario ricardo.amezcua Fecha Encuesta: 2/4/2017 1:19:32 PM

Id Encuesta: 125003 - Ticket:54570 - Estatus:Autorizado

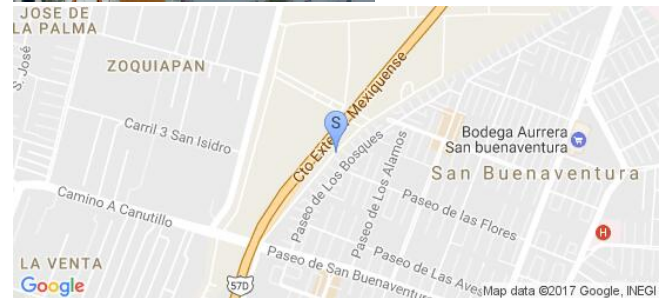



Período Electoral	PRECAMPAÑA
Ámbito	Local
Partido Político	PARTIDO DE LA REVOLUCIÓN DEMOCRÁTICA
Otro Partido	
Nombre Candidato	JUAN ZEPEDA
Descripción del Cargo	GOBERNADOR
Otro Cargo	
Lema / Versión	PRECANDIDATO A GOBERNADOR

Entidad	MÉXICO
Municipio	IXTAPALUCA
Colonia	ZOQUIAPAN
Calle	SOLAR EL GATO
Número	SN
Entre calle	CIRCUITO MEXIQUENSE
Y Calle	Y SOLAR EL GATO
C.P.	56530
Referencia	A UN COSTADO DEL VIVERO
Distritos Federales	
Distritos Locales	DISTRITO XII

Observaciones

Tamaño Ancho: 12 metros, alto: 8 metros

Tipo Anuncio PANORÁMICOS



Sistema Integral de Monitoreo de Espectaculares

Reporte de recorrido

Usuario mario.vazquez Fecha Encuesta: 2/4/2017 11:29:03 AM

Id Encuesta: 125004 - Ticket:54571 - Estatus:Autorizado


Período Electoral	PRECAMPAÑA
Ámbito	Local
Partido Político	PARTIDO DE LA REVOLUCIÓN DEMOCRÁTICA
Otro Partido	
Nombre Candidato	JUAN ZEPEDA
Descripción del Cargo	GOBERNADOR
Otro Cargo	
Lema / Versión	PRECANDIDATO A GOBERNADOR

Entidad	MÉXICO
Municipio	IXTAPALUCA
Colonia	PUEBLO DE AYOTLA
Calle	AV CUAHUTEMOC
Número	S/N
Entre calle	AYENDE
Y Calle	EMPEDRADILLO
C.P.	00000
Referencia	PARTE SUPERIOR DE PINTURAS SAYER
Distritos Federales	
Distritos Locales	DISTRITO XII

Observaciones

Tamaño Ancho: 12 metros, alto: 8 metros

Tipo Anuncio PANORÁMICOS



Sistema Integral de Monitoreo de Espectaculares

Reporte de recorrido

Usuario andres.roman Fecha Encuesta: 2/4/2017 2:22:03 PM


Id Encuesta: 125009 - Ticket:54572 - Estatus:Autorizado

Período Electoral	PRECAMPAÑA
Ámbito	Local
Partido Político	PARTIDO DE LA REVOLUCIÓN DEMOCRÁTICA
Otro Partido	
Nombre Candidato	JAVIER SALINAS
Descripción del Cargo	GOBERNADOR
Otro Cargo	
Lema / Versión	NO MAS CUENTOS, VAMOS POR MEJORES CUENTAS

Entidad	MÉXICO
Municipio	METEPEC
Colonia	SAN MIGUEL TOTOCUITLAPILCO
Calle	CARRETERA TENANGO TOLUCA
Número	SIN NUMERO
Entre calle	PUENTE DE MEXICALTZINGO
Y Calle	SIN NOMBRE
C.P.	52149
Referencia	A LADO DE CENTRO AZULEJERO AZULEMAX
Distritos Federales	
Distritos Locales	DISTRITO XXVII

Observaciones

Tamaño Ancho: 10 metros, alto: 6 metros



Tipo Anuncio PANORÁMICOS



Sistema Integral de Monitoreo de Espectaculares

Reporte de recorrido

Usuario claudia.martinez Fecha Encuesta: 2/4/2017 2:00:07 PM

Id Encuesta: 125013 - Ticket:54573 - Estatus:Autorizado




Período Electoral	PRECAMPAÑA
Ámbito	Local
Partido Político	PARTIDO DE LA REVOLUCIÓN DEMOCRÁTICA
Otro Partido	
Nombre Candidato	JAVIER SALINAS
Descripción del Cargo	GOBERNADOR
Otro Cargo	
Lema / Versión	NO MAS CUENTOS VAMOS POR MEJORES CUENTAS

Entidad	MÉXICO
Municipio	ECATEPEC DE MORELOS
Colonia	FUENTES DE ARAGON
Calle	AV CENTRAL
Número	S/N
Entre calle	IGNACIO PICHARDO
Y Calle	VALLE DE SANTIAGO
C.P.	55210
Referencia	SE UBICA FRENTE AL CENTRO COMERCIAL PLAZA CENTER
Distritos Federales	
Distritos Locales	DISTRITO XVII

Observaciones FUE COLOCADO SOBRE EL PUENTE PEATONAL

Tamaño Ancho: 20 metros, alto: 3 metros

Tipo Anuncio PANORÁMICOS



Sistema Integral de Monitoreo de Espectaculares

Reporte de recorrido

Usuario claudia.martinez Fecha Encuesta: 2/4/2017 2:05:39 PM


Id Encuesta: 125014 - Ticket:54573 - Estatus:Autorizado

Período Electoral	PRECAMPAÑA
Ámbito	Local
Partido Político	PARTIDO DE LA REVOLUCIÓN DEMOCRÁTICA
Otro Partido	
Nombre Candidato	JAVIER SALINAS
Descripción del Cargo	GOBERNADOR
Otro Cargo	
Lema / Versión	NO MAS CUENTOS VAMOS POR MEJORES CUENTAS

Entidad	MÉXICO
Municipio	ECATEPEC DE MORELOS
Colonia	FUENTES DE ARAGON
Calle	AV CENTRAL
Número	S/N
Entre calle	PICHARDO PAGAZA
Y Calle	VALLE DE SANTIAGO
C.P.	55210
Referencia	FRENTE AL CENTRO COMERCIAL PLAZA CENTER
Distritos Federales	
Distritos Locales	DISTRITO XVII

Observaciones	SE COLOCARON 2 ESPECTACULARES DE CADA LADO DEL PUENTE PARA QUE SEA OBSERVADO POR AMBOS SENTIDOS
----------------------	---

Tamaño Ancho: 20 metros, alto: 3 metros



Tipo Anuncio PANORÁMICOS



Sistema Integral de Monitoreo de Espectaculares

Reporte de recorrido

Usuario claudia.martinez Fecha Encuesta: 2/4/2017 11:12:12 AM

Id Encuesta: 125019 - Ticket:54574 - Estatus:Autorizado

Período Electoral	PRECAMPAÑA
Ámbito	Local
Partido Político	PARTIDO DE LA REVOLUCIÓN DEMOCRÁTICA
Otro Partido	
Nombre Candidato	JAVIER SALINAS
Descripción del Cargo	GOBERNADOR
Otro Cargo	
Lema / Versión	NO MAS CUENTOD VAMOS POR MEJORED CUENTAS

Entidad	MÉXICO
Municipio	ECATEPEC DE MORELOS
Colonia	TEPEXICASCO
Calle	CASCABEL
Número	SN
Entre calle	MAGUEY
Y Calle	CAMINO DE LOD SIETE PUEBLOS
C.P.	55507
Referencia	A UN COSTADO DE LA AUTOPISTAEXICO PACHUCA
Distritos Federales	
Distritos Locales	DISTRITO XVI

Observaciones

Tamaño Ancho: 12 metros, alto: 6 metros

Tipo Anuncio PANORÁMICOS



Sistema Integral de Monitoreo de Espectaculares

Reporte de recorrido

Usuario pedro.hernandezji Fecha Encuesta: 2/4/2017 1:06:31 PM

Id Encuesta: 125036 - Ticket:54576 - Estatus:Autorizado

Período Electoral	PRECAMPAÑA
Ámbito	Local
Partido Político	PARTIDO DE LA REVOLUCIÓN DEMOCRÁTICA
Otro Partido	
Nombre Candidato	JAVIER SALINAS
Descripción del Cargo	GOBERNADOR
Otro Cargo	
Lema / Versión	NO MAS CUENTOS VAMOS POR MEJORES CUENTAS

Entidad	MÉXICO
Municipio	ECATEPEC DE MORELOS
Colonia	SAN JUAN IXHUACTEOC
Calle	AV. RIO DE LOS REMEDIOS
Número	SB
Entre calle	ISIDRO FAVELA
Y Calle	MIGUEL HIDALGO
C.P.	54180
Referencia	PUENTE VEHICULAR
Distritos Federales	
Distritos Locales	DISTRITO XVI

Observaciones

Tamaño Ancho: 8 metros, alto: 5 metros

Tipo Anuncio PANORÁMICOS



Sistema Integral de Monitoreo de Espectaculares

Reporte de recorrido

Usuario pedro.hernandezji Fecha Encuesta: 2/4/2017 2:50:17 PM

Id Encuesta: 125041 - Ticket:54576 - Estatus:Autorizado

Período Electoral	PRECAMPAÑA
Ámbito	Local
Partido Político	PARTIDO DE LA REVOLUCIÓN DEMOCRÁTICA
Otro Partido	
Nombre Candidato	JUAN ZEPEDA
Descripción del Cargo	GOBERNADOR
Otro Cargo	
Lema / Versión	PRECANDIDATO A GOBERNADOR JUAN ZEPEDA

Entidad	MÉXICO
Municipio	ECATEPEC DE MORELOS
Colonia	MÉXICO INDEPENDIENTE
Calle	AV. MOCTEZUMA
Número	SN
Entre calle	URUAPAN
Y Calle	BATALLA DE VALLADOLI
C.P.	55245
Referencia	A UN COSTADO DE SALON DE EVENTOS
Distritos Federales	
Distritos Locales	DISTRITO XVII

Observaciones

Tamaño Ancho: 3 metros, alto: 2 metros

Tipo Anuncio MUROS



Sistema Integral de Monitoreo de Espectaculares

Reporte de recorrido

Usuario claudia.martinez Fecha Encuesta: 2/5/2017 11:31:40 AM

Id Encuesta: 125052 - Ticket:54577 - Estatus:Autorizado

Período Electoral	PRECAMPAÑA
Ámbito	Local
Partido Político	PARTIDO DE LA REVOLUCIÓN DEMOCRÁTICA
Otro Partido	
Nombre Candidato	JUAN ZEPEDA
Descripción del Cargo	GOBERNADOR
Otro Cargo	
Lema / Versión	JUAN ZEPEDA PARA EL ESTADO DE MEXICO MEJORES LEYES

Entidad	MÉXICO
Municipio	NEZAHUALCÓYOTL
Colonia	JUAREZ PANTITLAN
Calle	JOSE DEL PILAR
Número	120
Entre calle	PUEBLA
Y Calle	VALSEQUILLO
C.P.	57420
Referencia	COSTADO DE PAPELERIA
Distritos Federales	
Distritos Locales	DISTRITO XXIX

Observaciones

Tamaño Ancho: 150 metros, alto: 50 metros

Tipo Anuncio MANTAS



Sistema Integral de Monitoreo de Espectaculares

Reporte de recorrido

Usuario gisela.flores Fecha Encuesta: 2/5/2017 10:33:59 AM

Id Encuesta: 125055 - Ticket:54578 - Estatus:Autorizado



Período Electoral	PRECAMPAÑA
Ámbito	Local
Partido Político	PARTIDO DE LA REVOLUCIÓN DEMOCRÁTICA
Otro Partido	
Nombre Candidato	JUAN ZEPEDA
Descripción del Cargo	GOBERNADOR
Otro Cargo	
Lema / Versión	PARA EL ESTADO DE MEXICO MEJORES LEYES

Entidad	MÉXICO
Municipio	NEZAHUALCÓYOTL
Colonia	EL SOL
Calle	ARELIANO RAMOS
Número	S/N
Entre calle	CALLE 5
Y Calle	CALLE 4
C.P.	57200
Referencia	CASI ESQUINA CON CALLE 5
Distritos Federales	
Distritos Locales	DISTRITO XXIV

Observaciones CASI ESQUINA CON CALLE 5

Tamaño Ancho: 1.5 metros, alto: 1 metros

Tipo Anuncio MANTAS



Sistema Integral de Monitoreo de Espectaculares

Reporte de recorrido

Usuario gisela.flores Fecha Encuesta: 2/5/2017 11:24:43 AM

Id Encuesta: 125061 - Ticket:54578 - Estatus: Autorizado


Período Electoral	PRECAMPAÑA
Ámbito	Local
Partido Político	PARTIDO DE LA REVOLUCIÓN DEMOCRÁTICA
Otro Partido	
Nombre Candidato	JUAN ZEPEDA
Descripción del Cargo	GOBERNADOR
Otro Cargo	
Lema / Versión	PRECANDIDATO A GOBERNADOR ESTADO DE MEXICO

Entidad	MÉXICO
Municipio	NEZAHUALCÓYOTL
Colonia	CUIDAD LAGO
Calle	AVENIDA AEROPUERTO
Número	S/N
Entre calle	LAGO CARDIEL
Y Calle	CASI ESQUINA CON LAGO CARDIEL
C.P.	57180
Referencia	ARRIBA DE RESTAURANTE SAN ANGEL
Distritos Federales	
Distritos Locales	DISTRITO XXIV

Observaciones

Tamaño Ancho: 15 metros, alto: 10 metros

Tipo Anuncio PANORÁMICOS



Sistema Integral de Monitoreo de Espectaculares

Reporte de recorrido

Usuario gisela.flores Fecha Encuesta: 2/5/2017 11:46:06 AM

Id Encuesta: 125063 - Ticket:54578 - Estatus: Autorizado

Período Electoral	PRECAMPAÑA
Ámbito	Local
Partido Político	PARTIDO DE LA REVOLUCIÓN DEMOCRÁTICA
Otro Partido	
Nombre Candidato	JUAN ZEPEDA
Descripción del Cargo	GOBERNADOR
Otro Cargo	
Lema / Versión	PARA EL ESTADO DE MEXICO MEJORES LEYES

Entidad	MÉXICO
Municipio	NEZAHUALCÓYOTL
Colonia	CUIDAD LAGO
Calle	AVENIDA AEROPUERTO
Número	S/N
Entre calle	LAGO COLIN
Y Calle	PASANDO LAGO COLIN
C.P.	57180
Referencia	PASANDO LAGO COLIN
Distritos Federales	
Distritos Locales	DISTRITO XXIV

Observaciones BARDA DE CONSULTORIO DENTAL

Tamaño Ancho: 1.5 metros, alto: 1 metros

Tipo Anuncio MANTAS



Sistema Integral de Monitoreo de Espectaculares

Reporte de recorrido

Usuario pedro.hernandezji Fecha Encuesta: 2/5/2017 11:49:11 AM

Id Encuesta: 125072 - Ticket:54579 - Estatus: Autorizado

Período Electoral	PRECAMPAÑA
Ámbito	Local
Partido Político	PARTIDO DE LA REVOLUCIÓN DEMOCRÁTICA
Otro Partido	
Nombre Candidato	JUAN ZEPEDA
Descripción del Cargo	GOBERNADOR
Otro Cargo	
Lema / Versión	JUAN ZEPEDA PARABEL ESTADO DE MÉXICO

Entidad	MÉXICO
Municipio	NEZAHUALCÓYOTL
Colonia	BENITO JUAREZ
Calle	GRANITO DE SAL
Número	200
Entre calle	AMANECER RANCHERO
Y Calle	MONEDITA DE ORO
C.P.	57000
Referencia	A UN COSTADO DE ESTETICA ANDY
Distritos Federales	
Distritos Locales	DISTRITO XXX

Observaciones

Tamaño Ancho: 2 metros, alto: 1 metros

Tipo Anuncio MANTAS



Sistema Integral de Monitoreo de Espectaculares

Reporte de recorrido

Usuario pedro.hernandezji Fecha Encuesta: 2/5/2017 11:56:15 AM

Id Encuesta: 125073 - Ticket:54579 - Estatus:Autorizado

Período Electoral	PRECAMPAÑA
Ámbito	Local
Partido Político	PARTIDO DE LA REVOLUCIÓN DEMOCRÁTICA
Otro Partido	
Nombre Candidato	JUAN ZEPEDA
Descripción del Cargo	GOBERNADOR
Otro Cargo	
Lema / Versión	JUAN ZEPEDA PARA EL ESTADO DE MÉXICO

Entidad	MÉXICO
Municipio	NEZAHUALCÓYOTL
Colonia	BENITO JUAREZ
Calle	AMANECEC RANCHERO
Número	SN
Entre calle	DOS ARBOLITOS
Y Calle	LA VERDOLAGA
C.P.	57000
Referencia	ENFRENTE DE TORTILLERIA
Distritos Federales	
Distritos Locales	DISTRITO XXX

Observaciones

Tamaño Ancho: 2 metros, alto: 1 metros

Tipo Anuncio MANTAS



Sistema Integral de Monitoreo de Espectaculares

Reporte de recorrido

Usuario gisela.flores Fecha Encuesta: 2/5/2017 10:26:23 AM

Id Encuesta: 125084 - Ticket:54581 - Estatus: Autorizado


Período Electoral	PRECAMPAÑA
Ámbito	Local
Partido Político	PARTIDO DE LA REVOLUCIÓN DEMOCRÁTICA
Otro Partido	
Nombre Candidato	JUAN ZEPEDA
Descripción del Cargo	GOBERNADOR
Otro Cargo	
Lema / Versión	MEJORES LEYES

Entidad	MÉXICO
Municipio	NEZAHUALCÓYOTL
Colonia	EL SOL
Calle	AURELIANO RAMOS
Número	S/N
Entre calle	CALLE 5
Y Calle	CALLE 6
C.P.	57200
Referencia	FRENTE A ABARROTOS Y CREMERIA JUGUILA
Distritos Federales	
Distritos Locales	DISTRITO XXIV

Observaciones

Tamaño Ancho: 2 metros, alto: 1 metros

Tipo Anuncio MANTAS



Sistema Integral de Monitoreo de Espectaculares

Reporte de recorrido

Usuario gisela.flores Fecha Encuesta: 2/5/2017 11:08:29 AM

Id Encuesta: 125086 - Ticket:54581 - Estatus:Autorizado




Período Electoral	PRECAMPAÑA
Ámbito	Local
Partido Político	PARTIDO DE LA REVOLUCIÓN DEMOCRÁTICA
Otro Partido	
Nombre Candidato	JUAN ZEPEDA
Descripción del Cargo	GOBERNADOR
Otro Cargo	
Lema / Versión	MEJORES LEYES

Entidad	MÉXICO
Municipio	NEZAHUALCÓYOTL
Colonia	CIUDAD LAGO
Calle	AV AEROPUERTO
Número	20
Entre calle	PEÑON TEXCOCO
Y Calle	LAGO MUSTER
C.P.	57180
Referencia	A LADO UN NEGOCIO ACCESORIOS RIVERA
Distritos Federales	
Distritos Locales	DISTRITO XXIV

Observaciones

Tamaño Ancho: 2 metros, alto: 1 metros

Tipo Anuncio MANTAS



Sistema Integral de Monitoreo de Espectaculares

Reporte de recorrido

Usuario gisela.flores Fecha Encuesta: 2/5/2017 12:12:40 PM

Id Encuesta: 125091 - Ticket:54581 - Estatus: Autorizado

Período Electoral	PRECAMPAÑA
Ámbito	Local
Partido Político	PARTIDO DE LA REVOLUCIÓN DEMOCRÁTICA
Otro Partido	
Nombre Candidato	JUAN ZEPEDA
Descripción del Cargo	GOBERNADOR
Otro Cargo	
Lema / Versión	MEJORES LEYES

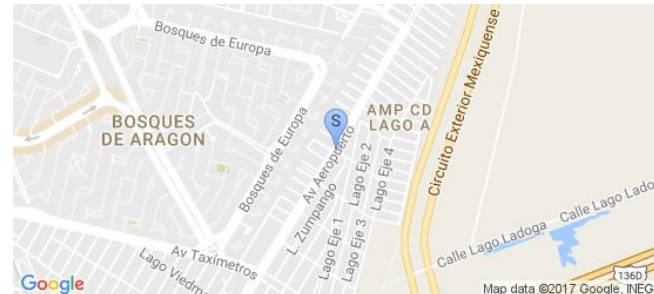

Entidad	MÉXICO
Municipio	NEZAHUALCÓYOTL
Colonia	AMPLIACION CIUDAD JUAREZ
Calle	LAGO ZUG
Número	181
Entre calle	AV AEROPUERTO
Y Calle	LAGO ZUPANGO
C.P.	57180
Referencia	ESQ AEROPUERTO CON LAGO ZUG SOBRE FARMACIA ZAVALA
Distritos Federales	
Distritos Locales	DISTRITO XXIV

Observaciones

Tamaño Ancho: 2 metros, alto: 1 metros



Tipo Anuncio MANTAS



Sistema Integral de Monitoreo de Espectaculares

Reporte de recorrido

Usuario claudia.martinez Fecha Encuesta: 2/5/2017 11:46:00 AM

Id Encuesta: 125094 - Ticket:54582 - Estatus:Autorizado

Período Electoral	PRECAMPAÑA
Ámbito	Local
Partido Político	PARTIDO DE LA REVOLUCIÓN DEMOCRÁTICA
Otro Partido	
Nombre Candidato	JUAN ZEPEDA
Descripción del Cargo	GOBERNADOR
Otro Cargo	
Lema / Versión	PRECANDIDATO A GOBERNADOR JUAN ZEPEDA ESTADO DE MEXICO

Entidad	MÉXICO
Municipio	NEZAHUALCÓYOTL
Colonia	PORVENIR
Calle	AV PANTITLAN
Número	S/N
Entre calle	CALLE 10
Y Calle	CALLE 11
C.P.	57430
Referencia	SOBRE PUENTE DE LA 7 PERIFERICO NORTE
Distritos Federales	
Distritos Locales	DISTRITO XXIX

Observaciones ES UN ESPECTACULAR UBICADO EN MEDIO DEL PUENTE VEHICULAR Y ES DE DOBLE VISTA

Tamaño Ancho: 12 metros, alto: 8 metros

Tipo Anuncio PANORÁMICOS



Sistema Integral de Monitoreo de Espectaculares

Reporte de recorrido

Usuario claudia.martinez Fecha Encuesta: 2/5/2017 11:51:48 AM

Id Encuesta: 125095 - Ticket:54582 - Estatus: Autorizado


Período Electoral	PRECAMPAÑA
Ámbito	Local
Partido Político	PARTIDO DE LA REVOLUCIÓN DEMOCRÁTICA
Otro Partido	
Nombre Candidato	JUAN ZEPEDA
Descripción del Cargo	GOBERNADOR
Otro Cargo	
Lema / Versión	PRECANDIDATO A GOBERNADOR JUAN ZEPEDA

Entidad	MÉXICO
Municipio	NEZAHUALCÓYOTL
Colonia	EL PORVENIR
Calle	PANTITLÁN
Número	S/N
Entre calle	CALLE 10
Y Calle	CALLE 11
C.P.	57430
Referencia	SOBRE PUENTE VEHICULAR DE LA 7
Distritos Federales	
Distritos Locales	DISTRITO XXIX

Observaciones ESPECTACULAR DE DOBLE VISTA

Tamaño Ancho: 12 metros, alto: 8 metros

Tipo Anuncio PANORÁMICOS



Sistema Integral de Monitoreo de Espectaculares

Reporte de recorrido

Usuario claudia.martinez Fecha Encuesta: 2/5/2017 12:03:04 PM

Id Encuesta: 125097 - Ticket:54582 - Estatus: Autorizado

Período Electoral	PRECAMPAÑA
Ámbito	Local
Partido Político	PARTIDO DE LA REVOLUCIÓN DEMOCRÁTICA
Otro Partido	
Nombre Candidato	JUAN ZEPEDA
Descripción del Cargo	GOBERNADOR
Otro Cargo	
Lema / Versión	PRECANDIDATO A GOBERNADOR JUAN ZEPEDA

Entidad	MÉXICO
Municipio	NEZAHUALCÓYOTL
Colonia	EL BARCO
Calle	CALLE 7
Número	S/N
Entre calle	PERIFERICO NORTE
Y Calle	ESQ VALLE DE BRAVO
C.P.	57210
Referencia	FRENTE A LOCAL DE VENTA DE VIDRIO Y ALUMINIO
Distritos Federales	
Distritos Locales	DISTRITO XXIX

Observaciones

Tamaño Ancho: 10 metros, alto: 6 metros

Tipo Anuncio PANORÁMICOS



Sistema Integral de Monitoreo de Espectaculares

Reporte de recorrido

Usuario claudia.martinez Fecha Encuesta: 2/5/2017 12:09:19 PM


Id Encuesta: 125098 - Ticket:54582 - Estatus: Autorizado

Período Electoral	PRECAMPAÑA
Ámbito	Local
Partido Político	PARTIDO DE LA REVOLUCIÓN DEMOCRÁTICA
Otro Partido	
Nombre Candidato	JUAN ZEPEDA
Descripción del Cargo	GOBERNADOR
Otro Cargo	
Lema / Versión	PRECANDIDATO A GOBERNADOR JUAN ZEPEDA

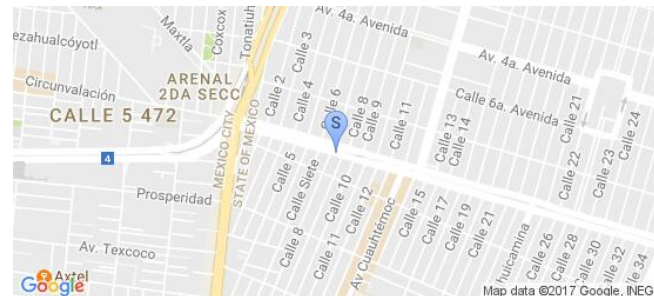
Entidad	MÉXICO
Municipio	NEZAHUALCÓYOTL
Colonia	MARAVILLAS
Calle	CHIMALHUACAN
Número	S/N
Entre calle	CALLE 8
Y Calle	CALLE 9
C.P.	57410
Referencia	SOBRE CAMELLON DE CHIMALHUACAN
Distritos Federales	
Distritos Locales	DISTRITO XXIX

Observaciones

Tamaño Ancho: 12 metros, alto: 8 metros



Tipo Anuncio PANORÁMICOS



Sistema Integral de Monitoreo de Espectaculares

Reporte de recorrido

Usuario claudia.martinez Fecha Encuesta: 2/5/2017 12:12:41 PM

Id Encuesta: 125099 - Ticket:54582 - Estatus:Autorizado

Período Electoral	PRECAMPAÑA
Ámbito	Local
Partido Político	PARTIDO DE LA REVOLUCIÓN DEMOCRÁTICA
Otro Partido	
Nombre Candidato	JUAN ZEPEDA
Descripción del Cargo	GOBERNADOR
Otro Cargo	
Lema / Versión	JUAN ZEPEDA PRECANDIDATO

Entidad	MÉXICO
Municipio	NEZAHUALCÓYOTL
Colonia	EL BARCO
Calle	CHIMALHUACAN
Número	S/N
Entre calle	CALLE 9
Y Calle	CALLE 10
C.P.	57410
Referencia	UBICADO SOBRE CAMELLON AL INICIO DE PUENTE DE PERIFERICO NORTE Y CHIMALHUACAN
Distritos Federales	
Distritos Locales	DISTRITO XXIX

Observaciones SE UBICA SOBRE EL CAMELLON Y ES DE DOBLE VISTA

Tamaño Ancho: 12 metros, alto: 8 metros

Tipo Anuncio PANORÁMICOS



Sistema Integral de Monitoreo de Espectaculares

Reporte de recorrido

Usuario claudia.martinez Fecha Encuesta: 2/5/2017 12:46:52 PM

Id Encuesta: 125102 - Ticket:54582 - Estatus:Autorizado



Período Electoral	PRECAMPAÑA
Ámbito	Local
Partido Político	PARTIDO DE LA REVOLUCIÓN DEMOCRÁTICA
Otro Partido	
Nombre Candidato	JUAN ZEPEDA
Descripción del Cargo	GOBERNADOR
Otro Cargo	
Lema / Versión	PRECANDIDATO A GOBERNADOR JUAN ZEPEDA

Entidad	MÉXICO
Municipio	NEZAHUALCÓYOTL
Colonia	VIRGENCITAS
Calle	BORDO DE XOCHIACA
Número	S/N
Entre calle	VIRGEN DE SANTA ROSA LIMA
Y Calle	NEZAHUALCOYOTL
C.P.	57300
Referencia	FRENTE A WATMART
Distritos Federales	
Distritos Locales	DISTRITO XXIX

Observaciones

Tamaño Ancho: 12 metros, alto: 8 metros

Tipo Anuncio PANORÁMICOS



Sistema Integral de Monitoreo de Espectaculares

Reporte de recorrido

Usuario mario.vazquez Fecha Encuesta: 2/5/2017 12:59:21 PM

Id Encuesta: 125109 - Ticket:54583 - Estatus:Autorizado


Período Electoral	PRECAMPAÑA
Ámbito	Local
Partido Político	PARTIDO DE LA REVOLUCIÓN DEMOCRÁTICA
Otro Partido	
Nombre Candidato	JUAN ZEPEDA
Descripción del Cargo	GOBERNADOR
Otro Cargo	
Lema / Versión	PRECANDIDATO A GOBERNADOR

Entidad	MÉXICO
Municipio	NEZAHUALCÓYOTL
Colonia	LA PERLA
Calle	PANTITLAN ESQ JACARANDAS
Número	SN
Entre calle	JACARNIDAS
Y Calle	SICOMOROS
C.P.	57820
Referencia	JUNTO A LAS TORRES DE LUZ
Distritos Federales	
Distritos Locales	DISTRITO XXXI

Observaciones

Tamaño Ancho: 12 metros, alto: 8 metros

Tipo Anuncio PANORÁMICOS



Sistema Integral de Monitoreo de Espectaculares

Reporte de recorrido

Usuario mario.vazquezu Fecha Encuesta: 2/5/2017 1:03:36 PM

Id Encuesta: 125110 - Ticket:54583 - Estatus:Autorizado

Período Electoral	PRECAMPAÑA
Ámbito	Local
Partido Político	PARTIDO DE LA REVOLUCIÓN DEMOCRÁTICA
Otro Partido	
Nombre Candidato	JUAN ZEPEDA
Descripción del Cargo	GOBERNADOR
Otro Cargo	
Lema / Versión	PRECANDIDATO A GOBERNADOR ESTADO DE MEXICO

Entidad	MÉXICO
Municipio	NEZAHUALCÓYOTL
Colonia	LA PERLA
Calle	PANTITLAN
Número	SN
Entre calle	JACARANDAS
Y Calle	SICOMOROS
C.P.	57820
Referencia	CERCA DE LAS TORRES DE LUZ DOBLE ESPECTACULAR
Distritos Federales	
Distritos Locales	DISTRITO XXXI

Observaciones

Tamaño Ancho: 12 metros, alto: 8 metros



Tipo Anuncio PANORÁMICOS



Sistema Integral de Monitoreo de Espectaculares

Reporte de recorrido

Usuario gisela.flores Fecha Encuesta: 2/5/2017 11:53:34 AM

Id Encuesta: 125124 - Ticket:54585 - Estatus: Autorizado

Período Electoral	PRECAMPAÑA
Ámbito	Local
Partido Político	PARTIDO DE LA REVOLUCIÓN DEMOCRÁTICA
Otro Partido	
Nombre Candidato	JUAN ZEPEDA
Descripción del Cargo	GOBERNADOR
Otro Cargo	
Lema / Versión	PARA EL ESTADO DE MEXICO MEJORES LEYES

Entidad	MÉXICO
Municipio	NEZAHUALCÓYOTL
Colonia	LAZARO CARDENAS
Calle	GUADALUOE VICTORIA
Número	MANZANA 1 LOTE 1
Entre calle	CANAL DE SALES
Y Calle	AEROPUERT
C.P.	57138
Referencia	CASI ESQUINA CON COMERCIO DE ACEITE
Distritos Federales	
Distritos Locales	DISTRITO XXIV

Observaciones

Tamaño Ancho: 195 metros, alto: 1 metros



Tipo Anuncio MANTAS



Sistema Integral de Monitoreo de Espectaculares

Reporte de recorrido

Usuario gisela.flores Fecha Encuesta: 2/5/2017 12:24:20 PM

Id Encuesta: 125128 - Ticket:54585 - Estatus: Autorizado

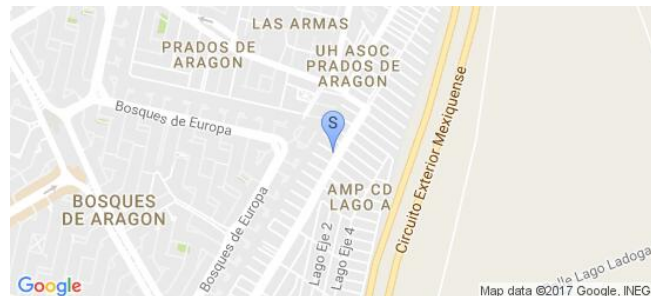


Período Electoral	PRECAMPAÑA
Ámbito	Local
Partido Político	PARTIDO DE LA REVOLUCIÓN DEMOCRÁTICA
Otro Partido	
Nombre Candidato	JUAN ZEPEDA
Descripción del Cargo	GOBERNADOR
Otro Cargo	
Lema / Versión	PARA EL ESTADO DE MEXICO MEJORES LEYES

Entidad	MÉXICO
Municipio	NEZAHUALCÓYOTL
Colonia	LAZARO CARDENAS
Calle	M.PAREDES
Número	S/N
Entre calle	AEROPUERTO
Y Calle	RETORNO BOSQUE DE ITALIA
C.P.	57185
Referencia	CASI ESQUINA CON AEROPUERTO
Distritos Federales	
Distritos Locales	DISTRITO XXIV

Observaciones

Tamaño Ancho: 1.5 metros, alto: 1 metros

Tipo Anuncio MANTAS



Sistema Integral de Monitoreo de Espectaculares

Reporte de recorrido

Usuario gisela.flores Fecha Encuesta: 2/5/2017 12:34:57 PM

Id Encuesta: 125129 - Ticket:54585 - Estatus:Autorizado

Período Electoral	PRECAMPAÑA
Ámbito	Local
Partido Político	PARTIDO DE LA REVOLUCIÓN DEMOCRÁTICA
Otro Partido	
Nombre Candidato	JUAN ZEPEDA
Descripción del Cargo	GOBERNADOR
Otro Cargo	
Lema / Versión	PARA EL ESTADO DE MEXICO MEJORES LEYES

Entidad	MÉXICO
Municipio	NEZAHUALCÓYOTL
Colonia	LAZARO CARDENAS
Calle	AEROPUERTO
Número	S/N
Entre calle	LAGO DULCE
Y Calle	JUAN BAUTISTA
C.P.	57185
Referencia	JUNTO A IGLESIA
Distritos Federales	
Distritos Locales	DISTRITO XXIV

Observaciones

Tamaño Ancho: 1.5 metros, alto: 1 metros



Tipo Anuncio MANTAS



Sistema Integral de Monitoreo de Espectaculares

Reporte de recorrido

Usuario gisela.flores Fecha Encuesta: 2/5/2017 1:29:41 PM

Id Encuesta: 125133 - Ticket:54585 - Estatus: Autorizado


Período Electoral	PRECAMPAÑA
Ámbito	Local
Partido Político	PARTIDO DE LA REVOLUCIÓN DEMOCRÁTICA
Otro Partido	
Nombre Candidato	GENERICO
Descripción del Cargo	GOBERNADOR
Otro Cargo	
Lema / Versión	GASOLINAZO ES TRAICION AUMENTO SALARIAL ES SOLUCION

Entidad	MÉXICO
Municipio	NEZAHUALCÓYOTL
Colonia	BOSQUES DE ARAGON
Calle	RANCHO SECO
Número	S/N
Entre calle	MIMILPAN
Y Calle	CENTRAL
C.P.	57170
Referencia	LOCAL COMERCIAL SERVICIO MADRID
Distritos Federales	
Distritos Locales	DISTRITO XXIV

Observaciones

Tamaño Ancho: 25 metros, alto: 2.5 metros

Tipo Anuncio MUROS



Sistema Integral de Monitoreo de Espectaculares

Reporte de recorrido

Usuario pedro.hernandezji Fecha Encuesta: 2/5/2017 12:07:59 PM

Id Encuesta: 125136 - Ticket:54586 - Estatus:Autorizado

Período Electoral	PRECAMPAÑA
Ámbito	Local
Partido Político	PARTIDO DE LA REVOLUCIÓN DEMOCRÁTICA
Otro Partido	
Nombre Candidato	JUAN ZEPEDA
Descripción del Cargo	GOBERNADOR
Otro Cargo	
Lema / Versión	JUAN ZEPEDA PARA EL ESTADO DE MÉXICO

Entidad	MÉXICO
Municipio	NEZAHUALCÓYOTL
Colonia	BENITO JUAREZ
Calle	AMANE CER RANCHETO
Número	SN
Entre calle	EL QUELITE
Y Calle	ENRAMADA
C.P.	57000
Referencia	ENFRENTE DE TIENDA DE ABARROTOS
Distritos Federales	
Distritos Locales	DISTRITO XXX

Observaciones

Tamaño Ancho: 2 metros, alto: 1 metros

Tipo Anuncio MANTAS



Sistema Integral de Monitoreo de Espectaculares

Reporte de recorrido

Usuario pedro.hernandezji Fecha Encuesta: 2/5/2017 12:19:27 PM

Id Encuesta: 125138 - Ticket:54586 - Estatus:Autorizado

Período Electoral	PRECAMPAÑA
Ámbito	Local
Partido Político	PARTIDO DE LA REVOLUCIÓN DEMOCRÁTICA
Otro Partido	
Nombre Candidato	JUAN ZEPEDA
Descripción del Cargo	GOBERNADOR
Otro Cargo	
Lema / Versión	JUAN ZEPEDA PARA EL ESTADO DE MÉXICO

Entidad	MÉXICO
Municipio	NEZAHUALCÓYOTL
Colonia	BENITO JUAREZ
Calle	AMANE CER RANCHERO
Número	SN
Entre calle	LOS MAGUEYES
Y Calle	FLOR SILVESTRE
C.P.	57000
Referencia	A UN COSTADO DE ESTUDIO FOTOGRAFÍA
Distritos Federales	
Distritos Locales	DISTRITO XXX

Observaciones

Tamaño Ancho: 2 metros, alto: 1 metros

Tipo Anuncio MANTAS



Sistema Integral de Monitoreo de Espectaculares

Reporte de recorrido

Usuario pedro.hernandezji Fecha Encuesta: 2/5/2017 12:25:28 PM

Id Encuesta: 125139 - Ticket:54586 - Estatus: Autorizado

Período Electoral	PRECAMPAÑA
Ámbito	Local
Partido Político	PARTIDO DE LA REVOLUCIÓN DEMOCRÁTICA
Otro Partido	
Nombre Candidato	JUAN ZEPEDA
Descripción del Cargo	GOBERNADOR
Otro Cargo	
Lema / Versión	JUAN ZEPEDA PARA EL ESTADO DE MÉXICO

Entidad	MÉXICO
Municipio	NEZAHUALCÓYOTL
Colonia	BENITO JUAREZ
Calle	AMANECER RANCHERO
Número	SN
Entre calle	LOS MAGUEYES
Y Calle	CLAVELERO
C.P.	57000
Referencia	DEBAJO DE TIENDA DE ABARROTES
Distritos Federales	
Distritos Locales	DISTRITO XXX

Observaciones

Tamaño Ancho: 2 metros, alto: 1 metros

Tipo Anuncio MANTAS



Sistema Integral de Monitoreo de Espectaculares

Reporte de recorrido

Usuario andres.roman Fecha Encuesta: 2/5/2017 1:47:46 PM

Id Encuesta: 125145 - Ticket:54587 - Estatus:Autorizado

Período Electoral	PRECAMPAÑA
Ámbito	Local
Partido Político	PARTIDO DE LA REVOLUCIÓN DEMOCRÁTICA
Otro Partido	
Nombre Candidato	JAVIER SALINAS
Descripción del Cargo	GOBERNADOR
Otro Cargo	
Lema / Versión	NO MAS CUENTOS VAMOS POR MEJORES CUENTAS

Entidad	MÉXICO
Municipio	CHICOLAPAN
Colonia	AMPLIACION PRESIDENTES
Calle	CARRETERA FEDERAL TEXCOCO MÉXICO
Número	SIN NUMERO
Entre calle	KM 29.5
Y Calle	CAMINO VIEJO A TEXCOCP
C.P.	56370
Referencia	A LADO DE HOTEL MOTEL
Distritos Federales	
Distritos Locales	DISTRITO XXXIX

Observaciones

Tamaño Ancho: 10 metros, alto: 6 metros

Tipo Anuncio PANORÁMICOS



Sistema Integral de Monitoreo de Espectaculares

Reporte de recorrido

Usuario andres.roman Fecha Encuesta: 2/5/2017 2:14:16 PM

Id Encuesta: 125146 - Ticket:54587 - Estatus: Autorizado

Período Electoral	PRECAMPAÑA
Ámbito	Local
Partido Político	PARTIDO DE LA REVOLUCIÓN DEMOCRÁTICA
Otro Partido	
Nombre Candidato	JUAN ZEPEDA
Descripción del Cargo	GOBERNADOR
Otro Cargo	
Lema / Versión	SIN LEMA

Entidad	MÉXICO
Municipio	LA PAZ
Colonia	REYES CENTRO
Calle	CARRETERA MÉXICO TEXCOCO
Número	SIN NUMERP
Entre calle	MORELOS
Y Calle	HIDALGO
C.P.	56400
Referencia	FRENTE A PARISINA
Distritos Federales	
Distritos Locales	DISTRITO XXXIX

Observaciones

Tamaño Ancho: 10 metros, alto: 6 metros

Tipo Anuncio PANORÁMICOS



Sistema Integral de Monitoreo de Espectaculares

Reporte de recorrido

Usuario gisela.flores Fecha Encuesta: 2/5/2017 3:19:51 PM

Id Encuesta: 125159 - Ticket:54590 - Estatus:Autorizado

Período Electoral	PRECAMPAÑA
Ámbito	Local
Partido Político	PARTIDO DE LA REVOLUCIÓN DEMOCRÁTICA
Otro Partido	
Nombre Candidato	JUAN ZEPEDA
Descripción del Cargo	GOBERNADOR
Otro Cargo	
Lema / Versión	PARA EL ESTADO DE MEXICO MWJORES LEYES

Entidad	MÉXICO
Municipio	NEZAHUALCÓYOTL
Colonia	CIUDAD LAGO
Calle	LAGO ERNE
Número	S/N
Entre calle	AV. TAXIMETROS
Y Calle	ESQUINA CON AV. TAXIMETROS
C.P.	57180
Referencia	ENFRENTE DE LOCAL DE VINOS Y ABARROSTES
Distritos Federales	
Distritos Locales	DISTRITO XXIV

Observaciones

Tamaño Ancho: 1.5 metros, alto: 1 metros

Tipo Anuncio MANTAS



Sistema Integral de Monitoreo de Espectaculares

Reporte de recorrido

Usuario gisela.flores Fecha Encuesta: 2/5/2017 3:28:53 PM

Id Encuesta: 125161 - Ticket:54590 - Estatus:Autorizado

Período Electoral	PRECAMPAÑA
Ámbito	Local
Partido Político	PARTIDO DE LA REVOLUCIÓN DEMOCRÁTICA
Otro Partido	
Nombre Candidato	JUAN ZEPEDA
Descripción del Cargo	GOBERNADOR
Otro Cargo	
Lema / Versión	PARA EL ESTADO DE MEXICO MEJORES LEYES

Entidad	MÉXICO
Municipio	NEZAHUALCÓYOTL
Colonia	BOSQUES DE ARAGON
Calle	AV. TAXIMETROS
Número	57
Entre calle	LAGO FONDO
Y Calle	TAXIMETROS
C.P.	57180
Referencia	A LADO DE LOCAN CERVEMUNDO
Distritos Federales	
Distritos Locales	DISTRITO XXIV

Observaciones

Tamaño Ancho: 1.5 metros, alto: 1 metros



Tipo Anuncio MANTAS



Sistema Integral de Monitoreo de Espectaculares

Reporte de recorrido

Usuario gisela.flores Fecha Encuesta: 2/5/2017 3:53:15 PM

Id Encuesta: 125162 - Ticket:54590 - Estatus:Autorizado




Período Electoral	PRECAMPAÑA
Ámbito	Local
Partido Político	PARTIDO DE LA REVOLUCIÓN DEMOCRÁTICA
Otro Partido	
Nombre Candidato	JUAN ZEPEDA
Descripción del Cargo	GOBERNADOR
Otro Cargo	
Lema / Versión	PARA EL ESTADO DE MÉXICO MEJORES LEYES

Entidad	MÉXICO
Municipio	NEZAHUALCÓYOTL
Colonia	ESTADO DE MÉXICO
Calle	BORDO DE XOCHIACA
Número	S/N
Entre calle	CALLE 3
Y Calle	CALLE 4
C.P.	57210
Referencia	FRENTE A ODAPAS
Distritos Federales	
Distritos Locales	DISTRITO XXIV

Observaciones HACE REFERENCIA AL 1ER INFORME DE ACTIVIDADES LEGISLATIVAS

Tamaño Ancho: 2 metros, alto: 1 metros

Tipo Anuncio MANTAS



Sistema Integral de Monitoreo de Espectaculares

Reporte de recorrido

Usuario gisela.flores Fecha Encuesta: 2/5/2017 4:07:36 PM

Id Encuesta: 125163 - Ticket:54590 - Estatus: Autorizado

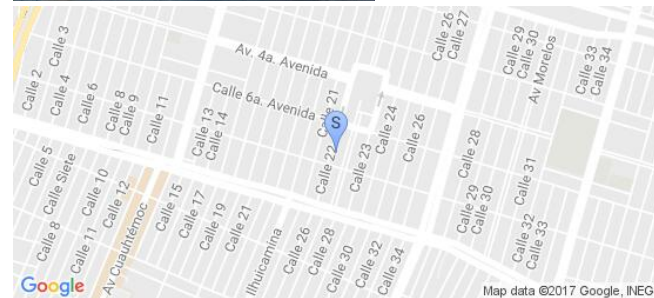

Período Electoral	PRECAMPAÑA
Ámbito	Local
Partido Político	PARTIDO DE LA REVOLUCIÓN DEMOCRÁTICA
Otro Partido	
Nombre Candidato	JUAN ZEPEDA
Descripción del Cargo	GOBERNADOR
Otro Cargo	
Lema / Versión	PARA EL ESTADO DE MÉXICO MEJORES LEYES

Entidad	MÉXICO
Municipio	NEZAHUALCÓYOTL
Colonia	ESTADO DE MÉXICO
Calle	AV. 22
Número	42
Entre calle	SEXTA AVENIDA
Y Calle	SÉPTIMA AVENIDA
C.P.	57210
Referencia	CERCA DE TIENDA DE ABARROTOS Y CREMERÍA RAMIREZ
Distritos Federales	
Distritos Locales	DISTRITO XXIV

Observaciones HACE REFERENCIA A 1ER INFORME DE ACTIVIDADES LEGISLATIVAS

Tamaño Ancho: 2 metros, alto: 1 metros

Tipo Anuncio MANTAS



Sistema Integral de Monitoreo de Espectaculares

Reporte de recorrido

Usuario gisela.flores Fecha Encuesta: 2/5/2017 4:20:45 PM

Id Encuesta: 125165 - Ticket:54590 - Estatus:Autorizado

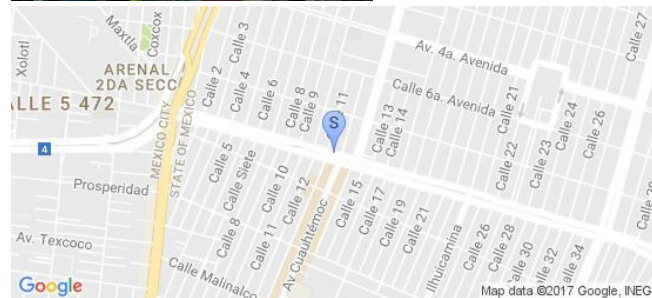

Período Electoral	PRECAMPAÑA
Ámbito	Local
Partido Político	PARTIDO DE LA REVOLUCIÓN DEMOCRÁTICA
Otro Partido	
Nombre Candidato	JUAN ZEPEDA
Descripción del Cargo	GOBERNADOR
Otro Cargo	
Lema / Versión	PRECANDIDATO A GOBERNADOR ESTADO DE MÉXICO

Entidad	MÉXICO
Municipio	NEZAHUALCÓYOTL
Colonia	ESTADO DE MÉXICO
Calle	CALLE 8
Número	S/N
Entre calle	CALLE 8
Y Calle	CALLE 7
C.P.	57210
Referencia	INICIANDO PUENTE VÍAL, EN MEDIO DE CAMELLÓN
Distritos Federales	
Distritos Locales	DISTRITO XXIV

Observaciones COLINDA CON LÍMITES DE LOS DISTRITOS FEDERALES 29 Y 20

Tamaño Ancho: 15 metros, alto: 10 metros

Tipo Anuncio PANORÁMICOS



Sistema Integral de Monitoreo de Espectaculares

Reporte de recorrido

Usuario gisela.flores Fecha Encuesta: 2/5/2017 4:21:32 PM

Id Encuesta: 125175 - Ticket:54591 - Estatus:Autorizado


Período Electoral	PRECAMPAÑA
Ámbito	Local
Partido Político	PARTIDO DE LA REVOLUCIÓN DEMOCRÁTICA
Otro Partido	
Nombre Candidato	JUAN ZEPEDA
Descripción del Cargo	GOBERNADOR
Otro Cargo	
Lema / Versión	PRECANDIDATO GOBERNADOR EDO DE MEXICO

Entidad	MÉXICO
Municipio	NEZAHUALCÓYOTL
Colonia	ESTADO DE MEXICO
Calle	CALLE 8
Número	SN
Entre calle	CALLE 8
Y Calle	CALLE 7
C.P.	57210
Referencia	INICIO DEL PUENTE VIAL A MITAD DEL CAMELLON
Distritos Federales	
Distritos Locales	DISTRITO XXIV

Observaciones COLINDA CON LIMITES DE LOS DISTRITOS FEDERALES 29 Y 20

Tamaño Ancho: 10 metros, alto: 5 metros

Tipo Anuncio PANORÁMICOS



Sistema Integral de Monitoreo de Espectaculares

Reporte de recorrido

Usuario gisela.flores Fecha Encuesta: 2/5/2017 4:54:19 PM

Id Encuesta: 125178 - Ticket:54593 - Estatus:Autorizado

Período Electoral	PRECAMPAÑA
Ámbito	Local
Partido Político	PARTIDO DE LA REVOLUCIÓN DEMOCRÁTICA
Otro Partido	
Nombre Candidato	JUAN ZEPEDA
Descripción del Cargo	GOBERNADOR
Otro Cargo	
Lema / Versión	PARA EL ESTADO DE MEXICO

Entidad	MÉXICO
Municipio	NEZAHUALCÓYOTL
Colonia	ESTADO DE MEXICO
Calle	SEPTIMA AVENIDA
Número	S/N
Entre calle	20
Y Calle	20
C.P.	57210
Referencia	FRENTE A TORTILLERIA AZTECA
Distritos Federales	
Distritos Locales	DISTRITO XXIV

Observaciones

Tamaño Ancho: 1.5 metros, alto: 1 metros

Tipo Anuncio MANTAS



Sistema Integral de Monitoreo de Espectaculares

Reporte de recorrido

Usuario claudia.martinez Fecha Encuesta: 2/15/2017 1:57:15 PM

Id Encuesta: 125439 - Ticket:54645 - Estatus: Autorizado

Período Electoral	PRECAMPAÑA
Ámbito	Local
Partido Político	PARTIDO DE LA REVOLUCIÓN DEMOCRÁTICA
Otro Partido	
Nombre Candidato	JUAN ZEPEDA
Descripción del Cargo	GOBERNADOR
Otro Cargo	
Lema / Versión	PRECANDIDATO A GOBERNADOR JUAN ZEPEDA ESTADO DE MEXICO

Entidad	MÉXICO
Municipio	NEZAHUALCÓYOTL
Colonia	RAUL ROMERO AMPLACION
Calle	AV BORDO DE XOCHIACA
Número	SN
Entre calle	AV CIUDAD JARDIN
Y Calle	BORDO DE XOCHIACA
C.P.	57205
Referencia	EN FRENTE DE PLAZA JARDIN
Distritos Federales	
Distritos Locales	DISTRITO XXX

Observaciones EN FRENTE DEL LETRERO DE CINEPOLIZ

Tamaño Ancho: 35 metros, alto: 10 metros

Tipo Anuncio PANORÁMICOS



Sistema Integral de Monitoreo de Espectaculares

Reporte de recorrido

Usuario angel.cruz Fecha Encuesta: 2/15/2017 3:31:04 PM

Id Encuesta: 125444 - Ticket:54648 - Estatus: Autorizado

Período Electoral	PRECAMPAÑA
Ámbito	Local
Partido Político	PARTIDO DE LA REVOLUCIÓN DEMOCRÁTICA
Otro Partido	
Nombre Candidato	JAVIER SALINAS
Descripción del Cargo	GOBERNADOR
Otro Cargo	
Lema / Versión	#NO MAS CUENTOS,VAMOS POR MEJORES CUENTAS!!!

Entidad	MÉXICO
Municipio	TOLUCA
Colonia	BARRIO ZOPILOCALCO
Calle	JOSE MARIA PINO SUAREZ
Número	513
Entre calle	GOMEZ PEDRAZA
Y Calle	SANTOS DEGOLLADO
C.P.	50160
Referencia	AL LADO DE UN ESTACIONAMIENTO PUBLICO
Distritos Federales	
Distritos Locales	DISTRITO XXXIV

Observaciones

Tamaño Ancho: 20 metros, alto: 8 metros

Tipo Anuncio PANORÁMICOS



Sistema Integral de Monitoreo de Espectaculares

Reporte de recorrido

Usuario angel.cruzc Fecha Encuesta: 2/16/2017 5:17:16 PM

Id Encuesta: 125456 - Ticket:54649 - Estatus: Autorizado

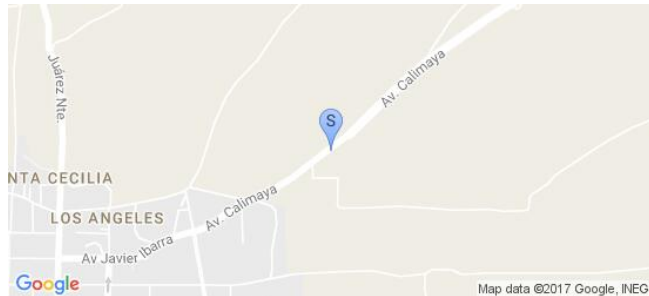
Período Electoral	PRECAMPAÑA
Ámbito	Local
Partido Político	PARTIDO DE LA REVOLUCIÓN DEMOCRÁTICA
Otro Partido	
Nombre Candidato	GENERICO
Descripción del Cargo	GOBERNADOR
Otro Cargo	
Lema / Versión	GASOLINAZO ES TRADICION, AUMENTO SALARIAL LA SOLUCION

Entidad	MÉXICO
Municipio	CALIMAYA
Colonia	LOS ANGELES
Calle	CAMINO CALIMAYA
Número	SN
Entre calle	CAMINO CALIMAYA
Y Calle	DR JAVIER IBARRA
C.P.	52200
Referencia	UNA BARRA EN TERRENO BALDÍO
Distritos Federales	
Distritos Locales	DISTRITO XXVII

Observaciones

Tamaño Ancho: 11 metros, alto: 2.5 metros

Tipo Anuncio MUROS



Sistema Integral de Monitoreo de Espectaculares

Reporte de recorrido

Usuario angel.cruzc Fecha Encuesta: 2/16/2017 5:25:47 PM

Id Encuesta: 125457 - Ticket:54649 - Estatus: Autorizado

Período Electoral	PRECAMPAÑA
Ámbito	Local
Partido Político	PARTIDO DE LA REVOLUCIÓN DEMOCRÁTICA
Otro Partido	
Nombre Candidato	GENERICO
Descripción del Cargo	GOBERNADOR
Otro Cargo	
Lema / Versión	GAZOLINAZO ES TRACION AUMENTAR EL SALARIO LA SOLUCION

Entidad	MÉXICO
Municipio	CALIMAYA
Colonia	DESCONOCIDA
Calle	CAMINO A CALIMAYA
Número	SN
Entre calle	CAMINO A CALIMAYA
Y Calle	DR JAVIER IBARRA
C.P.	52200
Referencia	EN CONSTRUCCION ABANDONADA Y TERRENO BALDÍO
Distritos Federales	
Distritos Locales	DISTRITO XXVII

Observaciones

Tamaño Ancho: 7 metros, alto: 5 metros

Tipo Anuncio MUROS



Sistema Integral de Monitoreo de Espectaculares

Reporte de recorrido

Usuario angel.cruzc Fecha Encuesta: 2/16/2017 5:30:59 PM

Id Encuesta: 125458 - Ticket:54649 - Estatus: Autorizado

Período Electoral	PRECAMPAÑA
Ámbito	Local
Partido Político	PARTIDO DE LA REVOLUCIÓN DEMOCRÁTICA
Otro Partido	
Nombre Candidato	GENERICO
Descripción del Cargo	GOBERNADOR
Otro Cargo	
Lema / Versión	GASOLINAZO ES TRAICION AUMENTO DE SALARIO LA SOLUCION

Entidad	MÉXICO
Municipio	CALIMAYA
Colonia	DESCONOCIDA
Calle	CAMINO A CALIMAYA
Número	SN
Entre calle	CAMINO A CALIMAYA
Y Calle	DR JAVIER IBARRA
C.P.	52200
Referencia	EN UNA CASA DESAHABITADA Y TERRENO BALDÍO
Distritos Federales	
Distritos Locales	DISTRITO XXVII

Observaciones

Tamaño Ancho: 4 metros, alto: 6 metros

Tipo Anuncio MUROS



Sistema Integral de Monitoreo de Espectaculares

Reporte de recorrido

Usuario osiris.ruiz Fecha Encuesta: 2/17/2017 4:41:12 PM

Id Encuesta: 125472 - Ticket:54653 - Estatus:Autorizado

Período Electoral	PRECAMPAÑA
Ámbito	Local
Partido Político	PARTIDO DE LA REVOLUCIÓN DEMOCRÁTICA
Otro Partido	
Nombre Candidato	JUAN ZEPEDA
Descripción del Cargo	GOBERNADOR
Otro Cargo	
Lema / Versión	PRECANDIDATO A GOBERNADOR JUAN ZEPEDA ESTADO DE MEXICO

Entidad	MÉXICO
Municipio	NEZAHUALCÓYOTL
Colonia	METROPOLITANA 2 SECC
Calle	AV. ADOLFO LOPEZ MATEOS
Número	163
Entre calle	FLAMINGOS
Y Calle	ESCALERILLAS
C.P.	57740
Referencia	SOBRE LA OPTICA DE NEZA
Distritos Federales	
Distritos Locales	DISTRITO XXIX

Observaciones

Tamaño Ancho: 8 metros, alto: 4 metros

Tipo Anuncio PANORÁMICOS



Sistema Integral de Monitoreo de Espectaculares

Reporte de recorrido

Usuario osiris.ruiz Fecha Encuesta: 2/17/2017 6:01:59 PM


Id Encuesta: 125474 - Ticket:54653 - Estatus: Autorizado

Período Electoral	PRECAMPAÑA
Ámbito	Local
Partido Político	PARTIDO DE LA REVOLUCIÓN DEMOCRÁTICA
Otro Partido	
Nombre Candidato	JUAN ZEPEDA
Descripción del Cargo	GOBERNADOR
Otro Cargo	
Lema / Versión	PRECANDIDATO JUAN ZEPEDA GOBERNADOR

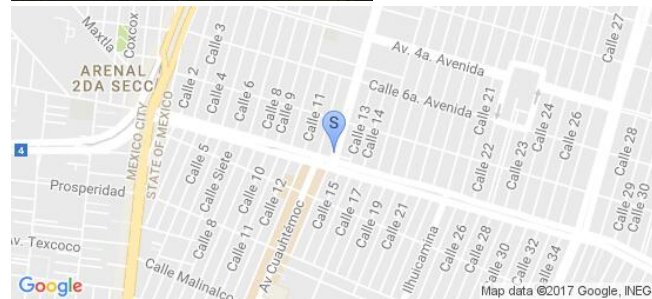
Entidad	MÉXICO
Municipio	NEZAHUALCÓYOTL
Colonia	ESTADO DE MEXICO
Calle	AV CUAHUTÉMOC
Número	32
Entre calle	AV CHIMALHUACÁN
Y Calle	VALLE DE BRAVO
C.P.	57210
Referencia	A UN COSTADO A LA GASOLINERIA
Distritos Federales	
Distritos Locales	DISTRITO XXIX

Observaciones

Tamaño Ancho: 2 metros, alto: 2 metros



Tipo Anuncio MANTAS



Sistema Integral de Monitoreo de Espectaculares

Reporte de recorrido

Usuario pedro.hernandezji Fecha Encuesta: 2/17/2017 6:01:05 PM

Id Encuesta: 125477 - Ticket:54655 - Estatus:Autorizado

Período Electoral	PRECAMPAÑA
Ámbito	Local
Partido Político	PARTIDO DE LA REVOLUCIÓN DEMOCRÁTICA
Otro Partido	
Nombre Candidato	JUAN ZEPEDA
Descripción del Cargo	GOBERNADOR
Otro Cargo	
Lema / Versión	JUAN ZEPEDA GOBERNADOR

Entidad	MÉXICO
Municipio	NEZAHUALCÓYOTL
Colonia	ESTADO DE MÉXICO
Calle	AV. CHIMALHUAXAN
Número	SN
Entre calle	CUAUHTEMOC
Y Calle	ESQUINA CHIMALHUACAN
C.P.	57210
Referencia	GASOLINERA
Distritos Federales	
Distritos Locales	DISTRITO XXIX

Observaciones

Tamaño Ancho: 3 metros, alto: 3 metros

Tipo Anuncio MANTAS



Sistema Integral de Monitoreo de Espectaculares

Reporte de recorrido

Usuario mario.vazquez Fecha Encuesta: 2/20/2017 12:24:35 PM

Id Encuesta: 125484 - Ticket:54658 - Estatus:Autorizado

Período Electoral PRECampaña
Ámbito Local

Partido Político PARTIDO DE LA REVOLUCIÓN DEMOCRÁTICA
Otro Partido
Nombre Candidato JUAN ZEPEDA
Descripción del Cargo GOBERNADOR
Otro Cargo
Lema / Versión GOBERNADOR

Entidad MÉXICO
Municipio NEZAHUALCÓYOTL
Colonia ESTADO DE MEXICO
Calle CALLE 20
Número 26
Entre calle CHIMALHUACAN
Y Calle CALLE 20
C.P. 57210
Referencia DOMICILIO PARTICULAR COLOR AMARILLO
PUERTA NEGRA
Distritos Federales
Distritos Locales DISTRITO XXIX

Observaciones

Tamaño Ancho: 2 metros, alto: 4 metros

Tipo Anuncio MANTAS



Sistema Integral de Monitoreo de Espectaculares

Reporte de recorrido

Usuario mario.vazquezu Fecha Encuesta: 2/20/2017 12:36:25 PM

Id Encuesta: 125485 - Ticket:54658 - Estatus:Autorizado

Período Electoral	PRECAMPAÑA
Ámbito	Local
Partido Político	PARTIDO DE LA REVOLUCIÓN DEMOCRÁTICA
Otro Partido	
Nombre Candidato	JUAN ZEPEDA
Descripción del Cargo	GOBERNADOR
Otro Cargo	
Lema / Versión	JUAN ZEPEDA GOBERNADOR

Entidad	MÉXICO
Municipio	NEZAHUALCÓYOTL
Colonia	ESTADO DE MEXICO
Calle	CALLE 20
Número	SN
Entre calle	CHIMALHUACAN
Y Calle	CALLE 20
C.P.	57210
Referencia	FRENTE ESTACION MARAVILLAS
Distritos Federales	
Distritos Locales	DISTRITO XXIX

Observaciones

Tamaño Ancho: 2 metros, alto: 4 metros



Tipo Anuncio MANTAS



Sistema Integral de Monitoreo de Espectaculares

Reporte de recorrido

Usuario mario.vazquez Fecha Encuesta: 2/20/2017 12:50:34 PM

Id Encuesta: 125486 - Ticket:54658 - Estatus:Autorizado

Período Electoral	PRECAMPAÑA
Ámbito	Local
Partido Político	PARTIDO DE LA REVOLUCIÓN DEMOCRÁTICA
Otro Partido	
Nombre Candidato	JUAN ZEPEDA
Descripción del Cargo	GOBERNADOR
Otro Cargo	
Lema / Versión	JUAN ZEPEDA GOBERNADOR

Entidad	MÉXICO
Municipio	NEZAHUALCÓYOTL
Colonia	AGUA AZUL
Calle	CHIMAHUALCAN
Número	SN
Entre calle	LAGO ERNE
Y Calle	LAGO GARDA
C.P.	57500
Referencia	ENFRENTE DE LA COMEX PINTURAS
Distritos Federales	
Distritos Locales	DISTRITO XXIX

Observaciones

Tamaño Ancho: 4 metros, alto: 2 metros

Tipo Anuncio MANTAS



Sistema Integral de Monitoreo de Espectaculares

Reporte de recorrido

Usuario mario.vazquez Fecha Encuesta: 2/20/2017 12:55:29 PM

Id Encuesta: 125487 - Ticket:54658 - Estatus: Autorizado

Período Electoral	PRECAMPAÑA
Ámbito	Local
Partido Político	PARTIDO DE LA REVOLUCIÓN DEMOCRÁTICA
Otro Partido	
Nombre Candidato	JUAN ZEPEDA
Descripción del Cargo	GOBERNADOR
Otro Cargo	
Lema / Versión	JUAN ZEPEDA GOBERNADOR

Entidad	MÉXICO
Municipio	NEZAHUALCÓYOTL
Colonia	AGUA AZUL
Calle	CHIMALHUACAN
Número	SN
Entre calle	LAGO ERNE
Y Calle	LAGO DEL FONDO
C.P.	57500
Referencia	RADIADORES RICOY
Distritos Federales	
Distritos Locales	DISTRITO XXIX

Observaciones

Tamaño Ancho: 2 metros, alto: 2 metros

Tipo Anuncio MANTAS



Sistema Integral de Monitoreo de Espectaculares

Reporte de recorrido

Usuario mario.vazquez Fecha Encuesta: 2/20/2017 1:42:34 PM

Id Encuesta: 125488 - Ticket:54658 - Estatus: Autorizado

Período Electoral	PRECAMPAÑA
Ámbito	Local
Partido Político	PARTIDO DE LA REVOLUCIÓN DEMOCRÁTICA
Otro Partido	
Nombre Candidato	JUAN ZEPEDA
Descripción del Cargo	GOBERNADOR
Otro Cargo	
Lema / Versión	JUAM ZEPEDA GOBERNADOR

Entidad	MÉXICO
Municipio	NEZAHUALCÓYOTL
Colonia	BENITO JUAREZ
Calle	4TA AVENIDA
Número	SN
Entre calle	ADIOS
Y Calle	EL CAFETAL
C.P.	57000
Referencia	ENFRENTE DEL COMEDOR SOCIAL COMUNITARIO JASM AC
Distritos Federales	
Distritos Locales	DISTRITO XXXI

Observaciones

Tamaño Ancho: 3 metros, alto: 2 metros

Tipo Anuncio MANTAS



Sistema Integral de Monitoreo de Espectaculares

Reporte de recorrido

Usuario bibiana.ortiz Fecha Encuesta: 2/27/2017 10:10:08 AM

Id Encuesta: 125761 - Ticket:54723 - Estatus:Autorizado

Período Electoral	PRECAMPAÑA
Ámbito	Local
Partido Político	PARTIDO DE LA REVOLUCIÓN DEMOCRÁTICA
Otro Partido	
Nombre Candidato	JUAN ZEPEDA
Descripción del Cargo	GOBERNADOR
Otro Cargo	
Lema / Versión	PRECANDIDATO A GOBERNADOR JIAN ZEPEDA EATADO DE MÉXICO

Entidad	MÉXICO
Municipio	COACALCO DE BERRIOZÁBAL
Colonia	COACALCO
Calle	AV JOAE LOPEZ PORTILLO
Número	SN
Entre calle	CALLE MORELOS
Y Calle	ZARZAPARRILLAS
C.P.	55700
Referencia	A UN COSTADO DE LA FRONTERA
Distritos Federales	
Distritos Locales	DISTRITO VI

Observaciones

Tamaño Ancho: 15 metros, alto: 3 metros



Tipo Anuncio PANORÁMICOS



Sistema Integral de Monitoreo de Espectaculares

Reporte de recorrido

Usuario bibiana.ortiz Fecha Encuesta: 2/27/2017 10:28:05 AM

Id Encuesta: 125763 - Ticket:54723 - Estatus:Autorizado

Período Electoral	PRECAMPAÑA
Ámbito	Local
Partido Político	PARTIDO DE LA REVOLUCIÓN DEMOCRÁTICA
Otro Partido	
Nombre Candidato	JUAN ZEPEDA
Descripción del Cargo	GOBERNADOR
Otro Cargo	
Lema / Versión	PRECANDIDATO A GOBERNADOR JUAN ZEPEDA ESTADO DE MÉXICO

Entidad	MÉXICO
Municipio	COACALCO DE BERRIOZÁBAL
Colonia	COACALCO
Calle	AV LOPEZ PORTILLO
Número	SN
Entre calle	AV 16 DE SEPTIEMBRE
Y Calle	ANDADPR SIN NOMBRE
C.P.	55700
Referencia	SOBRE VIVERO
Distritos Federales	
Distritos Locales	DISTRITO VI

Observaciones

Tamaño Ancho: 10 metros, alto: 3 metros

Tipo Anuncio PANORÁMICOS



Sistema Integral de Monitoreo de Espectaculares

Reporte de recorrido

Usuario bibiana.ortiz Fecha Encuesta: 2/27/2017 10:58:37 AM

Id Encuesta: 125768 - Ticket:54723 - Estatus:Autorizado

Período Electoral	PRECAMPAÑA
Ámbito	Local
Partido Político	PARTIDO DE LA REVOLUCIÓN DEMOCRÁTICA
Otro Partido	
Nombre Candidato	EDUARDO NERI
Descripción del Cargo	GOBERNADOR
Otro Cargo	
Lema / Versión	PRECANDIDATO GOBERNADOR EDUARDO NERI VOTA 5 DE MARZO

Entidad	MÉXICO
Municipio	COACALCO DE BERRIOZÁBAL
Colonia	SAN LORENZO
Calle	AV LOPEZ PORTILLO
Número	SN
Entre calle	MOCTEZUMA
Y Calle	AV DEL PARQUE
C.P.	55700
Referencia	FRENTE TIENDA ILUSIÓN
Distritos Federales	
Distritos Locales	DISTRITO VI

Observaciones

Tamaño Ancho: 6 metros, alto: 3 metros

Tipo Anuncio PANORÁMICOS



Sistema Integral de Monitoreo de Espectaculares
Reporte de recorrido


Usuario bibiana.ortiz Fecha Encuesta: 2/27/2017 11:08:04 AM

Id Encuesta: 125769 - Ticket:54723 - Estatus:Autorizado

Período Electoral	PRECAMPAÑA
Ámbito	Local
Partido Político	PARTIDO DE LA REVOLUCIÓN DEMOCRÁTICA
Otro Partido	
Nombre Candidato	JUAN ZEPEDA
Descripción del Cargo	GOBERNADOR
Otro Cargo	
Lema / Versión	PRECANDIDATO A GOBERNADOR JUAN ZEPEDA ESTADO DE MÉXICO

Entidad	MÉXICO
Municipio	COACALCO DE BERRIOZÁBAL
Colonia	SAN LORENZO
Calle	AV LOPEZ PORTILLO
Número	SN
Entre calle	AV DE LA LAGUNA
Y Calle	SIN NOMBRE
C.P.	55700
Referencia	FRENTE A PLAZA COACALCO
Distritos Federales	
Distritos Locales	DISTRITO VI

Observaciones
Tamaño Ancho: 6 metros, alto: 2 metros

Tipo Anuncio PANORÁMICOS


Sistema Integral de Monitoreo de Espectaculares

Reporte de recorrido

Usuario yasmin.campuzano Fecha Encuesta: 2/27/2017 11:20:57 AM

Id Encuesta: 125802 - Ticket:54727 - Estatus: Autorizado

Período Electoral PRECampaña
Ámbito Local


Entidad MÉXICO
Municipio Toluca
Colonia SIN COLONIA
Calle PROLONGACION ISIDRO FABELA
Número 795
Entre calle JOSEFA ORTIZ DE DOMINGUEZ
Y Calle PROLONGACION ISIDRO FABELA
C.P. 50200
Referencia UNA BARRA EN UN TERRENO BALDIO
Distritos Federales
Distritos Locales DISTRITO XXVII

Partido Político PARTIDO DE LA REVOLUCIÓN DEMOCRÁTICA
Otro Partido
Nombre Candidato GENERICO
Descripción del Cargo GOBERNADOR
Otro Cargo
Lema / Versión ABAJO EL GASOLINAZO ARRIBA EL SALARIO

Observaciones

Tamaño Ancho: 18 metros, alto: 5 metros

Tipo Anuncio MUROS



Sistema Integral de Monitoreo de Espectaculares

Reporte de recorrido

Usuario yasmin.campuzano Fecha Encuesta: 2/27/2017 11:54:14 AM

Id Encuesta: 125806 - Ticket:54727 - Estatus: Autorizado

Período Electoral	PRECAMPAÑA
Ámbito	Local
Partido Político	PARTIDO DE LA REVOLUCIÓN DEMOCRÁTICA
Otro Partido	
Nombre Candidato	GENERICO
Descripción del Cargo	GOBERNADOR
Otro Cargo	
Lema / Versión	ABAJO EL GASOLINAZO ARRIBA EL SALARIO

Entidad	MÉXICO
Municipio	TOLUCA
Colonia	AVIACION
Calle	PROLONGACION ISIDRO FABELA
Número	SN
Entre calle	PROLONGACION ISIDRO FABELA
Y Calle	SIN NOMBRE
C.P.	50200
Referencia	BARDA EN TERRENO BALDIO
Distritos Federales	
Distritos Locales	DISTRITO XXVI

Observaciones

Tamaño Ancho: 16 metros, alto: 2 metros

Tipo Anuncio MUROS



Sistema Integral de Monitoreo de Espectaculares

Reporte de recorrido

Usuario pablo.ordaz Fecha Encuesta: 2/27/2017 11:12:54 AM

Id Encuesta: 125811 - Ticket:54728 - Estatus:Autorizado


Período Electoral	PRECAMPAÑA
Ámbito	Local
Partido Político	PARTIDO DE LA REVOLUCIÓN DEMOCRÁTICA
Otro Partido	
Nombre Candidato	JUAN ZEPEDA
Descripción del Cargo	GOBERNADOR
Otro Cargo	
Lema / Versión	SIN LEMA

Entidad	MÉXICO
Municipio	NEZAHUALCÓYOTL
Colonia	BENITO JUÁREZ
Calle	ADOLFO LOPEZ MATEOS
Número	647
Entre calle	CUARTA AVENIDA
Y Calle	AMANECER RANCHERO
C.P.	57000
Referencia	FRENTE A VITROMEX
Distritos Federales	
Distritos Locales	DISTRITO XXX

Observaciones

Tamaño Ancho: 3 metros, alto: 3 metros

Tipo Anuncio MANTAS



Sistema Integral de Monitoreo de Espectaculares

Reporte de recorrido

Usuario pablo.ordaz Fecha Encuesta: 2/27/2017 11:25:48 AM

Id Encuesta: 125813 - Ticket:54728 - Estatus:Autorizado

Período Electoral	PRECAMPAÑA
Ámbito	Local
Partido Político	PARTIDO DE LA REVOLUCIÓN DEMOCRÁTICA
Otro Partido	
Nombre Candidato	JUAN ZEPEDA
Descripción del Cargo	GOBERNADOR
Otro Cargo	
Lema / Versión	SIN LEMA

Entidad	MÉXICO
Municipio	NEZAHUALCÓYOTL
Colonia	BENITO JUÁREZ
Calle	ADOLFO LOPEZ MATEOS
Número	SIN/N
Entre calle	CUARTA AVENIDA
Y Calle	GUSTAVO BAZ
C.P.	57000
Referencia	AL LADO DE TAPICERIA
Distritos Federales	
Distritos Locales	DISTRITO XXX

Observaciones

Tamaño Ancho: 3 metros, alto: 3 metros

Tipo Anuncio MANTAS



Sistema Integral de Monitoreo de Espectaculares
Reporte de recorrido

Usuario pablo.ordaz Fecha Encuesta: 2/27/2017 11:45:54 AM

Id Encuesta: 125816 - Ticket:54728 - Estatus: Autorizado

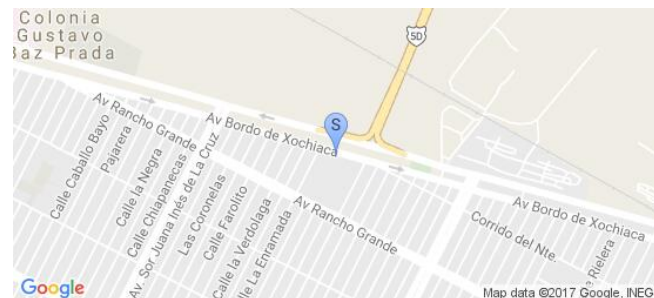

Período Electoral	PRECAMPAÑA
Ámbito	Local
Partido Político	PARTIDO DE LA REVOLUCIÓN DEMOCRÁTICA
Otro Partido	
Nombre Candidato	JUAN ZEPEDA
Descripción del Cargo	GOBERNADOR
Otro Cargo	
Lema / Versión	SIN LEMA

Entidad	MÉXICO
Municipio	NEZAHUALCÓYOTL
Colonia	BENITO JUAREZ
Calle	BORDO DE XOCHIACA
Número	S/N
Entre calle	EN RAMADA
Y Calle	CLAVELERO
C.P.	57000
Referencia	FRENTE A CORRALON
Distritos Federales	
Distritos Locales	DISTRITO XXX

Observaciones	SIN LOGO DEL PARTIDO
----------------------	----------------------

Tamaño	Ancho: 8 metros, alto: 2 metros
---------------	---------------------------------

Tipo Anuncio	MUROS
---------------------	-------



Sistema Integral de Monitoreo de Espectaculares

Reporte de recorrido

Usuario pablo.ordaz Fecha Encuesta: 2/27/2017 11:50:54 AM

Id Encuesta: 125817 - Ticket:54728 - Estatus: Autorizado

Período Electoral	PRECAMPAÑA
Ámbito	Local
Partido Político	PARTIDO DE LA REVOLUCIÓN DEMOCRÁTICA
Otro Partido	
Nombre Candidato	JUAN ZEPEDA
Descripción del Cargo	GOBERNADOR
Otro Cargo	
Lema / Versión	SIN LEMA

Entidad	MÉXICO
Municipio	NEZAHUALCÓYOTL
Colonia	BENITO JUÁREZ
Calle	BORDO DE XOCHIACA
Número	S/N
Entre calle	ENRAMADA
Y Calle	CLAVELERO
C.P.	57000
Referencia	AL LADO DE CANCHA DE FÚTBOL
Distritos Federales	
Distritos Locales	DISTRITO XXX

Observaciones SIN LOGO DEL PARTIDO

Tamaño Ancho: 8 metros, alto: 2 metros

Tipo Anuncio MUROS



Sistema Integral de Monitoreo de Espectaculares

Reporte de recorrido

Usuario pablo.ordaz Fecha Encuesta: 2/27/2017 12:06:05 PM

Id Encuesta: 125819 - Ticket:54728 - Estatus:Autorizado

Período Electoral	PRECAMPAÑA
Ámbito	Local
Partido Político	PARTIDO DE LA REVOLUCIÓN DEMOCRÁTICA
Otro Partido	
Nombre Candidato	JUAN ZEPEDA
Descripción del Cargo	GOBERNADOR
Otro Cargo	
Lema / Versión	SIN LEMA

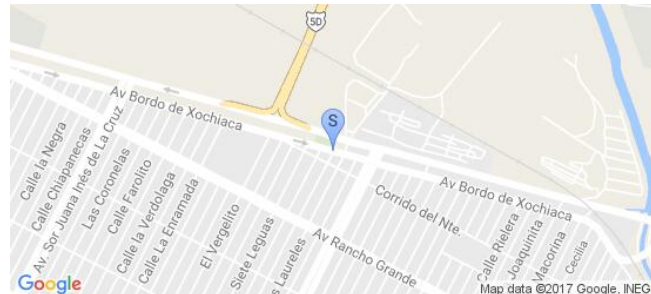
Entidad	MÉXICO
Municipio	NEZAHUALCÓYOTL
Colonia	BENITO JUAREZ
Calle	BORDO DE XOCHIACA
Número	SN
Entre calle	LA ESPIGA
Y Calle	LAURELES
C.P.	57000
Referencia	FRENTE A ENTRADA A CIRCUITO MEXIQUENSE
Distritos Federales	
Distritos Locales	DISTRITO XXX

Observaciones

Tamaño Ancho: 2 metros, alto: 3.5 metros



Tipo Anuncio MANTAS



Sistema Integral de Monitoreo de Espectaculares

Reporte de recorrido

Usuario bibiana.ortiz Fecha Encuesta: 2/27/2017 1:26:02 PM

Id Encuesta: 125830 - Ticket:54730 - Estatus: Autorizado

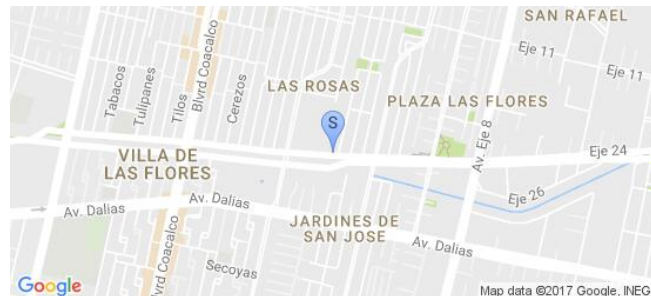
Período Electoral	PRECAMPAÑA
Ámbito	Local
Partido Político	PARTIDO DE LA REVOLUCIÓN DEMOCRÁTICA
Otro Partido	
Nombre Candidato	JUAN ZEPEDA
Descripción del Cargo	GOBERNADOR
Otro Cargo	
Lema / Versión	JUAN ZEPEDA NO AL ALZA EN GASOLINA LUZ Y GAS AUMENTO AL SALARIO MINIMO

Entidad	MÉXICO
Municipio	COACALCO DE BERRIOZÁBAL
Colonia	VILLA DE LAS FLORES
Calle	AV MEXIQUENSE
Número	SN
Entre calle	SANTA JULIA
Y Calle	AV MEXIQUENSE
C.P.	55700
Referencia	FRENTE A PARQUE
Distritos Federales	
Distritos Locales	DISTRITO VI

Observaciones

Tamaño Ancho: 50 metros, alto: 2 metros

Tipo Anuncio MUROS



Sistema Integral de Monitoreo de Espectaculares

Reporte de recorrido

Usuario fernando.parraguirre Fecha Encuesta: 2/27/2017 10:55:25 AM

Id Encuesta: 125834 - Ticket:54731 - Estatus:Autorizado

Período Electoral	PRECAMPAÑA
Ámbito	Local
Partido Político	PARTIDO DE LA REVOLUCIÓN DEMOCRÁTICA
Otro Partido	
Nombre Candidato	EDUARDO NERI
Descripción del Cargo	GOBERNADOR
Otro Cargo	
Lema / Versión	PRECANDIDATO A GOBERNADOR

Entidad	MÉXICO
Municipio	METEPEC
Colonia	SANTA MARIA TOLTOLTEPEC
Calle	PASEO TOLLOCAN
Número	1179
Entre calle	PRIVADA DE GUADALUPE
Y Calle	JACARANDAS
C.P.	52246
Referencia	SOBRE DISTRIBUIDORA RETEX JAISA DE TOLUCA
Distritos Federales	
Distritos Locales	DISTRITO XXVII

Observaciones

Tamaño Ancho: 7 metros, alto: 4 metros

Tipo Anuncio PANORÁMICOS



Sistema Integral de Monitoreo de Espectaculares

Reporte de recorrido

Usuario fernando.parraguirre Fecha Encuesta: 2/27/2017 1:05:55 PM

Id Encuesta: 125839 - Ticket:54731 - Estatus: Autorizado


Período Electoral	PRECAMPAÑA
Ámbito	Local
Partido Político	PARTIDO DE LA REVOLUCIÓN DEMOCRÁTICA
Otro Partido	
Nombre Candidato	JAVIER SALINAS
Descripción del Cargo	GOBERNADOR
Otro Cargo	
Lema / Versión	NO MAS CUENTOS. VAMOS POR MEJORES CUENTAS

Entidad	MÉXICO
Municipio	METEPEC
Colonia	LA MAGDALENA
Calle	LAS TORRES
Número	SN
Entre calle	ESTELA
Y Calle	MARTHA
C.P.	52149
Referencia	SOBRE TALLER MECÁNICO GONHER
Distritos Federales	
Distritos Locales	DISTRITO XXVII

Observaciones

Tamaño Ancho: 8 metros, alto: 4 metros

Tipo Anuncio PANORÁMICOS



Sistema Integral de Monitoreo de Espectaculares

Reporte de recorrido

Usuario jairo.gonzalez Fecha Encuesta: 2/27/2017 10:32:06 AM

Id Encuesta: 125847 - Ticket:54733 - Estatus:Autorizado

Período Electoral	PRECAMPAÑA
Ámbito	Local
Partido Político	PARTIDO DE LA REVOLUCIÓN DEMOCRÁTICA
Otro Partido	
Nombre Candidato	JUAN ZEPEDA
Descripción del Cargo	GOBERNADOR
Otro Cargo	
Lema / Versión	PRECANDIDATO A GOBERNADOR

Entidad	MÉXICO
Municipio	ATENCO
Colonia	SAN PABLITO
Calle	CARRETERA FEDERAL TEXCOCO LECHERIA
Número	SN
Entre calle	NO HAY
Y Calle	NO HAY
C.P.	55780
Referencia	A UN COSTADO DE GASOLINERIA Y HOTEL
Distritos Federales	
Distritos Locales	DISTRITO V

Observaciones	EL ESPECTACULAR CONTIENE PROPAGANDA POR AMBOS LADOS
----------------------	---

Tamaño Ancho: 8 metros, alto: 10 metros



Tipo Anuncio PANORÁMICOS



Sistema Integral de Monitoreo de Espectaculares

Reporte de recorrido

Usuario jairo.gonzalez Fecha Encuesta: 2/27/2017 1:50:57 PM

Id Encuesta: 125851 - Ticket:54733 - Estatus:Autorizado

Período Electoral	PRECAMPAÑA
Ámbito	Local
Partido Político	PARTIDO DE LA REVOLUCIÓN DEMOCRÁTICA
Otro Partido	
Nombre Candidato	JUAN ZEPEDA
Descripción del Cargo	GOBERNADOR
Otro Cargo	
Lema / Versión	PRECANDIDATO A GOBERNADOR

Entidad	MÉXICO
Municipio	CHICONCUAC
Colonia	TULANTONGO
Calle	CARR TEXCOCO LECHERÍA
Número	SIN NUMERO
Entre calle	SIN NUMERO
Y Calle	SIN NUMERO
C.P.	56217
Referencia	A PIE DE CARRETERA
Distritos Federales	
Distritos Locales	DISTRITO V

Observaciones A UN COSTADO DE RADIADORES

Tamaño Ancho: 13 metros, alto: 10 metros

Tipo Anuncio PANORÁMICOS



Sistema Integral de Monitoreo de Espectaculares

Reporte de recorrido

Usuario cristian.juarez Fecha Encuesta: 2/27/2017 12:45:16 PM

Id Encuesta: 125857 - Ticket:54734 - Estatus: Autorizado

Período Electoral	PRECAMPAÑA
Ámbito	Local
Partido Político	PARTIDO DE LA REVOLUCIÓN DEMOCRÁTICA
Otro Partido	
Nombre Candidato	JUAN ZEPEDA
Descripción del Cargo	GOBERNADOR
Otro Cargo	
Lema / Versión	JUAN ZEPEDA GOBERNADOR

Entidad	MÉXICO
Municipio	ECATEPEC DE MORELOS
Colonia	POLIGONO 2
Calle	ALCON
Número	SN
Entre calle	PLUTARCO ELUAS CALLES
Y Calle	ESTURION
C.P.	55170
Referencia	A UN COSTADO DE DULCERIA BARBI
Distritos Federales	
Distritos Locales	DISTRITO XVII

Observaciones

Tamaño Ancho: 2.5 metros, alto: 4 metros



Tipo Anuncio MANTAS



Sistema Integral de Monitoreo de Espectaculares

Reporte de recorrido

Usuario cristian.juarez Fecha Encuesta: 2/27/2017 1:06:50 PM

Id Encuesta: 125858 - Ticket:54734 - Estatus: Autorizado

Período Electoral	PRECAMPAÑA
Ámbito	Local
Partido Político	PARTIDO DE LA REVOLUCIÓN DEMOCRÁTICA
Otro Partido	
Nombre Candidato	JUAN ZEPEDA
Descripción del Cargo	GOBERNADOR
Otro Cargo	
Lema / Versión	PRECANDIDATO ESTADO DE MEXICO

Entidad	MÉXICO
Municipio	ECATEPEC DE MORELOS
Colonia	PROGRESO DE LA UNION
Calle	AV CENTRAL
Número	SN
Entre calle	ESCORPION
Y Calle	ALFREDO TORRES
C.P.	55117
Referencia	FRENTE A LA ESTACION DEL MEXIBUS ALFREDO TORRES
Distritos Federales	
Distritos Locales	DISTRITO XVII

Observaciones

Tamaño Ancho: 2 metros, alto: 4 metros

Tipo Anuncio MANTAS



Sistema Integral de Monitoreo de Espectaculares

Reporte de recorrido

Usuario cristian.juarez Fecha Encuesta: 2/27/2017 1:15:50 PM

Id Encuesta: 125859 - Ticket:54734 - Estatus: Autorizado


Período Electoral	PRECAMPAÑA
Ámbito	Local
Partido Político	PARTIDO DE LA REVOLUCIÓN DEMOCRÁTICA
Otro Partido	
Nombre Candidato	JUAN ZEPEDA
Descripción del Cargo	GOBERNADOR
Otro Cargo	
Lema / Versión	PRECANDIDATO A GOBERNADOR

Entidad	MÉXICO
Municipio	ECATEPEC DE MORELOS
Colonia	SAGITARIO 10
Calle	AV CENTRAL
Número	SN
Entre calle	ACUARIO
Y Calle	ESCORPION
C.P.	55117
Referencia	CASI FRENTE A LA ESTACION DEL MEXIBUS ZODIACO
Distritos Federales	
Distritos Locales	DISTRITO XVII

Observaciones

Tamaño Ancho: 20 metros, alto: 20 metros

Tipo Anuncio PANORÁMICOS



Sistema Integral de Monitoreo de Espectaculares

Reporte de recorrido

Usuario cristian.juarez Fecha Encuesta: 2/27/2017 2:42:42 PM

Id Encuesta: 125860 - Ticket:54734 - Estatus:Autorizado

Período Electoral	PRECAMPAÑA
Ámbito	Local
Partido Político	PARTIDO DE LA REVOLUCIÓN DEMOCRÁTICA
Otro Partido	
Nombre Candidato	JUAN ZEPEDA
Descripción del Cargo	GOBERNADOR
Otro Cargo	
Lema / Versión	JUAN ZEPEDA GOBERNADOR

Entidad	MÉXICO
Municipio	ECATEPEC DE MORELOS
Colonia	PPLIGONO DOS
Calle	AV PLUTARCO ELIAS CALLES
Número	LT 8 MNZ 2
Entre calle	AV SEGOR
Y Calle	LAGUNA DE YURIDIA
C.P.	55230
Referencia	A UN COSTADO DE TALLER DE MOTOCICLETAS
Distritos Federales	
Distritos Locales	DISTRITO XVII

Observaciones

Tamaño Ancho: 2 metros, alto: 4 metros

Tipo Anuncio MANTAS



Sistema Integral de Monitoreo de Espectaculares

Reporte de recorrido

Usuario pablo.ordaz Fecha Encuesta: 2/27/2017 1:38:46 PM

Id Encuesta: 125861 - Ticket:54735 - Estatus:Autorizado

Período Electoral	PRECAMPAÑA
Ámbito	Local
Partido Político	PARTIDO DE LA REVOLUCIÓN DEMOCRÁTICA
Otro Partido	
Nombre Candidato	JAVIER SALINAS
Descripción del Cargo	GOBERNADOR
Otro Cargo	
Lema / Versión	PENSEMOS EL FUTURO

Entidad	MÉXICO
Municipio	NEZAHUALCÓYOTL
Colonia	AMPLIACION VICENTE VILLADA
Calle	AV CARMELO PEREZ
Número	1
Entre calle	SIFON
Y Calle	PROGRESO
C.P.	57710
Referencia	FRENTE A LAVAUTOS
Distritos Federales	
Distritos Locales	DISTRITO XXX

Observaciones
Tamaño Ancho: 3 metros, alto: 2 metros

Tipo Anuncio MUROS


Sistema Integral de Monitoreo de Espectaculares

Reporte de recorrido

Usuario pablo.ordaz Fecha Encuesta: 2/27/2017 1:58:48 PM

Id Encuesta: 125863 - Ticket:54735 - Estatus:Autorizado

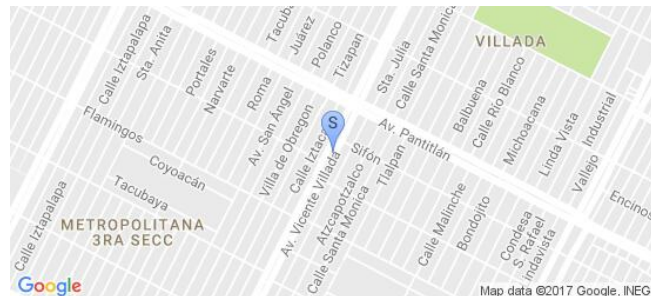
Período Electoral	PRECAMPAÑA
Ámbito	Local
Partido Político	PARTIDO DE LA REVOLUCIÓN DEMOCRÁTICA
Otro Partido	
Nombre Candidato	JUAN ZEPEDA
Descripción del Cargo	GOBERNADOR
Otro Cargo	
Lema / Versión	SIN LEMA

Entidad	MÉXICO
Municipio	NEZAHUALCÓYOTL
Colonia	AMPLIACION VICENTE VILLADA
Calle	VICENTE VILLADA
Número	187
Entre calle	SIFÓN
Y Calle	PROGRESO
C.P.	57710
Referencia	FRENTE A TEMPLO MONTE SINAI
Distritos Federales	
Distritos Locales	DISTRITO XXX

Observaciones

Tamaño Ancho: 3 metros, alto: 3 metros

Tipo Anuncio MANTAS



Sistema Integral de Monitoreo de Espectaculares

Reporte de recorrido

Usuario pablo.ordaz Fecha Encuesta: 2/27/2017 2:04:49 PM

Id Encuesta: 125864 - Ticket:54735 - Estatus:Autorizado

Período Electoral	PRECAMPAÑA
Ámbito	Local
Partido Político	PARTIDO DE LA REVOLUCIÓN DEMOCRÁTICA
Otro Partido	
Nombre Candidato	JUAN ZEPEDA
Descripción del Cargo	GOBERNADOR
Otro Cargo	
Lema / Versión	PRECANDIDATO

Entidad	MÉXICO
Municipio	NEZAHUALCÓYOTL
Colonia	JOSE VICENTE VILLADA
Calle	AV. VICENTE VILLADA
Número	SN
Entre calle	SIFON
Y Calle	AV. PANTITLAN
C.P.	57710
Referencia	EN FRENTE DE AHORRERA
Distritos Federales	
Distritos Locales	DISTRITO XXX

Observaciones

Tamaño Ancho: 3 metros, alto: 3 metros

Tipo Anuncio MANTAS



Usuario pablo.ordaz Fecha Encuesta: 2/27/2017 2:33:10 PM

Id Encuesta: 125867 - Ticket:54735 - Estatus:Autorizado

Período Electoral	PRECAMPAÑA
Ámbito	Local
Partido Político	PARTIDO DE LA REVOLUCIÓN DEMOCRÁTICA
Otro Partido	
Nombre Candidato	JUAN ZEPEDA
Descripción del Cargo	GOBERNADOR
Otro Cargo	
Lema / Versión	SIN LEMA

Entidad	MÉXICO
Municipio	NEZAHUALCÓYOTL
Colonia	AMPLIACIÓN VICENTE VILLADA
Calle	VICENTE VILLADA
Número	SN
Entre calle	CAMA DE PIEDRA
Y Calle	ESCONDIDA
C.P.	57710
Referencia	AL LADO DE CLUTCH Y FRENOS
Distritos Federales	
Distritos Locales	DISTRITO XXX

Observaciones

Tamaño Ancho: 2 metros, alto: 3 metros

Tipo Anuncio MANTAS



Sistema Integral de Monitoreo de Espectaculares

Reporte de recorrido

Usuario cesar.floresm Fecha Encuesta: 2/27/2017 12:30:02 PM

Id Encuesta: 125876 - Ticket:54737 - Estatus:Autorizado

Período Electoral	PRECAMPAÑA
Ámbito	Local
Partido Político	PARTIDO DE LA REVOLUCIÓN DEMOCRÁTICA
Otro Partido	
Nombre Candidato	JUAN ZEPEDA
Descripción del Cargo	GOBERNADOR
Otro Cargo	
Lema / Versión	JUAN ZEPEDA GOBERNADOR

Entidad	MÉXICO
Municipio	LERMA
Colonia	SANTA MARIA ATARASQUILLO
Calle	BENITO JUAREZ
Número	SN
Entre calle	ALDAMA
Y Calle	SANTOS DEGOLLADO
C.P.	52044
Referencia	A UN COSTADO DE TORTILLERIA ATARASQUILLO
Distritos Federales	
Distritos Locales	DISTRITO XVIII

Observaciones POSIBLE CASA DE PRECAMPAÑA

Tamaño Ancho: 2 metros, alto: 3 metros

Tipo Anuncio MANTAS



Sistema Integral de Monitoreo de Espectaculares

Reporte de recorrido

Usuario cesar.floresm Fecha Encuesta: 2/27/2017 2:18:57 PM

Id Encuesta: 125879 - Ticket:54737 - Estatus: Autorizado


Período Electoral	PRECAMPAÑA
Ámbito	Local
Partido Político	PARTIDO DE LA REVOLUCIÓN DEMOCRÁTICA
Otro Partido	
Nombre Candidato	JUAN ZEPEDA
Descripción del Cargo	GOBERNADOR
Otro Cargo	
Lema / Versión	PRECANDIDATO A GOBERNADOR JUAN ZEPEDA ESTADO DE MÉXICO

Entidad	MÉXICO
Municipio	LERMA
Colonia	LA MERCED
Calle	CARR MEXICO TOLUCA
Número	KM 50
Entre calle	BENITO JUAREZ GARCÍA
Y Calle	CALLE DEL CALVARIO
C.P.	52000
Referencia	A 20 MTS DE CHEVROLET TOLLOCAN
Distritos Federales	
Distritos Locales	DISTRITO XVIII

Observaciones

Tamaño Ancho: 8 metros, alto: 4 metros

Tipo Anuncio PANORÁMICOS



Sistema Integral de Monitoreo de Espectaculares

Reporte de recorrido

Usuario pablo.ordaz Fecha Encuesta: 2/27/2017 12:14:22 PM

Id Encuesta: 125883 - Ticket:54738 - Estatus:Autorizado

Período Electoral	PRECAMPAÑA
Ámbito	Local
Partido Político	PARTIDO DE LA REVOLUCIÓN DEMOCRÁTICA
Otro Partido	
Nombre Candidato	JUAN ZEPEDA
Descripción del Cargo	GOBERNADOR
Otro Cargo	
Lema / Versión	PRECANDIDATO

Entidad	MÉXICO
Municipio	NEZAHUALCÓYOTL
Colonia	BENITO JUAREZ
Calle	LA TEXANITA
Número	SN
Entre calle	BORDO DE XOCHIACA
Y Calle	MALAGUEÑA
C.P.	57000
Referencia	A LADO DE TERMINAL MIXIBUS
Distritos Federales	
Distritos Locales	DISTRITO XXX

Observaciones

Tamaño Ancho: 3 metros, alto: 3 metros

Tipo Anuncio MANTAS



Sistema Integral de Monitoreo de Espectaculares

Reporte de recorrido

Usuario pablo.ordaz Fecha Encuesta: 2/27/2017 2:28:13 PM

Id Encuesta: 125885 - Ticket:54738 - Estatus:Autorizado


Período Electoral	PRECAMPAÑA
Ámbito	Local
Partido Político	PARTIDO DE LA REVOLUCIÓN DEMOCRÁTICA
Otro Partido	
Nombre Candidato	JUAN ZEPEDA
Descripción del Cargo	GOBERNADOR
Otro Cargo	
Lema / Versión	SN

Entidad	MÉXICO
Municipio	NEZAHUALCÓYOTL
Colonia	AMPLIACION VICENTE VILLADA
Calle	AV. VICENTE VILLADA
Número	SN
Entre calle	ESCONDIDA
Y Calle	GLORIETA DE COLON
C.P.	57710
Referencia	ENFRENTE AUTOMOTRIZ
Distritos Federales	
Distritos Locales	DISTRITO XXX

Observaciones

Tamaño Ancho: 3 metros, alto: 3 metros

Tipo Anuncio MANTAS



Usuario pablo.ordaz Fecha Encuesta: 2/27/2017 2:39:12 PM

Id Encuesta: 125887 - Ticket:54738 - Estatus:Autorizado

Período Electoral	PRECAMPAÑA
Ámbito	Local
Partido Político	PARTIDO DE LA REVOLUCIÓN DEMOCRÁTICA
Otro Partido	
Nombre Candidato	JUAN ZEPEDA
Descripción del Cargo	GOBERNADOR
Otro Cargo	
Lema / Versión	SN

Entidad	MÉXICO
Municipio	NEZAHUALCÓYOTL
Colonia	BENITO JUEREZ
Calle	AV. VICENTE VILLADA
Número	S/N
Entre calle	CAMA DE PIEDA
Y Calle	AV. CHIMALHUACAN
C.P.	57000
Referencia	UN LADO DEL CONSULTORIO DENTAL
Distritos Federales	
Distritos Locales	DISTRITO XXX

Observaciones

Tamaño Ancho: 2 metros, alto: 2 metros



Tipo Anuncio MANTAS



Sistema Integral de Monitoreo de Espectaculares

Reporte de recorrido

Usuario pablo.ordaz Fecha Encuesta: 2/27/2017 2:44:28 PM

Id Encuesta: 125888 - Ticket:54738 - Estatus:Autorizado

Período Electoral	PRECAMPAÑA
Ámbito	Local
Partido Político	PARTIDO DE LA REVOLUCIÓN DEMOCRÁTICA
Otro Partido	
Nombre Candidato	JUAN ZEPEDA
Descripción del Cargo	GOBERNADOR
Otro Cargo	
Lema / Versión	S/N

Entidad	MÉXICO
Municipio	NEZAHUALCÓYOTL
Colonia	BENITO JUAREZ
Calle	AV. VILLADA
Número	S/N
Entre calle	CIELITO LINDO
Y Calle	CHIMALHUACAN
C.P.	57000
Referencia	A UN LADO DE TUPPERWARE
Distritos Federales	
Distritos Locales	DISTRITO XXX

Observaciones

Tamaño Ancho: 2 metros, alto: 2 metros

Tipo Anuncio MANTAS



Sistema Integral de Monitoreo de Espectaculares

Reporte de recorrido

Usuario pablo.ordaz Fecha Encuesta: 2/27/2017 2:56:48 PM

Id Encuesta: 125889 - Ticket:54738 - Estatus:Autorizado


Período Electoral	PRECAMPAÑA
Ámbito	Local
Partido Político	PARTIDO DE LA REVOLUCIÓN DEMOCRÁTICA
Otro Partido	
Nombre Candidato	JUAN ZEPEDA
Descripción del Cargo	GOBERNADOR
Otro Cargo	
Lema / Versión	S/N

Entidad	MÉXICO
Municipio	NEZAHUALCÓYOTL
Colonia	BENITO JUAREZ
Calle	AV. VICENTE VILLA
Número	S/N
Entre calle	4TA.AVENIDA
Y Calle	AMANECER RRANCHERO
C.P.	57000
Referencia	A UN LADO DE UNA PASTELERIA
Distritos Federales	
Distritos Locales	DISTRITO XXX

Observaciones

Tamaño Ancho: 2 metros, alto: 2 metros

Tipo Anuncio MANTAS



Sistema Integral de Monitoreo de Espectaculares

Reporte de recorrido

Usuario pablo.ordaz Fecha Encuesta: 2/27/2017 3:02:36 PM

Id Encuesta: 125890 - Ticket:54738 - Estatus:Autorizado




Período Electoral	PRECAMPAÑA
Ámbito	Local
Partido Político	PARTIDO DE LA REVOLUCIÓN DEMOCRÁTICA
Otro Partido	
Nombre Candidato	JUAN ZEPEDA
Descripción del Cargo	GOBERNADOR
Otro Cargo	
Lema / Versión	S/N

Entidad	MÉXICO
Municipio	NEZAHUALCÓYOTL
Colonia	BENITO JUAREZ
Calle	CIELITO LINDO
Número	SN
Entre calle	4TA.AVENIDA
Y Calle	AMANECER RRANCHERO
C.P.	57000
Referencia	A UN LADO DE NEGOCIO DE SUSPENSIONES
Distritos Federales	
Distritos Locales	DISTRITO XXX

Observaciones

Tamaño Ancho: 2 metros, alto: 2 metros

Tipo Anuncio MANTAS



Sistema Integral de Monitoreo de Espectaculares

Reporte de recorrido

Usuario cristian.juarez Fecha Encuesta: 2/27/2017 3:07:05 PM

Id Encuesta: 125892 - Ticket:54739 - Estatus:Autorizado

Período Electoral	PRECAMPAÑA
Ámbito	Local
Partido Político	PARTIDO DE LA REVOLUCIÓN DEMOCRÁTICA
Otro Partido	
Nombre Candidato	JUAN ZEPEDA
Descripción del Cargo	GOBERNADOR
Otro Cargo	
Lema / Versión	PRECANDIDATO GOBERNADOR

Entidad	MÉXICO
Municipio	ECATEPEC DE MORELOS
Colonia	GRANJAS INDEPENDENCIA
Calle	LUIS SANDOVAL MENDIETA
Número	SN
Entre calle	ANGEL OTERO
Y Calle	RAFAEL ZEPEDA
C.P.	55190
Referencia	DOMICILIO PARTICULARISTAS
Distritos Federales	
Distritos Locales	DISTRITO XVII

Observaciones

Tamaño Ancho: 6 metros, alto: 2.5 metros

Tipo Anuncio MUROS



Sistema Integral de Monitoreo de Espectaculares

Reporte de recorrido

Usuario enrique.gonzalezr Fecha Encuesta: 2/27/2017 12:46:55 PM

Id Encuesta: 125903 - Ticket:54741 - Estatus:Autorizado

Período Electoral	PRECAMPAÑA
Ámbito	Local
Partido Político	PARTIDO DE LA REVOLUCIÓN DEMOCRÁTICA
Otro Partido	
Nombre Candidato	JUAN ZEPEDA
Descripción del Cargo	GOBERNADOR
Otro Cargo	
Lema / Versión	PRECANDIDATO A GOBERNADOR JUAN ZEPEDA ESTADO DE MEXICO

Entidad	MÉXICO
Municipio	ECATEPEC DE MORELOS
Colonia	SANTA CLARA CERRO GORDO
Calle	VIA MORELOS
Número	375
Entre calle	PUERO JUAREZ
Y Calle	VIA MORELOS
C.P.	55540
Referencia	ENFRENTE DE AMERICAN ESTANDAR
Distritos Federales	
Distritos Locales	DISTRITO XI

Observaciones

Tamaño Ancho: 12 metros, alto: 6 metros

Tipo Anuncio MANTAS



Sistema Integral de Monitoreo de Espectaculares

Reporte de recorrido

Usuario elizabeth.zarate Fecha Encuesta: 2/27/2017 1:53:52 PM

Id Encuesta: 125910 - Ticket:54742 - Estatus: Autorizado



Período Electoral	PRECAMPAÑA
Ámbito	Local
Partido Político	PARTIDO DE LA REVOLUCIÓN DEMOCRÁTICA
Otro Partido	
Nombre Candidato	JAVIER SALINAS
Descripción del Cargo	GOBERNADOR
Otro Cargo	
Lema / Versión	NO MAS CUENTOS VAMOS POR MEJORES CUENTAS

Entidad	MÉXICO
Municipio	TOLUCA
Colonia	SAN JOSE GUADALUPE OTZACATIPAN
Calle	CONTINUACION EMILIANO ZAPATA
Número	SIN NUMERO
Entre calle	LOPEZ PORTILLO
Y Calle	EMILIANO ZAPATA
C.P.	50230
Referencia	ARRIBA DE UN LOCAL ELECTRICA
Distritos Federales	
Distritos Locales	DISTRITO XXVI

Observaciones

Tamaño Ancho: 10 metros, alto: 10 metros

Tipo Anuncio PANORÁMICOS



Sistema Integral de Monitoreo de Espectaculares

Reporte de recorrido

Usuario elizabeth.zarate Fecha Encuesta: 2/27/2017 3:31:37 PM

Id Encuesta: 125916 - Ticket:54742 - Estatus: Autorizado

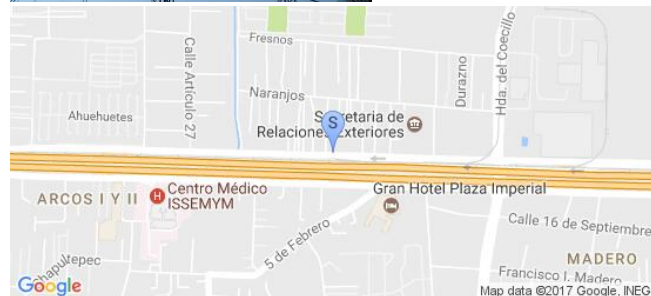


Período Electoral	PRECAMPAÑA
Ámbito	Local
Partido Político	PARTIDO DE LA REVOLUCIÓN DEMOCRÁTICA
Otro Partido	
Nombre Candidato	EDUARDO NERI
Descripción del Cargo	GOBERNADOR
Otro Cargo	
Lema / Versión	VOTA 5 DE MARZO

Entidad	MÉXICO
Municipio	TOLUCA
Colonia	EL COECILLO
Calle	PASEO TOLLOCAN
Número	KM 57 5
Entre calle	PASEO TOLLOCAN
Y Calle	LOS REYES
C.P.	50200
Referencia	DENTRO DE UN TERRENO
Distritos Federales	
Distritos Locales	DISTRITO XXVI

Observaciones

Tamaño Ancho: 14 metros, alto: 5 metros

Tipo Anuncio PANORÁMICOS



Sistema Integral de Monitoreo de Espectaculares

Reporte de recorrido

Usuario tania.astivia Fecha Encuesta: 2/27/2017 12:30:13 PM

Id Encuesta: 125929 - Ticket:54743 - Estatus:Autorizado

Período Electoral	PRECAMPAÑA
Ámbito	Local
Partido Político	PARTIDO DE LA REVOLUCIÓN DEMOCRÁTICA
Otro Partido	
Nombre Candidato	JUAN ZEPEDA
Descripción del Cargo	GOBERNADOR
Otro Cargo	
Lema / Versión	PRECANDIDATO ESTADO DE MÉXICO JUAN ZEPEDA GOBERNADOR

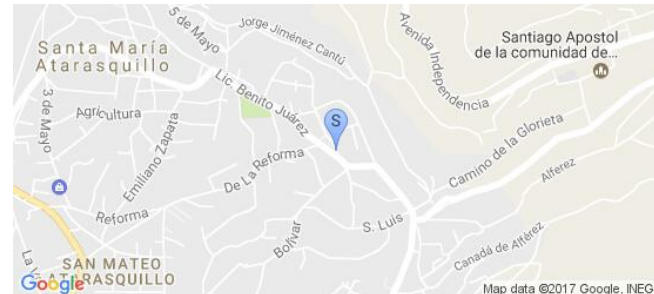

Entidad	MÉXICO
Municipio	LERMA
Colonia	SAN MATEO ATARASQUILLO
Calle	AV JUÁREZ
Número	SN
Entre calle	JUAN ALDAMA
Y Calle	SANTOS DEGOLLADO
C.P.	52044
Referencia	A UN COSTADO DE TORTLERÍA ATARASQUILLO
Distritos Federales	
Distritos Locales	DISTRITO XVIII

Observaciones COLOCADA EN POSIBLE CASA DE CAMPAÑA

Tamaño Ancho: 2 metros, alto: 3 metros



Tipo Anuncio MANTAS



Sistema Integral de Monitoreo de Espectaculares

Reporte de recorrido

Usuario pablo.ordaz Fecha Encuesta: 2/27/2017 3:05:13 PM

Id Encuesta: 125935 - Ticket:54744 - Estatus:Autorizado

Período Electoral	PRECAMPAÑA
Ámbito	Local
Partido Político	PARTIDO DE LA REVOLUCIÓN DEMOCRÁTICA
Otro Partido	
Nombre Candidato	JUAN ZEPEDA
Descripción del Cargo	GOBERNADOR
Otro Cargo	
Lema / Versión	SIN LEMA

Entidad	MÉXICO
Municipio	NEZAHUALCÓYOTL
Colonia	BENITO JUAREZ
Calle	AV VICENTE VILLADA
Número	677
Entre calle	CUARTA AVENIDA
Y Calle	AMANECER RANCHERO
C.P.	57000
Referencia	FRENTE A BASE RAYITO DEL SOL
Distritos Federales	
Distritos Locales	DISTRITO XXX

Observaciones

Tamaño Ancho: 2.5 metros, alto: 2.5 metros

Tipo Anuncio MANTAS



Sistema Integral de Monitoreo de Espectaculares

Reporte de recorrido

Usuario pablo.ordaz Fecha Encuesta: 2/27/2017 3:25:43 PM

Id Encuesta: 125937 - Ticket:54744 - Estatus:Autorizado

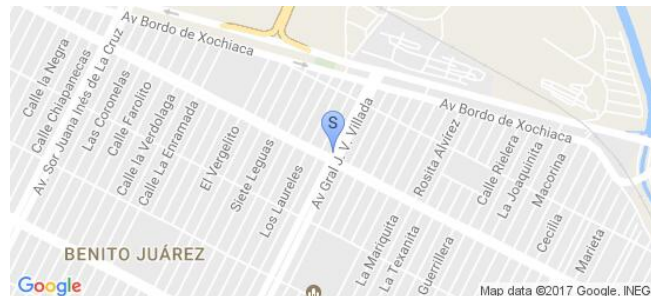
Período Electoral	PRECAMPAÑA
Ámbito	Local
Partido Político	PARTIDO DE LA REVOLUCIÓN DEMOCRÁTICA
Otro Partido	
Nombre Candidato	JUAN ZEPEDA
Descripción del Cargo	GOBERNADOR
Otro Cargo	
Lema / Versión	SIN LEMA

Entidad	MÉXICO
Municipio	NEZAHUALCÓYOTL
Colonia	BENITO JUAREZ
Calle	AV VICENTE VILLADA
Número	SN
Entre calle	RANCHO GRANDE
Y Calle	BORDO DE XOCHIACA
C.P.	57000
Referencia	AL LADO DE TALLER MECÁNICO VILLADA
Distritos Federales	
Distritos Locales	DISTRITO XXX

Observaciones

Tamaño Ancho: 2.5 metros, alto: 2.5 metros

Tipo Anuncio MANTAS



Sistema Integral de Monitoreo de Espectaculares
Reporte de recorrido

Usuario pablo.ordaz Fecha Encuesta: 2/27/2017 3:45:37 PM

Id Encuesta: 125941 - Ticket:54744 - Estatus: Autorizado

Período Electoral	PRECAMPAÑA
Ámbito	Local

Partido Político	PARTIDO DE LA REVOLUCIÓN DEMOCRÁTICA
Otro Partido	
Nombre Candidato	JUAN ZEPEDA
Descripción del Cargo	GOBERNADOR
Otro Cargo	
Lema / Versión	SIN LEMA

Entidad	MÉXICO
Municipio	NEZAHUALCÓYOTL
Colonia	BENITO JUÁREZ
Calle	RANCHO GRANDE
Número	SN
Entre calle	LAS CORONELAS
Y Calle	FAROLITÑ
C.P.	57000
Referencia	AL LADO DE PERFUMES LUCY
Distritos Federales	
Distritos Locales	DISTRITO XXX

Observaciones

Tamaño	Ancho: 2.5 metros, alto: 2.5 metros
---------------	-------------------------------------

Tipo Anuncio	MANTAS
---------------------	--------



Sistema Integral de Monitoreo de Espectaculares

Reporte de recorrido

Usuario pablo.ordaz Fecha Encuesta: 2/27/2017 3:54:27 PM

Id Encuesta: 125942 - Ticket:54744 - Estatus:Autorizado

Período Electoral	PRECAMPAÑA
Ámbito	Local
Partido Político	PARTIDO DE LA REVOLUCIÓN DEMOCRÁTICA
Otro Partido	
Nombre Candidato	JUAN ZEPEDA
Descripción del Cargo	GOBERNADOR
Otro Cargo	
Lema / Versión	SIN LEMA

Entidad	MÉXICO
Municipio	NEZAHUALCÓYOTL
Colonia	BENITO JUÁREZ
Calle	SOR JUANA INES DE LA CRUZ
Número	791
Entre calle	MAÑANITAS
Y Calle	GUSTAVO BAZ
C.P.	57000
Referencia	AL LADO DE SUPER TORTAS NEZA
Distritos Federales	
Distritos Locales	DISTRITO XXX

Observaciones

Tamaño Ancho: 2.5 metros, alto: 2.5 metros



Tipo Anuncio MANTAS



Sistema Integral de Monitoreo de Espectaculares

Reporte de recorrido

Usuario yasmin.campuzano Fecha Encuesta: 2/27/2017 2:03:05 PM

Id Encuesta: 125955 - Ticket:54746 - Estatus: Autorizado


Período Electoral	PRECAMPAÑA
Ámbito	Local
Partido Político	PARTIDO DE LA REVOLUCIÓN DEMOCRÁTICA
Otro Partido	
Nombre Candidato	JAVIER SALINAS
Descripción del Cargo	GOBERNADOR
Otro Cargo	
Lema / Versión	NO MAS CUENTOS VAMOS POR MEJORES CUENTAS

Entidad	MÉXICO
Municipio	TOLUCA
Colonia	SAN JOSE GUADALUPE OTZACATIPAN
Calle	LOPEZ PORTILLO
Número	SN
Entre calle	CARR TOL NAUCALPAN
Y Calle	LOPEZ PORTILLO
C.P.	50200
Referencia	ARRIBA DE UN NEGOCIO DE RESORTES
Distritos Federales	
Distritos Locales	DISTRITO XXVI

Observaciones

Tamaño Ancho: 6 metros, alto: 9 metros

Tipo Anuncio PANORÁMICOS



Sistema Integral de Monitoreo de Espectaculares

Reporte de recorrido

Usuario yasmin.campuzano Fecha Encuesta: 2/27/2017 2:20:51 PM

Id Encuesta: 125956 - Ticket:54746 - Estatus:Autorizado

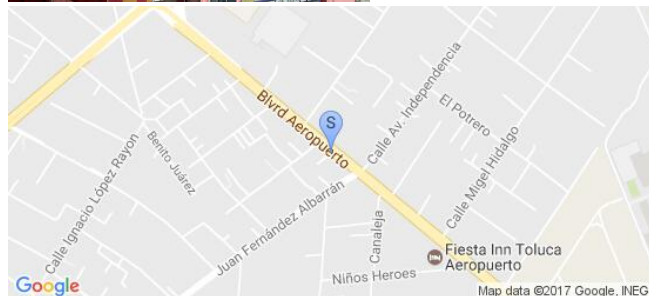


Período Electoral	PRECAMPAÑA
Ámbito	Local
Partido Político	PARTIDO DE LA REVOLUCIÓN DEMOCRÁTICA
Otro Partido	
Nombre Candidato	JUAN ZEPEDA
Descripción del Cargo	GOBERNADOR
Otro Cargo	
Lema / Versión	PRECANDIDATO A GOBERNADOR

Entidad	MÉXICO
Municipio	TOLUCA
Colonia	BARRIO SAN NICOLAS
Calle	MIGUEL ALEMAN
Número	SN
Entre calle	INDEPENDENCIA
Y Calle	BENITO JUAREZ
C.P.	50230
Referencia	ARRIBA DE NEGOCIO DE TABLAROCA
Distritos Federales	
Distritos Locales	DISTRITO XXVI

Observaciones

Tamaño Ancho: 10 metros, alto: 6 metros

Tipo Anuncio PANORÁMICOS



Sistema Integral de Monitoreo de Espectaculares

Reporte de recorrido

Usuario pablo.ordaz Fecha Encuesta: 2/1/2017 2:12:09 PM

Id Encuesta: 125961 - Ticket:54523 - Estatus:Autorizado

Período Electoral	PRECAMPAÑA
Ámbito	Local
Partido Político	PARTIDO DE LA REVOLUCIÓN DEMOCRÁTICA
Otro Partido	
Nombre Candidato	JAVIER SALINAS
Descripción del Cargo	GOBERNADOR
Otro Cargo	
Lema / Versión	CONFIAMOS EN DELFINA

Entidad	MÉXICO
Municipio	NICOLÁS ROMERO
Colonia	EL GAVILLERO
Calle	CARRETERA PROGRESO INDUSTRIAL
Número	S/N
Entre calle	LOS HORNOS
Y Calle	PRIMERO DE MAYO
C.P.	54459
Referencia	AL LADO DE REFACCIONARIA CALIFORNIA
Distritos Federales	
Distritos Locales	DISTRITO IV

Observaciones

Tamaño Ancho: 1 metros, alto: 1.5 metros

Tipo Anuncio MANTAS



Usuario pablo.ordaz Fecha Encuesta: 2/1/2017 2:17:06 PM

Id Encuesta: 125962 - Ticket:54523 - Estatus:Autorizado

Período Electoral	PRECAMPAÑA
Ámbito	Local
Partido Político	PARTIDO DE LA REVOLUCIÓN DEMOCRÁTICA
Otro Partido	
Nombre Candidato	JAVIER SALINAS
Descripción del Cargo	GOBERNADOR
Otro Cargo	
Lema / Versión	MEXIQUENSE DE CORAZÓN

Entidad	MÉXICO
Municipio	NICOLÁS ROMERO
Colonia	LA Y
Calle	ALFREDO V. BONFIL
Número	S/N
Entre calle	EMILIANO ZAPATA
Y Calle	PRIV. CASTELL
C.P.	54460
Referencia	AL LADO DE VINOS Y LICORES EL CRUCERO
Distritos Federales	
Distritos Locales	DISTRITO IV

Observaciones MANTA GENERICA

Tamaño Ancho: 3 metros, alto: 3 metros

Tipo Anuncio MANTAS



Sistema Integral de Monitoreo de Espectaculares

Reporte de recorrido

Usuario cristian.juarez Fecha Encuesta: 2/3/2017 12:04:36 PM

Id Encuesta: 125990 - Ticket:54652 - Estatus:Autorizado

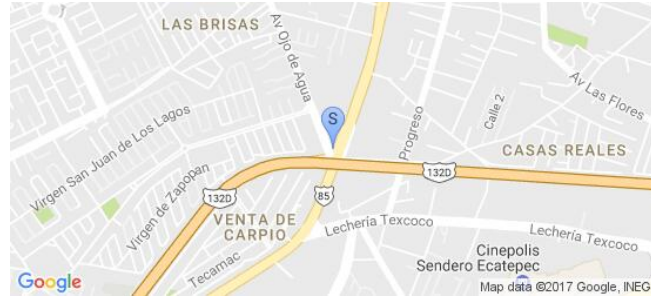
Período Electoral	PRECAMPAÑA
Ámbito	Local
Partido Político	PARTIDO DE LA REVOLUCIÓN DEMOCRÁTICA
Otro Partido	
Nombre Candidato	GENERICO
Descripción del Cargo	GOBERNADOR
Otro Cargo	
Lema / Versión	GASOLINAZO ES TRAICIÓN

Entidad	MÉXICO
Municipio	ECATEPEC DE MORELOS
Colonia	VENTA DE CARPIO
Calle	AV OJO DE AGUA
Número	SN
Entre calle	AV VERACRUZ
Y Calle	INSURGENTES
C.P.	55060
Referencia	DEBAJO DE OUENTE VEHICULAR DE CONCRETO
Distritos Federales	
Distritos Locales	DISTRITO VI

Observaciones

Tamaño Ancho: 20 metros, alto: 2 metros

Tipo Anuncio MUROS



Sistema Integral de Monitoreo de Espectaculares

Reporte de recorrido

Usuario cristian.juarez Fecha Encuesta: 2/3/2017 12:13:42 PM

Id Encuesta: 125991 - Ticket:54652 - Estatus:Autorizado


Período Electoral	PRECAMPAÑA
Ámbito	Local
Partido Político	PARTIDO DE LA REVOLUCIÓN DEMOCRÁTICA
Otro Partido	
Nombre Candidato	GENERICO
Descripción del Cargo	GOBERNADOR
Otro Cargo	
Lema / Versión	GAZOLINAZO TRAICION

Entidad	MÉXICO
Municipio	ECATEPEC DE MORELOS
Colonia	SANTA MARIA CHICONAUTLA
Calle	AV VENTA DE CARPIO
Número	SN
Entre calle	AV VERACRUZ
Y Calle	INSURGENTES
C.P.	55060
Referencia	DEBAJO DE PUENTE VEHICULAR DE CONCRETO
Distritos Federales	
Distritos Locales	DISTRITO VI

Observaciones

Tamaño Ancho: 20 metros, alto: 2 metros

Tipo Anuncio MUROS



Sistema Integral de Monitoreo de Espectaculares

Reporte de recorrido

Usuario pablo.ordaz Fecha Encuesta: 2/27/2017 4:10:13 PM

Id Encuesta: 126011 - Ticket:54752 - Estatus:Autorizado

Período Electoral	PRECAMPAÑA
Ámbito	Local
Partido Político	PARTIDO DE LA REVOLUCIÓN DEMOCRÁTICA
Otro Partido	
Nombre Candidato	JUAN ZEPEDA
Descripción del Cargo	GOBERNADOR
Otro Cargo	
Lema / Versión	SIN LEMA

Entidad	MÉXICO
Municipio	NEZAHUALCÓYOTL
Colonia	BENITO JUÁREZ
Calle	AV SOR JUANA INES DE LA CRUZ
Número	SN
Entre calle	MAÑANITAS
Y Calle	GUSTAVO BAZ
C.P.	57000
Referencia	AL LADO DE MOTOS BAJAJ
Distritos Federales	
Distritos Locales	DISTRITO XXX

Observaciones

Tamaño Ancho: 2.5 metros, alto: 2.5 metros

Tipo Anuncio MANTAS



Sistema Integral de Monitoreo de Espectaculares

Reporte de recorrido

Usuario pablo.ordaz Fecha Encuesta: 2/27/2017 4:23:56 PM

Id Encuesta: 126012 - Ticket:54752 - Estatus:Autorizado

Período Electoral	PRECAMPAÑA
Ámbito	Local
Partido Político	PARTIDO DE LA REVOLUCIÓN DEMOCRÁTICA
Otro Partido	
Nombre Candidato	JUAN ZEPEDA
Descripción del Cargo	GOBERNADOR
Otro Cargo	
Lema / Versión	SIN LEMA

Entidad	MÉXICO
Municipio	NEZAHUALCÓYOTL
Colonia	BENITO JUÁREZ
Calle	GALLO COLORADO
Número	SIN NÚMERO
Entre calle	CUARTA AVENIDA
Y Calle	GAVILANES
C.P.	57000
Referencia	AL LADO DE TALLER DE BOMBAS PARA AGUA
Distritos Federales	
Distritos Locales	DISTRITO XXX

Observaciones

Tamaño Ancho: 2.5 metros, alto: 2.5 metros

Tipo Anuncio MANTAS



Sistema Integral de Monitoreo de Espectaculares

Reporte de recorrido

Usuario cristian.juarez Fecha Encuesta: 2/27/2017 12:47:31 PM

Id Encuesta: 126018 - Ticket:54753 - Estatus: Autorizado

Período Electoral	PRECAMPAÑA
Ámbito	Local
Partido Político	PARTIDO DE LA REVOLUCIÓN DEMOCRÁTICA
Otro Partido	
Nombre Candidato	GENERICO
Descripción del Cargo	GOBERNADOR
Otro Cargo	GENERICO
Lema / Versión	GAZOLINAZO ES TRAICIÓN

Entidad	MÉXICO
Municipio	CUAUTITLÁN
Colonia	BARRIO SAN JOSE MILLA
Calle	POLITÉCNICO
Número	SN
Entre calle	VENUSTIANO CARRANZA
Y Calle	LA JOYA
C.P.	54870
Referencia	FRENTE A CANCHAS DE BASQUET
Distritos Federales	
Distritos Locales	DISTRITO XXXVII

Observaciones	LA REPRESENTANTE DEL PRI SEÑALA QUE CONSIDERA QUE LA BARDA MIDE 15 METROS DE LARGO
----------------------	--

Tamaño Ancho: 10 metros, alto: 2 metros

Tipo Anuncio MUROS



Sistema Integral de Monitoreo de Espectaculares

Reporte de recorrido

Usuario cristian.juarez Fecha Encuesta: 2/27/2017 12:54:06 PM

Id Encuesta: 126019 - Ticket:54753 - Estatus: Autorizado

Período Electoral	PRECAMPAÑA
Ámbito	Local
Partido Político	PARTIDO DE LA REVOLUCIÓN DEMOCRÁTICA
Otro Partido	
Nombre Candidato	GENÉRICO
Descripción del Cargo	GOBERNADOR
Otro Cargo	GENÉRICO
Lema / Versión	GASOLINAZO ES TRAICIÓN

Entidad	MÉXICO
Municipio	CUAUTILÁN
Colonia	BARRIO SAN JUAN
Calle	VENUSTIANO CARRANZA
Número	SN
Entre calle	POLITÉCNICO
Y Calle	LA JOYA
C.P.	54870
Referencia	FRENTE AL DEPORTIVO
Distritos Federales	
Distritos Locales	DISTRITO XXXVII

Observaciones BARDA DIVIDIDA EN TRES SECCIONES

Tamaño Ancho: 31 metros, alto: 2 metros



Tipo Anuncio MUROS



Sistema Integral de Monitoreo de Espectaculares

Reporte de recorrido

Usuario osiris.ruiz Fecha Encuesta: 2/20/2017 12:16:52 PM

Id Encuesta: 126044 - Ticket:54759 - Estatus:Autorizado


Período Electoral	PRECAMPAÑA
Ámbito	Local
Partido Político	PARTIDO DE LA REVOLUCIÓN DEMOCRÁTICA
Otro Partido	
Nombre Candidato	JUAN ZEPEDA
Descripción del Cargo	GOBERNADOR
Otro Cargo	
Lema / Versión	PRECANDIDATO ESTADO DE MEXICO JUAN ZEPEDA GOBERNADOR

Entidad	MÉXICO
Municipio	NEZAHUALCÓYOTL
Colonia	ESTADO DE MÉXICO
Calle	AV CHIMALHUACÁN
Número	SN
Entre calle	CALLE 17
Y Calle	CALLE 15
C.P.	05315
Referencia	A UN COSTADO DE TALLER ELÉCTRICO
Distritos Federales	
Distritos Locales	DISTRITO XXIX

Observaciones

Tamaño Ancho: 2 metros, alto: 2 metros

Tipo Anuncio MANTAS



Sistema Integral de Monitoreo de Espectaculares

Reporte de recorrido

Usuario osiris.ruiz Fecha Encuesta: 2/20/2017 12:23:27 PM

Id Encuesta: 126045 - Ticket:54759 - Estatus:Autorizado


Período Electoral	PRECAMPAÑA
Ámbito	Local
Partido Político	PARTIDO DE LA REVOLUCIÓN DEMOCRÁTICA
Otro Partido	
Nombre Candidato	JUAN ZEPEDA
Descripción del Cargo	GOBERNADOR
Otro Cargo	
Lema / Versión	JUAN ZEPEDA GOBERNADOR

Entidad	MÉXICO
Municipio	NEZAHUALCÓYOTL
Colonia	ESTADO DE MÉXICO
Calle	AV CHIMALHIACAN
Número	SN
Entre calle	CALLE 19
Y Calle	CALLE 20
C.P.	57210
Referencia	SOBRE UN ESTABLECIMIENTO DE AUTOPARTES
Distritos Federales	
Distritos Locales	DISTRITO XXIX

Observaciones

Tamaño Ancho: 2 metros, alto: 4 metros

Tipo Anuncio MANTAS



Sistema Integral de Monitoreo de Espectaculares

Reporte de recorrido

Usuario osiris.ruiz Fecha Encuesta: 2/20/2017 12:29:27 PM

Id Encuesta: 126046 - Ticket:54759 - Estatus:Autorizado

Período Electoral	PRECAMPAÑA
Ámbito	Local
Partido Político	PARTIDO DE LA REVOLUCIÓN DEMOCRÁTICA
Otro Partido	
Nombre Candidato	JUAN ZEPEDA
Descripción del Cargo	GOBERNADOR
Otro Cargo	
Lema / Versión	JUAN ZEPEDA GOBERNADOR

Entidad	MÉXICO
Municipio	NEZAHUALCÓYOTL
Colonia	ESTADO DE MÉXICO
Calle	AV CHIMALHUACÁN
Número	SN
Entre calle	CALLE 19
Y Calle	CALLE 20
C.P.	57410
Referencia	LLANTERIA
Distritos Federales	
Distritos Locales	DISTRITO XXIX

Observaciones

Tamaño Ancho: 2 metros, alto: 3 metros

Tipo Anuncio MANTAS



Sistema Integral de Monitoreo de Espectaculares

Reporte de recorrido

Usuario osiris.ruiz Fecha Encuesta: 2/20/2017 12:48:51 PM

Id Encuesta: 126047 - Ticket:54759 - Estatus:Autorizado

Período Electoral	PRECAMPAÑA
Ámbito	Local
Partido Político	PARTIDO DE LA REVOLUCIÓN DEMOCRÁTICA
Otro Partido	
Nombre Candidato	JUAN ZEPEDA
Descripción del Cargo	GOBERNADOR
Otro Cargo	
Lema / Versión	JUAM ZEPEDA GOBERNADOR

Entidad	MÉXICO
Municipio	NEZAHUALCÓYOTL
Colonia	AGUA AZUL
Calle	LAHP ERNE
Número	SN
Entre calle	AV CHIMALHUACÁN
Y Calle	LAGUNA DE TERMINOS
C.P.	57500
Referencia	ESQ. AV CHIMALHUACÁN
Distritos Federales	
Distritos Locales	DISTRITO XXIX

Observaciones A UN COSTADO DE HOJALATERÍA

Tamaño Ancho: 4 metros, alto: 2 metros

Tipo Anuncio MANTAS



Sistema Integral de Monitoreo de Espectaculares

Reporte de recorrido

Usuario janeth.rodriguez Fecha Encuesta: 2/27/2017 1:07:53 PM

Id Encuesta: 126058 - Ticket:54761 - Estatus: Autorizado

Período Electoral	PRECAMPAÑA
Ámbito	Local
Partido Político	PARTIDO DE LA REVOLUCIÓN DEMOCRÁTICA
Otro Partido	
Nombre Candidato	JUAN ZEPEDA
Descripción del Cargo	GOBERNADOR
Otro Cargo	
Lema / Versión	PRECANDIDATO ESTADO DE MEXICO

Entidad	MÉXICO
Municipio	TIMILPAN
Colonia	CENTRO
Calle	CARRETERA A TIMILPAN ACAMBAY
Número	SIN NUMERO
Entre calle	CARRETERA A TIMILPAN ACAMBAY
Y Calle	SIN CALLE
C.P.	50500
Referencia	GASOLONERIA
Distritos Federales	
Distritos Locales	DISTRITO XIV

Observaciones

Tamaño Ancho: 3 metros, alto: 3 metros

Tipo Anuncio MANTAS



Sistema Integral de Monitoreo de Espectaculares

Reporte de recorrido

Usuario bibiana.ortiz Fecha Encuesta: 2/28/2017 12:08:30 PM

Id Encuesta: 126077 - Ticket:54764 - Estatus:Autorizado

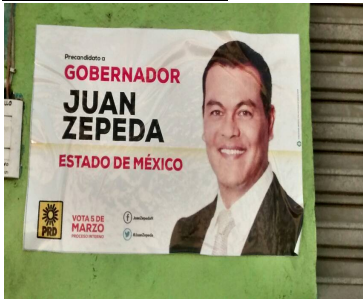
Período Electoral	PRECAMPAÑA
Ámbito	Local
Partido Político	PARTIDO DE LA REVOLUCIÓN DEMOCRÁTICA
Otro Partido	
Nombre Candidato	JUAN ZEPEDA
Descripción del Cargo	GOBERNADOR
Otro Cargo	
Lema / Versión	PRECANDIDATO GOBERNADOR JUAN ZEPEDA

Entidad	MÉXICO
Municipio	TULTEPEC
Colonia	BARRIO AAN MARTIN
Calle	VENUSTIANO CARRANZA
Número	62
Entre calle	AV 16 DE SEPTIEMBRE
Y Calle	TAMAULIPAS
C.P.	54960
Referencia	POLLERIA
Distritos Federales	
Distritos Locales	DISTRITO VI

Observaciones

Tamaño Ancho: .7 metros, alto: .4 metros

Tipo Anuncio PROPAGANDA UTILITARIA



Sistema Integral de Monitoreo de Espectaculares
Reporte de recorrido

Usuario tania.astivia Fecha Encuesta: 2/28/2017 11:49:02 AM

Id Encuesta: 126085 - Ticket:54765 - Estatus: Autorizado

Período Electoral	PRECAMPAÑA
Ámbito	Local
Partido Político	PARTIDO DE LA REVOLUCIÓN DEMOCRÁTICA
Otro Partido	
Nombre Candidato	GENERICO
Descripción del Cargo	GOBERNADOR
Otro Cargo	
Lema / Versión	ESTADO DE MÉXICO GASOLINAZO ES TRAICIÓN, AUMENTO SALARIAL LA SOLUCIÓN

Entidad	MÉXICO
Municipio	XONACATLÁN
Colonia	SAN FRANCISCO XONACATLÁN DE VICENCIO
Calle	AVENIDA DE ACUEDUCTO
Número	SN
Entre calle	RAMOS MILLÁN
Y Calle	IGNACIO ZARAGOZA
C.P.	52060
Referencia	FRENTE AL PUENTE VEHÍCULAR
Distritos Federales	
Distritos Locales	DISTRITO XVIII

Observaciones BARDA GENÉRICA

Tamaño Ancho: 100 metros, alto: 2 metros

Tipo Anuncio MUROS


Sistema Integral de Monitoreo de Espectaculares

Reporte de recorrido

Usuario tania.astivia Fecha Encuesta: 2/28/2017 12:01:09 PM

Id Encuesta: 126086 - Ticket:54765 - Estatus: Autorizado

Período Electoral	PRECAMPAÑA
Ámbito	Local
Partido Político	PARTIDO DE LA REVOLUCIÓN DEMOCRÁTICA
Otro Partido	
Nombre Candidato	GENERICO
Descripción del Cargo	GOBERNADOR
Otro Cargo	
Lema / Versión	ESTADO DE MÉXICO GASOLINAZO ES TRAICIÓN, AUMENTO SALARIAL LA SOLUCIÓN

Entidad	MÉXICO
Municipio	XONACATLÁN
Colonia	SAN ANTONIO
Calle	CARRETERA TOLUCA NAUCALPAN
Número	SN
Entre calle	IGNACIO ZARAGOZA SUR
Y Calle	EMILIANO ZAPATA
C.P.	52065
Referencia	SOBRE CARRETERA TOLUCA NAUCALPAN
Distritos Federales	
Distritos Locales	DISTRITO XVIII

Observaciones BARDA GENÉRICA

Tamaño Ancho: 60 metros, alto: 2 metros

Tipo Anuncio MUROS



Sistema Integral de Monitoreo de Espectaculares

Reporte de recorrido

Usuario tania.astivia Fecha Encuesta: 2/28/2017 12:08:03 PM

Id Encuesta: 126087 - Ticket:54765 - Estatus:Autorizado

Período Electoral	PRECAMPAÑA
Ámbito	Local
Partido Político	PARTIDO DE LA REVOLUCIÓN DEMOCRÁTICA
Otro Partido	
Nombre Candidato	JAVIER SALINAS
Descripción del Cargo	GOBERNADOR
Otro Cargo	
Lema / Versión	PENSEMOS EN EL FUTURO JAVIER SALINAS PRECANDIDATO A GOBERNADOR

Entidad	MÉXICO
Municipio	XONACATLÁN
Colonia	SAN ANTONIO
Calle	CARRETERA TOLUCA NAUCALPAN
Número	SN
Entre calle	IGNACIO ZARAGOZA SUR
Y Calle	EMILIANO ZAPATA
C.P.	52065
Referencia	SOBRE CARRETERA TOLUCA NAUCALPAN
Distritos Federales	
Distritos Locales	DISTRITO XVIII

Observaciones

Tamaño Ancho: 35 metros, alto: 2 metros

Tipo Anuncio MUROS



Sistema Integral de Monitoreo de Espectaculares

Reporte de recorrido

Usuario lucero.sandoval Fecha Encuesta: 2/28/2017 11:11:37 AM

Id Encuesta: 126094 - Ticket:54766 - Estatus:Autorizado

Período Electoral	PRECAMPAÑA
Ámbito	Local
Partido Político	PARTIDO DE LA REVOLUCIÓN DEMOCRÁTICA
Otro Partido	NO IDENTIFICADO
Nombre Candidato	MAX CORREA
Descripción del Cargo	GOBERNADOR
Otro Cargo	
Lema / Versión	POR UN GOBIERNO QUE TE SIRVA

Entidad	MÉXICO
Municipio	NEXTLALPAN
Colonia	BARRIO ATOCAN
Calle	JUAREZ
Número	SN
Entre calle	CALLE DEL TRABAJO
Y Calle	INDEPENDENCIA
C.P.	55790
Referencia	LOTE BALDÍO FRENTE A COCINA ECONOMICA LAS COMADRES
Distritos Federales	
Distritos Locales	DISTRITO XXXVII

Observaciones PROCESO Y PARTIDO NO IDENTIFICADO, CANDIDATO MAX CORREA

Tamaño Ancho: 8 metros, alto: 3 metros

Tipo Anuncio MUROS



Sistema Integral de Monitoreo de Espectaculares

Reporte de recorrido

Usuario lucero.sandoval Fecha Encuesta: 2/28/2017 11:51:52 AM

Id Encuesta: 126095 - Ticket:54766 - Estatus:Autorizado

Período Electoral	PRECAMPAÑA
Ámbito	Local
Partido Político	PARTIDO DE LA REVOLUCIÓN DEMOCRÁTICA
Otro Partido	
Nombre Candidato	JAVIER SALINAS
Descripción del Cargo	GOBERNADOR
Otro Cargo	
Lema / Versión	NEXTLALPAN BUENAS CUENTAS

Entidad	MÉXICO
Municipio	NEXTLALPAN
Colonia	SAN JUAN ATENANCO
Calle	JUAREZ
Número	SN
Entre calle	INDEPENDENCIA
Y Calle	AV DEL TRABAJO
C.P.	55790
Referencia	BARDA LATERAL DE LOCALES COMERCIALES,
Distritos Federales	
Distritos Locales	DISTRITO XXXVII

Observaciones FRENTE A HOTEL IKIR

Tamaño Ancho: 10 metros, alto: 3 metros

Tipo Anuncio MUROS



Sistema Integral de Monitoreo de Espectaculares

Reporte de recorrido

Usuario lucero.sandoval Fecha Encuesta: 2/28/2017 12:04:53 PM

Id Encuesta: 126097 - Ticket:54766 - Estatus:Autorizado


Período Electoral	PRECAMPAÑA
Ámbito	Local
Partido Político	PARTIDO DE LA REVOLUCIÓN DEMOCRÁTICA
Otro Partido	MAX CORREA
Nombre Candidato	MAX CORREA
Descripción del Cargo	GOBERNADOR
Otro Cargo	
Lema / Versión	POR UN GOBIERNO QUE TE SIRVA

Entidad	MÉXICO
Municipio	NEXTLALPAN
Colonia	SAN JUAN ATENANCO
Calle	AVENIDA JUAREZ
Número	SN
Entre calle	REVOLUCIÓN
Y Calle	LIBERTAD
C.P.	55790
Referencia	FRENTE A BODEGA AURRERA
Distritos Federales	
Distritos Locales	DISTRITO XXXVII

Observaciones

Tamaño Ancho: 14 metros, alto: 3 metros

Tipo Anuncio MUROS



Sistema Integral de Monitoreo de Espectaculares

Reporte de recorrido

Usuario ricardo.amezcua Fecha Encuesta: 2/28/2017 12:47:54 PM

Id Encuesta: 126104 - Ticket:54767 - Estatus: Autorizado



Período Electoral	PRECAMPAÑA
Ámbito	Local
Partido Político	PARTIDO DE LA REVOLUCIÓN DEMOCRÁTICA
Otro Partido	
Nombre Candidato	JUAN ZEPEDA
Descripción del Cargo	GOBERNADOR
Otro Cargo	
Lema / Versión	JUAN ZEPEDA GOBERNADOR

Entidad	MÉXICO
Municipio	ATLAUTLA
Colonia	SANTO DOMINGO
Calle	GUERRERO
Número	SN
Entre calle	TAMAULIPAS
Y Calle	CHIHUAHUA
C.P.	56970
Referencia	CERCA DEL COMITE MUNICIPAL DE MORENA
Distritos Federales	
Distritos Locales	DISTRITO XXXIII

Observaciones

Tamaño Ancho: 2 metros, alto: 4 metros

Tipo Anuncio MANTAS



Sistema Integral de Monitoreo de Espectaculares

Reporte de recorrido

Usuario fernando.hoyos Fecha Encuesta: 2/28/2017 9:57:37 AM

Id Encuesta: 126112 - Ticket:54769 - Estatus:Autorizado

Período Electoral PRECampaña
Ámbito Local

Partido Político PARTIDO DE LA REVOLUCIÓN DEMOCRÁTICA
Otro Partido
Nombre Candidato JUAN ZEPEDA
Descripción del Cargo GOBERNADOR
Otro Cargo
Lema / Versión JUAN ZEPEDA GOBERNADOR

Observaciones N/A

Entidad MÉXICO
Municipio JOCOTILÁN
Colonia COMUNIDAD DE MAVORO
Calle CARRETERA PANAMERICANA
Número S/N
Entre calle N/A
Y Calle N/A
C.P. 50450
Referencia ENTRADA A MAVORO
Distritos Federales
Distritos Locales DISTRITO XIII

Tamaño Ancho: 2 metros, alto: 3 metros

Tipo Anuncio MANTAS



Sistema Integral de Monitoreo de Espectaculares

Reporte de recorrido

Usuario petra.avila Fecha Encuesta: 2/28/2017 12:45:40 PM

Id Encuesta: 126125 - Ticket:54770 - Estatus:Autorizado

Período Electoral	PRECAMPAÑA
Ámbito	Local
Partido Político	PARTIDO DE LA REVOLUCIÓN DEMOCRÁTICA
Otro Partido	
Nombre Candidato	JUAN ZEPEDA
Descripción del Cargo	GOBERNADOR
Otro Cargo	
Lema / Versión	PRECANDIDATO ESTADO DE MEXICO GOBERNADOR

Entidad	MÉXICO
Municipio	OTUMBA
Colonia	OTUMBA CENTRO
Calle	AVENIDA JUAREZ
Número	SIN NUMERO
Entre calle	TORRES ADALID
Y Calle	EL CHABACANO
C.P.	55900
Referencia	CARNICERIA
Distritos Federales	
Distritos Locales	DISTRITO V

Observaciones NINGUNA

Tamaño Ancho: 3 metros, alto: 1.5 metros

Tipo Anuncio MANTAS



Sistema Integral de Monitoreo de Espectaculares

Reporte de recorrido

Usuario jairo.gonzalez Fecha Encuesta: 2/28/2017 11:35:01 AM

Id Encuesta: 126129 - Ticket:54772 - Estatus: Autorizado

Período Electoral	PRECAMPAÑA
Ámbito	Local
Partido Político	PARTIDO DE LA REVOLUCIÓN DEMOCRÁTICA
Otro Partido	
Nombre Candidato	JUAN ZEPEDA
Descripción del Cargo	GOBERNADOR
Otro Cargo	
Lema / Versión	PRECANDIDATO ESTADO DE MÉXICO

Entidad	MÉXICO
Municipio	TEPETLAOXTOC
Colonia	CABECERA DE TEPETLAOXTOC
Calle	LA BRECHA
Número	SN
Entre calle	OXAQUEÑO
Y Calle	NA
C.P.	50650
Referencia	ENFRENTE DE HERRERIA
Distritos Federales	
Distritos Locales	DISTRITO V

Observaciones SE ENCUENTRA SOBRE LA CURVA A UN COSTADO DE ANUNCIO DE TALLER MECANICO

Tamaño Ancho: 3 metros, alto: 3 metros

Tipo Anuncio MANTAS



Sistema Integral de Monitoreo de Espectaculares

Reporte de recorrido

Usuario jairo.gonzalez Fecha Encuesta: 2/28/2017 12:50:11 PM

Id Encuesta: 126132 - Ticket:54772 - Estatus: Autorizado


Período Electoral	PRECAMPAÑA
Ámbito	Local
Partido Político	PARTIDO DE LA REVOLUCIÓN DEMOCRÁTICA
Otro Partido	
Nombre Candidato	JUAN ZEPEDA
Descripción del Cargo	GOBERNADOR
Otro Cargo	
Lema / Versión	PRECANDIDATO GOBERNADOR

Entidad	MÉXICO
Municipio	OTUMBA
Colonia	CENTRO
Calle	BENITO JUAREZ
Número	SN
Entre calle	PINO SUAREZ
Y Calle	NA
C.P.	55900
Referencia	A UN COSTADO DE ABARROTÉS EL TREBOL
Distritos Federales	
Distritos Locales	DISTRITO V

Observaciones NA

Tamaño Ancho: 2 metros, alto: 2.5 metros

Tipo Anuncio MANTAS



Sistema Integral de Monitoreo de Espectaculares

Reporte de recorrido

Usuario osiris.ruiz Fecha Encuesta: 2/28/2017 12:30:16 PM

Id Encuesta: 126138 - Ticket:54773 - Estatus:Autorizado

Período Electoral	PRECAMPAÑA
Ámbito	Local
Partido Político	PARTIDO DE LA REVOLUCIÓN DEMOCRÁTICA
Otro Partido	
Nombre Candidato	JUAN ZEPEDA
Descripción del Cargo	GOBERNADOR
Otro Cargo	
Lema / Versión	JUAN ZEPEDA GOBERNADOR

Entidad	MÉXICO
Municipio	ATLAUTLA
Colonia	SAN NATIVIDAD
Calle	AV. FRANCISCO Y MADERO
Número	SN
Entre calle	TLAXCALA
Y Calle	GUERRERO
C.P.	56970
Referencia	CASA DE DOS PISOS GRIS.
Distritos Federales	
Distritos Locales	DISTRITO XXXIII

Observaciones

Tamaño Ancho: 2 metros, alto: 5 metros



Tipo Anuncio MANTAS



Sistema Integral de Monitoreo de Espectaculares

Reporte de recorrido

Usuario francisca.rodriguezl Fecha Encuesta: 2/28/2017 11:07:18 AM

Id Encuesta: 126139 - Ticket:54774 - Estatus:Autorizado


Período Electoral	PRECAMPAÑA
Ámbito	Local
Partido Político	PARTIDO DE LA REVOLUCIÓN DEMOCRÁTICA
Otro Partido	
Nombre Candidato	JUAN ZEPEDA
Descripción del Cargo	GOBERNADOR
Otro Cargo	
Lema / Versión	JUAN ZEPEDA GOBERNADOR

Entidad	MÉXICO
Municipio	AMANALCO
Colonia	SIN NOMBRE
Calle	ONESIMO REYES
Número	S/N
Entre calle	ALVARO OBREGÓN
Y Calle	CARRETERA VALLE DE BRAVO TOLUCA
C.P.	51260
Referencia	COLOCADO EN EL AUTOLAVADO
Distritos Federales	
Distritos Locales	DISTRITO XXIII

Observaciones FRENTE AL NEGOCIO PINTURA COMEX

Tamaño Ancho: 3 metros, alto: 3 metros

Tipo Anuncio MANTAS



Sistema Integral de Monitoreo de Espectaculares

Reporte de recorrido

Usuario bibiana.ortiz Fecha Encuesta: 2/28/2017 12:40:36 PM

Id Encuesta: 126146 - Ticket:54775 - Estatus: Autorizado

Período Electoral PRECampaña
Ámbito Local

Partido Político PARTIDO DE LA REVOLUCIÓN DEMOCRÁTICA
Otro Partido
Nombre Candidato JUAN ZEPEDA
Descripción del Cargo GOBERNADOR
Otro Cargo
Lema / Versión JUAN ZEPEDA

Observaciones

Entidad MÉXICO
Municipio TULTEPEC
Colonia BARRIO SAN RAFAEL
Calle JOSEFA ORTIZ DE DOMINGUEZ
Número 59
Entre calle LEONA VICARIO
Y Calle IGNACIO ALLENDE
C.P. 54960
Referencia FRENTE EXPRESATE
Distritos Federales
Distritos Locales DISTRITO VI

Tamaño Ancho: .7 metros, alto: .4 metros

Tipo Anuncio PROPAGANDA UTILITARIA



Sistema Integral de Monitoreo de Espectaculares

Reporte de recorrido

Usuario bibiana.ortiz Fecha Encuesta: 2/28/2017 12:43:45 PM

Id Encuesta: 126147 - Ticket:54775 - Estatus: Autorizado

Período Electoral	PRECAMPAÑA
Ámbito	Local
Partido Político	PARTIDO DE LA REVOLUCIÓN DEMOCRÁTICA
Otro Partido	
Nombre Candidato	JUAN ZEPEDA
Descripción del Cargo	GOBERNADOR
Otro Cargo	
Lema / Versión	PRECA DIDATO A GOBERNADOR JIAN ZEPEDA EATADO DE MÉXICO

Entidad	MÉXICO
Municipio	TULTEPEC
Colonia	SAN RAFAEL
Calle	JOSEFA ORTIZ DE DOMINGUEZ
Número	SN
Entre calle	LEONA VICARIO
Y Calle	IGNACIO ALLENDE
C.P.	54960
Referencia	SERVICIO DE IMPRESION Y DISEÑO
Distritos Federales	
Distritos Locales	DISTRITO VI

Observaciones

Tamaño Ancho : .7 metros, alto: .4 metros

Tipo Anuncio PROPAGANDA UTILITARIA



Sistema Integral de Monitoreo de Espectaculares

Reporte de recorrido

Usuario bibiana.ortiz Fecha Encuesta: 2/28/2017 12:46:44 PM

Id Encuesta: 126148 - Ticket:54775 - Estatus:Autorizado

Período Electoral	PRECAMPAÑA
Ámbito	Local
Partido Político	PARTIDO DE LA REVOLUCIÓN DEMOCRÁTICA
Otro Partido	
Nombre Candidato	JUAN ZEPEDA
Descripción del Cargo	GOBERNADOR
Otro Cargo	
Lema / Versión	PRECANDIDATO A GOBERNADOR JUAN ZEPEDA ESTADO DE MÉXICO

Entidad	MÉXICO
Municipio	TULTEPEC
Colonia	SAN RAFAEL
Calle	JOSEFA ORTIZ DE DOMINGUEZ
Número	SN
Entre calle	LEONA VICARIO
Y Calle	IGNACIO ALLENDE
C.P.	54960
Referencia	IMPRESION Y DISEÑO
Distritos Federales	
Distritos Locales	DISTRITO VI

Observaciones

Tamaño Ancho: .7 metros, alto: .4 metros

Tipo Anuncio PROPAGANDA UTILITARIA



Sistema Integral de Monitoreo de Espectaculares

Reporte de recorrido

Usuario bibiana.ortiz Fecha Encuesta: 2/28/2017 12:49:09 PM

Id Encuesta: 126149 - Ticket:54775 - Estatus: Autorizado

Período Electoral	PRECAMPAÑA
Ámbito	Local
Partido Político	PARTIDO DE LA REVOLUCIÓN DEMOCRÁTICA
Otro Partido	
Nombre Candidato	JUAN ZEPEDA
Descripción del Cargo	GOBERNADOR
Otro Cargo	
Lema / Versión	PRECANDIDATO A GOBERNADOR JUAN ZEPEDA ESTADO DE MÉXICO

Entidad	MÉXICO
Municipio	TULTEPEC
Colonia	SAN RAFAEL
Calle	JOSEFA ORTIZ DE DOMINGUEZ
Número	SN
Entre calle	LEONA VICARIO
Y Calle	IGNACIO ALLENDE
C.P.	54960
Referencia	IMPRESION Y DISEÑO NI
Distritos Federales	
Distritos Locales	DISTRITO VI

Observaciones

Tamaño Ancho: .7 metros, alto: .4 metros

Tipo Anuncio PROPAGANDA UTILITARIA



Sistema Integral de Monitoreo de Espectaculares

Reporte de recorrido

Usuario bibiana.ortiz Fecha Encuesta: 2/28/2017 12:55:05 PM

Id Encuesta: 126150 - Ticket:54775 - Estatus:Autorizado

Período Electoral	PRECAMPAÑA
Ámbito	Local
Partido Político	PARTIDO DE LA REVOLUCIÓN DEMOCRÁTICA
Otro Partido	
Nombre Candidato	JUAN ZEPEDA
Descripción del Cargo	GOBERNADOR
Otro Cargo	
Lema / Versión	PEÑRECANDIDATO ESTADI DE MÉXICO JUAN ZEPEDA GOBERNADOR

Entidad	MÉXICO
Municipio	TULTEPEC
Colonia	BARRIO SAN ANTONIO
Calle	AV SAN ANTONIO
Número	SN
Entre calle	REFORMA
Y Calle	CUAUHTÉMOC
C.P.	54960
Referencia	MATERIA PRIMA PARA PIROTECNIA
Distritos Federales	
Distritos Locales	DISTRITO VI

Observaciones

Tamaño Ancho: 1.8 metros, alto: 2.5 metros



Tipo Anuncio MANTAS



Sistema Integral de Monitoreo de Espectaculares

Reporte de recorrido

Usuario bibiana.ortiz Fecha Encuesta: 2/28/2017 1:00:12 PM

Id Encuesta: 126151 - Ticket:54775 - Estatus: Autorizado

Período Electoral	PRECAMPAÑA
Ámbito	Local
Partido Político	PARTIDO DE LA REVOLUCIÓN DEMOCRÁTICA
Otro Partido	
Nombre Candidato	JUAN ZEPEDA
Descripción del Cargo	GOBERNADOR
Otro Cargo	
Lema / Versión	PRECANDIDATO GOBWRNADOR JUAN ZEPEDA EATADO DE MÉXICO

Entidad	MÉXICO
Municipio	TULTEPEC
Colonia	XAHUENTO
Calle	AV SAN ANTONIO
Número	SN
Entre calle	REFORMA
Y Calle	CUAUHTÉMOC
C.P.	54960
Referencia	FRENTE A MATERIAS PRIMAS PARA PIRPTECNIA
Distritos Federales	
Distritos Locales	DISTRITO VI

Observaciones DOS EN UN SOLO VEHÍCULO

Tamaño Ancho: .7 metros, alto: .4 metros

Tipo Anuncio PROPAGANDA UTILITARIA



Sistema Integral de Monitoreo de Espectaculares

Reporte de recorrido

Usuario bibiana.ortiz Fecha Encuesta: 2/28/2017 1:05:14 PM

Id Encuesta: 126152 - Ticket:54775 - Estatus: Autorizado

Período Electoral	PRECAMPAÑA
Ámbito	Local
Partido Político	PARTIDO DE LA REVOLUCIÓN DEMOCRÁTICA
Otro Partido	
Nombre Candidato	JUAN ZEPEDA
Descripción del Cargo	GOBERNADOR
Otro Cargo	
Lema / Versión	PRECANDIDATO GOBERNADOR JUAN ZEPEDA ESTADO DE MÉXICO

Entidad	MÉXICO
Municipio	TULTEPEC
Colonia	XAHUENTO
Calle	AV SAN ANTONIO
Número	SN
Entre calle	REFORMA
Y Calle	CUAUHTÉMOC
C.P.	54960
Referencia	FRENTE A MATERIAS PRIMAS PARA PIROTECNIA
Distritos Federales	
Distritos Locales	DISTRITO VI

Observaciones

Tamaño Ancho: .7 metros, alto: .4 metros

Tipo Anuncio PROPAGANDA UTILITARIA



Sistema Integral de Monitoreo de Espectaculares

Reporte de recorrido

Usuario enrique.garciaa Fecha Encuesta: 2/28/2017 11:44:24 AM

Id Encuesta: 126154 - Ticket:54776 - Estatus: Autorizado


Período Electoral PRECampaña
Ámbito Local

Partido Político PARTIDO DE LA REVOLUCIÓN DEMOCRÁTICA
Otro Partido
Nombre Candidato JUAN ZEPEDA
Descripción del Cargo GOBERNADOR
Otro Cargo
Lema / Versión SIN LEMA


Observaciones

Entidad MÉXICO
Municipio OCOYOACAC
Colonia LA MARQUESA
Calle CARETERA MEXICO TOLUCA
Número SIN NUMERO
Entre calle SIN NOMBRE
Y Calle SIN NOMBRE
C.P. 52740
Referencia A 1KM DE PLAZA LAS ALAS
Distritos Federales
Distritos Locales DISTRITO XXXV

Tamaño Ancho: 6 metros, alto: 10 metros



Tipo Anuncio PANORÁMICOS



Sistema Integral de Monitoreo de Espectaculares

Reporte de recorrido

Usuario enrique.garciaa Fecha Encuesta: 2/28/2017 12:05:12 PM

Id Encuesta: 126156 - Ticket:54776 - Estatus: Autorizado

Período Electoral PRECampaña
Ámbito Local

Partido Político PARTIDO DE LA REVOLUCIÓN DEMOCRÁTICA
Otro Partido
Nombre Candidato JUAN ZEPEDA
Descripción del Cargo GOBERNADOR
Otro Cargo
Lema / Versión SIN LEMA


Entidad MÉXICO
Municipio OCOYOACAC
Colonia LA MARQUESA
Calle MEXICO TOLUCA
Número SIN NUMERO
Entre calle SIN NOMBRE
Y Calle SIN NOMBRE
C.P. 52740
Referencia POLARIS AUTUMOTRIZ
Distritos Federales
Distritos Locales DISTRITO XXXV

Observaciones

Tamaño Ancho: 6 metros, alto: 10 metros



Tipo Anuncio PANORÁMICOS



Sistema Integral de Monitoreo de Espectaculares

Reporte de recorrido

Usuario enrique.garciaa Fecha Encuesta: 2/28/2017 12:54:05 PM

Id Encuesta: 126159 - Ticket:54776 - Estatus: Autorizado

Período Electoral	PRECAMPAÑA
Ámbito	Local
Partido Político	PARTIDO DE LA REVOLUCIÓN DEMOCRÁTICA
Otro Partido	
Nombre Candidato	EDUARDO NERI
Descripción del Cargo	GOBERNADOR
Otro Cargo	
Lema / Versión	SIN LEMA

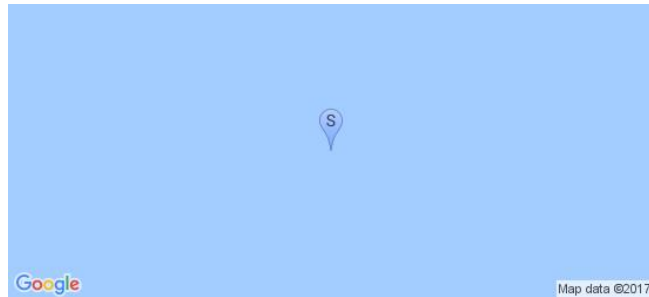
Entidad	MÉXICO
Municipio	OCOYOACAC
Colonia	SAN PEDRO CHOLULA
Calle	NIÑOS HEROES
Número	S/N
Entre calle	AV. OCOYOACAC
Y Calle	SIN NOMBRE
C.P.	52740
Referencia	FRENTE A ACUEDUCTO
Distritos Federales	
Distritos Locales	DISTRITO XXXV

Observaciones

Tamaño Ancho: 80 metros, alto: 2.5 metros



Tipo Anuncio MUROS



Sistema Integral de Monitoreo de Espectaculares

Reporte de recorrido

Usuario beri.medina Fecha Encuesta: 2/28/2017 11:36:01 AM

Id Encuesta: 126165 - Ticket:54778 - Estatus: Autorizado

Período Electoral	PRECAMPAÑA
Ámbito	Local
Partido Político	PARTIDO DE LA REVOLUCIÓN DEMOCRÁTICA
Otro Partido	
Nombre Candidato	JUAN ZEPEDA
Descripción del Cargo	GOBERNADOR
Otro Cargo	
Lema / Versión	NO TIENE

Entidad	MÉXICO
Municipio	OCOYOACAC
Colonia	LA MARQUEZA
Calle	CARRETERA MEXICO TOLUCA KM35
Número	SIN NUM
Entre calle	SIN NOMBRE
Y Calle	SIN NOMBRE
C.P.	52740
Referencia	JUNTO A LAS PALAPAS
Distritos Federales	
Distritos Locales	DISTRITO XXXV

Observaciones

Tamaño Ancho: 6 metros, alto: 8 metros

Tipo Anuncio PANORÁMICOS



Sistema Integral de Monitoreo de Espectaculares

Reporte de recorrido

Usuario beri.medina Fecha Encuesta: 2/28/2017 1:44:56 PM

Id Encuesta: 126172 - Ticket:54778 - Estatus: Autorizado

Período Electoral PRECAMPAÑA
Ámbito Local


Partido Político PARTIDO DE LA REVOLUCIÓN DEMOCRÁTICA
Otro Partido
Nombre Candidato JUAN ZEPEDA
Descripción del Cargo GOBERNADOR
Otro Cargo
Lema / Versión SIN LEMA

Entidad MÉXICO
Municipio CAPULHUAC
Colonia CAPULHUACAN
Calle MORELOS
Número 801
Entre calle CORREGIDORA
Y Calle MARIANO ABASOLO
C.P. 52700
Referencia FTE OXXO
Distritos Federales
Distritos Locales DISTRITO XXXV

Observaciones

Tamaño Ancho: 3 metros, alto: 3 metros

Tipo Anuncio MANTAS



Sistema Integral de Monitoreo de Espectaculares

Reporte de recorrido

Usuario lucero.sandoval Fecha Encuesta: 2/28/2017 1:44:20 PM

Id Encuesta: 126177 - Ticket:54779 - Estatus:Autorizado

Período Electoral	PRECAMPAÑA
Ámbito	Local
Partido Político	PARTIDO DE LA REVOLUCIÓN DEMOCRÁTICA
Otro Partido	
Nombre Candidato	JAVIER SALINAS
Descripción del Cargo	GOBERNADOR
Otro Cargo	
Lema / Versión	BUENAS CUENTAS CON JAVIER SALINAS

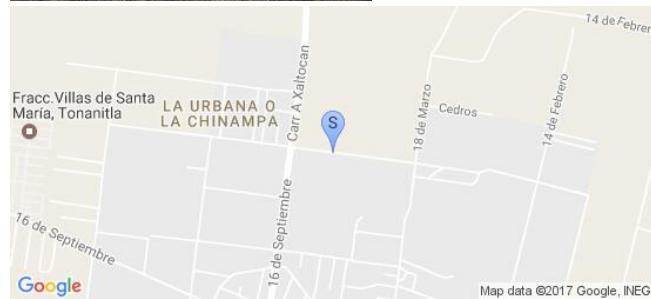
Entidad	MÉXICO
Municipio	TONANITLA
Colonia	LA CHINAMPA
Calle	CARR JALTOCAN
Número	SN
Entre calle	JACARANDAS
Y Calle	LIRIOS
C.P.	55790
Referencia	A UN COSTADO DEL MOTEL VILLA CATALINA
Distritos Federales	
Distritos Locales	DISTRITO XXXVII

Observaciones

Tamaño Ancho: 10 metros, alto: 3 metros



Tipo Anuncio MUROS



Sistema Integral de Monitoreo de Espectaculares

Reporte de recorrido

Usuario lucero.sandoval Fecha Encuesta: 2/28/2017 1:54:36 PM

Id Encuesta: 126179 - Ticket:54779 - Estatus: Autorizado

Período Electoral	PRECAMPAÑA
Ámbito	Local
Partido Político	PARTIDO DE LA REVOLUCIÓN DEMOCRÁTICA
Otro Partido	
Nombre Candidato	JAVIER SALINAS
Descripción del Cargo	GOBERNADOR
Otro Cargo	
Lema / Versión	PENSEMOS EL FUTURO

Entidad	MÉXICO
Municipio	TONANITLA
Colonia	LA CHINAMPA
Calle	AV JUÁREZ
Número	SN
Entre calle	27 DE MARZO
Y Calle	AV LAS FLORES
C.P.	55189
Referencia	MURO DE LA VIDRIERA
Distritos Federales	
Distritos Locales	DISTRITO XXXVII

Observaciones

Tamaño Ancho: 18 metros, alto: 3 metros

Tipo Anuncio MUROS



Sistema Integral de Monitoreo de Espectaculares

Reporte de recorrido

Usuario tania.astivia Fecha Encuesta: 2/28/2017 12:57:44 PM

Id Encuesta: 126188 - Ticket:54781 - Estatus:Autorizado

Período Electoral	PRECAMPAÑA
Ámbito	Local
Partido Político	PARTIDO DE LA REVOLUCIÓN DEMOCRÁTICA
Otro Partido	
Nombre Candidato	JAVIER SALINAS
Descripción del Cargo	GOBERNADOR
Otro Cargo	
Lema / Versión	PENSEMOS EN EL FUTURO JAVIER SALINAS PRECANDIDATO A GOBERNADOR

Entidad	MÉXICO
Municipio	XONACATLÁN
Colonia	CENTRO
Calle	FELIPE CARRILLO PUERTO
Número	SN
Entre calle	DOLORES
Y Calle	VICENTE GUERRO
C.P.	52060
Referencia	FRENTE A TORTILLERÍA LA HORMIGUITA
Distritos Federales	
Distritos Locales	DISTRITO XVIII

Observaciones

Tamaño Ancho: 15 metros, alto: 2.5 metros

Tipo Anuncio MUROS



Sistema Integral de Monitoreo de Espectaculares

Reporte de recorrido

Usuario tania.astivia Fecha Encuesta: 2/28/2017 1:05:57 PM

Id Encuesta: 126189 - Ticket:54781 - Estatus:Autorizado


Período Electoral	PRECAMPAÑA
Ámbito	Local
Partido Político	PARTIDO DE LA REVOLUCIÓN DEMOCRÁTICA
Otro Partido	
Nombre Candidato	JUAN ZEPEDA
Descripción del Cargo	GOBERNADOR
Otro Cargo	
Lema / Versión	PRECANDIDATO ESTADO DE MÉXICO JUAN ZEPEDA GOBERNADOR

Entidad	MÉXICO
Municipio	XONACATLÁN
Colonia	CENTRO
Calle	CARRETERA NAUCALPAN TOLUCA
Número	SN
Entre calle	ANZURES
Y Calle	MIGUEL ALEMÁN
C.P.	52060
Referencia	CARRETERA NAUCALPAN TOLUCA ESQUINA CON MIGUEL ALEMÁN
Distritos Federales	
Distritos Locales	DISTRITO XVIII

Observaciones

Tamaño Ancho: 1.5 metros, alto: 2.5 metros

Tipo Anuncio MANTAS



Sistema Integral de Monitoreo de Espectaculares

Reporte de recorrido

Usuario tania.astivia Fecha Encuesta: 2/28/2017 1:38:35 PM

Id Encuesta: 126191 - Ticket:54781 - Estatus:Autorizado

Período Electoral	PRECAMPAÑA
Ámbito	Local
Partido Político	PARTIDO DE LA REVOLUCIÓN DEMOCRÁTICA
Otro Partido	
Nombre Candidato	JUAN ZEPEDA
Descripción del Cargo	GOBERNADOR
Otro Cargo	
Lema / Versión	PRECANDIDATO ESTADO DE MÉXICO JUAN ZEPEDA GOBERNADOR

Entidad	MÉXICO
Municipio	XONACATLÁN
Colonia	CENTRO
Calle	CONSTITUCIÓN
Número	SN
Entre calle	BENITO JUÁREZ
Y Calle	MIGUEL HIDALGO
C.P.	52060
Referencia	A UN COSTADO DE ESCUELA PRIMARIA BENITO JUAREZ
Distritos Federales	
Distritos Locales	DISTRITO XVIII

Observaciones SE ENCUENTRA DENTRO DEL CUADRO PRINCIPAL DE LA PLAZA CÍVICA FRENTE A PALACIO MUNICIPAL

Tamaño Ancho: 2 metros, alto: 2.5 metros



Tipo Anuncio MANTAS



Sistema Integral de Monitoreo de Espectaculares

Reporte de recorrido

Usuario tania.astivia Fecha Encuesta: 2/28/2017 2:07:54 PM

Id Encuesta: 126194 - Ticket:54781 - Estatus: Autorizado

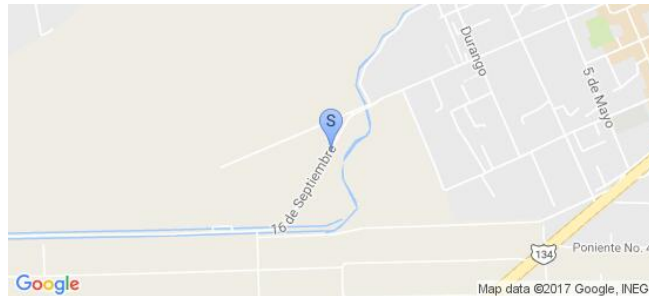
Período Electoral	PRECAMPAÑA
Ámbito	Local
Partido Político	PARTIDO DE LA REVOLUCIÓN DEMOCRÁTICA
Otro Partido	
Nombre Candidato	GENERICO
Descripción del Cargo	GOBERNADOR
Otro Cargo	
Lema / Versión	ABAJO EL GASOLINAZO ARRIBA LOS SALARIOS

Entidad	MÉXICO
Municipio	XONACATLÁN
Colonia	LA MANGA
Calle	16 DE SEPTIEMBRE
Número	SN
Entre calle	16 DE SEPTIEMBRE
Y Calle	SIN NOMBRE
C.P.	52060
Referencia	EN MURO DE MISCELANEA JAISMAX
Distritos Federales	
Distritos Locales	DISTRITO XVIII

Observaciones BARDA GENÉRICA

Tamaño Ancho: 15 metros, alto: 2 metros

Tipo Anuncio MUROS



Sistema Integral de Monitoreo de Espectaculares
Reporte de recorrido

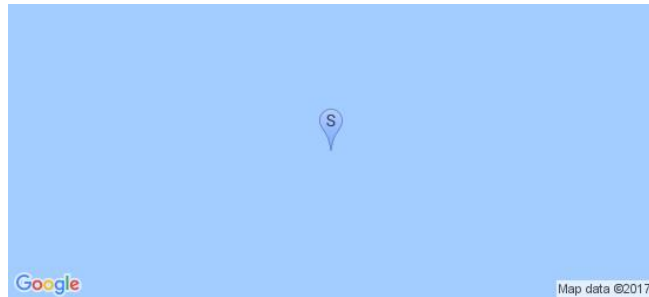
Usuario enrique.garciaa Fecha Encuesta: 2/28/2017 3:28:02 PM

Id Encuesta: 126199 - Ticket:54782 - Estatus: Autorizado

Período Electoral	PRECAMPAÑA
Ámbito	Local
Partido Político	PARTIDO DE LA REVOLUCIÓN DEMOCRÁTICA
Otro Partido	
Nombre Candidato	JUAN ZEPEDA
Descripción del Cargo	GOBERNADOR
Otro Cargo	
Lema / Versión	SIN LEMA

Entidad	MÉXICO
Municipio	JOQUICINGO
Colonia	MAXTECLA DE GALEANA
Calle	CARRETERA JOQUICINGO
Número	S/N
Entre calle	SIN NOMBRE
Y Calle	SIN NOMBRE
C.P.	52740
Referencia	SIN REFERENCIA
Distritos Federales	
Distritos Locales	DISTRITO XXXV

Observaciones
Tamaño Ancho: 2 metros, alto: 3 metros

Tipo Anuncio MANTAS


Sistema Integral de Monitoreo de Espectaculares

Reporte de recorrido

Usuario elizabeth.zarate Fecha Encuesta: 2/28/2017 10:42:29 AM

Id Encuesta: 126202 - Ticket:54784 - Estatus: Autorizado

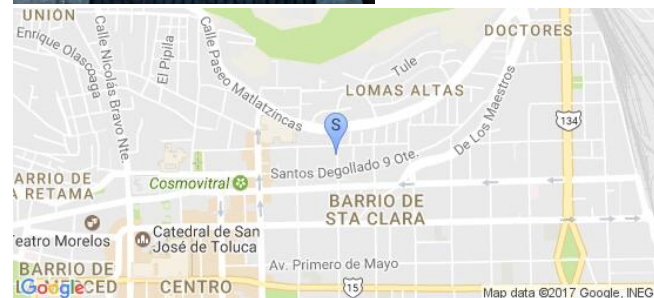



Período Electoral	PRECAMPAÑA
Ámbito	Local
Partido Político	PARTIDO DE LA REVOLUCIÓN DEMOCRÁTICA
Otro Partido	
Nombre Candidato	JAVIER SALINAS
Descripción del Cargo	GOBERNADOR
Otro Cargo	
Lema / Versión	NO MAS CUENTOS,VAMOS POR MEJORES CUENTAS

Entidad	MÉXICO
Municipio	TOLUCA
Colonia	NIÑOS HEROES
Calle	PINO SUAREZ
Número	SN
Entre calle	GOMEZ PEDRAZA
Y Calle	SANTOS DEGOLLADO
C.P.	50160
Referencia	ARRIBA DEL LOCAL DE COMPOSTURA DE ROPA MI ESPERANZA
Distritos Federales	
Distritos Locales	DISTRITO I

Observaciones ESPECTACULAR CON DOBLE CARA

Tamaño Ancho: 15 metros, alto: 5 metros

Tipo Anuncio PANORÁMICOS



Sistema Integral de Monitoreo de Espectaculares

Reporte de recorrido

Usuario elizabeth.zarate Fecha Encuesta: 2/28/2017 11:11:25 AM

Id Encuesta: 126203 - Ticket:54784 - Estatus:Autorizado

Período Electoral	PRECAMPAÑA
Ámbito	Local
Partido Político	PARTIDO DE LA REVOLUCIÓN DEMOCRÁTICA
Otro Partido	
Nombre Candidato	GENERICO
Descripción del Cargo	GOBERNADOR
Otro Cargo	
Lema / Versión	GASOLINAZO ES TRAICION AUMENTO SALARIAL LA SOLUCION

Entidad	MÉXICO
Municipio	TOLUCA
Colonia	BARRIO LA TERESONA
Calle	PASEO DE LOS MATLAZINCAS
Número	SN
Entre calle	JUAN CAMAÑO
Y Calle	TEXCOCO
C.P.	50040
Referencia	A LA DE CASA COLOR NARANJA
Distritos Federales	
Distritos Locales	DISTRITO I

Observaciones

Tamaño Ancho: 32 metros, alto: 2 metros

Tipo Anuncio MUROS



Sistema Integral de Monitoreo de Espectaculares

Reporte de recorrido

Usuario elizabeth.zarate Fecha Encuesta: 2/28/2017 1:06:25 PM


Id Encuesta: 126207 - Ticket:54784 - Estatus:Autorizado

Período Electoral	PRECAMPAÑA
Ámbito	Local
Partido Político	PARTIDO DE LA REVOLUCIÓN DEMOCRÁTICA
Otro Partido	
Nombre Candidato	EDUARDO NERI
Descripción del Cargo	GOBERNADOR
Otro Cargo	
Lema / Versión	VOTA 5 DE MARZO

Entidad	MÉXICO
Municipio	TOLUCA
Colonia	LAZARO CARDENAS
Calle	GENERAL MANUEL PUEBLITE
Número	SN
Entre calle	GENERAL MANUEL PUEBLITE
Y Calle	LAURA VILLAR
C.P.	50180
Referencia	ARRIBA DE NEGOCIO ALTAMIRANO Y ACCESORIOS
Distritos Federales	
Distritos Locales	DISTRITO I

Observaciones

Tamaño Ancho: 10 metros, alto: 5 metros



Tipo Anuncio PANORÁMICOS



Sistema Integral de Monitoreo de Espectaculares

Reporte de recorrido

Usuario gisela.flores Fecha Encuesta: 2/28/2017 10:40:45 AM

Id Encuesta: 126223 - Ticket:54787 - Estatus: Autorizado




Período Electoral	PRECAMPAÑA
Ámbito	Local
Partido Político	PARTIDO DE LA REVOLUCIÓN DEMOCRÁTICA
Otro Partido	
Nombre Candidato	JAVIER SALINAS
Descripción del Cargo	GOBERNADOR
Otro Cargo	
Lema / Versión	NO MAS CUENTOS,VAMOS POR MEJORES CUENTAS

Entidad	MÉXICO
Municipio	TOLUCA
Colonia	NIÑOS HÉROES
Calle	J. MA. PINO SUAREZ
Número	S/N
Entre calle	GOMEZ PEDRAZA
Y Calle	SANTOS DEGOLLADO
C.P.	50160
Referencia	ARRIBA DE LOCAL DE COMPOSTURA DE ROPA , MI ESPERANZA
Distritos Federales	
Distritos Locales	DISTRITO I

Observaciones ESPECTACULAR CON DOBLE CARA

Tamaño Ancho: 15 metros, alto: 5 metros

Tipo Anuncio PANORÁMICOS



Sistema Integral de Monitoreo de Espectaculares

Reporte de recorrido

Usuario gisela.flores Fecha Encuesta: 2/28/2017 11:02:29 AM

Id Encuesta: 126224 - Ticket:54787 - Estatus:Autorizado

Período Electoral	PRECAMPAÑA
Ámbito	Local
Partido Político	PARTIDO DE LA REVOLUCIÓN DEMOCRÁTICA
Otro Partido	
Nombre Candidato	GENERICO
Descripción del Cargo	GOBERNADOR
Otro Cargo	
Lema / Versión	GASOLINAZO ES TRAICIÓN AUMENTO SALARIAL LA SOLUCIÓN

Entidad	MÉXICO
Municipio	TOLUCA
Colonia	BARRIO LA TERESONA
Calle	PASEO MATLAZINCAS
Número	S/N
Entre calle	LORENZO DE ZAVALA
Y Calle	GRAL. AGUSTIN MILLAN
C.P.	50040
Referencia	FRENTE ESTANCIA INFANTIL CARMEN MAZA DE DEL MAZO
Distritos Federales	
Distritos Locales	DISTRITO I

Observaciones

Tamaño Ancho: 28 metros, alto: 2 metros

Tipo Anuncio MUROS



Sistema Integral de Monitoreo de Espectaculares

Reporte de recorrido

Usuario gisela.flores Fecha Encuesta: 2/28/2017 11:48:31 AM

Id Encuesta: 126226 - Ticket:54787 - Estatus:Autorizado

Período Electoral	PRECAMPAÑA
Ámbito	Local
Partido Político	PARTIDO DE LA REVOLUCIÓN DEMOCRÁTICA
Otro Partido	
Nombre Candidato	EDUARDO NERI
Descripción del Cargo	GOBERNADOR
Otro Cargo	
Lema / Versión	VOTA 5 DE MARZO

Entidad	MÉXICO
Municipio	TOLUCA
Colonia	NUEVA OXTOTITLAN
Calle	PASEO TOLLOCAN
Número	S/N
Entre calle	LAGUNA BOVICORA
Y Calle	LAGURA MADRE
C.P.	50100
Referencia	ARRIBA DE SERVICIO CESAR. FRENTE A CU
Distritos Federales	
Distritos Locales	DISTRITO I

Observaciones

Tamaño Ancho: 10 metros, alto: 10 metros



Tipo Anuncio PANORÁMICOS



Sistema Integral de Monitoreo de Espectaculares

Reporte de recorrido

Usuario gisela.flores Fecha Encuesta: 2/28/2017 12:54:16 PM

Id Encuesta: 126228 - Ticket:54787 - Estatus: Autorizado



Período Electoral	PRECAMPAÑA
Ámbito	Local
Partido Político	PARTIDO DE LA REVOLUCIÓN DEMOCRÁTICA
Otro Partido	
Nombre Candidato	JUAN ZEPEDA
Descripción del Cargo	GOBERNADOR
Otro Cargo	
Lema / Versión	JUAN ZEPEDA, GOBERNADOR

Entidad	MÉXICO
Municipio	TOLUCA
Colonia	SEMINARIO
Calle	AV SOLIDARIDAD LAS TORRES
Número	S/N
Entre calle	LAGO TEXCOCO
Y Calle	LAGO DE COAPAN
C.P.	50170
Referencia	CASA COLOR VERDE. A LADO DE PASTELERIA VERSALLES
Distritos Federales	
Distritos Locales	DISTRITO I

Observaciones

Tamaño Ancho: 2 metros, alto: 3 metros

Tipo Anuncio MANTAS



Sistema Integral de Monitoreo de Espectaculares

Reporte de recorrido

Usuario bibiana.ortiz Fecha Encuesta: 2/28/2017 10:28:41 AM

Id Encuesta: 126237 - Ticket:54762 - Estatus: Autorizado

Período Electoral	PRECAMPAÑA
Ámbito	Local
Partido Político	PARTIDO DE LA REVOLUCIÓN DEMOCRÁTICA
Otro Partido	
Nombre Candidato	JUAN ZEPEDA
Descripción del Cargo	GOBERNADOR
Otro Cargo	
Lema / Versión	PRECANDIDATO A GOBERNADOR JUAN ZEPEDA

Entidad	MÉXICO
Municipio	COACALCO DE BERRIOZÁBAL
Colonia	CTM TULTEPEC
Calle	CIRCUITO SAN PABLO CTM
Número	SN
Entre calle	2
Y Calle	4
C.P.	54980
Referencia	A 100 METROS DEL OXXO
Distritos Federales	
Distritos Locales	DISTRITO VI

Observaciones

Tamaño Ancho: .7 metros, alto: .4 metros

Tipo Anuncio PROPAGANDA UTILITARIA



Sistema Integral de Monitoreo de Espectaculares

Reporte de recorrido

Usuario bibiana.ortiz Fecha Encuesta: 2/28/2017 11:15:51 AM

Id Encuesta: 126244 - Ticket:54762 - Estatus:Autorizado

Período Electoral	PRECAMPAÑA
Ámbito	Local
Partido Político	PARTIDO DE LA REVOLUCIÓN DEMOCRÁTICA
Otro Partido	
Nombre Candidato	JUAN ZEPEDA
Descripción del Cargo	GOBERNADOR
Otro Cargo	
Lema / Versión	PRECANDIDATO JUAN ZEPEDA GOBERNADOR

Entidad	MÉXICO
Municipio	TULTITLÁN
Colonia	SANTIAGO TEYAHUALCO
Calle	AV BENIYO JUAREZ
Número	SN
Entre calle	VENUATIANO CARRANZA
Y Calle	LIBRADO RIVERA
C.P.	54980
Referencia	SALON DE EVENTOS SOCIALEA TERRAZA
Distritos Federales	
Distritos Locales	DISTRITO VI

Observaciones

Tamaño Ancho: 1.8 metros, alto: 2.5 metros



Tipo Anuncio MANTAS



Sistema Integral de Monitoreo de Espectaculares

Reporte de recorrido

Usuario bibiana.ortiz Fecha Encuesta: 2/28/2017 11:27:53 AM

Id Encuesta: 126245 - Ticket:54762 - Estatus: Autorizado

Período Electoral	PRECAMPAÑA
Ámbito	Local
Partido Político	PARTIDO DE LA REVOLUCIÓN DEMOCRÁTICA
Otro Partido	
Nombre Candidato	JUAN ZEPEDA
Descripción del Cargo	GOBERNADOR
Otro Cargo	
Lema / Versión	PRECANDIDATO ESTADO DE MÉXICO JUAN ZEPEDA GOBERNADOR

Entidad	MÉXICO
Municipio	TULTEPEC
Colonia	EL BOSQUE TULTEPEC
Calle	AV TOLUCA
Número	SN
Entre calle	CIRCUITO EXTERIOR MEXIQUENSE
Y Calle	BOSQUE DE ABEDUL
C.P.	54980
Referencia	FRENTE DE LA GASOLINERA
Distritos Federales	
Distritos Locales	DISTRITO VI

Observaciones

Tamaño Ancho: 2 metros, alto: 3 metros



Tipo Anuncio MANTAS



Sistema Integral de Monitoreo de Espectaculares
Reporte de recorrido

Usuario janeth.rodriguez Fecha Encuesta: 3/1/2017 11:34:12 AM

Id Encuesta: 126250 - Ticket:54791 - Estatus: Autorizado


Período Electoral	PRECAMPAÑA
Ámbito	Local

Partido Político	PARTIDO DE LA REVOLUCIÓN DEMOCRÁTICA
Otro Partido	
Nombre Candidato	MAX CORREA
Descripción del Cargo	GOBERNADOR
Otro Cargo	
Lema / Versión	POR UN GOBIERNO FUERTE

Entidad	MÉXICO
Municipio	JILOTEPEC
Colonia	CENTRO
Calle	VICENTE GUERRERO
Número	SIN NÚMERO
Entre calle	REVOLUCIÓN
Y Calle	SIN CALLE
C.P.	42540
Referencia	EN SUPER LAVADO Y FRENTE A CONSTRURAMA
Distritos Federales	
Distritos Locales	DISTRITO XIV

Observaciones

Tamaño	Ancho: 1.2 metros, alto: 1.5 metros
---------------	-------------------------------------



Tipo Anuncio	PANTALLAS FIJAS
---------------------	-----------------



Sistema Integral de Monitoreo de Espectaculares

Reporte de recorrido

Usuario janeth.rodriguez Fecha Encuesta: 2/28/2017 12:51:52 PM

Id Encuesta: 126259 - Ticket:54792 - Estatus: Autorizado

Período Electoral PRECampaña
Ámbito Local

Partido Político PARTIDO DE LA REVOLUCIÓN DEMOCRÁTICA
Otro Partido
Nombre Candidato JUAN ZEPEDA
Descripción del Cargo GOBERNADOR
Otro Cargo
Lema / Versión GOBERNADOR

Observaciones

Entidad MÉXICO
Municipio JIQUIPILCO
Colonia CENTRO
Calle CARRETERA PRINCIPAL IXTLAHUACA JIPILCO
Número SIN NUMERO
Entre calle CARRETERA IXTLAHUACA JIPILCO
Y Calle SIN CALLE
C.P. 50550
Referencia FORRAJES SAN JUAM
Distritos Federales
Distritos Locales DISTRITO XIV

Tamaño Ancho: 1.5 metros, alto: 2 metros



Tipo Anuncio MANTAS



Sistema Integral de Monitoreo de Espectaculares

Reporte de recorrido

Usuario petra.avila Fecha Encuesta: 3/1/2017 10:45:31 AM

Id Encuesta: 126264 - Ticket:54793 - Estatus:Autorizado

Período Electoral	PRECAMPAÑA
Ámbito	Local
Partido Político	PARTIDO DE LA REVOLUCIÓN DEMOCRÁTICA
Otro Partido	
Nombre Candidato	JUAN ZEPEDA
Descripción del Cargo	GOBERNADOR
Otro Cargo	
Lema / Versión	GOBERNADOR

Entidad	MÉXICO
Municipio	TEMASCALAPA
Colonia	TEMASCALAPA
Calle	ALLENDE
Número	SIN NUMERL
Entre calle	CARR SANTO DOMINGO
Y Calle	ALLENDE
C.P.	55800
Referencia	ESQUINA
Distritos Federales	
Distritos Locales	DISTRITO V

Observaciones

Tamaño Ancho: 3 metros, alto: 2 metros

Tipo Anuncio MANTAS



Sistema Integral de Monitoreo de Espectaculares

Reporte de recorrido

Usuario *petra.avila* Fecha Encuesta: 3/1/2017 10:45:57 AM

Id Encuesta: 126271 - Ticket:54794 - Estatus: Autorizado

Período Electoral	PRECAMPAÑA
Ámbito	Local
Partido Político	PARTIDO DE LA REVOLUCIÓN DEMOCRÁTICA
Otro Partido	
Nombre Candidato	JUAN ZEPEDA
Descripción del Cargo	GOBERNADOR
Otro Cargo	
Lema / Versión	PRECANDIDATO GOBERNADOR

Entidad	MÉXICO
Municipio	TEMASCALAPA
Colonia	BARRIO SAN JOSE
Calle	HERMANDEZ
Número	SN
Entre calle	JIMENEZ CANTU
Y Calle	NA
C.P.	55980
Referencia	COLOCADO EN UNA CASA COLOR NARANJA
Distritos Federales	
Distritos Locales	DISTRITO V

Observaciones NA

Tamaño Ancho: 3 metros, alto: 3 metros

Tipo Anuncio MANTAS



Sistema Integral de Monitoreo de Espectaculares

Reporte de recorrido

Usuario elizabeth.zarate Fecha Encuesta: 3/1/2017 11:50:19 AM

Id Encuesta: 126280 - Ticket:54796 - Estatus: Autorizado

Período Electoral	PRECAMPAÑA
Ámbito	Local
Partido Político	PARTIDO DE LA REVOLUCIÓN DEMOCRÁTICA
Otro Partido	
Nombre Candidato	JUAN ZEPEDA
Descripción del Cargo	GOBERNADOR
Otro Cargo	
Lema / Versión	MEJORES LEYES PARA EL ESTADO DE MEXICO

Entidad	MÉXICO
Municipio	JILOTZINGO
Colonia	SAN LUIS AYUCA
Calle	CARRETERA NAUCALPAN IXTLAHUACA
Número	SN
Entre calle	NAUCALPAN IXTLAHUACA
Y Calle	NAUCALPAN IXTLAHUACA
C.P.	54570
Referencia	CASA HABITACIÓN
Distritos Federales	
Distritos Locales	DISTRITO XVI

Observaciones

Tamaño Ancho: 1.5 metros, alto: 1 metros



Tipo Anuncio MANTAS



Sistema Integral de Monitoreo de Espectaculares

Reporte de recorrido

Usuario elizabeth.zarate Fecha Encuesta: 3/1/2017 12:23:49 PM

Id Encuesta: 126281 - Ticket:54796 - Estatus: Autorizado

Período Electoral	PRECAMPAÑA
Ámbito	Local
Partido Político	PARTIDO DE LA REVOLUCIÓN DEMOCRÁTICA
Otro Partido	
Nombre Candidato	JUAN ZEPEDA
Descripción del Cargo	GOBERNADOR
Otro Cargo	
Lema / Versión	PRECANDIDATO ESTADO DE MEXICO GOBERNADOR

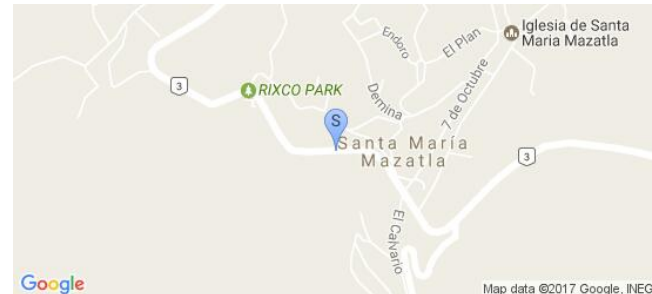
Entidad	MÉXICO
Municipio	JILOTZINGO
Colonia	SANTA MARIA MAZATLA
Calle	CARRETERA NAUCALPAN IXTLAHUACA
Número	SN
Entre calle	CARRETERA NAUCALPAN IXTLAHUACA
Y Calle	15 DE AGOSTO
C.P.	54570
Referencia	JUNTO A TLPALERIA EL ENCUENTRO
Distritos Federales	
Distritos Locales	DISTRITO XVII

Observaciones

Tamaño Ancho: 2 metros, alto: 3 metros



Tipo Anuncio MANTAS



Sistema Integral de Monitoreo de Espectaculares
Reporte de recorrido

Usuario enrique.garciaa Fecha Encuesta: 3/1/2017 10:37:26 AM

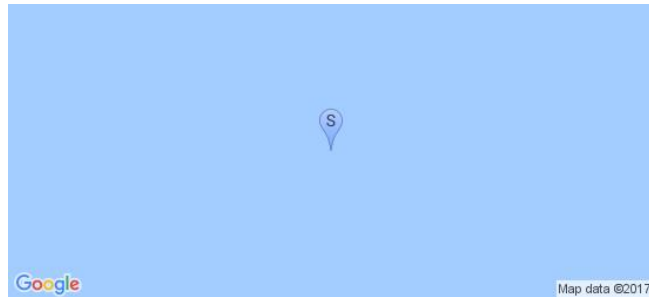
Id Encuesta: 126282 - Ticket:54797 - Estatus:Autorizado

Período Electoral PRECampaña
Ámbito Local

Partido Político PARTIDO DE LA REVOLUCIÓN DEMOCRÁTICA
Otro Partido
Nombre Candidato JUAN ZEPEDA
Descripción del Cargo GOBERNADOR
Otro Cargo
Lema / Versión SIN LEMA

Entidad MÉXICO
Municipio MALINALCO
Colonia SAN NICOLAS
Calle CARRETERA MALINALCO JOQUICINGO
Número S/N
Entre calle COCLICO
Y Calle TENANCINGO CHALMA
C.P. 52440
Referencia BASE DE TAXI CRUCERO SAN NICOLAS
Distritos Federales
Distritos Locales DISTRITO XXXV

Observaciones
Tamaño Ancho: 2 metros, alto: 3 metros

Tipo Anuncio MANTAS


Sistema Integral de Monitoreo de Espectaculares

Reporte de recorrido

Usuario enrique.garciaa Fecha Encuesta: 3/1/2017 10:57:15 AM

Id Encuesta: 126283 - Ticket:54797 - Estatus:Autorizado

Período Electoral PRECampaña
Ámbito Local

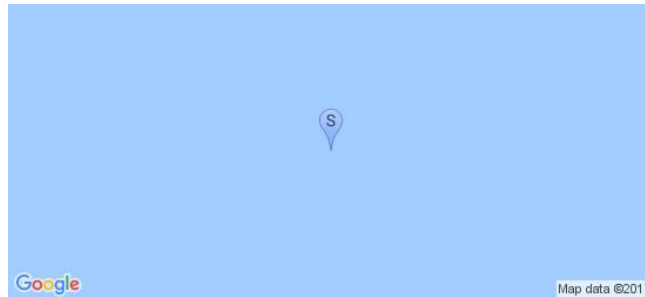
Partido Político PARTIDO DE LA REVOLUCIÓN DEMOCRÁTICA
Otro Partido
Nombre Candidato JUAN ZEPEDA
Descripción del Cargo GOBERNADOR
Otro Cargo
Lema / Versión SIN LEMA

Observaciones

Entidad MÉXICO
Municipio MALINALCO
Colonia BARRIO DE SAN JUAN
Calle AV DEL PANTEON
Número S/N
Entre calle MORELOS
Y Calle TENANCINGO CHALMA
C.P. 52440
Referencia EN ESTACIONAMIENTO EL COPALITO
Distritos Federales
Distritos Locales DISTRITO XXXV

Tamaño Ancho: 2 metros, alto: 4 metros

Tipo Anuncio MANTAS



Sistema Integral de Monitoreo de Espectaculares

Reporte de recorrido

Usuario enrique.garciaa Fecha Encuesta: 3/1/2017 12:27:13 PM


Id Encuesta: 126285 - Ticket:54797 - Estatus:Autorizado

Período Electoral	PRECAMPAÑA
Ámbito	Local
Partido Político	PARTIDO DE LA REVOLUCIÓN DEMOCRÁTICA
Otro Partido	
Nombre Candidato	EDUARDO NERI
Descripción del Cargo	GOBERNADOR
Otro Cargo	
Lema / Versión	VOTA 5 DE MARZO

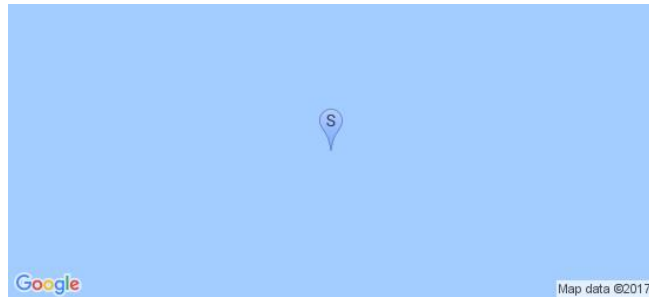
Entidad	MÉXICO
Municipio	OCUILAN
Colonia	SANTA MONICA
Calle	CARRETER FEDERAL CHALMA
Número	S/N
Entre calle	OCUILAN CHALMA
Y Calle	SIN NOMBRE
C.P.	52480
Referencia	AGROPECUARIA OCUILAN
Distritos Federales	
Distritos Locales	DISTRITO XXXV

Observaciones

Tamaño Ancho: 1.5 metros, alto: 0.5 metros



Tipo Anuncio MANTAS



Sistema Integral de Monitoreo de Espectaculares

Reporte de recorrido

Usuario francisca.rodriguez Fecha Encuesta: 3/1/2017 12:01:01 PM

Id Encuesta: 126286 - Ticket:54798 - Estatus:Autorizado

Período Electoral PRECAMPAÑA
Ámbito Local

Partido Político PARTIDO DE LA REVOLUCIÓN DEMOCRÁTICA
Otro Partido
Nombre Candidato JUAN ZEPEDA
Descripción del Cargo GOBERNADOR
Otro Cargo
Lema / Versión PRECANDIDATO ESTADO DE MEXICO JUAN ZEPEDA GOBERNADOR

Observaciones

Tamaño Ancho: 4 metros, alto: 3 metros

Entidad MÉXICO
Municipio IXTAPAN DEL ORO
Colonia CENTRO
Calle AVENIDA SAN ANTONIO
Número SIN NÚMERO
Entre calle 24 DE FEBRERO
Y Calle JOSEFA ORTIZ DE DOMINGUEZ
C.P. 51070
Referencia FRENTE A LA ESCUELA PRIMARIA JOSEFA ORTIZ DE DOMINGUEZ
Distritos Federales
Distritos Locales DISTRITO X

Tipo Anuncio MANTAS



Sistema Integral de Monitoreo de Espectaculares

Reporte de recorrido

Usuario francisca.rodriguezl Fecha Encuesta: 3/1/2017 1:28:01 PM

Id Encuesta: 126292 - Ticket:54798 - Estatus:Autorizado

Período Electoral	PRECAMPAÑA
Ámbito	Local
Partido Político	PARTIDO DE LA REVOLUCIÓN DEMOCRÁTICA
Otro Partido	
Nombre Candidato	JUAN ZEPEDA
Descripción del Cargo	GOBERNADOR
Otro Cargo	
Lema / Versión	PRECANDIDATO ESTADO DE MÉXICO JUAN ZEPEDA GOBERNADOR

Entidad	MÉXICO
Municipio	IXTAPAN DEL ORO
Colonia	BARRIO LAS SALINAS
Calle	LAS SALINAS
Número	SIN NÚMERO
Entre calle	LAS SALINAS
Y Calle	SIN NOMBRE
C.P.	51070
Referencia	FRENTE A LA GLORIETA LA PALMA
Distritos Federales	
Distritos Locales	DISTRITO X

Observaciones MENOR A 12 METROS CUADRADOS

Tamaño Ancho: 3 metros, alto: 3 metros

Tipo Anuncio MANTAS



Sistema Integral de Monitoreo de Espectaculares

Reporte de recorrido

Usuario francisca.rodriguezl Fecha Encuesta: 3/1/2017 1:38:25 PM

Id Encuesta: 126293 - Ticket:54798 - Estatus:Autorizado

Período Electoral	PRECAMPAÑA
Ámbito	Local
Partido Político	PARTIDO DE LA REVOLUCIÓN DEMOCRÁTICA
Otro Partido	
Nombre Candidato	JUAN ZEPEDA
Descripción del Cargo	GOBERNADOR
Otro Cargo	
Lema / Versión	JUAN ZEPEDA PARA EL ESTADO DE MÉXICO

Entidad	MÉXICO
Municipio	IXTAPAN DEL ORO
Colonia	BARRIO LAS SALINAS
Calle	LAS SALINAS
Número	SIN NÚMERO
Entre calle	SIN NOMBRE
Y Calle	LAS SALINAS
C.P.	51070
Referencia	A 30 METROS DE LA GLORIETA
Distritos Federales	
Distritos Locales	DISTRITO X

Observaciones MENOR A 12 METROS CUADRADOS;
GALLARDETE

Tamaño Ancho: 2 metros, alto: 1 metros

Tipo Anuncio MANTAS



Sistema Integral de Monitoreo de Espectaculares

Reporte de recorrido

Usuario enrique.gonzalezr Fecha Encuesta: 3/1/2017 11:05:37 AM

Id Encuesta: 126297 - Ticket:54800 - Estatus: Autorizado


Período Electoral	PRECAMPAÑA
Ámbito	Local
Partido Político	PARTIDO DE LA REVOLUCIÓN DEMOCRÁTICA
Otro Partido	
Nombre Candidato	JUAN ZEPEDA
Descripción del Cargo	GOBERNADOR
Otro Cargo	
Lema / Versión	PRECANDIDATO ESTADO DE MEXICO JUAN ZEPEDA GOBERNADOR

Entidad	MÉXICO
Municipio	TLALMANALCO
Colonia	TLALMANALCO
Calle	FRAY MARTIN DE VALENCIA
Número	SN
Entre calle	CAMPANA
Y Calle	ZARAGOZA
C.P.	56700
Referencia	AUN COSTADO DE LA PLAZA DE LA CONSTITUCIÓN
Distritos Federales	
Distritos Locales	DISTRITO XXXIII

Observaciones

Tamaño Ancho: 2 metros, alto: 3 metros

Tipo Anuncio MANTAS



Sistema Integral de Monitoreo de Espectaculares

Reporte de recorrido

Usuario enrique.gonzalezr Fecha Encuesta: 3/1/2017 11:28:06 AM

Id Encuesta: 126298 - Ticket:54800 - Estatus:Autorizado

Período Electoral	PRECAMPAÑA
Ámbito	Local
Partido Político	PARTIDO DE LA REVOLUCIÓN DEMOCRÁTICA
Otro Partido	
Nombre Candidato	JAVIER SALINAS
Descripción del Cargo	GOBERNADOR
Otro Cargo	
Lema / Versión	TLALMANALCO APOYA A JAVIER SALINAS PRECANDIDATO A GOBERNADOR

Entidad	MÉXICO
Municipio	TLALMANALCO
Colonia	EJIDAL SAN JUAN AZTACUALOYA
Calle	TLALMANALCO SAN RAFAEL
Número	22
Entre calle	RICARDO FLORES MAGON
Y Calle	NACIONAL PONIENTE
C.P.	56720
Referencia	EN FRENTE DE CEDIS CORONA
Distritos Federales	
Distritos Locales	DISTRITO XXXIII

Observaciones

Tamaño Ancho: 25 metros, alto: 2.2 metros

Tipo Anuncio MUROS



Sistema Integral de Monitoreo de Espectaculares

Reporte de recorrido

Usuario janeth.rodriguez Fecha Encuesta: 2/27/2017 1:06:40 PM

Id Encuesta: 126318 - Ticket:54803 - Estatus:Autorizado

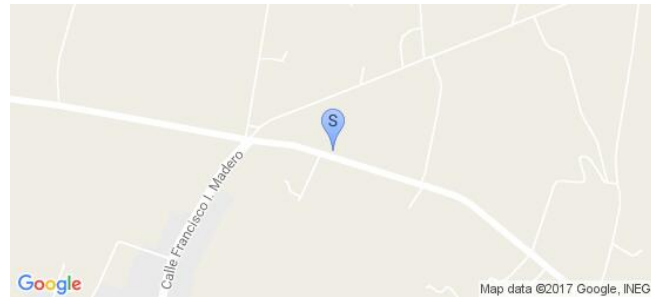
Período Electoral	PRECAMPAÑA
Ámbito	Local
Partido Político	PARTIDO DE LA REVOLUCIÓN DEMOCRÁTICA
Otro Partido	
Nombre Candidato	JUAN ZEPEDA
Descripción del Cargo	GOBERNADOR
Otro Cargo	
Lema / Versión	GOBERNADOR

Entidad	MÉXICO
Municipio	TIMILPAN
Colonia	SAN ANDRÉS
Calle	CARRETERA TIMILPAN ACAMBAY
Número	SN
Entre calle	SAN CALLE
Y Calle	SAN CALLE
C.P.	50500
Referencia	A UN LADO DE LA GASOLINERA
Distritos Federales	
Distritos Locales	DISTRITO XIV

Observaciones

Tamaño Ancho: 2 metros, alto: 3 metros

Tipo Anuncio MANTAS



Sistema Integral de Monitoreo de Espectaculares

Reporte de recorrido

Usuario claudia.martinez Fecha Encuesta: 3/1/2017 11:38:36 AM

Id Encuesta: 126329 - Ticket:54805 - Estatus: Autorizado

Período Electoral	PRECAMPAÑA
Ámbito	Local
Partido Político	PARTIDO DE LA REVOLUCIÓN DEMOCRÁTICA
Otro Partido	
Nombre Candidato	JAVIER SALINAS
Descripción del Cargo	GOBERNADOR
Otro Cargo	
Lema / Versión	TLALMANALCO APOYA A JAVIER SALINAS PRECANDIDATO A GOBERNADOR

Entidad	MÉXICO
Municipio	TLALMANALCO
Colonia	EJIDAL DE SAN JUAN ATZACUALOYA
Calle	CARRETERA SAN RAFAEL
Número	S/N
Entre calle	FLORES MAGON
Y Calle	SAN RAFAEL
C.P.	56720
Referencia	CASI FRENTE AL GYM EFAI
Distritos Federales	
Distritos Locales	DISTRITO XXXIII

Observaciones

Tamaño Ancho: 28 metros, alto: 3 metros

Tipo Anuncio MUROS



Sistema Integral de Monitoreo de Espectaculares

Reporte de recorrido

Usuario gema.facio Fecha Encuesta: 3/2/2017 11:51:15 AM

Id Encuesta: 126347 - Ticket:54807 - Estatus: Autorizado

Período Electoral	PRECAMPAÑA
Ámbito	Local
Partido Político	PARTIDO DE LA REVOLUCIÓN DEMOCRÁTICA
Otro Partido	
Nombre Candidato	JUAN ZEPEDA
Descripción del Cargo	GOBERNADOR
Otro Cargo	
Lema / Versión	JUAN ZEPEDA GOBERNADOR

Entidad	MÉXICO
Municipio	MELCHOR OCAMPO
Colonia	FRACCIONAMIENTO JOYAS DE CUAUTITLAN
Calle	CARRETERA TULTEPEC
Número	SN
Entre calle	PASEO DEL TITANEO
Y Calle	AV 2 DE MARZO
C.P.	54880
Referencia	FRENTE A GASOLINERA
Distritos Federales	
Distritos Locales	DISTRITO XXXVII

Observaciones

Tamaño Ancho: 3 metros, alto: 5 metros

Tipo Anuncio PANORÁMICOS



Sistema Integral de Monitoreo de Espectaculares

Reporte de recorrido

Usuario enrique.gonzalezr Fecha Encuesta: 3/2/2017 11:08:27 AM

Id Encuesta: 126355 - Ticket:54811 - Estatus:Autorizado

Período Electoral	PRECAMPAÑA
Ámbito	Local
Partido Político	PARTIDO DE LA REVOLUCIÓN DEMOCRÁTICA
Otro Partido	
Nombre Candidato	JUAN ZEPEDA
Descripción del Cargo	GOBERNADOR
Otro Cargo	
Lema / Versión	PRECANDIDATO JUAN ZEPEDA GOBERNADOR

Entidad	MÉXICO
Municipio	COCOTITLÁN
Colonia	COCOTITLAN
Calle	SALTO DEL AGUA
Número	SN
Entre calle	JOSE MARIA MORELOS
Y Calle	2 DE ABRIL
C.P.	56680
Referencia	FRENTE AL PALACIO MUNICIPAL
Distritos Federales	
Distritos Locales	DISTRITO XXXIII

Observaciones

Tamaño Ancho: 3 metros, alto: 2 metros

Tipo Anuncio MANTAS



Sistema Integral de Monitoreo de Espectaculares

Reporte de recorrido

Usuario enrique.gonzalezr Fecha Encuesta: 3/2/2017 11:25:32 AM

Id Encuesta: 126357 - Ticket:54811 - Estatus: Autorizado

Período Electoral	PRECAMPAÑA
Ámbito	Local
Partido Político	PARTIDO DE LA REVOLUCIÓN DEMOCRÁTICA
Otro Partido	
Nombre Candidato	JUAN ZEPEDA
Descripción del Cargo	GOBERNADOR
Otro Cargo	
Lema / Versión	PRECANDIDATO ESTADO DE MEXICO JUAN ZEPEDA GOBERNADOR

Entidad	MÉXICO
Municipio	TEMAMATLA
Colonia	TEPETITTLA
Calle	SALTO DEL AGUA
Número	SN
Entre calle	ZARAGOSA
Y Calle	29 DE AGOATO
C.P.	56680
Referencia	EN FRENTE DE MARISCOS LOS PIRATAS DEL CARIBE
Distritos Federales	
Distritos Locales	DISTRITO XXXIII

Observaciones

Tamaño Ancho: 3.5 metros, alto: 2 metros

Tipo Anuncio MANTAS



Sistema Integral de Monitoreo de Espectaculares

Reporte de recorrido

Usuario enrique.gonzalezr Fecha Encuesta: 3/2/2017 12:50:48 PM

Id Encuesta: 126360 - Ticket:54811 - Estatus:Autorizado

Período Electoral	PRECAMPAÑA
Ámbito	Local
Partido Político	PARTIDO DE LA REVOLUCIÓN DEMOCRÁTICA
Otro Partido	
Nombre Candidato	JUAN ZEPEDA
Descripción del Cargo	GOBERNADOR
Otro Cargo	
Lema / Versión	JUAN ZEPEDA GOBERNADOR

Entidad	MÉXICO
Municipio	COCOTITLÁN
Colonia	TEPETLIXPA
Calle	GURRERO
Número	SN
Entre calle	SONORA
Y Calle	COAHUILA
C.P.	56880
Referencia	DOMICILIO PARTICULAR A UN CISTADO DE TIENDA DE ABARROTES
Distritos Federales	
Distritos Locales	DISTRITO XXXIII

Observaciones

Tamaño Ancho: 3 metros, alto: 3 metros

Tipo Anuncio MANTAS



Sistema Integral de Monitoreo de Espectaculares

Reporte de recorrido

Usuario francisca.rodriguezl Fecha Encuesta: 3/2/2017 2:42:25 PM

Id Encuesta: 126368 - Ticket:54812 - Estatus:Autorizado

Período Electoral	PRECAMPAÑA
Ámbito	Local
Partido Político	PARTIDO DE LA REVOLUCIÓN DEMOCRÁTICA
Otro Partido	
Nombre Candidato	GENERICO
Descripción del Cargo	GOBERNADOR
Otro Cargo	
Lema / Versión	ABAJO EL GASOLINAZO ¡ARRIBA EL SALARIO!

Entidad	MÉXICO
Municipio	VALLE DE BRAVO
Colonia	EL DURAZNO
Calle	CARRETERA COLORINES VALLE DE BRAVO
Número	SIN NÚMERO
Entre calle	CARRETERA COLORINES VALLE DE BRAVO
Y Calle	CARRETERA COLORINES VALLE DE BRAVO
C.P.	52130
Referencia	CERCA DE LA CANCHA DE FUT BOL RÁPIDO
Distritos Federales	
Distritos Locales	DISTRITO X

Observaciones

Tamaño Ancho: 12 metros, alto: 1.5 metros

Tipo Anuncio MUROS



Sistema Integral de Monitoreo de Espectaculares

Reporte de recorrido

Usuario beri.medina Fecha Encuesta: 3/1/2017 10:48:52 AM

Id Encuesta: 126388 - Ticket:54816 - Estatus: Autorizado

Período Electoral	PRECAMPAÑA
Ámbito	Local
Partido Político	PARTIDO DE LA REVOLUCIÓN DEMOCRÁTICA
Otro Partido	
Nombre Candidato	JUAN ZEPEDA
Descripción del Cargo	GOBERNADOR
Otro Cargo	
Lema / Versión	SIN LEMA

Entidad	MÉXICO
Municipio	MALINALCO
Colonia	MALINALCO
Calle	LOS ARCOS
Número	SIN NUM
Entre calle	SIN NONBRE
Y Calle	SIN NOMBRE
C.P.	52440
Referencia	TACOS VICKY
Distritos Federales	
Distritos Locales	DISTRITO XXXV

Observaciones

Tamaño Ancho: 2 metros, alto: 2 metros

Tipo Anuncio MANTAS



Sistema Integral de Monitoreo de Espectaculares
Reporte de recorrido

Usuario beri.medina Fecha Encuesta: 3/1/2017 11:12:54 AM

Id Encuesta: 126390 - Ticket:54816 - Estatus: Autorizado

Período Electoral	PRECAMPAÑA
Ámbito	Local
Partido Político	PARTIDO DE LA REVOLUCIÓN DEMOCRÁTICA
Otro Partido	
Nombre Candidato	JUAN ZEPEDA
Descripción del Cargo	GOBERNADOR
Otro Cargo	
Lema / Versión	MALINALCO APOYA A JUAN ZEPEDA

Entidad	MÉXICO
Municipio	MALINALCO
Colonia	BARRIO SAN JUAN
Calle	MIGYEL NEGRETE
Número	SIN NUM
Entre calle	IGNACIO ZARAGOZA
Y Calle	RIO LERMA
C.P.	52440
Referencia	CENTRO QUIROPRACTICO ZION
Distritos Federales	
Distritos Locales	DISTRITO XXXV

Observaciones
Tamaño Ancho: 2 metros, alto: 2 metros

Tipo Anuncio MANTAS


Sistema Integral de Monitoreo de Espectaculares
Reporte de recorrido

Usuario beri.medina Fecha Encuesta: 3/1/2017 12:59:36 PM

Id Encuesta: 126394 - Ticket:54816 - Estatus: Autorizado

Período Electoral PRECampaña
Ámbito Local

Partido Político PARTIDO DE LA REVOLUCIÓN DEMOCRÁTICA
Otro Partido
Nombre Candidato JUAN ZEPEDA
Descripción del Cargo GOBERNADOR
Otro Cargo
Lema / Versión SIN LEMA

Observaciones
Tamaño Ancho: 1 metros, alto: 2.5 metros

Entidad MÉXICO
Municipio OCUILAN
Colonia DR GUSTAVO BAZ
Calle CARRETERERA XALATLACO CHALMA
Número SIN NUM
Entre calle SIN NOMBRE
Y Calle SIN NOMBRE
C.P. 52480
Referencia FTE ZAPATERIA OLIVER
Distritos Federales
Distritos Locales DISTRITO XXXV

Tipo Anuncio MANTAS


Sistema Integral de Monitoreo de Espectaculares

Reporte de recorrido

Usuario beri.medina Fecha Encuesta: 3/1/2017 1:22:50 PM

Id Encuesta: 126395 - Ticket:54816 - Estatus: Autorizado

Período Electoral	PRECAMPAÑA
Ámbito	Local
Partido Político	PARTIDO DE LA REVOLUCIÓN DEMOCRÁTICA
Otro Partido	
Nombre Candidato	EDUARDO NERI
Descripción del Cargo	GOBERNADOR
Otro Cargo	
Lema / Versión	VOTA 5 DE MARZO

Entidad	MÉXICO
Municipio	OCUILAN
Colonia	GUSTAVO BAZ
Calle	CARRETERA XALATLACO CHALMA
Número	SIN NUM
Entre calle	SIN NOMBRE
Y Calle	SIN NOMBRE
C.P.	62480
Referencia	A UN LADO DE TRUCHAS LA COLONIA
Distritos Federales	
Distritos Locales	DISTRITO XXXV

Observaciones

Tamaño Ancho: 2 metros, alto: 1 metros

Tipo Anuncio MANTAS



Sistema Integral de Monitoreo de Espectaculares

Reporte de recorrido

Usuario cesar.floresm Fecha Encuesta: 2/28/2017 12:27:04 PM

Id Encuesta: 126418 - Ticket:54819 - Estatus: Autorizado


Período Electoral	PRECAMPAÑA
Ámbito	Local
Partido Político	PARTIDO DE LA REVOLUCIÓN DEMOCRÁTICA
Otro Partido	
Nombre Candidato	JUAN ZEPEDA
Descripción del Cargo	GOBERNADOR
Otro Cargo	
Lema / Versión	JUAN ZEPEDA GOBERNADOR

Entidad	MÉXICO
Municipio	RAYÓN
Colonia	CENTRO
Calle	JUAN ALDAMA
Número	230
Entre calle	JOSE MARIA MORELOS
Y Calle	LEONA VICARIO
C.P.	52360
Referencia	A UN COSTADO DEL TALLER DE BICICLETAS
Distritos Federales	
Distritos Locales	DISTRITO XL

Observaciones

Tamaño Ancho: 2 metros, alto: 3 metros

Tipo Anuncio MANTAS



Sistema Integral de Monitoreo de Espectaculares

Reporte de recorrido

Usuario osiris.ruiz Fecha Encuesta: 3/2/2017 11:39:46 AM

Id Encuesta: 126430 - Ticket:54821 - Estatus: Autorizado

Período Electoral	PRECAMPAÑA
Ámbito	Local
Partido Político	PARTIDO DE LA REVOLUCIÓN DEMOCRÁTICA
Otro Partido	
Nombre Candidato	JUAN ZEPEDA
Descripción del Cargo	GOBERNADOR
Otro Cargo	
Lema / Versión	JUAN ZEPEDA GOBERNADOR EDOMEX

Entidad	MÉXICO
Municipio	TEPETLIXPA
Colonia	TEPETLIXPA
Calle	CARRETERA FEDERAL MÉXICO CUAUTLA
Número	SN
Entre calle	PABLO SIDAR
Y Calle	CHAPULTEPEC
C.P.	56880
Referencia	FRENTE A UNIDAE MEDICA
Distritos Federales	
Distritos Locales	DISTRITO XXXIII

Observaciones

Tamaño Ancho: 3 metros, alto: 2 metros

Tipo Anuncio MANTAS



Sistema Integral de Monitoreo de Espectaculares
Reporte de recorrido


Usuario osiris.ruiz Fecha Encuesta: 3/2/2017 12:21:12 PM

Id Encuesta: 126435 - Ticket:54821 - Estatus: Autorizado

Período Electoral	PRECAMPAÑA
Ámbito	Local
Partido Político	PARTIDO DE LA REVOLUCIÓN DEMOCRÁTICA
Otro Partido	
Nombre Candidato	JUAN ZEPEDA
Descripción del Cargo	GOBERNADOR
Otro Cargo	
Lema / Versión	JUAN ZEPEDA GOBERNADOR

Entidad	MÉXICO
Municipio	TEPETLIXPA
Colonia	TEPETLIXPA
Calle	SONORA
Número	SN
Entre calle	GUERRERO
Y Calle	AV MEXICO
C.P.	56880
Referencia	ABARROTES Y VINO LA VENTA
Distritos Federales	
Distritos Locales	DISTRITO XXXIII

Observaciones
Tamaño Ancho: 2.5 metros, alto: 2.5 metros

Tipo Anuncio MANTAS


Sistema Integral de Monitoreo de Espectaculares

Reporte de recorrido

Usuario lucero.sandoval Fecha Encuesta: 3/3/2017 10:33:22 AM

Id Encuesta: 126443 - Ticket:54823 - Estatus:Autorizado

Período Electoral	PRECAMPAÑA
Ámbito	Local
Partido Político	PARTIDO DE LA REVOLUCIÓN DEMOCRÁTICA
Otro Partido	
Nombre Candidato	MAX CORREA
Descripción del Cargo	GOBERNADOR
Otro Cargo	
Lema / Versión	PRECANDIDATO A GOBERNADOR

Entidad	MÉXICO
Municipio	ATIZAPÁN
Colonia	EL CERRITO
Calle	AV LAGO DE GUADALUPE
Número	SN
Entre calle	MIGUEL BRAVO
Y Calle	CERRADA LAGO DE GUADALUPE
C.P.	52920
Referencia	BARDA DIVISORIA DE LA AVENIDA
Distritos Federales	
Distritos Locales	DISTRITO XIV

Observaciones EL MURO NO TIENE IDENTIFICACIÓN DEL PARTIDO SIN EMBARGO EL CANDIDATO ES DEL PRD

Tamaño Ancho: 20 metros, alto: 2 metros

Tipo Anuncio MUROS



Sistema Integral de Monitoreo de Espectaculares

Reporte de recorrido

Usuario lucero.sandoval Fecha Encuesta: 3/3/2017 10:48:29 AM

Id Encuesta: 126445 - Ticket:54823 - Estatus:Autorizado

Período Electoral	PRECAMPAÑA
Ámbito	Local
Partido Político	PARTIDO DE LA REVOLUCIÓN DEMOCRÁTICA
Otro Partido	
Nombre Candidato	MAX CORREA
Descripción del Cargo	GOBERNADOR
Otro Cargo	
Lema / Versión	MAX CORREA CANDIDATO A GOBERNADOR

Entidad	MÉXICO
Municipio	ATIZAPÁN
Colonia	MARGARITA MAZA DE JUAREZ
Calle	AV LAGO DE GUADALUPE
Número	SN
Entre calle	LEONARDO BRAVO
Y Calle	AV CONSTITUYENTES
C.P.	52926
Referencia	PARED DIVISORIA DE LA AVENIDA
Distritos Federales	
Distritos Locales	DISTRITO XIV

Observaciones

Tamaño Ancho: 20 metros, alto: 2 metros

Tipo Anuncio MUROS



Sistema Integral de Monitoreo de Espectaculares

Reporte de recorrido

Usuario lucero.sandoval Fecha Encuesta: 3/3/2017 11:09:02 AM

Id Encuesta: 126447 - Ticket:54823 - Estatus: Autorizado

Período Electoral	PRECAMPAÑA
Ámbito	Local
Partido Político	PARTIDO DE LA REVOLUCIÓN DEMOCRÁTICA
Otro Partido	
Nombre Candidato	MAX CORREA
Descripción del Cargo	GOBERNADOR
Otro Cargo	
Lema / Versión	PRECANDIDATO A GOBERNADOR

Entidad	MÉXICO
Municipio	ATIZAPÁN
Colonia	SAN JOSE EL JARAL
Calle	AV LAGO DE GUADALUPE
Número	SN
Entre calle	CHAPULIN
Y Calle	NOCHE BUENA
C.P.	52924
Referencia	EN LA BARDA DIVISORIA DE LA AVENIDA
Distritos Federales	
Distritos Locales	DISTRITO XIV

Observaciones EL MURO NO CONTIENE IDENTIFICACIÓN PARTIDISTA SIN EMBARGO EL CANDIDATO ES DEL PRD

Tamaño Ancho: 25 metros, alto: 2 metros

Tipo Anuncio MUROS



Sistema Integral de Monitoreo de Espectaculares

Reporte de recorrido

Usuario lucero.sandoval Fecha Encuesta: 3/3/2017 11:14:06 AM

Id Encuesta: 126448 - Ticket:54823 - Estatus:Autorizado

Período Electoral	PRECAMPAÑA
Ámbito	Local
Partido Político	PARTIDO DE LA REVOLUCIÓN DEMOCRÁTICA
Otro Partido	
Nombre Candidato	MAX CORREA
Descripción del Cargo	GOBERNADOR
Otro Cargo	
Lema / Versión	PRECANDIDATO A GOBERNADOR

Entidad	MÉXICO
Municipio	ATIZAPÁN
Colonia	SAN JOSE DEL JARAL
Calle	AV LAGO DE GUADALUPE
Número	SN
Entre calle	NOCHE BUENA
Y Calle	CERRADA DE FRESNOS
C.P.	52924
Referencia	EN EL MURO DIVISORIO DE LA AVENIDA
Distritos Federales	
Distritos Locales	DISTRITO XIV

Observaciones EN LA BARRA DIVISORIA DE LA AVENIDA

Tamaño Ancho: 25 metros, alto: 2 metros

Tipo Anuncio MUROS



Sistema Integral de Monitoreo de Espectaculares

Reporte de recorrido

Usuario lucero.sandoval Fecha Encuesta: 3/3/2017 11:22:20 AM

Id Encuesta: 126450 - Ticket:54823 - Estatus: Autorizado

Período Electoral	PRECAMPAÑA
Ámbito	Local
Partido Político	PARTIDO DE LA REVOLUCIÓN DEMOCRÁTICA
Otro Partido	
Nombre Candidato	MAX CORREA
Descripción del Cargo	GOBERNADOR
Otro Cargo	
Lema / Versión	PRE CANDIDATO A GOBERNADOR

Entidad	MÉXICO
Municipio	ATIZAPÁN
Colonia	SAN JOSE EL JARAL
Calle	AV LAGO DE GUADALUPE
Número	SN
Entre calle	CAPULIN
Y Calle	SIEMPRE VIVA
C.P.	52924
Referencia	EN EL MURO DIVISORIO DE LA AVENIDA
Distritos Federales	
Distritos Locales	DISTRITO XIV

Observaciones

Tamaño Ancho: 20 metros, alto: 2 metros



Tipo Anuncio MUROS



Sistema Integral de Monitoreo de Espectaculares

Reporte de recorrido

Usuario osiris.ruiz Fecha Encuesta: 3/3/2017 11:41:16 AM

Id Encuesta: 126462 - Ticket:54825 - Estatus: Autorizado

Período Electoral	PRECAMPAÑA
Ámbito	Local
Partido Político	PARTIDO DE LA REVOLUCIÓN DEMOCRÁTICA
Otro Partido	
Nombre Candidato	JUAN ZEPEDA
Descripción del Cargo	GOBERNADOR
Otro Cargo	
Lema / Versión	JUAN ZEPEDA GOBERNADOR

Entidad	MÉXICO
Municipio	TENANGO DEL AIRE
Colonia	SAN JUAN COXTOCAN
Calle	AV INDEPENDENCIA
Número	SN
Entre calle	INDEPENDENCIA
Y Calle	MATAMOROS
C.P.	00000
Referencia	LOCAL TIENDA DE REGALOS
Distritos Federales	
Distritos Locales	DISTRITO XXXIII

Observaciones

Tamaño Ancho: 2 metros, alto: 3 metros

Tipo Anuncio MANTAS



Sistema Integral de Monitoreo de Espectaculares

Reporte de recorrido

Usuario osiris.ruiz Fecha Encuesta: 3/3/2017 11:51:12 AM

Id Encuesta: 126463 - Ticket:54825 - Estatus: Autorizado

Período Electoral	PRECAMPAÑA
Ámbito	Local
Partido Político	PARTIDO DE LA REVOLUCIÓN DEMOCRÁTICA
Otro Partido	
Nombre Candidato	JAVIER SALINAS
Descripción del Cargo	GOBERNADOR
Otro Cargo	
Lema / Versión	TENANGO DEL AIRE APOYA A JAVIER SALINAS PRECANDIDATO A GOBERNADOR #NO MAS CUENTOS VAMOS POR MEJORES CUENTAS

Entidad	MÉXICO
Municipio	TENANGO DEL AIRE
Colonia	RETAMA
Calle	TENANGO DEL AIRE AMECAMECA
Número	SN
Entre calle	2 DE ABRIL
Y Calle	ALLENDE
C.P.	00000
Referencia	SOBRE LA CARRETERA
Distritos Federales	
Distritos Locales	DISTRITO XXXIII

Observaciones

Tamaño Ancho: 40 metros, alto: 2.5 metros

Tipo Anuncio MUROS



Sistema Integral de Monitoreo de Espectaculares

Reporte de recorrido

Usuario bibiana.ortiz Fecha Encuesta: 3/3/2017 11:22:10 AM

Id Encuesta: 126477 - Ticket:54827 - Estatus:Autorizado

Período Electoral	PRECAMPAÑA
Ámbito	Local
Partido Político	PARTIDO DE LA REVOLUCIÓN DEMOCRÁTICA
Otro Partido	
Nombre Candidato	EDUARDO NERI
Descripción del Cargo	GOBERNADOR
Otro Cargo	
Lema / Versión	VOTA 5 DE MARZO ELECCION ABIERTA EDUARDO NERI PRECANDIDATO GOBERNADOR

Entidad	MÉXICO
Municipio	NAUCALPAN DE JUÁREZ
Colonia	LAS HUERTAS
Calle	AV GIRASOL
Número	SN
Entre calle	AV GIRASOL
Y Calle	DURAZNOS
C.P.	53427
Referencia	FRENTE A SERVICIO MORALES
Distritos Federales	
Distritos Locales	DISTRITO VI

Observaciones

Tamaño Ancho: 12 metros, alto: 2 metros



Tipo Anuncio MUROS



Sistema Integral de Monitoreo de Espectaculares

Reporte de recorrido

Usuario bibiana.ortiz Fecha Encuesta: 3/3/2017 11:26:43 AM

Id Encuesta: 126478 - Ticket:54827 - Estatus:Autorizado

Período Electoral	PRECAMPAÑA
Ámbito	Local
Partido Político	PARTIDO DE LA REVOLUCIÓN DEMOCRÁTICA
Otro Partido	
Nombre Candidato	EDUARDO NERI
Descripción del Cargo	GOBERNADOR
Otro Cargo	
Lema / Versión	VOTA 5 DE MARZO ELECCION ABIERTA EDUARDO NERI PRECANDIDATO GOBERNADOR

Entidad	MÉXICO
Municipio	NAUCALPAN DE JUÁREZ
Colonia	LAS HUERTAS 1
Calle	DURAZNOS
Número	SN
Entre calle	AV GIRASOLES
Y Calle	DURAZNOS
C.P.	53427
Referencia	ESQUINA DE DURAZNOS Y GIRASOLES
Distritos Federales	
Distritos Locales	DISTRITO XXI

Observaciones

Tamaño Ancho: 6 metros, alto: 2 metros

Tipo Anuncio MUROS



Sistema Integral de Monitoreo de Espectaculares

Reporte de recorrido

Usuario bibiana.ortiz Fecha Encuesta: 3/3/2017 11:29:47 AM


Id Encuesta: 126479 - Ticket:54827 - Estatus:Autorizado

Período Electoral	PRECAMPAÑA
Ámbito	Local
Partido Político	PARTIDO DE LA REVOLUCIÓN DEMOCRÁTICA
Otro Partido	
Nombre Candidato	JUAN ZEPEDA
Descripción del Cargo	GOBERNADOR
Otro Cargo	
Lema / Versión	JUAN ZEPEDA NO AL ALZA EN GASOLINA, LUZ, GAS, AUMENTO AL SALARIO MINIMO

Entidad	MÉXICO
Municipio	SOYANIQUILPAN DE JUÁREZ
Colonia	LAS HUERTAS 1
Calle	GASODUCTO
Número	SN
Entre calle	GARDENIA
Y Calle	OLIVO
C.P.	53427
Referencia	SUBIDA DE LA AVENIDA GASODUCTO
Distritos Federales	
Distritos Locales	DISTRITO XXI

Observaciones

Tamaño Ancho: 35 metros, alto: 1.5 metros



Tipo Anuncio MUROS



Sistema Integral de Monitoreo de Espectaculares

Reporte de recorrido

Usuario bibiana.ortiz Fecha Encuesta: 3/3/2017 11:42:10 AM

Id Encuesta: 126480 - Ticket:54827 - Estatus: Autorizado

Período Electoral	PRECAMPAÑA
Ámbito	Local
Partido Político	PARTIDO DE LA REVOLUCIÓN DEMOCRÁTICA
Otro Partido	
Nombre Candidato	EDUARDO NERI
Descripción del Cargo	GOBERNADOR
Otro Cargo	
Lema / Versión	VOTA 5 DE MARZO ELECCION ABIERTA EDUARDO NERI PRECANDIDATO GOBERNADOR PRD

Entidad	MÉXICO
Municipio	NAUCALPAN DE JUÁREZ
Colonia	LAS HUERTAS 1
Calle	GASODUCTO
Número	SN
Entre calle	MAMEY
Y Calle	FRESNOS
C.P.	53427
Referencia	ALTAR SOBRE GASODUCTO
Distritos Federales	
Distritos Locales	DISTRITO XXI

Observaciones

Tamaño Ancho: 12 metros, alto: 2 metros

Tipo Anuncio MUROS



Sistema Integral de Monitoreo de Espectaculares

Reporte de recorrido

Usuario bibiana.ortiz Fecha Encuesta: 3/3/2017 11:48:57 AM

Id Encuesta: 126481 - Ticket:54827 - Estatus: Autorizado

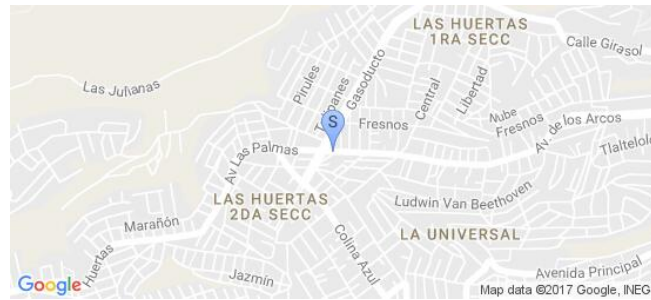
Período Electoral	PRECAMPAÑA
Ámbito	Local
Partido Político	PARTIDO DE LA REVOLUCIÓN DEMOCRÁTICA
Otro Partido	
Nombre Candidato	EDUARDO NERI
Descripción del Cargo	GOBERNADOR
Otro Cargo	
Lema / Versión	VOTA 5 DE MARZO ELECCION ABIERTA EDUARDO NERI

Entidad	MÉXICO
Municipio	NAUCALPAN DE JUÁREZ
Colonia	LAS HUERTAS 1
Calle	AVENIDA LAS PALMAS
Número	SN
Entre calle	GASODUCTO
Y Calle	ANDADOR MAGUEY
C.P.	53427
Referencia	FRENTE A ROSTI PEPE
Distritos Federales	
Distritos Locales	DISTRITO XI

Observaciones

Tamaño Ancho: 12 metros, alto: 2 metros

Tipo Anuncio MUROS



Sistema Integral de Monitoreo de Espectaculares

Reporte de recorrido

Usuario bibiana.ortiz Fecha Encuesta: 3/3/2017 11:53:31 AM

Id Encuesta: 126482 - Ticket:54827 - Estatus: Autorizado

Período Electoral	PRECAMPAÑA
Ámbito	Local
Partido Político	PARTIDO DE LA REVOLUCIÓN DEMOCRÁTICA
Otro Partido	
Nombre Candidato	EDUARDO NERI
Descripción del Cargo	GOBERNADOR
Otro Cargo	
Lema / Versión	VOTA 5 MARZO ELECCION ABIERTA EDUARDO NERI PRECANDIDATO GOBERNADOR PRD

Entidad	MÉXICO
Municipio	NAUCALPAN DE JUÁREZ
Colonia	LAS HUERTAS 1
Calle	AV LAS PALMA
Número	SN
Entre calle	GASEODUCTO
Y Calle	ANDADOR MAGUEY
C.P.	53427
Referencia	FRENTE A LA MICHOCANA
Distritos Federales	
Distritos Locales	DISTRITO XXI

Observaciones

Tamaño Ancho: 12 metros, alto: 2 metros



Tipo Anuncio MUROS



Sistema Integral de Monitoreo de Espectaculares

Reporte de recorrido

Usuario elvira.gomez Fecha Encuesta: 3/3/2017 1:19:21 PM

Id Encuesta: 126491 - Ticket:54830 - Estatus: Autorizado

Período Electoral	PRECAMPAÑA
Ámbito	Local
Partido Político	PARTIDO DE LA REVOLUCIÓN DEMOCRÁTICA
Otro Partido	
Nombre Candidato	JUAN ZEPEDA
Descripción del Cargo	GOBERNADOR
Otro Cargo	
Lema / Versión	NINGUNO

Entidad	MÉXICO
Municipio	APAXCO
Colonia	OLIMPICA
Calle	BOVEDA
Número	SN
Entre calle	LABRADORES
Y Calle	PIRUL
C.P.	55660
Referencia	A UNOS PASOS DEL HOTEL APAXCO
Distritos Federales	
Distritos Locales	DISTRITO II

Observaciones

Tamaño Ancho: 1.5 metros, alto: 2.5 metros

Tipo Anuncio MANTAS



Sistema Integral de Monitoreo de Espectaculares

Reporte de recorrido

Usuario elvira.gomez Fecha Encuesta: 3/3/2017 1:49:10 PM

Id Encuesta: 126492 - Ticket:54830 - Estatus: Autorizado

Período Electoral	PRECAMPAÑA
Ámbito	Local
Partido Político	PARTIDO DE LA REVOLUCIÓN DEMOCRÁTICA
Otro Partido	
Nombre Candidato	JUAN ZEPEDA
Descripción del Cargo	GOBERNADOR
Otro Cargo	
Lema / Versión	GENERAL GOBERNADOR

Entidad	MÉXICO
Municipio	APAXCO
Colonia	SANTA MARIA
Calle	ADOLFO LOPEZ MATES
Número	SN
Entre calle	ADOLFO LOPEZ MATEOS
Y Calle	EMILIANO ZAPATA
C.P.	55660
Referencia	CERCA DEL PUENTE DE LA COLMENA
Distritos Federales	
Distritos Locales	DISTRITO II

Observaciones

Tamaño Ancho: 2 metros, alto: 4 metros

Tipo Anuncio MANTAS



Sistema Integral de Monitoreo de Espectaculares

Reporte de recorrido

Usuario elvira.gomez Fecha Encuesta: 3/3/2017 1:58:39 PM

Id Encuesta: 126493 - Ticket:54830 - Estatus:Autorizado

Período Electoral	PRECAMPAÑA
Ámbito	Local
Partido Político	PARTIDO DE LA REVOLUCIÓN DEMOCRÁTICA
Otro Partido	
Nombre Candidato	JUAN ZEPEDA
Descripción del Cargo	GOBERNADOR
Otro Cargo	
Lema / Versión	GOBERNADOR

Entidad	MÉXICO
Municipio	APAXCO
Colonia	SANTA MARIA
Calle	HIDALGO
Número	SN
Entre calle	ALLENDE
Y Calle	SIN
C.P.	55660
Referencia	EN EL COMITE MUNICIPAL DEL PRD
Distritos Federales	
Distritos Locales	DISTRITO II

Observaciones

Tamaño Ancho: 2 metros, alto: 4 metros

Tipo Anuncio MANTAS



Sistema Integral de Monitoreo de Espectaculares

Reporte de recorrido

Usuario elvira.gomez Fecha Encuesta: 3/3/2017 2:03:41 PM

Id Encuesta: 126494 - Ticket:54830 - Estatus:Autorizado

Período Electoral	PRECAMPAÑA
Ámbito	Local
Partido Político	PARTIDO DE LA REVOLUCIÓN DEMOCRÁTICA
Otro Partido	
Nombre Candidato	JUAN ZEPEDA
Descripción del Cargo	GOBERNADOR
Otro Cargo	
Lema / Versión	GOBERNADOR

Entidad	MÉXICO
Municipio	APAXCO
Colonia	SANTA MARIA
Calle	HIDALGO
Número	SN
Entre calle	BENITO JUAREZ
Y Calle	SIN
C.P.	55660
Referencia	A UNOS PASOS DE CASA DE DPS PISOS
Distritos Federales	
Distritos Locales	DISTRITO II

Observaciones

Tamaño Ancho: 2.0 metros, alto: 3 metros

Tipo Anuncio MANTAS



Sistema Integral de Monitoreo de Espectaculares

Reporte de recorrido

Usuario elvira.gomez Fecha Encuesta: 3/3/2017 3:01:14 PM

Id Encuesta: 126496 - Ticket:54830 - Estatus: Autorizado

Período Electoral	PRECAMPAÑA
Ámbito	Local
Partido Político	PARTIDO DE LA REVOLUCIÓN DEMOCRÁTICA
Otro Partido	
Nombre Candidato	JUAN ZEPEDA
Descripción del Cargo	GOBERNADOR
Otro Cargo	
Lema / Versión	GOBERNADOR

Entidad	MÉXICO
Municipio	COYOTEPEC
Colonia	BARRIO IXTAPALCALCO
Calle	MARIANO PANTALEON
Número	SM
Entre calle	FCO I. MADERO
Y Calle	SIN
C.P.	54660
Referencia	EN ENTRADA DE CASA QUE SE ENCUENTRA FRENTE A UN LOCAL DE NOVIAS PIZZAS
Distritos Federales	
Distritos Locales	DISTRITO II

Observaciones

Tamaño Ancho: 2 metros, alto: 3 metros

Tipo Anuncio MANTAS



Sistema Integral de Monitoreo de Espectaculares

Reporte de recorrido

Usuario ricardo.amezcua Fecha Encuesta: 3/3/2017 10:51:23 AM

Id Encuesta: 126506 - Ticket:54833 - Estatus: Autorizado

Período Electoral PRECAMPAÑA
Ámbito Local

Partido Político PARTIDO DE LA REVOLUCIÓN DEMOCRÁTICA
Otro Partido
Nombre Candidato JUAN ZEPEDA
Descripción del Cargo GOBERNADOR
Otro Cargo
Lema / Versión JUAN ZAPEDA

Entidad MÉXICO
Municipio JUCHITEPEC
Colonia CERCA DEL SALTO DEL AGUA
Calle CARRETERA COCOTITLAN TEPE
Número SN
Entre calle LAZARO CARDENAS
Y Calle CAMINO A TLAPALA
C.P. 56680
Referencia TIENDA DE ABARROTOS
Distritos Federales
Distritos Locales DISTRITO XXXIII

Observaciones

Tamaño Ancho: 3 metros, alto: 2 metros

Tipo Anuncio MANTAS



Sistema Integral de Monitoreo de Espectaculares
Reporte de recorrido

Usuario ricardo.amezcua Fecha Encuesta: 3/3/2017 11:23:30 AM

Id Encuesta: 126507 - Ticket:54833 - Estatus:Autorizado

Período Electoral	PRECAMPAÑA
Ámbito	Local
Partido Político	PARTIDO DE LA REVOLUCIÓN DEMOCRÁTICA
Otro Partido	
Nombre Candidato	JAVIER SALINAS
Descripción del Cargo	GOBERNADOR
Otro Cargo	
Lema / Versión	JAVIER SALINAS PRECANDIDATO A GOBERNADOR

Entidad	MÉXICO
Municipio	JUCHITEPEC
Colonia	CARRE JUCHITEPEC
Calle	CARRETERA JUCHITEPEC TENAGO
Número	SN
Entre calle	CARRETERA JUCHITEPEC
Y Calle	VICENTE VILLADA
C.P.	56860
Referencia	FRENTE AL SERVICIO AUTOMOTRIZ
Distritos Federales	
Distritos Locales	DISTRITO XXXIII

Observaciones
Tamaño Ancho: 16 metros, alto: 3 metros

Tipo Anuncio MUROS


Sistema Integral de Monitoreo de Espectaculares

Reporte de recorrido

Usuario ricardo.amezcua Fecha Encuesta: 3/3/2017 11:28:44 AM

Id Encuesta: 126508 - Ticket:54833 - Estatus: Autorizado

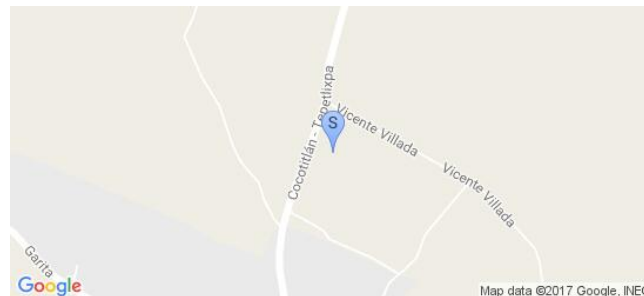
Período Electoral	PRECAMPAÑA
Ámbito	Local
Partido Político	PARTIDO DE LA REVOLUCIÓN DEMOCRÁTICA
Otro Partido	
Nombre Candidato	JAVIER SALINAS
Descripción del Cargo	GOBERNADOR
Otro Cargo	
Lema / Versión	JAVIER SALINAS PRECANDIDATO A GOBERNADOR

Entidad	MÉXICO
Municipio	JUCHITEPEC
Colonia	CARRETETA A JUCHITEPEC
Calle	CARRETERA A JUCHITEPEC
Número	SN
Entre calle	VICENTE VILLASA
Y Calle	CARRETERA A JUCHITEPEC
C.P.	56860
Referencia	FRENTE A SERVICIO AUTOMOTRIZ
Distritos Federales	
Distritos Locales	DISTRITO XXXIII

Observaciones

Tamaño Ancho: 8 metros, alto: 6 metros

Tipo Anuncio MUROS



Sistema Integral de Monitoreo de Espectaculares

Reporte de recorrido

Usuario ricardo.amezcua Fecha Encuesta: 3/3/2017 11:36:49 AM

Id Encuesta: 126509 - Ticket:54833 - Estatus:Autorizado

Período Electoral	PRECAMPAÑA
Ámbito	Local
Partido Político	PARTIDO DE LA REVOLUCIÓN DEMOCRÁTICA
Otro Partido	
Nombre Candidato	JAVIER SALINAS
Descripción del Cargo	GOBERNADOR
Otro Cargo	
Lema / Versión	JAVIER SALINAS PRECANDIDATO A GOBERNADOR

Entidad	MÉXICO
Municipio	JUCHITEPEC
Colonia	BARRIO CUAHICOZONGO
Calle	GARITA
Número	SN
Entre calle	EVERARDO GONZALEZ
Y Calle	AYENDE
C.P.	56860
Referencia	LETRERO QUE VA A XOCHIMILCO
Distritos Federales	
Distritos Locales	DISTRITO XXXIII

Observaciones

Tamaño Ancho: 12 metros, alto: 3 metros

Tipo Anuncio MUROS



Sistema Integral de Monitoreo de Espectaculares

Reporte de recorrido

Usuario elvira.gomez Fecha Encuesta: 3/2/2017 11:34:57 AM

Id Encuesta: 126511 - Ticket:54835 - Estatus: Autorizado


Período Electoral	PRECAMPAÑA
Ámbito	Local
Partido Político	PARTIDO DE LA REVOLUCIÓN DEMOCRÁTICA
Otro Partido	
Nombre Candidato	JUAN ZEPEDA
Descripción del Cargo	GOBERNADOR
Otro Cargo	
Lema / Versión	GOBERNADOR

Entidad	MÉXICO
Municipio	HUEHUETOCA
Colonia	CENTRO
Calle	AVENIDA JUAREZ
Número	SN
Entre calle	CALLE PANTEONES
Y Calle	NARCISO ENDOSA
C.P.	54696
Referencia	AUN COSTADO DE LA PRIMARIA GUSTAVO PAZ BRADA
Distritos Federales	
Distritos Locales	DISTRITO II

Observaciones NINGUNA

Tamaño Ancho: 2 metros, alto: 2 metros

Tipo Anuncio MANTAS



Sistema Integral de Monitoreo de Espectaculares

Reporte de recorrido

Usuario andres.romanm Fecha Encuesta: 3/3/2017 2:41:54 PM

Id Encuesta: 126521 - Ticket:54836 - Estatus: Autorizado

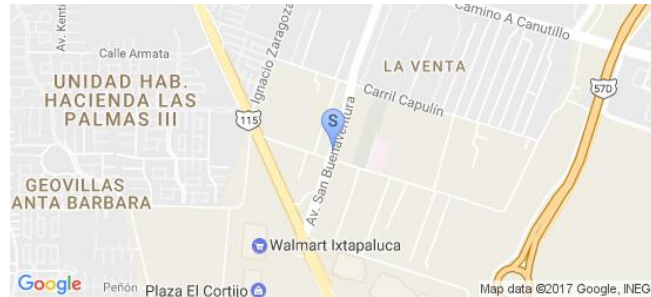
Período Electoral	PRECAMPAÑA
Ámbito	Local
Partido Político	PARTIDO DE LA REVOLUCIÓN DEMOCRÁTICA
Otro Partido	
Nombre Candidato	JUAN ZEPEDA
Descripción del Cargo	GOBERNADOR
Otro Cargo	
Lema / Versión	VOTA 5 DE MARZO

Entidad	MÉXICO
Municipio	IXTAPALUCA
Colonia	EL CAPULÍN
Calle	BLVD SAN BUENAVENTURA
Número	SN
Entre calle	CAPULIN
Y Calle	JARAL
C.P.	56530
Referencia	FRENTE A NEGOCIO MULTI LLANTAS
Distritos Federales	
Distritos Locales	DISTRITO XII

Observaciones MICROPERFORADO SOBRE VEHÍCULO TIPO URVAN DE SERVICIO PUBLICO DE TRANSPORTE

Tamaño Ancho: .6 metros, alto: .5 metros

Tipo Anuncio PUBLICIDAD EN MEDIOS DE TRANSPORTE



Sistema Integral de Monitoreo de Espectaculares

Reporte de recorrido

Usuario osiris.ruiz Fecha Encuesta: 3/3/2017 11:32:06 AM


Id Encuesta: 126523 - Ticket:54837 - Estatus: Autorizado

Período Electoral	PRECAMPAÑA
Ámbito	Local
Partido Político	PARTIDO DE LA REVOLUCIÓN DEMOCRÁTICA
Otro Partido	
Nombre Candidato	JUAN ZEPEDA
Descripción del Cargo	GOBERNADOR
Otro Cargo	
Lema / Versión	JUAN ZEPEDA GOBERNADOR

Entidad	MÉXICO
Municipio	TENANGO DEL AIRE
Colonia	SANTIAGO TEPOPULA
Calle	REFORMA CARRETERA TENANGO AMECAMECA
Número	SN
Entre calle	AV 18 DE MARZO
Y Calle	8DE SEPTIEMBRE
C.P.	00000
Referencia	A UN COSTADO DE LA TORTILLERIA
Distritos Federales	
Distritos Locales	DISTRITO XXXIII

Observaciones

Tamaño Ancho: 4 metros, alto: 3 metros



Tipo Anuncio MANTAS



Sistema Integral de Monitoreo de Espectaculares

Reporte de recorrido

Usuario ramon.iglesias Fecha Encuesta: 3/1/2017 11:11:19 AM

Id Encuesta: 126922 - Ticket:54907 - Estatus: Autorizado

Período Electoral	PRECAMPAÑA
Ámbito	Local
Partido Político	PARTIDO DE LA REVOLUCIÓN DEMOCRÁTICA
Otro Partido	
Nombre Candidato	JUAN ZEPEDA
Descripción del Cargo	GOBERNADOR
Otro Cargo	
Lema / Versión	PARA EL ESTADO DE MEXICO MEJORES LEYES

Entidad	MÉXICO
Municipio	JILOTZINGO
Colonia	BARRIO EL CEDRAL
Calle	CARRETERA NAUCALPAN IXTLAHUACA
Número	SIN NÚMERO
Entre calle	SIN NOMBRE
Y Calle	SIN NOMBRE
C.P.	00000
Referencia	MISCELANEA EL CEDRAL
Distritos Federales	
Distritos Locales	DISTRITO XVII

Observaciones

Tamaño Ancho: 1.5 metros, alto: 1 metros



Tipo Anuncio MANTAS



Sistema Integral de Monitoreo de Espectaculares

Reporte de recorrido

Usuario ramon.iglesias Fecha Encuesta: 3/1/2017 11:35:05 AM

Id Encuesta: 126924 - Ticket:54907 - Estatus:Autorizado

Período Electoral	PRECAMPAÑA
Ámbito	Local
Partido Político	PARTIDO DE LA REVOLUCIÓN DEMOCRÁTICA
Otro Partido	
Nombre Candidato	JUAN ZEPEDA
Descripción del Cargo	GOBERNADOR
Otro Cargo	
Lema / Versión	PRECANDIDATO ESTADO DE MEXICO GOBERNADOR

Entidad	MÉXICO
Municipio	JILOTZINGO
Colonia	SAN LUIS AYUCAN
Calle	CARRETERA NAUCALPAN IXTLAHUACA
Número	SN
Entre calle	PLAZA LOCALES COMERCIALES
Y Calle	PLAZA LOCALES COMERCIALES
C.P.	50570
Referencia	ARRIBA DE LOCAL LAS LEONAS
Distritos Federales	
Distritos Locales	DISTRITO XVII

Observaciones

Tamaño Ancho: 2 metros, alto: 3 metros



Tipo Anuncio MANTAS



Sistema Integral de Monitoreo de Espectaculares

Reporte de recorrido

Usuario ramon.iglesias Fecha Encuesta: 3/1/2017 11:45:46 AM

Id Encuesta: 126925 - Ticket:54907 - Estatus: Autorizado


Período Electoral	PRECAMPAÑA
Ámbito	Local
Partido Político	PARTIDO DE LA REVOLUCIÓN DEMOCRÁTICA
Otro Partido	
Nombre Candidato	JUAN ZEPEDA
Descripción del Cargo	GOBERNADOR
Otro Cargo	
Lema / Versión	PRECANDIDATO JUAN ZEPEDA GOBERNADOR

Entidad	MÉXICO
Municipio	JILOTZINGO
Colonia	SANTA MARIA MAZATLA
Calle	15 DE AGOSTO
Número	SN
Entre calle	15 DE AGOSTO
Y Calle	15 DE AGOSTO
C.P.	00000
Referencia	TALLER MECANICO
Distritos Federales	
Distritos Locales	DISTRITO XVII

Observaciones

Tamaño Ancho: 2 metros, alto: 3 metros

Tipo Anuncio MANTAS



Sistema Integral de Monitoreo de Espectaculares

Reporte de recorrido

Usuario pedro.hernandezji Fecha Encuesta: 2/27/2017 12:18:07 PM

Id Encuesta: 127242 - Ticket:54965 - Estatus:Autorizado

Período Electoral	PRECAMPAÑA
Ámbito	Local
Partido Político	PARTIDO DE LA REVOLUCIÓN DEMOCRÁTICA
Otro Partido	
Nombre Candidato	JUAN ZEPEDA
Descripción del Cargo	GOBERNADOR
Otro Cargo	
Lema / Versión	JUAN ZEPEDA GOBERNADOR

Entidad	MÉXICO
Municipio	ECATEPEC DE MORELOS
Colonia	POLIGONO TRES
Calle	AV. A CERO
Número	SN
Entre calle	ARMADILLOS
Y Calle	MIGUEL HIDALGO
C.P.	55230
Referencia	ENFRENTE DE FARMACIA ALYAIL
Distritos Federales	
Distritos Locales	DISTRITO XVII

Observaciones

Tamaño Ancho: 2 metros, alto: 3 metros

Tipo Anuncio MANTAS



Sistema Integral de Monitoreo de Espectaculares

Reporte de recorrido

Usuario pedro.hernandezji Fecha Encuesta: 2/27/2017 1:45:33 PM

Id Encuesta: 127245 - Ticket:54965 - Estatus:Autorizado

Período Electoral	PRECAMPAÑA
Ámbito	Local
Partido Político	PARTIDO DE LA REVOLUCIÓN DEMOCRÁTICA
Otro Partido	
Nombre Candidato	JUAN ZEPEDA
Descripción del Cargo	GOBERNADOR
Otro Cargo	
Lema / Versión	PRECANDIDATO ESTADO DE MEXICO JUAN ZEPEDA

Entidad	MÉXICO
Municipio	ECATEPEC DE MORELOS
Colonia	LAS AMERICA
Calle	AV. SIMON BOLIVAR
Número	SN
Entre calle	LIVERTADORES DE AMERICA
Y Calle	ABASOLO
C.P.	55770
Referencia	ENFRENTE DE JARDIN DE NIÑOS
Distritos Federales	
Distritos Locales	DISTRITO XVII

Observaciones

Tamaño Ancho: 2 metros, alto: 3 metros

Tipo Anuncio MANTAS



Sistema Integral de Monitoreo de Espectaculares

Reporte de recorrido

Usuario mario.vazquez Fecha Encuesta: 2/15/2017 4:47:55 PM

Id Encuesta: 127472 - Ticket:55031 - Estatus:No autorizado

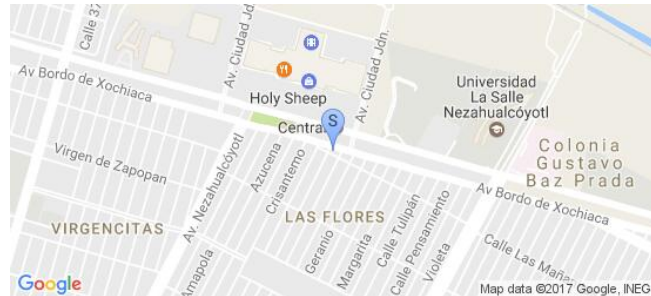
Período Electoral	PRECAMPAÑA
Ámbito	Local
Partido Político	PARTIDO DE LA REVOLUCIÓN DEMOCRÁTICA
Otro Partido	
Nombre Candidato	JUAN ZEPEDA
Descripción del Cargo	GOBERNADOR
Otro Cargo	
Lema / Versión	PRECANDIDATO A GOBERNADOR JUAN ZEPEDA ESTADO DE MEXICO

Entidad	MÉXICO
Municipio	NEZAHUALCÓYOTL
Colonia	LAS FLORES
Calle	AV. BORDO DE XOCHIACA
Número	SN
Entre calle	AV CIUDAD JARDIN
Y Calle	BORDO DE XOCHIACA
C.P.	57310
Referencia	CAMPO DE FUTBOL. FRENTE A LIVERPOOL PLAZA CD JARDIN
Distritos Federales	
Distritos Locales	DISTRITO XXIX

Observaciones

Tamaño Ancho: 15 metros, alto: 10 metros

Tipo Anuncio PANORÁMICOS



Sistema Integral de Monitoreo de Espectaculares

Reporte de recorrido

Usuario mario.vazquez Fecha Encuesta: 2/15/2017 5:06:46 PM

Id Encuesta: 127473 - Ticket:55031 - Estatus:No autorizado


Período Electoral	PRECAMPAÑA
Ámbito	Local
Partido Político	PARTIDO DE LA REVOLUCIÓN DEMOCRÁTICA
Otro Partido	
Nombre Candidato	JUAN ZEPEDA
Descripción del Cargo	GOBERNADOR
Otro Cargo	
Lema / Versión	PRECANDIDATO A GOBERNADOR JUAN ZEPEDA

Entidad	MÉXICO
Municipio	NEZAHUALCÓYOTL
Colonia	LAS FLORES
Calle	AV CHIMALHUACÁN
Número	61
Entre calle	CALLE 15
Y Calle	CALLE 14
C.P.	57310
Referencia	ESTACION DEL MEXIBUS EL BARQUITO
Distritos Federales	
Distritos Locales	DISTRITO XXIX

Observaciones

Tamaño Ancho: 10 metros, alto: 8 metros

Tipo Anuncio PANORÁMICOS



Sistema Integral de Monitoreo de Espectaculares

Reporte de recorrido

Usuario mario.vazquezu Fecha Encuesta: 2/15/2017 5:19:36 PM

Id Encuesta: 127475 - Ticket:55031 - Estatus:No autorizado

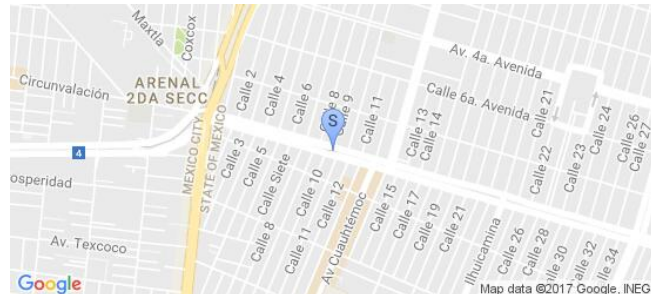
Período Electoral	PRECAMPAÑA
Ámbito	Local
Partido Político	PARTIDO DE LA REVOLUCIÓN DEMOCRÁTICA
Otro Partido	
Nombre Candidato	JUAN ZEPEDA
Descripción del Cargo	GOBERNADOR
Otro Cargo	
Lema / Versión	PRECANDIDATO A GOBERNADOR JUAN ZEPEDA ESTADO DE MÉXICO

Entidad	MÉXICO
Municipio	NEZAHUALCÓYOTL
Colonia	ESTADO DE MEXICO
Calle	AV CHIMALHUACAN
Número	SN
Entre calle	CALLE 8
Y Calle	CALLE 9
C.P.	57210
Referencia	BAJANDO EL PUENTE DE PERIFERICO
Distritos Federales	
Distritos Locales	DISTRITO XXIX

Observaciones

Tamaño Ancho: 15 metros, alto: 10 metros

Tipo Anuncio PANORÁMICOS



Sistema Integral de Monitoreo de Espectaculares

Reporte de recorrido

Usuario mario.vazquez Fecha Encuesta: 2/15/2017 5:43:50 PM

Id Encuesta: 127477 - Ticket:55031 - Estatus:No autorizado


Período Electoral	PRECAMPAÑA
Ámbito	Local
Partido Político	PARTIDO DE LA REVOLUCIÓN DEMOCRÁTICA
Otro Partido	
Nombre Candidato	JUAN ZEPEDA
Descripción del Cargo	GOBERNADOR
Otro Cargo	
Lema / Versión	PRECANDIDATO A GOBERNADOR

Entidad	MÉXICO
Municipio	NEZAHUALCÓYOTL
Colonia	EL BARCO
Calle	CALLE 7
Número	SN
Entre calle	VALLE DE BRAVO
Y Calle	AV CHIMALHUACÁN
C.P.	57400
Referencia	LAVADO Y ENGRASADO
Distritos Federales	
Distritos Locales	DISTRITO XXIX

Observaciones

Tamaño Ancho: 20 metros, alto: 15 metros

Tipo Anuncio PANORÁMICOS



Sistema Integral de Monitoreo de Espectaculares

Reporte de recorrido

Usuario mario.chavez Fecha Encuesta: 3/4/2017 10:52:31 AM

Id Encuesta: 127489 - Ticket:55033 - Estatus:No autorizado

Período Electoral	PRECAMPAÑA
Ámbito	Local
Partido Político	PARTIDO DE LA REVOLUCIÓN DEMOCRÁTICA
Otro Partido	
Nombre Candidato	JUAN ZEPEDA
Descripción del Cargo	GOBERNADOR
Otro Cargo	
Lema / Versión	JUAN ZEPEDA GOBERNADOR

Entidad	MÉXICO
Municipio	OZUMBA
Colonia	ZONA CONHURBADA
Calle	JOSE ANTONIO ALZATE
Número	SN
Entre calle	NARANJO
Y Calle	NOGALERA
C.P.	56800
Referencia	ARRIBA TIENDA DE MATERIALES
Distritos Federales	
Distritos Locales	DISTRITO XXXIII

Observaciones

Tamaño Ancho: 4 metros, alto: 3 metros

Tipo Anuncio MANTAS



Sistema Integral de Monitoreo de Espectaculares

Reporte de recorrido

Usuario mario.chavez Fecha Encuesta: 3/4/2017 11:01:59 AM

Id Encuesta: 127490 - Ticket:55033 - Estatus:No autorizado

Período Electoral	PRECAMPAÑA
Ámbito	Local
Partido Político	PARTIDO DE LA REVOLUCIÓN DEMOCRÁTICA
Otro Partido	
Nombre Candidato	JUAN ZEPEDA
Descripción del Cargo	GOBERNADOR
Otro Cargo	
Lema / Versión	DELFINA GOBERNADOR

Entidad	MÉXICO
Municipio	OZUMBA
Colonia	BARRIO SAN FRANCISCO
Calle	JOSE ANTONIO ALZATE
Número	SN
Entre calle	NARANJO
Y Calle	BARTOLOME DE LAS CASAS
C.P.	56800
Referencia	ARRIBA DE TORTILLERIA
Distritos Federales	
Distritos Locales	DISTRITO XXXIII

Observaciones

Tamaño Ancho: 4 metros, alto: 4 metros

Tipo Anuncio MANTAS



Sistema Integral de Monitoreo de Espectaculares

Reporte de recorrido

Usuario mario.chavez Fecha Encuesta: 3/4/2017 11:38:33 AM

Id Encuesta: 127492 - Ticket:55033 - Estatus:No autorizado


Período Electoral	PRECAMPAÑA
Ámbito	Local
Partido Político	PARTIDO DE LA REVOLUCIÓN DEMOCRÁTICA
Otro Partido	
Nombre Candidato	JUAN ZEPEDA
Descripción del Cargo	GOBERNADOR
Otro Cargo	
Lema / Versión	JUAN ZEPEDA GOBERNADO

Entidad	MÉXICO
Municipio	OZUMBA
Colonia	BARRIO SAN FRANCISCO
Calle	JOSE ANTONIO ALZATE
Número	SN
Entre calle	MELCHOR OCAMPO
Y Calle	SOR JUANA INES DE LA CRUZ
C.P.	56800
Referencia	TAQUERIA EL FOGON
Distritos Federales	
Distritos Locales	DISTRITO XXXIII

Observaciones

Tamaño Ancho: 4 metros, alto: 3 metros

Tipo Anuncio MANTAS



Sistema Integral de Monitoreo de Espectaculares

Reporte de recorrido

Usuario mario.chavez Fecha Encuesta: 3/4/2017 12:00:22 PM

Id Encuesta: 127493 - Ticket:55033 - Estatus:No autorizado


Período Electoral	PRECAMPAÑA
Ámbito	Local
Partido Político	PARTIDO DE LA REVOLUCIÓN DEMOCRÁTICA
Otro Partido	
Nombre Candidato	JUAN ZEPEDA
Descripción del Cargo	GOBERNADOR
Otro Cargo	
Lema / Versión	JUAN ZEPEDA GOBERNADOR

Entidad	MÉXICO
Municipio	OZUMBA
Colonia	OZUMBA DE ALZATE
Calle	CERRADA ALZATE SUR
Número	SN
Entre calle	DE LA CRUZ
Y Calle	TRES CUMBRES
C.P.	56800
Referencia	REFACCIONARIA KIOTO
Distritos Federales	
Distritos Locales	DISTRITO XXXIII

Observaciones

Tamaño Ancho: 4 metros, alto: 2 metros

Tipo Anuncio MANTAS



Sistema Integral de Monitoreo de Espectaculares

Reporte de recorrido

Usuario elvira.gomez Fecha Encuesta: 3/4/2017 12:04:59 PM

Id Encuesta: 127755 - Ticket:55081 - Estatus:No autorizado

Período Electoral	PRECAMPAÑA
Ámbito	Local
Partido Político	PARTIDO DE LA REVOLUCIÓN DEMOCRÁTICA
Otro Partido	
Nombre Candidato	GENÉRICO
Descripción del Cargo	OTRO LOCAL
Otro Cargo	GENÉRICO JO
Lema / Versión	NO AL GASOLINAZO

Entidad	MÉXICO
Municipio	ZUMPANGO
Colonia	SAN MIGUEL TEPETATES
Calle	CARRETERA AJOLOAPAN NOPALA
Número	SN
Entre calle	20 DE NOV
Y Calle	SIN
C.P.	55600
Referencia	PLACA VERDE SEÑALAMIENTO STA MARIA AJOLOAPAN
Distritos Federales	
Distritos Locales	DISTRITO XXVIII

Observaciones

Tamaño Ancho: 12 metros, alto: 3 metros

Tipo Anuncio MUROS



Sistema Integral de Monitoreo de Espectaculares

Reporte de recorrido

Usuario lucero.sandoval Fecha Encuesta: 3/3/2017 2:10:37 PM

Id Encuesta: 128392 - Ticket:55275 - Estatus:No autorizado

Período Electoral	PRECAMPAÑA
Ámbito	Local
Partido Político	PARTIDO DE LA REVOLUCIÓN DEMOCRÁTICA
Otro Partido	
Nombre Candidato	JUAN ZEPEDA
Descripción del Cargo	GOBERNADOR
Otro Cargo	
Lema / Versión	JUAN ZEPEDA GOBERNADOR

Entidad	MÉXICO
Municipio	ATIZAPÁN DE ZARAGOZA
Colonia	LAS ÁGUILAS
Calle	AV 1
Número	SN
Entre calle	GOLONDRINA DE MAR
Y Calle	AGUILA REAL
C.P.	52949
Referencia	FRENTE A CANCHA DE BÁSQUET BALL
Distritos Federales	
Distritos Locales	DISTRITO XIV

Observaciones

Tamaño Ancho: 3 metros, alto: 4 metros



Tipo Anuncio PANORÁMICOS



Sistema Integral de Monitoreo de Espectaculares

Reporte de recorrido

Usuario lucero.sandoval Fecha Encuesta: 3/3/2017 2:17:13 PM

Id Encuesta: 128393 - Ticket:55275 - Estatus:No autorizado

Período Electoral	PRECAMPAÑA
Ámbito	Local
Partido Político	PARTIDO DE LA REVOLUCIÓN DEMOCRÁTICA
Otro Partido	
Nombre Candidato	EDUARDO NERI
Descripción del Cargo	GOBERNADOR
Otro Cargo	
Lema / Versión	VOTA 5 DE MARZO

Entidad	MÉXICO
Municipio	ATIZAPÁN DE ZARAGOZA
Colonia	LAS ÁGUILAS
Calle	AV 1
Número	SN
Entre calle	AGUILA REAL
Y Calle	CALLE 3
C.P.	52949
Referencia	FRENTE A COCINA ECONÓMICA LOLITA Y CELE
Distritos Federales	
Distritos Locales	DISTRITO XIV

Observaciones

Tamaño Ancho: 25 metros, alto: 2 metros



Tipo Anuncio MUROS



Sistema Integral de Monitoreo de Espectaculares

Reporte de recorrido

Usuario lucero.sandoval Fecha Encuesta: 3/3/2017 2:21:22 PM

Id Encuesta: 128394 - Ticket:55275 - Estatus:No autorizado

Período Electoral	PRECAMPAÑA
Ámbito	Local
Partido Político	PARTIDO DE LA REVOLUCIÓN DEMOCRÁTICA
Otro Partido	
Nombre Candidato	EDUARDO NERI
Descripción del Cargo	GOBERNADOR
Otro Cargo	
Lema / Versión	VOTA 5 DE MARZO

Entidad	MÉXICO
Municipio	ATIZAPÁN DE ZARAGOZA
Colonia	LAS ÁGUILAS
Calle	AV 1
Número	SN
Entre calle	CALLE 3
Y Calle	CALLE 5
C.P.	52949
Referencia	FRENTE A SERVICIO AUTOMOTRIZ ESPRCIALIZADO
Distritos Federales	
Distritos Locales	DISTRITO XIV

Observaciones

Tamaño Ancho: 25 metros, alto: 2 metros

Tipo Anuncio MUROS

