

Sistema Integral de Monitoreo de Espectaculares

Reporte de recorrido

Usuario lorena.martinez

Id Encuesta: 19553 - Ticket:3485 - Estatus:Autorizado

Período Electoral	CAMPAÑA
Ámbito	Federal
Partido Político	ENCUENTRO SOCIAL
Otro Partido	
Nombre Candidato	PACO VALDIVIA
Descripción del Cargo	DIPUTADO FEDERAL
Otro Cargo	
Lema / Versión	POR LA TRASFORMACIÓN DE TU COLONIA

Entidad	GUANAJUATO
Municipio	LEÓN
Colonia	SAN MIGUEL
Calle	TORRES LANDA
Número	SIN
Entre calle	TIERRA BLANCA
Y Calle	TORRES LANDA
C.P.	37000
Referencia	MANTA COLGADA EN CASA HABITACION
Distritos Federales	DISTRITO VI
Distritos Locales	

Observaciones

Tamaño Ancho: 2 metros, alto: 3 metros

Tipo Anuncio MANTAS



Sistema Integral de Monitoreo de Espectaculares

Reporte de recorrido

Usuario alejandro.davilam

Id Encuesta: 56687 - Ticket:17334 - Estatus: Autorizado

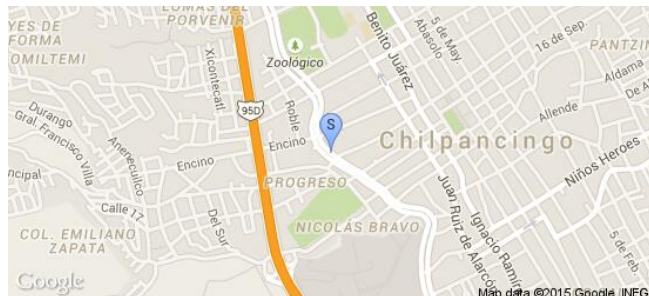
<b>Período Electoral</b>	CAMPAÑA
<b>Ámbito</b>	Federal
<b>Partido Político</b>	ENCUENTRO SOCIAL
<b>Otro Partido</b>	
<b>Nombre Candidato</b>	ABRAHAM JIMÉNEZ MONTIEL
<b>Descripción del Cargo</b>	INSTITUCIONAL FEDERAL
<b>Otro Cargo</b>	
<b>Lema / Versión</b>	PORQUE SALUD ES PROGRESO

<b>Entidad</b>	GUERRERO
<b>Municipio</b>	CHILPANCINGO DE LOS BRAVO
<b>Colonia</b>	CENTRO
<b>Calle</b>	BOULEVARD ALEJANDRO CERVANTES
<b>Número</b>	S/N
<b>Entre calle</b>	MADERO
<b>Y Calle</b>	QUINTANA ROO
<b>C.P.</b>	39000
<b>Referencia</b>	FRENTE A PARQUE DE JUBILADOS
<b>Distritos Federales</b>	
<b>Distritos Locales</b>	DISTRITO VII

**Observaciones**

**Tamaño** Ancho: 5 metros, alto: 4 metros

**Tipo Anuncio** MANTAS



Sistema Integral de Monitoreo de Espectaculares

Reporte de recorrido

Usuario miguel.betancourt

Id Encuesta: 56954 - Ticket:17364 - Estatus:Autorizado

Período Electoral	CAMPAÑA
Ámbito	Federal
Partido Político	ENCUENTRO SOCIAL
Otro Partido	
Nombre Candidato	JORGE DOMÍNGUEZ
Descripción del Cargo	DIPUTADO FEDERAL
Otro Cargo	
Lema / Versión	CON: FE, VALORES Y ESPERANZA

Entidad	GUERRERO
Municipio	IGUALA DE LA INDEPENDENCIA
Colonia	TOMATAL
Calle	CARRETERA FEDERAL IGUALA CHILPANCINGO
Número	SIN NÚMERO
Entre calle	SOBRE CARRETERA
Y Calle	SOBRE CARRETERA
C.P.	40096
Referencia	FRENTE A TALLER VULCANIZADORA
Distritos Federales	DISTRITO II
Distritos Locales	

Observaciones

Tamaño Ancho: 5 metros, alto: 3 metros

Tipo Anuncio PANORÁMICOS



Sistema Integral de Monitoreo de Espectaculares

Reporte de recorrido

Usuario miguel.betancourt


Id Encuesta: 57173 - Ticket:17387 - Estatus: Autorizado

<b>Período Electoral</b>	CAMPAÑA
<b>Ámbito</b>	Federal
<b>Partido Político</b>	ENCUENTRO SOCIAL
<b>Otro Partido</b>	
<b>Nombre Candidato</b>	JORGE DOMÍNGUEZ
<b>Descripción del Cargo</b>	DIPUTADO FEDERAL
<b>Otro Cargo</b>	
<b>Lema / Versión</b>	CON: FE, VALORES Y ESPERANZA

<b>Entidad</b>	GUERRERO
<b>Municipio</b>	IGUALA DE LA INDEPENDENCIA
<b>Colonia</b>	NICOLÁS BRAVO
<b>Calle</b>	CARRETERA FEDERAL IGUALA TAXCO
<b>Número</b>	SIN NÚMERO
<b>Entre calle</b>	SOBRE CARRETERA
<b>Y Calle</b>	SOBRE CARRETERA
<b>C.P.</b>	40033
<b>Referencia</b>	FRENTE A COLEGIO DE BACHILLERES PLANTEL 3 IGUALA
<b>Distritos Federales</b>	DISTRITO II
<b>Distritos Locales</b>	

**Observaciones**

**Tamaño** Ancho: 3 metros, alto: 2 metros



**Tipo Anuncio** PANORÁMICOS



Sistema Integral de Monitoreo de Espectaculares

Reporte de recorrido

Usuario miguel.betancourt

Id Encuesta: 57597 - Ticket:17438 - Estatus:Autorizado


<b>Período Electoral</b>	CAMPAÑA
<b>Ámbito</b>	Federal
<b>Partido Político</b>	ENCUENTRO SOCIAL
<b>Otro Partido</b>	
<b>Nombre Candidato</b>	JORGE DOMINGUEZ SALGADO
<b>Descripción del Cargo</b>	DIPUTADO FEDERAL
<b>Otro Cargo</b>	
<b>Lema / Versión</b>	CON: FE, VALORES Y ESPERANZA

<b>Entidad</b>	GUERRERO
<b>Municipio</b>	IGUALA DE LA INDEPENDENCIA
<b>Colonia</b>	PPG
<b>Calle</b>	PERIFÉRICO NORTE
<b>Número</b>	SIN NUMERO
<b>Entre calle</b>	SOBRE PERIFÉRICO
<b>Y Calle</b>	SOBRE PERIFÉRICO
<b>C.P.</b>	40000
<b>Referencia</b>	FRENTE A TALLER MECÁNICO JULIO
<b>Distritos Federales</b>	DISTRITO II
<b>Distritos Locales</b>	

**Observaciones**

**Tamaño** Ancho: 3 metros, alto: 2 metros

**Tipo Anuncio** PANORÁMICOS



Sistema Integral de Monitoreo de Espectaculares

Reporte de recorrido

Usuario miguel.betancourt

Id Encuesta: 57598 - Ticket:17438 - Estatus:Autorizado


<b>Período Electoral</b>	CAMPAÑA
<b>Ámbito</b>	Federal
<b>Partido Político</b>	ENCUENTRO SOCIAL
<b>Otro Partido</b>	
<b>Nombre Candidato</b>	JORGE DOMÍNGUEZ SALGADO
<b>Descripción del Cargo</b>	DIPUTADO FEDERAL
<b>Otro Cargo</b>	
<b>Lema / Versión</b>	CON: FE, VALORES Y ESPERANZA

<b>Entidad</b>	GUERRERO
<b>Municipio</b>	IGUALA DE LA INDEPENDENCIA
<b>Colonia</b>	PPG
<b>Calle</b>	PERIFÉRICO NORTE
<b>Número</b>	SIN NUMERO
<b>Entre calle</b>	SOBRE PERIFÉRICO
<b>Y Calle</b>	SOBRE PERIFÉRICO
<b>C.P.</b>	40000
<b>Referencia</b>	FRENTE A TALLER MECÁNICO JULIO
<b>Distritos Federales</b>	DISTRITO II
<b>Distritos Locales</b>	

**Observaciones** A UN COSTADO DE ESPECTACULAR DEL MISMO CANDIDATO

**Tamaño** Ancho: 3 metros, alto: 2 metros

**Tipo Anuncio** PANORÁMICOS



Sistema Integral de Monitoreo de Espectaculares

Reporte de recorrido

Usuario oscar.avila

Id Encuesta: 10490 - Ticket:2040 - Estatus: Autorizado

<b>Período Electoral</b>	CAMPAÑA
<b>Ámbito</b>	Federal
<b>Partido Político</b>	ENCUENTRO SOCIAL
<b>Otro Partido</b>	
<b>Nombre Candidato</b>	NAPOLEON GONZÁLEZ PÉREZ
<b>Descripción del Cargo</b>	DIPUTADO FEDERAL
<b>Otro Cargo</b>	
<b>Lema / Versión</b>	TÚ TIENES EL PODER HAZLO VALER

<b>Entidad</b>	HIDALGO
<b>Municipio</b>	TIZAYUCA
<b>Colonia</b>	BARRIO DE ATEMPA
<b>Calle</b>	AVENIDA JUAREZ
<b>Número</b>	30
<b>Entre calle</b>	JUAREZ SUR
<b>Y Calle</b>	HEROES
<b>C.P.</b>	43808
<b>Referencia</b>	FRENTE A INSTITUCION BANCARIA BANORTE
<b>Distritos Federales</b>	DISTRITO VII
<b>Distritos Locales</b>	

**Observaciones** FRENTE A BANORTE

**Tamaño** Ancho: 6 metros, alto: 3 metros

**Tipo Anuncio** PANORÁMICOS



Sistema Integral de Monitoreo de Espectaculares

Reporte de recorrido

Usuario faustino.hidalgo

Id Encuesta: 11399 - Ticket:2181 - Estatus:Autorizado

**Período Electoral** CAMPAÑA  
**Ámbito** Federal

**Entidad** HIDALGO  
**Municipio** ATLAPEXCO  
**Colonia** NUEVA LINDA VISTA  
**Calle** CARRETERA HUEJUTLA HUAUTLA  
**Número** SIN NUMERO  
**Entre calle** CARRETERA ATLAPEXCO HUAUTLA  
**Y Calle** GONZALO DE LA CRUZ  
**C.P.** 43050  
**Referencia** FRENTE AL JARDIN DE NIÑOS  
**Distritos Federales** DISTRITO I  
**Distritos Locales**

**Partido Político** ENCUENTRO SOCIAL  
**Otro Partido**  
**Nombre Candidato** DANY ANDRADE  
**Descripción del Cargo** DIPUTADO FEDERAL  
**Otro Cargo**  
**Lema / Versión** MI ORIGEN ES COMPROMISO HAGÁMOSLO NOSOTROS

**Observaciones**

**Tamaño** Ancho: 5 metros, alto: 4 metros

**Tipo Anuncio** MANTAS





Sistema Integral de Monitoreo de Espectaculares

Reporte de recorrido

Usuario oscar.avila

Id Encuesta: 11415 - Ticket:2184 - Estatus: Autorizado

<b>Período Electoral</b>	CAMPAÑA
<b>Ámbito</b>	Federal
<b>Partido Político</b>	ENCUENTRO SOCIAL
<b>Otro Partido</b>	
<b>Nombre Candidato</b>	NAPOLEON GONZÁLEZ PÉREZ
<b>Descripción del Cargo</b>	DIPUTADO FEDERAL
<b>Otro Cargo</b>	
<b>Lema / Versión</b>	TÚ TIENES EL PODER HAZLO VALER

<b>Entidad</b>	HIDALGO
<b>Municipio</b>	TOLCAYUCA
<b>Colonia</b>	FELIPE ANGELES
<b>Calle</b>	ADOLFO LOPEZ MATEOS
<b>Número</b>	27
<b>Entre calle</b>	HIDALGO
<b>Y Calle</b>	BENITO JUAREZ
<b>C.P.</b>	43875
<b>Referencia</b>	FRENTE A CARRETERA MEXICO PACHUCA
<b>Distritos Federales</b>	DISTRITO VII
<b>Distritos Locales</b>	

**Observaciones** FRENTE A CARRETERA MEXICO

**Tamaño** Ancho: 11 metros, alto: 2.3 metros

**Tipo Anuncio** MUROS



**Sistema Integral de Monitoreo de Espectaculares**
**Reporte de recorrido**

Usuario oscar.avila


Id Encuesta: 11416 - Ticket:2184 - Estatus:Autorizado

**Período Electoral** CAMPAÑA  
**Ámbito** Federal

**Entidad** HIDALGO  
**Municipio** TOLCAYUCA  
**Colonia** FELIPE ANGELES  
**Calle** ADOLFO LOPEZ MATEOS  
**Número** 27  
**Entre calle** BENITO JUAREZ  
**Y Calle** HIDALGO  
**C.P.** 43875  
**Referencia** FRENTE A CARRETERA MEXICO PACHUCA  
**Distritos Federales** DISTRITO VII  
**Distritos Locales**
**Partido Político** ENCUENTRO SOCIAL  
**Otro Partido**  
**Nombre Candidato** NAPOLEON GONZÁLEZ PÉREZ  
**Descripción del Cargo** DIPUTADO FEDERAL  
**Otro Cargo**  
**Lema / Versión** TÚ TIENES EL PODER HAZLO VALER

**Observaciones** FRENTE A CARRETERA MEXICO PACHUCA

**Tamaño** Ancho: 9 metros, alto: 2.3 metros

**Tipo Anuncio** MUROS


Sistema Integral de Monitoreo de Espectaculares

Reporte de recorrido

Usuario oscar.avila

Id Encuesta: 11417 - Ticket:2184 - Estatus: Autorizado

Período Electoral	CAMPAÑA
Ámbito	Federal
Partido Político	ENCUENTRO SOCIAL
Otro Partido	
Nombre Candidato	GENÉRICO
Descripción del Cargo	INSTITUCIONAL FEDERAL
Otro Cargo	
Lema / Versión	HAGÁMOSLO NOSOTROS

Entidad	HIDALGO
Municipio	TOLCAYUCA
Colonia	FELIPE ANGELES
Calle	HIDALGO
Número	27
Entre calle	BENITO JUAREZ
Y Calle	SIN NOMBRE
C.P.	43875
Referencia	A UN COSTADO CARRETERA MEXICO PACHUCA
Distritos Federales	DISTRITO VII
Distritos Locales	

Observaciones	A UN COSTADO DE LA CARRETERA MEXICO PACHUCA
---------------	---

Tamaño Ancho: 19 metros, alto: 2.3 metros

Tipo Anuncio MUROS



Sistema Integral de Monitoreo de Espectaculares

Reporte de recorrido

Usuario enrique.sanchez

Id Encuesta: 12098 - Ticket:2291 - Estatus: Autorizado

Período Electoral	CAMPAÑA
Ámbito	Federal
Partido Político	ENCUENTRO SOCIAL
Otro Partido	
Nombre Candidato	HÉCTOR CRUZ OLGUÍN
Descripción del Cargo	DIPUTADO FEDERAL
Otro Cargo	
Lema / Versión	VA POR LA FAMILIA

Entidad	HIDALGO
Municipio	ACTOPAN
Colonia	CENTRO
Calle	GONZALEZ ORTEGA
Número	SN
Entre calle	GONZÁLEZ ORTEGA
Y Calle	CHURUBUSCO
C.P.	42500
Referencia	FRENTE A LLANTERA MICHELIN
Distritos Federales	DISTRITO III
Distritos Locales	

Observaciones NINGUNA

Tamaño Ancho: 3 metros, alto: 3 metros

Tipo Anuncio MANTAS



Sistema Integral de Monitoreo de Espectaculares

Reporte de recorrido

Usuario enrique.sanchez

Id Encuesta: 12102 - Ticket:2291 - Estatus: Autorizado

Período Electoral	CAMPAÑA
Ámbito	Federal
Partido Político	ENCUENTRO SOCIAL
Otro Partido	
Nombre Candidato	HÉCTOR CRUZ OLGUÍN
Descripción del Cargo	DIPUTADO FEDERAL
Otro Cargo	
Lema / Versión	VA POR LA FAMILIA

Entidad	HIDALGO
Municipio	ACTOPAN
Colonia	CENTRO
Calle	CARRETERA MEXICO LAREDO
Número	SN
Entre calle	MORELOS
Y Calle	CARRETERA MEXICO LAREDO
C.P.	42500
Referencia	FRENTE A TIENDA AURRERA
Distritos Federales	DISTRITO III
Distritos Locales	

Observaciones NINGUNA

Tamaño Ancho: 5 metros, alto: 8 metros

Tipo Anuncio MANTAS



Sistema Integral de Monitoreo de Espectaculares

Reporte de recorrido

Usuario enrique.sanchez

Id Encuesta: 12125 - Ticket:2294 - Estatus: Autorizado

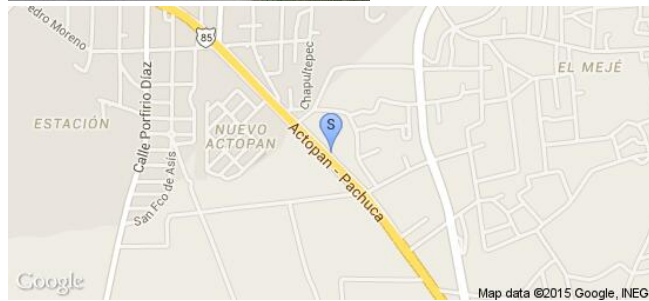
Período Electoral	CAMPAÑA
Ámbito	Federal
Partido Político	ENCUENTRO SOCIAL
Otro Partido	
Nombre Candidato	HÉCTOR CRUZ OLGUÍN
Descripción del Cargo	DIPUTADO FEDERAL
Otro Cargo	
Lema / Versión	.

Entidad	HIDALGO
Municipio	ACTOPAN
Colonia	FRACCIONAMIENTO NUEVO ACTOPAN
Calle	CARR MEXICO LAREDO
Número	SN
Entre calle	CARRETERA MEXICO LAREDO
Y Calle	SIN NOMBRE
C.P.	42500
Referencia	A UN COSTADO DEL CLUB DE LEONES
Distritos Federales	DISTRITO III
Distritos Locales	

Observaciones A UN COSTADO DEL CLUB DE LEONES

Tamaño Ancho: 40 metros, alto: 3 metros

Tipo Anuncio MUROS



**Sistema Integral de Monitoreo de Espectaculares**
**Reporte de recorrido**

Usuario enrique.sanchez

Id Encuesta: 12300 - Ticket:2320 - Estatus:Autorizado

<b>Período Electoral</b>	CAMPAÑA
<b>Ámbito</b>	Federal
<b>Partido Político</b>	ENCUENTRO SOCIAL
<b>Otro Partido</b>	
<b>Nombre Candidato</b>	HÉCTOR CRUZ OLGUÍN
<b>Descripción del Cargo</b>	DIPUTADO FEDERAL
<b>Otro Cargo</b>	
<b>Lema / Versión</b>	VA POR LA FAMILIA

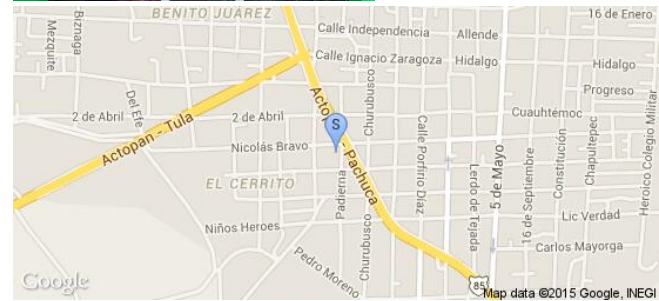
<b>Entidad</b>	HIDALGO
<b>Municipio</b>	ACTOPAN
<b>Colonia</b>	CENTRO
<b>Calle</b>	LA PAZ
<b>Número</b>	SN
<b>Entre calle</b>	CARRETERA MEXICO LAREDO
<b>Y Calle</b>	ALTAMIRANO
<b>C.P.</b>	42500
<b>Referencia</b>	EN EL NEGOCIO DE TACOS EL JONUCO
<b>Distritos Federales</b>	DISTRITO III
<b>Distritos Locales</b>	

<b>Observaciones</b>	NINGUNA
----------------------	---------

<b>Tamaño</b>	Ancho: .5 metros, alto: .7 metros
---------------	-----------------------------------



<b>Tipo Anuncio</b>	PROPAGANDA UTILITARIA
---------------------	-----------------------



Sistema Integral de Monitoreo de Espectaculares

Reporte de recorrido

Usuario enrique.sanchez

Id Encuesta: 12301 - Ticket:2320 - Estatus: Autorizado

<b>Período Electoral</b>	CAMPAÑA
<b>Ámbito</b>	Federal
<b>Partido Político</b>	ENCUENTRO SOCIAL
<b>Otro Partido</b>	
<b>Nombre Candidato</b>	HÉCTOR CRUZ OLGUÍN
<b>Descripción del Cargo</b>	DIPUTADO FEDERAL
<b>Otro Cargo</b>	
<b>Lema / Versión</b>	VA POR LA FAMILIA

<b>Entidad</b>	HIDALGO
<b>Municipio</b>	ACTOPAN
<b>Colonia</b>	CENTRO
<b>Calle</b>	LA PAZ
<b>Número</b>	SN
<b>Entre calle</b>	MORELOS
<b>Y Calle</b>	ZARAGOZA
<b>C.P.</b>	42500
<b>Referencia</b>	EN EL EXTERIOR DE NEGOCIO DE AZULEJO
<b>Distritos Federales</b>	DISTRITO III
<b>Distritos Locales</b>	

**Observaciones** NINGUNA

**Tamaño** Ancho: 2 metros, alto: 5 metros

**Tipo Anuncio** MANTAS





Sistema Integral de Monitoreo de Espectaculares

Reporte de recorrido

Usuario enrique.sanchez

Id Encuesta: 12302 - Ticket:2320 - Estatus: Autorizado

Período Electoral	CAMPAÑA
Ámbito	Federal
Partido Político	ENCUENTRO SOCIAL
Otro Partido	
Nombre Candidato	HÉCTOR CRUZ OLGUÍN
Descripción del Cargo	DIPUTADO FEDERAL
Otro Cargo	
Lema / Versión	VA POR LA FAMILIA

Entidad	HIDALGO
Municipio	ACTOPAN
Colonia	CENTRO
Calle	LA PAZ
Número	SN
Entre calle	MORELOS
Y Calle	ZARAGOZA
C.P.	42500
Referencia	FRENTE A AURRERA
Distritos Federales	DISTRITO III
Distritos Locales	

Observaciones NINGUNA

Tamaño Ancho: 3 metros, alto: 3 metros

Tipo Anuncio MANTAS



Sistema Integral de Monitoreo de Espectaculares

Reporte de recorrido

Usuario faustino.hidalgo

Id Encuesta: 12741 - Ticket:2370 - Estatus:Autorizado

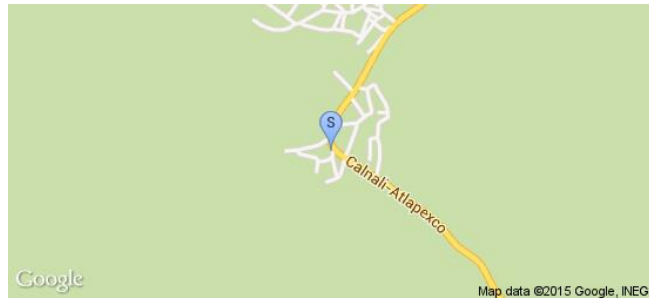
<b>Período Electoral</b>	CAMPAÑA
<b>Ámbito</b>	Federal
<b>Partido Político</b>	ENCUENTRO SOCIAL
<b>Otro Partido</b>	
<b>Nombre Candidato</b>	DANY ANDRADE
<b>Descripción del Cargo</b>	DIPUTADO FEDERAL
<b>Otro Cargo</b>	
<b>Lema / Versión</b>	NO TE EQUIVOQUES OTRA VEZ

<b>Entidad</b>	HIDALGO
<b>Municipio</b>	YAHUALICA
<b>Colonia</b>	LOC ACALAMATITLA
<b>Calle</b>	SIN NOMBRE
<b>Número</b>	SIN NUMERO
<b>Entre calle</b>	CARRETERA A YAHUALICA
<b>Y Calle</b>	SIN NOMBRE
<b>C.P.</b>	43080
<b>Referencia</b>	ENFRENTE DE LA GALERA
<b>Distritos Federales</b>	DISTRITO I
<b>Distritos Locales</b>	

**Observaciones**

**Tamaño** Ancho: 15 metros, alto: 1 metros

**Tipo Anuncio** MUROS



Sistema Integral de Monitoreo de Espectaculares

Reporte de recorrido

Usuario faustino.hidalgo

Id Encuesta: 12742 - Ticket:2370 - Estatus: Autorizado

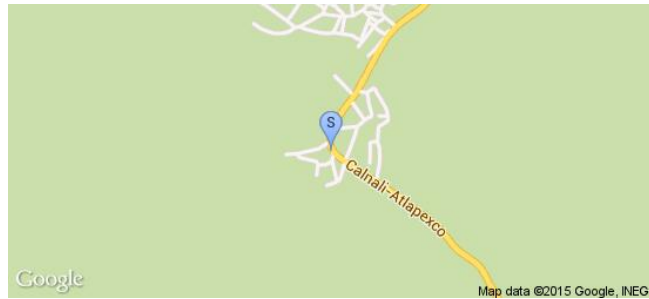
Período Electoral	CAMPAÑA
Ámbito	Federal
Partido Político	ENCUENTRO SOCIAL
Otro Partido	
Nombre Candidato	DANY ANDRADE
Descripción del Cargo	DIPUTADO FEDERAL
Otro Cargo	
Lema / Versión	.

Entidad	HIDALGO
Municipio	YAHUALICA
Colonia	LOC ACALAMATITLA
Calle	SIN NOMBRE
Número	SIN NUMERO
Entre calle	CARRETERA A YAHUALICA
Y Calle	SIN NOMBRE
C.P.	43080
Referencia	ENFRENTE DE LA GALERA CASA ROSA
Distritos Federales	DISTRITO I
Distritos Locales	

Observaciones

Tamaño Ancho: 11.5 metros, alto: 1 metros

Tipo Anuncio MUROS



Sistema Integral de Monitoreo de Espectaculares

Reporte de recorrido

Usuario faustino.hidalgo

Id Encuesta: 13105 - Ticket:2383 - Estatus:Autorizado

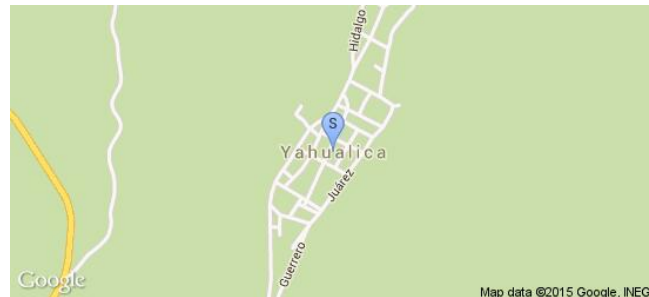
<b>Período Electoral</b>	CAMPAÑA
<b>Ámbito</b>	Federal
<b>Partido Político</b>	ENCUENTRO SOCIAL
<b>Otro Partido</b>	
<b>Nombre Candidato</b>	DANY ANDRADE
<b>Descripción del Cargo</b>	DIPUTADO FEDERAL
<b>Otro Cargo</b>	
<b>Lema / Versión</b>	MI ORIGEN ES COMPROMISO

<b>Entidad</b>	HIDALGO
<b>Municipio</b>	YAHUALICA
<b>Colonia</b>	LOC MECATLAN
<b>Calle</b>	CARRETERA A CALNALI
<b>Número</b>	SIN NUMERO
<b>Entre calle</b>	CARRETERA A CALNALI
<b>Y Calle</b>	SIN NOMBRE
<b>C.P.</b>	43086
<b>Referencia</b>	A BORDE DE CARRETERA FRENTE AL COMEDOR MAMA TENCHA
<b>Distritos Federales</b>	DISTRITO I
<b>Distritos Locales</b>	

**Observaciones** CASA DE MATERIALES

**Tamaño** Ancho: 2.5 metros, alto: 2 metros

**Tipo Anuncio** MANTAS



Sistema Integral de Monitoreo de Espectaculares

Reporte de recorrido

Usuario faustino.hidalgo

Id Encuesta: 13106 - Ticket:2383 - Estatus: Autorizado

**Período Electoral** CAMPAÑA  
**Ámbito** Federal

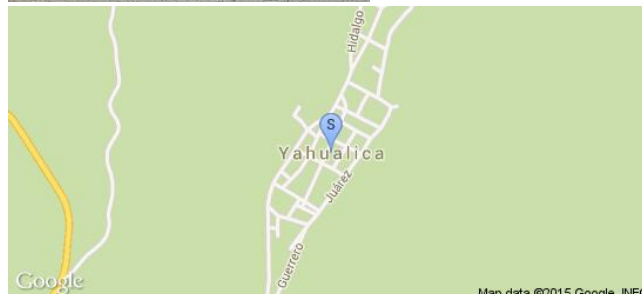
**Partido Político** ENCUENTRO SOCIAL  
**Otro Partido**  
**Nombre Candidato** DANDY ANDRADE  
**Descripción del Cargo** DIPUTADO FEDERAL  
**Otro Cargo**  
**Lema / Versión** .

**Entidad** HIDALGO  
**Municipio** YAHUALICA  
**Colonia** LOC MECATLAN  
**Calle** CARRETERA  
**Número** SIN NUMERO  
**Entre calle** CARRETERA A CALNALI  
**Y Calle** CALLE SIN NOMBRE  
**C.P.** 43086  
**Referencia** FRENTE AL PANTEON  
**Distritos Federales** DISTRITO I  
**Distritos Locales**

**Observaciones** PINTADO EN CUNETETA. INFRAESTRUCTURA

**Tamaño** Ancho: 25 metros, alto: 1.2 metros

**Tipo Anuncio** MUROS



**Sistema Integral de Monitoreo de Espectaculares**
**Reporte de recorrido**

Usuario faustino.hidalgo

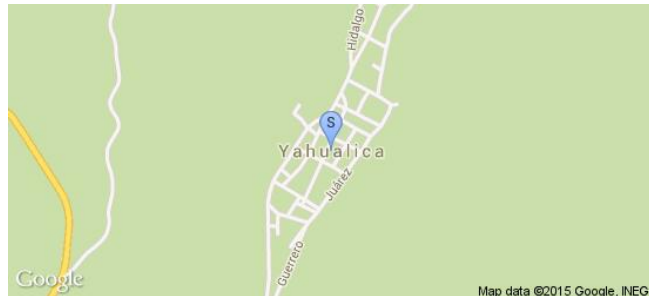
Id Encuesta: 13107 - Ticket:2383 - Estatus: Autorizado

Período Electoral	CAMPAÑA
Ámbito	Federal
Partido Político	ENCUENTRO SOCIAL
Otro Partido	
Nombre Candidato	DANY ANDRADE
Descripción del Cargo	DIPUTADO FEDERAL
Otro Cargo	
Lema / Versión	

Entidad	HIDALGO
Municipio	YAHUALICA
Colonia	LOC MECATLAN
Calle	CARRETERA A CALNALI
Número	SIN NUMERO
Entre calle	CARRETERA A CALNALI
Y Calle	SIN NOMBRE
C.P.	43086
Referencia	ENFRENTE DE UNA CAPILLITA
Distritos Federales	DISTRITO I
Distritos Locales	

**Observaciones** PINTADO EN CUNETA ES INFRAESTRUCTURA

**Tamaño** Ancho: 16.8 metros, alto: 1.2 metros

**Tipo Anuncio** MUROS


Sistema Integral de Monitoreo de Espectaculares

Reporte de recorrido

Usuario faustino.hidalgo

Id Encuesta: 13108 - Ticket:2383 - Estatus: Autorizado

**Período Electoral** CAMPAÑA  
**Ámbito** Federal

**Partido Político** ENCUENTRO SOCIAL

**Otro Partido**

**Nombre Candidato** DANY ANDRADE

**Descripción del Cargo** DIPUTADO FEDERAL

**Otro Cargo**

**Lema / Versión** MI ORIGEN ES COMPROMISO HAGÁMOSLO NOSOTROS

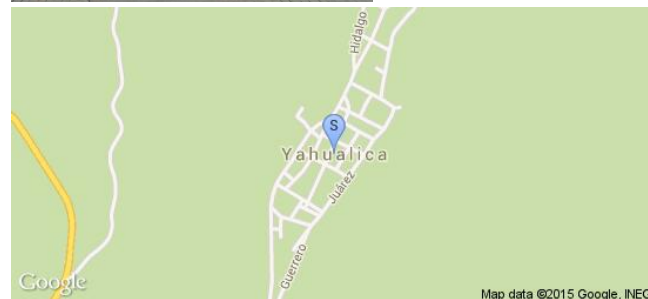
**Observaciones**

**Tamaño** Ancho: 3 metros, alto: 2 metros



**Entidad** HIDALGO  
**Municipio** YAHUALICA  
**Colonia** LOC MECATLAN  
**Calle** CARRETERA A CALNALI  
**Número** SIN NÚMERO  
**Entre calle** CARRETERA A CALNALI  
**Y Calle** SIN NOMBRE  
**C.P.** 43086  
**Referencia** ARRIBA FUNERARIA  
**Distritos Federales** DISTRITO I  
**Distritos Locales**

**Tipo Anuncio** MANTAS



Sistema Integral de Monitoreo de Espectaculares

Reporte de recorrido

Usuario faustino.hidalgo

Id Encuesta: 13109 - Ticket:2383 - Estatus:Autorizado

**Período Electoral** CAMPAÑA  
**Ámbito** Federal

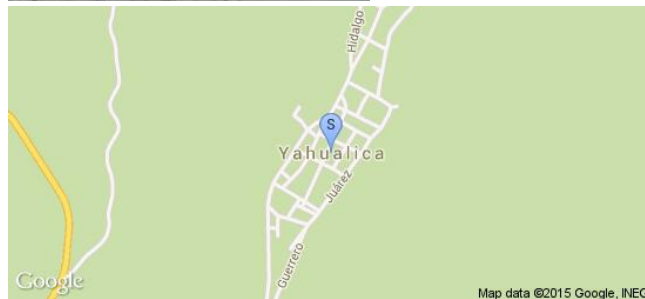
**Partido Político** ENCUENTRO SOCIAL  
**Otro Partido**  
**Nombre Candidato** DANY ANDRADE  
**Descripción del Cargo** DIPUTADO FEDERAL  
**Otro Cargo**  
**Lema / Versión** .

**Entidad** HIDALGO  
**Municipio** YAHUALICA  
**Colonia** LOC MECATLAN  
**Calle** SIN NOMBRE  
**Número** SIN NUMERO  
**Entre calle** CARRETERA A CALNALI  
**Y Calle** CALLE SIN NOMBRE  
**C.P.** 43086  
**Referencia** ENFRENTE AL CRUZERO DE MECATLAN  
**Distritos Federales** DISTRITO I  
**Distritos Locales**

**Observaciones**

**Tamaño** Ancho: 4 metros, alto: 3.2 metros

**Tipo Anuncio** MUROS





Sistema Integral de Monitoreo de Espectaculares

Reporte de recorrido

Usuario faustino.hidalgo

Id Encuesta: 13110 - Ticket:2383 - Estatus: Autorizado

**Período Electoral** CAMPAÑA  
**Ámbito** Federal

**Partido Político** ENCUENTRO SOCIAL  
**Otro Partido**  
**Nombre Candidato** DANY ANDRADE  
**Descripción del Cargo** DIPUTADO FEDERAL  
**Otro Cargo**  
**Lema / Versión** .

**Entidad** HIDALGO  
**Municipio** YAHUALICA  
**Colonia** LOC MECATLAN  
**Calle** SIN NOMBRE  
**Número** SIN NUMERO  
**Entre calle** CARRETERA A CALNALI  
**Y Calle** SIN NOMBRE  
**C.P.** 43086  
**Referencia** JUNTO A LA GALERA KIOSCO  
**Distritos Federales** DISTRITO I  
**Distritos Locales**

**Observaciones** 7 DE JULIO MURO DE CANCHA DE FUTBOL

**Tamaño** Ancho: 20 metros, alto: 1.5 metros

**Tipo Anuncio** MUROS



Sistema Integral de Monitoreo de Espectaculares

Reporte de recorrido

Usuario carlos.duran

Id Encuesta: 13272 - Ticket:2420 - Estatus: Autorizado

<b>Período Electoral</b>	CAMPAÑA
<b>Ámbito</b>	Federal
<b>Partido Político</b>	ENCUENTRO SOCIAL
<b>Otro Partido</b>	
<b>Nombre Candidato</b>	MARTHA SOTO
<b>Descripción del Cargo</b>	DIPUTADO FEDERAL
<b>Otro Cargo</b>	
<b>Lema / Versión</b>	PORQUE SÍ SE PUEDE HAZ QUE SUCEDA
<b>Observaciones</b>	SIN OBSERVACIONES

<b>Entidad</b>	HIDALGO
<b>Municipio</b>	TULANCINGO DE BRAVO
<b>Colonia</b>	LA MORENA
<b>Calle</b>	BOULEVARD EMILIANO ZAPATA
<b>Número</b>	S/N
<b>Entre calle</b>	FUENTES
<b>Y Calle</b>	PALMAS
<b>C.P.</b>	43625
<b>Referencia</b>	ESQUINA AVENIDA FUENTES
<b>Distritos Federales</b>	DISTRITO IV
<b>Distritos Locales</b>	

**Tamaño** Ancho: 10 metros, alto: 6 metros

**Tipo Anuncio** PANORÁMICOS



Sistema Integral de Monitoreo de Espectaculares

Reporte de recorrido

Usuario carlos.duran

Id Encuesta: 13509 - Ticket:2486 - Estatus: Autorizado


<b>Período Electoral</b>	CAMPAÑA
<b>Ámbito</b>	Federal
<b>Partido Político</b>	ENCUENTRO SOCIAL
<b>Otro Partido</b>	
<b>Nombre Candidato</b>	MARTHA SOTO
<b>Descripción del Cargo</b>	DIPUTADO FEDERAL
<b>Otro Cargo</b>	
<b>Lema / Versión</b>	PORQUE SÍ SE PUEDE HAZ QUE SUCEDA

<b>Entidad</b>	HIDALGO
<b>Municipio</b>	TULANCINGO DE BRAVO
<b>Colonia</b>	ROJO GOMEZ
<b>Calle</b>	BOULEVARD EMILIANO ZAPATA
<b>Número</b>	S/N
<b>Entre calle</b>	S/N
<b>Y Calle</b>	S/N
<b>C.P.</b>	43640
<b>Referencia</b>	ARRIBA DE MERCANTIL ALUMINERA
<b>Distritos Federales</b>	DISTRITO IV
<b>Distritos Locales</b>	

**Observaciones** SIN OBSERVACIONES

**Tamaño** Ancho: 15 metros, alto: 8 metros

**Tipo Anuncio** PANORÁMICOS



Sistema Integral de Monitoreo de Espectaculares

Reporte de recorrido

Usuario david.garnica

Id Encuesta: 13622 - Ticket:2507 - Estatus: Autorizado

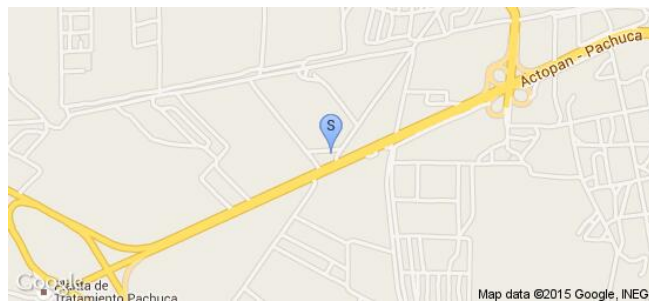

<b>Período Electoral</b>	CAMPAÑA
<b>Ámbito</b>	Federal
<b>Partido Político</b>	ENCUENTRO SOCIAL
<b>Otro Partido</b>	
<b>Nombre Candidato</b>	HÉCTOR CRUZ OLGUÍN
<b>Descripción del Cargo</b>	DIPUTADO FEDERAL
<b>Otro Cargo</b>	
<b>Lema / Versión</b>	VA POR LA FAMILIA

<b>Entidad</b>	HIDALGO
<b>Municipio</b>	SAN AGUSTÍN TLAXIACA
<b>Colonia</b>	BARRIO EL JUDIO
<b>Calle</b>	CARRETERA ESTATAL PACHUCA ACTOPAN
<b>Número</b>	SN
<b>Entre calle</b>	SIN NOMBRE
<b>Y Calle</b>	SIN NOMBRE
<b>C.P.</b>	42160
<b>Referencia</b>	FRENTEVAL AUTO HOTEL AFRICA
<b>Distritos Federales</b>	DISTRITO III
<b>Distritos Locales</b>	

<b>Observaciones</b>	ES UN ESPECTACULAR CON DOBLE VISTA QUE TIENE PROPAGANDA DEL MISMO CANDIDATO
----------------------	---

**Tamaño** Ancho: 12 metros, alto: 7 metros

**Tipo Anuncio** PANORÁMICOS



Sistema Integral de Monitoreo de Espectaculares

Reporte de recorrido

Usuario david.garnica

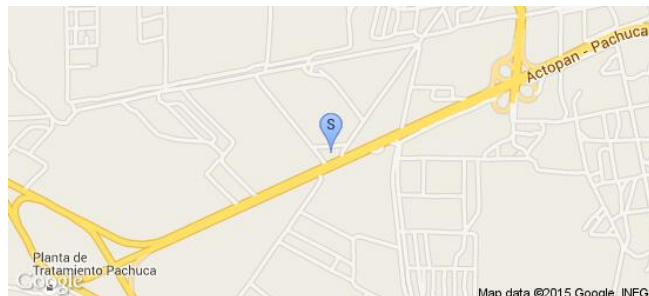

Id Encuesta: 13623 - Ticket:2507 - Estatus: Autorizado

<b>Período Electoral</b>	CAMPAÑA
<b>Ámbito</b>	Federal
<b>Partido Político</b>	ENCUENTRO SOCIAL
<b>Otro Partido</b>	
<b>Nombre Candidato</b>	HÉCTOR CRUZ OLGUÍN
<b>Descripción del Cargo</b>	DIPUTADO FEDERAL
<b>Otro Cargo</b>	
<b>Lema / Versión</b>	VA POR LA FAMILIA
<b>Observaciones</b>	ESPECTACULAR DE DOBLE VISTA

<b>Entidad</b>	HIDALGO
<b>Municipio</b>	SAN AGUSTÍN TLAXIACA
<b>Colonia</b>	BARRIO EL JUDIO
<b>Calle</b>	CARRETERA ESTATAL PACHUCA ACTOPAN
<b>Número</b>	SN
<b>Entre calle</b>	SIN NOMBRE
<b>Y Calle</b>	SIN NOMBRE
<b>C.P.</b>	42160
<b>Referencia</b>	FRENTE AL AUTO HOTEL AFRICA
<b>Distritos Federales</b>	DISTRITO III
<b>Distritos Locales</b>	

**Tamaño** Ancho: 12 metros, alto: 7 metros

**Tipo Anuncio** PANORÁMICOS



Sistema Integral de Monitoreo de Espectaculares

Reporte de recorrido

Usuario fernando.zambrano

Id Encuesta: 13728 - Ticket:2525 - Estatus: Autorizado

**Período Electoral** CAMPAÑA  
**Ámbito** Federal


**Entidad** HIDALGO  
**Municipio** MINERAL DE LA REFORMA  
**Colonia** UNIDAD HABITACIONAL 11 DE JULIO  
**Calle** BOULEVARD LUIS DONALDO COLOSIO  
**Número** ESQUINA CARRETERA PACHUCA TULANCINGO  
**Entre calle Y Calle** CARRETERA PACHUCA TULANCINGO BOULEVARD LUIS DONALDO COLOSIO  
**C.P.** 42184  
**Referencia** FRENTE A DISTRIBUIDOR VIAL  
**Distritos Federales** DISTRITO VI  
**Distritos Locales**

**Partido Político** ENCUENTRO SOCIAL  
**Otro Partido**  
**Nombre Candidato** NATIVIDAD CASTREJON  
**Descripción del Cargo** DIPUTADO FEDERAL  
**Otro Cargo**  
**Lema / Versión** PARA UNA VEJEZ DIGNA CUENTA CONMIGO

**Observaciones** CUENTA CONMIGO

**Tamaño** Ancho: 8 metros, alto: 3 metros

**Tipo Anuncio** PANORÁMICOS



Sistema Integral de Monitoreo de Espectaculares

Reporte de recorrido

Usuario fernando.zambrano

Id Encuesta: 13980 - Ticket:2563 - Estatus:Autorizado

Período Electoral	CAMPAÑA
Ámbito	Federal
Partido Político	ENCUENTRO SOCIAL
Otro Partido	
Nombre Candidato	NATIVIDAD CASTREJÓN
Descripción del Cargo	DIPUTADO FEDERAL
Otro Cargo	
Lema / Versión	CUENTA CONMIGO

Entidad	HIDALGO
Municipio	MINERAL DE LA REFORMA
Colonia	PACHUQUILLA
Calle	CARRETERA PACHUCA TULANCINGO
Número	ESQUINA CON EMILIANO ZAPATA
Entre calle	CARRETERA PACHUCA TULANCINGO
Y Calle	FRANCISO I MADERO
C.P.	42180
Referencia	EN CONTRAESQUINA CON NUECES, FRUTAS SECAS Y BOTANAS EL COMPA
Distritos Federales	DISTRITO VI
Distritos Locales	

**Observaciones** EN EL MURO CONTIENE PROPAGANDA DEL MISMO CANDIDATO DE LA MANTA

**Tamaño** Ancho: 2 metros, alto: 2 metros

**Tipo Anuncio** MANTAS



**Sistema Integral de Monitoreo de Espectaculares**
**Reporte de recorrido**

Usuario fernando.zambrano

Id Encuesta: 13981 - Ticket:2563 - Estatus:Autorizado

<b>Período Electoral</b>	CAMPAÑA
<b>Ámbito</b>	Federal
<b>Partido Político</b>	ENCUENTRO SOCIAL
<b>Otro Partido</b>	
<b>Nombre Candidato</b>	NATIVIDAD CASTREJÓN
<b>Descripción del Cargo</b>	DIPUTADO FEDERAL
<b>Otro Cargo</b>	
<b>Lema / Versión</b>	CUENTA CONMIGO
<b>Observaciones</b>	LA MANTA PERTENECE AL MISMO CANDIDATO DELMURO

<b>Entidad</b>	HIDALGO
<b>Municipio</b>	MINERAL DE LA REFORMA
<b>Colonia</b>	PACHUQUILLA
<b>Calle</b>	CARRETERA PACHUCA TULANCINGO
<b>Número</b>	ESQUINA CON CALLE EMILIANO ZAPATA
<b>Entre calle</b>	EMILIANO ZAPATA
<b>Y Calle</b>	FRANCISCO I MADERO
<b>C.P.</b>	42180
<b>Referencia</b>	CONTRAESQUINA CON NUECES, FRUTAS SECAS Y BOTANAS EL COMPA
<b>Distritos Federales</b>	DISTRITO VI
<b>Distritos Locales</b>	

**Tamaño** Ancho: 2 metros, alto: 2 metros

**Tipo Anuncio** MANTAS




Sistema Integral de Monitoreo de Espectaculares

Reporte de recorrido

Usuario fernando.zambrano

Id Encuesta: 13982 - Ticket:2563 - Estatus: Autorizado

Período Electoral	CAMPAÑA
Ámbito	Federal
Partido Político	ENCUENTRO SOCIAL
Otro Partido	
Nombre Candidato	NATIVIDAD CASTREJÓN
Descripción del Cargo	DIPUTADO FEDERAL
Otro Cargo	
Lema / Versión	

Entidad	HIDALGO
Municipio	MINERAL DE LA REFORMA
Colonia	PACHUQUILLA
Calle	CARRETERA PACHUCA TULANCINGO
Número	ESQUINA EMILIANO ZAPATA
Entre calle	EMILIANO ZAPATA
Y Calle	FRANCISO I MADERO
C.P.	42180
Referencia	CONTRAESQUINA NUECES, FRUTAS SECAS Y BOTANAS EL COMPA
Distritos Federales	DISTRITO VI
Distritos Locales	

Observaciones NINGUNA

Tamaño Ancho: 17 metros, alto: 2 metros

Tipo Anuncio MUROS



**Sistema Integral de Monitoreo de Espectaculares**
**Reporte de recorrido**

Usuario fernando.zambrano


Id Encuesta: 13983 - Ticket:2563 - Estatus:Autorizado

<b>Período Electoral</b>	CAMPAÑA
<b>Ámbito</b>	Federal
<b>Partido Político</b>	ENCUENTRO SOCIAL
<b>Otro Partido</b>	
<b>Nombre Candidato</b>	NATIVIDAD CASTREJÓN
<b>Descripción del Cargo</b>	DIPUTADO FEDERAL
<b>Otro Cargo</b>	
<b>Lema / Versión</b>	CUENTA CONMIGO


<b>Entidad</b>	HIDALGO
<b>Municipio</b>	MINERAL DE LA REFORMA
<b>Colonia</b>	PACHUQUILLA
<b>Calle</b>	CARRETERA PACHUCA TULANCINGO
<b>Número</b>	ESQUINA EMILIANO ZAPATA
<b>Entre calle</b>	EMILIANO ZAPATA
<b>Y Calle</b>	ALVARO OBREGON
<b>C.P.</b>	42180
<b>Referencia</b>	A LADO DE ARTICULOS PARA EL HOGAR DANIA
<b>Distritos Federales</b>	DISTRITO VI
<b>Distritos Locales</b>	

<b>Observaciones</b>	NINGUNA
----------------------	---------

<b>Tamaño</b>	Ancho: 2 metros, alto: 2 metros
---------------	---------------------------------



<b>Tipo Anuncio</b>	MANTAS
---------------------	--------



**Sistema Integral de Monitoreo de Espectaculares**
**Reporte de recorrido**



Usuario fernando.zambrano

Id Encuesta: 13984 - Ticket:2563 - Estatus: Autorizado

<b>Período Electoral</b>	CAMPAÑA
<b>Ámbito</b>	Federal
<b>Partido Político</b>	ENCUENTRO SOCIAL
<b>Otro Partido</b>	
<b>Nombre Candidato</b>	NATIVIDAD CASTREJÓN
<b>Descripción del Cargo</b>	DIPUTADO FEDERAL
<b>Otro Cargo</b>	
<b>Lema / Versión</b>	CUENTA CONMIGO

<b>Entidad</b>	HIDALGO
<b>Municipio</b>	MINERAL DEL MONTE
<b>Colonia</b>	PACHUQUILLA
<b>Calle</b>	CARRETERA PACHUCA TULANCINGO
<b>Número</b>	ESQUINA EMILIANO ZAPATA
<b>Entre calle</b>	EMILIANO ZAPATA
<b>Y Calle</b>	ALVARO OBREGON
<b>C.P.</b>	42180
<b>Referencia</b>	A LADO DE ARTICULOS PARA EL HOGAR DANIA
<b>Distritos Federales</b>	DISTRITO VI
<b>Distritos Locales</b>	

**Observaciones** NINGUNA

**Tamaño** Ancho: 2 metros, alto: 2 metros

**Tipo Anuncio** MANTAS


Usuario fernando.zambrano


Id Encuesta: 13985 - Ticket:2563 - Estatus:Autorizado

Período Electoral	CAMPAÑA
Ámbito	Federal
Partido Político	ENCUENTRO SOCIAL
Otro Partido	
Nombre Candidato	NATIVIDAD CASTREJÓN
Descripción del Cargo	DIPUTADO FEDERAL
Otro Cargo	
Lema / Versión	CUENTA CONMIGO

Entidad	HIDALGO
Municipio	MINERAL DE LA REFORMA
Colonia	PACHUQUILLA
Calle	CARRETERA PACHUCA TULANCINGO
Número	908
Entre calle	EMILIANO ZAPATA
Y Calle	ALVARO OBREGON
C.P.	42180
Referencia	A LADO DE ARTICULOS PARA EL HOGAR DANIA
Distritos Federales	DISTRITO VI
Distritos Locales	

Observaciones NINGUNA

Tamaño Ancho: 2 metros, alto: 2 metros



Tipo Anuncio MANTAS



**Sistema Integral de Monitoreo de Espectaculares**
**Reporte de recorrido**

Usuario fernando.zambrano


Id Encuesta: 14175 - Ticket:2594 - Estatus:Autorizado

<b>Período Electoral</b>	CAMPAÑA
<b>Ámbito</b>	Federal
<b>Partido Político</b>	ENCUENTRO SOCIAL
<b>Otro Partido</b>	
<b>Nombre Candidato</b>	NATIVIDAD CASTREJÓN
<b>Descripción del Cargo</b>	DIPUTADO FEDERAL
<b>Otro Cargo</b>	
<b>Lema / Versión</b>	CUENTA CONMIGO

<b>Entidad</b>	HIDALGO
<b>Municipio</b>	MINERAL DE LA REFORMA
<b>Colonia</b>	PACHUQUILLA
<b>Calle</b>	CARRETERA PACHUCA TULANCINGO
<b>Número</b>	908
<b>Entre calle</b>	EMILIANO ZAPATA
<b>Y Calle</b>	ALVARO OBREGON
<b>C.P.</b>	42180
<b>Referencia</b>	A LADO DE ARTICULOS PARA EL HOGAR DANIA
<b>Distritos Federales</b>	DISTRITO VI
<b>Distritos Locales</b>	

**Observaciones** NINGUNA

**Tamaño** Ancho: 2 metros, alto: 2 metros

**Tipo Anuncio** MANTAS


Sistema Integral de Monitoreo de Espectaculares

Reporte de recorrido

Usuario fernando.zambrano

Id Encuesta: 14176 - Ticket:2594 - Estatus:Autorizado



Período Electoral	CAMPAÑA
Ámbito	Federal
Partido Político	ENCUENTRO SOCIAL
Otro Partido	
Nombre Candidato	PROPAGANDA GENÉRICA
Descripción del Cargo	INSTITUCIONAL FEDERAL
Otro Cargo	
Lema / Versión	NINGUNO

Entidad	HIDALGO
Municipio	MINERAL DE LA REFORMA
Colonia	PACHUQUILLA
Calle	CARRETERA PACHUCA TULANCINGO
Número	ESQUINA EMILIANO ZAPATA
Entre calle	EMILIANO ZAPATA
Y Calle	ALVARO OBREGON
C.P.	42180
Referencia	CONTRAESQUINA NUECES, FRUTAS SECAS Y BOTANAS EL COMPA
Distritos Federales	DISTRITO VI
Distritos Locales	

Observaciones NINGUNO

Tamaño Ancho: 6 metros, alto: 2 metros

Tipo Anuncio MUROS



Sistema Integral de Monitoreo de Espectaculares

Reporte de recorrido

Usuario fernando.zambrano

Id Encuesta: 14178 - Ticket:2594 - Estatus:Autorizado



Período Electoral	CAMPAÑA
Ámbito	Federal
Partido Político	ENCUENTRO SOCIAL
Otro Partido	
Nombre Candidato	NATIVIDAD CASTREJÓN
Descripción del Cargo	DIPUTADO FEDERAL
Otro Cargo	
Lema / Versión	CUENTA CONMIGO

Entidad	HIDALGO
Municipio	MINERAL DE LA REFORMA
Colonia	PACHUQUILLA
Calle	CARRETERA PACHUCA TULANCINGO
Número	310
Entre calle	IGNACIO ALLENDE
Y Calle	MELCHOR OCAMPO
C.P.	42180
Referencia	A LADO DE MARCOS Y MOLDURAS ESCAMILLA
Distritos Federales	DISTRITO VI
Distritos Locales	

Observaciones NINGUNA

Tamaño Ancho: 2 metros, alto: 2 metros

Tipo Anuncio MANTAS



**Sistema Integral de Monitoreo de Espectaculares**
**Reporte de recorrido**

Usuario fernando.zambrano

Id Encuesta: 14179 - Ticket:2594 - Estatus:Autorizado


<b>Período Electoral</b>	CAMPAÑA
<b>Ámbito</b>	Federal
<b>Partido Político</b>	ENCUENTRO SOCIAL
<b>Otro Partido</b>	
<b>Nombre Candidato</b>	NATIVIDAD CASTREJÓN
<b>Descripción del Cargo</b>	DIPUTADO FEDERAL
<b>Otro Cargo</b>	
<b>Lema / Versión</b>	CUENTA CONMIGO

<b>Entidad</b>	HIDALGO
<b>Municipio</b>	MINERAL DE LA REFORMA
<b>Colonia</b>	PACHUQUILLA
<b>Calle</b>	CARRETERA PACHUCA TULANCINGO
<b>Número</b>	EN CALENTADORES SOLARES SOLARIS
<b>Entre calle</b>	IGNACIO ALLENDE
<b>Y Calle</b>	MELCHOR OCAMPO
<b>C.P.</b>	42180
<b>Referencia</b>	A LADO DE JUGOS Y LICUADOS EL OASIS
<b>Distritos Federales</b>	DISTRITO VI
<b>Distritos Locales</b>	

<b>Observaciones</b>	NINGUNA
----------------------	---------

<b>Tamaño</b>	Ancho: 2 metros, alto: 2 metros
---------------	---------------------------------

<b>Tipo Anuncio</b>	MANTAS
---------------------	--------





Sistema Integral de Monitoreo de Espectaculares

Reporte de recorrido

Usuario fernando.zambrano

Id Encuesta: 14181 - Ticket:2594 - Estatus:Autorizado

Período Electoral	CAMPAÑA
Ámbito	Federal
Partido Político	ENCUENTRO SOCIAL
Otro Partido	
Nombre Candidato	NATIVIDAD CASTREJÓN
Descripción del Cargo	DIPUTADO FEDERAL
Otro Cargo	
Lema / Versión	NINGUNO

Entidad	HIDALGO
Municipio	MINERAL DE LA REFORMA
Colonia	PACHUQUILLA
Calle	FRANCISCO VILLA
Número	1
Entre calle	CARRETERA PACHUCA TULANCINGO
Y Calle	AVENIDA FRANCISCO VILLA
C.P.	42180
Referencia	FRENTE A COMIDA AMITH AND SIBI
Distritos Federales	DISTRITO VI
Distritos Locales	

Observaciones NINGUNA

Tamaño Ancho: 17 metros, alto: 2 metros

Tipo Anuncio MUROS



Usuario fernando.zambrano

Id Encuesta: 14182 - Ticket:2594 - Estatus: Autorizado

<b>Período Electoral</b>	CAMPAÑA
<b>Ámbito</b>	Federal
<b>Partido Político</b>	ENCUENTRO SOCIAL
<b>Otro Partido</b>	
<b>Nombre Candidato</b>	NATIVIDAD CASTREJÓN
<b>Descripción del Cargo</b>	DIPUTADO FEDERAL
<b>Otro Cargo</b>	
<b>Lema / Versión</b>	CUENTA CONMIGO

<b>Entidad</b>	HIDALGO
<b>Municipio</b>	MINERAL DE LA REFORMA
<b>Colonia</b>	PACHUQUILLA
<b>Calle</b>	CARRETERA PACHUCA TULANCINGO
<b>Número</b>	EN ROSTICERIA DEL VALLE
<b>Entre calle</b>	MELCHOR OCAMPO
<b>Y Calle</b>	AVENIDA FRANCISCO VILLA
<b>C.P.</b>	42180
<b>Referencia</b>	ARRIBA DE ROSTICERIA DEL VALLE
<b>Distritos Federales</b>	DISTRITO VI
<b>Distritos Locales</b>	

**Observaciones** NINGUNA

**Tamaño** Ancho: 2 metros, alto: 2 metros

**Tipo Anuncio** MANTAS



Sistema Integral de Monitoreo de Espectaculares

Reporte de recorrido

Usuario fernando.zambrano

Id Encuesta: 14183 - Ticket:2594 - Estatus: Autorizado


Período Electoral	CAMPAÑA
Ámbito	Federal
Partido Político	ENCUENTRO SOCIAL
Otro Partido	
Nombre Candidato	NATIVIDAD CASTREJÓN
Descripción del Cargo	DIPUTADO FEDERAL
Otro Cargo	
Lema / Versión	CUENTA CONMIGO

Entidad	HIDALGO
Municipio	MINERAL DE LA REFORMA
Colonia	PACHUQUILLA
Calle	MELCHOR OCAMPO
Número	ESQUINA CON CARRETERA PACHUCA TULANCINGO
Entre calle	CARRETERA PACHUCA TULANCINGO
Y Calle	FRANCISCO I MADERO
C.P.	42180
Referencia	EN ROSTICERIA DEL VALLE
Distritos Federales	DISTRITO VI
Distritos Locales	

Observaciones NINGUNA

Tamaño Ancho: 2 metros, alto: 2 metros

Tipo Anuncio MANTAS



Sistema Integral de Monitoreo de Espectaculares

Reporte de recorrido

Usuario fernando.zambrano

Id Encuesta: 14184 - Ticket:2594 - Estatus:Autorizado

Período Electoral	CAMPAÑA
Ámbito	Federal
Partido Político	ENCUENTRO SOCIAL
Otro Partido	
Nombre Candidato	NATIVIDAD CASTREJÓN
Descripción del Cargo	DIPUTADO FEDERAL
Otro Cargo	
Lema / Versión	CUENTA CONMIGO

Entidad	HIDALGO
Municipio	MINERAL DE LA REFORMA
Colonia	PACHUQUILLA
Calle	CARRETERA PACHUCA TULANCINGO
Número	ESQUINA MELCHOR OCAMPO
Entre calle	MELCHOR OCAMPO
Y Calle	FRANCISCO VILLA
C.P.	42180
Referencia	EN COCINA ECONOMICA DOÑA NELLY
Distritos Federales	DISTRITO VI
Distritos Locales	

Observaciones NINGUNA

Tamaño Ancho: 2 metros, alto: 2 metros

Tipo Anuncio MANTAS



Sistema Integral de Monitoreo de Espectaculares

Reporte de recorrido

Usuario carlos.duran

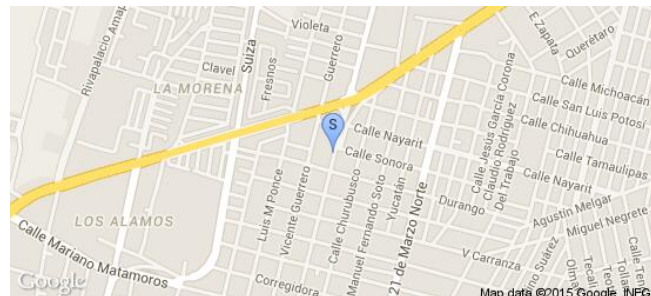
Id Encuesta: 14252 - Ticket:2608 - Estatus:Autorizado

<b>Período Electoral</b>	CAMPAÑA
<b>Ámbito</b>	Federal
<b>Partido Político</b>	ENCUENTRO SOCIAL
<b>Otro Partido</b>	
<b>Nombre Candidato</b>	MARTHA SOTO
<b>Descripción del Cargo</b>	DIPUTADO FEDERAL
<b>Otro Cargo</b>	
<b>Lema / Versión</b>	PORQUE SÍ SE PUEDE HAZ QUE SUCEDA
<b>Observaciones</b>	SIN OBSERVACIONES

<b>Entidad</b>	HIDALGO
<b>Municipio</b>	TULANCINGO DE BRAVO
<b>Colonia</b>	CENTRO
<b>Calle</b>	JUÁREZ
<b>Número</b>	S/N
<b>Entre calle</b>	DURANGO
<b>Y Calle</b>	SONORA
<b>C.P.</b>	43600
<b>Referencia</b>	NEGOCIO DE BATERÍAS
<b>Distritos Federales</b>	DISTRITO IV
<b>Distritos Locales</b>	

**Tamaño** Ancho: 6 metros, alto: 2 metros

**Tipo Anuncio** MANTAS





Sistema Integral de Monitoreo de Espectaculares

Reporte de recorrido

Usuario carlos.duran

Id Encuesta: 14257 - Ticket:2608 - Estatus: Autorizado

Período Electoral	CAMPAÑA
Ámbito	Federal
Partido Político	ENCUENTRO SOCIAL
Otro Partido	
Nombre Candidato	MARTHA SOTO
Descripción del Cargo	DIPUTADO FEDERAL
Otro Cargo	
Lema / Versión	PORQUE SÍ SE PUEDE HAZ QUE SUCEDA

Entidad	HIDALGO
Municipio	TULANCINGO DE BRAVO
Colonia	AURORA
Calle	JUÁREZ
Número	S/N
Entre calle	MANUEL DE LA COLINA
Y Calle	S/N
C.P.	43600
Referencia	ESQUINA MANUEL DE LA COLINA
Distritos Federales	DISTRITO IV
Distritos Locales	

Observaciones SIN OBSERVACIONES

Tamaño Ancho: 10 metros, alto: 2 metros

Tipo Anuncio MUROS



Sistema Integral de Monitoreo de Espectaculares

Reporte de recorrido

Usuario carlos.duran

Id Encuesta: 14258 - Ticket:2608 - Estatus: Autorizado

Período Electoral	CAMPAÑA
Ámbito	Federal
Partido Político	ENCUENTRO SOCIAL
Otro Partido	
Nombre Candidato	MARTHA SOTO
Descripción del Cargo	DIPUTADO FEDERAL
Otro Cargo	
Lema / Versión	PORQUE SÍ SE PUEDE HAZ QUE SUCEDA

Entidad	HIDALGO
Municipio	TULANCINGO DE BRAVO
Colonia	AURORA
Calle	MANUEL DE LA COLINA
Número	S N
Entre calle	JUÁREZ
Y Calle	S N
C.P.	43600
Referencia	ESQUINA JUÁREZ
Distritos Federales	DISTRITO IV
Distritos Locales	

Observaciones SIN OBSERVACIONES

Tamaño Ancho: 10 metros, alto: 2 metros

Tipo Anuncio MUROS





Sistema Integral de Monitoreo de Espectaculares

Reporte de recorrido

Usuario carlos.duran

Id Encuesta: 14259 - Ticket:2608 - Estatus: Autorizado

<b>Período Electoral</b>	CAMPAÑA
<b>Ámbito</b>	Federal
<b>Partido Político</b>	ENCUENTRO SOCIAL
<b>Otro Partido</b>	
<b>Nombre Candidato</b>	MARTHA SOTO
<b>Descripción del Cargo</b>	DIPUTADO FEDERAL
<b>Otro Cargo</b>	
<b>Lema / Versión</b>	PORQUE SI SE PUEDE HAZ QUE SUCEDA

<b>Entidad</b>	HIDALGO
<b>Municipio</b>	TULANCINGO DE BRAVO
<b>Colonia</b>	AURORA
<b>Calle</b>	ENRIQUE PONCE
<b>Número</b>	S/N
<b>Entre calle</b>	JUÁREZ
<b>Y Calle</b>	S/N
<b>C.P.</b>	43600
<b>Referencia</b>	ESQUINA JUÁREZ
<b>Distritos Federales</b>	DISTRITO IV
<b>Distritos Locales</b>	

**Observaciones** SIN OBSERVACIONES

**Tamaño** Ancho: 10 metros, alto: 2 metros

**Tipo Anuncio** MUROS



Sistema Integral de Monitoreo de Espectaculares

Reporte de recorrido

Usuario faustino.hidalgo

Id Encuesta: 14400 - Ticket:2640 - Estatus:Autorizado

Período Electoral	CAMPAÑA
Ámbito	Federal
Partido Político	ENCUENTRO SOCIAL
Otro Partido	
Nombre Candidato	DANY ANDRADE
Descripción del Cargo	DIPUTADO FEDERAL
Otro Cargo	
Lema / Versión	NO EQUIVOQUES OTRA VEZ VOTA POR EL PES

Entidad	HIDALGO
Municipio	HUEJUTLA DE REYES
Colonia	BARR LA ESPERANZA
Calle	CARRETERA MEXICO TAMPICO
Número	SIN NUMERO
Entre calle	CARRETERA MEXICO TAMPICO
Y Calle	SIN NOMBRE
C.P.	43011
Referencia	JUNTO A LA CASA DE MATERIALES
Distritos Federales	DISTRITO I
Distritos Locales	

Observaciones

Tamaño Ancho: 17 metros, alto: 3 metros

Tipo Anuncio MUROS



Sistema Integral de Monitoreo de Espectaculares

Reporte de recorrido

Usuario faustino.hidalgo

Id Encuesta: 14401 - Ticket:2640 - Estatus: Autorizado

**Período Electoral** CAMPAÑA  
**Ámbito** Federal

**Partido Político** ENCUENTRO SOCIAL  
**Otro Partido**  
**Nombre Candidato** DANY ANDRADE  
**Descripción del Cargo** DIPUTADO FEDERAL  
**Otro Cargo**  
**Lema / Versión** .

**Observaciones** ENFRENTE LA CLINICA

**Entidad** HIDALGO  
**Municipio** HUEJUTLA DE REYES  
**Colonia** BARR LA ESPERANZA  
**Calle** SIN NOMBRE  
**Número** SIN NUMERO  
**Entre calle** AV JUAREZ  
**Y Calle** SIN NOMBRE  
**C.P.** 43011  
**Referencia** JUNTO A LA REFACCIONARIA  
**Distritos Federales** DISTRITO I  
**Distritos Locales**

**Tamaño** Ancho: 6.5 metros, alto: 2.5 metros

**Tipo Anuncio** MUROS



Sistema Integral de Monitoreo de Espectaculares

Reporte de recorrido

Usuario faustino.hidalgo

Id Encuesta: 14402 - Ticket:2640 - Estatus:Autorizado

Período Electoral	CAMPAÑA
Ámbito	Federal
Partido Político	ENCUENTRO SOCIAL
Otro Partido	
Nombre Candidato	DANY ANDRADE
Descripción del Cargo	DIPUTADO FEDERAL
Otro Cargo	
Lema / Versión	VOTA 7 DE JUNIO

Entidad	HIDALGO
Municipio	HUEJUTLA DE REYES
Colonia	BARRIO LA RIVERA
Calle	GALACION GOMEZ
Número	SIN NUMERO
Entre calle	GALACION GOMEZ
Y Calle	Y LIBRAMIENTO
C.P.	43011
Referencia	CERCA DEL PUENTE
Distritos Federales	DISTRITO I
Distritos Locales	

Observaciones

Tamaño Ancho: 8 metros, alto: 2.5 metros

Tipo Anuncio MUROS



Sistema Integral de Monitoreo de Espectaculares

Reporte de recorrido

Usuario faustino.hidalgo

Id Encuesta: 14571 - Ticket:2691 - Estatus:Autorizado


Período Electoral	CAMPAÑA
Ámbito	Federal
Partido Político	ENCUENTRO SOCIAL
Otro Partido	
Nombre Candidato	DANY ANDRADE
Descripción del Cargo	DIPUTADO FEDERAL
Otro Cargo	
Lema / Versión	.

Entidad	HIDALGO
Municipio	TLANCHINOL
Colonia	LINDA VISTA
Calle	CURTIDORES
Número	SIN NUMERO
Entre calle	CURTIDORES
Y Calle	DORIA
C.P.	43150
Referencia	JUNTO AL MOLINO
Distritos Federales	DISTRITO I
Distritos Locales	

Observaciones

Tamaño Ancho: 1.8 metros, alto: 2.5 metros

Tipo Anuncio MUROS



Sistema Integral de Monitoreo de Espectaculares

Reporte de recorrido

Usuario faustino.hidalgo

Id Encuesta: 14572 - Ticket:2691 - Estatus:Autorizado

**Período Electoral** CAMPAÑA  
**Ámbito** Federal

**Partido Político** ENCUENTRO SOCIAL  
**Otro Partido**  
**Nombre Candidato** DANY ANDRADE  
**Descripción del Cargo** DIPUTADO FEDERAL  
**Otro Cargo**  
**Lema / Versión** .

**Observaciones** NO TIENE LOGO DE PARTIDO

**Entidad** HIDALGO  
**Municipio** TLANCHINOL  
**Colonia** LINDA VISTA  
**Calle** CURTIDORES  
**Número** SIN NÚMERO  
**Entre calle** CURTIDORES  
**Y Calle** DORIA  
**C.P.** 43150  
**Referencia** ENFRENTE FARMACIA  
**Distritos Federales** DISTRITO I  
**Distritos Locales**

**Tamaño** Ancho: 5.5 metros, alto: 2.3 metros

**Tipo Anuncio** MUROS



**Sistema Integral de Monitoreo de Espectaculares**
**Reporte de recorrido**

Usuario david.garnica

Id Encuesta: 14673 - Ticket:2709 - Estatus: Autorizado

<b>Período Electoral</b>	CAMPAÑA
<b>Ámbito</b>	Federal
<b>Partido Político</b>	ENCUENTRO SOCIAL
<b>Otro Partido</b>	
<b>Nombre Candidato</b>	HÉCTOR CRUZ OLGUÍN
<b>Descripción del Cargo</b>	DIPUTADO FEDERAL
<b>Otro Cargo</b>	
<b>Lema / Versión</b>	#VA POR LA FAMILIA

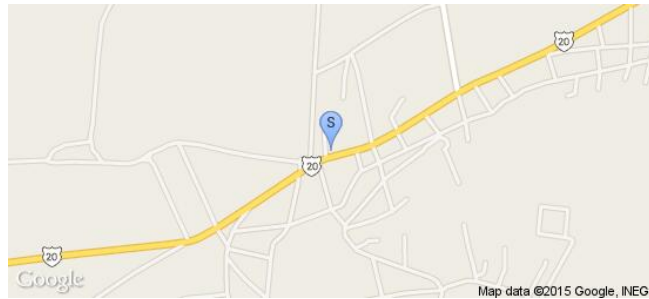
<b>Entidad</b>	HIDALGO
<b>Municipio</b>	AJACUBA
<b>Colonia</b>	VICENTE GUERRERO
<b>Calle</b>	CARRETERA PACHUCA TULA VIA AJACUBA
<b>Número</b>	SN
<b>Entre calle</b>	JALISCO
<b>Y Calle</b>	ZACATECAS
<b>C.P.</b>	42150
<b>Referencia</b>	A 30 METROS DEL CENTRO DEL PUEBLO
<b>Distritos Federales</b>	DISTRITO III
<b>Distritos Locales</b>	

<b>Observaciones</b>	NINGUNA
----------------------	---------

<b>Tamaño</b>	Ancho: 10 metros, alto: 3 metros
---------------	----------------------------------



<b>Tipo Anuncio</b>	MUROS
---------------------	-------



Sistema Integral de Monitoreo de Espectaculares

Reporte de recorrido

Usuario david.garnica

Id Encuesta: 14674 - Ticket:2709 - Estatus:Autorizado

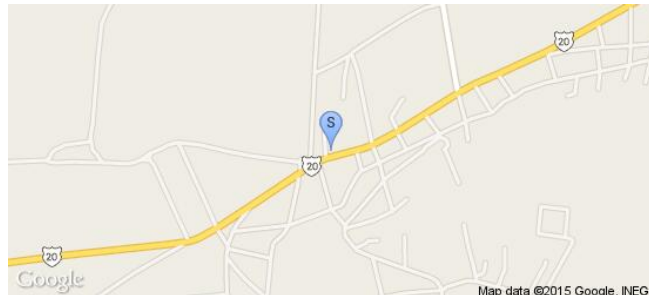
<b>Período Electoral</b>	CAMPAÑA
<b>Ámbito</b>	Federal
<b>Partido Político</b>	ENCUENTRO SOCIAL
<b>Otro Partido</b>	
<b>Nombre Candidato</b>	NO SE DISTINGUE
<b>Descripción del Cargo</b>	INSTITUCIONAL FEDERAL
<b>Otro Cargo</b>	
<b>Lema / Versión</b>	NO SE DISTINGUE

<b>Entidad</b>	HIDALGO
<b>Municipio</b>	AJACUBA
<b>Colonia</b>	VICENTE GUERRERO
<b>Calle</b>	CARRETERA PACHUCA TULA . CALLE REFORMA
<b>Número</b>	SN
<b>Entre calle</b>	ZACATECAS
<b>Y Calle</b>	SN
<b>C.P.</b>	42150
<b>Referencia</b>	ENFRENTE DE LA PLAZA PRINCIPAL
<b>Distritos Federales</b>	DISTRITO III
<b>Distritos Locales</b>	

**Observaciones** EL REPRESENTANTE DEL PRI SOLICITO SE TOMARA EN CUENTA ESTA PROPAGANDA

**Tamaño** Ancho: 1.5 metros, alto: 2 metros

**Tipo Anuncio** MANTAS





Sistema Integral de Monitoreo de Espectaculares

Reporte de recorrido

Usuario david.garnica

Id Encuesta: 14675 - Ticket:2709 - Estatus: Autorizado

<b>Período Electoral</b>	CAMPAÑA
<b>Ámbito</b>	Federal
<b>Partido Político</b>	ENCUENTRO SOCIAL
<b>Otro Partido</b>	
<b>Nombre Candidato</b>	HÉCTOR CRUZ OLGUÍN
<b>Descripción del Cargo</b>	DIPUTADO FEDERAL
<b>Otro Cargo</b>	
<b>Lema / Versión</b>	VA POR LA FAMILIA

<b>Entidad</b>	HIDALGO
<b>Municipio</b>	AJACUBA
<b>Colonia</b>	VICENTE GUERRERO
<b>Calle</b>	AVENIDA REFORMA
<b>Número</b>	SN
<b>Entre calle</b>	SIN NOMBRE
<b>Y Calle</b>	SIN NOMBRE
<b>C.P.</b>	42150
<b>Referencia</b>	A 500 METROS DEL PANTEON
<b>Distritos Federales</b>	DISTRITO III
<b>Distritos Locales</b>	

**Observaciones** NINGUNA

**Tamaño** Ancho: 12 metros, alto: 3 metros

**Tipo Anuncio** MUROS



**Sistema Integral de Monitoreo de Espectaculares**
**Reporte de recorrido**

Usuario david.garnica

Id Encuesta: 14676 - Ticket:2709 - Estatus: Autorizado

<b>Período Electoral</b>	CAMPAÑA
<b>Ámbito</b>	Federal
<b>Partido Político</b>	ENCUENTRO SOCIAL
<b>Otro Partido</b>	
<b>Nombre Candidato</b>	HÉCTOR CRUZ OLGUÍN
<b>Descripción del Cargo</b>	DIPUTADO FEDERAL
<b>Otro Cargo</b>	
<b>Lema / Versión</b>	VA POR LA FAMILIA

<b>Entidad</b>	HIDALGO
<b>Municipio</b>	AJACUBA
<b>Colonia</b>	VICENTE GUERRERO
<b>Calle</b>	AVENIDA REFORMA
<b>Número</b>	SN
<b>Entre calle</b>	SIN NOMBRE
<b>Y Calle</b>	SIN NOMBRE
<b>C.P.</b>	42150
<b>Referencia</b>	A 500 METROS DEL PANTEON
<b>Distritos Federales</b>	DISTRITO III
<b>Distritos Locales</b>	

<b>Observaciones</b>	NINGUNA
----------------------	---------

<b>Tamaño</b>	Ancho: 12 metros, alto: 3 metros
---------------	----------------------------------



<b>Tipo Anuncio</b>	MUROS
---------------------	-------



Sistema Integral de Monitoreo de Espectaculares

Reporte de recorrido

Usuario david.garnica

Id Encuesta: 14677 - Ticket:2709 - Estatus: Autorizado

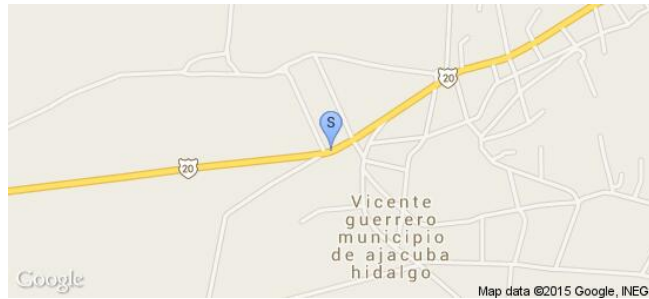
Período Electoral	CAMPAÑA
Ámbito	Federal
Partido Político	ENCUENTRO SOCIAL
Otro Partido	
Nombre Candidato	HÉCTOR CRUZ OLGUÍN
Descripción del Cargo	DIPUTADO FEDERAL
Otro Cargo	
Lema / Versión	VA POR LA FAMILIA

Entidad	HIDALGO
Municipio	AJACUBA
Colonia	VICENTE GUERRERO
Calle	AVENIDA REFORMA
Número	SN
Entre calle	SIN NOMBRE
Y Calle	SIN NOMBRE
C.P.	42150
Referencia	A 500 METROS DEL PANTEON
Distritos Federales	DISTRITO III
Distritos Locales	

Observaciones NINGUNA

Tamaño Ancho: 40 metros, alto: 2 metros

Tipo Anuncio MUROS



Sistema Integral de Monitoreo de Espectaculares

Reporte de recorrido

Usuario david.garnica

Id Encuesta: 14678 - Ticket:2709 - Estatus:Autorizado

<b>Período Electoral</b>	CAMPAÑA
<b>Ámbito</b>	Federal
<b>Partido Político</b>	ENCUENTRO SOCIAL
<b>Otro Partido</b>	
<b>Nombre Candidato</b>	HÉCTOR CRUZ OLGUÍN
<b>Descripción del Cargo</b>	DIPUTADO FEDERAL
<b>Otro Cargo</b>	
<b>Lema / Versión</b>	# VA POR LA FAMILIA

<b>Entidad</b>	HIDALGO
<b>Municipio</b>	AJACUBA
<b>Colonia</b>	SANTIAGO TEZONTLALE
<b>Calle</b>	CARRETERA PACHUCA TULA VIA AJACUBA
<b>Número</b>	SN
<b>Entre calle</b>	FRANCISCO VILLA
<b>Y Calle</b>	LIBRAMIENTO
<b>C.P.</b>	42150
<b>Referencia</b>	A 30 METROS DEL LIBRAMIENTO
<b>Distritos Federales</b>	DISTRITO III
<b>Distritos Locales</b>	

**Observaciones** NINGUNA

**Tamaño** Ancho: 3 metros, alto: 3 metros

**Tipo Anuncio** MUROS



Sistema Integral de Monitoreo de Espectaculares

Reporte de recorrido

Usuario david.garnica

Id Encuesta: 14679 - Ticket:2709 - Estatus:Autorizado

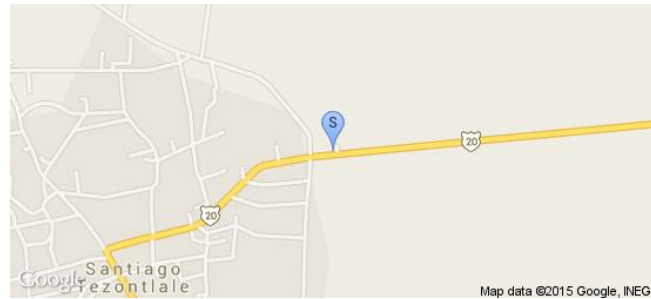
Período Electoral	CAMPAÑA
Ámbito	Federal
Partido Político	ENCUENTRO SOCIAL
Otro Partido	
Nombre Candidato	HÉCTOR CRUZ OLGUÍN
Descripción del Cargo	DIPUTADO FEDERAL
Otro Cargo	
Lema / Versión	# VA POR LA FAMILIA

Entidad	HIDALGO
Municipio	AJACUBA
Colonia	SANTIAGO TEZONTLALE
Calle	CARRETERA PACHUCA TULA VIA AJACUBA
Número	SN
Entre calle	FRANCISCO VILLA
Y Calle	LIBRAMIENTO
C.P.	42150
Referencia	A 30 MWTROS DEL LIBRAMIENTO
Distritos Federales	DISTRITO III
Distritos Locales	

Observaciones NINGUNA

Tamaño Ancho: 1.5 metros, alto: 1.5 metros

Tipo Anuncio MANTAS



Sistema Integral de Monitoreo de Espectaculares

Reporte de recorrido

Usuario david.garnica

Id Encuesta: 14682 - Ticket:2709 - Estatus: Autorizado

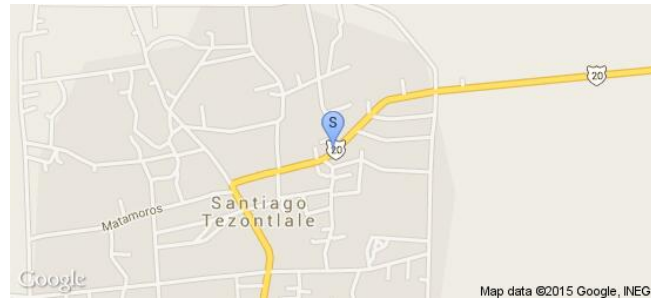
Período Electoral	CAMPAÑA
Ámbito	Federal
Partido Político	ENCUENTRO SOCIAL
Otro Partido	
Nombre Candidato	HÉCTOR CRUZ OLGUÍN
Descripción del Cargo	DIPUTADO FEDERAL
Otro Cargo	
Lema / Versión	#VA POR LA FAMILIA

Entidad	HIDALGO
Municipio	AJACUBA
Colonia	SANTIAGO TEZONTLALE
Calle	CARRETERA PACHUCA TULA VIA AJACUBA
Número	SN
Entre calle	SIN NOMBRE
Y Calle	SIN NOMBRE
C.P.	42150
Referencia	A 10 METROS DEL PANTEON
Distritos Federales	DISTRITO III
Distritos Locales	

Observaciones NINGUNA

Tamaño Ancho: 3 metros, alto: 2 metros

Tipo Anuncio MUROS



Sistema Integral de Monitoreo de Espectaculares

Reporte de recorrido

Usuario david.garnica

Id Encuesta: 14684 - Ticket:2710 - Estatus: Autorizado

Período Electoral	CAMPAÑA
Ámbito	Federal
Partido Político	ENCUENTRO SOCIAL
Otro Partido	
Nombre Candidato	HÉCTOR CRUZ OLGUÍN
Descripción del Cargo	DIPUTADO FEDERAL
Otro Cargo	
Lema / Versión	# VA POR LA FAMILIA

Entidad	HIDALGO
Municipio	AJACUBA
Colonia	SANTIAGO TEZONTLALE
Calle	FRANCISCO I. MADERO
Número	SN
Entre calle	CERRADA DE FRANCISCO I. MADERO
Y Calle	SIN NOMBRE
C.P.	42150
Referencia	EN EL ACCESO AL POBLADO CON DIRECCIÓN A PACHUCA
Distritos Federales	DISTRITO III
Distritos Locales	

Observaciones NINGUNA

Tamaño Ancho: 6 metros, alto: 3 metros

Tipo Anuncio MUROS



Sistema Integral de Monitoreo de Espectaculares

Reporte de recorrido

Usuario david.garnica

Id Encuesta: 14685 - Ticket:2710 - Estatus: Autorizado

Período Electoral	CAMPAÑA
Ámbito	Federal
Partido Político	ENCUENTRO SOCIAL
Otro Partido	
Nombre Candidato	HÉCTOR CRUZ OLGUÍN
Descripción del Cargo	DIPUTADO FEDERAL
Otro Cargo	
Lema / Versión	#VA POR LA FAMILIA

Entidad	HIDALGO
Municipio	AJACUBA
Colonia	CENTRO
Calle	CAMINO REAL
Número	SN
Entre calle	CARRETERA PACHUCA TULA VIA AJACUBA
Y Calle	SIN NOMBRE
C.P.	42150
Referencia	EN LA ENTRADA DEL PUEBLO
Distritos Federales	DISTRITO III
Distritos Locales	

Observaciones NINGUNA

Tamaño Ancho: 8 metros, alto: 3 metros

Tipo Anuncio MUROS





Sistema Integral de Monitoreo de Espectaculares

Reporte de recorrido

Usuario faustino.hidalgo

Id Encuesta: 15234 - Ticket:2787 - Estatus: Autorizado

Período Electoral	CAMPAÑA
Ámbito	Federal
Partido Político	ENCUENTRO SOCIAL
Otro Partido	
Nombre Candidato	DANY ANDRADE
Descripción del Cargo	DIPUTADO FEDERAL
Otro Cargo	
Lema / Versión	.

Entidad	HIDALGO
Municipio	HUEJUTLA DE REYES
Colonia	BARRIO CUATEXAPA
Calle	REFORMA
Número	SIN NUMERO
Entre calle	CARRETERA A SAN JOSE TLANCHINOL
Y Calle	REFORMA
C.P.	43010
Referencia	TALLER DE HILAR
Distritos Federales	DISTRITO I
Distritos Locales	

Observaciones

Tamaño Ancho: 9 metros, alto: 2.3 metros

Tipo Anuncio MUROS



Sistema Integral de Monitoreo de Espectaculares

Reporte de recorrido

Usuario faustino.hidalgo

Id Encuesta: 15235 - Ticket:2787 - Estatus:Autorizado

Período Electoral	CAMPAÑA
Ámbito	Federal
Partido Político	ENCUENTRO SOCIAL
Otro Partido	
Nombre Candidato	DANY ANDRADE
Descripción del Cargo	DIPUTADO FEDERAL
Otro Cargo	
Lema / Versión	NO TE EQUIVOQUES OTRA VEZ

Entidad	HIDALGO
Municipio	HUEJUTLA DE REYES
Colonia	COACUILCO BARR CUATEXAPA
Calle	REFORMA
Número	SIN NOMBRE
Entre calle	REFORMA
Y Calle	SIN NOMBRE
C.P.	43010
Referencia	CARRETERA A SAN JOSE TLANCHINOL
Distritos Federales	DISTRITO I
Distritos Locales	

Observaciones CARRETERA A SAN JOSE

Tamaño Ancho: 33 metros, alto: 2.5 metros

Tipo Anuncio MUROS



Sistema Integral de Monitoreo de Espectaculares

Reporte de recorrido

Usuario faustino.hidalgo

Id Encuesta: 15262 - Ticket:2791 - Estatus:Autorizado

**Período Electoral** CAMPAÑA  
**Ámbito** Federal

**Partido Político** ENCUENTRO SOCIAL

**Otro Partido**

**Nombre Candidato** DANY ANDRADE

**Descripción del Cargo** DIPUTADO FEDERAL

**Otro Cargo**

**Lema / Versión** MI ORIGEN ES COMPROMISO HAGÁMOSLO NOSOTROS

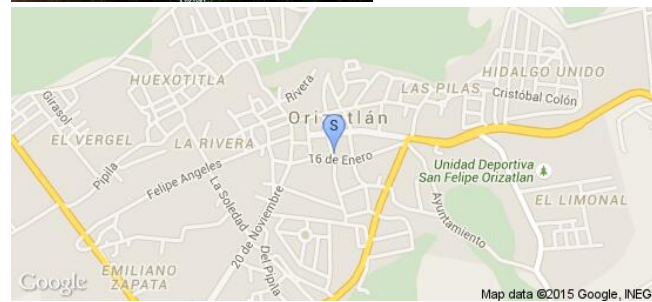
**Observaciones**

**Tamaño** Ancho: 3 metros, alto: 2 metros



**Entidad** HIDALGO  
**Municipio** SAN FELIPE ORIZATLÁN  
**Colonia** HIDALGO UNIDO  
**Calle** CARRETERA HUEJUTLA SAN FELIPE  
**Número** KILÓMETRO 1  
**Entre calle** CARRETERA HUEJUTLA SAN FELIPE  
**Y Calle** CON CALLE MARIANO ABASOLO  
**C.P.** 43020  
**Referencia** FRENTE A LA UNIDAD DEPORTIVA  
**Distritos Federales** DISTRITO I  
**Distritos Locales**

**Tipo Anuncio** MANTAS



Sistema Integral de Monitoreo de Espectaculares

Reporte de recorrido

Usuario faustino.hidalgo

Id Encuesta: 15474 - Ticket:2826 - Estatus: Autorizado

**Período Electoral** CAMPAÑA  
**Ámbito** Federal

**Entidad** HIDALGO  
**Municipio** HUEJUTLA DE REYES  
**Colonia** SANTA IRENE  
**Calle** CARRETERA FEDERAL MEXICO TAMPICO  
**Número** SIN NÚMERO  
**Entre calle** CARRETERA FEDERAL MÉXICO TAMPICO  
**Y Calle** CARRETERA FEDERAL MÉXICO TAMPICO  
**C.P.** 43000  
**Referencia** MERCADO MUNICIPAL  
**Distritos Federales** DISTRITO I  
**Distritos Locales**

**Partido Político** ENCUENTRO SOCIAL  
**Otro Partido**  
**Nombre Candidato** DANY ANDRADE  
**Descripción del Cargo** DIPUTADO FEDERAL  
**Otro Cargo**  
**Lema / Versión** NO TE EQUIVOQUES OTRA VEZ VOTA POR EL PES. HAGÁMOSLO NOSOTROS

**Observaciones**

**Tamaño** Ancho: 5 metros, alto: 3 metros

**Tipo Anuncio** MARQUESINAS



**Sistema Integral de Monitoreo de Espectaculares**
**Reporte de recorrido**

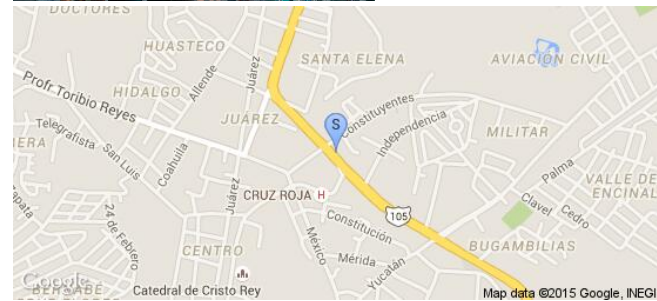
Usuario faustino.hidalgo

Id Encuesta: 15475 - Ticket:2826 - Estatus:Autorizado

<b>Período Electoral</b>	CAMPAÑA
<b>Ámbito</b>	Federal
<b>Partido Político</b>	ENCUENTRO SOCIAL
<b>Otro Partido</b>	
<b>Nombre Candidato</b>	DANY ANDRADE
<b>Descripción del Cargo</b>	DIPUTADO FEDERAL
<b>Otro Cargo</b>	
<b>Lema / Versión</b>	HAGÁMOSLO NOSOTROS

<b>Entidad</b>	HIDALGO
<b>Municipio</b>	HUEJUTLA DE REYES
<b>Colonia</b>	SANTA IRENE
<b>Calle</b>	CARRETERA MÉXICO TAMPICO
<b>Número</b>	SIN NÚMERO
<b>Entre calle</b>	CARRETERA MÉXICO TAMPICO
<b>Y Calle</b>	CARRETERA MÉXICO TAMPICO
<b>C.P.</b>	43000
<b>Referencia</b>	MERCADO MUNICIPAL
<b>Distritos Federales</b>	DISTRITO I
<b>Distritos Locales</b>	

**Observaciones**
**Tamaño** Ancho: 5 metros, alto: 3 metros

**Tipo Anuncio** PANORÁMICOS


Sistema Integral de Monitoreo de Espectaculares

Reporte de recorrido

Usuario faustino.hidalgo

Id Encuesta: 15478 - Ticket:2826 - Estatus: Autorizado

**Período Electoral** CAMPAÑA  
**Ámbito** Federal

**Partido Político** ENCUENTRO SOCIAL

**Otro Partido**

**Nombre Candidato** DANY ANDRADE

**Descripción del Cargo** DIPUTADO FEDERAL

**Otro Cargo**

**Lema / Versión** MI ORIGEN ES COMPROMISO HAGÁMOSLO NOSOTROS

**Observaciones**

**Entidad** HIDALGO  
**Municipio** HUEJUTLA DE REYES  
**Colonia** JUÁREZ  
**Calle** SONORA  
**Número** SIN NÚMERO  
**Entre calle** AVENIDA JUÁREZ  
**Y Calle** SONORA  
**C.P.** 43000  
**Referencia** MINI SUPER NARANJO  
**Distritos Federales** DISTRITO I  
**Distritos Locales**

**Tamaño** Ancho: 5 metros, alto: 3 metros

**Tipo Anuncio** PANORÁMICOS



Sistema Integral de Monitoreo de Espectaculares

Reporte de recorrido

Usuario faustino.hidalgo

Id Encuesta: 15480 - Ticket:2826 - Estatus: Autorizado

**Período Electoral** CAMPAÑA  
**Ámbito** Federal

**Partido Político** ENCUENTRO SOCIAL  
**Otro Partido**  
**Nombre Candidato** DANY ANDRADE  
**Descripción del Cargo** DIPUTADO FEDERAL

**Otro Cargo**  
**Lema / Versión**

**Entidad** HIDALGO  
**Municipio** HUEJUTLA DE REYES  
**Colonia** JUÁREZ  
**Calle** IGNACIO LUGO TERA N  
**Número** SIN NÚMERO  
**Entre calle** JUÁREZ  
**Y Calle** IGNACIO LUGO TERAN  
**C.P.** 43000  
**Referencia** PUENTE JUÁREZ  
**Distritos Federales** DISTRITO I  
**Distritos Locales**

**Observaciones**

**Tamaño** Ancho: 21 metros, alto: 3 metros

**Tipo Anuncio** MUROS



Sistema Integral de Monitoreo de Espectaculares

Reporte de recorrido

Usuario faustino.hidalgo

Id Encuesta: 15883 - Ticket:2874 - Estatus: Autorizado

**Período Electoral** CAMPAÑA  
**Ámbito** Federal

**Partido Político** ENCUENTRO SOCIAL  
**Otro Partido**  
**Nombre Candidato** DANY ANDRADE  
**Descripción del Cargo** DIPUTADO FEDERAL  
**Otro Cargo**  
**Lema / Versión**

**Entidad** HIDALGO  
**Municipio** HUEJUTLA DE REYES  
**Colonia** AV CORONA DEL ROSAL  
**Calle** JAVIER ROJO GOMEZ  
**Número** SIN NUMERO  
**Entre calle** AV CORONA DEL ROSAL  
**Y Calle** JAVIER ROJO GOMEZ  
**C.P.** 43000  
**Referencia** FRENTE A LA CONSTRURAMA  
**Distritos Federales** DISTRITO I  
**Distritos Locales**

**Observaciones**

**Tamaño** Ancho: 7 metros, alto: 1.5 metros

**Tipo Anuncio** MUROS





Sistema Integral de Monitoreo de Espectaculares

Reporte de recorrido

Usuario faustino.hidalgo

Id Encuesta: 15885 - Ticket:2874 - Estatus: Autorizado

Período Electoral	CAMPAÑA
Ámbito	Federal
Partido Político	ENCUENTRO SOCIAL
Otro Partido	
Nombre Candidato	DANY ANDRADE
Descripción del Cargo	DIPUTADO FEDERAL
Otro Cargo	
Lema / Versión	

Entidad	HIDALGO
Municipio	HUEJUTLA DE REYES
Colonia	5 DE MAYO
Calle	AV CORONA DEL ROSAL
Número	SIN NOMBRE
Entre calle	AV CORONA DEL ROSAL
Y Calle	SIN NOMBRE
C.P.	43000
Referencia	FRENTE A POLLOS AZUCENA
Distritos Federales	DISTRITO I
Distritos Locales	

Observaciones

Tamaño Ancho: 3.5 metros, alto: 2 metros

Tipo Anuncio MUROS



Sistema Integral de Monitoreo de Espectaculares

Reporte de recorrido

Usuario carlos.duran

Id Encuesta: 15952 - Ticket:2707 - Estatus: Autorizado

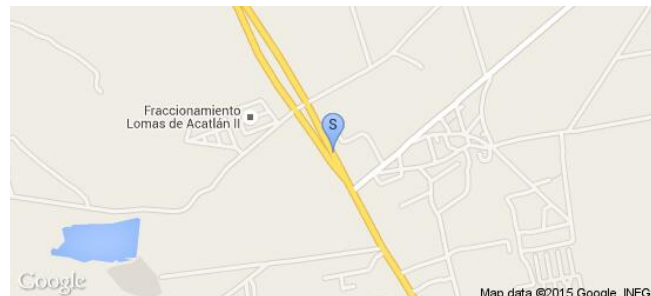
<b>Período Electoral</b>	CAMPAÑA
<b>Ámbito</b>	Federal
<b>Partido Político</b>	ENCUENTRO SOCIAL
<b>Otro Partido</b>	
<b>Nombre Candidato</b>	MARTHA SOTO
<b>Descripción del Cargo</b>	DIPUTADO FEDERAL
<b>Otro Cargo</b>	
<b>Lema / Versión</b>	PORQUE SÍ SE PUEDE HAZ QUE SUCEDA

<b>Entidad</b>	HIDALGO
<b>Municipio</b>	ACATLÁN
<b>Colonia</b>	AGUSTIN OLVERA
<b>Calle</b>	CARRETERA ACATLAN HUASCA
<b>Número</b>	S/N
<b>Entre calle</b>	S/N
<b>Y Calle</b>	S/N
<b>C.P.</b>	43400
<b>Referencia</b>	FRENTE A THE PIE PIZZERÍA
<b>Distritos Federales</b>	DISTRITO IV
<b>Distritos Locales</b>	

**Observaciones** SIN OBSERVACIONES

**Tamaño** Ancho: 1 metros, alto: 2 metros

**Tipo Anuncio** MANTAS



Sistema Integral de Monitoreo de Espectaculares

Reporte de recorrido

Usuario carlos.duran

Id Encuesta: 15954 - Ticket:2707 - Estatus: Autorizado

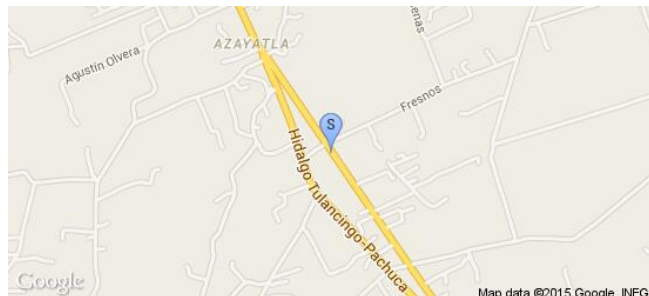
Período Electoral	CAMPAÑA
Ámbito	Federal
Partido Político	ENCUENTRO SOCIAL
Otro Partido	
Nombre Candidato	MARTHA SOTO
Descripción del Cargo	DIPUTADO FEDERAL
Otro Cargo	
Lema / Versión	PORQUE SÍ SE PUEDE HAZ QUE SUCEDA

Entidad	HIDALGO
Municipio	ACATLÁN
Colonia	METEPEC PRIMERO
Calle	CARRETERA TULANCINGO HUASCA
Número	S/N
Entre calle	S/N
Y Calle	S/N
C.P.	43400
Referencia	ES UN VEHÍCULO PLACAS HML 7832
Distritos Federales	DISTRITO IV
Distritos Locales	

Observaciones ES UN VEHÍCULO PARTICULAR

Tamaño Ancho: 1 metros, alto: .5 metros

Tipo Anuncio PROPAGANDA UTILITARIA



Sistema Integral de Monitoreo de Espectaculares

Reporte de recorrido

Usuario carlos.duran

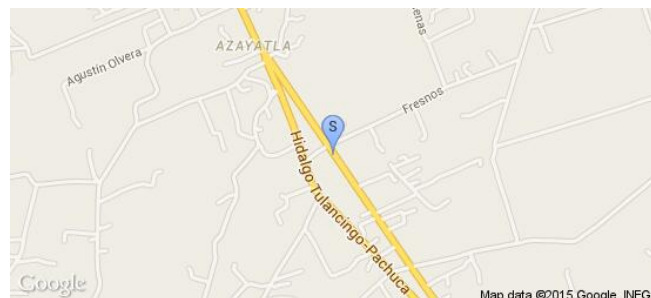

Id Encuesta: 15955 - Ticket:2707 - Estatus: Autorizado

<b>Período Electoral</b>	CAMPAÑA
<b>Ámbito</b>	Federal
<b>Partido Político</b>	ENCUENTRO SOCIAL
<b>Otro Partido</b>	
<b>Nombre Candidato</b>	MARTHA SOTO
<b>Descripción del Cargo</b>	DIPUTADO FEDERAL
<b>Otro Cargo</b>	
<b>Lema / Versión</b>	
<b>Observaciones</b>	SIN OBSERVACIONES

<b>Entidad</b>	HIDALGO
<b>Municipio</b>	ACATLÁN
<b>Colonia</b>	METEPEC PRIMERO
<b>Calle</b>	CARRETERA TULANCINGO HUASCA
<b>Número</b>	S/N
<b>Entre calle</b>	S/N
<b>Y Calle</b>	S/N
<b>C.P.</b>	43400
<b>Referencia</b>	ES EL COMITÉ MUNICIPAL DEL PARTIDO
<b>Distritos Federales</b>	DISTRITO IV
<b>Distritos Locales</b>	

**Tamaño** Ancho: 4 metros, alto: 2 metros

**Tipo Anuncio** MUROS



Sistema Integral de Monitoreo de Espectaculares

Reporte de recorrido

Usuario faustino.hidalgo

Id Encuesta: 15968 - Ticket:2881 - Estatus: Autorizado

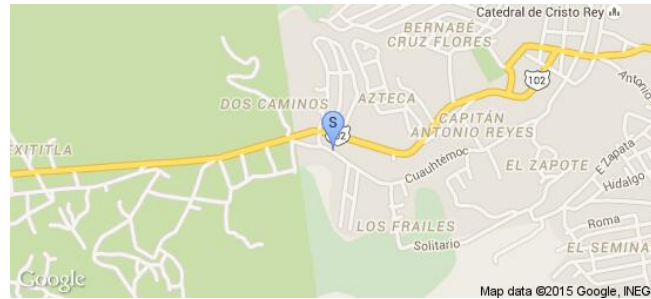
Período Electoral	CAMPAÑA
Ámbito	Federal
Partido Político	ENCUENTRO SOCIAL
Otro Partido	
Nombre Candidato	DANY ANDRADE
Descripción del Cargo	DIPUTADO FEDERAL
Otro Cargo	
Lema / Versión	NO TE EQUIVOQUES OTRA VEZ

Entidad	HIDALGO
Municipio	HUEJUTLA DE REYES
Colonia	BARRIO ARRIBA
Calle	AV CUAUHTEMOC
Número	SIN NUMERO
Entre calle	AV CUAUHTEMOC
Y Calle	CERRADA FELIPE ANGELES
C.P.	43000
Referencia	SALIDA A LA GASOLINERA
Distritos Federales	DISTRITO I
Distritos Locales	

Observaciones CERCA DE LA SECUNDARIA 2

Tamaño Ancho: 60 metros, alto: 3 metros

Tipo Anuncio MUROS



Sistema Integral de Monitoreo de Espectaculares

Reporte de recorrido

Usuario faustino.hidalgo

Id Encuesta: 15973 - Ticket:2881 - Estatus: Autorizado

**Período Electoral** CAMPAÑA  
**Ámbito** Federal

**Partido Político** ENCUENTRO SOCIAL  
**Otro Partido**  
**Nombre Candidato** DANY ANDRADE  
**Descripción del Cargo** DIPUTADO FEDERAL  
**Otro Cargo**  
**Lema / Versión**

**Entidad** HIDALGO  
**Municipio** HUEJUTLA DE REYES  
**Colonia** CAPITAN ANTONIO REYES  
**Calle** AV CUAUHTEMOC  
**Número** SIN NUMERO  
**Entre calle** AVENIDA CUAUHTEMOC  
**Y Calle** 2 CERRADA DE CUAUHTEMOC  
**C.P.** 43000  
**Referencia** CERCA DE LA PAPELERIA  
**Distritos Federales** DISTRITO I  
**Distritos Locales**

**Observaciones**

**Tamaño** Ancho: 20 metros, alto: 2.5 metros

**Tipo Anuncio** MUROS



Sistema Integral de Monitoreo de Espectaculares

Reporte de recorrido

Usuario faustino.hidalgo

Id Encuesta: 15975 - Ticket:2881 - Estatus:Autorizado

**Período Electoral** CAMPAÑA  
**Ámbito** Federal

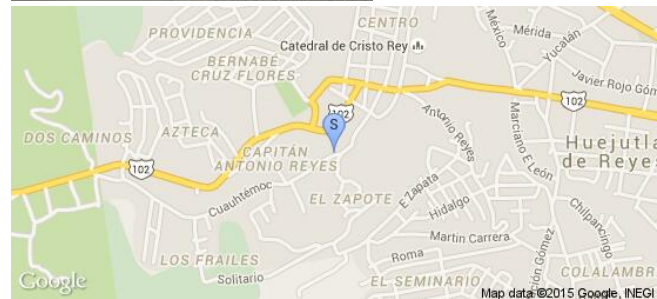
**Partido Político** ENCUENTRO SOCIAL  
**Otro Partido**  
**Nombre Candidato** DANY ANDRADE  
**Descripción del Cargo** DIPUTADO FEDERAL  
**Otro Cargo**  
**Lema / Versión**

**Entidad** HIDALGO  
**Municipio** HUEJUTLA DE REYES  
**Colonia** CAPITÁN ANTONIO REYES  
**Calle** AV CUAUHTEMOC  
**Número** SIN NUMERO  
**Entre calle** AV CUAUHTEMOC  
**Y Calle** CERRADA SIN NOMBRE  
**C.P.** 43000  
**Referencia** JUNTO A CASA DE RENTA DE BRINCOLIN  
**Distritos Federales** DISTRITO I  
**Distritos Locales**

**Observaciones**

**Tamaño** Ancho: 8 metros, alto: 2 metros

**Tipo Anuncio** MUROS



Sistema Integral de Monitoreo de Espectaculares

Reporte de recorrido

Usuario faustino.hidalgo

Id Encuesta: 15977 - Ticket:2881 - Estatus: Autorizado

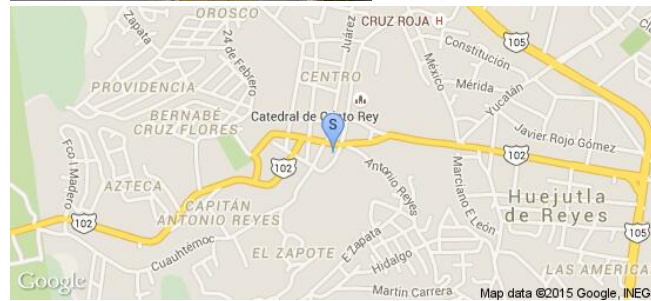
Período Electoral	CAMPAÑA
Ámbito	Federal
Partido Político	ENCUENTRO SOCIAL
Otro Partido	
Nombre Candidato	DANY ANDRADE
Descripción del Cargo	DIPUTADO FEDERAL
Otro Cargo	
Lema / Versión	NO TE EQUIVOQUES OTRA VEZ

Entidad	HIDALGO
Municipio	HUEJUTLA DE REYES
Colonia	CENTRO
Calle	JUAN MOGICA UGALDE
Número	SIN NUMERO
Entre calle	JUAN MOGICA UGALDE
Y Calle	HIDALGO
C.P.	43000
Referencia	CLINICA HUEJUTLA
Distritos Federales	DISTRITO I
Distritos Locales	

Observaciones

Tamaño Ancho: 27 metros, alto: 2.5 metros

Tipo Anuncio MUROS





**Sistema Integral de Monitoreo de Espectaculares**
**Reporte de recorrido**

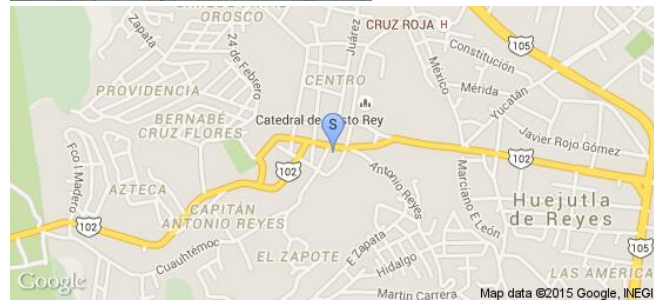
Usuario faustino.hidalgo

Id Encuesta: 16000 - Ticket:2886 - Estatus: Autorizado

<b>Período Electoral</b>	CAMPAÑA
<b>Ámbito</b>	Federal
<b>Partido Político</b>	ENCUENTRO SOCIAL
<b>Otro Partido</b>	
<b>Nombre Candidato</b>	DANY ANDRADE
<b>Descripción del Cargo</b>	DIPUTADO FEDERAL
<b>Otro Cargo</b>	
<b>Lema / Versión</b>	NO TE EQUIVOQUES OTRA VEZ

<b>Entidad</b>	HIDALGO
<b>Municipio</b>	HUEJUTLA DE REYES
<b>Colonia</b>	CENTRO
<b>Calle</b>	JUAN MOGICA UGALDE
<b>Número</b>	SIN NUMERO
<b>Entre calle</b>	JUAN MOGICA UGALDE
<b>Y Calle</b>	AV CUAUHTEMOC
<b>C.P.</b>	43000
<b>Referencia</b>	UNIDAD OFTALMOLOGICA
<b>Distritos Federales</b>	DISTRITO I
<b>Distritos Locales</b>	

**Observaciones**
**Tamaño** Ancho: 10 metros, alto: 2 metros

**Tipo Anuncio** MUROS


Sistema Integral de Monitoreo de Espectaculares

Reporte de recorrido

Usuario faustino.hidalgo

Id Encuesta: 16001 - Ticket:2886 - Estatus: Autorizado

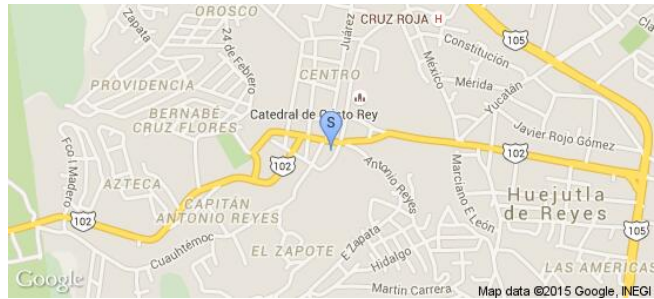
Período Electoral	CAMPAÑA
Ámbito	Federal
Partido Político	ENCUENTRO SOCIAL
Otro Partido	
Nombre Candidato	DANY ANDRADE
Descripción del Cargo	DIPUTADO FEDERAL
Otro Cargo	
Lema / Versión	NO TE EQUIVOQUES OTRA VEZ

Entidad	HIDALGO
Municipio	HUEJUTLA DE REYES
Colonia	CENTRO
Calle	JUAN MOGICA UGALDE
Número	SIN NUMERO
Entre calle	JUAN MOGICA UGALDE
Y Calle	AV CUAUHEMOC
C.P.	43000
Referencia	ENFRENTE LAVANDERÍA EL TENDEDERO
Distritos Federales	DISTRITO I
Distritos Locales	

Observaciones

Tamaño Ancho: 15 metros, alto: 2 metros

Tipo Anuncio MUROS



Sistema Integral de Monitoreo de Espectaculares

Reporte de recorrido

Usuario faustino.hidalgo

Id Encuesta: 16002 - Ticket:2886 - Estatus: Autorizado

Período Electoral	CAMPAÑA
Ámbito	Federal
Partido Político	ENCUENTRO SOCIAL
Otro Partido	
Nombre Candidato	DANY ANDRADE
Descripción del Cargo	DIPUTADO FEDERAL
Otro Cargo	
Lema / Versión	NO TE EQUIVOQUES OTRA VEZ

Entidad	HIDALGO
Municipio	HUEJUTLA DE REYES
Colonia	CENTRO
Calle	AV HIDALGO
Número	SIN NUMERO
Entre calle	AV HIDALGO
Y Calle	JUAN MOGICA UGALDE
C.P.	43000
Referencia	CERCA DE BANORTE
Distritos Federales	DISTRITO I
Distritos Locales	

Observaciones

Tamaño Ancho: 23.5 metros, alto: 2 metros

Tipo Anuncio MUROS



Sistema Integral de Monitoreo de Espectaculares

Reporte de recorrido

Usuario faustino.hidalgo

Id Encuesta: 16218 - Ticket:2930 - Estatus: Autorizado

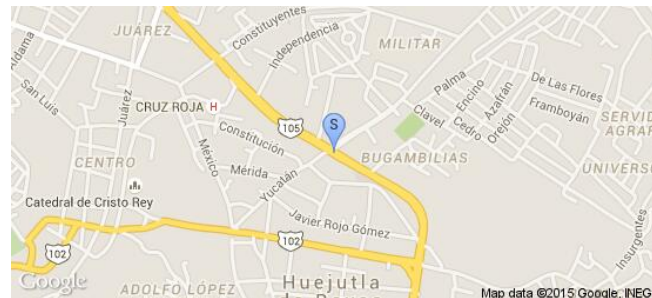
<b>Período Electoral</b>	CAMPAÑA
<b>Ámbito</b>	Federal
<b>Partido Político</b>	ENCUENTRO SOCIAL
<b>Otro Partido</b>	
<b>Nombre Candidato</b>	DANY ANDRADE
<b>Descripción del Cargo</b>	DIPUTADO FEDERAL
<b>Otro Cargo</b>	
<b>Lema / Versión</b>	SERRANOS Y HIASTECOS MAS UNIDOS MÁS QUE SIEMPRE

<b>Entidad</b>	HIDALGO
<b>Municipio</b>	HUEJUTLA DE REYES
<b>Colonia</b>	AVIACIÓN CIVIL
<b>Calle</b>	BOULEVARD ADOLFO LOPEZ MATEOS
<b>Número</b>	SIN NUMERO
<b>Entre calle</b>	BOULEVARD ADOLFO LOPEZ MATEOS
<b>Y Calle</b>	CARRETERA MEXICO TAMPICO
<b>C.P.</b>	43000
<b>Referencia</b>	CERCA DE LOS SEMAFOROS Y REGALOS FIVE STAR
<b>Distritos Federales</b>	DISTRITO I
<b>Distritos Locales</b>	

**Observaciones**

**Tamaño** Ancho: 6 metros, alto: 3 metros

**Tipo Anuncio** PANORÁMICOS



Sistema Integral de Monitoreo de Espectaculares

Reporte de recorrido

Usuario faustino.hidalgo

Id Encuesta: 16223 - Ticket:2930 - Estatus: Autorizado

**Período Electoral** CAMPAÑA  
**Ámbito** Federal

**Partido Político** ENCUENTRO SOCIAL

**Otro Partido**

**Nombre Candidato** DANY ANDRADE

**Descripción del Cargo** DIPUTADO FEDERAL

**Otro Cargo**

**Lema / Versión** NO TE EQUIVOQUES OTRA VEZ VOTA POR EL PES

**Entidad** HIDALGO  
**Municipio** HUEJUTLA DE REYES  
**Colonia** AVIACIÓN CIVIL  
**Calle** BOULEVARD ADOLFO LOPEZ MATEOS  
**Número** SIN NÚMERO  
**Entre calle** BOULEVARD ADOLFO LOPEZ MATEOS  
**Y Calle** GUERRERO  
**C.P.** 43000  
**Referencia** ENFRENTE LA CASA IMPERIAL  
**Distritos Federales** DISTRITO I  
**Distritos Locales**

**Observaciones**

**Tamaño** Ancho: 16 metros, alto: 2.3 metros

**Tipo Anuncio** MUROS



Sistema Integral de Monitoreo de Espectaculares

Reporte de recorrido

Usuario faustino.hidalgo

Id Encuesta: 16226 - Ticket:2930 - Estatus: Autorizado

Período Electoral	CAMPAÑA
Ámbito	Federal
Partido Político	ENCUENTRO SOCIAL
Otro Partido	
Nombre Candidato	DANY ANDRADE
Descripción del Cargo	DIPUTADO FEDERAL
Otro Cargo	
Lema / Versión	.

Entidad	HIDALGO
Municipio	HUEJUTLA DE REYES
Colonia	CARLOS SALINAS DE GORTARI
Calle	ESCUADRON 201
Número	SIN NÚMERO
Entre calle	ESCUADRON 201
Y Calle	SILVANO CRUZ HDEZ.
C.P.	43000
Referencia	A LADO DE LA CASA DE PIEDRA
Distritos Federales	DISTRITO I
Distritos Locales	

Observaciones

Tamaño Ancho: 14.5 metros, alto: 2.2 metros

Tipo Anuncio MUROS



Sistema Integral de Monitoreo de Espectaculares

Reporte de recorrido

Usuario faustino.hidalgo

Id Encuesta: 16227 - Ticket:2930 - Estatus: Autorizado

**Período Electoral** CAMPAÑA  
**Ámbito** Federal

**Partido Político** ENCUENTRO SOCIAL  
**Otro Partido**  
**Nombre Candidato** DANY ANDRADE  
**Descripción del Cargo** DIPUTADO FEDERAL  
**Otro Cargo**  
**Lema / Versión** .

**Observaciones**

**Entidad** HIDALGO  
**Municipio** HUEJUTLA DE REYES  
**Colonia** AVIACION CIVIL  
**Calle** ESCUADRON 201  
**Número** SIN NÚMERO  
**Entre calle** ESCUADRON 201  
**Y Calle** GEORGE CARLEY  
**C.P.** 43000  
**Referencia** SALIDA AL BOULEVARD ADOLFO LOPEZ MATEOS  
**Distritos Federales** DISTRITO I  
**Distritos Locales**

**Tamaño** Ancho: 3.5 metros, alto: 2 metros

**Tipo Anuncio** MUROS



Sistema Integral de Monitoreo de Espectaculares

Reporte de recorrido

Usuario faustino.hidalgo

Id Encuesta: 16982 - Ticket:3048 - Estatus: Autorizado

**Período Electoral** CAMPAÑA  
**Ámbito** Federal


**Partido Político** ENCUENTRO SOCIAL  
**Otro Partido**  
**Nombre Candidato** DANY ANDRADE  
**Descripción del Cargo** DIPUTADO FEDERAL  
**Otro Cargo**  
**Lema / Versión**

**Entidad** HIDALGO  
**Municipio** HUEJUTLA DE REYES  
**Colonia** AVIACIÓN CIVIL  
**Calle** ESCUADRON 201  
**Número** SIN NUMERO  
**Entre calle** ESCUADRON 201  
**Y Calle** GEORGE CARLEY  
**C.P.** 43000  
**Referencia** SALIDA AL BOULEVARD ADOLFO Y CENTRAL DE ABASTOS  
**Distritos Federales** DISTRITO I  
**Distritos Locales**

**Observaciones**

**Tamaño** Ancho: 16 metros, alto: 2 metros

**Tipo Anuncio** MUROS





**Sistema Integral de Monitoreo de Espectaculares**
**Reporte de recorrido**

Usuario faustino.hidalgo

Id Encuesta: 16983 - Ticket:3048 - Estatus:Autorizado

**Período Electoral** CAMPAÑA  
**Ámbito** Federal

**Partido Político** ENCUENTRO SOCIAL

**Otro Partido**

**Nombre Candidato** DANY ANDRADE

**Descripción del Cargo** DIPUTADO FEDERAL

**Otro Cargo**

**Lema / Versión** NO TE EQUIVOQUES OTRA VEZ VOTA POR EL PES

**Entidad** HIDALGO  
**Municipio** HUEJUTLA DE REYES  
**Colonia** LOS CANTORES  
**Calle** AV CONSTITUYENTES  
**Número** SIN NUMERO  
**Entre calle** AV CONSTITUYENTES  
**Y Calle** PABLO GENERAL ANAYA  
**C.P.** 43000  
**Referencia** CASA DE PIEDRA  
**Distritos Federales** DISTRITO I  
**Distritos Locales**

**Observaciones**

**Tamaño** Ancho: 75 metros, alto: 2.5 metros

**Tipo Anuncio** MUROS



Sistema Integral de Monitoreo de Espectaculares

Reporte de recorrido

Usuario faustino.hidalgo

Id Encuesta: 16991 - Ticket:3048 - Estatus: Autorizado

**Período Electoral** CAMPAÑA  
**Ámbito** Federal

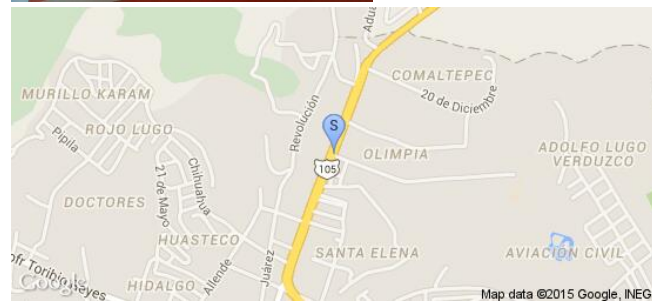
**Entidad** HIDALGO  
**Municipio** HUEJUTLA DE REYES  
**Colonia** OLIMPICA  
**Calle** CARRETERA FEDERAL MÉXICO TAMPICO  
**Número** SIN NUMERO  
**Entre calle** CARRETERA FEDERAL MÉXICO TAMPICO  
**Y Calle** SIN NOMBRE  
**C.P.** 43000  
**Referencia** JUNTO A LA GASOLINERA  
**Distritos Federales** DISTRITO I  
**Distritos Locales**

**Partido Político** ENCUENTRO SOCIAL  
**Otro Partido**  
**Nombre Candidato** DANY ANDRADE  
**Descripción del Cargo** DIPUTADO FEDERAL  
**Otro Cargo**  
**Lema / Versión** MI ORIGEN ES COMPROMISO HAGÁMOSLO NOSOTROS

**Observaciones**

**Tamaño** Ancho: 5 metros, alto: 5 metros

**Tipo Anuncio** MANTAS



Sistema Integral de Monitoreo de Espectaculares

Reporte de recorrido

Usuario faustino.hidalgo

Id Encuesta: 18703 - Ticket:3352 - Estatus: Autorizado

**Período Electoral** CAMPAÑA  
**Ámbito** Federal

**Partido Político** ENCUENTRO SOCIAL  
**Otro Partido**  
**Nombre Candidato** DANY ANDRADE  
**Descripción del Cargo** DIPUTADO FEDERAL  
**Otro Cargo**  
**Lema / Versión** .

**Entidad** HIDALGO  
**Municipio** HUEJUTLA DE REYES  
**Colonia** TAHUIZAN  
**Calle** ALLENDE  
**Número** SIN NÚMERO  
**Entre calle** ALLENDE  
**Y Calle** AV SAN LUIS POTOSI  
**C.P.** 43000  
**Referencia** A LADO DE LA IGLESIA  
**Distritos Federales** DISTRITO I  
**Distritos Locales**

**Observaciones** EN EL INTERIOR SE INSTALA UNA CASILLA

**Tamaño** Ancho: 8 metros, alto: 1.5 metros

**Tipo Anuncio** MUROS



Sistema Integral de Monitoreo de Espectaculares

Reporte de recorrido

Usuario faustino.hidalgo

Id Encuesta: 18704 - Ticket:3352 - Estatus:Autorizado


Período Electoral	CAMPAÑA
Ámbito	Federal
Partido Político	ENCUENTRO SOCIAL
Otro Partido	
Nombre Candidato	DANY ANDRADE
Descripción del Cargo	DIPUTADO FEDERAL
Otro Cargo	
Lema / Versión	NO TE EQUIVOQUES OTRA VEZ

Entidad	HIDALGO
Municipio	HUEJUTLA DE REYES
Colonia	TAHUIZAN
Calle	AV SAN LUIS POTOSI
Número	SIN NUMERO
Entre calle	AV SAN LUIS POTOSI
Y Calle	MANUEL REDONDO BADILLO
C.P.	43000
Referencia	RESTAURANTE SAUCES
Distritos Federales	DISTRITO I
Distritos Locales	

Observaciones

Tamaño Ancho: 20 metros, alto: 2.8 metros

Tipo Anuncio MUROS



Sistema Integral de Monitoreo de Espectaculares

Reporte de recorrido

Usuario faustino.hidalgo

Id Encuesta: 18706 - Ticket:3354 - Estatus:Autorizado

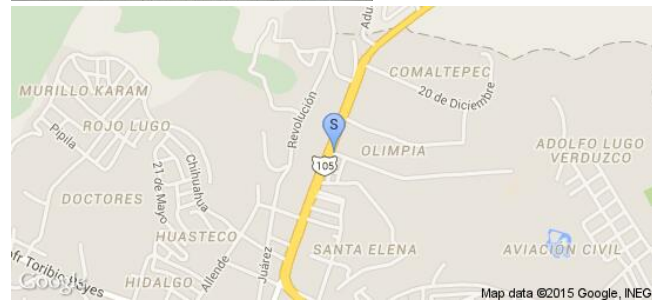
Período Electoral	CAMPAÑA
Ámbito	Federal
Partido Político	ENCUENTRO SOCIAL
Otro Partido	
Nombre Candidato	DANY ANDRADE
Descripción del Cargo	DIPUTADO FEDERAL
Otro Cargo	
Lema / Versión	.

Entidad	HIDALGO
Municipio	HUEJUTLA DE REYES
Colonia	OLIMPICA
Calle	CARRETERA FEDERAL MEXICO TAMPICO
Número	SIN NUMERO
Entre calle	CARRETERA FEDERAL MEXICO TAMPICO
Y Calle	SIN NOMBRE
C.P.	43000
Referencia	ATRAS DEL RESTAURANT LA VEGA
Distritos Federales	DISTRITO I
Distritos Locales	

Observaciones

Tamaño Ancho: 18.5 metros, alto: 3 metros

Tipo Anuncio MUROS



Sistema Integral de Monitoreo de Espectaculares

Reporte de recorrido

Usuario faustino.hidalgo

Id Encuesta: 18707 - Ticket:3354 - Estatus:Autorizado

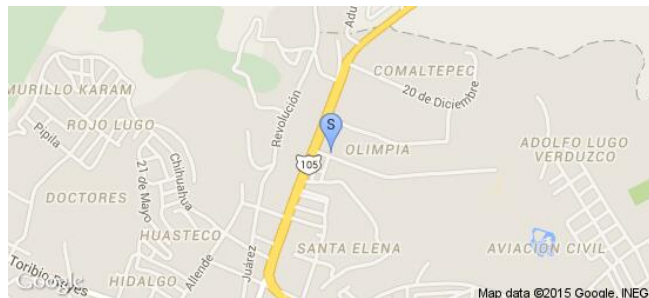
Período Electoral	CAMPAÑA
Ámbito	Federal
Partido Político	ENCUENTRO SOCIAL
Otro Partido	
Nombre Candidato	DANY ANDRADE
Descripción del Cargo	DIPUTADO FEDERAL
Otro Cargo	
Lema / Versión	NO TE EQUIVOQUES OTRA VEZ

Entidad	HIDALGO
Municipio	HUEJUTLA DE REYES
Colonia	OLÍMPICA
Calle	SIN NOMBRE
Número	SIN NUMERO
Entre calle	CALLE SIN NOMBRE
Y Calle	CARRETERA FEDERAL MEXICO TAMPICO
C.P.	43000
Referencia	ATRAS DE RESTAURANTE LA VEGA
Distritos Federales	DISTRITO I
Distritos Locales	

Observaciones

Tamaño Ancho: 28.5 metros, alto: 3 metros

Tipo Anuncio MUROS



Usuario faustino.hidalgo

Id Encuesta: 18708 - Ticket:3354 - Estatus:Autorizado

**Período Electoral** CAMPAÑA  
**Ámbito** Federal

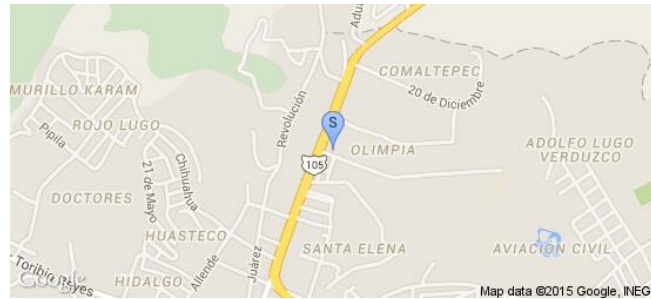
**Partido Político** ENCUENTRO SOCIAL  
**Otro Partido**  
**Nombre Candidato** DANY ANDRADE  
**Descripción del Cargo** DIPUTADO FEDERAL  
**Otro Cargo**  
**Lema / Versión**

**Entidad** HIDALGO  
**Municipio** HUEJUTLA DE REYES  
**Colonia** OLÍMPICA  
**Calle** CARRETERA FEDERAL MEXICO TAMPICO  
**Número** SIN NUMERO  
**Entre calle** CARRETERA FEDERAL MEXICO TAMPICO  
**Y Calle** SIN NOMBRE  
**C.P.** 43000  
**Referencia** ENFRENTE GASOLINERA BADILLO  
**Distritos Federales** DISTRITO I  
**Distritos Locales**

**Observaciones** CASA DE CAMPAÑA ENCUENTRO SOCIAL

**Tamaño** Ancho: 14 metros, alto: 1.5 metros

**Tipo Anuncio** MARQUESINAS



Sistema Integral de Monitoreo de Espectaculares

Reporte de recorrido

Usuario faustino.hidalgo

Id Encuesta: 18711 - Ticket:3354 - Estatus: Autorizado

Período Electoral	CAMPAÑA
Ámbito	Federal
Partido Político	ENCUENTRO SOCIAL
Otro Partido	
Nombre Candidato	DANY ANDRADE
Descripción del Cargo	DIPUTADO FEDERAL
Otro Cargo	
Lema / Versión	7 DE JUNIO

Entidad	HIDALGO
Municipio	HUEJUTLA DE REYES
Colonia	JUÁREZ
Calle	CALLEJON SIN NOMBRE
Número	SIN NÚMERO
Entre calle	CALLEJON SIN NOMBRE
Y Calle	TORIBIO REYES
C.P.	43000
Referencia	ANALISIS CLINICOS
Distritos Federales	DISTRITO I
Distritos Locales	

Observaciones

Tamaño Ancho: 18.3 metros, alto: 2.3 metros

Tipo Anuncio MUROS





Sistema Integral de Monitoreo de Espectaculares

Reporte de recorrido

Usuario faustino.hidalgo

Id Encuesta: 18712 - Ticket:3354 - Estatus: Autorizado

**Período Electoral** CAMPAÑA  
**Ámbito** Federal

**Partido Político** ENCUENTRO SOCIAL  
**Otro Partido**  
**Nombre Candidato** DANY ANDRADE  
**Descripción del Cargo** DIPUTADO FEDERAL

**Otro Cargo**  
**Lema / Versión** MI ORIGEN ES MI COMPROMISO HAGÁMOSLO NOSOTROS

**Observaciones** CASI JUNTO AL PUENTE

**Entidad** HIDALGO  
**Municipio** HUEJUTLA DE REYES  
**Colonia** TAHUIZAN  
**Calle** SAN LUIS POTOSÍ  
**Número** SIN NÚMERO  
**Entre calle** AV SAN LUIS POTOSI  
**Y Calle** NICANDRO CASTILLO  
**C.P.** 43000  
**Referencia** JUNTO AL PUENTE  
**Distritos Federales** DISTRITO I  
**Distritos Locales**

**Tamaño** Ancho: 5 metros, alto: 3 metros

**Tipo Anuncio** PANORÁMICOS



**Sistema Integral de Monitoreo de Espectaculares**
**Reporte de recorrido**

Usuario faustino.hidalgo

Id Encuesta: 18713 - Ticket:3354 - Estatus:Autorizado

<b>Período Electoral</b>	CAMPAÑA
<b>Ámbito</b>	Federal
<b>Partido Político</b>	ENCUENTRO SOCIAL
<b>Otro Partido</b>	
<b>Nombre Candidato</b>	DANY ANDRADE
<b>Descripción del Cargo</b>	DIPUTADO FEDERAL
<b>Otro Cargo</b>	
<b>Lema / Versión</b>	.

<b>Entidad</b>	HIDALGO
<b>Municipio</b>	HUEJUTLA DE REYES
<b>Colonia</b>	CENTRO
<b>Calle</b>	NICANDRO CASTILLO
<b>Número</b>	SIN NÚMERO
<b>Entre calle</b>	NICANDRO CASTILLO
<b>Y Calle</b>	AV SAN LUIS POTOSI
<b>C.P.</b>	43000
<b>Referencia</b>	A LADO DE LA FARMACIA SAN JOSE
<b>Distritos Federales</b>	DISTRITO I
<b>Distritos Locales</b>	

**Observaciones**
**Tamaño** Ancho: 10 metros, alto: 2.3 metros

**Tipo Anuncio** MUROS


Sistema Integral de Monitoreo de Espectaculares

Reporte de recorrido

Usuario faustino.hidalgo

Id Encuesta: 18714 - Ticket:3354 - Estatus: Autorizado

**Período Electoral** CAMPAÑA  
**Ámbito** Federal

**Partido Político** ENCUENTRO SOCIAL  
**Otro Partido**  
**Nombre Candidato** DANY ANDRADE  
**Descripción del Cargo** DIPUTADO FEDERAL

**Otro Cargo**  
**Lema / Versión**

**Observaciones**

**Entidad** HIDALGO  
**Municipio** HUEJUTLA DE REYES  
**Colonia** CENTRO  
**Calle** NICANDRO CASTILLO  
**Número** SIN NUMERO  
**Entre calle** NICANDRO CASTILLO  
**Y Calle** AV SAN LUIS POTOSI  
**C.P.** 43000  
**Referencia** A LADO DEL HOTEL SANTA CECILIA  
**Distritos Federales** DISTRITO I  
**Distritos Locales**

**Tamaño** Ancho: 12 metros, alto: 2.3 metros

**Tipo Anuncio** MUROS



**Sistema Integral de Monitoreo de Espectaculares**
**Reporte de recorrido**

Usuario faustino.hidalgo

Id Encuesta: 18715 - Ticket:3354 - Estatus:Autorizado

**Período Electoral** CAMPAÑA  
**Ámbito** Federal

**Partido Político** ENCUENTRO SOCIAL


**Otro Partido**
**Nombre Candidato** DANY ANDRADE

**Descripción del Cargo** DIPUTADO FEDERAL

**Otro Cargo**
**Lema / Versión** NO TE EQUIVOQUES OTRA VEZ VOTA POR EL PES

**Observaciones** EN EL INTERIOR SE INSTALA UNA CASILLA

**Entidad** HIDALGO  
**Municipio** HUEJUTLA DE REYES  
**Colonia** TAHUIZAN  
**Calle** SAN LUIS POTOSI  
**Número** SIN NÚMERO  
**Entre calle** AV SAN LUIS POTOSI  
**Y Calle** ALLENDE  
**C.P.** 43000  
**Referencia** A UN LADO DE LA IGLESIA  
**Distritos Federales** DISTRITO I  
**Distritos Locales**
**Tamaño** Ancho: 17.2 metros, alto: 1.8 metros

**Tipo Anuncio** MUROS


Sistema Integral de Monitoreo de Espectaculares

Reporte de recorrido

Usuario faustino.hidalgo

Id Encuesta: 18789 - Ticket:2939 - Estatus:Autorizado

**Período Electoral** CAMPAÑA  
**Ámbito** Federal

**Partido Político** ENCUENTRO SOCIAL

**Otro Partido**

**Nombre Candidato** DANY ANDRADE

**Descripción del Cargo** DIPUTADO FEDERAL

**Otro Cargo**

**Lema / Versión** MI ORIGEN ES COMPROMISO HAGÁMOSLO NOSOTROS

**Entidad** HIDALGO  
**Municipio** HUEJUTLA DE REYES  
**Colonia** JUÁREZ  
**Calle** JUÁREZ  
**Número** SIN NÚMERO  
**Entre calle** JUÁREZ  
**Y Calle** JUÁREZ  
**C.P.** 43000  
**Referencia** TIENDA DE ROPA PATY  
**Distritos Federales** DISTRITO I  
**Distritos Locales**

**Observaciones**

**Tamaño** Ancho: 5 metros, alto: 3 metros

**Tipo Anuncio** PANORÁMICOS



Sistema Integral de Monitoreo de Espectaculares

Reporte de recorrido

Usuario faustino.hidalgo

Id Encuesta: 18794 - Ticket:2939 - Estatus: Autorizado

**Período Electoral** CAMPAÑA  
**Ámbito** Federal

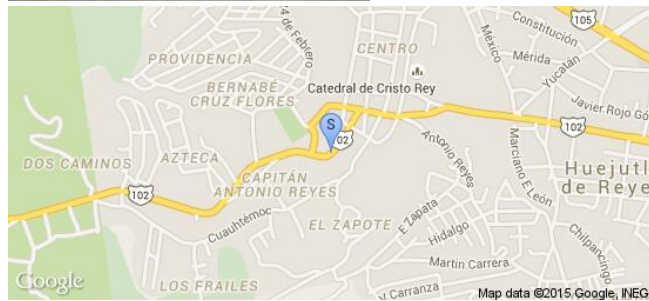
**Partido Político** ENCUENTRO SOCIAL  
**Otro Partido**  
**Nombre Candidato** DANY ANDRADE  
**Descripción del Cargo** DIPUTADO FEDERAL  
**Otro Cargo**  
**Lema / Versión** .

**Entidad** HIDALGO  
**Municipio** HUEJUTLA DE REYES  
**Colonia** BARRIO ARRIBA  
**Calle** JAIME NUNO  
**Número** SIN NÚMERO  
**Entre calle** JAIME NUNO  
**Y Calle** SIN NOMBRE AL PANTEON  
**C.P.** 43000  
**Referencia** CENTRO DE SALUD HORACIO CAMARGO  
**Distritos Federales** DISTRITO I  
**Distritos Locales**

**Observaciones**

**Tamaño** Ancho: 45 metros, alto: 2.5 metros

**Tipo Anuncio** MUROS



Sistema Integral de Monitoreo de Espectaculares

Reporte de recorrido

Usuario faustino.hidalgo

Id Encuesta: 18795 - Ticket:2939 - Estatus: Autorizado

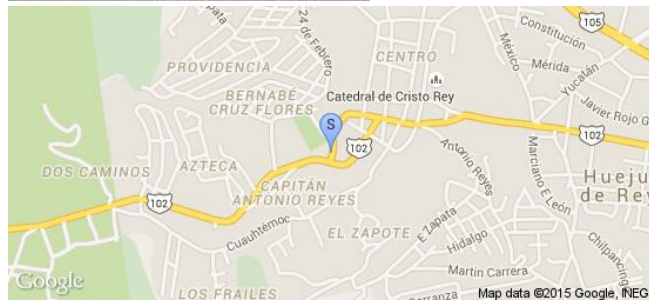
Período Electoral	CAMPAÑA
Ámbito	Federal
Partido Político	ENCUENTRO SOCIAL
Otro Partido	
Nombre Candidato	DANY ANDRADE
Descripción del Cargo	DIPUTADO FEDERAL
Otro Cargo	
Lema / Versión	NO TE EQUIVOQUES OTRA VEZ

Entidad	HIDALGO
Municipio	HUEJUTLA DE REYES
Colonia	BARRIO ARRIBA
Calle	JAIME NUNO
Número	SIN NUMERO
Entre calle	CARRETERA SAN FELIPE
Y Calle	JAIME NUNO
C.P.	43000
Referencia	ESQUINA CALLE AL PANTEON
Distritos Federales	DISTRITO I
Distritos Locales	

Observaciones

Tamaño Ancho: 14 metros, alto: 2.5 metros

Tipo Anuncio MUROS



Sistema Integral de Monitoreo de Espectaculares

Reporte de recorrido


Usuario fernando.zambrano

Id Encuesta: 20137 - Ticket:3568 - Estatus: Autorizado


Período Electoral	CAMPAÑA
Ámbito	Federal
Partido Político	ENCUENTRO SOCIAL
Otro Partido	
Nombre Candidato	NATIVIDAD CASTREJÓN
Descripción del Cargo	DIPUTADO FEDERAL
Otro Cargo	
Lema / Versión	CUENTA CONMIGO
Observaciones	INCLUSION PARA PERSONAS DISCAPACITADAS

Entidad	HIDALGO
Municipio	PACHUCA DE SOTO
Colonia	INFONAVIT VENTA PRIETA
Calle	BLVD FELIPE ANGELES
Número	S/N
Entre calle	TEZONTLE
Y Calle	AVENIDA PIRULES
C.P.	42083
Referencia	CERCA DE TERMINAR ADO VENTA PRIETA
Distritos Federales	DISTRITO VI
Distritos Locales	

Tamaño Ancho: 9 metros, alto: 3 metros



Tipo Anuncio PANORÁMICOS





Sistema Integral de Monitoreo de Espectaculares

Reporte de recorrido

Usuario fernando.zambrano

Id Encuesta: 20138 - Ticket:3568 - Estatus: Autorizado

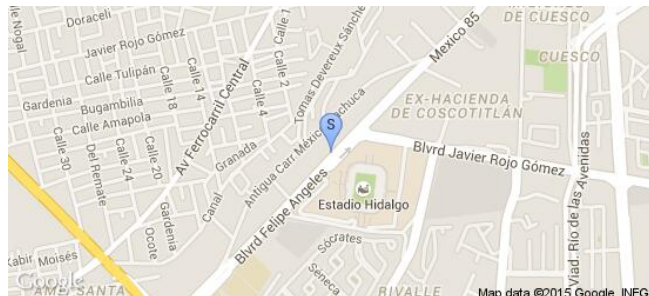


<b>Período Electoral</b>	CAMPAÑA
<b>Ámbito</b>	Federal
<b>Partido Político</b>	ENCUENTRO SOCIAL
<b>Otro Partido</b>	
<b>Nombre Candidato</b>	NATIVIDAD CASTREJÓN
<b>Descripción del Cargo</b>	DIPUTADO FEDERAL
<b>Otro Cargo</b>	
<b>Lema / Versión</b>	CUENTA CONMIGO

<b>Entidad</b>	HIDALGO
<b>Municipio</b>	PACHUCA DE SOTO
<b>Colonia</b>	AMPLIACION SANTA JULIA
<b>Calle</b>	BLVD FELIPE ANGELES
<b>Número</b>	S/N
<b>Entre calle</b>	BLVD ROJO GOMEZ
<b>Y Calle</b>	BLVD LUIS DONALDO COLOSIO
<b>C.P.</b>	42080
<b>Referencia</b>	ENCIMA DE REMATE DE PISOS EL ESTADIO
<b>Distritos Federales</b>	DISTRITO VI
<b>Distritos Locales</b>	

**Observaciones** .

**Tamaño** Ancho: 9 metros, alto: 3 metros

**Tipo Anuncio** PANORÁMICOS



Sistema Integral de Monitoreo de Espectaculares

Reporte de recorrido

Usuario ramses.morales

Id Encuesta: 20271 - Ticket:3585 - Estatus:Autorizado

Período Electoral	CAMPAÑA
Ámbito	Federal
Partido Político	ENCUENTRO SOCIAL
Otro Partido	
Nombre Candidato	ROCÍO TIRADO
Descripción del Cargo	DIPUTADO FEDERAL
Otro Cargo	
Lema / Versión	TIEMPOS MEJORES

Entidad	HIDALGO
Municipio	TEPEJI DEL RÍO DE OCAMPO
Colonia	SAN MATEO
Calle	MELCHOR OCAMPO
Número	34
Entre calle	HEROES
Y Calle	REVOLUCION
C.P.	42850
Referencia	EN LA ESTETICA UNISEX VIKIS
Distritos Federales	DISTRITO V
Distritos Locales	

Observaciones .

Tamaño Ancho: 025 metros, alto: 050 metros

Tipo Anuncio PROPAGANDA UTILITARIA



**Sistema Integral de Monitoreo de Espectaculares**
**Reporte de recorrido**

Usuario fernando.zambrano


Id Encuesta: 26550 - Ticket:4353 - Estatus:Autorizado

<b>Período Electoral</b>	CAMPAÑA
<b>Ámbito</b>	Federal
<b>Partido Político</b>	ENCUENTRO SOCIAL
<b>Otro Partido</b>	
<b>Nombre Candidato</b>	NATIVIDAD CASTREJÓN
<b>Descripción del Cargo</b>	DIPUTADO FEDERAL
<b>Otro Cargo</b>	
<b>Lema / Versión</b>	CUENTA CONMIGO

<b>Entidad</b>	HIDALGO
<b>Municipio</b>	PACHUCA DE SOTO
<b>Colonia</b>	SANTA JULIA
<b>Calle</b>	BLVD LUIS DONALDO COLOSIO
<b>Número</b>	122
<b>Entre calle</b>	IZTACCIHUAL
<b>Y Calle</b>	NEVADO DE POPOCATEPETL
<b>C.P.</b>	42080
<b>Referencia</b>	A LADO DE LOTE DE VENTA DE VEHICULOS
<b>Distritos Federales</b>	DISTRITO VI
<b>Distritos Locales</b>	

<b>Observaciones</b>	VALES DE DESEMPLEO PARA JEFAS DE FAMILIA
----------------------	--

<b>Tamaño</b>	Ancho: 8 metros, alto: 6 metros
---------------	---------------------------------



<b>Tipo Anuncio</b>	PANORÁMICOS
---------------------	-------------



**Sistema Integral de Monitoreo de Espectaculares**
**Reporte de recorrido**

Usuario fernando.zambrano

Id Encuesta: 26661 - Ticket:4365 - Estatus: Autorizado

<b>Período Electoral</b>	CAMPAÑA
<b>Ámbito</b>	Federal
<b>Partido Político</b>	ENCUENTRO SOCIAL
<b>Otro Partido</b>	
<b>Nombre Candidato</b>	NATIVIDAD CASTREJÓN
<b>Descripción del Cargo</b>	DIPUTADO FEDERAL
<b>Otro Cargo</b>	
<b>Lema / Versión</b>	.

<b>Entidad</b>	HIDALGO
<b>Municipio</b>	MINERAL DE LA REFORMA
<b>Colonia</b>	PORTEZUELO
<b>Calle</b>	BLVD LUIS DONALDO COLOSIO
<b>Número</b>	S/N
<b>Entre calle</b>	NINGUNA
<b>Y Calle</b>	NINGUNA
<b>C.P.</b>	42084
<b>Referencia</b>	A LADO DE LOTE DE AUTOMOVILES
<b>Distritos Federales</b>	DISTRITO VI
<b>Distritos Locales</b>	

<b>Observaciones</b>	NINGUNA
----------------------	---------

<b>Tamaño</b>	Ancho: 25 metros, alto: 2 metros
---------------	----------------------------------



<b>Tipo Anuncio</b>	MUROS
---------------------	-------



**Sistema Integral de Monitoreo de Espectaculares**
**Reporte de recorrido**


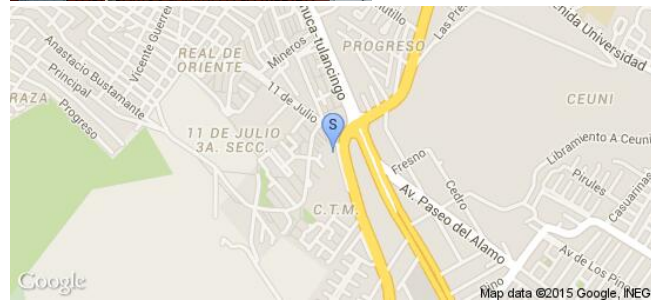
Usuario fernando.zambrano

Id Encuesta: 26663 - Ticket:4365 - Estatus:Autorizado

<b>Período Electoral</b>	CAMPAÑA
<b>Ámbito</b>	Federal
<b>Partido Político</b>	ENCUENTRO SOCIAL
<b>Otro Partido</b>	
<b>Nombre Candidato</b>	NATIVIDAD CASTREJÓN
<b>Descripción del Cargo</b>	DIPUTADO FEDERAL
<b>Otro Cargo</b>	
<b>Lema / Versión</b>	CUENTA CONMIGO

<b>Entidad</b>	HIDALGO
<b>Municipio</b>	MINERAL DE LA REFORMA
<b>Colonia</b>	11 DE JULIO
<b>Calle</b>	BLVD LUIS DONALDO COLOSIO
<b>Número</b>	S/N
<b>Entre calle</b>	CTO 11 DE JULIO
<b>Y Calle</b>	CARR PACHUCA TULANCINGO
<b>C.P.</b>	42084
<b>Referencia</b>	EN LA ENTRADA A LA COLONIA 11 DE JULIO
<b>Distritos Federales</b>	DISTRITO VI
<b>Distritos Locales</b>	

**Observaciones** .

**Tamaño** Ancho: 10 metros, alto: 3 metros

**Tipo Anuncio** PANORÁMICOS


Sistema Integral de Monitoreo de Espectaculares

Reporte de recorrido

Usuario david.garnica

Id Encuesta: 28306 - Ticket:4578 - Estatus: Autorizado

Período Electoral	CAMPAÑA
Ámbito	Federal
Partido Político	ENCUENTRO SOCIAL
Otro Partido	
Nombre Candidato	HÉCTOR CRUZ OLGUÍN
Descripción del Cargo	DIPUTADO FEDERAL
Otro Cargo	
Lema / Versión	VA POR LA FAMILIA

Entidad	HIDALGO
Municipio	ACTOPAN
Colonia	LA LOMA
Calle	LATERAL CARR. MEXICO LAREDO
Número	SN
Entre calle	SIN NOMBRE
Y Calle	16 DE SEP
C.P.	42500
Referencia	CASI FRENTE AL CLUB DE LEONES
Distritos Federales	DISTRITO III
Distritos Locales	

Observaciones

Tamaño Ancho: 25 metros, alto: 2.5 metros

Tipo Anuncio MUROS



Sistema Integral de Monitoreo de Espectaculares

Reporte de recorrido

Usuario david.garnica

Id Encuesta: 28307 - Ticket:4578 - Estatus: Autorizado

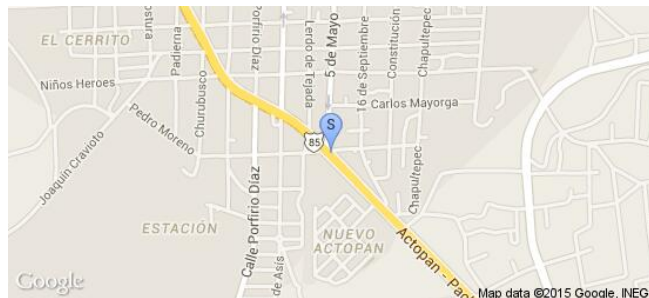


Período Electoral	CAMPAÑA
Ámbito	Federal
Partido Político	ENCUENTRO SOCIAL
Otro Partido	
Nombre Candidato	HÉCTOR CRUZ OLGUÍN
Descripción del Cargo	DIPUTADO FEDERAL
Otro Cargo	
Lema / Versión	.

Entidad	HIDALGO
Municipio	ACTOPAN
Colonia	RANCHO LOS OSORIOS
Calle	LATERAL CARR. MEXICO LAREDO
Número	SN
Entre calle	FRAC NUEVO ACTOPAN
Y Calle	SON NOMBRE
C.P.	42500
Referencia	A UN COSTADO DEL CLUB DE LEONES
Distritos Federales	DISTRITO III
Distritos Locales	

Observaciones

Tamaño Ancho: 20 metros, alto: 3 metros

Tipo Anuncio MUROS



Sistema Integral de Monitoreo de Espectaculares

Reporte de recorrido

Usuario david.garnica

Id Encuesta: 28308 - Ticket:4578 - Estatus:Autorizado

<b>Período Electoral</b>	CAMPAÑA
<b>Ámbito</b>	Federal
<b>Partido Político</b>	ENCUENTRO SOCIAL
<b>Otro Partido</b>	
<b>Nombre Candidato</b>	HÉCTOR CRUZ OLGUÍN
<b>Descripción del Cargo</b>	DIPUTADO FEDERAL
<b>Otro Cargo</b>	
<b>Lema / Versión</b>	SIN LEMA

<b>Entidad</b>	HIDALGO
<b>Municipio</b>	ACTOPAN
<b>Colonia</b>	RANCHO LOS OSORIOS
<b>Calle</b>	LATERAL MEXICO LAREDO
<b>Número</b>	SN
<b>Entre calle</b>	FRAC NVO. ACTOPAN
<b>Y Calle</b>	SIN NOMBRE
<b>C.P.</b>	42500
<b>Referencia</b>	A UN COSTADO DEL CLUB DE LEONES
<b>Distritos Federales</b>	DISTRITO III
<b>Distritos Locales</b>	

**Observaciones**

**Tamaño** Ancho: 25 metros, alto: 3 metros

**Tipo Anuncio** MUROS





Sistema Integral de Monitoreo de Espectaculares

Reporte de recorrido

Usuario david.garnica

Id Encuesta: 29412 - Ticket:4709 - Estatus: Autorizado

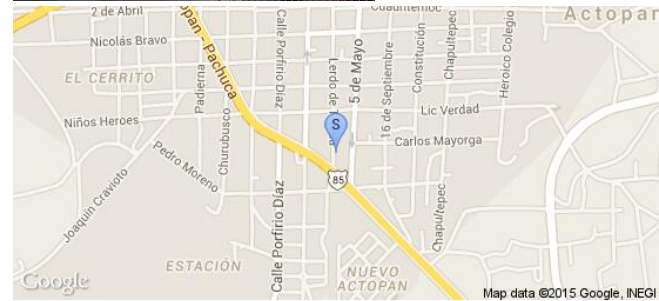
Período Electoral	CAMPAÑA
Ámbito	Federal
Partido Político	ENCUENTRO SOCIAL
Otro Partido	
Nombre Candidato	HÉCTOR CRUZ OLGUÍN
Descripción del Cargo	DIPUTADO FEDERAL
Otro Cargo	
Lema / Versión	# VA POR LA FAMILIA

Entidad	HIDALGO
Municipio	ACTOPAN
Colonia	CENTRO SUR
Calle	LERDO DE TEJADA
Número	SN
Entre calle	ESCOBEDO
Y Calle	5 DE MAYO
C.P.	42500
Referencia	FRENTE AL CENDI ACTOPAN
Distritos Federales	DISTRITO III
Distritos Locales	

Observaciones NINGUNA

Tamaño Ancho: 2 metros, alto: 3 metros

Tipo Anuncio MANTAS



Sistema Integral de Monitoreo de Espectaculares

Reporte de recorrido

Usuario david.garnica

Id Encuesta: 29413 - Ticket:4709 - Estatus:Autorizado


<b>Período Electoral</b>	CAMPAÑA
<b>Ámbito</b>	Federal
<b>Partido Político</b>	ENCUENTRO SOCIAL
<b>Otro Partido</b>	
<b>Nombre Candidato</b>	HÉCTOR CRUZ OLGUÍN
<b>Descripción del Cargo</b>	DIPUTADO FEDERAL
<b>Otro Cargo</b>	
<b>Lema / Versión</b>	# VA POR LA FAMILIA

<b>Entidad</b>	HIDALGO
<b>Municipio</b>	ACTOPAN
<b>Colonia</b>	CENTRO SUR
<b>Calle</b>	LERDO DE TEJADA
<b>Número</b>	SN
<b>Entre calle</b>	ESCOBEDO
<b>Y Calle</b>	5 DE MAYO
<b>C.P.</b>	42500
<b>Referencia</b>	FRENTE AL CENDI ACTOPAN
<b>Distritos Federales</b>	DISTRITO III
<b>Distritos Locales</b>	

**Observaciones** NINGUNA

**Tamaño** Ancho: 2 metros, alto: 3 metros

**Tipo Anuncio** MANTAS



Sistema Integral de Monitoreo de Espectaculares

Reporte de recorrido

Usuario david.garnica

Id Encuesta: 29416 - Ticket:4709 - Estatus: Autorizado

<b>Período Electoral</b>	CAMPAÑA
<b>Ámbito</b>	Federal
<b>Partido Político</b>	ENCUENTRO SOCIAL
<b>Otro Partido</b>	
<b>Nombre Candidato</b>	HÉCTOR CRUZ OLGUÍN
<b>Descripción del Cargo</b>	DIPUTADO FEDERAL
<b>Otro Cargo</b>	
<b>Lema / Versión</b>	# VA POR LA FAMILIA

<b>Entidad</b>	HIDALGO
<b>Municipio</b>	ACTOPAN
<b>Colonia</b>	CENTRO SUR
<b>Calle</b>	5 DE MAYO
<b>Número</b>	SN
<b>Entre calle</b>	BERRIOZABAL
<b>Y Calle</b>	LIC. VERDAD
<b>C.P.</b>	42500
<b>Referencia</b>	A 300 METROS DEL INE
<b>Distritos Federales</b>	DISTRITO III
<b>Distritos Locales</b>	

**Observaciones** NINGUNA

**Tamaño** Ancho: 1.5 metros, alto: 1.5 metros

**Tipo Anuncio** MANTAS



Sistema Integral de Monitoreo de Espectaculares

Reporte de recorrido

Usuario david.garnica

Id Encuesta: 29791 - Ticket:4752 - Estatus: Autorizado

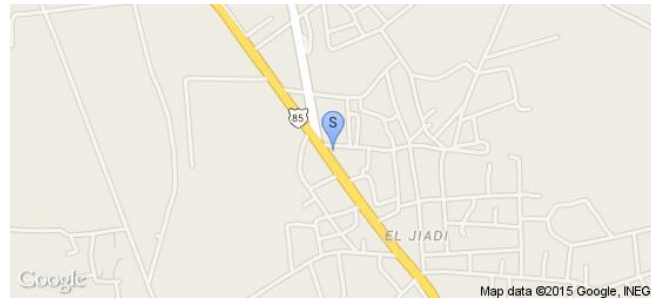
Período Electoral	CAMPAÑA
Ámbito	Federal
Partido Político	ENCUENTRO SOCIAL
Otro Partido	
Nombre Candidato	HÉCTOR CRUZ OLGUÍN
Descripción del Cargo	DIPUTADO FEDERAL
Otro Cargo	
Lema / Versión	#VA POR LA FAMILIA

Entidad	HIDALGO
Municipio	EL ARENAL
Colonia	EL JIADHI
Calle	CARRETERA MEXICO LAREDO
Número	SN
Entre calle	SIN NOMBRE
Y Calle	SIN NOMBRE
C.P.	42680
Referencia	A 300 METROS DEL PUENTE PEATONAL
Distritos Federales	DISTRITO III
Distritos Locales	

Observaciones NINGUNA

Tamaño Ancho: 4 metros, alto: 2.5 metros

Tipo Anuncio MUROS



Sistema Integral de Monitoreo de Espectaculares

Reporte de recorrido

Usuario david.garnica

Id Encuesta: 29885 - Ticket:4763 - Estatus: Autorizado

Período Electoral	CAMPAÑA
Ámbito	Federal
Partido Político	ENCUENTRO SOCIAL
Otro Partido	
Nombre Candidato	HÉCTOR CRUZ OLGUÍN
Descripción del Cargo	DIPUTADO FEDERAL
Otro Cargo	
Lema / Versión	# VA POR LA FAMILIA

Entidad	HIDALGO
Municipio	EL ARENAL
Colonia	BARRIO EL CALVARIO EL ARENAL
Calle	CARRETERA MEXICO LAREDO
Número	SN
Entre calle	LA PALMA
Y Calle	SIN NOMBRE
C.P.	42680
Referencia	FRENTE AL RETORNO
Distritos Federales	DISTRITO III
Distritos Locales	

Observaciones NINGUNA

Tamaño Ancho: 2 metros, alto: 1.5 metros

Tipo Anuncio MANTAS



Sistema Integral de Monitoreo de Espectaculares

Reporte de recorrido

Usuario david.garnica

Id Encuesta: 30188 - Ticket:4819 - Estatus:Autorizado

<b>Período Electoral</b>	CAMPAÑA
<b>Ámbito</b>	Federal
<b>Partido Político</b>	ENCUENTRO SOCIAL
<b>Otro Partido</b>	
<b>Nombre Candidato</b>	HÉCTOR CRUZ OLGUÍN
<b>Descripción del Cargo</b>	DIPUTADO FEDERAL
<b>Otro Cargo</b>	
<b>Lema / Versión</b>	#VA POR LA FAMILIA

<b>Entidad</b>	HIDALGO
<b>Municipio</b>	PACHUCA DE SOTO
<b>Colonia</b>	COLOSIO
<b>Calle</b>	CARRETERA PACHUCA ACTOPAN
<b>Número</b>	SN
<b>Entre calle</b>	SN
<b>Y Calle</b>	SN
<b>C.P.</b>	42600
<b>Referencia</b>	FRENTE AL MONUMENTO AL BOMBERO
<b>Distritos Federales</b>	DISTRITO III
<b>Distritos Locales</b>	

**Observaciones** NINGUNA

**Tamaño** Ancho: 8 metros, alto: 8 metros

**Tipo Anuncio** PANORÁMICOS



Sistema Integral de Monitoreo de Espectaculares

Reporte de recorrido

Usuario david.garnica

Id Encuesta: 30190 - Ticket:4819 - Estatus: Autorizado

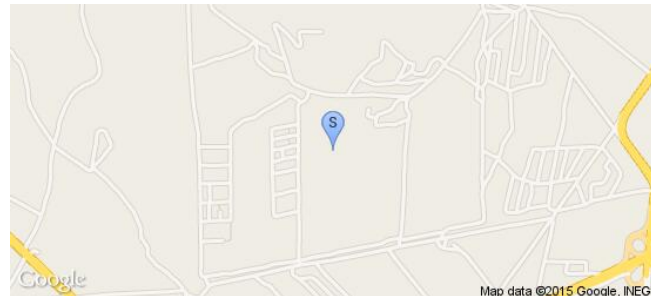
Período Electoral	CAMPAÑA
Ámbito	Federal
Partido Político	ENCUENTRO SOCIAL
Otro Partido	
Nombre Candidato	HÉCTOR CRUZ OLGUÍN
Descripción del Cargo	DIPUTADO FEDERAL
Otro Cargo	
Lema / Versión	# VA POR LA FAMILIA

Entidad	HIDALGO
Municipio	SAN AGUSTÍN TLAXIACA
Colonia	EL JUDIO
Calle	CARRETERA PACHUCA ACTOPAN
Número	SN
Entre calle	SIN NOMBRW
Y Calle	SIN NOMBRE
C.P.	42160
Referencia	CASI FRENTE AL HOTEL AFRICA
Distritos Federales	DISTRITO III
Distritos Locales	

Observaciones NINGUNA

Tamaño Ancho: 12 metros, alto: 7 metros

Tipo Anuncio PANORÁMICOS



Sistema Integral de Monitoreo de Espectaculares

Reporte de recorrido

Usuario david.garnica

Id Encuesta: 30191 - Ticket:4819 - Estatus: Autorizado

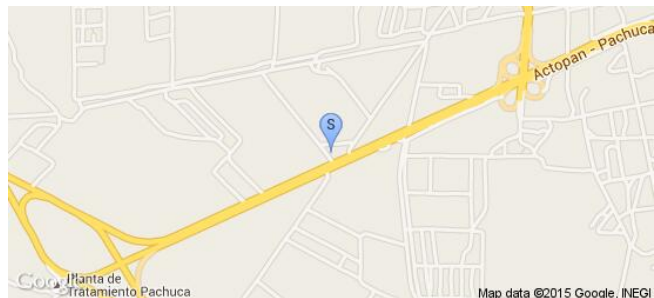
Período Electoral	CAMPAÑA
Ámbito	Federal
Partido Político	ENCUENTRO SOCIAL
Otro Partido	
Nombre Candidato	HÉCTOR CRUZ OLGUÍN
Descripción del Cargo	DIPUTADO FEDERAL
Otro Cargo	
Lema / Versión	#VA POR LA FAMILIA

Entidad	HIDALGO
Municipio	SAN AGUSTÍN TLAXIACA
Colonia	BARRIO EL JUDIO
Calle	CARRETERA PACHUCA ACTOPAN
Número	SN
Entre calle	SIN NOMBRE
Y Calle	SIN NOMBRE
C.P.	42160
Referencia	CASI FRENTE AL HOTEL AFRICA
Distritos Federales	DISTRITO III
Distritos Locales	

Observaciones NINGUNA

Tamaño Ancho: 12 metros, alto: 7 metros

Tipo Anuncio PANORÁMICOS





**Sistema Integral de Monitoreo de Espectaculares**
**Reporte de recorrido**

Usuario david.garnica

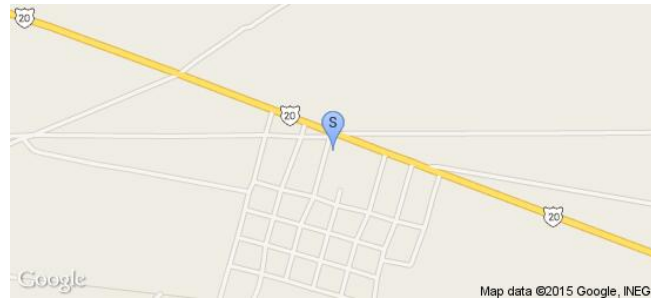
Id Encuesta: 30496 - Ticket:4858 - Estatus: Autorizado

<b>Período Electoral</b>	CAMPAÑA
<b>Ámbito</b>	Federal
<b>Partido Político</b>	ENCUENTRO SOCIAL
<b>Otro Partido</b>	
<b>Nombre Candidato</b>	HÉCTOR CRUZ OLGUÍN
<b>Descripción del Cargo</b>	DIPUTADO FEDERAL
<b>Otro Cargo</b>	
<b>Lema / Versión</b>	#VA POR LA FAMILIA

<b>Entidad</b>	HIDALGO
<b>Municipio</b>	SAN AGUSTÍN TLAXIACA
<b>Colonia</b>	ZAPATA
<b>Calle</b>	CARRETERA PACHUCA TULA VIA AJACUBA
<b>Número</b>	SN
<b>Entre calle</b>	SIN NOMBRE
<b>Y Calle</b>	SIN NOMBRE
<b>C.P.</b>	42150
<b>Referencia</b>	A 50 METROS DEL CANAL DE RIEGO
<b>Distritos Federales</b>	DISTRITO III
<b>Distritos Locales</b>	

**Observaciones** NINGUNA

**Tamaño** Ancho: 12 metros, alto: 3 metros

**Tipo Anuncio** MUROS


**Sistema Integral de Monitoreo de Espectaculares**
**Reporte de recorrido**

Usuario david.garnica

Id Encuesta: 30497 - Ticket:4858 - Estatus: Autorizado

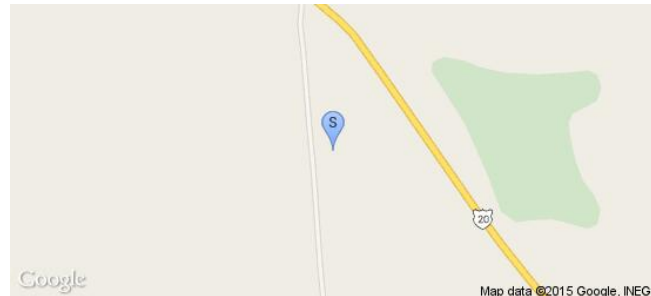
<b>Período Electoral</b>	CAMPAÑA
<b>Ámbito</b>	Federal
<b>Partido Político</b>	ENCUENTRO SOCIAL
<b>Otro Partido</b>	
<b>Nombre Candidato</b>	HÉCTOR CRUZ OLGUÍN
<b>Descripción del Cargo</b>	DIPUTADO FEDERAL
<b>Otro Cargo</b>	
<b>Lema / Versión</b>	#VA POR LA FAMILIA

<b>Entidad</b>	HIDALGO
<b>Municipio</b>	AJACUBA
<b>Colonia</b>	EMILIANO ZAPATA
<b>Calle</b>	CARRETERA PACHUCA TULA VIA AJACUBA
<b>Número</b>	SN
<b>Entre calle</b>	SIN NOMBRE
<b>Y Calle</b>	AVENIDA DEL TRABAJO
<b>C.P.</b>	42150
<b>Referencia</b>	A 50 METROS DEL LIBRAMIENTO
<b>Distritos Federales</b>	DISTRITO III
<b>Distritos Locales</b>	

<b>Observaciones</b>	NINGUNA
----------------------	---------

<b>Tamaño</b>	Ancho: 4 metros, alto: 4 metros
---------------	---------------------------------

<b>Tipo Anuncio</b>	MANTAS
---------------------	--------



Usuario david.garnica

Id Encuesta: 30501 - Ticket:4858 - Estatus:Autorizado

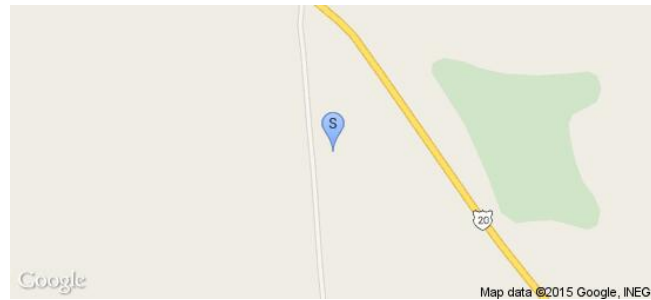

Período Electoral	CAMPAÑA
Ámbito	Federal
Partido Político	ENCUENTRO SOCIAL
Otro Partido	
Nombre Candidato	HÉCTOR CRUZ OLGUÍN
Descripción del Cargo	DIPUTADO FEDERAL
Otro Cargo	
Lema / Versión	#VA POR LA FAMILIA

Entidad	HIDALGO
Municipio	AJACUBA
Colonia	E. ZAPATA
Calle	CARRETERA PACHUCA TULA VIA AJACUBA
Número	79
Entre calle	CAMINO NACIONAL
Y Calle	SIN NOMBRE
C.P.	42150
Referencia	A 30 METROS DEL LIBRAMIENTO SANTO NIÑO Y FRENTE A LA ESCUELA DEL PUEBLO
Distritos Federales	DISTRITO III
Distritos Locales	

Observaciones NINGUNA

Tamaño Ancho: 12 metros, alto: 1.5 metros

Tipo Anuncio MUROS



Sistema Integral de Monitoreo de Espectaculares

Reporte de recorrido

Usuario david.garnica

Id Encuesta: 30504 - Ticket:4858 - Estatus:Autorizado


Período Electoral	CAMPAÑA
Ámbito	Federal
Partido Político	ENCUENTRO SOCIAL
Otro Partido	
Nombre Candidato	HÉCTOR CRUZ OLGUÍN
Descripción del Cargo	DIPUTADO FEDERAL
Otro Cargo	
Lema / Versión	#VA POR LA FAMILIA

Entidad	HIDALGO
Municipio	AJACUBA
Colonia	TECOMATLAN
Calle	CARRETERA PACHUCA TULA VIA AJACUBA
Número	SN
Entre calle	SIN NOMBRE
Y Calle	SIN NOMBRE
C.P.	42150
Referencia	A 50 METROS DEL CENTRO DEL PUEBLO
Distritos Federales	DISTRITO III
Distritos Locales	

Observaciones NINGUNA

Tamaño Ancho: 10 metros, alto: 1.5 metros

Tipo Anuncio MUROS



Sistema Integral de Monitoreo de Espectaculares

Reporte de recorrido

Usuario david.garnica

Id Encuesta: 30527 - Ticket:4862 - Estatus: Autorizado

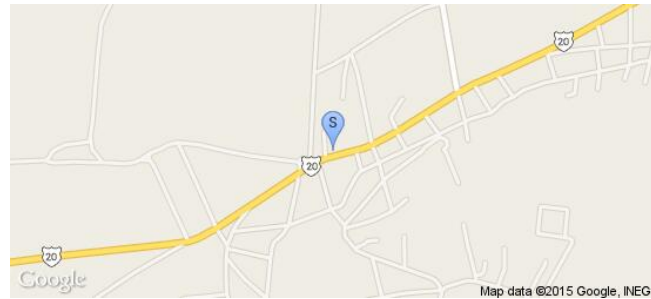
Período Electoral	CAMPAÑA
Ámbito	Federal
Partido Político	ENCUENTRO SOCIAL
Otro Partido	
Nombre Candidato	HÉCTOR CRUZ OLGUÍN
Descripción del Cargo	DIPUTADO FEDERAL
Otro Cargo	
Lema / Versión	#VA POR LA FAMILIA

Entidad	HIDALGO
Municipio	AJACUBA
Colonia	VICENTE GUERRERO
Calle	CARRETERA PACHUCA TULA VIA AJACUBA
Número	SN
Entre calle	JALISCO
Y Calle	ZACATECAS
C.P.	42150
Referencia	A 40 METROS DEL CENTRÓ DEL PUEBLO
Distritos Federales	DISTRITO III
Distritos Locales	

Observaciones NINGUNA

Tamaño Ancho: 10 metros, alto: 1.5 metros

Tipo Anuncio MUROS



**Sistema Integral de Monitoreo de Espectaculares**
**Reporte de recorrido**

Usuario david.garnica

Id Encuesta: 30528 - Ticket:4862 - Estatus: Autorizado

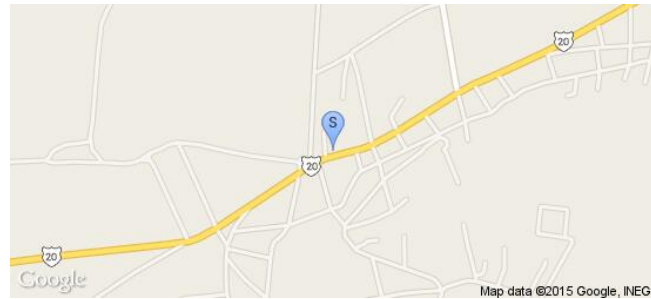
<b>Período Electoral</b>	CAMPAÑA
<b>Ámbito</b>	Federal
<b>Partido Político</b>	ENCUENTRO SOCIAL
<b>Otro Partido</b>	
<b>Nombre Candidato</b>	HÉCTOR CRUZ OLGUÍN
<b>Descripción del Cargo</b>	DIPUTADO FEDERAL
<b>Otro Cargo</b>	
<b>Lema / Versión</b>	#VA POR LA FAMILIA

<b>Entidad</b>	HIDALGO
<b>Municipio</b>	AJACUBA
<b>Colonia</b>	TECOMATLAN
<b>Calle</b>	CARRETERA PACHUCA TULA VIA AJACUBA
<b>Número</b>	SN
<b>Entre calle</b>	ZACATECAS
<b>Y Calle</b>	JALISCO
<b>C.P.</b>	42150
<b>Referencia</b>	A UN COSTADO DEL CENTRO DEL PUEBLO
<b>Distritos Federales</b>	DISTRITO III
<b>Distritos Locales</b>	

<b>Observaciones</b>	NINGUNA
----------------------	---------

<b>Tamaño</b>	Ancho: 10 metros, alto: 1.5 metros
---------------	------------------------------------

<b>Tipo Anuncio</b>	MUROS
---------------------	-------



**Sistema Integral de Monitoreo de Espectaculares**
**Reporte de recorrido**

Usuario david.garnica

Id Encuesta: 30529 - Ticket:4862 - Estatus: Autorizado

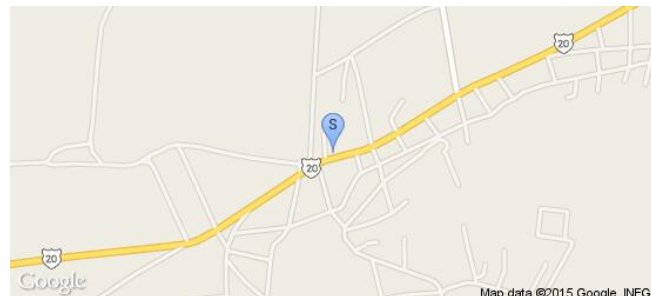
<b>Período Electoral</b>	CAMPAÑA
<b>Ámbito</b>	Federal
<b>Partido Político</b>	ENCUENTRO SOCIAL
<b>Otro Partido</b>	
<b>Nombre Candidato</b>	HÉCTOR CRUZ OLGUÍN
<b>Descripción del Cargo</b>	DIPUTADO FEDERAL
<b>Otro Cargo</b>	
<b>Lema / Versión</b>	#VA POR LA FAMILIA

<b>Entidad</b>	HIDALGO
<b>Municipio</b>	AJACUBA
<b>Colonia</b>	VICENTE GUERRERO
<b>Calle</b>	CARRETERA PACHUCA TULA VIA AJACUBA
<b>Número</b>	SN
<b>Entre calle</b>	ZACATECAS
<b>Y Calle</b>	JALISCO
<b>C.P.</b>	42150
<b>Referencia</b>	A UN COSTADO DEL CENTRO DEL PUEBLO
<b>Distritos Federales</b>	DISTRITO III
<b>Distritos Locales</b>	

<b>Observaciones</b>	NINGUNA
----------------------	---------

<b>Tamaño</b>	Ancho: 10 metros, alto: 3 metros
---------------	----------------------------------

<b>Tipo Anuncio</b>	MUROS
---------------------	-------



Sistema Integral de Monitoreo de Espectaculares

Reporte de recorrido

Usuario david.garnica

Id Encuesta: 30532 - Ticket:4862 - Estatus: Autorizado

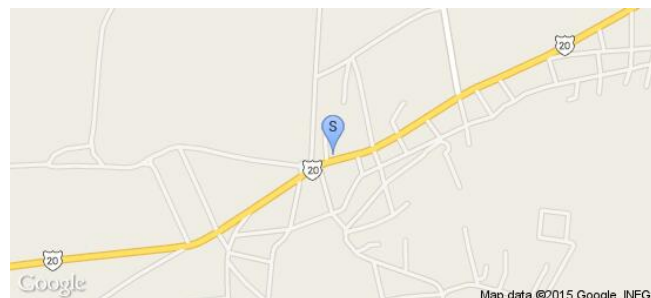
Período Electoral	CAMPAÑA
Ámbito	Federal
Partido Político	ENCUENTRO SOCIAL
Otro Partido	
Nombre Candidato	HÉCTOR CRUZ OLGUÍN
Descripción del Cargo	DIPUTADO FEDERAL
Otro Cargo	
Lema / Versión	#VA POR LA FAMILIA

Entidad	HIDALGO
Municipio	AJACUBA
Colonia	VICENTE GUERRERO
Calle	CARRETERA PACHUCA TULA VIA AJACUBA
Número	SN
Entre calle	SIN NOMBRE
Y Calle	SIN NOMBRE
C.P.	42150
Referencia	A 300 MTS DEL PANTEÓN MPAL.
Distritos Federales	DISTRITO III
Distritos Locales	

Observaciones

Tamaño Ancho: 15 metros, alto: 2 metros

Tipo Anuncio MUROS





**Sistema Integral de Monitoreo de Espectaculares**
**Reporte de recorrido**

Usuario david.garnica

Id Encuesta: 30533 - Ticket:4862 - Estatus:Autorizado

<b>Período Electoral</b>	CAMPAÑA
<b>Ámbito</b>	Federal
<b>Partido Político</b>	ENCUENTRO SOCIAL
<b>Otro Partido</b>	
<b>Nombre Candidato</b>	HÉCTOR CRUZ OLGUÍN
<b>Descripción del Cargo</b>	DIPUTADO FEDERAL
<b>Otro Cargo</b>	
<b>Lema / Versión</b>	# VA POR LA FAMILIA

<b>Entidad</b>	HIDALGO
<b>Municipio</b>	ACTOPAN
<b>Colonia</b>	VICENTE GUERRERO
<b>Calle</b>	SIN NOMBRE
<b>Número</b>	SIN NUMERO
<b>Entre calle</b>	SIN NOMBRE
<b>Y Calle</b>	SIN NOMBRE
<b>C.P.</b>	42150
<b>Referencia</b>	A 300 MTS DEL PANTEÓN MPAL
<b>Distritos Federales</b>	DISTRITO III
<b>Distritos Locales</b>	

**Observaciones**
**Tamaño** Ancho: 15 metros, alto: 2 metros

**Tipo Anuncio** MUROS


Sistema Integral de Monitoreo de Espectaculares

Reporte de recorrido

Usuario david.garnica

Id Encuesta: 30534 - Ticket:4862 - Estatus: Autorizado

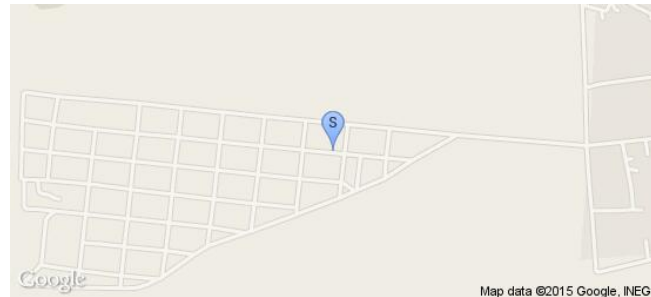
Período Electoral	CAMPAÑA
Ámbito	Federal
Partido Político	ENCUENTRO SOCIAL
Otro Partido	
Nombre Candidato	HÉCTOR CRUZ OLGUÍN
Descripción del Cargo	DIPUTADO FEDERAL
Otro Cargo	
Lema / Versión	# VA POR LA FAMILIA

Entidad	HIDALGO
Municipio	AJACUBA
Colonia	VICENTE GUERRERO
Calle	CARR. PACHUCA TULA
Número	SN
Entre calle	SIN NOMBRE
Y Calle	SIN NOMBRE
C.P.	42150
Referencia	A 300 MTS DEL PANTEON MPAL
Distritos Federales	DISTRITO III
Distritos Locales	

Observaciones

Tamaño Ancho: 15 metros, alto: 2 metros

Tipo Anuncio MUROS



Sistema Integral de Monitoreo de Espectaculares

Reporte de recorrido

Usuario ramses.morales

Id Encuesta: 32173 - Ticket:5140 - Estatus: Autorizado

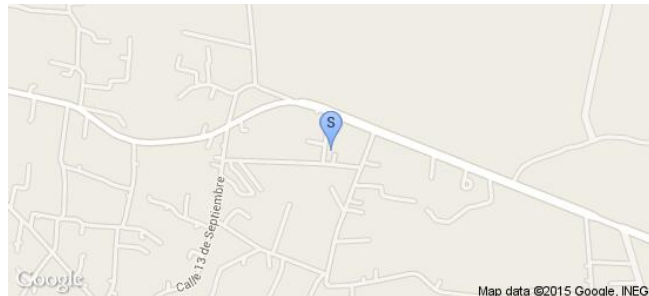
Período Electoral	CAMPAÑA
Ámbito	Federal
Partido Político	ENCUENTRO SOCIAL
Otro Partido	
Nombre Candidato	ROCÍO TIRADO
Descripción del Cargo	DIPUTADO FEDERAL
Otro Cargo	
Lema / Versión	TIEMPOS MEJORES

Entidad	HIDALGO
Municipio	TEZONTEPEC DE ALDAMA
Colonia	MANGAS
Calle	JOSEFA ORTIZ DE DOMINGUEZ
Número	SIN NUMERO
Entre calle	MELCHOR OCAMPO
Y Calle	JOSEFA ORTIZ DE DOMINGUEZ
C.P.	42760
Referencia	A UN COSTADO DE CARPINTERIA
Distritos Federales	DISTRITO V
Distritos Locales	

Observaciones SIN OBSERVACIONES

Tamaño Ancho: 13 metros, alto: 3 metros

Tipo Anuncio MUROS



**Sistema Integral de Monitoreo de Espectaculares**
**Reporte de recorrido**

Usuario carlos.duran

Id Encuesta: 32205 - Ticket:5143 - Estatus: Autorizado

<b>Período Electoral</b>	CAMPAÑA
<b>Ámbito</b>	Federal
<b>Partido Político</b>	ENCUENTRO SOCIAL
<b>Otro Partido</b>	.
<b>Nombre Candidato</b>	.
<b>Descripción del Cargo</b>	INSTITUCIONAL FEDERAL
<b>Otro Cargo</b>	.
<b>Lema / Versión</b>	.

<b>Entidad</b>	HIDALGO
<b>Municipio</b>	HUASCA DE OCAMPO
<b>Colonia</b>	CENTRO
<b>Calle</b>	JUAN C. DORIA
<b>Número</b>	S/N
<b>Entre calle</b>	S/N
<b>Y Calle</b>	S/N
<b>C.P.</b>	43500
<b>Referencia</b>	VEHÍCULO PARTICULAR CON EQUIPO DE PERIFONEO PLACAS HNM 2230
<b>Distritos Federales</b>	DISTRITO IV
<b>Distritos Locales</b>	

**Observaciones** VEHÍCULO DE PERIFONEO

**Tamaño** Ancho: 1 metros, alto: 1 metros

**Tipo Anuncio** MUEBLES URBANOS DE PUBLICIDAD


**Sistema Integral de Monitoreo de Espectaculares**
**Reporte de recorrido**

Usuario omar.cruz

Id Encuesta: 32237 - Ticket:5147 - Estatus: Autorizado

<b>Período Electoral</b>	CAMPAÑA
<b>Ámbito</b>	Federal
<b>Partido Político</b>	ENCUENTRO SOCIAL
<b>Otro Partido</b>	
<b>Nombre Candidato</b>	LOURDES ACOSTA
<b>Descripción del Cargo</b>	DIPUTADO FEDERAL
<b>Otro Cargo</b>	
<b>Lema / Versión</b>	SOY CIUDADANA IGUAL QUE TU

<b>Entidad</b>	HIDALGO
<b>Municipio</b>	IXMIQUILPAN
<b>Colonia</b>	TAXADO
<b>Calle</b>	CARRETERA MEXICO LAREDO
<b>Número</b>	SN
<b>Entre calle</b>	SIN NOMBRE
<b>Y Calle</b>	SIN NOMBRE
<b>C.P.</b>	42300
<b>Referencia</b>	A UN COSTADO DE PUENTE PEATONAL
<b>Distritos Federales</b>	DISTRITO II
<b>Distritos Locales</b>	

**Observaciones** FRENTE A LA PRIMARIA

**Tamaño** Ancho: 14 metros, alto: 2.5 metros

**Tipo Anuncio** MUROS


**Sistema Integral de Monitoreo de Espectaculares**
**Reporte de recorrido**

Usuario omar.cruz

Id Encuesta: 32239 - Ticket:5147 - Estatus:Autorizado

<b>Período Electoral</b>	CAMPAÑA
<b>Ámbito</b>	Federal
<b>Partido Político</b>	ENCUENTRO SOCIAL
<b>Otro Partido</b>	
<b>Nombre Candidato</b>	LOURDES ACOSTA
<b>Descripción del Cargo</b>	DIPUTADO FEDERAL
<b>Otro Cargo</b>	
<b>Lema / Versión</b>	SOY CUIDADANA IGUAL QUE TU

<b>Entidad</b>	HIDALGO
<b>Municipio</b>	IXMIQUILPAN
<b>Colonia</b>	TAXADHO
<b>Calle</b>	CARRETERA MEXICO LAREDO
<b>Número</b>	SN
<b>Entre calle</b>	SIN NOMBRE
<b>Y Calle</b>	SIN NOMBRE
<b>C.P.</b>	42300
<b>Referencia</b>	A UN COSTADO DE QUESERÍA
<b>Distritos Federales</b>	DISTRITO II
<b>Distritos Locales</b>	

**Observaciones** FRENTE A ESCUELA PRIMARIA

**Tamaño** Ancho: 10 metros, alto: 2.5 metros

**Tipo Anuncio** MUROS


Sistema Integral de Monitoreo de Espectaculares

Reporte de recorrido

Usuario omar.cruz

Id Encuesta: 32374 - Ticket:5172 - Estatus: Autorizado

Período Electoral	CAMPAÑA
Ámbito	Federal
Partido Político	ENCUENTRO SOCIAL
Otro Partido	
Nombre Candidato	LOURDES ACOSTA
Descripción del Cargo	DIPUTADO FEDERAL
Otro Cargo	
Lema / Versión	SOY CIUDADANA IGUAL QUE TÚ

Entidad	HIDALGO
Municipio	IXMIQUILPAN
Colonia	DIOS PADRE
Calle	AV INSURGENTES
Número	SN
Entre calle	SIN NOMBRE
Y Calle	SIN NOMBRE
C.P.	42300
Referencia	MINI SUPER DIOS PADRE
Distritos Federales	DISTRITO II
Distritos Locales	

Observaciones A UN COSTADO DE LA IGLESIA

Tamaño Ancho: 2 metros, alto: 1.5 metros



Tipo Anuncio MANTAS



Sistema Integral de Monitoreo de Espectaculares

Reporte de recorrido

Usuario ramses.morales

Id Encuesta: 32653 - Ticket:5210 - Estatus: Autorizado

Período Electoral	CAMPAÑA
Ámbito	Federal
Partido Político	ENCUENTRO SOCIAL
Otro Partido	
Nombre Candidato	GENÉRICO
Descripción del Cargo	INSTITUCIONAL FEDERAL
Otro Cargo	
Lema / Versión	HAGÁMOSLO NOSOTROS

Entidad	HIDALGO
Municipio	TEZONTEPEC DE ALDAMA
Colonia	CENTRO
Calle	JUAN ALDAMA
Número	SIN NUMERO
Entre calle	JUAREZ
Y Calle	JUAN ALDAMA
C.P.	42760
Referencia	FRENTE A ESTETICA UNISEX ISA
Distritos Federales	DISTRITO V
Distritos Locales	

Observaciones PROPAGANDA TIPO

Tamaño Ancho: 2 metros, alto: 2 metros

Tipo Anuncio MANTAS





Sistema Integral de Monitoreo de Espectaculares

Reporte de recorrido

Usuario carlos.duran

Id Encuesta: 33301 - Ticket:5307 - Estatus: Autorizado


Período Electoral	CAMPAÑA
Ámbito	Federal
Partido Político	ENCUENTRO SOCIAL
Otro Partido	
Nombre Candidato	MARTHA SOTO
Descripción del Cargo	DIPUTADO FEDERAL
Otro Cargo	
Lema / Versión	PORQUE SÍ SE PUEDE HAZ QUE SUCEDA

Entidad	HIDALGO
Municipio	HUASCA DE OCAMPO
Colonia	CENTRO
Calle	AVENIDA HIDALGO
Número	S/N
Entre calle	S/N
Y Calle	S/N
C.P.	43500
Referencia	VEHÍCULO PARTICULAR PLACAS HNP2380
Distritos Federales	DISTRITO IV
Distritos Locales	

Observaciones SIN OBSERVACIONES

Tamaño Ancho: 1 metros, alto: 1 metros

Tipo Anuncio PROPAGANDA UTILITARIA



Sistema Integral de Monitoreo de Espectaculares

Reporte de recorrido

Usuario elizabeth.hernande

Id Encuesta: 33627 - Ticket:5355 - Estatus:Autorizado

**Período Electoral** CAMPAÑA  
**Ámbito** Federal

**Partido Político** ENCUENTRO SOCIAL  
**Otro Partido**  
**Nombre Candidato** DANY ANDRADE  
**Descripción del Cargo** DIPUTADO FEDERAL  
**Otro Cargo**  
**Lema / Versión** .

**Observaciones**

**Entidad** HIDALGO  
**Municipio** ATLAPEXCO  
**Colonia** CENTRO  
**Calle** GENERAL FRANCISCO BILLA  
**Número** SIN NUMERO  
**Entre calle** GENERAL FRANCISCO BILLA  
**Y Calle** SON NOMBRE  
**C.P.** 43060  
**Referencia** PORTON NEGRO  
**Distritos Federales** DISTRITO I  
**Distritos Locales**

**Tamaño** Ancho: 10 metros, alto: 2.5 metros



**Tipo Anuncio** MUROS



Sistema Integral de Monitoreo de Espectaculares

Reporte de recorrido

Usuario elizabeth.hernande

Id Encuesta: 33629 - Ticket:5355 - Estatus: Autorizado

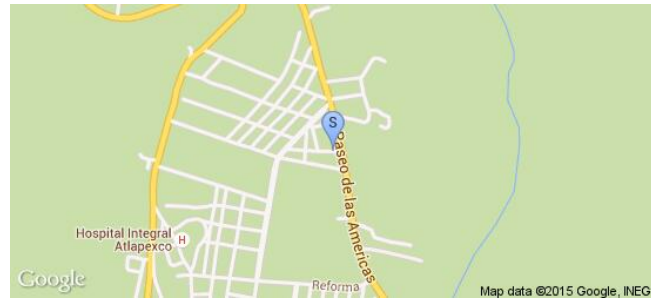
Período Electoral	CAMPAÑA
Ámbito	Federal
Partido Político	ENCUENTRO SOCIAL
Otro Partido	
Nombre Candidato	DANY ANDRADE
Descripción del Cargo	DIPUTADO FEDERAL
Otro Cargo	
Lema / Versión	.

Entidad	HIDALGO
Municipio	ATLAPEXCO
Colonia	LUIS FLORES
Calle	REVOLUCION
Número	SIN NUMERO
Entre calle	REVOLUCION
Y Calle	CARRETERA HUAUTLA
C.P.	43060
Referencia	TIENDA PEZ RIO
Distritos Federales	DISTRITO I
Distritos Locales	

Observaciones

Tamaño Ancho: 20 metros, alto: 1.2 metros

Tipo Anuncio MUROS



Sistema Integral de Monitoreo de Espectaculares

Reporte de recorrido

Usuario elizabeth.hernande

Id Encuesta: 33632 - Ticket:5355 - Estatus:Autorizado

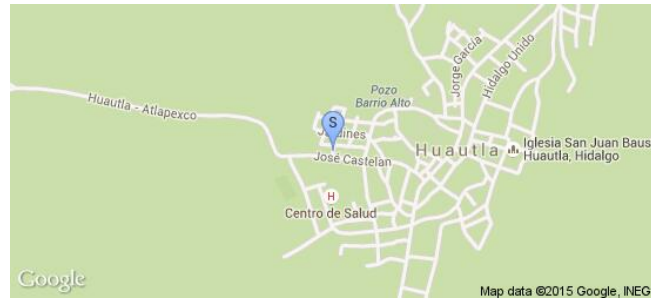
<b>Período Electoral</b>	CAMPAÑA
<b>Ámbito</b>	Federal
<b>Partido Político</b>	ENCUENTRO SOCIAL
<b>Otro Partido</b>	
<b>Nombre Candidato</b>	DANY ANDRADE
<b>Descripción del Cargo</b>	DIPUTADO FEDERAL
<b>Otro Cargo</b>	
<b>Lema / Versión</b>	NO TE EQUIVOQUES OTRA VEZ

<b>Entidad</b>	HIDALGO
<b>Municipio</b>	HUAUTLA
<b>Colonia</b>	BARRIO DEL SALTO
<b>Calle</b>	SALOMON HERVERT
<b>Número</b>	SIN NUMERO
<b>Entre calle</b>	SALOMON HERVERT
<b>Y Calle</b>	JORGE GARCIA
<b>C.P.</b>	43050
<b>Referencia</b>	FRENTE CAPILLA
<b>Distritos Federales</b>	DISTRITO I
<b>Distritos Locales</b>	

**Observaciones**

**Tamaño** Ancho: 22.5 metros, alto: 3 metros

**Tipo Anuncio** MUROS



Sistema Integral de Monitoreo de Espectaculares

Reporte de recorrido

Usuario elizabeth.hernande

Id Encuesta: 33633 - Ticket:5355 - Estatus: Autorizado

Período Electoral	CAMPAÑA
Ámbito	Federal
Partido Político	ENCUENTRO SOCIAL
Otro Partido	
Nombre Candidato	DANY ANDRADE
Descripción del Cargo	DIPUTADO FEDERAL
Otro Cargo	
Lema / Versión	.

Entidad	HIDALGO
Municipio	HUAUTLA
Colonia	BARRIO DEL SALTO
Calle	SALOMON HERVERT
Número	SIN NUMERO
Entre calle	KORGE GARCIA
Y Calle	SALOMON HERVERT
C.P.	43050
Referencia	AL LADO CAPILLA
Distritos Federales	DISTRITO I
Distritos Locales	

Observaciones

Tamaño Ancho: 25 metros, alto: 3 metros

Tipo Anuncio MUROS



Sistema Integral de Monitoreo de Espectaculares

Reporte de recorrido

Usuario elizabeth.hernande

Id Encuesta: 33636 - Ticket:5356 - Estatus: Autorizado

Período Electoral	CAMPAÑA
Ámbito	Federal
Partido Político	ENCUENTRO SOCIAL
Otro Partido	
Nombre Candidato	DANY ANDRADE
Descripción del Cargo	DIPUTADO FEDERAL
Otro Cargo	
Lema / Versión	MI ORIGEN ES COMPROMISO

Entidad	HIDALGO
Municipio	XOCHIATIPAN
Colonia	BARRIO TENEXACO
Calle	SERAPIO MORA
Número	SIN NUMERO
Entre calle	SERAPIO MORA
Y Calle	SIN NOMBRE
C.P.	43090
Referencia	ARRIBA FERRETERA
Distritos Federales	DISTRITO I
Distritos Locales	

Observaciones

Tamaño Ancho: 6 metros, alto: 5 metros

Tipo Anuncio MANTAS



Sistema Integral de Monitoreo de Espectaculares

Reporte de recorrido

Usuario david.garnica

Id Encuesta: 34594 - Ticket:5505 - Estatus:Autorizado



Período Electoral	CAMPAÑA
Ámbito	Federal
Partido Político	ENCUENTRO SOCIAL
Otro Partido	
Nombre Candidato	HÉCTOR CRUZ OLGUÍN
Descripción del Cargo	DIPUTADO FEDERAL
Otro Cargo	
Lema / Versión	#VA POR LA FAMILIA

Entidad	HIDALGO
Municipio	ACTOPAN
Colonia	EL CERRITO
Calle	2 DE ABRIL
Número	SN
Entre calle	2 DE ABRIL
Y Calle	CARRETERA ACTOPAN TULA
C.P.	42500
Referencia	EN EL AUTOLAVADO GO KARS
Distritos Federales	DISTRITO III
Distritos Locales	

Observaciones NINGUNA

Tamaño Ancho: 12 metros, alto: 7 metros

Tipo Anuncio PANORÁMICOS



Usuario david.garnica

Id Encuesta: 34595 - Ticket:5505 - Estatus: Autorizado

Período Electoral	CAMPAÑA
Ámbito	Federal
Partido Político	ENCUENTRO SOCIAL
Otro Partido	
Nombre Candidato	HÉCTOR CRUZ OLGUÍN
Descripción del Cargo	DIPUTADO FEDERAL
Otro Cargo	
Lema / Versión	# VA POR LA FAMILIA

Entidad	HIDALGO
Municipio	ACTOPAN
Colonia	CENTRO SUR
Calle	CARRETERA MÉXICO LAREDO
Número	SN
Entre calle	MORELOS
Y Calle	2 DE ABRIL
C.P.	42500
Referencia	FRENTE A AURRERA
Distritos Federales	DISTRITO III
Distritos Locales	

Observaciones NINGUNA

Tamaño Ancho: 12 metros, alto: 7 metros

Tipo Anuncio MANTAS





Sistema Integral de Monitoreo de Espectaculares

Reporte de recorrido

Usuario david.garnica

Id Encuesta: 34597 - Ticket:5505 - Estatus: Autorizado

Período Electoral	CAMPAÑA
Ámbito	Federal
Partido Político	ENCUENTRO SOCIAL
Otro Partido	
Nombre Candidato	HÉCTOR CRUZ OLGUÍN
Descripción del Cargo	DIPUTADO FEDERAL
Otro Cargo	
Lema / Versión	#VA POR LA FAMILIA

Entidad	HIDALGO
Municipio	ACTOPAN
Colonia	CENTRO
Calle	CARRETERA MEXICO LAREDO
Número	SN
Entre calle	MORELOS
Y Calle	ZARAGOZA
C.P.	42500
Referencia	FRENTE A AURRERA
Distritos Federales	DISTRITO III
Distritos Locales	

Observaciones NINGUNA

Tamaño Ancho: 2 metros, alto: 1.5 metros

Tipo Anuncio MANTAS



Sistema Integral de Monitoreo de Espectaculares

Reporte de recorrido

Usuario david.garnica

Id Encuesta: 34602 - Ticket:5505 - Estatus: Autorizado

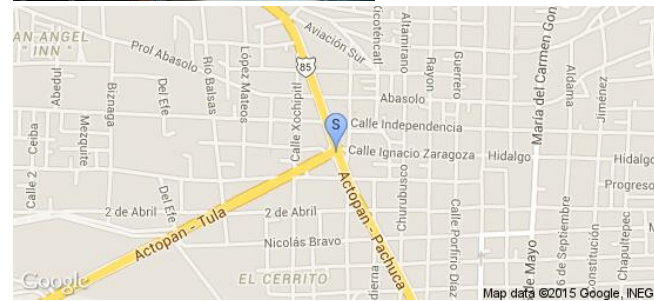
Período Electoral	CAMPAÑA
Ámbito	Federal
Partido Político	ENCUENTRO SOCIAL
Otro Partido	
Nombre Candidato	HÉCTOR CRUZ OLGUÍN
Descripción del Cargo	DIPUTADO FEDERAL
Otro Cargo	
Lema / Versión	#VA POR LA FAMILIA

Entidad	HIDALGO
Municipio	ACTOPAN
Colonia	CENTRO
Calle	CARRETERA MEXICO LAREDO
Número	SN
Entre calle	MORELOS
Y Calle	ZARAGOZA
C.P.	42500
Referencia	FRENTE A AURRERA
Distritos Federales	DISTRITO III
Distritos Locales	

Observaciones NINGUNA

Tamaño Ancho: 1.5 metros, alto: 1 metros

Tipo Anuncio MANTAS



Sistema Integral de Monitoreo de Espectaculares

Reporte de recorrido

Usuario david.garnica

Id Encuesta: 34608 - Ticket:5506 - Estatus: Autorizado

<b>Período Electoral</b>	CAMPAÑA
<b>Ámbito</b>	Federal
<b>Partido Político</b>	ENCUENTRO SOCIAL
<b>Otro Partido</b>	
<b>Nombre Candidato</b>	HÉCTOR CRUZ OLGUÍN
<b>Descripción del Cargo</b>	DIPUTADO FEDERAL
<b>Otro Cargo</b>	
<b>Lema / Versión</b>	#VA POR LA FAMILIA

<b>Entidad</b>	HIDALGO
<b>Municipio</b>	ACTOPAN
<b>Colonia</b>	CAÑADA CHICA
<b>Calle</b>	CARRETERA MEXICO LAREDO
<b>Número</b>	SN
<b>Entre calle</b>	ACCESO A LA UNIVERSIDAD AUTONOMA DE HIDALGO
<b>Y Calle</b>	CIRCUITO SOLIDARIDAD
<b>C.P.</b>	42500
<b>Referencia</b>	A UN COSTADO DE RANCHO LA ANCHETA
<b>Distritos Federales</b>	DISTRITO III
<b>Distritos Locales</b>	

**Observaciones** NINGUNA

**Tamaño** Ancho: 2 metros, alto: 1.5 metros

**Tipo Anuncio** MANTAS



Sistema Integral de Monitoreo de Espectaculares

Reporte de recorrido

Usuario david.garnica

Id Encuesta: 34609 - Ticket:5506 - Estatus: Autorizado


Período Electoral	CAMPAÑA
Ámbito	Federal
Partido Político	ENCUENTRO SOCIAL
Otro Partido	
Nombre Candidato	HÉCTOR CRUZ OLGUÍN
Descripción del Cargo	DIPUTADO FEDERAL
Otro Cargo	
Lema / Versión	#VA POR LA FAMILIA

Entidad	HIDALGO
Municipio	ACTOPAN
Colonia	CAÑADA CHICA AVIACIÓN
Calle	CARRETERA MEXICO LAREDO
Número	SN
Entre calle	LIBRAMIENTO ORIENTE
Y Calle	CIRCUITO SOLIDARIDAD
C.P.	42500
Referencia	FRENTE AL ACCESO A LA UNIVERSIDAD
Distritos Federales	DISTRITO III
Distritos Locales	

Observaciones NINGUNA

Tamaño Ancho: 2 metros, alto: 2 metros

Tipo Anuncio MANTAS



Sistema Integral de Monitoreo de Espectaculares

Reporte de recorrido

Usuario david.garnica

Id Encuesta: 34610 - Ticket:5506 - Estatus:Autorizado

<b>Período Electoral</b>	CAMPAÑA
<b>Ámbito</b>	Federal
<b>Partido Político</b>	ENCUENTRO SOCIAL
<b>Otro Partido</b>	
<b>Nombre Candidato</b>	HÉCTOR CRUZ OLGUÍN
<b>Descripción del Cargo</b>	DIPUTADO FEDERAL
<b>Otro Cargo</b>	
<b>Lema / Versión</b>	# VA POR LA FAMILIA

<b>Entidad</b>	HIDALGO
<b>Municipio</b>	ACTOPAN
<b>Colonia</b>	DAXTHA
<b>Calle</b>	CARRETERA MEXICO LAREDO
<b>Número</b>	SN
<b>Entre calle</b>	ACCESO A LA UNIVERSIDAD
<b>Y Calle</b>	ACCESO AL DAXTHA
<b>C.P.</b>	42500
<b>Referencia</b>	FRENTE AL RESTAURANTE VILLA BONITA
<b>Distritos Federales</b>	DISTRITO III
<b>Distritos Locales</b>	

**Observaciones** NINGUNA

**Tamaño** Ancho: 12 metros, alto: 7 metros

**Tipo Anuncio** PANORÁMICOS



Sistema Integral de Monitoreo de Espectaculares

Reporte de recorrido

Usuario david.garnica

Id Encuesta: 34611 - Ticket:5506 - Estatus:Autorizado


Período Electoral	CAMPAÑA
Ámbito	Federal
Partido Político	ENCUENTRO SOCIAL
Otro Partido	
Nombre Candidato	HÉCTOR CRUZ OLGUÍN
Descripción del Cargo	DIPUTADO FEDERAL
Otro Cargo	
Lema / Versión	#VA POR LA FAMILIA

Entidad	HIDALGO
Municipio	ACTOPAN
Colonia	BENITO JUAREZ
Calle	CARRETERA MEXICO LAREDO
Número	SN
Entre calle	RIO BALSAS
Y Calle	ACCESO A LA UNIVERSIDAD AUTONOMA DE HIDALGO
C.P.	42500
Referencia	EN LA PURIFICADORA DE AGUA OASIS
Distritos Federales	DISTRITO III
Distritos Locales	

Observaciones NINGUNA

Tamaño Ancho: 2 metros, alto: 2 metros

Tipo Anuncio MANTAS



Sistema Integral de Monitoreo de Espectaculares

Reporte de recorrido

Usuario david.garnica

Id Encuesta: 34612 - Ticket:5506 - Estatus:Autorizado

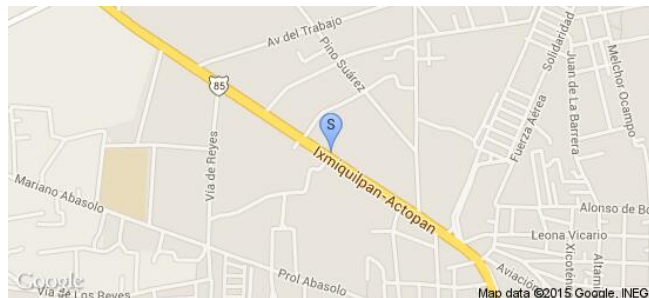
<b>Período Electoral</b>	CAMPAÑA
<b>Ámbito</b>	Federal
<b>Partido Político</b>	ENCUENTRO SOCIAL
<b>Otro Partido</b>	
<b>Nombre Candidato</b>	HÉCTOR CRUZ OLGUÍN
<b>Descripción del Cargo</b>	DIPUTADO FEDERAL
<b>Otro Cargo</b>	
<b>Lema / Versión</b>	#VA POR LA FAMILIA

<b>Entidad</b>	HIDALGO
<b>Municipio</b>	ACTOPAN
<b>Colonia</b>	BENITO JUAREZ
<b>Calle</b>	CARRETERA MEXICO LAREDO
<b>Número</b>	120
<b>Entre calle</b>	RIO BALSAS
<b>Y Calle</b>	ACCESO A LA UNIVERSIDAD
<b>C.P.</b>	42500
<b>Referencia</b>	FRENTE A LA PURIFICADORA OASIS
<b>Distritos Federales</b>	DISTRITO III
<b>Distritos Locales</b>	

**Observaciones** NINGUNA

**Tamaño** Ancho: .5 metros, alto: .4 metros

**Tipo Anuncio** MUEBLES URBANOS DE PUBLICIDAD



Sistema Integral de Monitoreo de Espectaculares

Reporte de recorrido

Usuario david.garnica

Id Encuesta: 34613 - Ticket:5507 - Estatus:Autorizado

Período Electoral	CAMPAÑA
Ámbito	Federal
Partido Político	ENCUENTRO SOCIAL
Otro Partido	
Nombre Candidato	HÉCTOR CRUZ OLGUÍN
Descripción del Cargo	DIPUTADO FEDERAL
Otro Cargo	
Lema / Versión	#VA POR LA FAMILIA

Entidad	HIDALGO
Municipio	ACTOPAN
Colonia	CAÑADA AVIACION
Calle	CARRETERA MEXICO LAREDO
Número	SN
Entre calle	CIRCUITO SOLIDARIDAD
Y Calle	LIBRAMIENTO ORIENTE
C.P.	42500
Referencia	A UN LADO DE ORGANIZACION TIGRE
Distritos Federales	DISTRITO III
Distritos Locales	

Observaciones NINGUNA

Tamaño Ancho: 1.5 metros, alto: 3 metros

Tipo Anuncio MANTAS





Sistema Integral de Monitoreo de Espectaculares

Reporte de recorrido

Usuario david.garnica

Id Encuesta: 34614 - Ticket:5507 - Estatus:Autorizado

Período Electoral	CAMPAÑA
Ámbito	Federal
Partido Político	ENCUENTRO SOCIAL
Otro Partido	
Nombre Candidato	HÉCTOR CRUZ OLGUÍN
Descripción del Cargo	DIPUTADO FEDERAL
Otro Cargo	
Lema / Versión	#VA POR LA FAMILIA

Entidad	HIDALGO
Municipio	ACTOPAN
Colonia	BENITO JUAREZ
Calle	RIO BALSAS
Número	SN
Entre calle	CARRETERA MEXICO LAREDO
Y Calle	ACCESO A LA UNIVERSIDAD AUTONOMA DE HIDALGO
C.P.	42500
Referencia	FRENTE A LA COMERCIAL MEXICANA
Distritos Federales	DISTRITO III
Distritos Locales	

Observaciones NINGUNA

Tamaño Ancho: 8 metros, alto: 3 metros

Tipo Anuncio MUROS



Sistema Integral de Monitoreo de Espectaculares

Reporte de recorrido

Usuario david.garnica

Id Encuesta: 34615 - Ticket:5507 - Estatus:Autorizado

Período Electoral	CAMPAÑA
Ámbito	Federal
Partido Político	ENCUENTRO SOCIAL
Otro Partido	
Nombre Candidato	HÉCTOR CRUZ OLGUÍN
Descripción del Cargo	DIPUTADO FEDERAL
Otro Cargo	
Lema / Versión	#VA POR LA FAMILIA

Entidad	HIDALGO
Municipio	ACTOPAN
Colonia	BENITO JUAREZ
Calle	RIO BALSAS
Número	SN
Entre calle	CARRETERA MEXICO LAREDO
Y Calle	ACCESO A LA UNIVERSIDAD
C.P.	42500
Referencia	FRENTE A LA COMERCIAL MEXICANA
Distritos Federales	DISTRITO III
Distritos Locales	

Observaciones NINGUNA

Tamaño Ancho: 8 metros, alto: 3 metros

Tipo Anuncio MUROS



Sistema Integral de Monitoreo de Espectaculares

Reporte de recorrido

Usuario david.garnica

Id Encuesta: 34618 - Ticket:5507 - Estatus: Autorizado

<b>Período Electoral</b>	CAMPAÑA
<b>Ámbito</b>	Federal
<b>Partido Político</b>	ENCUENTRO SOCIAL
<b>Otro Partido</b>	
<b>Nombre Candidato</b>	HÉCTOR CRUZ OLGUÍN
<b>Descripción del Cargo</b>	DIPUTADO FEDERAL
<b>Otro Cargo</b>	
<b>Lema / Versión</b>	#VA POR LA FAMILIA

<b>Entidad</b>	HIDALGO
<b>Municipio</b>	ACTOPAN
<b>Colonia</b>	AVIACION
<b>Calle</b>	CARRETERA MEXICO LAREDO SN
<b>Número</b>	SN
<b>Entre calle</b>	AVIACION SUR
<b>Y Calle</b>	CIRCUITO SOLIDARIDAD
<b>C.P.</b>	42500
<b>Referencia</b>	A UN COSTADO DE LA CENTRAL DE AUTOBUSES
<b>Distritos Federales</b>	DISTRITO III
<b>Distritos Locales</b>	

**Observaciones** NINGUNA

**Tamaño** Ancho: 5 metros, alto: 5 metros

**Tipo Anuncio** MUEBLES URBANOS DE PUBLICIDAD



**Sistema Integral de Monitoreo de Espectaculares**
**Reporte de recorrido**

Usuario david.garnica

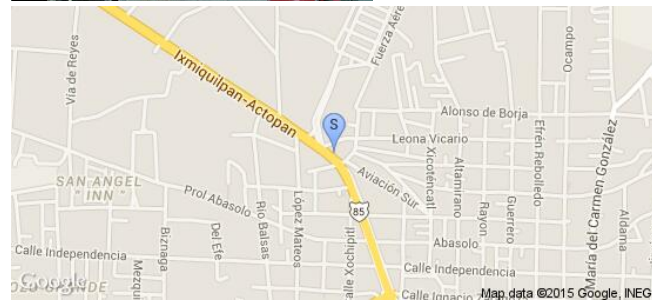
Id Encuesta: 34619 - Ticket:5507 - Estatus: Autorizado

<b>Período Electoral</b>	CAMPAÑA
<b>Ámbito</b>	Federal
<b>Partido Político</b>	ENCUENTRO SOCIAL
<b>Otro Partido</b>	
<b>Nombre Candidato</b>	HÉCTOR CRUZ OLGUÍN
<b>Descripción del Cargo</b>	DIPUTADO FEDERAL
<b>Otro Cargo</b>	
<b>Lema / Versión</b>	#VA POR LA FAMILIA

<b>Entidad</b>	HIDALGO
<b>Municipio</b>	ACTOPAN
<b>Colonia</b>	AVIACIÓN
<b>Calle</b>	CARRETERA MEXICO LAREDO
<b>Número</b>	SN
<b>Entre calle</b>	AVIACION SUR
<b>Y Calle</b>	CIRCUITO SOLIDARIDAD
<b>C.P.</b>	42500
<b>Referencia</b>	FRENTE A LA CENTRAL DE AUTOBUSES
<b>Distritos Federales</b>	DISTRITO III
<b>Distritos Locales</b>	

**Observaciones** VEHÍCULO CON PROPAGANDA DOBLE VISTA

**Tamaño** Ancho: 5 metros, alto: 5 metros

**Tipo Anuncio** MUEBLES URBANOS DE PUBLICIDAD


Sistema Integral de Monitoreo de Espectaculares

Reporte de recorrido

Usuario elizabeth.hernande

Id Encuesta: 34810 - Ticket:5538 - Estatus:Autorizado

**Período Electoral** CAMPAÑA  
**Ámbito** Federal

**Partido Político** ENCUENTRO SOCIAL  
**Otro Partido**  
**Nombre Candidato** DANY ANDRADE  
**Descripción del Cargo** DIPUTADO FEDERAL  
**Otro Cargo**  
**Lema / Versión** .

**Observaciones** MANTA ARRIBA DE LA BARDA

**Tamaño** Ancho: 5 metros, alto: 2.5 metros



**Entidad** HIDALGO  
**Municipio** TLANCHINOL  
**Colonia** HUASTEQUITA  
**Calle** CARRETERA FEDERAL MEXICO TAMPICO  
**Número** SIN NUMERO  
**Entre calle** CARRETERA FEDERAL MEXICO TAMPICO  
**Y Calle** CURTIDORES  
**C.P.** 43150  
**Referencia** FRENTE A REFACCIONARIA  
**Distritos Federales** DISTRITO I  
**Distritos Locales**

**Tipo Anuncio** MUROS



Sistema Integral de Monitoreo de Espectaculares

Reporte de recorrido

Usuario elizabeth.hernande

Id Encuesta: 35118 - Ticket:5603 - Estatus:Autorizado

**Período Electoral** CAMPAÑA  
**Ámbito** Federal

**Entidad** HIDALGO  
**Municipio** TLANCHINOL  
**Colonia** VISTA HERMOSA  
**Calle** CARRETERA FEDERAL MEXICO TAMPICO  
**Número** SIN NÚMERO  
**Entre calle** CARRETERA FEDERAL MEXICO TAMPICO  
**Y Calle** SIN NOMBRE  
**C.P.** 43150  
**Referencia** CERCA DEL CENTRO DE SALUD  
**Distritos Federales** DISTRITO I  
**Distritos Locales**

**Partido Político** ENCUENTRO SOCIAL  
**Otro Partido**  
**Nombre Candidato** DANY ANDRADE  
**Descripción del Cargo** DIPUTADO FEDERAL  
**Otro Cargo**  
**Lema / Versión** MI ORIGEN ES COMPROMISO HAGÁMOSLO NOSOTROS

**Observaciones**

**Tamaño** Ancho: 3 metros, alto: 2 metros

**Tipo Anuncio** MANTAS



Sistema Integral de Monitoreo de Espectaculares

Reporte de recorrido

Usuario elizabeth.hernande

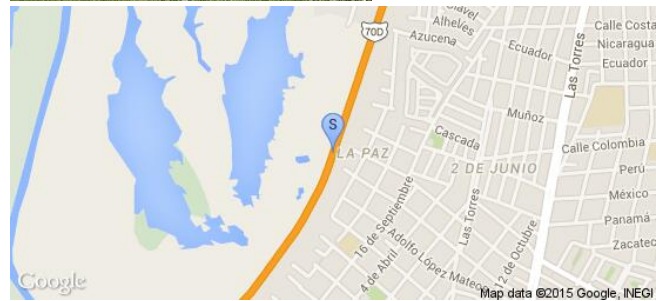
Id Encuesta: 35119 - Ticket:5603 - Estatus: Autorizado

Período Electoral	CAMPAÑA
Ámbito	Federal
Partido Político	ENCUENTRO SOCIAL
Otro Partido	
Nombre Candidato	DANY ANDRADE
Descripción del Cargo	DIPUTADO FEDERAL
Otro Cargo	
Lema / Versión	.
Observaciones	MURO DE CONTENCIÓN

Entidad	HIDALGO
Municipio	TLANCHINOL
Colonia	ENTRADA A OTONGO
Calle	CARRETERA FEDERAL MEXICO TAMPICO
Número	SIN NUMERO
Entre calle	CARRETERA FEDERAL MEXICO TAMPICO
Y Calle	CARRETERA A OTONGO
C.P.	43150
Referencia	SOBRE LA CARRETERA
Distritos Federales	DISTRITO I
Distritos Locales	

Tamaño Ancho: 3.9 metros, alto: 1.1 metros

Tipo Anuncio MUROS



Sistema Integral de Monitoreo de Espectaculares

Reporte de recorrido

Usuario elizabeth.hernande

Id Encuesta: 35120 - Ticket:5603 - Estatus: Autorizado

**Período Electoral** CAMPAÑA  
**Ámbito** Federal

**Partido Político** ENCUENTRO SOCIAL  
**Otro Partido**  
**Nombre Candidato** DANY ANDRADE  
**Descripción del Cargo** DIPUTADO FEDERAL

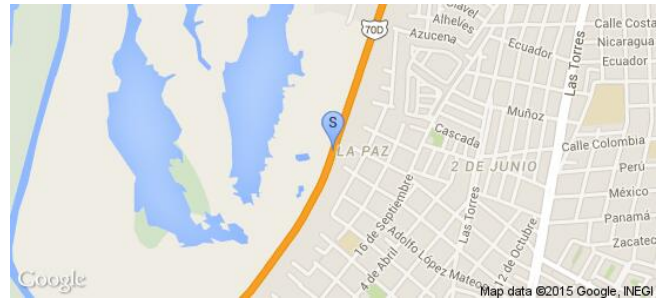
**Otro Cargo**  
**Lema / Versión**

**Observaciones**

**Entidad** HIDALGO  
**Municipio** TLANCHINOL  
**Colonia** ENTRADA A OTONGO  
**Calle** CARRETERA FEDERAL MEXICO TAMPICO  
**Número** SIN NÚMERO  
**Entre calle** CARRETERA FEDERAL MEXICO TAMPICO  
**Y Calle** CARRETERA A OTONGO  
**C.P.** 43150  
**Referencia** DESVIACIÓN A OTONGO  
**Distritos Federales** DISTRITO I  
**Distritos Locales**

**Tamaño** Ancho: 5 metros, alto: 1.5 metros

**Tipo Anuncio** MUROS





Sistema Integral de Monitoreo de Espectaculares

Reporte de recorrido

Usuario elizabeth.hernande

Id Encuesta: 35122 - Ticket:5603 - Estatus: Autorizado

**Período Electoral** CAMPAÑA  
**Ámbito** Federal

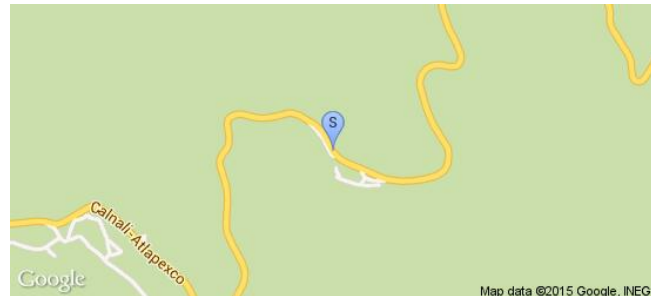
**Partido Político** ENCUENTRO SOCIAL  
**Otro Partido**  
**Nombre Candidato** DANY ANDRADE  
**Descripción del Cargo** DIPUTADO FEDERAL  
**Otro Cargo**  
**Lema / Versión** .

**Observaciones** ARRIBA UNA LONA ( 3\* 2)

**Entidad** HIDALGO  
**Municipio** LOLOTLA  
**Colonia** CONTEPEC  
**Calle** CARRETERA A CALNALI  
**Número** SIN NÚMERO  
**Entre calle** CARRETERA A CALNALI  
**Y Calle** SIN NOMBRE  
**C.P.** 43141  
**Referencia** ABARROTOS GARY  
**Distritos Federales** DISTRITO I  
**Distritos Locales**

**Tamaño** Ancho: 9.2 metros, alto: 2.5 metros

**Tipo Anuncio** MUROS



Usuario elizabeth.hernande

Id Encuesta: 35123 - Ticket:5603 - Estatus: Autorizado

Período Electoral	CAMPAÑA
Ámbito	Federal
Partido Político	ENCUENTRO SOCIAL
Otro Partido	
Nombre Candidato	DANY ANDRADE
Descripción del Cargo	DIPUTADO FEDERAL
Otro Cargo	
Lema / Versión	.

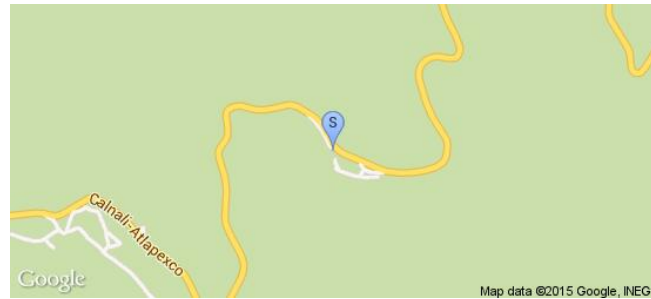
Entidad	HIDALGO
Municipio	LOLOTLA
Colonia	CONTEPEC
Calle	CARRETERA A CALNALI
Número	SIN NUMERO
Entre calle	CARRETERA A CALNALI
Y Calle	PRINCIPAL CONTEPEC
C.P.	43141
Referencia	A LADO CASA ROSA
Distritos Federales	DISTRITO I
Distritos Locales	

**Observaciones**

**Tamaño** Ancho: 13.4 metros, alto: 2 metros



**Tipo Anuncio** MUROS



Sistema Integral de Monitoreo de Espectaculares

Reporte de recorrido

Usuario elizabeth.hernande

Id Encuesta: 35126 - Ticket:5603 - Estatus:Autorizado

**Período Electoral** CAMPAÑA  
**Ámbito** Federal

**Partido Político** ENCUENTRO SOCIAL

**Otro Partido**

**Nombre Candidato** DANY ANDRADE

**Descripción del Cargo** DIPUTADO FEDERAL

**Otro Cargo**

**Lema / Versión** MI ORIGEN ES COMPROMISO HAGÁMOSLO NOSOTROS

**Entidad** HIDALGO  
**Municipio** CALNALI  
**Colonia** BARRIO AGUAZARCA  
**Calle** PRINCIPAL CARRETERA CALNALI ATLAPEXCO  
**Número** SIN NÚMERO  
**Entre calle** CARRETERA CALNALI ATLAPEXCO  
**Y Calle** PRINCIPAL  
**C.P.** 43230  
**Referencia** A LADO DE TAQUERIA BAYOS  
**Distritos Federales** DISTRITO I  
**Distritos Locales**

**Observaciones**

**Tamaño** Ancho: 3 metros, alto: 2 metros

**Tipo Anuncio** MANTAS



**Sistema Integral de Monitoreo de Espectaculares**
**Reporte de recorrido**

Usuario elizabeth.hernande

Id Encuesta: 35129 - Ticket:5604 - Estatus:Autorizado

<b>Período Electoral</b>	CAMPAÑA
<b>Ámbito</b>	Federal

<b>Partido Político</b>	ENCUENTRO SOCIAL
<b>Otro Partido</b>	
<b>Nombre Candidato</b>	DANY ANDRADE
<b>Descripción del Cargo</b>	DIPUTADO FEDERAL
<b>Otro Cargo</b>	
<b>Lema / Versión</b>	.

<b>Observaciones</b>	ARRIBA DE LAS MICHELADAS
----------------------	--------------------------

<b>Tamaño</b>	Ancho: 6 metros, alto: 3 metros
---------------	---------------------------------



<b>Entidad</b>	HIDALGO
<b>Municipio</b>	CALNALI
<b>Colonia</b>	BARRIO
<b>Calle</b>	MELCHOR OCAMPO
<b>Número</b>	SIN NÚMERO
<b>Entre calle</b>	MELCHOR OCAMPO
<b>Y Calle</b>	JUAREZ
<b>C.P.</b>	43230
<b>Referencia</b>	CERCA DEL PUENTE DE PIEDRA
<b>Distritos Federales</b>	DISTRITO I
<b>Distritos Locales</b>	

<b>Tipo Anuncio</b>	MANTAS
---------------------	--------



Sistema Integral de Monitoreo de Espectaculares

Reporte de recorrido

Usuario elizabeth.hernande

Id Encuesta: 35130 - Ticket:5604 - Estatus:Autorizado

**Período Electoral** CAMPAÑA  
**Ámbito** Federal

**Partido Político** ENCUENTRO SOCIAL  
**Otro Partido**  
**Nombre Candidato** DANY ANDRADE  
**Descripción del Cargo** DIPUTADO FEDERAL  
**Otro Cargo**  
**Lema / Versión** .

**Entidad** HIDALGO  
**Municipio** CALNALI  
**Colonia** CENTRO  
**Calle** MELCHOR OCAMPO  
**Número** SIN NUMERO  
**Entre calle** MELCHOR OCAMPO  
**Y Calle** JUAREZ  
**C.P.** 43230  
**Referencia** PUENTE DE PIEDRA  
**Distritos Federales** DISTRITO I  
**Distritos Locales**

**Observaciones** VENTA DE CERVEZAS Y MICHELADAS

**Tamaño** Ancho: 2.9 metros, alto: 2.5 metros

**Tipo Anuncio** MUROS



Sistema Integral de Monitoreo de Espectaculares

Reporte de recorrido

Usuario elizabeth.hernande

Id Encuesta: 35149 - Ticket:5606 - Estatus:Autorizado

Período Electoral	CAMPAÑA
Ámbito	Federal
Partido Político	ENCUENTRO SOCIAL
Otro Partido	
Nombre Candidato	DANY ANDRADE
Descripción del Cargo	DIPUTADO FEDERAL
Otro Cargo	
Lema / Versión	.

Entidad	HIDALGO
Municipio	HUAUTLA
Colonia	BARRIO BAJO
Calle	SIN NOMBRE
Número	SIN NUMERO
Entre calle	CENTRO
Y Calle	SIN NOMBRE
C.P.	43050
Referencia	CAMIONETA ROJA
Distritos Federales	DISTRITO I
Distritos Locales	

Observaciones

Tamaño Ancho: 0.6 metros, alto: 0.5 metros



Tipo Anuncio PROPAGANDA UTILITARIA



Sistema Integral de Monitoreo de Espectaculares

Reporte de recorrido

Usuario carlos.duran

Id Encuesta: 35443 - Ticket:5645 - Estatus:Autorizado

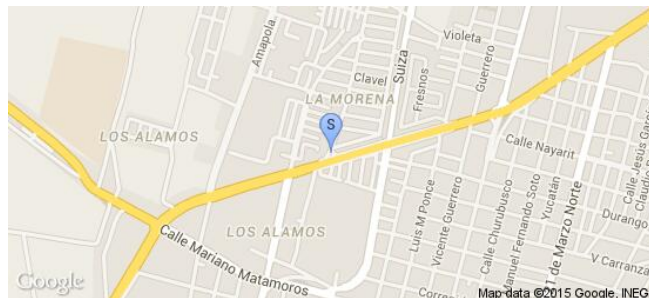
Período Electoral	CAMPAÑA
Ámbito	Federal
Partido Político	ENCUENTRO SOCIAL
Otro Partido	
Nombre Candidato	MARTHA SOTO
Descripción del Cargo	DIPUTADO FEDERAL
Otro Cargo	
Lema / Versión	PORQUE SÍ SE PUEDE HAZ QUE SUCEDA

Entidad	HIDALGO
Municipio	TULANCINGO DE BRAVO
Colonia	LA MORENA
Calle	EMILIANO ZAPATA
Número	S/N
Entre calle	DE LAS FUENTES
Y Calle	DE LAS PALMAS
C.P.	43630
Referencia	ENTRANDO A LA COLONIA LA MARENA
Distritos Federales	DISTRITO IV
Distritos Locales	

Observaciones

Tamaño Ancho: 10 metros, alto: 15 metros

Tipo Anuncio PANORÁMICOS



Sistema Integral de Monitoreo de Espectaculares

Reporte de recorrido

Usuario carlos.duran

Id Encuesta: 36042 - Ticket:5735 - Estatus:Autorizado

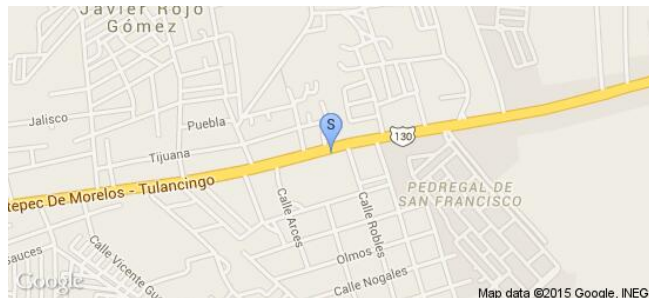

Período Electoral	CAMPAÑA
Ámbito	Federal
Partido Político	ENCUENTRO SOCIAL
Otro Partido	
Nombre Candidato	MARTHA SOTO
Descripción del Cargo	DIPUTADO FEDERAL
Otro Cargo	
Lema / Versión	PORQUE SÍ SE PUEDE HAZ QUE SUCEDA

Entidad	HIDALGO
Municipio	TULANCINGO DE BRAVO
Colonia	SAN JOSE
Calle	EMILIANO ZAPATA
Número	SIN NÚMERO
Entre calle	SIN NOMBRE
Y Calle	GUERRERO
C.P.	43600
Referencia	SOBRE ALUMINIO MERCANTIL ALUMINERA
Distritos Federales	DISTRITO IV
Distritos Locales	

Observaciones

Tamaño Ancho: 15 metros, alto: 10 metros

Tipo Anuncio PANORÁMICOS





**Sistema Integral de Monitoreo de Espectaculares**
**Reporte de recorrido**

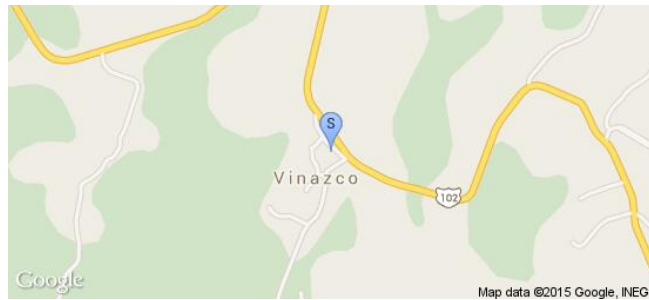
Usuario elizabeth.hernande

Id Encuesta: 36211 - Ticket:5759 - Estatus:Autorizado

**Período Electoral** CAMPAÑA  
**Ámbito** Federal

**Entidad** HIDALGO  
**Municipio** JALTOCÁN  
**Colonia** LOCALIDAD VINAZCO  
**Calle** PRINCIPAL  
**Número** SIN NÚMERO  
**Entre calle** PRINCIPAL  
**Y Calle** SIN NOMBRE  
**C.P.** 43045  
**Referencia** CERCA DE ESCUELA PRIMARIA  
**Distritos Federales** DISTRITO I  
**Distritos Locales**
**Partido Político** ENCUENTRO SOCIAL  
**Otro Partido**  
**Nombre Candidato** DANY ANDRADE  
**Descripción del Cargo** DIPUTADO FEDERAL  
**Otro Cargo**  
**Lema / Versión** NO TE EQUIVOQUES OTRA VEZ VOTA POR EL PES

**Observaciones**
**Tamaño** Ancho: 37.4 metros, alto: 2 metros

**Tipo Anuncio** MUROS


Sistema Integral de Monitoreo de Espectaculares

Reporte de recorrido

Usuario elizabeth.hernande

Id Encuesta: 36216 - Ticket:5759 - Estatus:Autorizado

Período Electoral	CAMPAÑA
Ámbito	Federal
Partido Político	ENCUENTRO SOCIAL
Otro Partido	
Nombre Candidato	DANY ANDRADE
Descripción del Cargo	DIPUTADO FEDERAL
Otro Cargo	
Lema / Versión	.

Entidad	HIDALGO
Municipio	JALTOCÁN
Colonia	LOCALIDAD LA CAPILLA
Calle	PRINCIPAL
Número	SIN NUMERO
Entre calle	PRINCIPAL
Y Calle	SIN NOMBRE
C.P.	43040
Referencia	FRENTE AL PRESCOLAR
Distritos Federales	DISTRITO I
Distritos Locales	

Observaciones

Tamaño Ancho: 6 metros, alto: 2 metros

Tipo Anuncio MUROS



Sistema Integral de Monitoreo de Espectaculares

Reporte de recorrido

Usuario elizabeth.hernande

Id Encuesta: 36217 - Ticket:5759 - Estatus:Autorizado

**Período Electoral** CAMPAÑA  
**Ámbito** Federal

**Entidad** HIDALGO  
**Municipio** JALTOCÁN  
**Colonia** BARRIO TOLTITLA  
**Calle** AV LUIS AMADOR  
**Número** SIN NUMERO  
**Entre calle** AV LUIS AMADOR  
**Y Calle** SIN NOMBRE  
**C.P.** 43040  
**Referencia** VENTA DE HUARACHE  
**Distritos Federales** DISTRITO I  
**Distritos Locales**

**Partido Político** ENCUENTRO SOCIAL  
**Otro Partido**  
**Nombre Candidato** DANY ANDRADE  
**Descripción del Cargo** DIPUTADO FEDERAL  
**Otro Cargo**  
**Lema / Versión** MI ORIGEN ES COMPROMISO HAGÁMOSLO NOSOTROS

**Observaciones**

**Tamaño** Ancho: 3 metros, alto: 2 metros

**Tipo Anuncio** MANTAS



Sistema Integral de Monitoreo de Espectaculares

Reporte de recorrido

Usuario omar.cruz

Id Encuesta: 3648 - Ticket:689 - Estatus:Autorizado

Período Electoral	CAMPAÑA
Ámbito	Federal
Partido Político	ENCUENTRO SOCIAL
Otro Partido	
Nombre Candidato	GENERICO
Descripción del Cargo	INSTITUCIONAL FEDERAL
Otro Cargo	
Lema / Versión	.

Entidad	HIDALGO
Municipio	TASQUILLO
Colonia	REMEDIOS
Calle	CARRETERA MEXICO LAREDO
Número	S/N
Entre calle	SIN NOMBRE
Y Calle	SIN NOMBRE
C.P.	42380
Referencia	50 MTS DE LA GASOLINERA
Distritos Federales	DISTRITO II
Distritos Locales	

Observaciones A UN COSTADO DE LAS NUECES

Tamaño Ancho: 2 metros, alto: 3 metros

Tipo Anuncio MANTAS



Sistema Integral de Monitoreo de Espectaculares

Reporte de recorrido

Usuario carlos.duran

Id Encuesta: 36510 - Ticket:5794 - Estatus: Autorizado

**Período Electoral** CAMPAÑA  
**Ámbito** Federal

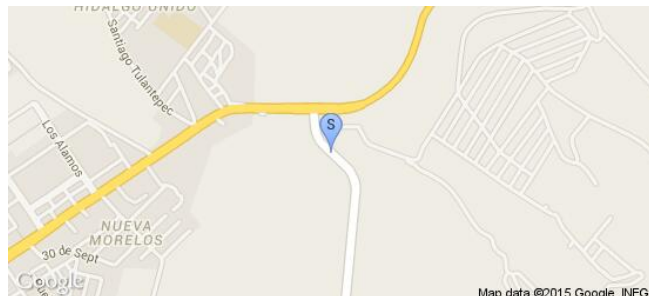
**Partido Político** ENCUENTRO SOCIAL  
**Otro Partido**  
**Nombre Candidato** MARTHA SOTO  
**Descripción del Cargo** DIPUTADO FEDERAL  
**Otro Cargo**  
**Lema / Versión** NO ES VISIBLE

**Entidad** HIDALGO  
**Municipio** TULANCINGO DE BRAVO  
**Colonia** VIVEROS DE TULANCINGO  
**Calle** SIN NOMBRE  
**Número** SIN NÚMERO  
**Entre calle** SIN NOMBRE  
**Y Calle** SIN NOMBRE  
**C.P.** 43600  
**Referencia** ENYANDO A LA COLONIA  
**Distritos Federales** DISTRITO IV  
**Distritos Locales**

**Observaciones**

**Tamaño** Ancho: 35 metros, alto: 2 metros

**Tipo Anuncio** MUROS



Sistema Integral de Monitoreo de Espectaculares

Reporte de recorrido

Usuario elizabeth.hernande

Id Encuesta: 36526 - Ticket:5796 - Estatus:Autorizado

Período Electoral	CAMPAÑA
Ámbito	Federal
Partido Político	ENCUENTRO SOCIAL
Otro Partido	
Nombre Candidato	GENÉRICO
Descripción del Cargo	INSTITUCIONAL FEDERAL
Otro Cargo	
Lema / Versión	.

Entidad	HIDALGO
Municipio	JALTOCÁN
Colonia	BARRIO TOLTITLA
Calle	EL PALMAR
Número	SIN NUMERO
Entre calle	PALMAR
Y Calle	AV LUIS AMADOR
C.P.	43040
Referencia	POR LA TIENDA DE ABARROTOS A BORDO DE CARRETERA
Distritos Federales	DISTRITO I
Distritos Locales	

Observaciones

Tamaño Ancho: 3.8 metros, alto: 1.8 metros

Tipo Anuncio MUROS



Sistema Integral de Monitoreo de Espectaculares

Reporte de recorrido

Usuario omar.cruz

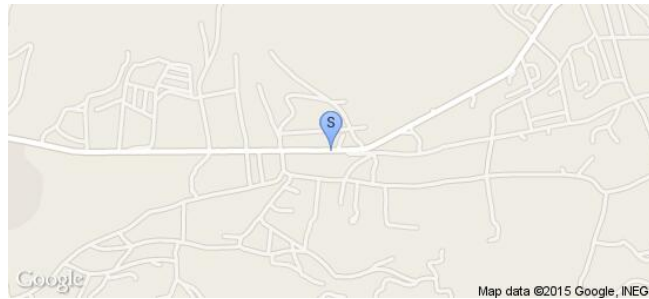
Id Encuesta: 36556 - Ticket:5801 - Estatus: Autorizado

<b>Período Electoral</b>	CAMPAÑA
<b>Ámbito</b>	Federal
<b>Partido Político</b>	ENCUENTRO SOCIAL
<b>Otro Partido</b>	
<b>Nombre Candidato</b>	LOURDES ACOSTA
<b>Descripción del Cargo</b>	DIPUTADO FEDERAL
<b>Otro Cargo</b>	
<b>Lema / Versión</b>	SOY CIUDADANA IGUAL QUE TÚ
<b>Observaciones</b>	A UN COSTADO DE BAZAR DE ROPA

<b>Entidad</b>	HIDALGO
<b>Municipio</b>	ZIMAPÁN
<b>Colonia</b>	EL MUHI
<b>Calle</b>	CARRETERA ZIMAPAN SAN PEDRO
<b>Número</b>	SN
<b>Entre calle</b>	SIN NOMBRE
<b>Y Calle</b>	SIN NOMBRE
<b>C.P.</b>	42330
<b>Referencia</b>	FRENTE A TALLER MECÁNICO
<b>Distritos Federales</b>	DISTRITO II
<b>Distritos Locales</b>	

**Tamaño** Ancho: 8 metros, alto: 2 metros

**Tipo Anuncio** MUROS



Sistema Integral de Monitoreo de Espectaculares

Reporte de recorrido

Usuario omar.cruz

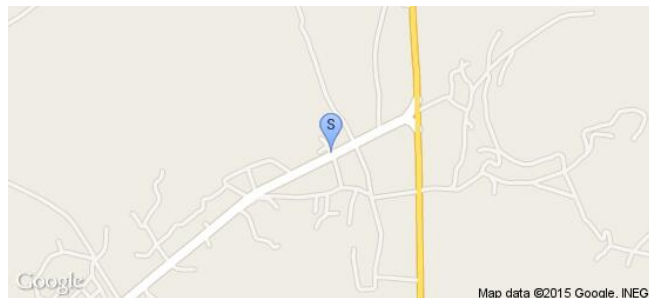
Id Encuesta: 36560 - Ticket:5801 - Estatus: Autorizado

<b>Período Electoral</b>	CAMPAÑA
<b>Ámbito</b>	Federal
<b>Partido Político</b>	ENCUENTRO SOCIAL
<b>Otro Partido</b>	
<b>Nombre Candidato</b>	LOURDES ACOSTA
<b>Descripción del Cargo</b>	DIPUTADO FEDERAL
<b>Otro Cargo</b>	
<b>Lema / Versión</b>	SOY CIUDADANA IGUAL QUE TÚ
<b>Observaciones</b>	FRENTE A LA ESCUELA PRIMARIA

<b>Entidad</b>	HIDALGO
<b>Municipio</b>	ZIMAPÁN
<b>Colonia</b>	VENUSTIANO CARRANZA
<b>Calle</b>	CARRETERA ZIMAPAN SAN PEDRO
<b>Número</b>	SN
<b>Entre calle</b>	SIN NOMBRE
<b>Y Calle</b>	SIN NOMBRE
<b>C.P.</b>	42330
<b>Referencia</b>	JUNTO A LA IGLESIA
<b>Distritos Federales</b>	DISTRITO II
<b>Distritos Locales</b>	

**Tamaño** Ancho: 10 metros, alto: 2 metros

**Tipo Anuncio** MUROS





Sistema Integral de Monitoreo de Espectaculares

Reporte de recorrido

Usuario carlos.duran

Id Encuesta: 36750 - Ticket:5828 - Estatus: Autorizado

Período Electoral	CAMPAÑA
Ámbito	Federal
Partido Político	ENCUENTRO SOCIAL
Otro Partido	
Nombre Candidato	MARTHA SOTO
Descripción del Cargo	DIPUTADO FEDERAL
Otro Cargo	
Lema / Versión	PORQUE SÍ SE PUEDE HAZ QUE SUCEDA

Entidad	HIDALGO
Municipio	TULANCINGO DE BRAVO
Colonia	HUAPALCALCO
Calle	JUÁREZ
Número	SIN NÚMERO
Entre calle	MORELOS
Y Calle	SIN NOMBRE
C.P.	43629
Referencia	ESQUINA MORELOS
Distritos Federales	DISTRITO IV
Distritos Locales	

Observaciones

Tamaño Ancho: 18 metros, alto: 2 metros

Tipo Anuncio MUROS



Sistema Integral de Monitoreo de Espectaculares

Reporte de recorrido

Usuario carlos.duran

Id Encuesta: 36752 - Ticket:5828 - Estatus: Autorizado

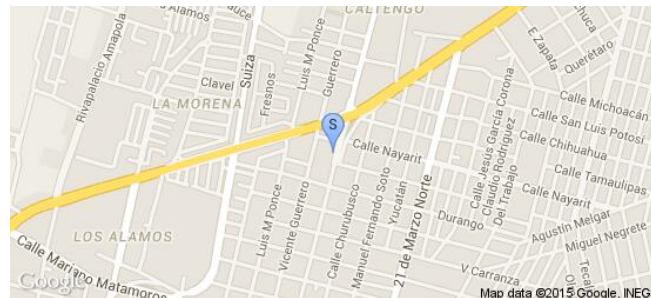
Período Electoral	CAMPAÑA
Ámbito	Federal
Partido Político	ENCUENTRO SOCIAL
Otro Partido	
Nombre Candidato	MARTHA SOTO
Descripción del Cargo	DIPUTADO FEDERAL
Otro Cargo	
Lema / Versión	PORQUE SÍ SE PUEDE HAZ QUE SUCEDA

Entidad	HIDALGO
Municipio	TULANCINGO DE BRAVO
Colonia	INSURGENTES
Calle	JUÁREZ
Número	SIN NÚMERO
Entre calle	SONORA
Y Calle	DURANGO
C.P.	43600
Referencia	CENTRO DE BATERÍAS TULANCINGO
Distritos Federales	DISTRITO IV
Distritos Locales	

Observaciones

Tamaño Ancho: 9 metros, alto: 2 metros

Tipo Anuncio MARQUESINAS



Sistema Integral de Monitoreo de Espectaculares

Reporte de recorrido

Usuario carlos.duran

Id Encuesta: 36755 - Ticket:5828 - Estatus:Autorizado

Período Electoral	CAMPAÑA
Ámbito	Federal
Partido Político	ENCUENTRO SOCIAL
Otro Partido	
Nombre Candidato	MARTHA SOTO
Descripción del Cargo	DIPUTADO FEDERAL
Otro Cargo	
Lema / Versión	PORQUE SÍ SE PUEDE HAZ QUE SUCEDA

Entidad	HIDALGO
Municipio	TULANCINGO DE BRAVO
Colonia	CENTRO
Calle	JUÁREZ
Número	SIN NÚMERO
Entre calle	VICTORIA
Y Calle	MINA
C.P.	43600
Referencia	ESQUINA MINA
Distritos Federales	DISTRITO IV
Distritos Locales	

Observaciones

Tamaño Ancho: 30 metros, alto: 2 metros

Tipo Anuncio MUROS



**Sistema Integral de Monitoreo de Espectaculares**
**Reporte de recorrido**

Usuario omar.cruz

Id Encuesta: 36777 - Ticket:5830 - Estatus: Autorizado

<b>Período Electoral</b>	CAMPAÑA
<b>Ámbito</b>	Federal
<b>Partido Político</b>	ENCUENTRO SOCIAL
<b>Otro Partido</b>	
<b>Nombre Candidato</b>	LOURDES ACOSTA
<b>Descripción del Cargo</b>	DIPUTADO FEDERAL
<b>Otro Cargo</b>	
<b>Lema / Versión</b>	SOY CIUDADANA IGUAL QUE TÚ

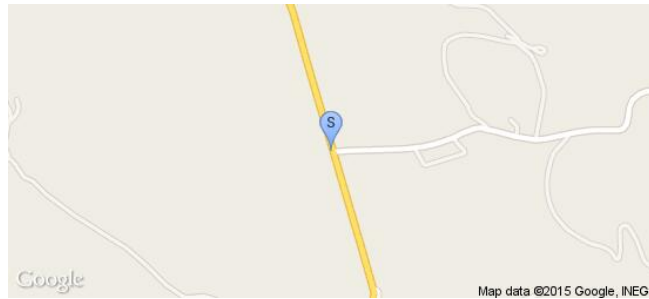
<b>Entidad</b>	HIDALGO
<b>Municipio</b>	ZIMAPÁN
<b>Colonia</b>	SAN ISIDRO
<b>Calle</b>	CARRETERA MEXICO LAREDO
<b>Número</b>	SN
<b>Entre calle</b>	SIN NOMBRE
<b>Y Calle</b>	SIN NOMBRE
<b>C.P.</b>	42330
<b>Referencia</b>	FRENTE A CENTRO DE SALUD
<b>Distritos Federales</b>	DISTRITO II
<b>Distritos Locales</b>	

<b>Observaciones</b>	MURO DE AMBOS LADOS
----------------------	---------------------

<b>Tamaño</b>	Ancho: 8 metros, alto: 2 metros
---------------	---------------------------------



<b>Tipo Anuncio</b>	MUROS
---------------------	-------



Sistema Integral de Monitoreo de Espectaculares

Reporte de recorrido

Usuario omar.cruz

Id Encuesta: 36778 - Ticket:5830 - Estatus: Autorizado

Período Electoral	CAMPAÑA
Ámbito	Federal
Partido Político	ENCUENTRO SOCIAL
Otro Partido	
Nombre Candidato	LOURDES ACOSTA
Descripción del Cargo	DIPUTADO FEDERAL
Otro Cargo	
Lema / Versión	SOY CIUDADANA IGUAL QUE TÚ

Entidad	HIDALGO
Municipio	ZIMAPÁN
Colonia	SAN ISIDRO
Calle	CARRETERA MEXICO LAREDO
Número	SN
Entre calle	SIN NOMBRE
Y Calle	SIN NOMBRE
C.P.	42330
Referencia	FRENTE A CENTRO DE SALUD
Distritos Federales	DISTRITO II
Distritos Locales	

Observaciones MURO DE AMBOS LADOS

Tamaño Ancho: 8 metros, alto: 2 metros

Tipo Anuncio MUROS



Sistema Integral de Monitoreo de Espectaculares

Reporte de recorrido

Usuario carlos.duran

Id Encuesta: 36783 - Ticket:5831 - Estatus:Autorizado

Período Electoral	CAMPAÑA
Ámbito	Federal
Partido Político	ENCUENTRO SOCIAL
Otro Partido	
Nombre Candidato	MARTHA SOTO
Descripción del Cargo	DIPUTADO FEDERAL
Otro Cargo	
Lema / Versión	PORQUE SÍ SE PUEDE HAZ QUE SUCEDA

Entidad	HIDALGO
Municipio	TULANCINGO DE BRAVO
Colonia	BENITO JUÁREZ
Calle	JUÁREZ
Número	SIN NÚMERO
Entre calle	MANUEL DE LA COLINA RIQUELME
Y Calle	JUÁREZ
C.P.	43600
Referencia	TALLER ELÉCTRICO
Distritos Federales	DISTRITO IV
Distritos Locales	

Observaciones TIENE 3 LADOS TODA ÑA BARDA

Tamaño Ancho: 35 metros, alto: 2 metros

Tipo Anuncio MUROS



Sistema Integral de Monitoreo de Espectaculares

Reporte de recorrido

Usuario omar.cruz

Id Encuesta: 36901 - Ticket:5851 - Estatus:Autorizado

Período Electoral	CAMPAÑA
Ámbito	Federal
Partido Político	ENCUENTRO SOCIAL
Otro Partido	
Nombre Candidato	LOURDES ACOSTA
Descripción del Cargo	DIPUTADO FEDERAL
Otro Cargo	
Lema / Versión	SOY CIUDADANA IGUAL QUE TÚ

Entidad	HIDALGO
Municipio	TASQUILLO
Colonia	REMEDIOS
Calle	CARRETERA MEXICO LAREDO
Número	SN
Entre calle	SIN NOMBRE
Y Calle	SIN NOMBRE
C.P.	42380
Referencia	A IN COSTADO DE GASOLINERA
Distritos Federales	DISTRITO II
Distritos Locales	

Observaciones A UN LADO DE VENTA DE MIEL

Tamaño Ancho: 2 metros, alto: 2 metros

Tipo Anuncio MANTAS



Sistema Integral de Monitoreo de Espectaculares

Reporte de recorrido

Usuario omar.cruz

Id Encuesta: 36904 - Ticket:5851 - Estatus: Autorizado

Período Electoral	CAMPAÑA
Ámbito	Federal
Partido Político	ENCUENTRO SOCIAL
Otro Partido	
Nombre Candidato	LOURDES ACOSTA
Descripción del Cargo	DIPUTADO FEDERAL
Otro Cargo	
Lema / Versión	SOY CIUDADANA IGUAL QUE TÚ

Entidad	HIDALGO
Municipio	IXMIQUILPAN
Colonia	EL DECA
Calle	CARRETERA MEXICO LAREDO
Número	SN
Entre calle	SIN NOMBRE
Y Calle	SIN NOMBRE
C.P.	42300
Referencia	A IN COSTADO DE FERRETERÍA
Distritos Federales	DISTRITO II
Distritos Locales	

Observaciones EN FORRAJERA

Tamaño Ancho: 2 metros, alto: 1.5 metros

Tipo Anuncio MANTAS





Sistema Integral de Monitoreo de Espectaculares

Reporte de recorrido

Usuario omar.cruz

Id Encuesta: 36905 - Ticket:5851 - Estatus:Autorizado

Período Electoral	CAMPAÑA
Ámbito	Federal
Partido Político	ENCUENTRO SOCIAL
Otro Partido	.
Nombre Candidato	.
Descripción del Cargo	INSTITUCIONAL FEDERAL
Otro Cargo	.
Lema / Versión	.

Entidad	HIDALGO
Municipio	IXMIQUILPAN
Colonia	EL DECA
Calle	CARRETERA MEXICO LAREDO
Número	SN
Entre calle	SIN NOMBRE
Y Calle	SIN NOMBRE
C.P.	42300
Referencia	A UN COSTADO DE FERRETERÍA
Distritos Federales	DISTRITO II
Distritos Locales	

Observaciones EN FORRAJERA

Tamaño Ancho: 2 metros, alto: 2 metros

Tipo Anuncio MUROS



**Sistema Integral de Monitoreo de Espectaculares**
**Reporte de recorrido**

Usuario omar.cruz

Id Encuesta: 37283 - Ticket:5921 - Estatus: Autorizado

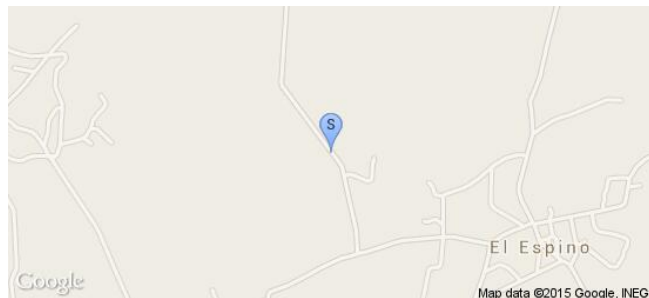
<b>Período Electoral</b>	CAMPAÑA
<b>Ámbito</b>	Federal
<b>Partido Político</b>	ENCUENTRO SOCIAL
<b>Otro Partido</b>	.
<b>Nombre Candidato</b>	.
<b>Descripción del Cargo</b>	INSTITUCIONAL FEDERAL
<b>Otro Cargo</b>	.
<b>Lema / Versión</b>	.

<b>Entidad</b>	HIDALGO
<b>Municipio</b>	IXMIQUILPAN
<b>Colonia</b>	EL DECA
<b>Calle</b>	CARRETERA MEXICO LAREDO
<b>Número</b>	SN
<b>Entre calle</b>	SIN NOMBRE
<b>Y Calle</b>	SIN NOMBRE
<b>C.P.</b>	42300
<b>Referencia</b>	A UN COSTADO DE FERRW
<b>Distritos Federales</b>	DISTRITO II
<b>Distritos Locales</b>	

<b>Observaciones</b>	NO ES VISIBLE EL TEXTO
----------------------	------------------------

<b>Tamaño</b>	Ancho: 2 metros, alto: 1 metros
---------------	---------------------------------

<b>Tipo Anuncio</b>	PROPAGANDA UTILITARIA
---------------------	-----------------------



Sistema Integral de Monitoreo de Espectaculares

Reporte de recorrido

Usuario elizabeth.hernande

Id Encuesta: 38972 - Ticket:6121 - Estatus: Autorizado

**Período Electoral** CAMPAÑA  
**Ámbito** Federal

**Partido Político** ENCUENTRO SOCIAL  
**Otro Partido**  
**Nombre Candidato** DANY ANDRADE  
**Descripción del Cargo** DIPUTADO FEDERAL  
**Otro Cargo**  
**Lema / Versión** .

**Entidad** HIDALGO  
**Municipio** HUEJUTLA DE REYES  
**Colonia** CORRALILLO TEHUETLAN  
**Calle** CARRETERA FEDERAL MEXICO TAMPICO  
**Número** SIN NUMERO  
**Entre calle** CARRETERA FEDERAL MEXICO TAMPICO  
**Y Calle** SIN NOMBRE  
**C.P.** 43000  
**Referencia** FRENTE A LA PANADERIA  
**Distritos Federales** DISTRITO I  
**Distritos Locales**

**Observaciones**

**Tamaño** Ancho: 6.1 metros, alto: 3 metros

**Tipo Anuncio** MUROS



Usuario elizabeth.hernande

Id Encuesta: 38980 - Ticket:6121 - Estatus: Autorizado

**Período Electoral** CAMPAÑA  
**Ámbito** Federal  
**Partido Político** ENCUENTRO SOCIAL  
**Otro Partido**  
**Nombre Candidato** DANY ANDRADE  
**Descripción del Cargo** DIPUTADO FEDERAL  
**Otro Cargo**  
**Lema / Versión** .

**Entidad** HIDALGO  
**Municipio** TEPEHUACÁN DE GUERRERO  
**Colonia** CERCA DE TEPEHUACAN DE GUERRERO  
**Calle** CARRETERA A TEPEHUACAN  
**Número** SIN NUMERO  
**Entre calle** CARRETERA A TEPEHUACAN  
**Y Calle** SIN NOMBRE  
**C.P.** 43120  
**Referencia** A BORDO DE CARRETERA  
**Distritos Federales** DISTRITO I  
**Distritos Locales**

**Observaciones**

**Tamaño** Ancho: 8 metros, alto: 2 metros

**Tipo Anuncio** MUROS



Sistema Integral de Monitoreo de Espectaculares

Reporte de recorrido

Usuario elizabeth.hernande

Id Encuesta: 39035 - Ticket:6128 - Estatus:Autorizado

**Período Electoral** CAMPAÑA  
**Ámbito** Federal

**Entidad** HIDALGO  
**Municipio** TEPEHUACÁN DE GUERRERO  
**Colonia** ACOYOTLA

**Partido Político** ENCUENTRO SOCIAL

**Calle** SIN NOMBRE

**Otro Partido**

**Número** SIN NUMERO

**Nombre Candidato** DANY ANDRADE

**Entre calle** SIN NOMBRE

**Descripción del Cargo** DIPUTADO FEDERAL

**Y Calle** CARRETERA A TEXOPIC

**Otro Cargo**

**C.P.** 43130

**Lema / Versión** MI ORIGEN ES COMPROMISO HAGÁMOSLO NOSOTROS

**Referencia** A LADO DE LA ESCUELA PRIMARIA

**Distritos Federales** DISTRITO I

**Distritos Locales**

**Observaciones**

**Tamaño** Ancho: 6 metros, alto: 3 metros

**Tipo Anuncio** MANTAS



Sistema Integral de Monitoreo de Espectaculares

Reporte de recorrido

Usuario fernando.zambrano

Id Encuesta: 39382 - Ticket:6177 - Estatus:Autorizado

Período Electoral	CAMPAÑA
Ámbito	Federal
Partido Político	ENCUENTRO SOCIAL
Otro Partido	
Nombre Candidato	NATIVIDAD CASTREJÓN
Descripción del Cargo	DIPUTADO FEDERAL
Otro Cargo	
Lema / Versión	.

Entidad	HIDALGO
Municipio	PACHUCA DE SOTO
Colonia	CEUNI
Calle	AV UNIVERSIDAD
Número	S/N
Entre calle	SANTO TOMAS
Y Calle	TIERRA
C.P.	42182
Referencia	ESQUINA CON CALLE TIERRA
Distritos Federales	DISTRITO VI
Distritos Locales	

Observaciones NINGUNA

Tamaño Ancho: 16 metros, alto: 2 metros

Tipo Anuncio MUROS



Sistema Integral de Monitoreo de Espectaculares

Reporte de recorrido

Usuario fernando.zambrano

Id Encuesta: 39383 - Ticket:6177 - Estatus:Autorizado


Período Electoral	CAMPAÑA
Ámbito	Federal
Partido Político	ENCUENTRO SOCIAL
Otro Partido	
Nombre Candidato	NATIVIDAD CASTREJÓN
Descripción del Cargo	DIPUTADO FEDERAL
Otro Cargo	
Lema / Versión	.

Entidad	HIDALGO
Municipio	MINERAL DE LA REFORMA
Colonia	CEUNI
Calle	TIERRA
Número	ESQUINA CON AV UNIVERSIDAD
Entre calle	TIERRA
Y Calle	AV UNIVERSIDAD
C.P.	42182
Referencia	NINGUNA
Distritos Federales	DISTRITO VI
Distritos Locales	

Observaciones NINGUNO

Tamaño Ancho: 16 metros, alto: 2 metros

Tipo Anuncio MUROS



Sistema Integral de Monitoreo de Espectaculares

Reporte de recorrido

Usuario elizabeth.hernande

Id Encuesta: 39432 - Ticket:6189 - Estatus: Autorizado

Período Electoral	CAMPAÑA
Ámbito	Federal
Partido Político	ENCUENTRO SOCIAL
Otro Partido	
Nombre Candidato	DANY ANDRADE
Descripción del Cargo	DIPUTADO FEDERAL
Otro Cargo	
Lema / Versión	.

Entidad	HIDALGO
Municipio	TEPEHUACÁN DE GUERRERO
Colonia	TEPEHUCAN DE GUERRERO
Calle	CARRETERA A SAN JUAN AGUEGUECO
Número	SIN NUMERO
Entre calle	CARRETERA A SAN JUAN
Y Calle	SIN NOMBRE
C.P.	43120
Referencia	SALIDA A SAN JUAN
Distritos Federales	DISTRITO I
Distritos Locales	

Observaciones MURO DE CONTENCIÓN

Tamaño Ancho: 18 metros, alto: 2.5 metros

Tipo Anuncio MUROS





Sistema Integral de Monitoreo de Espectaculares

Reporte de recorrido

Usuario elizabeth.hernande

Id Encuesta: 39433 - Ticket:6189 - Estatus:Autorizado

**Período Electoral** CAMPAÑA  
**Ámbito** Federal

**Partido Político** ENCUENTRO SOCIAL

**Otro Partido**

**Nombre Candidato** DANY ANDRADE

**Descripción del Cargo** DIPUTADO FEDERAL

**Otro Cargo**

**Lema / Versión** MI ORIGEN ES COMPROMISO HAGÁMOSLO NOSOTROS

**Observaciones**

**Entidad** HIDALGO  
**Municipio** TEPEHUACÁN DE GUERRERO  
**Colonia** LOCALIDAD CHILIJAPA  
**Calle** CARRETERA A SAN JUAN  
**Número** SIN NÚMERO  
**Entre calle** CARRETERA A TEPEHUACAN  
**Y Calle** SIN NOMBRE  
**C.P.** 43120  
**Referencia** DELEGACION MUNICIPAL  
**Distritos Federales** DISTRITO I  
**Distritos Locales**

**Tamaño** Ancho: 3 metros, alto: 2 metros



**Tipo Anuncio** MANTAS



Sistema Integral de Monitoreo de Espectaculares

Reporte de recorrido

Usuario fernando.zambrano

Id Encuesta: 39690 - Ticket:6232 - Estatus:Autorizado

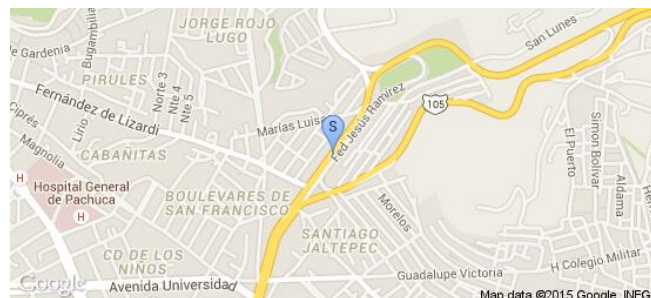
Período Electoral	CAMPAÑA
Ámbito	Federal
Partido Político	ENCUENTRO SOCIAL
Otro Partido	
Nombre Candidato	NATIVIDAD CASTREJÓN
Descripción del Cargo	DIPUTADO FEDERAL
Otro Cargo	
Lema / Versión	CUENTA CONMIGO

Entidad	HIDALGO
Municipio	MINERAL DE LA REFORMA
Colonia	SANTIAGO JALTEPEC
Calle	BLVD LUIS DONALDO COLOSIO
Número	196 KM 5
Entre calle	CARR A LA REFORMA
Y Calle	RIO DE LA SOLEDAD SN FCO
C.P.	42182
Referencia	TALLER Y AUTOPARTES GRANILLO
Distritos Federales	DISTRITO VI
Distritos Locales	

Observaciones .

Tamaño Ancho: 6 metros, alto: 5 metros

Tipo Anuncio MANTAS



Sistema Integral de Monitoreo de Espectaculares

Reporte de recorrido

Usuario omar.cruz

Id Encuesta: 40239 - Ticket:6320 - Estatus: Autorizado

Período Electoral	CAMPAÑA
Ámbito	Federal
Partido Político	ENCUENTRO SOCIAL
Otro Partido	
Nombre Candidato	LOURDES ACOSTA
Descripción del Cargo	DIPUTADO FEDERAL
Otro Cargo	
Lema / Versión	SOY CIUDADANA IGUAL QUE TÚ

Entidad	HIDALGO
Municipio	IXMIQUILPAN
Colonia	EL BONDHO
Calle	LAZARO CARDENAS
Número	SN
Entre calle	4TA CERRADA
Y Calle	2DA CERRADA
C.P.	42300
Referencia	A UN COSTADO DE LA DELEGACIÓN
Distritos Federales	DISTRITO II
Distritos Locales	

Observaciones A UN COSTADO DE ESTÉTICA

Tamaño Ancho: 2 metros, alto: 1.5 metros

Tipo Anuncio MANTAS



Sistema Integral de Monitoreo de Espectaculares

Reporte de recorrido

Usuario elizabeth.hernande

Id Encuesta: 40691 - Ticket:6404 - Estatus:Autorizado

Período Electoral	CAMPAÑA
Ámbito	Federal
Partido Político	ENCUENTRO SOCIAL
Otro Partido	
Nombre Candidato	GENÉRICO
Descripción del Cargo	INSTITUCIONAL FEDERAL
Otro Cargo	
Lema / Versión	.

Entidad	HIDALGO
Municipio	SAN FELIPE ORIZATLÁN
Colonia	20 DE NOVIEMBRE
Calle	CARRETERA FEDERAL HUEJUTLA TAMAZUNCHALE
Número	SIN NUMERO
Entre calle	CARRETERA FEDERAL HUEJUTLA TAMAZUNCHALE
Y Calle	SIN NOMBRE
C.P.	43020
Referencia	FRENTE AL TEMPLO
Distritos Federales	DISTRITO I
Distritos Locales	

Observaciones

Tamaño Ancho: .8 metros, alto: .9 metros



Tipo Anuncio MANTAS



Sistema Integral de Monitoreo de Espectaculares

Reporte de recorrido

Usuario elizabeth.hernande

Id Encuesta: 40705 - Ticket:6405 - Estatus: Autorizado

**Período Electoral** CAMPAÑA  
**Ámbito** Federal

**Partido Político** ENCUENTRO SOCIAL

**Otro Partido**

**Nombre Candidato** DANY ANDRADE

**Descripción del Cargo** DIPUTADO FEDERAL

**Otro Cargo**

**Lema / Versión** MI ORIGEN ES COMPROMISO HAGÁMOSLO NOSOTROS

**Observaciones**

**Entidad** HIDALGO  
**Municipio** SAN FELIPE ORIZATLÁN  
**Colonia** CENTRO  
**Calle** PLAZA PRINCIPAL  
**Número** SIN NUMERO  
**Entre calle** PLAZA PRINCIPAL  
**Y Calle** ZARAGOZA  
**C.P.** 43021  
**Referencia** ENFRENTE DELEGACION  
**Distritos Federales** DISTRITO I  
**Distritos Locales**

**Tamaño** Ancho: 3 metros, alto: 2 metros

**Tipo Anuncio** MANTAS



Sistema Integral de Monitoreo de Espectaculares

Reporte de recorrido

Usuario elizabeth.hernande

Id Encuesta: 40712 - Ticket:6406 - Estatus:Autorizado

**Período Electoral** CAMPAÑA  
**Ámbito** Federal

**Entidad** HIDALGO  
**Municipio** SAN FELIPE ORIZATLÁN  
**Colonia** BARRIO MILCAHUATL AHUATITLA  
**Calle** BRASIL  
**Número** SIN NUMERO  
**Entre calle** BRASIL  
**Y Calle** VENUSTIANO CARRANZA  
**C.P.** 43121  
**Referencia** TIENDA DICONSA  
**Distritos Federales** DISTRITO I  
**Distritos Locales**

**Partido Político** ENCUENTRO SOCIAL  
**Otro Partido**  
**Nombre Candidato** DANY ANDRADE  
**Descripción del Cargo** DIPUTADO FEDERAL  
**Otro Cargo**  
**Lema / Versión** MI ORIGEN ES COMPROMISO HAGÁMOSLO NOSOTROS

**Observaciones**

**Tamaño** Ancho: 3 metros, alto: 2 metros

**Tipo Anuncio** MANTAS



Sistema Integral de Monitoreo de Espectaculares

Reporte de recorrido

Usuario elizabeth.hernande

Id Encuesta: 40713 - Ticket:6406 - Estatus:Autorizado

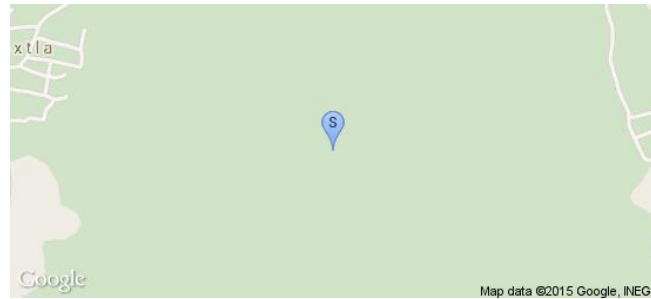
<b>Período Electoral</b>	CAMPAÑA
<b>Ámbito</b>	Federal
<b>Partido Político</b>	ENCUENTRO SOCIAL
<b>Otro Partido</b>	
<b>Nombre Candidato</b>	GENÉRICO
<b>Descripción del Cargo</b>	INSTITUCIONAL FEDERAL
<b>Otro Cargo</b>	
<b>Lema / Versión</b>	.

<b>Entidad</b>	HIDALGO
<b>Municipio</b>	SAN FELIPE ORIZATLÁN
<b>Colonia</b>	BARRIO OCTAYO AHUATITLA
<b>Calle</b>	NETZAHUALCOYOTL
<b>Número</b>	SIN NÚMERO
<b>Entre calle</b>	NETZAHUALCOYOTL
<b>Y Calle</b>	21 DE MARZO
<b>C.P.</b>	43121
<b>Referencia</b>	ESCALERAS
<b>Distritos Federales</b>	DISTRITO I
<b>Distritos Locales</b>	

**Observaciones** PEGOTE

**Tamaño** Ancho: .2 metros, alto: .1 metros

**Tipo Anuncio** PROPAGANDA UTILITARIA



Sistema Integral de Monitoreo de Espectaculares

Reporte de recorrido

Usuario elizabeth.hernande

Id Encuesta: 40715 - Ticket:6406 - Estatus: Autorizado

<b>Período Electoral</b>	CAMPAÑA
<b>Ámbito</b>	Federal
<b>Partido Político</b>	ENCUENTRO SOCIAL
<b>Otro Partido</b>	
<b>Nombre Candidato</b>	DANY ANDRADE
<b>Descripción del Cargo</b>	DIPUTADO FEDERAL
<b>Otro Cargo</b>	
<b>Lema / Versión</b>	MI ORIGEN ES COMPROMISO

<b>Entidad</b>	HIDALGO
<b>Municipio</b>	SAN FELIPE ORIZATLÁN
<b>Colonia</b>	BARRIO ACHIYOTL AHUATITLA
<b>Calle</b>	ADOLFO LOPEZ MATEOS
<b>Número</b>	SIN NUMERO
<b>Entre calle</b>	ADOLFO LOPEZ MATEOS
<b>Y Calle</b>	SIN NOMBRE
<b>C.P.</b>	43121
<b>Referencia</b>	NOVEDADES DELIZ
<b>Distritos Federales</b>	DISTRITO I
<b>Distritos Locales</b>	

**Observaciones** PEGOTE DIEZ POR VEINTE

**Tamaño** Ancho: .1 metros, alto: .1 metros

**Tipo Anuncio** PROPAGANDA UTILITARIA





Sistema Integral de Monitoreo de Espectaculares

Reporte de recorrido

Usuario elizabeth.hernande

Id Encuesta: 40717 - Ticket:6406 - Estatus: Autorizado

Período Electoral	CAMPAÑA
Ámbito	Federal
Partido Político	ENCUENTRO SOCIAL
Otro Partido	
Nombre Candidato	GENÉRICO
Descripción del Cargo	INSTITUCIONAL FEDERAL
Otro Cargo	
Lema / Versión	

Entidad	HIDALGO
Municipio	SAN FELIPE ORIZATLÁN
Colonia	ACHIYOTL AHUATITLA
Calle	ADOLFO LOPEZ MATEOS
Número	SIN NÚMERO
Entre calle	ADOLFO LOPEZ MATEOS
Y Calle	SIN NOMBRE
C.P.	43121
Referencia	MISC ITZEL
Distritos Federales	DISTRITO I
Distritos Locales	

Observaciones

Tamaño Ancho: .2 metros, alto: .1 metros

Tipo Anuncio PROPAGANDA UTILITARIA



**Sistema Integral de Monitoreo de Espectaculares**
**Reporte de recorrido**

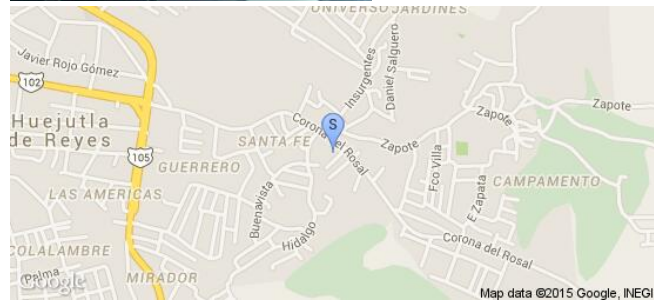
Usuario elizabeth.hernande

Id Encuesta: 41475 - Ticket:6556 - Estatus: Autorizado

**Período Electoral** CAMPAÑA  
**Ámbito** Federal

**Entidad** HIDALGO  
**Municipio** HUEJUTLA DE REYES  
**Colonia** CAMPAMENTO  
**Calle** EMILIANO ZAPATA  
**Número** SIN NUMERO  
**Entre calle** EMILIANO ZAPATA  
**Y Calle** ENTRADA A LINDA VISTA  
**C.P.** 43000  
**Referencia** MISCELANEA PAOLA  
**Distritos Federales** DISTRITO I  
**Distritos Locales**
**Partido Político** ENCUENTRO SOCIAL  
**Otro Partido**  
**Nombre Candidato** DANY ANDRADE  
**Descripción del Cargo** DIPUTADO FEDERAL  
**Otro Cargo**  
**Lema / Versión** MI ORIGEN ES COMPROMISO

**Observaciones**
**Tamaño** Ancho: .8 metros, alto: .9 metros

**Tipo Anuncio** MANTAS


Sistema Integral de Monitoreo de Espectaculares

Reporte de recorrido

Usuario elizabeth.hernande

Id Encuesta: 41476 - Ticket:6556 - Estatus: Autorizado

**Período Electoral** CAMPAÑA  
**Ámbito** Federal

**Entidad** HIDALGO  
**Municipio** HUEJUTLA DE REYES  
**Colonia** CAMPAMENTO  
**Calle** CONSTITUCIÓN  
**Número** SIN NUMERO  
**Entre calle** CONSTITUCIONAL  
**Y Calle** CUAHUCTEMOC


**Partido Político** ENCUENTRO SOCIAL  
**Otro Partido**  
**Nombre Candidato** DANY ANDRADE  
**Descripción del Cargo** DIPUTADO FEDERAL  
**Otro Cargo**  
**Lema / Versión** MI ORIGEN ES MI COMPROMISO HAGÁMOSLO NOSOTROS

**C.P.** 43000  
**Referencia** SOBRE LA CARRETERA  
**Distritos Federales** DISTRITO I  
**Distritos Locales**

**Observaciones** DOS LONAS EN LA MISMA CASA

**Tamaño** Ancho :.8 metros, alto: .9 metros

**Tipo Anuncio** MANTAS



**Sistema Integral de Monitoreo de Espectaculares**
**Reporte de recorrido**

Usuario elizabeth.hernande

Id Encuesta: 41478 - Ticket:6556 - Estatus: Autorizado


<b>Período Electoral</b>	CAMPAÑA
<b>Ámbito</b>	Federal

<b>Partido Político</b>	ENCUENTRO SOCIAL
<b>Otro Partido</b>	
<b>Nombre Candidato</b>	DANY ANDRADE
<b>Descripción del Cargo</b>	DIPUTADO FEDERAL
<b>Otro Cargo</b>	

<b>Lema / Versión</b>	MI ORIGEN ES MI COMPROMISO HAGÁMOSLO NOSOTROS
-----------------------	---

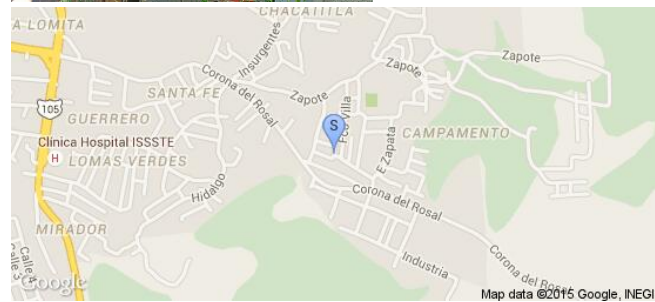
**Observaciones**

<b>Tamaño</b>	Ancho: .8 metros, alto: .9 metros
---------------	-----------------------------------



<b>Entidad</b>	HIDALGO
<b>Municipio</b>	HUEJUTLA DE REYES
<b>Colonia</b>	CAMPAMENTO
<b>Calle</b>	VENUSTIANO CARRANZA
<b>Número</b>	SIN NUMERO
<b>Entre calle</b>	VENUSTIANO CARRANZA
<b>Y Calle</b>	CONSTITUCIÓN
<b>C.P.</b>	43000
<b>Referencia</b>	FRENTE AL TEMPLO
<b>Distritos Federales</b>	DISTRITO I
<b>Distritos Locales</b>	

<b>Tipo Anuncio</b>	MANTAS
---------------------	--------



Sistema Integral de Monitoreo de Espectaculares

Reporte de recorrido

Usuario elizabeth.hernande

Id Encuesta: 41981 - Ticket:6628 - Estatus:Autorizado

Período Electoral	CAMPAÑA
Ámbito	Federal
Partido Político	ENCUENTRO SOCIAL
Otro Partido	.
Nombre Candidato	.
Descripción del Cargo	INSTITUCIONAL FEDERAL
Otro Cargo	.
Lema / Versión	.

Entidad	HIDALGO
Municipio	HUEJUTLA DE REYES
Colonia	DOMICILIO CONOCIDO RANCHO VIEJO
Calle	SIN NOMBRE
Número	SIN NUMERO
Entre calle	AV PRINCIPAL
Y Calle	SIN NOMBRE
C.P.	43000
Referencia	CERCA DE LA TELESECUNDARIA
Distritos Federales	DISTRITO I
Distritos Locales	

Observaciones

Tamaño Ancho: .8 metros, alto: .9 metros

Tipo Anuncio MANTAS



Sistema Integral de Monitoreo de Espectaculares

Reporte de recorrido

Usuario elizabeth.hernande

Id Encuesta: 41983 - Ticket:6628 - Estatus:Autorizado

<b>Período Electoral</b>	CAMPAÑA
<b>Ámbito</b>	Federal
<b>Partido Político</b>	ENCUENTRO SOCIAL
<b>Otro Partido</b>	
<b>Nombre Candidato</b>	DANY ANDRADE
<b>Descripción del Cargo</b>	DIPUTADO FEDERAL
<b>Otro Cargo</b>	
<b>Lema / Versión</b>	MI ORIGEN ES COMPROMISO

<b>Entidad</b>	HIDALGO
<b>Municipio</b>	HUEJUTLA DE REYES
<b>Colonia</b>	LOCALIDAD RANCHO VIEJO
<b>Calle</b>	AV PRINCIPAL
<b>Número</b>	SIN NÚMERO
<b>Entre calle</b>	AV PRINCIPAL
<b>Y Calle</b>	SIN NOMBRE
<b>C.P.</b>	43000
<b>Referencia</b>	ANTES DEL PUENTE
<b>Distritos Federales</b>	DISTRITO I
<b>Distritos Locales</b>	

**Observaciones**

**Tamaño** Ancho: .8 metros, alto: .9 metros

**Tipo Anuncio** MANTAS



Sistema Integral de Monitoreo de Espectaculares

Reporte de recorrido

Usuario oscar.avila

Id Encuesta: 43737 - Ticket:6864 - Estatus:Autorizado

<b>Período Electoral</b>	CAMPAÑA
<b>Ámbito</b>	Federal
<b>Partido Político</b>	ENCUENTRO SOCIAL
<b>Otro Partido</b>	
<b>Nombre Candidato</b>	NAPOLEON GONZALEZ PEREZ
<b>Descripción del Cargo</b>	DIPUTADO FEDERAL
<b>Otro Cargo</b>	
<b>Lema / Versión</b>	NO AL FUERO POLITICO #CASTIGALOS

<b>Entidad</b>	HIDALGO
<b>Municipio</b>	APAN
<b>Colonia</b>	CENTRO
<b>Calle</b>	JUAREZ ORIENTE
<b>Número</b>	SIN NUMERO
<b>Entre calle</b>	REFORMA
<b>Y Calle</b>	VICTORIA
<b>C.P.</b>	43900
<b>Referencia</b>	BARDA PERIMETRAL DE VIVIENDA SOBRE JUAREZ ORIENTE ESQUINA CON REFORMA
<b>Distritos Federales</b>	DISTRITO VII
<b>Distritos Locales</b>	

**Observaciones** SOBRE AVENIDA JUAREZ ESQUINA REFORMA

**Tamaño** Ancho: 2 metros, alto: 2 metros

**Tipo Anuncio** MANTAS



**Sistema Integral de Monitoreo de Espectaculares**
**Reporte de recorrido**

Usuario oscar.avila

Id Encuesta: 43743 - Ticket:6864 - Estatus: Autorizado

<b>Período Electoral</b>	CAMPAÑA
<b>Ámbito</b>	Federal
<b>Partido Político</b>	ENCUENTRO SOCIAL
<b>Otro Partido</b>	
<b>Nombre Candidato</b>	NAPOLEON GONZALEZ PEREZ
<b>Descripción del Cargo</b>	DIPUTADO FEDERAL
<b>Otro Cargo</b>	
<b>Lema / Versión</b>	TU TIENES EL PODER HAZLO VALER

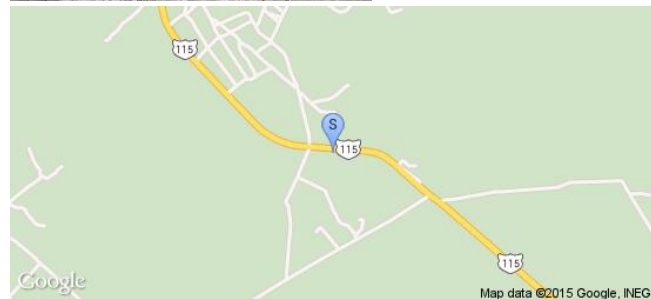
<b>Entidad</b>	HIDALGO
<b>Municipio</b>	APAN
<b>Colonia</b>	LOMAS DEL PEDREGAL
<b>Calle</b>	CARRETERA TEPEAPULCO APAN
<b>Número</b>	SIN NUMERO
<b>Entre calle</b>	SIN CALLE LATERAL
<b>Y Calle</b>	SIN CALLE LATERAL
<b>C.P.</b>	43917
<b>Referencia</b>	BARDA PERIMETRAL SOBRE CARRETERA
<b>Distritos Federales</b>	DISTRITO VII
<b>Distritos Locales</b>	

<b>Observaciones</b>	SIN OBSERVACIONES
----------------------	-------------------

<b>Tamaño</b>	Ancho: 10 metros, alto: 2 metros
---------------	----------------------------------



<b>Tipo Anuncio</b>	MUROS
---------------------	-------





Sistema Integral de Monitoreo de Espectaculares

Reporte de recorrido

Usuario oscar.avila


Id Encuesta: 43879 - Ticket:6886 - Estatus: Autorizado

Período Electoral	CAMPAÑA
Ámbito	Federal
Partido Político	ENCUENTRO SOCIAL
Otro Partido	
Nombre Candidato	GENERICO
Descripción del Cargo	INSTITUCIONAL LOCAL
Otro Cargo	
Lema / Versión	ENCUENTRO SOCIAL HIDALGO

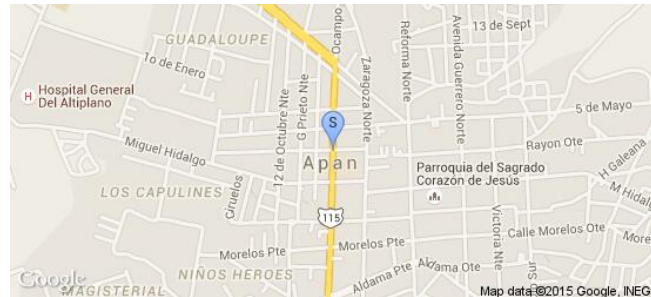
Entidad	HIDALGO
Municipio	APAN
Colonia	CENTRO
Calle	RAYON PONIENTE
Número	SIN NUMERO
Entre calle	OCAMPO NORTE
Y Calle	ZARAGOZA
C.P.	43900
Referencia	LONA A UN COSTADO DE NUTRIENTES Y MINERALES PEREZ
Distritos Federales	DISTRITO VII
Distritos Locales	

**Observaciones** LONA SOBRE RAYON PONIENTE ESQUINA CON OCAMPO NORTE

**Tamaño** Ancho: 2 metros, alto: 2 metros



**Tipo Anuncio** MANTAS



Sistema Integral de Monitoreo de Espectaculares

Reporte de recorrido

Usuario oscar.avila

Id Encuesta: 43888 - Ticket:6887 - Estatus: Autorizado

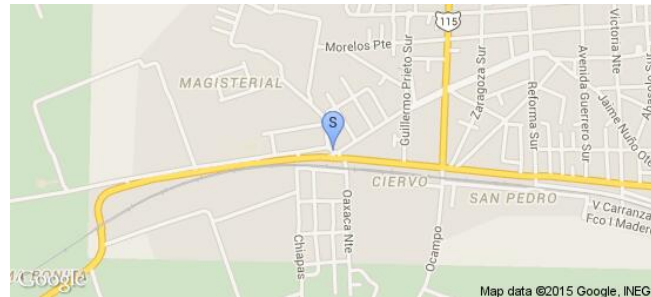
<b>Período Electoral</b>	CAMPAÑA
<b>Ámbito</b>	Federal
<b>Partido Político</b>	ENCUENTRO SOCIAL
<b>Otro Partido</b>	
<b>Nombre Candidato</b>	NAPOLEON GONZALEZ PEREZ
<b>Descripción del Cargo</b>	DIPUTADO FEDERAL
<b>Otro Cargo</b>	
<b>Lema / Versión</b>	TU TIENES EL PODER HAZLO VALOR

<b>Entidad</b>	HIDALGO
<b>Municipio</b>	APAN
<b>Colonia</b>	MAGISTERIAL
<b>Calle</b>	JUAREZ
<b>Número</b>	SIN NUMERO
<b>Entre calle</b>	ALDAMA
<b>Y Calle</b>	PROLONGACIÓN ALDAMA
<b>C.P.</b>	43907
<b>Referencia</b>	FRENTE A JARDIN PUBLICO
<b>Distritos Federales</b>	DISTRITO VII
<b>Distritos Locales</b>	

**Observaciones** BARDA PERIMETRAL DE VIVIENDA

**Tamaño** Ancho: 9 metros, alto: 1.4 metros

**Tipo Anuncio** MUROS



Sistema Integral de Monitoreo de Espectaculares

Reporte de recorrido

Usuario oscar.avila

Id Encuesta: 43889 - Ticket:6887 - Estatus: Autorizado

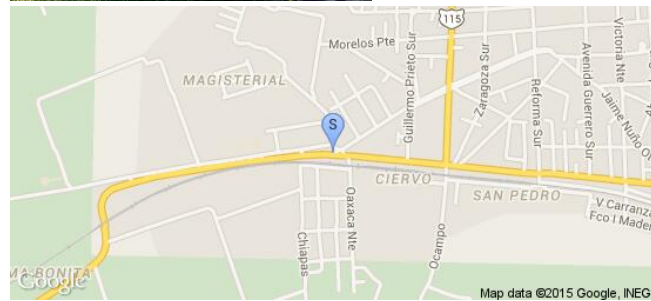
<b>Período Electoral</b>	CAMPAÑA
<b>Ámbito</b>	Federal
<b>Partido Político</b>	ENCUENTRO SOCIAL
<b>Otro Partido</b>	
<b>Nombre Candidato</b>	NAPOLEON GONZALEZ PEREZ
<b>Descripción del Cargo</b>	DIPUTADO FEDERAL
<b>Otro Cargo</b>	
<b>Lema / Versión</b>	TU TIENES EL PODER HAZLO VALER

<b>Entidad</b>	HIDALGO
<b>Municipio</b>	APAN
<b>Colonia</b>	MAGISTERIAL
<b>Calle</b>	CARRETERA APAN CALPULALPAN
<b>Número</b>	SIN NUMERO
<b>Entre calle</b>	PROLONGACIÓN ALDAMA
<b>Y Calle</b>	SIN CALLE LATERAL
<b>C.P.</b>	43907
<b>Referencia</b>	BARDA PERIMETRAL DE VIVIENDA
<b>Distritos Federales</b>	DISTRITO VII
<b>Distritos Locales</b>	

**Observaciones** SIN OBSERVACIONES

**Tamaño** Ancho: 9 metros, alto: 1.6 metros

**Tipo Anuncio** MUROS



Sistema Integral de Monitoreo de Espectaculares

Reporte de recorrido

Usuario oscar.avila

Id Encuesta: 43912 - Ticket:6890 - Estatus: Autorizado

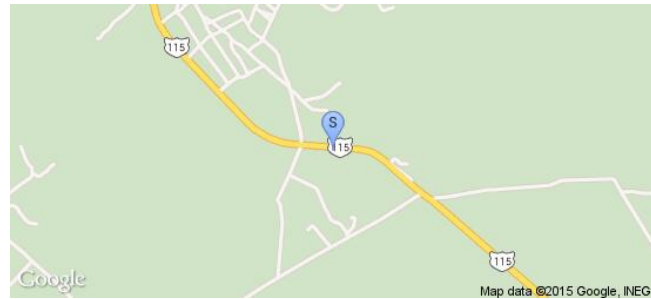
<b>Período Electoral</b>	CAMPAÑA
<b>Ámbito</b>	Federal
<b>Partido Político</b>	ENCUENTRO SOCIAL
<b>Otro Partido</b>	
<b>Nombre Candidato</b>	NAPOLEON GONZALEZ PEREZ
<b>Descripción del Cargo</b>	DIPUTADO FEDERAL
<b>Otro Cargo</b>	
<b>Lema / Versión</b>	TU TIENES EL PODER HAZLO VALER

<b>Entidad</b>	HIDALGO
<b>Municipio</b>	APAN
<b>Colonia</b>	LOMAS DEL PEDREGAL
<b>Calle</b>	CARRETERA TEPEAPULCO APAN
<b>Número</b>	SIN NUMERO
<b>Entre calle</b>	SIN CALLE LATERAL
<b>Y Calle</b>	SIN CALLE LATERAL
<b>C.P.</b>	43917
<b>Referencia</b>	BARDA PERIMETRAL JUNTO A CARRETERA
<b>Distritos Federales</b>	DISTRITO VII
<b>Distritos Locales</b>	

**Observaciones** SIN OBSERVACIONES

**Tamaño** Ancho: 10 metros, alto: 2 metros

**Tipo Anuncio** MUROS



**Sistema Integral de Monitoreo de Espectaculares**
**Reporte de recorrido**

Usuario oscar.avila

Id Encuesta: 43913 - Ticket:6890 - Estatus: Autorizado

<b>Período Electoral</b>	CAMPAÑA
<b>Ámbito</b>	Federal
<b>Partido Político</b>	ENCUENTRO SOCIAL
<b>Otro Partido</b>	
<b>Nombre Candidato</b>	NAPOLEON GONZALEZ PEREZ
<b>Descripción del Cargo</b>	DIPUTADO FEDERAL
<b>Otro Cargo</b>	
<b>Lema / Versión</b>	TU TIENES EL PODER HAZLO VALER

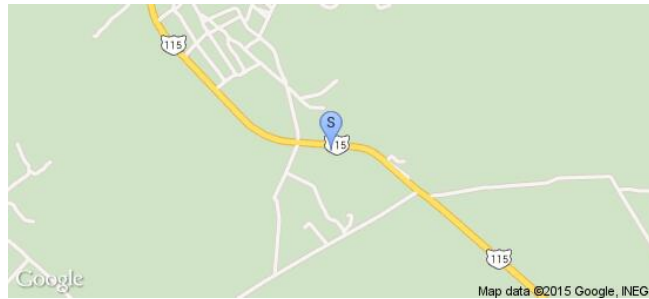
<b>Entidad</b>	HIDALGO
<b>Municipio</b>	APAN
<b>Colonia</b>	LOMAS DEL PEDREGAL
<b>Calle</b>	CARRETERA APAN TEPEAPULCO
<b>Número</b>	SIN NUMERO
<b>Entre calle</b>	SIN CALLE LATERAL
<b>Y Calle</b>	SIN CALLE LATERAL
<b>C.P.</b>	43917
<b>Referencia</b>	BARDA PERIMETRAL JUNTO A CARRETERA
<b>Distritos Federales</b>	DISTRITO VII
<b>Distritos Locales</b>	

<b>Observaciones</b>	SIN OBSERVACIONES
----------------------	-------------------

<b>Tamaño</b>	Ancho: 10 metros, alto: 2 metros
---------------	----------------------------------



<b>Tipo Anuncio</b>	MUROS
---------------------	-------



**Sistema Integral de Monitoreo de Espectaculares**
**Reporte de recorrido**

Usuario oscar.avila

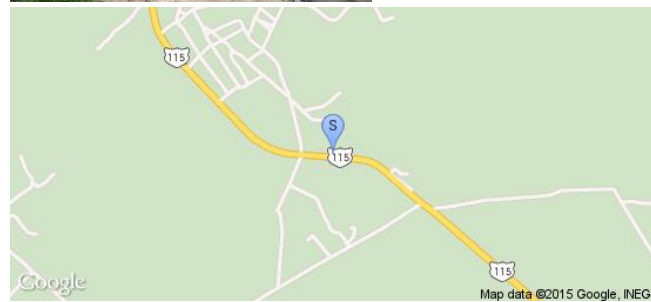
Id Encuesta: 43914 - Ticket:6890 - Estatus:Autorizado

<b>Período Electoral</b>	CAMPAÑA
<b>Ámbito</b>	Federal
<b>Partido Político</b>	ENCUENTRO SOCIAL
<b>Otro Partido</b>	
<b>Nombre Candidato</b>	NAPOLEON GONZALEZ PEREZ
<b>Descripción del Cargo</b>	DIPUTADO FEDERAL
<b>Otro Cargo</b>	
<b>Lema / Versión</b>	TU TIENES EL PODER HAZLO VALER

<b>Entidad</b>	HIDALGO
<b>Municipio</b>	APAN
<b>Colonia</b>	LOMAS DEL PEDREGAL
<b>Calle</b>	CARRETERA APAN TEPEAPULCO
<b>Número</b>	SIN NÚMERO
<b>Entre calle</b>	SIN CALLE LATERAL
<b>Y Calle</b>	SIN CALLE LATERAL
<b>C.P.</b>	43917
<b>Referencia</b>	BARDA PERIMETRAL JUNTO A CARRETERA LO
<b>Distritos Federales</b>	DISTRITO VII
<b>Distritos Locales</b>	

**Observaciones** SIN OBSERVACIONES

**Tamaño** Ancho: 10 metros, alto: 2 metros

**Tipo Anuncio** MUROS


Sistema Integral de Monitoreo de Espectaculares

Reporte de recorrido

Usuario oscar.avila

Id Encuesta: 44071 - Ticket:6911 - Estatus: Autorizado

**Período Electoral** CAMPAÑA  
**Ámbito** Federal

**Partido Político** ENCUENTRO SOCIAL  
**Otro Partido**  
**Nombre Candidato** GENERICO  
**Descripción del Cargo** INSTITUCIONAL LOCAL

**Otro Cargo**  
**Lema / Versión** COMITE DISTRITAL TEPEAPULCO

**Observaciones** JUNTO A SALON DE EVENTOS VILLA SAN NICOLAS

**Entidad** HIDALGO  
**Municipio** TEPEAPULCO  
**Colonia** DEL TRABAJO  
**Calle** AVENIDA FELIPE ANGELES  
**Número** SIN NUMERO  
**Entre calle** PORFIRIO DIAZ  
**Y Calle** GALEANA  
**C.P.** 43976  
**Referencia** OFICINAS DISTRITALES DEL INSTITUTO POLITICO  
**Distritos Federales** DISTRITO VII  
**Distritos Locales**

**Tamaño** Ancho: 8 metros, alto: .6 metros

**Tipo Anuncio** MANTAS



Sistema Integral de Monitoreo de Espectaculares

Reporte de recorrido

Usuario oscar.avila

Id Encuesta: 44072 - Ticket:6911 - Estatus:Autorizado

<b>Período Electoral</b>	CAMPAÑA
<b>Ámbito</b>	Federal
<b>Partido Político</b>	ENCUENTRO SOCIAL
<b>Otro Partido</b>	
<b>Nombre Candidato</b>	GENERICO
<b>Descripción del Cargo</b>	INSTITUCIONAL FEDERAL
<b>Otro Cargo</b>	
<b>Lema / Versión</b>	LOGOTIPO DEL PARTIDO

<b>Entidad</b>	HIDALGO
<b>Municipio</b>	TEPEAPULCO
<b>Colonia</b>	DEL TRABAJO
<b>Calle</b>	AVENIDA FELIPE ANGELES
<b>Número</b>	SIN NÚMERO
<b>Entre calle</b>	PORFIRIO DIAZ
<b>Y Calle</b>	GALEANA
<b>C.P.</b>	43976
<b>Referencia</b>	OFICINAS DISTRIALES DEL INSTITUTO POLITICO
<b>Distritos Federales</b>	DISTRITO VII
<b>Distritos Locales</b>	

**Observaciones** SIN OBSERVACIONES

**Tamaño** Ancho: 1 metros, alto: .6 metros

**Tipo Anuncio** PROPAGANDA UTILITARIA





Sistema Integral de Monitoreo de Espectaculares

Reporte de recorrido

Usuario oscar.avila

Id Encuesta: 45183 - Ticket:7101 - Estatus:Autorizado

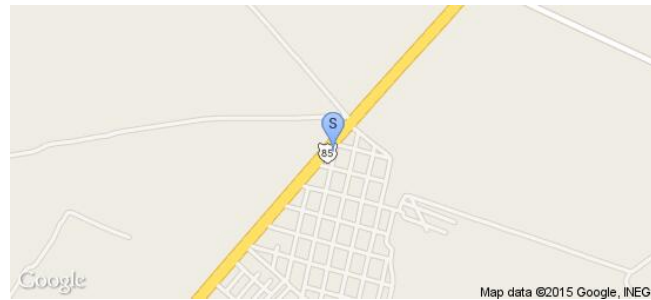
<b>Período Electoral</b>	CAMPAÑA
<b>Ámbito</b>	Federal
<b>Partido Político</b>	ENCUENTRO SOCIAL
<b>Otro Partido</b>	
<b>Nombre Candidato</b>	NAPOLEON GONZALEZ PEREZ
<b>Descripción del Cargo</b>	DIPUTADO FEDERAL
<b>Otro Cargo</b>	
<b>Lema / Versión</b>	TU TIENES EL PODER HAZLO VALER

<b>Entidad</b>	HIDALGO
<b>Municipio</b>	TOLCAYUCA
<b>Colonia</b>	FELIPE ANGELES
<b>Calle</b>	ADOLFO LOPEZ MATEOS
<b>Número</b>	SIN NUMERO
<b>Entre calle</b>	BENITO JUAREZ
<b>Y Calle</b>	CARRETERA MEXICO PACHUCA
<b>C.P.</b>	43875
<b>Referencia</b>	BARDA DE VIVIENDA JUNTO A CARRETERA MEXICO PACHUCA
<b>Distritos Federales</b>	DISTRITO VII
<b>Distritos Locales</b>	

**Observaciones** SIN OBSERVACIONES

**Tamaño** Ancho: 11 metros, alto: 2.8 metros

**Tipo Anuncio** MUROS



Sistema Integral de Monitoreo de Espectaculares

Reporte de recorrido

Usuario oscar.avila

Id Encuesta: 45184 - Ticket:7101 - Estatus:Autorizado

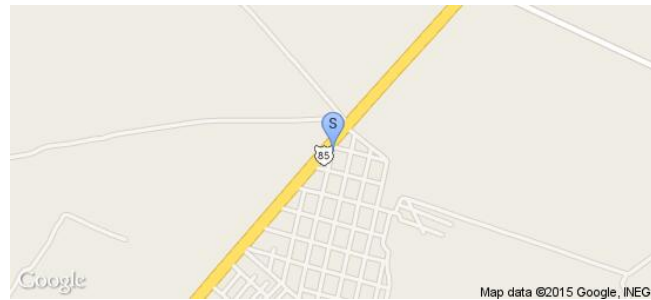

Período Electoral	CAMPAÑA
Ámbito	Federal
Partido Político	ENCUENTRO SOCIAL
Otro Partido	
Nombre Candidato	NAPOLEON GONZALEZ PEREZ
Descripción del Cargo	DIPUTADO FEDERAL
Otro Cargo	
Lema / Versión	NAPOLEON GONZALEZ PEREZ

Entidad	HIDALGO
Municipio	TOLCAYUCA
Colonia	FELIPE ANGELES
Calle	ADOLFO LOPEZ MATEOS
Número	SIN NUMERO
Entre calle	BENITO JUAREZ
Y Calle	CARRETERA MEXICO PACHUCA
C.P.	43875
Referencia	PARED DE VIVIENDA JUNTO A CARRETERA MEXICO PACHUCA
Distritos Federales	DISTRITO VII
Distritos Locales	

Observaciones SIN OBSERVACIONES

Tamaño Ancho: 9 metros, alto: 2.3 metros

Tipo Anuncio MUROS



Sistema Integral de Monitoreo de Espectaculares

Reporte de recorrido

Usuario oscar.avila

Id Encuesta: 45185 - Ticket:7101 - Estatus: Autorizado

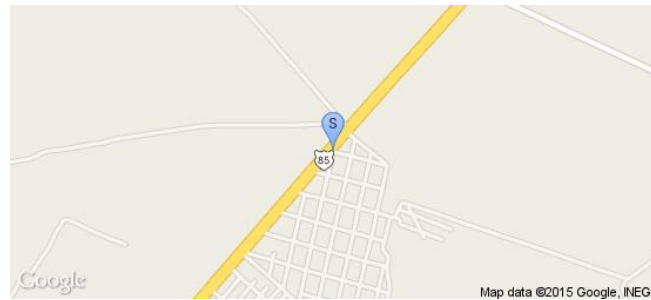

<b>Período Electoral</b>	CAMPAÑA
<b>Ámbito</b>	Federal
<b>Partido Político</b>	ENCUENTRO SOCIAL
<b>Otro Partido</b>	
<b>Nombre Candidato</b>	NAPOLEON GONZALEZ PEREZ
<b>Descripción del Cargo</b>	DIPUTADO FEDERAL
<b>Otro Cargo</b>	
<b>Lema / Versión</b>	NO AL FUERO POLITICO #CASTIGALOS

<b>Entidad</b>	HIDALGO
<b>Municipio</b>	TOLCAYUCA
<b>Colonia</b>	FELIPE ANGELES
<b>Calle</b>	ADOLFO LOPEZ MATEOS
<b>Número</b>	SIN NUMERO
<b>Entre calle</b>	BENITO JUAREZ
<b>Y Calle</b>	CARRETERA MEXICO PACHUCA
<b>C.P.</b>	43875
<b>Referencia</b>	LONA EN VIVIENDA JUNTO A CARRETERA MEXICO PACHUCA
<b>Distritos Federales</b>	DISTRITO VII
<b>Distritos Locales</b>	

**Observaciones** SIN OBSERVACIONES

**Tamaño** Ancho: 3 metros, alto: 3 metros

**Tipo Anuncio** MANTAS



Sistema Integral de Monitoreo de Espectaculares

Reporte de recorrido

Usuario oscar.avila

Id Encuesta: 45186 - Ticket:7101 - Estatus: Autorizado

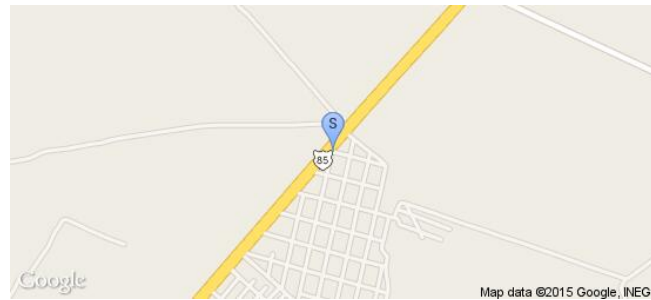
<b>Período Electoral</b>	CAMPAÑA
<b>Ámbito</b>	Federal
<b>Partido Político</b>	ENCUENTRO SOCIAL
<b>Otro Partido</b>	
<b>Nombre Candidato</b>	PROPAGANDA INSTITUCIONAL FEDERAL
<b>Descripción del Cargo</b>	INSTITUCIONAL FEDERAL
<b>Otro Cargo</b>	
<b>Lema / Versión</b>	HAGAMOSLO NOSOTROS

<b>Entidad</b>	HIDALGO
<b>Municipio</b>	TOLCAYUCA
<b>Colonia</b>	FELIPE ANGELES
<b>Calle</b>	MIGUEL HIDALGO
<b>Número</b>	SIN NUMERO
<b>Entre calle</b>	CARRETERA MEXICO PACHUCA
<b>Y Calle</b>	BENITO JUAREZ
<b>C.P.</b>	43875
<b>Referencia</b>	PARED DE VIVIENDA JUNTO A CARRETERA MEXICO PACHUCA
<b>Distritos Federales</b>	DISTRITO VII
<b>Distritos Locales</b>	

**Observaciones** SIN OBSERVACIONES

**Tamaño** Ancho: 19 metros, alto: 2.3 metros

**Tipo Anuncio** MUROS



Sistema Integral de Monitoreo de Espectaculares

Reporte de recorrido

Usuario oscar.avila

Id Encuesta: 55540 - Ticket:17161 - Estatus: Autorizado



<b>Período Electoral</b>	CAMPAÑA
<b>Ámbito</b>	Federal
<b>Partido Político</b>	ENCUENTRO SOCIAL
<b>Otro Partido</b>	
<b>Nombre Candidato</b>	NAPOLEON GONZALEZ PEREZ
<b>Descripción del Cargo</b>	DIPUTADO FEDERAL
<b>Otro Cargo</b>	
<b>Lema / Versión</b>	POR LA RECUPERACIÓN DE LOS VALORES FAMILIARES

<b>Entidad</b>	HIDALGO
<b>Municipio</b>	TIZAYUCA
<b>Colonia</b>	BARRIO ATEMPA
<b>Calle</b>	AVENIDA JUAREZ
<b>Número</b>	30
<b>Entre calle</b>	HEROES
<b>Y Calle</b>	JUAREZ SUR
<b>C.P.</b>	43808
<b>Referencia</b>	ESPECTACULAR FRENTE A BANORTE
<b>Distritos Federales</b>	DISTRITO VII
<b>Distritos Locales</b>	

**Observaciones** SIN OBSERVACIONES

**Tamaño** Ancho: 6 metros, alto: 3 metros

**Tipo Anuncio** PANORÁMICOS



Sistema Integral de Monitoreo de Espectaculares

Reporte de recorrido

Usuario fernando.zambrano

Id Encuesta: 57530 - Ticket:17430 - Estatus: Autorizado

**Período Electoral** CAMPAÑA  
**Ámbito** Federal

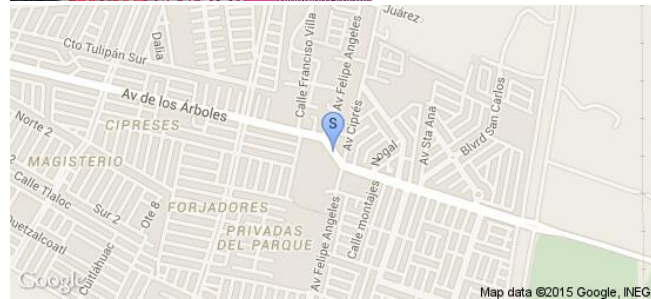
**Entidad** HIDALGO  
**Municipio** MINERAL DE LA REFORMA  
**Colonia** EL ROBLE  
**Calle** AV DE LOS ARBOLES  
**Número** S/N  
**Entre calle** CIPRES  
**Y Calle** SIN NOMBRE  
**C.P.** 42083  
**Referencia** EN BODEGA DE MATERIALES  
**Distritos Federales** DISTRITO VI  
**Distritos Locales**

**Partido Político** ENCUENTRO SOCIAL  
**Otro Partido**  
**Nombre Candidato** NATIVIDAD CASTREJÓN  
**Descripción del Cargo** DIPUTADO FEDERAL  
**Otro Cargo**  
**Lema / Versión** CUENTA CONMIGO

**Observaciones** SEGURO DE DESEMPLEO PARA JEFAS DE FAMILIA

**Tamaño** Ancho: 2 metros, alto: 2 metros

**Tipo Anuncio** MANTAS



Sistema Integral de Monitoreo de Espectaculares

Reporte de recorrido

Usuario fernando.zambrano

Id Encuesta: 57531 - Ticket:17430 - Estatus:Autorizado

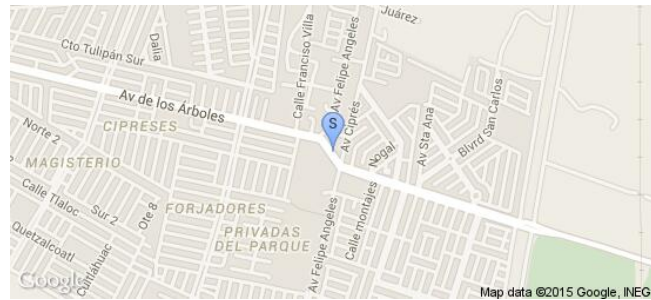
Período Electoral	CAMPAÑA
Ámbito	Federal
Partido Político	ENCUENTRO SOCIAL
Otro Partido	
Nombre Candidato	NATIVIDAD CASTREJÓN
Descripción del Cargo	DIPUTADO FEDERAL
Otro Cargo	
Lema / Versión	CUENTA CONMIGO

Entidad	HIDALGO
Municipio	MINERAL DE LA REFORMA
Colonia	EL ROBLE
Calle	AV DE LOS ARBOLES
Número	S/N
Entre calle	CIPRES
Y Calle	SIN NOMBRE
C.P.	42083
Referencia	EN BODEGA DE MATERIALES DE CONSTRUCCION
Distritos Federales	DISTRITO VI
Distritos Locales	

Observaciones INCLUSION LABORAL PARA JOVENES

Tamaño Ancho: 2 metros, alto: 2 metros

Tipo Anuncio MANTAS



**Sistema Integral de Monitoreo de Espectaculares**
**Reporte de recorrido**

Usuario oscar.avila

Id Encuesta: 8373 - Ticket:1671 - Estatus: Autorizado

<b>Período Electoral</b>	CAMPAÑA
<b>Ámbito</b>	Federal
<b>Partido Político</b>	ENCUENTRO SOCIAL
<b>Otro Partido</b>	
<b>Nombre Candidato</b>	GENERICO
<b>Descripción del Cargo</b>	INSTITUCIONAL FEDERAL
<b>Otro Cargo</b>	
<b>Lema / Versión</b>	.

<b>Entidad</b>	HIDALGO
<b>Municipio</b>	APAN
<b>Colonia</b>	INDEPENDENCIA
<b>Calle</b>	RAYON PONIENTE
<b>Número</b>	42
<b>Entre calle</b>	OCAMPO NORTE
<b>Y Calle</b>	ESQUINA OCAMPO
<b>C.P.</b>	43909
<b>Referencia</b>	RAZON SOCIAL NUTRIMENTOS Y MINERALES PEREZ
<b>Distritos Federales</b>	DISTRITO VII
<b>Distritos Locales</b>	

<b>Observaciones</b>	SIN OBSERVACIONES
----------------------	-------------------

<b>Tamaño</b>	Ancho: 1.3 metros, alto: 1.3 metros
---------------	-------------------------------------



<b>Tipo Anuncio</b>	MANTAS
---------------------	--------





**Sistema Integral de Monitoreo de Espectaculares**
**Reporte de recorrido**

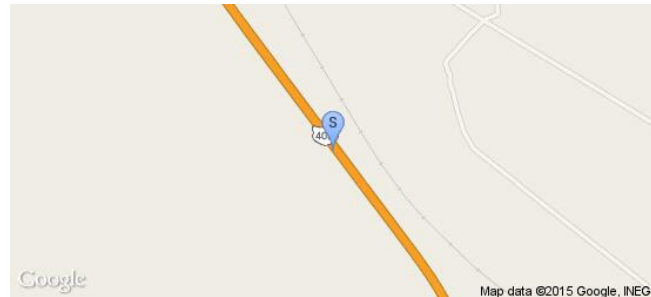
Usuario oscar.avila

Id Encuesta: 8376 - Ticket:1671 - Estatus: Autorizado

<b>Período Electoral</b>	CAMPAÑA
<b>Ámbito</b>	Federal
<b>Partido Político</b>	ENCUENTRO SOCIAL
<b>Otro Partido</b>	
<b>Nombre Candidato</b>	NAPOLEON GONZÁLEZ PÉREZ
<b>Descripción del Cargo</b>	DIPUTADO FEDERAL
<b>Otro Cargo</b>	
<b>Lema / Versión</b>	TU TIENES EL PODER HAZLO VALER
<b>Observaciones</b>	SIN OBSERVACIONES

<b>Entidad</b>	HIDALGO
<b>Municipio</b>	APAN
<b>Colonia</b>	MAGISTERIAL
<b>Calle</b>	ALDAMA
<b>Número</b>	SIN NUMERO
<b>Entre calle</b>	ZARAGOZA SUR
<b>Y Calle</b>	JUAREZ
<b>C.P.</b>	43907
<b>Referencia</b>	FRENTE A RAZON SOCIAL TRES SIGLOS
<b>Distritos Federales</b>	DISTRITO VII
<b>Distritos Locales</b>	

**Tamaño** Ancho: 9 metros, alto: 1.6 metros

**Tipo Anuncio** MUROS


Sistema Integral de Monitoreo de Espectaculares

Reporte de recorrido

Usuario oscar.avila

Id Encuesta: 8377 - Ticket:1671 - Estatus: Autorizado

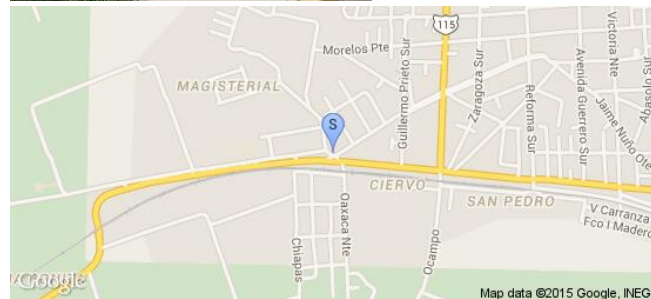
<b>Período Electoral</b>	CAMPAÑA
<b>Ámbito</b>	Federal
<b>Partido Político</b>	ENCUENTRO SOCIAL
<b>Otro Partido</b>	
<b>Nombre Candidato</b>	NAPOLEON GONZÁLEZ PÉREZ
<b>Descripción del Cargo</b>	DIPUTADO FEDERAL
<b>Otro Cargo</b>	
<b>Lema / Versión</b>	TÚ TIENES EL PODER HAZLO VALER

<b>Entidad</b>	HIDALGO
<b>Municipio</b>	APAN
<b>Colonia</b>	MAGISTERIAL
<b>Calle</b>	CARRETERA APAN CALPULALPAN
<b>Número</b>	SIN NUMERO
<b>Entre calle</b>	ALDAMA
<b>Y Calle</b>	PROLANGACION ALDAMA
<b>C.P.</b>	43907
<b>Referencia</b>	FRENTE A RAZON SOCIAL TRES SIGLOS
<b>Distritos Federales</b>	DISTRITO VII
<b>Distritos Locales</b>	

**Observaciones** SIN OBSERVACIONES

**Tamaño** Ancho: 9 metros, alto: 1.4 metros

**Tipo Anuncio** MUROS



**Sistema Integral de Monitoreo de Espectaculares**
**Reporte de recorrido**

Usuario oscar.avila

Id Encuesta: 8627 - Ticket:1722 - Estatus: Autorizado

<b>Período Electoral</b>	CAMPAÑA
<b>Ámbito</b>	Federal
<b>Partido Político</b>	ENCUENTRO SOCIAL
<b>Otro Partido</b>	
<b>Nombre Candidato</b>	NAPOLEON GONZÁLEZ PÉREZ
<b>Descripción del Cargo</b>	DIPUTADO FEDERAL
<b>Otro Cargo</b>	
<b>Lema / Versión</b>	TÚ TIENES EL PODER HAZLO VALER

<b>Entidad</b>	HIDALGO
<b>Municipio</b>	APAN
<b>Colonia</b>	LOMAS DEL PEDREGAL
<b>Calle</b>	CARRETETA TEPEAPULCO APAN
<b>Número</b>	SIN NUMERO
<b>Entre calle</b>	SIN CALLE LATERAL, SOBRE LA CARRETERA TEPEAPULCO APAN
<b>Y Calle</b>	SIN NOMBRE
<b>C.P.</b>	43917
<b>Referencia</b>	CASA EN CONSTRUCCION
<b>Distritos Federales</b>	DISTRITO VII
<b>Distritos Locales</b>	

**Observaciones** SIN OBSERVACIONES

**Tamaño** Ancho: 11 metros, alto: 2.1 metros

**Tipo Anuncio** MUROS


Sistema Integral de Monitoreo de Espectaculares

Reporte de recorrido

Usuario oscar.avila

Id Encuesta: 8628 - Ticket:1722 - Estatus: Autorizado

<b>Período Electoral</b>	CAMPAÑA
<b>Ámbito</b>	Federal
<b>Partido Político</b>	ENCUENTRO SOCIAL
<b>Otro Partido</b>	
<b>Nombre Candidato</b>	NAPOLEON GONZÁLEZ PÉREZ
<b>Descripción del Cargo</b>	DIPUTADO FEDERAL
<b>Otro Cargo</b>	
<b>Lema / Versión</b>	TÚ TIENES EL PODER HAZLO VALER

<b>Entidad</b>	HIDALGO
<b>Municipio</b>	APAN
<b>Colonia</b>	LOMAS DEL PEDREGAL
<b>Calle</b>	CARRETERA TEPEAPULCO APAN
<b>Número</b>	SIN NUMERO
<b>Entre calle</b>	SIN CALLE LATERAL, SOBRE CARRETERA TEPEAPULCO APAN
<b>Y Calle</b>	SIN NOMBRE
<b>C.P.</b>	43917
<b>Referencia</b>	FRENTE A CASA EN CONSTRUCCION
<b>Distritos Federales</b>	DISTRITO VII
<b>Distritos Locales</b>	

**Observaciones** SIN OBSERVACIONES

**Tamaño** Ancho: 11 metros, alto: 2.1 metros

**Tipo Anuncio** MUROS



Sistema Integral de Monitoreo de Espectaculares

Reporte de recorrido

Usuario oscar.avila

Id Encuesta: 8629 - Ticket:1722 - Estatus:Autorizado

<b>Período Electoral</b>	CAMPAÑA
<b>Ámbito</b>	Federal
<b>Partido Político</b>	ENCUENTRO SOCIAL
<b>Otro Partido</b>	
<b>Nombre Candidato</b>	NAPOLEON GONZÁLEZ PÉREZ
<b>Descripción del Cargo</b>	DIPUTADO FEDERAL
<b>Otro Cargo</b>	
<b>Lema / Versión</b>	TÚ TIENES EL PODER HAZLO VALER

<b>Entidad</b>	HIDALGO
<b>Municipio</b>	APAN
<b>Colonia</b>	LOMAS DEL PEDREGAL
<b>Calle</b>	CARRETERA APAN TEPEAPULCO
<b>Número</b>	SIN NUMERO
<b>Entre calle</b>	SIN CALLE LATERAL, SOBRE CARRETERA APAN TEPEAPULCO
<b>Y Calle</b>	SIN NOMBRE
<b>C.P.</b>	43917
<b>Referencia</b>	CASA EN CONSTRUCCION
<b>Distritos Federales</b>	DISTRITO VII
<b>Distritos Locales</b>	

**Observaciones** SIN OBSERVACIONES

**Tamaño** Ancho: 11 metros, alto: 2.1 metros

**Tipo Anuncio** MUROS



Sistema Integral de Monitoreo de Espectaculares

Reporte de recorrido

Usuario oscar.avila

Id Encuesta: 8630 - Ticket:1722 - Estatus: Autorizado

<b>Período Electoral</b>	CAMPAÑA
<b>Ámbito</b>	Federal
<b>Partido Político</b>	ENCUENTRO SOCIAL
<b>Otro Partido</b>	
<b>Nombre Candidato</b>	NAPOLEON GONZÁLEZ PÉREZ
<b>Descripción del Cargo</b>	DIPUTADO FEDERAL
<b>Otro Cargo</b>	
<b>Lema / Versión</b>	TÚ TIENES EL PODER HAZLO VALER

<b>Entidad</b>	HIDALGO
<b>Municipio</b>	APAN
<b>Colonia</b>	LOMAS DEL PEDREGAL
<b>Calle</b>	CARRETERA APAN TEPEAPULCO
<b>Número</b>	SIN NUMERO
<b>Entre calle</b>	SIN CALLE LATERAL, SOBRE CARRETARA APAN TEPEAPULCO
<b>Y Calle</b>	SIN NOMBRE
<b>C.P.</b>	43917
<b>Referencia</b>	CASA EN CONSTRUCCION
<b>Distritos Federales</b>	DISTRITO VII
<b>Distritos Locales</b>	

**Observaciones** SIN OBSERVACIONES

**Tamaño** Ancho: 11 metros, alto: 2.1 metros

**Tipo Anuncio** MUROS



**Sistema Integral de Monitoreo de Espectaculares**
**Reporte de recorrido**

Usuario oscar.avila

Id Encuesta: 9697 - Ticket:1898 - Estatus: Autorizado

<b>Período Electoral</b>	CAMPAÑA
<b>Ámbito</b>	Federal
<b>Partido Político</b>	ENCUENTRO SOCIAL
<b>Otro Partido</b>	
<b>Nombre Candidato</b>	GENÉRICO
<b>Descripción del Cargo</b>	INSTITUCIONAL FEDERAL
<b>Otro Cargo</b>	
<b>Lema / Versión</b>	.

<b>Entidad</b>	HIDALGO
<b>Municipio</b>	TEPEAPULCO
<b>Colonia</b>	DEL TRABAJO
<b>Calle</b>	AVENIDA FELIPE ANGELES
<b>Número</b>	57
<b>Entre calle</b>	MARIANO ESCOBEDO
<b>Y Calle</b>	BELISARIO DOMINGUEZ
<b>C.P.</b>	43976
<b>Referencia</b>	EN RAZON SOCIAL SALON DE EVENTOS SOCIALES VILLA SAN NICOLAS
<b>Distritos Federales</b>	DISTRITO VII
<b>Distritos Locales</b>	

<b>Observaciones</b>	OFICINAS DISTRIALES DEL INSTITUTO POLITICO
----------------------	---

**Tamaño** Ancho: 7 metros, alto: 1 metros

**Tipo Anuncio** MANTAS


Sistema Integral de Monitoreo de Espectaculares

Reporte de recorrido

Usuario sara.chavez

Id Encuesta: 1145 - Ticket:233 - Estatus:Autorizado

Período Electoral	CAMPAÑA
Ámbito	Federal
Partido Político	ENCUENTRO SOCIAL
Otro Partido	
Nombre Candidato	.
Descripción del Cargo	INSTITUCIONAL FEDERAL
Otro Cargo	
Lema / Versión	EL PARTIDO JOVEN Y HONRADO

Entidad	JALISCO
Municipio	GUADALAJARA
Colonia	TETLAN
Calle	RUBLO
Número	4229
Entre calle	AV MALECÓN
Y Calle	JOSEFA ORTIZ
C.P.	44770
Referencia	PARQUE SOLIDARIDAD
Distritos Federales	DISTRITO XI
Distritos Locales	DISTRITO XI

Observaciones GENERICO PES

Tamaño Ancho: 6 metros, alto: 2 metros

Tipo Anuncio MUROS





Sistema Integral de Monitoreo de Espectaculares

Reporte de recorrido

Usuario diana.arce

Id Encuesta: 22786 - Ticket:3920 - Estatus: Autorizado

Período Electoral	CAMPAÑA
Ámbito	Federal
Partido Político	ENCUENTRO SOCIAL
Otro Partido	
Nombre Candidato	.
Descripción del Cargo	INSTITUCIONAL FEDERAL
Otro Cargo	
Lema / Versión	EL PARTIDO JOVEN Y HONRADO

Entidad	JALISCO
Municipio	SAN PEDRO TLAQUEPAQUE
Colonia	LOMAS DE TLAQUEPAQUE
Calle	LAZARO CARDENAS
Número	SIN NUMERO
Entre calle	PROGRESO
Y Calle	PROGRESO
C.P.	45559
Referencia	BARDA PINTADA A UN LADO DE UNA PENSIÓN
Distritos Federales	DISTRITO XVI
Distritos Locales	

Observaciones

Tamaño Ancho: 6 metros, alto: 2 metros

Tipo Anuncio MUROS



**Sistema Integral de Monitoreo de Espectaculares**
**Reporte de recorrido**

Usuario marcelino.solano

Id Encuesta: 22901 - Ticket:3934 - Estatus: Autorizado

**Período Electoral** CAMPAÑA  
**Ámbito** Federal

**Partido Político** ENCUENTRO SOCIAL  
**Otro Partido**  
**Nombre Candidato** INSTITUCIONAL  
**Descripción del Cargo** INSTITUCIONAL FEDERAL

**Otro Cargo**  
**Lema / Versión** ESTA FAMILIA APOYA A ENCUENTRO SOCIAL

**Observaciones**

**Tamaño** Ancho: 1 metros, alto: 1 metros



**Entidad** JALISCO  
**Municipio** ZAPOTLÁN EL GRANDE  
**Colonia** CENTRO  
**Calle** DARIO VARGAS  
**Número** 154  
**Entre calle** CUAUHTEMOC  
**Y Calle** GREGORIA RAMIREZ MORALES  
**C.P.** 49000  
**Referencia** ESQUINA  
**Distritos Federales** DISTRITO XIX  
**Distritos Locales**

**Tipo Anuncio** MANTAS



Sistema Integral de Monitoreo de Espectaculares

Reporte de recorrido

Usuario marisela.cueva

Id Encuesta: 23396 - Ticket:3993 - Estatus: Autorizado

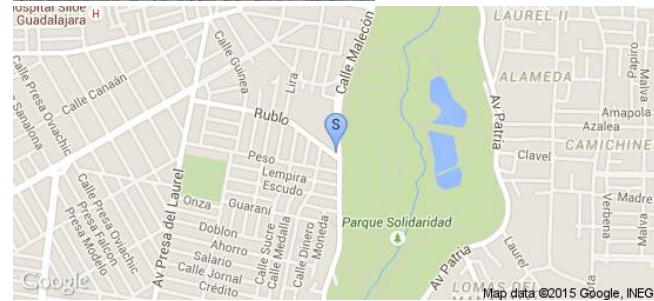
Período Electoral	CAMPAÑA
Ámbito	Federal
Partido Político	ENCUENTRO SOCIAL
Otro Partido	
Nombre Candidato	.
Descripción del Cargo	INSTITUCIONAL FEDERAL
Otro Cargo	
Lema / Versión	EL PARTIDO JOVEN Y HONRADO

Entidad	JALISCO
Municipio	GUADALAJARA
Colonia	BENITO JUÁREZ
Calle	RUBLO
Número	SN
Entre calle	RUBLO
Y Calle	MALECON
C.P.	44770
Referencia	S
Distritos Federales	DISTRITO XI
Distritos Locales	

Observaciones S

Tamaño Ancho: 6 metros, alto: 2 metros

Tipo Anuncio MUROS



Sistema Integral de Monitoreo de Espectaculares

Reporte de recorrido

Usuario sara.chavez

Id Encuesta: 528 - Ticket:136 - Estatus: Autorizado

Período Electoral	CAMPAÑA
Ámbito	Federal
Partido Político	ENCUENTRO SOCIAL
Otro Partido	
Nombre Candidato	.
Descripción del Cargo	INSTITUCIONAL FEDERAL
Otro Cargo	
Lema / Versión	EL PARTIDO JOVEN Y HONRADO
Observaciones	GENRICO ENCUENTRO SOCIAL

Entidad	JALISCO
Municipio	TONALÁ
Colonia	REY XOLOTL
Calle	MONTEALBAN
Número	32A
Entre calle	REY MOCTEZUMA
Y Calle	AV TONALA
C.P.	45419
Referencia	A LADO DE ESTETICA
Distritos Federales	DISTRITO VII
Distritos Locales	DISTRITO XX

Tamaño Ancho: 8 metros, alto: 2 metros

Tipo Anuncio MUROS



Sistema Integral de Monitoreo de Espectaculares

Reporte de recorrido

Usuario pedro.viruel

Id Encuesta: 11886 - Ticket:2257 - Estatus:Autorizado

Período Electoral	CAMPAÑA
Ámbito	Federal
Partido Político	ENCUENTRO SOCIAL
Otro Partido	
Nombre Candidato	ALBERTO FLORES
Descripción del Cargo	DIPUTADO FEDERAL
Otro Cargo	
Lema / Versión	DAME LA OPORTUNIDAD CON TU VOTO

Entidad	MÉXICO
Municipio	COACALCO DE BERRIOZÁBAL
Colonia	CENTRO COACALCO
Calle	JOSE L. PORTILLO
Número	S/ N
Entre calle	B. DE LAS FLORES
Y Calle	B. COACALCO
C.P.	55700
Referencia	FRENTE A BANAMEX
Distritos Federales	DISTRITO VI
Distritos Locales	

Observaciones SUPL. ÁLFREDO CESAR

Tamaño Ancho: 8 metros, alto: 3 metros

Tipo Anuncio MUROS



Sistema Integral de Monitoreo de Espectaculares

Reporte de recorrido

Usuario pedro.viruel

Id Encuesta: 12337 - Ticket:2326 - Estatus:Autorizado

Período Electoral	CAMPAÑA
Ámbito	Federal
Partido Político	ENCUENTRO SOCIAL
Otro Partido	
Nombre Candidato	.
Descripción del Cargo	INSTITUCIONAL FEDERAL
Otro Cargo	
Lema / Versión	AGAMOSLO NOSOTROS

Entidad	MÉXICO
Municipio	COACALCO DE BERRIOZÁBAL
Colonia	COACALCO CENTRO
Calle	J. LOPEZ PORTILLO
Número	S/N
Entre calle	B. LAS FLORES
Y Calle	B. COACALCO
C.P.	55700
Referencia	A UN COSTADO O PLZA LAS FLORES
Distritos Federales	DISTRITO VI
Distritos Locales	

Observaciones NINGUNA

Tamaño Ancho: 8 metros, alto: 3 metros

Tipo Anuncio MUROS



Sistema Integral de Monitoreo de Espectaculares

Reporte de recorrido

Usuario pedro.viruel

Id Encuesta: 12339 - Ticket:2326 - Estatus: Autorizado

Período Electoral	CAMPAÑA
Ámbito	Federal
Partido Político	ENCUENTRO SOCIAL
Otro Partido	
Nombre Candidato	ALBERTO FLORES
Descripción del Cargo	DIPUTADO FEDERAL
Otro Cargo	
Lema / Versión	DAME LA OPORTUNIDAD CON TU VOTO

Entidad	MÉXICO
Municipio	COACALCO DE BERRIOZÁBAL
Colonia	CENTRO COACALCO
Calle	JOSE LOPEPEZ PORTILLO
Número	S/N
Entre calle	BOUL. LAS FLORES
Y Calle	BOUL. COACALCO
C.P.	55700
Referencia	A UN COSTADO PLZA LAS FLORES
Distritos Federales	DISTRITO VI
Distritos Locales	

Observaciones NINGUNA

Tamaño Ancho: 8 metros, alto: 4 metros

Tipo Anuncio MUROS



Sistema Integral de Monitoreo de Espectaculares

Reporte de recorrido

Usuario pedro.viruel

Id Encuesta: 12344 - Ticket:2326 - Estatus: Autorizado

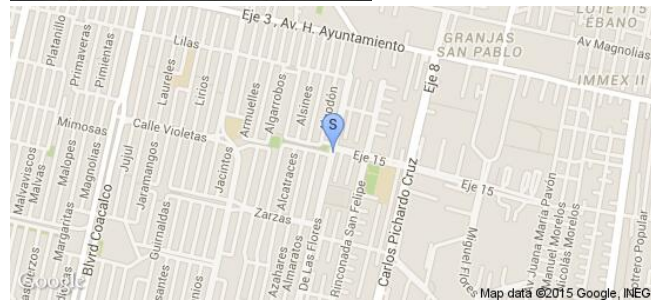
Período Electoral	CAMPAÑA
Ámbito	Federal
Partido Político	ENCUENTRO SOCIAL
Otro Partido	
Nombre Candidato	ALBERTO FLORES
Descripción del Cargo	DIPUTADO FEDERAL
Otro Cargo	
Lema / Versión	DAME LA OPORTUNIDAD CON TU VOTO

Entidad	MÉXICO
Municipio	COACALCO DE BERRIOZÁBAL
Colonia	VILLA DE LAS FLORES
Calle	BOULEVARD DE LAS FLORES
Número	FTE. POZO DE AGUA
Entre calle	EJE 15 NORTE
Y Calle	EJE 13
C.P.	55719
Referencia	POZO DE AGUÁ
Distritos Federales	DISTRITO VI
Distritos Locales	

Observaciones BARDA

Tamaño Ancho: 6 metros, alto: 2 metros

Tipo Anuncio MUROS





Sistema Integral de Monitoreo de Espectaculares

Reporte de recorrido

Usuario porfirio.ochoa

Id Encuesta: 13202 - Ticket:2398 - Estatus:Autorizado

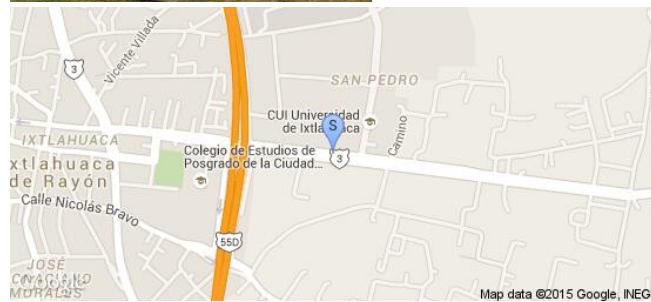
Período Electoral	CAMPAÑA
Ámbito	Federal
Partido Político	ENCUENTRO SOCIAL
Otro Partido	.
Nombre Candidato	.
Descripción del Cargo	INSTITUCIONAL FEDERAL
Otro Cargo	.
Lema / Versión	.

Entidad	MÉXICO
Municipio	IXTLAHUACA
Colonia	BARRIO DE SAN PEDRO LA CABECERA
Calle	CARRETERA IXTLAHUACA SAN JUAN JIQUIPILCO
Número	SIN NUMERO
Entre calle	INDEPENDENCIA
Y Calle	CARRETERA LIBRE TOLUCA ATLACOMULCO
C.P.	50740
Referencia	JUNTO A UN NEGOCIO DE ALUMINIO
Distritos Federales	DISTRITO IX
Distritos Locales	

Observaciones SOLO LOGOTIPO

Tamaño Ancho: 8 metros, alto: 3 metros

Tipo Anuncio MUROS



Usuario porfirio.ochoa

Id Encuesta: 13203 - Ticket:2398 - Estatus: Autorizado

Período Electoral	CAMPAÑA
Ámbito	Federal
Partido Político	ENCUENTRO SOCIAL
Otro Partido	.
Nombre Candidato	.
Descripción del Cargo	INSTITUCIONAL FEDERAL
Otro Cargo	.
Lema / Versión	HAGAMOSLO NOSOTROS

Entidad	MÉXICO
Municipio	IXTLAHUACA
Colonia	BARRIO DE SAN PEDRO LA CABECERA
Calle	CARRETERA IXTLAHUACA SAN JUAN JIQUIPILCO
Número	SIN NUMERO
Entre calle	INDEPENDENCIA
Y Calle	CARRETERA LIBRE ATLACOMULCO
C.P.	50740
Referencia	ARRIBA DE TALLER DE MOFLES
Distritos Federales	DISTRITO IX
Distritos Locales	

Observaciones MANTA

Tamaño Ancho: 1.5 metros, alto: 1.5 metros

Tipo Anuncio MANTAS



Sistema Integral de Monitoreo de Espectaculares

Reporte de recorrido

Usuario porfirio.ochoa

Id Encuesta: 13204 - Ticket:2398 - Estatus: Autorizado

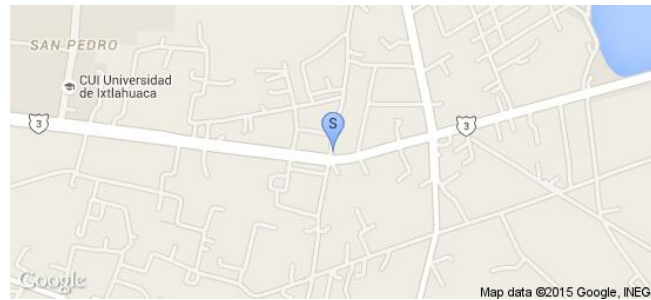
**Período Electoral** CAMPAÑA  
**Ámbito** Federal  
**Partido Político** ENCuentRO SOCIAL  
**Otro Partido** .  
**Nombre Candidato** .  
**Descripción del Cargo** INSTITUCIONAL FEDERAL  
**Otro Cargo** .  
**Lema / Versión** SIN LEMA

**Entidad** MÉXICO  
**Municipio** IXTLAHUACA  
**Colonia** BARRIO SAN PEDRO LA CABECERA  
**Calle** CARRETERA IXTLAHUACA SAN JUAN JIQUIPILCO  
**Número** 3355  
**Entre calle** INDEPENDENCIA  
**Y Calle** SIN NOMBRE  
**C.P.** 50740  
**Referencia** JUNTO AL TALLER DE BICICLETAS  
**Distritos Federales** DISTRITO IX  
**Distritos Locales**

**Observaciones** TERRENO EN COSTRUCCION

**Tamaño** Ancho: 8 metros, alto: 3 metros

**Tipo Anuncio** MUROS



Sistema Integral de Monitoreo de Espectaculares

Reporte de recorrido

Usuario porfirio.ochoa

Id Encuesta: 13207 - Ticket:2398 - Estatus: Autorizado

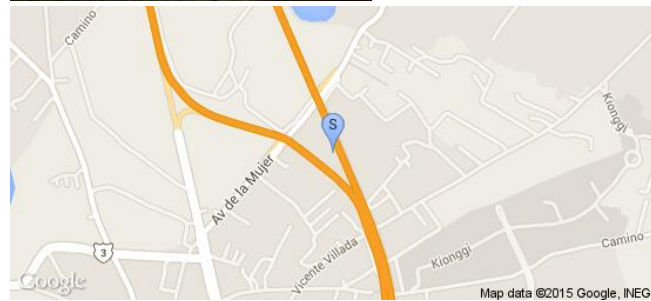
Período Electoral	CAMPAÑA
Ámbito	Federal
Partido Político	ENCUENTRO SOCIAL
Otro Partido	
Nombre Candidato	.
Descripción del Cargo	INSTITUCIONAL FEDERAL
Otro Cargo	
Lema / Versión	SIN LEMA

Entidad	MÉXICO
Municipio	IXTLAHUACA
Colonia	BARRIO DE SAN PEDRO CABECERA
Calle	CARRETERA TOLUCA ATLACOMULCO
Número	SIN NUMERO
Entre calle	CARRETERA SAN BARTOLO DEL LLANO
Y Calle	PRIMERO DE MAYO
C.P.	50740
Referencia	BARDA DEL LIENZO CHARRO
Distritos Federales	DISTRITO IX
Distritos Locales	

Observaciones FRENTE A LA GASOLINERA

Tamaño Ancho: 4 metros, alto: 2.5 metros

Tipo Anuncio MUROS



Sistema Integral de Monitoreo de Espectaculares

Reporte de recorrido

Usuario pedro.viruel

Id Encuesta: 13279 - Ticket:2423 - Estatus:Autorizado

<b>Período Electoral</b>	CAMPAÑA
<b>Ámbito</b>	Federal
<b>Partido Político</b>	ENCUENTRO SOCIAL
<b>Otro Partido</b>	
<b>Nombre Candidato</b>	ALBERTO FLORES
<b>Descripción del Cargo</b>	DIPUTADO FEDERAL
<b>Otro Cargo</b>	
<b>Lema / Versión</b>	DAME LA OPORTUNIDAD CON TU VOTO

<b>Entidad</b>	MÉXICO
<b>Municipio</b>	COACALCO DE BERRIOZÁBAL
<b>Colonia</b>	VILLA DE LAS FLORES
<b>Calle</b>	BOUL. DE LAS FLORES
<b>Número</b>	SIN NUMERO
<b>Entre calle</b>	EJE 15
<b>Y Calle</b>	EJE 13
<b>C.P.</b>	55710
<b>Referencia</b>	UNIDAD EXHACIENDA SAN FELIPE
<b>Distritos Federales</b>	DISTRITO VI
<b>Distritos Locales</b>	

**Observaciones** BARDA

**Tamaño** Ancho: 6 metros, alto: 2 metros

**Tipo Anuncio** MUROS



Sistema Integral de Monitoreo de Espectaculares

Reporte de recorrido

Usuario pedro.viruel

Id Encuesta: 13281 - Ticket:2423 - Estatus:Autorizado

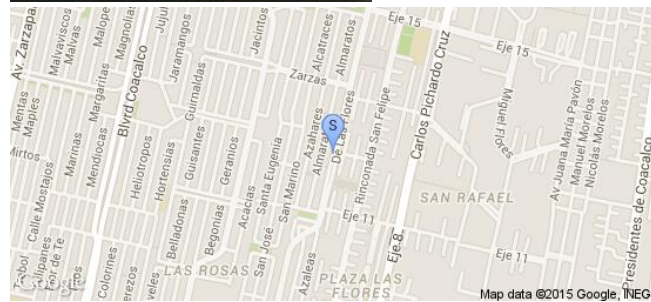
<b>Período Electoral</b>	CAMPAÑA
<b>Ámbito</b>	Federal
<b>Partido Político</b>	ENCUENTRO SOCIAL
<b>Otro Partido</b>	
<b>Nombre Candidato</b>	ALBERTO FLORES
<b>Descripción del Cargo</b>	DIPUTADO FEDERAL
<b>Otro Cargo</b>	
<b>Lema / Versión</b>	DAME LA OPORTUNIDAD CON TU VOTO

<b>Entidad</b>	MÉXICO
<b>Municipio</b>	COACALCO DE BERRIOZÁBAL
<b>Colonia</b>	VILLA DE LAS FLORES
<b>Calle</b>	BOUL DE LAS FLORES
<b>Número</b>	SIN NUMERO
<b>Entre calle</b>	EJE 15
<b>Y Calle</b>	EJE 13
<b>C.P.</b>	55710
<b>Referencia</b>	UNIDAD EXHACIENDA SAN FELIPE
<b>Distritos Federales</b>	DISTRITO VI
<b>Distritos Locales</b>	

**Observaciones** BARDADA

**Tamaño** Ancho: 6 metros, alto: 2 metros

**Tipo Anuncio** MUROS



Sistema Integral de Monitoreo de Espectaculares

Reporte de recorrido

Usuario pedro.viruel

Id Encuesta: 13283 - Ticket:2423 - Estatus: Autorizado

Período Electoral	CAMPAÑA
Ámbito	Federal
Partido Político	ENCUENTRO SOCIAL
Otro Partido	
Nombre Candidato	ALBERTO FLORES
Descripción del Cargo	DIPUTADO FEDERAL
Otro Cargo	
Lema / Versión	DAME LA OPORTUNIDAD CON TU VOTO

Entidad	MÉXICO
Municipio	COACALCO DE BERRIOZÁBAL
Colonia	VILLA DE LAS FLORES
Calle	BOULEVARD DE LAS FLORES
Número	EJE 13
Entre calle	EJE 15
Y Calle	EJE 13
C.P.	55710
Referencia	UNIDAD EXHACIENDA.SAN.FELIPE
Distritos Federales	DISTRITO VI
Distritos Locales	

Observaciones BARDA

Tamaño Ancho: 6 metros, alto: 2 metros

Tipo Anuncio MUROS



Sistema Integral de Monitoreo de Espectaculares

Reporte de recorrido

Usuario porfirio.ochoa

Id Encuesta: 13412 - Ticket:2465 - Estatus: Autorizado

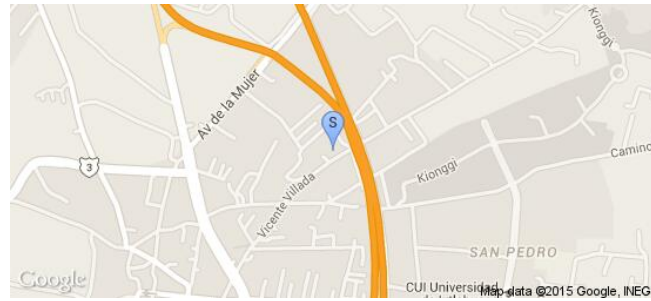
Período Electoral	CAMPAÑA
Ámbito	Federal
Partido Político	ENCUENTRO SOCIAL
Otro Partido	
Nombre Candidato	.
Descripción del Cargo	INSTITUCIONAL FEDERAL
Otro Cargo	
Lema / Versión	SIN LEMA

Entidad	MÉXICO
Municipio	IXTLAHUACA
Colonia	BARRIO DE SAN PEDRO LA CABECERA
Calle	CARRRTERA TOLUCA ATLACOMULCO
Número	SIN NUMERO
Entre calle	CARRETERA DE SAN BARTOLO DEL LLANO
Y Calle	PRIMERO DE MAYO
C.P.	50740
Referencia	EL LA BARDAS DEL LIENZO CHARRO
Distritos Federales	DISTRITO IX
Distritos Locales	

Observaciones FRENTE A LA GASOLINERA

Tamaño Ancho: 4 metros, alto: 3 metros

Tipo Anuncio MUROS





Sistema Integral de Monitoreo de Espectaculares

Reporte de recorrido

Usuario pedro.viruel

Id Encuesta: 13426 - Ticket:2467 - Estatus: Autorizado

<b>Período Electoral</b>	CAMPAÑA
<b>Ámbito</b>	Federal
<b>Partido Político</b>	ENCUENTRO SOCIAL
<b>Otro Partido</b>	
<b>Nombre Candidato</b>	.
<b>Descripción del Cargo</b>	INSTITUCIONAL FEDERAL
<b>Otro Cargo</b>	
<b>Lema / Versión</b>	HAGAMOSLO NOSOTROS

<b>Entidad</b>	MÉXICO
<b>Municipio</b>	ECATEPEC DE MORELOS
<b>Colonia</b>	STA. MA. CHICONAUTLA
<b>Calle</b>	AV. LAS TORRES
<b>Número</b>	S/N
<b>Entre calle</b>	VALENTIN FLORES
<b>Y Calle</b>	AV. NACIONAL
<b>C.P.</b>	55066
<b>Referencia</b>	MEXIBUS LAS TORRES
<b>Distritos Federales</b>	DISTRITO X
<b>Distritos Locales</b>	

**Observaciones** NINGUNA

**Tamaño** Ancho: 1.5 metros, alto: 0.5 metros

**Tipo Anuncio** PROPAGANDA UTILITARIA



Sistema Integral de Monitoreo de Espectaculares

Reporte de recorrido

Usuario armin.rodriguez

Id Encuesta: 14692 - Ticket:2711 - Estatus:Autorizado

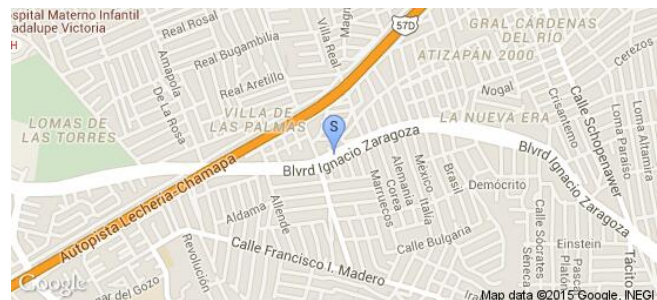

<b>Período Electoral</b>	CAMPAÑA
<b>Ámbito</b>	Federal
<b>Partido Político</b>	ENCUENTRO SOCIAL
<b>Otro Partido</b>	
<b>Nombre Candidato</b>	GUADALUPE VARGAS VEGA
<b>Descripción del Cargo</b>	DIPUTADO FEDERAL
<b>Otro Cargo</b>	
<b>Lema / Versión</b>	HAGAMOSLO NOSOTROS

<b>Entidad</b>	MÉXICO
<b>Municipio</b>	ATIZAPÁN
<b>Colonia</b>	MEXICO 86
<b>Calle</b>	BOULEVARD IGNACIO ZARAGOZA
<b>Número</b>	SIN NUMERO
<b>Entre calle</b>	HONDURAS
<b>Y Calle</b>	SALVADOR
<b>C.P.</b>	52915
<b>Referencia</b>	VULCANIZADORA MEXICO 86
<b>Distritos Federales</b>	DISTRITO XIV
<b>Distritos Locales</b>	

**Observaciones** PUBLICIDAD EN AMBOS LADOS DE LA AVENIDA PERO EN DIFERENTES DOMICILIOS

**Tamaño** Ancho: 2 metros, alto: 1 metros

**Tipo Anuncio** MANTAS



Sistema Integral de Monitoreo de Espectaculares

Reporte de recorrido

Usuario adrian.santiago

Id Encuesta: 14952 - Ticket:2739 - Estatus: Autorizado

Período Electoral	CAMPAÑA
Ámbito	Federal
Partido Político	ENCUENTRO SOCIAL
Otro Partido	
Nombre Candidato	NINGUNO
Descripción del Cargo	INSTITUCIONAL FEDERAL
Otro Cargo	
Lema / Versión	HAGAMOSLO NOSOTROS AFILIATE

Entidad	MÉXICO
Municipio	ZUMPANGO
Colonia	BARRIO DE SAN JUAN
Calle	JESUS CARRANZA
Número	21 A
Entre calle	LEONA VICARIO
Y Calle	VELIZARIO DOMINGUEZ
C.P.	55600
Referencia	A LADO DE VETERINARIA EL GALOPE
Distritos Federales	DISTRITO XXVIII
Distritos Locales	

Observaciones

Tamaño Ancho: 9 metros, alto: 3 metros

Tipo Anuncio MUROS



### Sistema Integral de Monitoreo de Espectaculares

### Reporte de recorrido

Usuario daniel.ojeda

Id Encuesta: 16476 - Ticket:2970 - Estatus: Autorizado

Período Electoral	CAMPAÑA
Ámbito	Federal
Partido Político	ENCUENTRO SOCIAL
Otro Partido	
Nombre Candidato	BRENDA CARINA GONZÁLEZ RUEDA
Descripción del Cargo	DIPUTADO FEDERAL
Otro Cargo	
Lema / Versión	ESTOY CONTIGO

Entidad	MÉXICO
Municipio	NAUCALPAN DE JUÁREZ
Colonia	LA MANCHA III
Calle	CALLE 16
Número	SN
Entre calle	41
Y Calle	19
C.P.	53714
Referencia	DOMICILIO PARTICULAR
Distritos Federales	DISTRITO XXIV
Distritos Locales	

#### Observaciones

Tamaño Ancho: 2 metros, alto: 1 metros

Tipo Anuncio MANTAS



Sistema Integral de Monitoreo de Espectaculares

Reporte de recorrido

Usuario daniel.ojeda

Id Encuesta: 17044 - Ticket:3055 - Estatus: Autorizado

**Período Electoral** CAMPAÑA  
**Ámbito** Federal

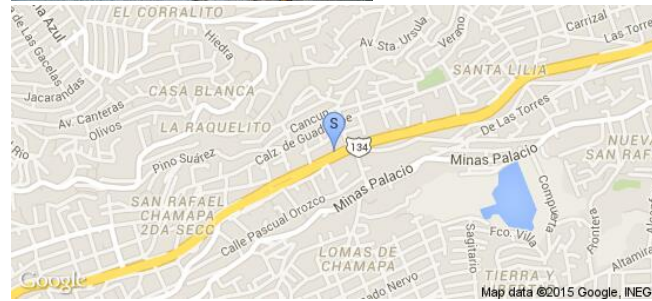
**Entidad** MÉXICO  
**Municipio** NAUCALPAN DE JUÁREZ  
**Colonia** SAN RAFAEL CHAMAPA 1RA SECC  
**Calle** NAUCALPAN  
**Número** SN  
**Entre calle** CDA 16 SEPTIEMBRE  
**Y Calle** DIAGONAL MINAS  
**C.P.** 53660  
**Referencia** SOBRE CARRETERA  
**Distritos Federales** DISTRITO XXIV  
**Distritos Locales**

**Partido Político** ENCUENTRO SOCIAL  
**Otro Partido**  
**Nombre Candidato** EDUARDO ALVARADO  
**Descripción del Cargo** DIPUTADO FEDERAL  
**Otro Cargo**  
**Lema / Versión**

**Observaciones** ESTA DENTRO DE DISTRITO 24 PERTENECE AL 22

**Tamaño** Ancho: 20 metros, alto: 2 metros

**Tipo Anuncio** MUROS



Sistema Integral de Monitoreo de Espectaculares

Reporte de recorrido

Usuario hitomi.juarez

Id Encuesta: 17435 - Ticket:3119 - Estatus: Autorizado

Período Electoral	CAMPAÑA
Ámbito	Federal
Partido Político	ENCUENTRO SOCIAL
Otro Partido	
Nombre Candidato	.
Descripción del Cargo	INSTITUCIONAL FEDERAL
Otro Cargo	
Lema / Versión	HAGAMOSLO NOSOTROS

Entidad	MÉXICO
Municipio	NEZAHUALCÓYOTL
Colonia	VIRGENCITAS
Calle	BORDO DEXOCHIAVA
Número	SIN NUM
Entre calle	VIRGEN DE LA CONCEPCION
Y Calle	VIRGEN DRL PERPETUO SOCORRO
C.P.	57300
Referencia	FRENTE WALMART
Distritos Federales	DISTRITO XXIX
Distritos Locales	DISTRITO XXV

Observaciones GENERICO

Tamaño Ancho: 20 metros, alto: 2.5 metros

Tipo Anuncio MUROS



Sistema Integral de Monitoreo de Espectaculares

Reporte de recorrido

Usuario porfirio.ochoa

Id Encuesta: 17748 - Ticket:3172 - Estatus: Autorizado

Período Electoral	CAMPAÑA
Ámbito	Federal
Partido Político	ENCUENTRO SOCIAL
Otro Partido	
Nombre Candidato	.
Descripción del Cargo	INSTITUCIONAL FEDERAL
Otro Cargo	
Lema / Versión	HAGAMOSLO NOSOTROS

Entidad	MÉXICO
Municipio	CHALCO
Colonia	XICO NUEVO
Calle	HIDALGO
Número	SIN NUMERO
Entre calle	CARRETERA CHALCO MIXQUI
Y Calle	SIN NOMBRE
C.P.	56628
Referencia	FRENTE AL AUTO LAVADO LA PULGA
Distritos Federales	DISTRITO XXXIII
Distritos Locales	

Observaciones BARDA

Tamaño Ancho: 30 metros, alto: 2 metros

Tipo Anuncio MUROS



**Sistema Integral de Monitoreo de Espectaculares**
**Reporte de recorrido**

Usuario porfirio.ochoa

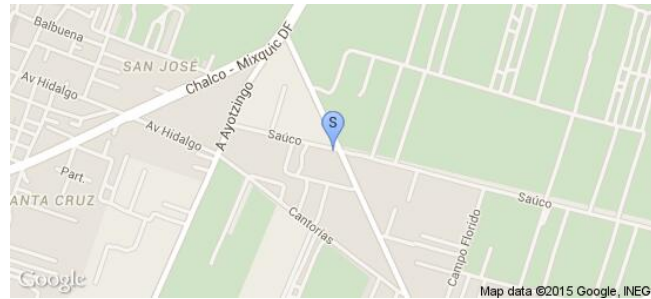
Id Encuesta: 17750 - Ticket:3172 - Estatus: Autorizado

<b>Período Electoral</b>	CAMPAÑA
<b>Ámbito</b>	Federal
<b>Partido Político</b>	ENCUENTRO SOCIAL
<b>Otro Partido</b>	
<b>Nombre Candidato</b>	ÁNGELES ORTIZ
<b>Descripción del Cargo</b>	DIPUTADO FEDERAL
<b>Otro Cargo</b>	
<b>Lema / Versión</b>	YO QUIERO LO MISMO QUE TÚ

<b>Entidad</b>	MÉXICO
<b>Municipio</b>	CHALCO
<b>Colonia</b>	SAN PABLO ATLALZAPAN
<b>Calle</b>	REFORMA
<b>Número</b>	SIN NUMERO
<b>Entre calle</b>	CARRETER A SAN PABLO ATLAZAPAN
<b>Y Calle</b>	SIN NOMBRE
<b>C.P.</b>	00000
<b>Referencia</b>	JUNTO A LOTE DE SAMBRADIOS
<b>Distritos Federales</b>	DISTRITO XXXIII
<b>Distritos Locales</b>	

**Observaciones** BARDA

**Tamaño** Ancho: 60 metros, alto: 3 metros

**Tipo Anuncio** MUROS




Sistema Integral de Monitoreo de Espectaculares

Reporte de recorrido

Usuario daniel.ojeda

Id Encuesta: 18585 - Ticket:3299 - Estatus: Autorizado

Período Electoral	CAMPAÑA
Ámbito	Federal
Partido Político	ENCUENTRO SOCIAL
Otro Partido	
Nombre Candidato	ALBERTO FLORES
Descripción del Cargo	DIPUTADO FEDERAL
Otro Cargo	
Lema / Versión	DAME LA OPORTUNIDAD CON TU VOTO

Entidad	MÉXICO
Municipio	CUAUTITLÁN
Colonia	EMILIANO ZAPATA
Calle	DE RECURSOS HIDRAULICOS
Número	SN
Entre calle	EMILIANO ZAPATA
Y Calle	BUGAMBILIAS
C.P.	54960
Referencia	LONA AFUERABDE TIENDA
Distritos Federales	DISTRITO VI
Distritos Locales	

Observaciones LONA EN PARTE DE DISTRITO 37

Tamaño Ancho: 1 metros, alto: 1 metros

Tipo Anuncio MANTAS



Sistema Integral de Monitoreo de Espectaculares

Reporte de recorrido

Usuario gerardo.martinezm

Id Encuesta: 1387 - Ticket:266 - Estatus:Autorizado

Período Electoral	CAMPAÑA
Ámbito	Federal
Partido Político	ENCUENTRO SOCIAL
Otro Partido	
Nombre Candidato	GENÉRICO
Descripción del Cargo	INSTITUCIONAL FEDERAL
Otro Cargo	
Lema / Versión	.

Entidad	MICHOACÁN DE OCAMPO
Municipio	APATZINGÁN
Colonia	PALMIRA
Calle	AV CONSTITUYENTES
Número	SIN NÚMERO
Entre calle	SIN NOMBRE
Y Calle	SIN NOMBRE
C.P.	60650
Referencia	A UN COSTADO DE BODEGA
Distritos Federales	DISTRITO XII
Distritos Locales	DISTRITO XXIII

Observaciones NINGUNA

Tamaño Ancho: 12 metros, alto: 1.5 metros

Tipo Anuncio MUROS



Sistema Integral de Monitoreo de Espectaculares

Reporte de recorrido

Usuario rosario.montes

Id Encuesta: 12904 - Ticket:949 - Estatus: Autorizado

Período Electoral	CAMPAÑA
Ámbito	Federal
Partido Político	ENCUENTRO SOCIAL
Otro Partido	
Nombre Candidato	GENÉRICO
Descripción del Cargo	INSTITUCIONAL FEDERAL
Otro Cargo	
Lema / Versión	POR LA SEGURIDAD DE NUESTRAS FAMILIAS

Entidad	MORELOS
Municipio	AMACUZAC
Colonia	SAN GABRIEL LAS PALMAS
Calle	RIVAPALACIO
Número	S/N
Entre calle	LUIS DONALDO COLOSIO
Y Calle	PLAN DE AYALA
C.P.	62440
Referencia	ENTROQUE A CARRETERA FEDERAL MEXICO ACAPULCO
Distritos Federales	DISTRITO IV
Distritos Locales	

Observaciones

Tamaño Ancho: 15 metros, alto: 2 metros

Tipo Anuncio MUROS



Sistema Integral de Monitoreo de Espectaculares

Reporte de recorrido

Usuario rosario.montes

Id Encuesta: 12905 - Ticket:949 - Estatus:Autorizado

Período Electoral	CAMPAÑA
Ámbito	Federal
Partido Político	ENCUENTRO SOCIAL
Otro Partido	
Nombre Candidato	GENÉRICO
Descripción del Cargo	INSTITUCIONAL FEDERAL
Otro Cargo	
Lema / Versión	POR LA SEGURIDAD DE LAS FAMILIAS... APOYO TOTAL A LAS MUJERES

Entidad	MORELOS
Municipio	AMACUZAC
Colonia	SAN GABRIEL LAS PALMAS
Calle	RIVAPALACIO
Número	S/N
Entre calle	PLAN DE AYALA
Y Calle	COLOSIO
C.P.	62446
Referencia	ENTRENQUE A CARRETERA FEDERAL
Distritos Federales	DISTRITO IV
Distritos Locales	

Observaciones

Tamaño Ancho: 30 metros, alto: 2 metros

Tipo Anuncio MUROS



Sistema Integral de Monitoreo de Espectaculares

Reporte de recorrido

Usuario enrique.garciaa

Id Encuesta: 12979 - Ticket:939 - Estatus:Autorizado

<b>Período Electoral</b>	CAMPAÑA
<b>Ámbito</b>	Federal
<b>Partido Político</b>	ENCUENTRO SOCIAL
<b>Otro Partido</b>	
<b>Nombre Candidato</b>	CLAUDIA ROSALES
<b>Descripción del Cargo</b>	DIPUTADO FEDERAL
<b>Otro Cargo</b>	
<b>Lema / Versión</b>	QUEREMOS UN MORELOS EN PAZ

<b>Entidad</b>	MORELOS
<b>Municipio</b>	AMACUZAC
<b>Colonia</b>	SAN GABRIEL LAS PALMAS
<b>Calle</b>	VICENTE GUERRERO
<b>Número</b>	S/N
<b>Entre calle</b>	AUTOPISTA MEXICO ACAPULCO
<b>Y Calle</b>	RIVA PALACIO
<b>C.P.</b>	62646
<b>Referencia</b>	FRENTE A GLORIETA
<b>Distritos Federales</b>	DISTRITO IV
<b>Distritos Locales</b>	

**Observaciones**

**Tamaño** Ancho: 2 metros, alto: 1 metros

**Tipo Anuncio** MANTAS



Sistema Integral de Monitoreo de Espectaculares

Reporte de recorrido

Usuario enrique.garciaa

Id Encuesta: 12986 - Ticket:939 - Estatus: Autorizado

<b>Período Electoral</b>	CAMPAÑA
<b>Ámbito</b>	Federal
<b>Partido Político</b>	ENCUENTRO SOCIAL
<b>Otro Partido</b>	
<b>Nombre Candidato</b>	GENÉRICO
<b>Descripción del Cargo</b>	INSTITUCIONAL FEDERAL
<b>Otro Cargo</b>	
<b>Lema / Versión</b>	NO APLICA

<b>Entidad</b>	MORELOS
<b>Municipio</b>	AMACUZAC
<b>Colonia</b>	CENTRO
<b>Calle</b>	JOSE MARIA MORELOS Y PAVON
<b>Número</b>	49
<b>Entre calle</b>	MATAMOROS
<b>Y Calle</b>	GALEANA
<b>C.P.</b>	62644
<b>Referencia</b>	A UN COSTADO DE VETRINARIA GARCIA
<b>Distritos Federales</b>	DISTRITO IV
<b>Distritos Locales</b>	

**Observaciones**

**Tamaño** Ancho: 15 metros, alto: 2 metros

**Tipo Anuncio** MUROS



**Sistema Integral de Monitoreo de Espectaculares**
**Reporte de recorrido**

Usuario rosario.montes

Id Encuesta: 4180 - Ticket:790 - Estatus: Autorizado

<b>Período Electoral</b>	CAMPAÑA
<b>Ámbito</b>	Federal
<b>Partido Político</b>	ENCUENTRO SOCIAL
<b>Otro Partido</b>	
<b>Nombre Candidato</b>	PAULINO RIUSANCHEZ SANTAMARIA
<b>Descripción del Cargo</b>	DIPUTADO FEDERAL
<b>Otro Cargo</b>	
<b>Lema / Versión</b>	POR LA FAMILIA Y LOS VALORES

<b>Entidad</b>	MORELOS
<b>Municipio</b>	CUERNAVACA
<b>Colonia</b>	POBLADO SANTAMARIA
<b>Calle</b>	CARRETERA MEXICO CUERNAVACA
<b>Número</b>	KM 65.5
<b>Entre calle</b>	PRIV. FRESNO
<b>Y Calle</b>	PINO
<b>C.P.</b>	62100
<b>Referencia</b>	CURVA 100 MTS ANTES DEL OXXO
<b>Distritos Federales</b>	DISTRITO I
<b>Distritos Locales</b>	

**Observaciones** OCHO LONAS

**Tamaño** Ancho: 2 metros, alto: 1 metros

**Tipo Anuncio** MANTAS


Sistema Integral de Monitoreo de Espectaculares

Reporte de recorrido

Usuario enrique.garciaa

Id Encuesta: 5680 - Ticket:1086 - Estatus: Autorizado


Período Electoral	CAMPAÑA
Ámbito	Federal
Partido Político	ENCUENTRO SOCIAL
Otro Partido	
Nombre Candidato	GENÉRICO
Descripción del Cargo	INSTITUCIONAL FEDERAL
Otro Cargo	
Lema / Versión	HAGÁMOSLO NOSOTROS

Entidad	MORELOS
Municipio	TLAQUILTENANGO
Colonia	GABRIEL TEPEPA
Calle	SANTOS DEGOLLADO
Número	S/N
Entre calle	MORELOS
Y Calle	ALVARO OBREGON
C.P.	62980
Referencia	COMIDA SALUDABLE TIO CHON
Distritos Federales	DISTRITO IV
Distritos Locales	

Observaciones

Tamaño Ancho: 5 metros, alto: 2 metros

Tipo Anuncio MUROS





Sistema Integral de Monitoreo de Espectaculares

Reporte de recorrido

Usuario andres.roman

Id Encuesta: 5815 - Ticket:1118 - Estatus: Autorizado

<b>Período Electoral</b>	CAMPAÑA
<b>Ámbito</b>	Federal
<b>Partido Político</b>	ENCUENTRO SOCIAL
<b>Otro Partido</b>	
<b>Nombre Candidato</b>	CLAUDIA ROSALES
<b>Descripción del Cargo</b>	DIPUTADO FEDERAL
<b>Otro Cargo</b>	
<b>Lema / Versión</b>	QUEREMOS UN MORELOS EN PAZ

<b>Entidad</b>	MORELOS
<b>Municipio</b>	JOJUTLA
<b>Colonia</b>	LOS AMATES DE TEHUIXTLA
<b>Calle</b>	AV ADOLFO LÓPEZ MATEOS
<b>Número</b>	SIN NÚMERO
<b>Entre calle</b>	CENTRAL MAQUINARIA
<b>Y Calle</b>	RIVAPALACIO
<b>C.P.</b>	62910
<b>Referencia</b>	CASI FRENTE A NEGOCIO EL CHAPARRAL
<b>Distritos Federales</b>	DISTRITO IV
<b>Distritos Locales</b>	

**Observaciones**

**Tamaño** Ancho: 1.5 metros, alto: 1 metros

**Tipo Anuncio** MANTAS



Sistema Integral de Monitoreo de Espectaculares

Reporte de recorrido

Usuario andres.roman

Id Encuesta: 5816 - Ticket:1118 - Estatus: Autorizado

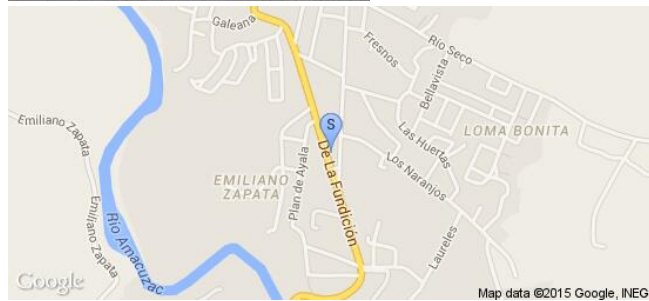
Período Electoral	CAMPAÑA
Ámbito	Federal
Partido Político	ENCUENTRO SOCIAL
Otro Partido	
Nombre Candidato	CLAUDIA ROSALES
Descripción del Cargo	DIPUTADO FEDERAL
Otro Cargo	
Lema / Versión	QUEREMOS UN MORELOS EN PAZ

Entidad	MORELOS
Municipio	JOJUTLA
Colonia	TEHUIXTLA
Calle	BENITO JUAREZ
Número	SIN NÚMERO
Entre calle	ADOLFO LÓPEZ MATEOS
Y Calle	FUNDACION
C.P.	62610
Referencia	A 50 MTS. DE GASOLINERA
Distritos Federales	DISTRITO IV
Distritos Locales	

Observaciones

Tamaño Ancho: 1.5 metros, alto: 1 metros

Tipo Anuncio MANTAS



**Sistema Integral de Monitoreo de Espectaculares**
**Reporte de recorrido**

Usuario andres.roman

Id Encuesta: 5817 - Ticket:1118 - Estatus:Autorizado

**Período Electoral** CAMPAÑA  
**Ámbito** Federal

**Entidad** MORELOS  
**Municipio** JOJUTLA  
**Colonia** TEHUIXTLA  
**Calle** AV LA FUNDICIÓN  
**Número** SIN NÚMERO  
**Entre calle** ADOLFO LÓPEZ MATEOS  
**Y Calle** RICARDO SÁNCHEZ  
**C.P.** 62910  
**Referencia** FRENTE A CENTRO DE EVENTOS SOCIALES  
**Distritos Federales** DISTRITO IV  
**Distritos Locales**
**Partido Político** ENCUENTRO SOCIAL  
**Otro Partido**  
**Nombre Candidato** CLAUDIA ROSALES  
**Descripción del Cargo** DIPUTADO FEDERAL  
**Otro Cargo**  
**Lema / Versión** QUEREMOS UN MORELOS EN PAZ

**Observaciones**
**Tamaño** Ancho: 1.5 metros, alto: 1 metros

**Tipo Anuncio** MANTAS


Sistema Integral de Monitoreo de Espectaculares

Reporte de recorrido

Usuario beri.medina

Id Encuesta: 6224 - Ticket:1183 - Estatus: Autorizado

Período Electoral	CAMPAÑA
Ámbito	Federal
Partido Político	ENCUENTRO SOCIAL
Otro Partido	
Nombre Candidato	CLAUDIA ROSALES
Descripción del Cargo	DIPUTADO FEDERAL
Otro Cargo	
Lema / Versión	QUEREMOS UN MORELOS EN PAZ

Entidad	MORELOS
Municipio	JOJUTLA
Colonia	TEHUIXTLA
Calle	CARRETERA TEHUIXTLA JOJUTLA
Número	SIN NUMERO
Entre calle	ADOLFO LOPEZ MATEO
Y Calle	CALLEJON CENTRAL MAQUINARIA
C.P.	62910
Referencia	ENTRONQUE AL CENTTO DE TEHUIXTLA
Distritos Federales	DISTRITO IV
Distritos Locales	

Observaciones

Tamaño Ancho: 25 metros, alto: 2 metros

Tipo Anuncio MUROS



Sistema Integral de Monitoreo de Espectaculares

Reporte de recorrido

Usuario andres.roman

Id Encuesta: 6265 - Ticket:1192 - Estatus: Autorizado

Período Electoral	CAMPAÑA
Ámbito	Federal
Partido Político	ENCUENTRO SOCIAL
Otro Partido	
Nombre Candidato	CLAUDIA ROSALES
Descripción del Cargo	DIPUTADO FEDERAL
Otro Cargo	
Lema / Versión	QUEREMOS UN MORELOS EN PAZ

Entidad	MORELOS
Municipio	JOJUTLA
Colonia	TEHUIXTLA
Calle	BENITO JUÁREZ
Número	SIN NÚMERO
Entre calle	IGNACIO ZARAGOZA
Y Calle	RIVAPALACIO
C.P.	62910
Referencia	FRENTE A TORRE DW RADIO COMUNICACION
Distritos Federales	DISTRITO IV
Distritos Locales	

Observaciones

Tamaño Ancho: 1.5 metros, alto: .8 metros

Tipo Anuncio MANTAS



Sistema Integral de Monitoreo de Espectaculares

Reporte de recorrido

Usuario andres.roman

Id Encuesta: 6266 - Ticket:1192 - Estatus: Autorizado

<b>Período Electoral</b>	CAMPAÑA
<b>Ámbito</b>	Federal
<b>Partido Político</b>	ENCUENTRO SOCIAL
<b>Otro Partido</b>	
<b>Nombre Candidato</b>	CLAUDIA ROSALES
<b>Descripción del Cargo</b>	DIPUTADO FEDERAL
<b>Otro Cargo</b>	
<b>Lema / Versión</b>	QUEREMOS UN MORELOS EN PAZ

<b>Entidad</b>	MORELOS
<b>Municipio</b>	JOJUTLA
<b>Colonia</b>	TEHUIXTLA
<b>Calle</b>	CARRETERA JOJUTLA TEHUIXTLA
<b>Número</b>	SIN NÚMERO
<b>Entre calle</b>	MIGUEL ARANDA
<b>Y Calle</b>	PEDRO OCAMPO
<b>C.P.</b>	62910
<b>Referencia</b>	FRENTE A CAMPO DEPORTIVO
<b>Distritos Federales</b>	DISTRITO IV
<b>Distritos Locales</b>	

**Observaciones**

**Tamaño** Ancho: 1.5 metros, alto: .8 metros

**Tipo Anuncio** MANTAS



Sistema Integral de Monitoreo de Espectaculares

Reporte de recorrido

Usuario javier.ramirez

Id Encuesta: 24935 - Ticket:4164 - Estatus:Autorizado

<b>Período Electoral</b>	CAMPAÑA
<b>Ámbito</b>	Federal
<b>Partido Político</b>	ENCUENTRO SOCIAL
<b>Otro Partido</b>	
<b>Nombre Candidato</b>	OSCAR MARQUEZ
<b>Descripción del Cargo</b>	DIPUTADO FEDERAL
<b>Otro Cargo</b>	
<b>Lema / Versión</b>	TU VOZ EN EL CONGRESO

<b>Entidad</b>	NUEVO LEÓN
<b>Municipio</b>	GUADALUPE
<b>Colonia</b>	JARDINES DE LINDA VISTA
<b>Calle</b>	CONSTITUCIÓN
<b>Número</b>	S.N.
<b>Entre calle</b>	FRENTE AL RIO DE SANTA CATARINA
<b>Y Calle</b>	FRENTE AL RIO DE SANTA CATARINA
<b>C.P.</b>	67130
<b>Referencia</b>	VIALIDAD RAPIDA
<b>Distritos Federales</b>	DISTRITO VIII
<b>Distritos Locales</b>	

**Observaciones** VIALIDAD PELIGROSA

**Tamaño** Ancho: 10 metros, alto: 4 metros

**Tipo Anuncio** PANORÁMICOS



Sistema Integral de Monitoreo de Espectaculares

Reporte de recorrido

Usuario hector.bailon

Id Encuesta: 58489 - Ticket:17562 - Estatus: Autorizado

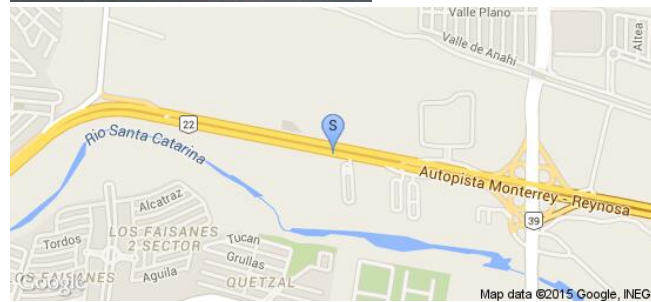
<b>Período Electoral</b>	CAMPAÑA
<b>Ámbito</b>	Federal
<b>Partido Político</b>	ENCUENTRO SOCIAL
<b>Otro Partido</b>	
<b>Nombre Candidato</b>	OSCAR MARQUEZ
<b>Descripción del Cargo</b>	DIPUTADO FEDERAL
<b>Otro Cargo</b>	
<b>Lema / Versión</b>	TU VOZ EN EL CONGRESO

<b>Entidad</b>	NUEVO LEÓN
<b>Municipio</b>	GUADALUPE
<b>Colonia</b>	VALLE SOLEADO
<b>Calle</b>	BLVD MIGUEL DE LA MADRID
<b>Número</b>	S/N
<b>Entre calle</b>	ISRAEL CAVAZOS
<b>Y Calle</b>	BLVD MIGUEL DE LA MADRID
<b>C.P.</b>	67100
<b>Referencia</b>	500 MTS ANTES DE LA CASETA DE AUTOPISTA
<b>Distritos Federales</b>	DISTRITO VIII
<b>Distritos Locales</b>	

**Observaciones**

**Tamaño** Ancho: 12 metros, alto: 8 metros

**Tipo Anuncio** PANORÁMICOS





Sistema Integral de Monitoreo de Espectaculares

Reporte de recorrido

Usuario edgar.gijon

Id Encuesta: 10545 - Ticket:2048 - Estatus:Autorizado

<b>Período Electoral</b>	CAMPAÑA
<b>Ámbito</b>	Federal
<b>Partido Político</b>	ENCUENTRO SOCIAL
<b>Otro Partido</b>	
<b>Nombre Candidato</b>	CONY ROBLES
<b>Descripción del Cargo</b>	DIPUTADO FEDERAL
<b>Otro Cargo</b>	
<b>Lema / Versión</b>	SI NO SOMOS NOSOTROS QUIEN?

<b>Entidad</b>	OAXACA
<b>Municipio</b>	SAN PABLO VILLA DE MITLA
<b>Colonia</b>	CENTRO
<b>Calle</b>	ZEMPOALTPETL
<b>Número</b>	S/N
<b>Entre calle</b>	ARROYO S/N
<b>Y Calle</b>	MORELOS
<b>C.P.</b>	70430
<b>Referencia</b>	JUNTO AL ARROYO
<b>Distritos Federales</b>	DISTRITO IV
<b>Distritos Locales</b>	

**Observaciones**

**Tamaño** Ancho: 22 metros, alto: 2 metros

**Tipo Anuncio** MUROS



Sistema Integral de Monitoreo de Espectaculares

Reporte de recorrido

Usuario edgar.gijon

Id Encuesta: 10547 - Ticket:2048 - Estatus: Autorizado

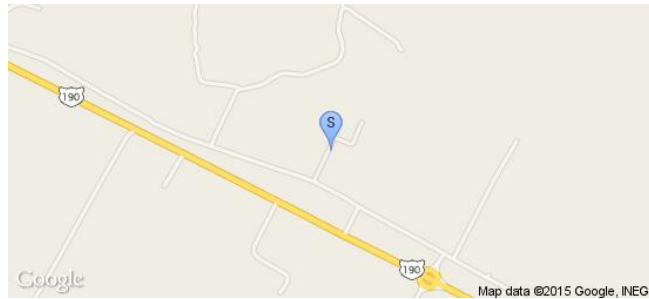
Período Electoral	CAMPAÑA
Ámbito	Federal
Partido Político	ENCUENTRO SOCIAL
Otro Partido	
Nombre Candidato	CONY ROBLES
Descripción del Cargo	DIPUTADO FEDERAL
Otro Cargo	
Lema / Versión	SI NO SOMOS NOSOTROS QUIEN?

Entidad	OAXACA
Municipio	SAN PABLO VILLA DE MITLA
Colonia	TANIVET
Calle	CARR. CRISTOBAL COLON
Número	KM 37.5
Entre calle	CAMINO A TANIVET
Y Calle	ENTRADA A YAGUL
C.P.	70400
Referencia	JUNTO A LA CRUZ DE PEDRADAS
Distritos Federales	DISTRITO IV
Distritos Locales	

Observaciones

Tamaño Ancho: 16 metros, alto: 3 metros

Tipo Anuncio MUROS



Sistema Integral de Monitoreo de Espectaculares

Reporte de recorrido

Usuario edgar.gijon

Id Encuesta: 10555 - Ticket:2050 - Estatus: Autorizado

<b>Período Electoral</b>	CAMPAÑA
<b>Ámbito</b>	Federal
<b>Partido Político</b>	ENCUENTRO SOCIAL
<b>Otro Partido</b>	
<b>Nombre Candidato</b>	CONY ROBLES
<b>Descripción del Cargo</b>	DIPUTADO FEDERAL
<b>Otro Cargo</b>	
<b>Lema / Versión</b>	SI NO SOMOS NOSOTROS QUIEN?

<b>Entidad</b>	OAXACA
<b>Municipio</b>	TLACOLULA DE MATAMOROS
<b>Colonia</b>	CUARTA SECCION
<b>Calle</b>	CARR. CRISTOBAL COLON
<b>Número</b>	KM. 33.2
<b>Entre calle</b>	COMONFORT
<b>Y Calle</b>	NICOLAS BRAVO
<b>C.P.</b>	70400
<b>Referencia</b>	JUNTO AL SEMAFORO
<b>Distritos Federales</b>	DISTRITO IV
<b>Distritos Locales</b>	

**Observaciones**

**Tamaño** Ancho: 7 metros, alto: 2 metros

**Tipo Anuncio** MUROS



**Sistema Integral de Monitoreo de Espectaculares**
**Reporte de recorrido**

Usuario edgar.gijon

Id Encuesta: 11307 - Ticket:2169 - Estatus:Autorizado

<b>Período Electoral</b>	CAMPAÑA
<b>Ámbito</b>	Federal
<b>Partido Político</b>	ENCUENTRO SOCIAL
<b>Otro Partido</b>	
<b>Nombre Candidato</b>	CONY ROBLES
<b>Descripción del Cargo</b>	DIPUTADO FEDERAL
<b>Otro Cargo</b>	
<b>Lema / Versión</b>	SI NO SOMOS NOSOTROS QUIEN?

<b>Entidad</b>	OAXACA
<b>Municipio</b>	SANTA MARÍA DEL TULE
<b>Colonia</b>	SANTA MARIA DEL TULE
<b>Calle</b>	CARR. CRISTOBAL COLON
<b>Número</b>	KM. 16.5
<b>Entre calle</b>	S/N
<b>Y Calle</b>	S/N
<b>C.P.</b>	72960
<b>Referencia</b>	JUNTO A PEMEX
<b>Distritos Federales</b>	DISTRITO IV
<b>Distritos Locales</b>	

**Observaciones**
**Tamaño** Ancho: 8 metros, alto: 4 metros

**Tipo Anuncio** PANORÁMICOS


**Sistema Integral de Monitoreo de Espectaculares**
**Reporte de recorrido**

Usuario edgar.gijon

Id Encuesta: 11342 - Ticket:2174 - Estatus: Autorizado

<b>Período Electoral</b>	CAMPAÑA
<b>Ámbito</b>	Federal
<b>Partido Político</b>	ENCUENTRO SOCIAL
<b>Otro Partido</b>	
<b>Nombre Candidato</b>	CONCEPCION ROBLES
<b>Descripción del Cargo</b>	DIPUTADO FEDERAL
<b>Otro Cargo</b>	
<b>Lema / Versión</b>	SI NO ES AHORA CUANDO?

<b>Entidad</b>	OAXACA
<b>Municipio</b>	SAN FRANCISCO LACHIGOLÓ
<b>Colonia</b>	SAN FRANCISCO LACHIGOLO
<b>Calle</b>	S/N
<b>Número</b>	S/N
<b>Entre calle</b>	PALO DE ALAMBRE
<b>Y Calle</b>	S/N
<b>C.P.</b>	70424
<b>Referencia</b>	PASANDO EL PUENTE PEATONAL
<b>Distritos Federales</b>	DISTRITO IV
<b>Distritos Locales</b>	

**Observaciones**
**Tamaño** Ancho: 20 metros, alto: 2 metros

**Tipo Anuncio** MUROS


**Sistema Integral de Monitoreo de Espectaculares**
**Reporte de recorrido**

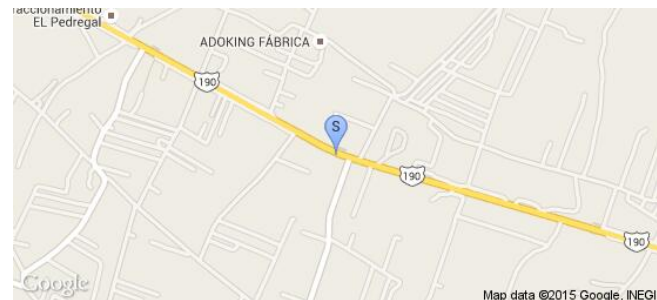
Usuario edgar.gijon

Id Encuesta: 11343 - Ticket:2174 - Estatus: Autorizado

<b>Período Electoral</b>	CAMPAÑA
<b>Ámbito</b>	Federal
<b>Partido Político</b>	ENCUENTRO SOCIAL
<b>Otro Partido</b>	
<b>Nombre Candidato</b>	CONCEPCION ROBLES
<b>Descripción del Cargo</b>	DIPUTADO FEDERAL
<b>Otro Cargo</b>	
<b>Lema / Versión</b>	SI NO SOMOS NOSOTROS QUIEN?

<b>Entidad</b>	OAXACA
<b>Municipio</b>	SAN FRANCISCO LACHIGOLÓ
<b>Colonia</b>	LAHIGOLO
<b>Calle</b>	SIN NOMBRE
<b>Número</b>	S/N
<b>Entre calle</b>	CARR. CRISTOBAL COLON
<b>Y Calle</b>	CAMINO A VILLA ALTA
<b>C.P.</b>	70424
<b>Referencia</b>	JUNTO AL PUENTE PEATONAL
<b>Distritos Federales</b>	DISTRITO IV
<b>Distritos Locales</b>	

**Observaciones**
**Tamaño** Ancho: 50 metros, alto: 2 metros

**Tipo Anuncio** MUROS


Sistema Integral de Monitoreo de Espectaculares

Reporte de recorrido

Usuario edgar.gijon

Id Encuesta: 11344 - Ticket:2174 - Estatus:Autorizado

<b>Período Electoral</b>	CAMPAÑA
<b>Ámbito</b>	Federal
<b>Partido Político</b>	ENCUENTRO SOCIAL
<b>Otro Partido</b>	
<b>Nombre Candidato</b>	CONCEPCION ROBLES
<b>Descripción del Cargo</b>	DIPUTADO FEDERAL
<b>Otro Cargo</b>	
<b>Lema / Versión</b>	SI NO ES AHORA CUANDO?

<b>Entidad</b>	OAXACA
<b>Municipio</b>	SAN FRANCISCO LACHIGOLÓ
<b>Colonia</b>	LACHIGOLO
<b>Calle</b>	S/N
<b>Número</b>	S/N
<b>Entre calle</b>	CARR. CRISTOBAL COLON
<b>Y Calle</b>	S/N
<b>C.P.</b>	70424
<b>Referencia</b>	JUNTO AL PUENTE PEATONAL
<b>Distritos Federales</b>	DISTRITO IV
<b>Distritos Locales</b>	

**Observaciones**

**Tamaño** Ancho: 50 metros, alto: 2 metros

**Tipo Anuncio** MUROS



Sistema Integral de Monitoreo de Espectaculares

Reporte de recorrido

Usuario lorenzo.juan

Id Encuesta: 15837 - Ticket:2868 - Estatus:Autorizado

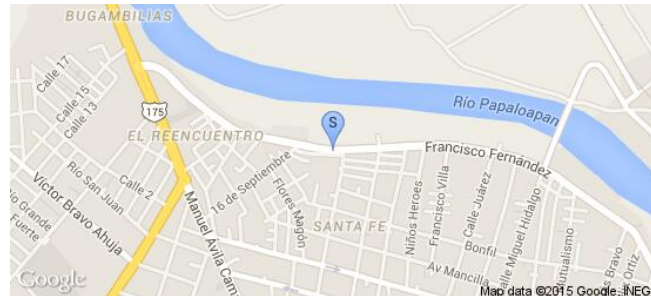


<b>Período Electoral</b>	CAMPAÑA
<b>Ámbito</b>	Federal
<b>Partido Político</b>	ENCUENTRO SOCIAL
<b>Otro Partido</b>	
<b>Nombre Candidato</b>	GENERICO
<b>Descripción del Cargo</b>	DIPUTADO FEDERAL
<b>Otro Cargo</b>	
<b>Lema / Versión</b>	HAGAMOSLO NOSOTROS

<b>Entidad</b>	OAXACA
<b>Municipio</b>	SAN JUAN BAUTISTA TUXTEPEC
<b>Colonia</b>	SANTA FE
<b>Calle</b>	MURO BLVD FRANCISCO FERNANDEZ ARTEAGA
<b>Número</b>	S/N
<b>Entre calle</b>	IGNACIO ALDAMA
<b>Y Calle</b>	16 DE SEPTIEMBRE
<b>C.P.</b>	68320
<b>Referencia</b>	ARRIBA DEL BAR 1910
<b>Distritos Federales</b>	DISTRITO I
<b>Distritos Locales</b>	

**Observaciones** LONA

**Tamaño** Ancho: 10 metros, alto: 1 metros

**Tipo Anuncio** MANTAS





**Sistema Integral de Monitoreo de Espectaculares**
**Reporte de recorrido**

Usuario eric.marin

Id Encuesta: 40799 - Ticket:6431 - Estatus: Autorizado

<b>Período Electoral</b>	CAMPAÑA
<b>Ámbito</b>	Federal
<b>Partido Político</b>	ENCUENTRO SOCIAL
<b>Otro Partido</b>	
<b>Nombre Candidato</b>	GONZALO AQUINO
<b>Descripción del Cargo</b>	DIPUTADO FEDERAL
<b>Otro Cargo</b>	
<b>Lema / Versión</b>	UN CIUDADANO COMO TU

<b>Entidad</b>	OAXACA
<b>Municipio</b>	SAN JUAN BAUTISTA VALLE NACIONAL
<b>Colonia</b>	LA GRAN LUCHA
<b>Calle</b>	BENITO JUAREZ
<b>Número</b>	S/N
<b>Entre calle</b>	BENITO JUAREZ
<b>Y Calle</b>	INDEPENDENCIA
<b>C.P.</b>	68480
<b>Referencia</b>	FRENTE AL HOSPITAL DE LA COMUNIDAD
<b>Distritos Federales</b>	DISTRITO II
<b>Distritos Locales</b>	

<b>Observaciones</b>	LONA VINILICA
----------------------	---------------

<b>Tamaño</b>	Ancho: 2 metros, alto: 2.5 metros
---------------	-----------------------------------

<b>Tipo Anuncio</b>	MANTAS
---------------------	--------



Sistema Integral de Monitoreo de Espectaculares

Reporte de recorrido

Usuario manlio.luis

Id Encuesta: 42322 - Ticket:6667 - Estatus:Autorizado

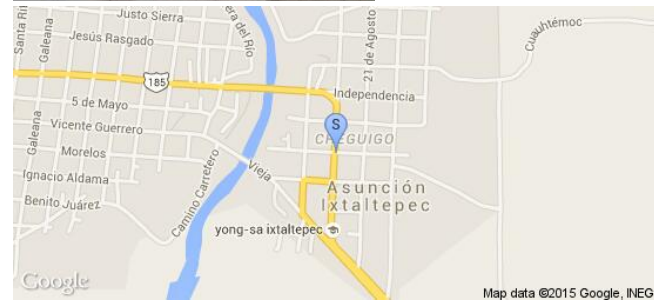
<b>Período Electoral</b>	CAMPAÑA
<b>Ámbito</b>	Federal
<b>Partido Político</b>	ENCUENTRO SOCIAL
<b>Otro Partido</b>	
<b>Nombre Candidato</b>	PASTOR GIRON
<b>Descripción del Cargo</b>	DIPUTADO FEDERAL
<b>Otro Cargo</b>	
<b>Lema / Versión</b>	TU DIPUTADO FEDERAL

<b>Entidad</b>	OAXACA
<b>Municipio</b>	ASUNCIÓN IXTALTEPEC
<b>Colonia</b>	QUINTA SECCIÓN
<b>Calle</b>	13 DE SEPTIEMBRE
<b>Número</b>	SN
<b>Entre calle</b>	CHAPULTEPEC
<b>Y Calle</b>	REFORMA
<b>C.P.</b>	70140
<b>Referencia</b>	A UN COSTADO DE ALUMINIOS VARGAS
<b>Distritos Federales</b>	DISTRITO V
<b>Distritos Locales</b>	

**Observaciones** NINGUNA

**Tamaño** Ancho: 050 metros, alto: 1 metros

**Tipo Anuncio** MANTAS



Sistema Integral de Monitoreo de Espectaculares

Reporte de recorrido

Usuario manlio.luis

Id Encuesta: 42326 - Ticket:6667 - Estatus: Autorizado

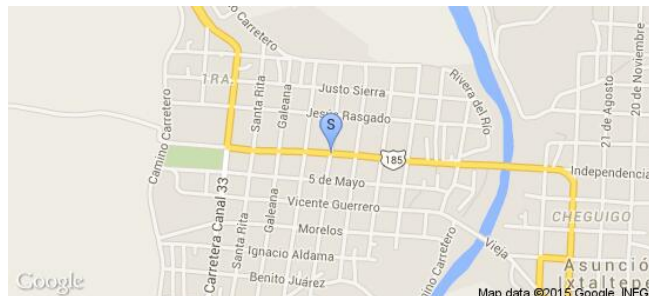
<b>Período Electoral</b>	CAMPAÑA
<b>Ámbito</b>	Federal
<b>Partido Político</b>	ENCUENTRO SOCIAL
<b>Otro Partido</b>	
<b>Nombre Candidato</b>	PASTOR GIRON
<b>Descripción del Cargo</b>	DIPUTADO FEDERAL
<b>Otro Cargo</b>	
<b>Lema / Versión</b>	ANTE LA IMPOSICIÓN UNA SOLUCIÓN

<b>Entidad</b>	OAXACA
<b>Municipio</b>	ASUNCIÓN IXTALTEPEC
<b>Colonia</b>	SEGUNDA SECCIÓN
<b>Calle</b>	INDEPENDENCIA
<b>Número</b>	SN
<b>Entre calle</b>	CENTENARIO
<b>Y Calle</b>	JUAN DE DIOS PEZA
<b>C.P.</b>	70140
<b>Referencia</b>	A UN COSTADO DE CARNICERIA EL TORITO
<b>Distritos Federales</b>	DISTRITO V
<b>Distritos Locales</b>	

**Observaciones** LAS MEDIDAS SON A CENTIMETROS

**Tamaño** Ancho: 800 metros, alto: 220 metros

**Tipo Anuncio** MUROS



**Sistema Integral de Monitoreo de Espectaculares**
**Reporte de recorrido**

Usuario manlio.luis

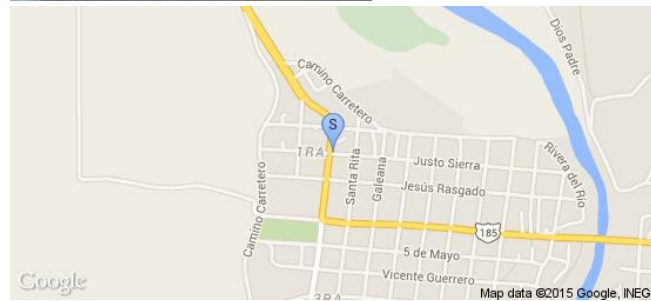
Id Encuesta: 42433 - Ticket:6680 - Estatus: Autorizado

<b>Período Electoral</b>	CAMPAÑA
<b>Ámbito</b>	Federal
<b>Partido Político</b>	ENCUENTRO SOCIAL
<b>Otro Partido</b>	
<b>Nombre Candidato</b>	PASTOR GIRON
<b>Descripción del Cargo</b>	DIPUTADO FEDERAL
<b>Otro Cargo</b>	
<b>Lema / Versión</b>	TU DIPUTADO FEDERAL

<b>Entidad</b>	OAXACA
<b>Municipio</b>	ASUNCIÓN IXTALTEPEC
<b>Colonia</b>	PRIMERA SECCION
<b>Calle</b>	CANAL 33
<b>Número</b>	SN
<b>Entre calle</b>	JUSTO SIERRA
<b>Y Calle</b>	JOSEFA ORTIZ DE DOMINGUEZ
<b>C.P.</b>	70140
<b>Referencia</b>	A UN COSTADO DE MISCELANEA KARINA
<b>Distritos Federales</b>	DISTRITO V
<b>Distritos Locales</b>	

**Observaciones** LAS DIMENSIONES ESTAN EN CENTIMETROS

**Tamaño** Ancho: 610 metros, alto: 190 metros

**Tipo Anuncio** MUROS


Sistema Integral de Monitoreo de Espectaculares

Reporte de recorrido

Usuario manlio.luis

Id Encuesta: 42434 - Ticket:6680 - Estatus: Autorizado

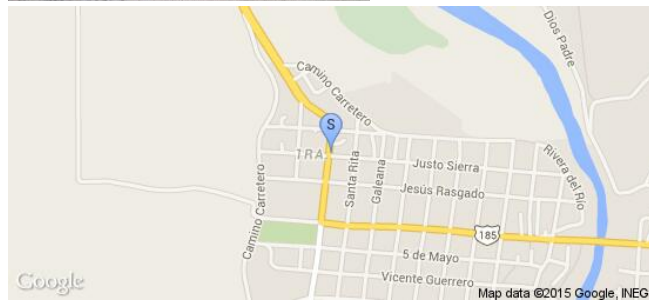
<b>Período Electoral</b>	CAMPAÑA
<b>Ámbito</b>	Federal
<b>Partido Político</b>	ENCUENTRO SOCIAL
<b>Otro Partido</b>	
<b>Nombre Candidato</b>	PASTOR GIRON
<b>Descripción del Cargo</b>	DIPUTADO FEDERAL
<b>Otro Cargo</b>	
<b>Lema / Versión</b>	TU DIPUTADO FEDERAL

<b>Entidad</b>	OAXACA
<b>Municipio</b>	ASUNCIÓN IXTALTEPEC
<b>Colonia</b>	PRIMERA SECCION
<b>Calle</b>	SANTA RITA
<b>Número</b>	SN
<b>Entre calle</b>	CANAL 33
<b>Y Calle</b>	20 DE NOVIEMBRE
<b>C.P.</b>	70140
<b>Referencia</b>	FRENTE VULCANIZADORA KARINA
<b>Distritos Federales</b>	DISTRITO V
<b>Distritos Locales</b>	

**Observaciones** LAS DIMENSIONES ESTÁN EN CENTÍMETROS

**Tamaño** Ancho: 80 metros, alto: 160 metros

**Tipo Anuncio** MANTAS



**Sistema Integral de Monitoreo de Espectaculares**
**Reporte de recorrido**

Usuario manlio.luis

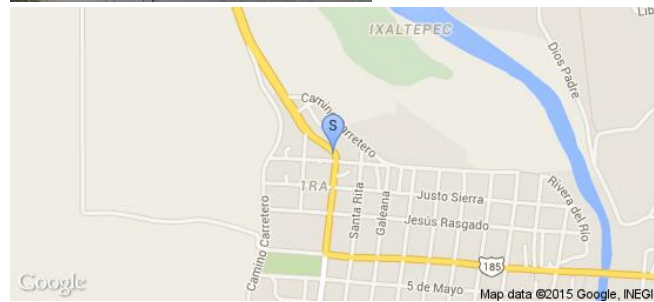
Id Encuesta: 42437 - Ticket:6680 - Estatus: Autorizado

<b>Período Electoral</b>	CAMPAÑA
<b>Ámbito</b>	Federal
<b>Partido Político</b>	ENCUENTRO SOCIAL
<b>Otro Partido</b>	
<b>Nombre Candidato</b>	PASTOR GIRON
<b>Descripción del Cargo</b>	DIPUTADO FEDERAL
<b>Otro Cargo</b>	
<b>Lema / Versión</b>	TU DIPUTADO FEDERAL

<b>Entidad</b>	OAXACA
<b>Municipio</b>	ASUNCIÓN IXTALTEPEC
<b>Colonia</b>	PRIMERA
<b>Calle</b>	CARRETERA A CIUDAD IXTEPEC
<b>Número</b>	SN
<b>Entre calle</b>	JOSEFA ORTIZ DE DOMINGUEZ
<b>Y Calle</b>	CALLE SIN NOMBRE
<b>C.P.</b>	70140
<b>Referencia</b>	A UN COSTADO DEL TALLER MECÁNICO GUTIÉRREZ
<b>Distritos Federales</b>	DISTRITO V
<b>Distritos Locales</b>	

**Observaciones** NINGUNA

**Tamaño** Ancho: 4 metros, alto: 2 metros

**Tipo Anuncio** MANTAS


**Sistema Integral de Monitoreo de Espectaculares**
**Reporte de recorrido**

Usuario manlio.luis

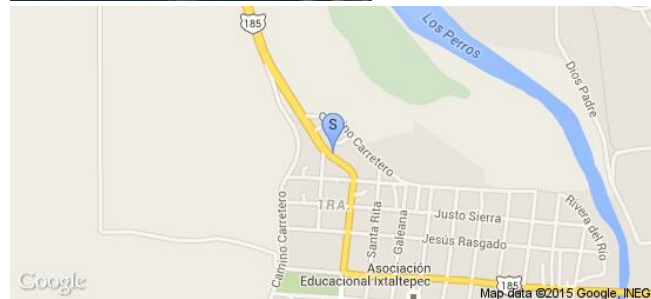
Id Encuesta: 42439 - Ticket:6680 - Estatus: Autorizado

<b>Período Electoral</b>	CAMPAÑA
<b>Ámbito</b>	Federal
<b>Partido Político</b>	ENCUENTRO SOCIAL
<b>Otro Partido</b>	
<b>Nombre Candidato</b>	PASTOR GIRON
<b>Descripción del Cargo</b>	DIPUTADO FEDERAL
<b>Otro Cargo</b>	
<b>Lema / Versión</b>	TU DIPUTADO FEDERAL

<b>Entidad</b>	OAXACA
<b>Municipio</b>	ASUNCIÓN IXTALTEPEC
<b>Colonia</b>	PRIMERA SECCION
<b>Calle</b>	CARRETERA CIUDAD IXTEPEC
<b>Número</b>	SN
<b>Entre calle</b>	20 DE NOVIEMBRE
<b>Y Calle</b>	CANAL 33
<b>C.P.</b>	70140
<b>Referencia</b>	BARDA DEL RESTAURANT FLORYLU
<b>Distritos Federales</b>	DISTRITO V
<b>Distritos Locales</b>	

**Observaciones** LAS DIMENSIONES ESTAN EN CENTÍMETROS

**Tamaño** Ancho: 660 metros, alto: 106 metros

**Tipo Anuncio** MUROS


Sistema Integral de Monitoreo de Espectaculares

Reporte de recorrido

Usuario manlio.luis

Id Encuesta: 42440 - Ticket:6680 - Estatus: Autorizado

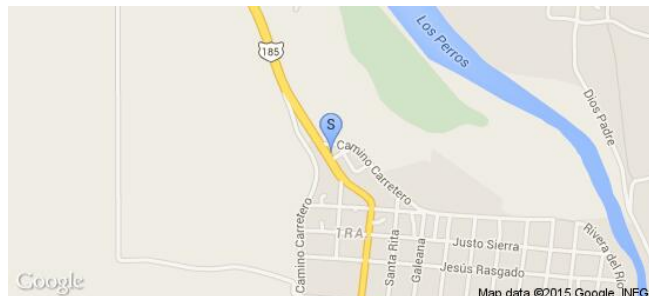
<b>Período Electoral</b>	CAMPAÑA
<b>Ámbito</b>	Federal
<b>Partido Político</b>	ENCUENTRO SOCIAL
<b>Otro Partido</b>	
<b>Nombre Candidato</b>	PASTOR GIRON
<b>Descripción del Cargo</b>	DIPUTADO FEDERAL
<b>Otro Cargo</b>	
<b>Lema / Versión</b>	TU DIPUTADO FEDERAL

<b>Entidad</b>	OAXACA
<b>Municipio</b>	ASUNCIÓN IXTALTEPEC
<b>Colonia</b>	PRIMERA SECCION
<b>Calle</b>	CARRETERA CIUDAD IXTEPEC
<b>Número</b>	SN
<b>Entre calle</b>	SIN NOMBRE
<b>Y Calle</b>	CAMINO REAL
<b>C.P.</b>	70140
<b>Referencia</b>	CERCA DE LA CURVA
<b>Distritos Federales</b>	DISTRITO V
<b>Distritos Locales</b>	

**Observaciones** LAS DIMENSIONES EN CENTIMETROS

**Tamaño** Ancho: 315 metros, alto: 190 metros

**Tipo Anuncio** MANTAS





**Sistema Integral de Monitoreo de Espectaculares**
**Reporte de recorrido**

Usuario manlio.luis

Id Encuesta: 42563 - Ticket:6694 - Estatus: Autorizado

<b>Período Electoral</b>	CAMPAÑA
<b>Ámbito</b>	Federal
<b>Partido Político</b>	ENCUENTRO SOCIAL
<b>Otro Partido</b>	
<b>Nombre Candidato</b>	PASTOR GIRON
<b>Descripción del Cargo</b>	DIPUTADO FEDERAL
<b>Otro Cargo</b>	
<b>Lema / Versión</b>	TU DIPUTADO FEDERAL

<b>Entidad</b>	OAXACA
<b>Municipio</b>	ASUNCIÓN IXTALTEPEC
<b>Colonia</b>	PRIMERA SECCION
<b>Calle</b>	CARRETERA CIUDAD IXTEPEC
<b>Número</b>	SN
<b>Entre calle</b>	20 DE NOVIEMBRE
<b>Y Calle</b>	SIN MOMBRE
<b>C.P.</b>	70140
<b>Referencia</b>	CERCA DE LA CURVA
<b>Distritos Federales</b>	DISTRITO V
<b>Distritos Locales</b>	

**Observaciones** LAS DIMENSIONES EN CENTIMETROS

**Tamaño** Ancho: 160 metros, alto: 80 metros

**Tipo Anuncio** PROPAGANDA UTILITARIA


**Sistema Integral de Monitoreo de Espectaculares**
**Reporte de recorrido**
**Usuario** manlio.luis

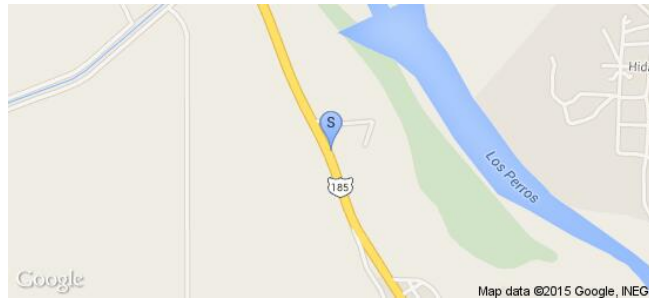
**Id Encuesta:** 42565 - **Ticket:**6694 - **Estatus:**Autorizado

<b>Período Electoral</b>	CAMPAÑA
<b>Ámbito</b>	Federal
<b>Partido Político</b>	ENCUENTRO SOCIAL
<b>Otro Partido</b>	
<b>Nombre Candidato</b>	PASTOR GIRON
<b>Descripción del Cargo</b>	DIPUTADO FEDERAL
<b>Otro Cargo</b>	
<b>Lema / Versión</b>	TU DIPUTADO FEDERAL

<b>Entidad</b>	OAXACA
<b>Municipio</b>	ASUNCIÓN IXTALTEPEC
<b>Colonia</b>	SANTA RITA
<b>Calle</b>	CARRETERA A CIUDAD IXTEPEC
<b>Número</b>	SN
<b>Entre calle</b>	SIN NOMBRE
<b>Y Calle</b>	SIN NOMBRE
<b>C.P.</b>	70140
<b>Referencia</b>	100 METROS DEL CANAL
<b>Distritos Federales</b>	DISTRITO V
<b>Distritos Locales</b>	

**Observaciones** 2 MANTAS AMBOS LADOS

**Tamaño** Ancho: 160 metros, alto: 160 metros

**Tipo Anuncio** MANTAS


**Sistema Integral de Monitoreo de Espectaculares**
**Reporte de recorrido**

Usuario manlio.luis

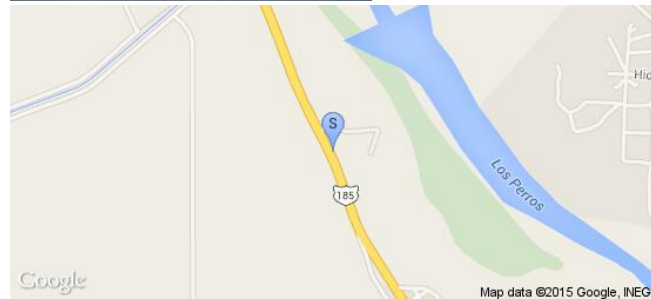
Id Encuesta: 42566 - Ticket:6694 - Estatus: Autorizado

**Período Electoral** CAMPAÑA  
**Ámbito** Federal

**Entidad** OAXACA  
**Municipio** ASUNCIÓN IXTALTEPEC  
**Colonia** SANTA RITA  
**Calle** CARRETERA CIUDAD IXTEPEC  
**Número** SN  
**Entre calle** SIN NOMBRE  
**Y Calle** SIN NOMBRE  
**C.P.** 70140  
**Referencia** CERCA DEL CANAL DE RIEGO  
**Distritos Federales** DISTRITO V  
**Distritos Locales**
**Partido Político** ENCUENTRO SOCIAL  
**Otro Partido**  
**Nombre Candidato** PASTOR GIRON  
**Descripción del Cargo** DIPUTADO FEDERAL  
**Otro Cargo**  
**Lema / Versión** TU DIPUTADO FEDERAL

**Observaciones** EN AMBOS LADOS. LAS DIMENSIONES EN CENTIMETROS

**Tamaño** Ancho: 160 metros, alto: 80 metros

**Tipo Anuncio** MANTAS


Sistema Integral de Monitoreo de Espectaculares

Reporte de recorrido

Usuario manlio.luis

Id Encuesta: 42567 - Ticket:6694 - Estatus: Autorizado

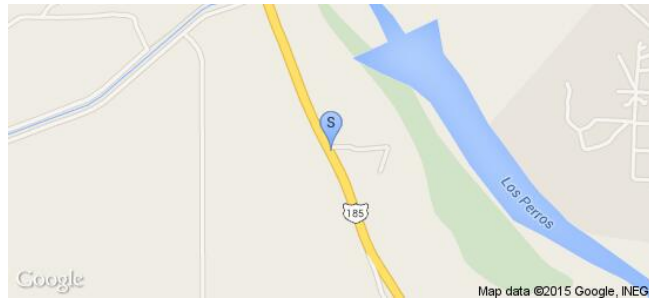
<b>Período Electoral</b>	CAMPAÑA
<b>Ámbito</b>	Federal
<b>Partido Político</b>	ENCUENTRO SOCIAL
<b>Otro Partido</b>	
<b>Nombre Candidato</b>	PASTOR GIRON
<b>Descripción del Cargo</b>	DIPUTADO FEDERAL
<b>Otro Cargo</b>	
<b>Lema / Versión</b>	TU DIPUTADO FEDERAL

<b>Entidad</b>	OAXACA
<b>Municipio</b>	ASUNCIÓN IXTALTEPEC
<b>Colonia</b>	SANTA RITA
<b>Calle</b>	CARRETERA CIUDAD IXTEPEC
<b>Número</b>	SN
<b>Entre calle</b>	SIN NOMBRE
<b>Y Calle</b>	SIN NOMBRE
<b>C.P.</b>	70140
<b>Referencia</b>	A100 METROS DEL CANAL DE RIEGO
<b>Distritos Federales</b>	DISTRITO V
<b>Distritos Locales</b>	

**Observaciones** LAS DIMENSIONES ESTÁN EN CENTÍMETROS

**Tamaño** Ancho: 160 metros, alto: 80 metros

**Tipo Anuncio** PROPAGANDA UTILITARIA



**Sistema Integral de Monitoreo de Espectaculares**
**Reporte de recorrido**

Usuario manlio.luis

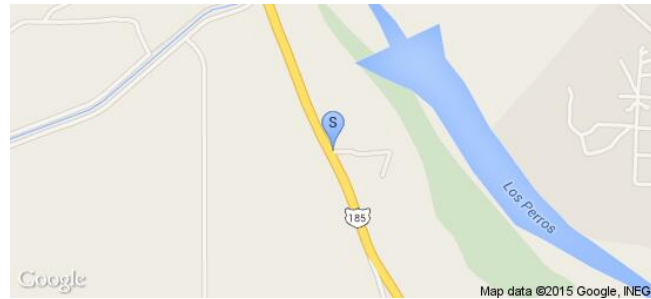
Id Encuesta: 42568 - Ticket:6694 - Estatus:Autorizado

<b>Período Electoral</b>	CAMPAÑA
<b>Ámbito</b>	Federal
<b>Partido Político</b>	ENCUENTRO SOCIAL
<b>Otro Partido</b>	
<b>Nombre Candidato</b>	PASTOR GIRON
<b>Descripción del Cargo</b>	DIPUTADO FEDERAL
<b>Otro Cargo</b>	
<b>Lema / Versión</b>	TU DIPUTADO FEDERAL

<b>Entidad</b>	OAXACA
<b>Municipio</b>	ASUNCIÓN IXTALTEPEC
<b>Colonia</b>	SANTA RITA
<b>Calle</b>	CARRETERA CIUDAD IXTEPEC
<b>Número</b>	SN
<b>Entre calle</b>	SIN NOMBRE
<b>Y Calle</b>	SIN NOMBRE
<b>C.P.</b>	70140
<b>Referencia</b>	A 100 METROS DEL CANAL DE RIEGO
<b>Distritos Federales</b>	DISTRITO V
<b>Distritos Locales</b>	

**Observaciones** NINGUNA

**Tamaño** Ancho: 3 metros, alto: 2 metros

**Tipo Anuncio** MANTAS


**Sistema Integral de Monitoreo de Espectaculares**
**Reporte de recorrido**

Usuario manlio.luis

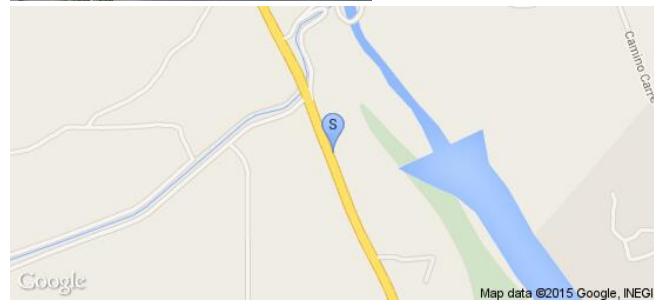
Id Encuesta: 42569 - Ticket:6694 - Estatus: Autorizado

<b>Período Electoral</b>	CAMPAÑA
<b>Ámbito</b>	Federal
<b>Partido Político</b>	ENCUENTRO SOCIAL
<b>Otro Partido</b>	
<b>Nombre Candidato</b>	PASTOR GIRON
<b>Descripción del Cargo</b>	DIPUTADO FEDERAL
<b>Otro Cargo</b>	
<b>Lema / Versión</b>	TU DIPUTADO FEDERAL

<b>Entidad</b>	OAXACA
<b>Municipio</b>	ASUNCIÓN IXTALTEPEC
<b>Colonia</b>	SIN COLONIA
<b>Calle</b>	CARRETERA CIUDAD IXTEPEC
<b>Número</b>	SN
<b>Entre calle</b>	SIN NOMBRE
<b>Y Calle</b>	SIN NOMBRE
<b>C.P.</b>	70140
<b>Referencia</b>	A 50 METROS DEL CANAL DE RIEGO
<b>Distritos Federales</b>	DISTRITO V
<b>Distritos Locales</b>	

**Observaciones** LAS DIMENSIONES ESTAN EN CENTÍMETROS

**Tamaño** Ancho: 80 metros, alto: 160 metros

**Tipo Anuncio** PROPAGANDA UTILITARIA


Sistema Integral de Monitoreo de Espectaculares

Reporte de recorrido

Usuario manlio.luis

Id Encuesta: 42570 - Ticket:6694 - Estatus: Autorizado

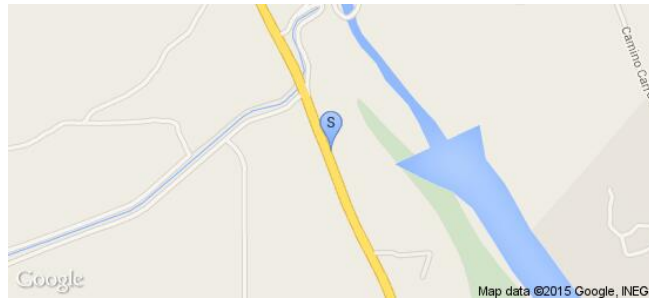
<b>Período Electoral</b>	CAMPAÑA
<b>Ámbito</b>	Federal
<b>Partido Político</b>	ENCUENTRO SOCIAL
<b>Otro Partido</b>	
<b>Nombre Candidato</b>	PASTOR GIRON
<b>Descripción del Cargo</b>	DIPUTADO FEDERAL
<b>Otro Cargo</b>	
<b>Lema / Versión</b>	TU DIPUTADO FEDERAL

<b>Entidad</b>	OAXACA
<b>Municipio</b>	ASUNCIÓN IXTALTEPEC
<b>Colonia</b>	SIN NOMBRE
<b>Calle</b>	CARRETERA CIUDAD IXTEPEC
<b>Número</b>	SN
<b>Entre calle</b>	SIN NOMBRE
<b>Y Calle</b>	SIN NOMBRE
<b>C.P.</b>	70140
<b>Referencia</b>	A 50 METROS DEL CANAL DE RIEGO
<b>Distritos Federales</b>	DISTRITO V
<b>Distritos Locales</b>	

**Observaciones** LAS DIMENSIONES ESTÁN EN CENTÍMETROS

**Tamaño** Ancho: 160 metros, alto: 80 metros

**Tipo Anuncio** MANTAS



Sistema Integral de Monitoreo de Espectaculares

Reporte de recorrido

Usuario manlio.luis

Id Encuesta: 42571 - Ticket:6694 - Estatus: Autorizado

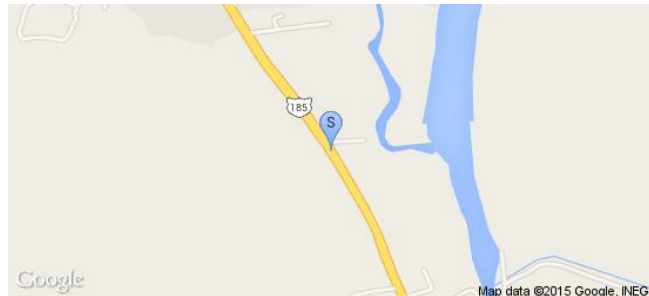

<b>Período Electoral</b>	CAMPAÑA
<b>Ámbito</b>	Federal
<b>Partido Político</b>	ENCUENTRO SOCIAL
<b>Otro Partido</b>	
<b>Nombre Candidato</b>	PASTOR GIRON
<b>Descripción del Cargo</b>	DIPUTADO FEDERAL
<b>Otro Cargo</b>	
<b>Lema / Versión</b>	TU DIPUTADO FEDERAL

<b>Entidad</b>	OAXACA
<b>Municipio</b>	CIUDAD IXTEPEC
<b>Colonia</b>	SIN NOMBRE
<b>Calle</b>	LA BRECHA
<b>Número</b>	SN
<b>Entre calle</b>	CARRETERA CIUDAD IXTEPEC
<b>Y Calle</b>	SIN NOMBRE
<b>C.P.</b>	70110
<b>Referencia</b>	ENFRENTE DE BODEGA DE LALA
<b>Distritos Federales</b>	DISTRITO V
<b>Distritos Locales</b>	

**Observaciones** NINGUNA

**Tamaño** Ancho: 12 metros, alto: 6 metros

**Tipo Anuncio** PANORÁMICOS





Sistema Integral de Monitoreo de Espectaculares

Reporte de recorrido

Usuario manlio.luis

Id Encuesta: 42572 - Ticket:6694 - Estatus: Autorizado

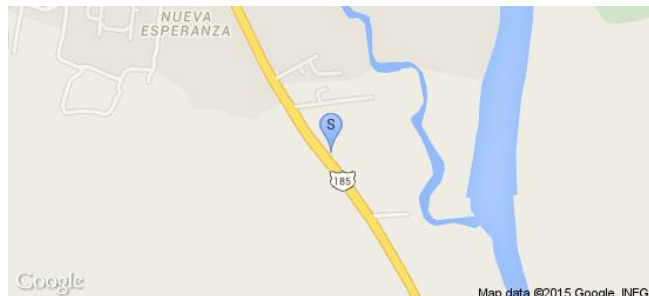
Período Electoral	CAMPAÑA
Ámbito	Federal
Partido Político	ENCUENTRO SOCIAL
Otro Partido	
Nombre Candidato	PASTOR GIRON
Descripción del Cargo	DIPUTADO FEDERAL
Otro Cargo	
Lema / Versión	ANTE LA IMPOSICIÓN UNA SOLUCIÓN

Entidad	OAXACA
Municipio	CIUDAD IXTEPEC
Colonia	SIN NOMBRE
Calle	CARRETERA CIUDAD IXTEPEC
Número	SN
Entre calle	LA BRECHA
Y Calle	SIN NOMBRE
C.P.	70110
Referencia	FRENTE AL MOTEL EL CIERVO
Distritos Federales	DISTRITO V
Distritos Locales	

Observaciones DIMENSIONES TOTALES EN METROS

Tamaño Ancho: 119 metros, alto: 3 metros

Tipo Anuncio MUROS



**Sistema Integral de Monitoreo de Espectaculares**
**Reporte de recorrido**

Usuario manlio.luis

Id Encuesta: 42693 - Ticket:6709 - Estatus: Autorizado

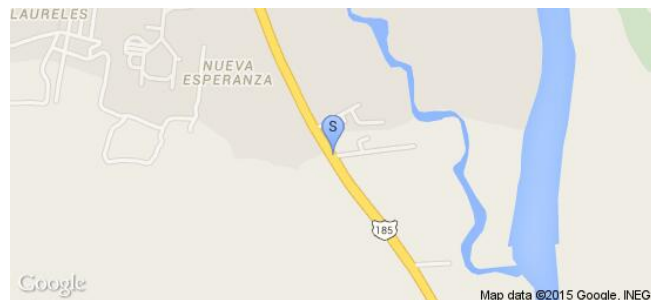

<b>Período Electoral</b>	CAMPAÑA
<b>Ámbito</b>	Federal
<b>Partido Político</b>	ENCUENTRO SOCIAL
<b>Otro Partido</b>	
<b>Nombre Candidato</b>	PASTOR GIRON
<b>Descripción del Cargo</b>	DIPUTADO FEDERAL
<b>Otro Cargo</b>	
<b>Lema / Versión</b>	TU DIPUTADO FEDERAL

<b>Entidad</b>	OAXACA
<b>Municipio</b>	CIUDAD IXTEPEC
<b>Colonia</b>	SIN NOMBRE
<b>Calle</b>	CARRETERA IXTEPEC IXTALTEPEC
<b>Número</b>	SN
<b>Entre calle</b>	SIN NOMBRE
<b>Y Calle</b>	SIN NOMBRE
<b>C.P.</b>	70110
<b>Referencia</b>	ENFRENTE DE ALBERCAS GUCHACHI
<b>Distritos Federales</b>	DISTRITO V
<b>Distritos Locales</b>	

<b>Observaciones</b>	PUBLICIDAD AMBOS LADOS AMBOS LADOS
----------------------	------------------------------------

<b>Tamaño</b>	Ancho: 4 metros, alto: 2 metros
---------------	---------------------------------

<b>Tipo Anuncio</b>	MANTAS
---------------------	--------



Sistema Integral de Monitoreo de Espectaculares

Reporte de recorrido

Usuario manlio.luis

Id Encuesta: 42696 - Ticket:6709 - Estatus:Autorizado

<b>Período Electoral</b>	CAMPAÑA
<b>Ámbito</b>	Federal
<b>Partido Político</b>	ENCUENTRO SOCIAL
<b>Otro Partido</b>	
<b>Nombre Candidato</b>	PASTOR GIRON
<b>Descripción del Cargo</b>	DIPUTADO FEDERAL
<b>Otro Cargo</b>	
<b>Lema / Versión</b>	TU DIPUTADO FEDERAL

<b>Entidad</b>	OAXACA
<b>Municipio</b>	CIUDAD IXTEPEC
<b>Colonia</b>	SIN NOMBRE
<b>Calle</b>	CARRETERA CIUDAD IXTEPEC IXTALTEPEC
<b>Número</b>	SN
<b>Entre calle</b>	SIN NOMBRE
<b>Y Calle</b>	SIN NOMBRE
<b>C.P.</b>	70110
<b>Referencia</b>	A 100 METROS DE MODULO DE SEGURIDAD
<b>Distritos Federales</b>	DISTRITO V
<b>Distritos Locales</b>	

<b>Observaciones</b>	LAS MEDIDAS ESTAN EN CENTIMETROS EN AMBOS LADOS
----------------------	---

**Tamaño** Ancho: 80 metros, alto: 160 metros

**Tipo Anuncio** PROPAGANDA UTILITARIA



Sistema Integral de Monitoreo de Espectaculares

Reporte de recorrido

Usuario manlio.luis

Id Encuesta: 42700 - Ticket:6709 - Estatus: Autorizado

Período Electoral	CAMPAÑA
Ámbito	Federal
Partido Político	ENCUENTRO SOCIAL
Otro Partido	
Nombre Candidato	PASTOR GIRON
Descripción del Cargo	DIPUTADO FEDERAL
Otro Cargo	
Lema / Versión	TU DIPUTADO FEDERAL

Entidad	OAXACA
Municipio	CIUDAD IXTEPEC
Colonia	LA GLORIA
Calle	JOAQUIN AMARO
Número	SN
Entre calle	ARROYO SIN NOMBRE
Y Calle	GOLONDRINA
C.P.	70110
Referencia	A UN COSTADO DE CERVECERIA NIZA LUBA
Distritos Federales	DISTRITO V
Distritos Locales	

Observaciones NINGUNA

Tamaño Ancho: 3 metros, alto: 2 metros

Tipo Anuncio MANTAS



Sistema Integral de Monitoreo de Espectaculares

Reporte de recorrido

Usuario manlio.luis

Id Encuesta: 42821 - Ticket:6724 - Estatus: Autorizado

Período Electoral	CAMPAÑA
Ámbito	Federal
Partido Político	ENCUENTRO SOCIAL
Otro Partido	
Nombre Candidato	PASTOR GIRON
Descripción del Cargo	DIPUTADO FEDERAL
Otro Cargo	
Lema / Versión	TU DIPUTADO FEDERAL

Entidad	OAXACA
Municipio	CIUDAD IXTEPEC
Colonia	BENITO JUAREZ
Calle	JOAQUIN AMARO
Número	SN
Entre calle	GOLONDRINA
Y Calle	ARROYO SIN NOMBRE
C.P.	70110
Referencia	A UN COSTADO DE CERVECERIA NIZA LUBA
Distritos Federales	DISTRITO V
Distritos Locales	

Observaciones DIMENSIONES EN CENTIMETROS

Tamaño Ancho: 80 metros, alto: 160 metros

Tipo Anuncio MANTAS



Sistema Integral de Monitoreo de Espectaculares

Reporte de recorrido

Usuario manlio.luis

Id Encuesta: 42824 - Ticket:6724 - Estatus: Autorizado


<b>Período Electoral</b>	CAMPAÑA
<b>Ámbito</b>	Federal
<b>Partido Político</b>	ENCUENTRO SOCIAL
<b>Otro Partido</b>	
<b>Nombre Candidato</b>	PASTOR GIRON
<b>Descripción del Cargo</b>	DIPUTADO FEDERAL
<b>Otro Cargo</b>	
<b>Lema / Versión</b>	TU DIPUTADO FEDERAL

<b>Entidad</b>	OAXACA
<b>Municipio</b>	CIUDAD IXTEPEC
<b>Colonia</b>	LA MODERNA
<b>Calle</b>	JOAQUIN AMARO
<b>Número</b>	SN
<b>Entre calle</b>	HIGUERO
<b>Y Calle</b>	CARRETERA ALBERCA
<b>C.P.</b>	70110
<b>Referencia</b>	FRENTE AL CORRALON
<b>Distritos Federales</b>	DISTRITO V
<b>Distritos Locales</b>	

**Observaciones** NINGUNA

**Tamaño** Ancho: 4 metros, alto: 2 metros

**Tipo Anuncio** VALLAS



Sistema Integral de Monitoreo de Espectaculares

Reporte de recorrido

Usuario manlio.luis

Id Encuesta: 42829 - Ticket:6724 - Estatus: Autorizado

Período Electoral	CAMPAÑA
Ámbito	Federal
Partido Político	ENCUENTRO SOCIAL
Otro Partido	
Nombre Candidato	PASTOR GIRON
Descripción del Cargo	DIPUTADO FEDERAL
Otro Cargo	
Lema / Versión	TU DIPUTADO FEDERAL

Entidad	OAXACA
Municipio	CIUDAD IXTEPEC
Colonia	MODERNA
Calle	JOAQUIN AMARO
Número	SN
Entre calle	ANTONIO LEON
Y Calle	VALENTIN GOMEZ FARIAS
C.P.	70110
Referencia	A UN COSTADO DE SERVICIO MECÁNICO NÚÑEZ
Distritos Federales	DISTRITO V
Distritos Locales	

Observaciones LAS DIMENCIONES ESTÁN EN CENTÍMETROS

Tamaño Ancho: 1360 metros, alto: 117 metros

Tipo Anuncio MUROS



Sistema Integral de Monitoreo de Espectaculares

Reporte de recorrido

Usuario osvaldo.garcia

Id Encuesta: 43053 - Ticket:6749 - Estatus: Autorizado

**Período Electoral** CAMPAÑA  
**Ámbito** Federal

**Partido Político** ENCUENTRO SOCIAL

**Otro Partido**

**Nombre Candidato** PASTOR GIRÓN

**Descripción del Cargo** DIPUTADO FEDERAL

**Otro Cargo**

**Lema / Versión** ANTE LA IMPOSICION UNA SOLUCION

**Observaciones** PROPAGANDA DE CANDIDATO CORRESPONDIENTE AL DISTRITO V DE SANTO DOMINGO TEHUANTEPEC

**Entidad** OAXACA  
**Municipio** EL ESPINAL  
**Colonia** CUARTA SECCION  
**Calle** CARRETERA JUCHITAN IXTEPEC  
**Número** SN  
**Entre calle** GUADALUPE VICTORIA  
**Y Calle** SIN NOMBRE  
**C.P.** 70130  
**Referencia** A UN LADO DE LA QUINTA JALOVI  
**Distritos Federales** DISTRITO VII  
**Distritos Locales**

**Tamaño** Ancho: 15 metros, alto: 7 metros

**Tipo Anuncio** PANORÁMICOS





**Sistema Integral de Monitoreo de Espectaculares**
**Reporte de recorrido**

Usuario manlio.luis

Id Encuesta: 43110 - Ticket:6756 - Estatus:Autorizado

<b>Período Electoral</b>	CAMPAÑA
<b>Ámbito</b>	Federal
<b>Partido Político</b>	ENCUENTRO SOCIAL
<b>Otro Partido</b>	
<b>Nombre Candidato</b>	PASTOR GIRON
<b>Descripción del Cargo</b>	DIPUTADO FEDERAL
<b>Otro Cargo</b>	
<b>Lema / Versión</b>	TU DIPUTADO FEDERAL

<b>Entidad</b>	OAXACA
<b>Municipio</b>	CIUDAD IXTEPEC
<b>Colonia</b>	SAN JERONIMO
<b>Calle</b>	CUAUHTEMOC
<b>Número</b>	SN
<b>Entre calle</b>	FRANCISCO I MADERO
<b>Y Calle</b>	GALEANA
<b>C.P.</b>	70110
<b>Referencia</b>	FRENTE A LA TECNICA 27
<b>Distritos Federales</b>	DISTRITO V
<b>Distritos Locales</b>	

<b>Observaciones</b>	NINGUNA
----------------------	---------

<b>Tamaño</b>	Ancho: 4 metros, alto: 2 metros
---------------	---------------------------------



<b>Tipo Anuncio</b>	MANTAS
---------------------	--------



Sistema Integral de Monitoreo de Espectaculares

Reporte de recorrido

Usuario manlio.luis

Id Encuesta: 43114 - Ticket:6756 - Estatus: Autorizado

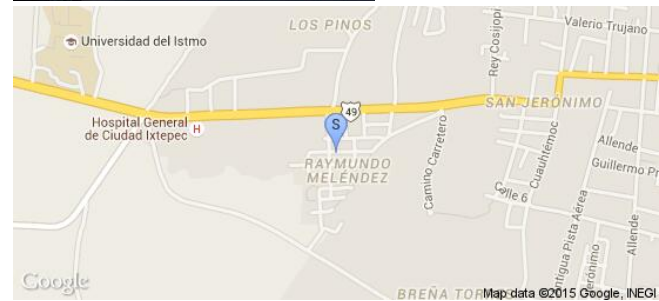
<b>Período Electoral</b>	CAMPAÑA
<b>Ámbito</b>	Federal
<b>Partido Político</b>	ENCUENTRO SOCIAL
<b>Otro Partido</b>	
<b>Nombre Candidato</b>	PASTOR GIRON
<b>Descripción del Cargo</b>	DIPUTADO FEDERAL
<b>Otro Cargo</b>	
<b>Lema / Versión</b>	TU DIPUTADO FEDERAL

<b>Entidad</b>	OAXACA
<b>Municipio</b>	CIUDAD IXTEPEC
<b>Colonia</b>	BARRIO LOS PINOS
<b>Calle</b>	CARRETETA CHIHUITAN
<b>Número</b>	SN
<b>Entre calle</b>	ARROYO NIZA LUBA
<b>Y Calle</b>	SIN NOMBRE
<b>C.P.</b>	70110
<b>Referencia</b>	A 30 METROS ARROYO NIZA LUBA
<b>Distritos Federales</b>	DISTRITO V
<b>Distritos Locales</b>	

**Observaciones** NINGUNA

**Tamaño** Ancho: 5 metros, alto: 3 metros

**Tipo Anuncio** PANORÁMICOS



Sistema Integral de Monitoreo de Espectaculares

Reporte de recorrido

Usuario manlio.luis

Id Encuesta: 43116 - Ticket:6756 - Estatus: Autorizado

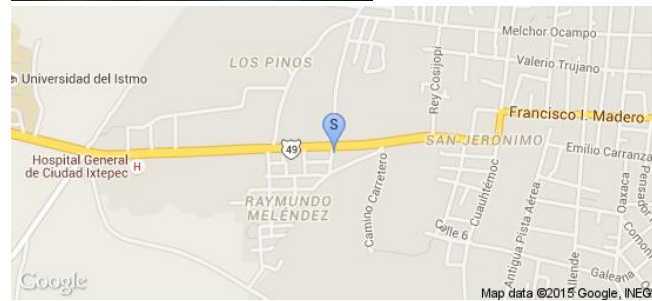
<b>Período Electoral</b>	CAMPAÑA
<b>Ámbito</b>	Federal
<b>Partido Político</b>	ENCUENTRO SOCIAL
<b>Otro Partido</b>	
<b>Nombre Candidato</b>	PASTOR GIRON
<b>Descripción del Cargo</b>	DIPUTADO FEDERAL
<b>Otro Cargo</b>	
<b>Lema / Versión</b>	TU DIPUTADO FEDERAL

<b>Entidad</b>	OAXACA
<b>Municipio</b>	CIUDAD IXTEPEC
<b>Colonia</b>	BARRIO LOS PINOS
<b>Calle</b>	CARRETERA A CHIHUITAN
<b>Número</b>	SN
<b>Entre calle</b>	ARROYO NIZA LUBA
<b>Y Calle</b>	SIN NOMBRE
<b>C.P.</b>	70110
<b>Referencia</b>	A AÚN LADO DE LA HIELERIA
<b>Distritos Federales</b>	DISTRITO V
<b>Distritos Locales</b>	

**Observaciones** NINGUNA

**Tamaño** Ancho: 3.6 metros, alto: 2.9 metros

**Tipo Anuncio** MUROS



**Sistema Integral de Monitoreo de Espectaculares**
**Reporte de recorrido**

Usuario manlio.luis



Id Encuesta: 43118 - Ticket:6756 - Estatus: Autorizado

<b>Período Electoral</b>	CAMPAÑA
<b>Ámbito</b>	Federal
<b>Partido Político</b>	ENCUENTRO SOCIAL
<b>Otro Partido</b>	
<b>Nombre Candidato</b>	PASTOR GIRON
<b>Descripción del Cargo</b>	DIPUTADO FEDERAL
<b>Otro Cargo</b>	
<b>Lema / Versión</b>	TU DIPUTADO FEDERAL

<b>Entidad</b>	OAXACA
<b>Municipio</b>	CIUDAD IXTEPEC
<b>Colonia</b>	RAYMUNDO MELENDEZ
<b>Calle</b>	CARRETERA A CHIHUITAN
<b>Número</b>	SN
<b>Entre calle</b>	CARRETERA A TLACOTEPEC
<b>Y Calle</b>	SIN NOMBRE
<b>C.P.</b>	70110
<b>Referencia</b>	A UN COSTADO DEL ENTRONQUE CARRETERA A TLACOTEPEC
<b>Distritos Federales</b>	DISTRITO V
<b>Distritos Locales</b>	

**Observaciones** NINGUNA

**Tamaño** Ancho: 12 metros, alto: 6 metros

**Tipo Anuncio** PANORÁMICOS


**Sistema Integral de Monitoreo de Espectaculares**
**Reporte de recorrido**

Usuario manlio.luis

Id Encuesta: 43120 - Ticket:6757 - Estatus: Autorizado

<b>Período Electoral</b>	CAMPAÑA
<b>Ámbito</b>	Federal
<b>Partido Político</b>	ENCUENTRO SOCIAL
<b>Otro Partido</b>	
<b>Nombre Candidato</b>	PASTOR GIRON
<b>Descripción del Cargo</b>	DIPUTADO FEDERAL
<b>Otro Cargo</b>	
<b>Lema / Versión</b>	TU DIPUTADO FEDERAL

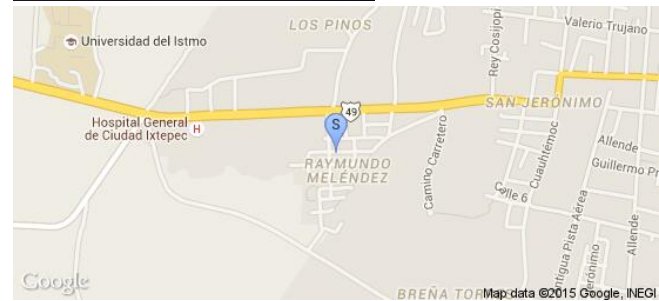
<b>Entidad</b>	OAXACA
<b>Municipio</b>	CIUDAD IXTEPEC
<b>Colonia</b>	RAYMUNDO MELENDEZ
<b>Calle</b>	CARRETERA CHIHUITAN
<b>Número</b>	SN
<b>Entre calle</b>	ENTRONQUE CARRERA TLACOTEPEC
<b>Y Calle</b>	SÚPER CARRETERA
<b>C.P.</b>	70110
<b>Referencia</b>	FRENTE A LA UNISTMO
<b>Distritos Federales</b>	DISTRITO V
<b>Distritos Locales</b>	

<b>Observaciones</b>	NINGUNA
----------------------	---------

<b>Tamaño</b>	Ancho: 12 metros, alto: 6 metros
---------------	----------------------------------



<b>Tipo Anuncio</b>	PANORÁMICOS
---------------------	-------------



Sistema Integral de Monitoreo de Espectaculares

Reporte de recorrido

Usuario manlio.luis

Id Encuesta: 43338 - Ticket:6791 - Estatus: Autorizado

Período Electoral	CAMPAÑA
Ámbito	Federal
Partido Político	ENCUENTRO SOCIAL
Otro Partido	
Nombre Candidato	PASTOR GIRON
Descripción del Cargo	DIPUTADO FEDERAL
Otro Cargo	
Lema / Versión	TU DIPUTADO FEDERAL

Entidad	OAXACA
Municipio	EL BARRIO DE LA SOLEDAD
Colonia	PRIMERA SECCIÓN
Calle	16 DE SEPTIEMBRE
Número	SN
Entre calle	PRIVADA SIN NOMBRE
Y Calle	SIN NOMBRE
C.P.	70110
Referencia	ESTA ENTRE LA BRECHA Y EL ARROYO
Distritos Federales	DISTRITO V
Distritos Locales	

Observaciones NINGUNA

Tamaño Ancho: .8 metros, alto: 1.6 metros

Tipo Anuncio MANTAS



Sistema Integral de Monitoreo de Espectaculares

Reporte de recorrido

Usuario manlio.luis

Id Encuesta: 43339 - Ticket:6791 - Estatus: Autorizado

**Período Electoral** CAMPAÑA  
**Ámbito** Federal

**Partido Político** ENCUENTRO SOCIAL

**Otro Partido**

**Nombre Candidato** PASTOR GIRON

**Descripción del Cargo** DIPUTADO FEDERAL

**Otro Cargo**


**Lema / Versión** TU DIPUTADO FEDERAL

**Observaciones** LAS DIMENSIONES SON POR DOS LONAS PEQUEÑAS

**Entidad** OAXACA  
**Municipio** EL BARRIO DE LA SOLEDAD  
**Colonia** PRIMERA SECCIÓN  
**Calle** 16 DE SEPTIEMBRE  
**Número** SN  
**Entre calle** ARROYO  
**Y Calle** BRECHA  
**C.P.** 60390  
**Referencia** A 100 METROS DEL ARROYO  
**Distritos Federales** DISTRITO V  
**Distritos Locales**

**Tamaño** Ancho: .3 metros, alto: .6 metros

**Tipo Anuncio** PROPAGANDA UTILITARIA



**Sistema Integral de Monitoreo de Espectaculares**
**Reporte de recorrido**

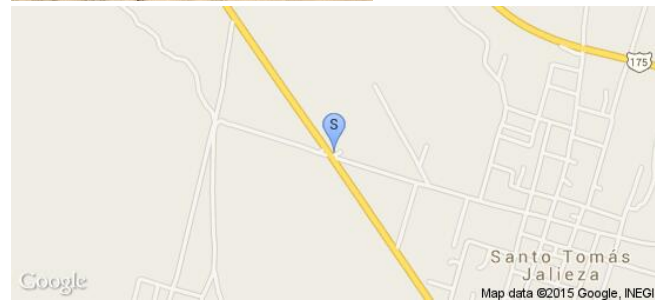
Usuario edgar.gijon

Id Encuesta: 43560 - Ticket:6841 - Estatus:Autorizado

<b>Período Electoral</b>	CAMPAÑA
<b>Ámbito</b>	Federal
<b>Partido Político</b>	ENCUENTRO SOCIAL
<b>Otro Partido</b>	
<b>Nombre Candidato</b>	CONY ROBLES
<b>Descripción del Cargo</b>	DIPUTADO FEDERAL
<b>Otro Cargo</b>	
<b>Lema / Versión</b>	SI NO ES AHORA CUANDO?

<b>Entidad</b>	OAXACA
<b>Municipio</b>	SANTO TOMÁS JALIEZA
<b>Colonia</b>	CENTRO
<b>Calle</b>	CARR OAXACA PUERTO ANGEL
<b>Número</b>	25.1
<b>Entre calle</b>	SIN NOMBRE
<b>Y Calle</b>	LIBERTAD
<b>C.P.</b>	70501
<b>Referencia</b>	COMEDOR LOS HUAMUCHIS
<b>Distritos Federales</b>	DISTRITO IV
<b>Distritos Locales</b>	

**Observaciones**
**Tamaño** Ancho: 1 metros, alto: 1 metros

**Tipo Anuncio** MANTAS




**Sistema Integral de Monitoreo de Espectaculares**
**Reporte de recorrido**

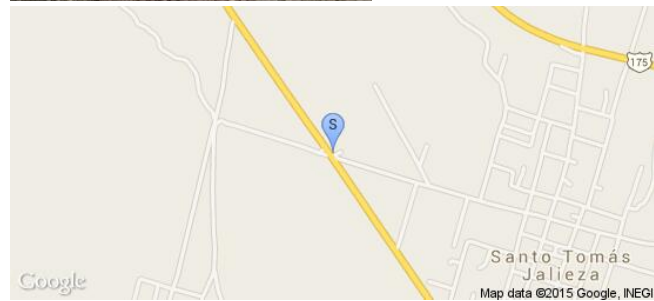
Usuario edgar.gijon

Id Encuesta: 43561 - Ticket:6841 - Estatus:Autorizado

<b>Período Electoral</b>	CAMPAÑA
<b>Ámbito</b>	Federal
<b>Partido Político</b>	ENCUENTRO SOCIAL
<b>Otro Partido</b>	
<b>Nombre Candidato</b>	CONY ROBLES
<b>Descripción del Cargo</b>	DIPUTADO FEDERAL
<b>Otro Cargo</b>	
<b>Lema / Versión</b>	SI NO ES AHORA CUANDO?

<b>Entidad</b>	OAXACA
<b>Municipio</b>	SANTO TOMÁS JALIEZA
<b>Colonia</b>	CENTRO
<b>Calle</b>	CARR OAXACA PUERTO ANGEL
<b>Número</b>	25.1
<b>Entre calle</b>	SIN NOMBRE
<b>Y Calle</b>	LIBERTAD
<b>C.P.</b>	71501
<b>Referencia</b>	COMEDOR LOS HUAMUCHIS
<b>Distritos Federales</b>	DISTRITO IV
<b>Distritos Locales</b>	

**Observaciones**
**Tamaño** Ancho: 2 metros, alto: 1 metros

**Tipo Anuncio** MANTAS


**Sistema Integral de Monitoreo de Espectaculares**
**Reporte de recorrido**

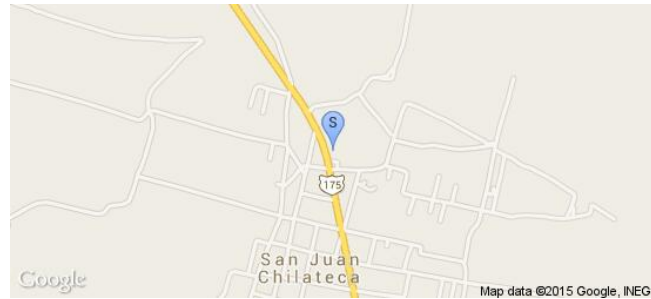
Usuario edgar.gijon

Id Encuesta: 43564 - Ticket:6841 - Estatus:Autorizado

<b>Período Electoral</b>	CAMPAÑA
<b>Ámbito</b>	Federal
<b>Partido Político</b>	ENCUENTRO SOCIAL
<b>Otro Partido</b>	
<b>Nombre Candidato</b>	CONY ROBLES
<b>Descripción del Cargo</b>	DIPUTADO FEDERAL
<b>Otro Cargo</b>	
<b>Lema / Versión</b>	SI NO SOMOS NOSOTROS QUIEN?

<b>Entidad</b>	OAXACA
<b>Municipio</b>	SAN JUAN CHILATECA
<b>Colonia</b>	CENTRO
<b>Calle</b>	CARR OAXACA PUERTO ANGEL
<b>Número</b>	27
<b>Entre calle</b>	INDEPENDENCIA
<b>Y Calle</b>	LOPEZ MATEOS
<b>C.P.</b>	71508
<b>Referencia</b>	BARDA DE TABICON
<b>Distritos Federales</b>	DISTRITO IV
<b>Distritos Locales</b>	

**Observaciones**
**Tamaño** Ancho: 26 metros, alto: 2 metros

**Tipo Anuncio** MUROS


**Sistema Integral de Monitoreo de Espectaculares**
**Reporte de recorrido**

Usuario manlio.luis

Id Encuesta: 43756 - Ticket:6866 - Estatus: Autorizado


<b>Período Electoral</b>	CAMPAÑA
<b>Ámbito</b>	Federal
<b>Partido Político</b>	ENCUENTRO SOCIAL
<b>Otro Partido</b>	
<b>Nombre Candidato</b>	PASTOR GIRON
<b>Descripción del Cargo</b>	DIPUTADO FEDERAL
<b>Otro Cargo</b>	
<b>Lema / Versión</b>	TU DIPUTADO FEDERAL

<b>Entidad</b>	OAXACA
<b>Municipio</b>	EL BARRIO DE LA SOLEDAD
<b>Colonia</b>	LAGUNAS
<b>Calle</b>	AV ADOLFO LOPEZ MATEOS
<b>Número</b>	SN
<b>Entre calle</b>	PRIVADA SIN NOMBRE
<b>Y Calle</b>	5 DE FEBRERO
<b>C.P.</b>	70390
<b>Referencia</b>	FRENTE DE MERCERÍA Y REGALOS. COSAS Y COSAS
<b>Distritos Federales</b>	DISTRITO V
<b>Distritos Locales</b>	

<b>Observaciones</b>	CORRESPONDE A DOS MINILONAS CON LAS DIMENSIONES
----------------------	---

<b>Tamaño</b>	Ancho: .4 metros, alto: .8 metros
---------------	-----------------------------------

<b>Tipo Anuncio</b>	PROPAGANDA UTILITARIA
---------------------	-----------------------



**Sistema Integral de Monitoreo de Espectaculares**
**Reporte de recorrido**

Usuario manlio.luis

Id Encuesta: 43758 - Ticket:6866 - Estatus: Autorizado

<b>Período Electoral</b>	CAMPAÑA
<b>Ámbito</b>	Federal
<b>Partido Político</b>	ENCUENTRO SOCIAL
<b>Otro Partido</b>	
<b>Nombre Candidato</b>	PASTOR GIRÓN
<b>Descripción del Cargo</b>	DIPUTADO FEDERAL
<b>Otro Cargo</b>	
<b>Lema / Versión</b>	TU DIPUTADO FEDERAL

<b>Entidad</b>	OAXACA
<b>Municipio</b>	EL BARRIO DE LA SOLEDAD
<b>Colonia</b>	LAGUNAS
<b>Calle</b>	BLVD. CRUZ AZUL
<b>Número</b>	SN
<b>Entre calle</b>	GALEANA
<b>Y Calle</b>	SIN NOMBRE
<b>C.P.</b>	70390
<b>Referencia</b>	A 50 METROS CRUCERO ALMOLOYA
<b>Distritos Federales</b>	DISTRITO V
<b>Distritos Locales</b>	

**Observaciones** CORRESPONDE A DOS MINILONAS CON LA S DIMENSIONES DE 1X.8

**Tamaño** Ancho: 1 metros, alto: .8 metros

**Tipo Anuncio** MANTAS



Sistema Integral de Monitoreo de Espectaculares

Reporte de recorrido

Usuario osvaldo.garcia

Id Encuesta: 44251 - Ticket:6941 - Estatus:Autorizado

<b>Período Electoral</b>	CAMPAÑA
<b>Ámbito</b>	Federal
<b>Partido Político</b>	ENCUENTRO SOCIAL
<b>Otro Partido</b>	
<b>Nombre Candidato</b>	GERMAN PERALTA Y EVERGISTO GAMBOA
<b>Descripción del Cargo</b>	DIPUTADO FEDERAL
<b>Otro Cargo</b>	
<b>Lema / Versión</b>	ALZANDO LA VOZ POR LOS QUE NO TIENEN VOZ

<b>Entidad</b>	OAXACA
<b>Municipio</b>	HEROICA CIUDAD DE JUCHITÁN DE ZARAGOZA
<b>Colonia</b>	PRIMERA SECCIÓN
<b>Calle</b>	PROLONGACION 5 DE MAYO
<b>Número</b>	SN
<b>Entre calle Y Calle</b>	PROLOG. 16 DE SEPTIEMBRE PROLG. DE MAYO
<b>C.P.</b>	70000
<b>Referencia</b>	CONTRA ESQUINA MARISCOS ITZEL
<b>Distritos Federales</b>	DISTRITO VII
<b>Distritos Locales</b>	

**Observaciones** -

**Tamaño** Ancho: 7 metros, alto: 8 metros

**Tipo Anuncio** PANORÁMICOS



Sistema Integral de Monitoreo de Espectaculares

Reporte de recorrido

Usuario manlio.luis

Id Encuesta: 44627 - Ticket:7010 - Estatus: Autorizado

<b>Período Electoral</b>	CAMPAÑA
<b>Ámbito</b>	Federal
<b>Partido Político</b>	ENCUENTRO SOCIAL
<b>Otro Partido</b>	
<b>Nombre Candidato</b>	PASTOR GIRON
<b>Descripción del Cargo</b>	DIPUTADO FEDERAL
<b>Otro Cargo</b>	
<b>Lema / Versión</b>	TU DIPUTADO FEDERAL

<b>Entidad</b>	OAXACA
<b>Municipio</b>	SAN BLAS ATEMPA
<b>Colonia</b>	BARRIO CENTRO
<b>Calle</b>	MATEO JIMENEZ
<b>Número</b>	SN
<b>Entre calle</b>	MATAMOROS
<b>Y Calle</b>	FRANCISCO CORTES
<b>C.P.</b>	70786
<b>Referencia</b>	A UN COSTADO DE PAPELERIA EBENEZER
<b>Distritos Federales</b>	DISTRITO V
<b>Distritos Locales</b>	

**Observaciones** NINGUNA

**Tamaño** Ancho: 3.1 metros, alto: 1.5 metros

**Tipo Anuncio** MUROS



Sistema Integral de Monitoreo de Espectaculares

Reporte de recorrido

Usuario manlio.luis

Id Encuesta: 44634 - Ticket:7010 - Estatus:Autorizado

<b>Período Electoral</b>	CAMPAÑA
<b>Ámbito</b>	Federal
<b>Partido Político</b>	ENCUENTRO SOCIAL
<b>Otro Partido</b>	
<b>Nombre Candidato</b>	PASTOR GIRON
<b>Descripción del Cargo</b>	DIPUTADO FEDERAL
<b>Otro Cargo</b>	
<b>Lema / Versión</b>	TU DIPUTADO FEDERAL
<b>Observaciones</b>	NINGUNO

<b>Entidad</b>	OAXACA
<b>Municipio</b>	SAN BLAS ATEMPA
<b>Colonia</b>	CENTRO
<b>Calle</b>	FRANCISCO CORTES
<b>Número</b>	SN
<b>Entre calle</b>	FRANCISCO CORTES
<b>Y Calle</b>	FRANCISCO I. MADERO
<b>C.P.</b>	70786
<b>Referencia</b>	FRENTE SALÓN DE BELLEZA
<b>Distritos Federales</b>	DISTRITO V
<b>Distritos Locales</b>	

**Tamaño** Ancho: 6.7 metros, alto: 1.9 metros

**Tipo Anuncio** MUROS



Sistema Integral de Monitoreo de Espectaculares

Reporte de recorrido

Usuario edgar.gijon

Id Encuesta: 44796 - Ticket:7039 - Estatus: Autorizado

<b>Período Electoral</b>	CAMPAÑA
<b>Ámbito</b>	Federal
<b>Partido Político</b>	ENCUENTRO SOCIAL
<b>Otro Partido</b>	
<b>Nombre Candidato</b>	CONY ROBLES
<b>Descripción del Cargo</b>	DIPUTADO FEDERAL
<b>Otro Cargo</b>	
<b>Lema / Versión</b>	SIN LEMA

<b>Entidad</b>	OAXACA
<b>Municipio</b>	OCOTLÁN DE MORELOS
<b>Colonia</b>	CENTRO
<b>Calle</b>	16 DE SEPTIEMBRE
<b>Número</b>	SIN NÚMERO
<b>Entre calle</b>	GREGORIO GOMEZ
<b>Y Calle</b>	VENUSTIANO CARRANZA
<b>C.P.</b>	71510
<b>Referencia</b>	EN FRENTE DE REGALOS JUQUILITA
<b>Distritos Federales</b>	DISTRITO IV
<b>Distritos Locales</b>	

**Observaciones**

**Tamaño** Ancho: 5 metros, alto: 2 metros

**Tipo Anuncio** MUROS





Sistema Integral de Monitoreo de Espectaculares

Reporte de recorrido

Usuario edgar.gijon

Id Encuesta: 44880 - Ticket:7051 - Estatus: Autorizado

Período Electoral	CAMPAÑA
Ámbito	Federal
Partido Político	ENCUENTRO SOCIAL
Otro Partido	
Nombre Candidato	CONY ROBLES
Descripción del Cargo	DIPUTADO FEDERAL
Otro Cargo	
Lema / Versión	SI NO SOMOS NOSOTROS QUIEN?

Entidad	OAXACA
Municipio	OCOTLÁN DE MORELOS
Colonia	CENTRO
Calle	VENUSTIANO CARRANZA
Número	SIN NUMERO
Entre calle	PRIV. DE VENUSTIANO CARRANZA
Y Calle	GALEANA
C.P.	71510
Referencia	A UN LADO DE MISCELANEA FATY
Distritos Federales	DISTRITO IV
Distritos Locales	

Observaciones

Tamaño Ancho: 10.6 metros, alto: 1.7 metros



Tipo Anuncio MUROS



Sistema Integral de Monitoreo de Espectaculares

Reporte de recorrido

Usuario edgar.gijon

Id Encuesta: 44881 - Ticket:7051 - Estatus: Autorizado

Período Electoral	CAMPAÑA
Ámbito	Federal
Partido Político	ENCUENTRO SOCIAL
Otro Partido	
Nombre Candidato	CONY ROBLES
Descripción del Cargo	DIPUTADO FEDERAL
Otro Cargo	
Lema / Versión	SI NO SOMOS NOSOTROS QUIEN?

Entidad	OAXACA
Municipio	OCOTLÁN DE MORELOS
Colonia	CENTRO
Calle	VENUSTIANO CARRANZA
Número	SIN NUMERO
Entre calle	CAM. VIEJO A MINAS
Y Calle	CAM. NUEVO A MINAS
C.P.	71510
Referencia	BARDA DE LADRILLO
Distritos Federales	DISTRITO IV
Distritos Locales	

Observaciones

Tamaño Ancho: 15 metros, alto: 1.7 metros

Tipo Anuncio MUROS



Sistema Integral de Monitoreo de Espectaculares

Reporte de recorrido

Usuario edgar.gijon

Id Encuesta: 44888 - Ticket:7051 - Estatus: Autorizado

Período Electoral	CAMPAÑA
Ámbito	Federal
Partido Político	ENCUENTRO SOCIAL
Otro Partido	
Nombre Candidato	CONY ROBLES
Descripción del Cargo	DIPUTADO FEDERAL
Otro Cargo	
Lema / Versión	SI NO ES AHORA CUANDO?

Entidad	OAXACA
Municipio	OCOTLÁN DE MORELOS
Colonia	JACARANDAS
Calle	CAM. NUEVO A MINAS
Número	SIN NUMERO
Entre calle	SIN NOMBRE
Y Calle	VENUSTIANO CARRANZA
C.P.	71510
Referencia	MISCELANEA ROSY FER
Distritos Federales	DISTRITO IV
Distritos Locales	

Observaciones

Tamaño Ancho: 1.4 metros, alto: 1 metros

Tipo Anuncio MANTAS



Sistema Integral de Monitoreo de Espectaculares

Reporte de recorrido

Usuario manlio.luis

Id Encuesta: 44943 - Ticket:7063 - Estatus: Autorizado

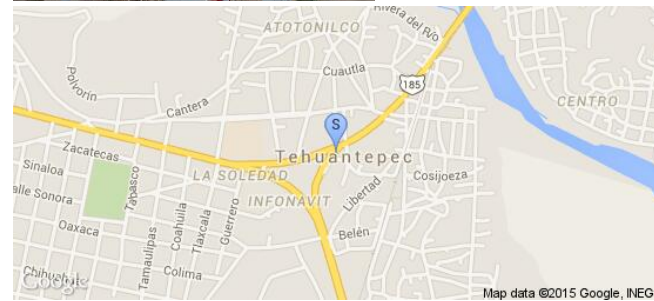
Período Electoral	CAMPAÑA
Ámbito	Federal
Partido Político	ENCUENTRO SOCIAL
Otro Partido	
Nombre Candidato	PASTOR GIRON
Descripción del Cargo	DIPUTADO FEDERAL
Otro Cargo	
Lema / Versión	TU DIPUTADO FEDERAL

Entidad	OAXACA
Municipio	SANTO DOMINGO TEHUANTEPEC
Colonia	SANTA CRUZ
Calle	CARRETERA TRANSISTMICA
Número	SN
Entre calle	HELOISA HERRERA
Y Calle	SIN NOMBRE
C.P.	70760
Referencia	AZOTEA MOTOS BAJAJ
Distritos Federales	DISTRITO V
Distritos Locales	

Observaciones NINGUNO

Tamaño Ancho: 5 metros, alto: 4 metros

Tipo Anuncio PANORÁMICOS



Sistema Integral de Monitoreo de Espectaculares

Reporte de recorrido

Usuario manlio.luis

Id Encuesta: 44944 - Ticket:7063 - Estatus:Autorizado

Período Electoral	CAMPAÑA
Ámbito	Federal
Partido Político	ENCUENTRO SOCIAL
Otro Partido	
Nombre Candidato	PASTOR GIRON
Descripción del Cargo	DIPUTADO FEDERAL
Otro Cargo	
Lema / Versión	TU DIPUTADO FEDERAL

Entidad	OAXACA
Municipio	SANTO DOMINGO TEHUANTEPEC
Colonia	SANTA CRUZ
Calle	CARRETERA TRANSISTMICA
Número	SN
Entre calle	EMILIANO ZAPATA
Y Calle	SIN NOMBRE
C.P.	70760
Referencia	A UN COSTADO DD ALINEACION Y BALANCEO CHAVA
Distritos Federales	DISTRITO V
Distritos Locales	

Observaciones NINGUNO

Tamaño Ancho: 6 metros, alto: 6 metros

Tipo Anuncio PANORÁMICOS



Sistema Integral de Monitoreo de Espectaculares

Reporte de recorrido

Usuario manlio.luis

Id Encuesta: 44945 - Ticket:7063 - Estatus: Autorizado

Período Electoral	CAMPAÑA
Ámbito	Federal
Partido Político	ENCUENTRO SOCIAL
Otro Partido	
Nombre Candidato	PASTOR GIRÓN
Descripción del Cargo	DIPUTADO FEDERAL
Otro Cargo	
Lema / Versión	TU DIPUTADO FEDERAL

Entidad	OAXACA
Municipio	SANTO DOMINGO TEHUANTEPEC
Colonia	SANTA CRUZ
Calle	CARRETERA TRANSISTMICA
Número	SN
Entre calle	PRINCIPAL TAGOLABA
Y Calle	SIN NOMBRE
C.P.	70760
Referencia	TALLER DE HOJALATERÍA
Distritos Federales	DISTRITO V
Distritos Locales	

Observaciones NINGUNO

Tamaño Ancho: 5.1 metros, alto: 13 metros

Tipo Anuncio PANORÁMICOS



Sistema Integral de Monitoreo de Espectaculares

Reporte de recorrido

Usuario manlio.luis

Id Encuesta: 44948 - Ticket:7063 - Estatus: Autorizado

Período Electoral	CAMPAÑA
Ámbito	Federal
Partido Político	ENCUENTRO SOCIAL
Otro Partido	
Nombre Candidato	PASTOR GIRON
Descripción del Cargo	DIPUTADO FEDERAL
Otro Cargo	
Lema / Versión	TU DIPUTADO FEDERAL

Entidad	OAXACA
Municipio	SANTO DOMINGO TEHUANTEPEC
Colonia	EL PITAYAL
Calle	CALLE 5
Número	SN
Entre calle	CARRETERA TRANSISTMICA
Y Calle	CALLE 1
C.P.	70760
Referencia	ENTRADA DE PITAYAL
Distritos Federales	DISTRITO V
Distritos Locales	

Observaciones NINGUNO

Tamaño Ancho: 3 metros, alto: 2 metros

Tipo Anuncio MANTAS



Sistema Integral de Monitoreo de Espectaculares

Reporte de recorrido

Usuario manlio.luis

Id Encuesta: 44949 - Ticket:7063 - Estatus: Autorizado

Período Electoral	CAMPAÑA
Ámbito	Federal
Partido Político	ENCUENTRO SOCIAL
Otro Partido	
Nombre Candidato	PASTOR GIRON
Descripción del Cargo	DIPUTADO FEDERAL
Otro Cargo	
Lema / Versión	TU DIPUTADO FEDERAL

Entidad	OAXACA
Municipio	SANTO DOMINGO TEHUANTEPEC
Colonia	BARRIO SANTA CRUZ
Calle	CARRETERA TRANSISTMICA
Número	SN
Entre calle	CIRCUITO UNIVERSIDAD
Y Calle	PRINCIPAL DE TAGOLABA
C.P.	70760
Referencia	LAVADO DE AUTOS
Distritos Federales	DISTRITO V
Distritos Locales	

Observaciones NINGUNO

Tamaño Ancho: 7.8 metros, alto: 2.7 metros

Tipo Anuncio MUROS





**Sistema Integral de Monitoreo de Espectaculares**
**Reporte de recorrido**

Usuario edgar.gijon

Id Encuesta: 44966 - Ticket:7065 - Estatus: Autorizado

<b>Período Electoral</b>	CAMPAÑA
<b>Ámbito</b>	Federal
<b>Partido Político</b>	ENCUENTRO SOCIAL
<b>Otro Partido</b>	
<b>Nombre Candidato</b>	CONY ROBLES
<b>Descripción del Cargo</b>	DIPUTADO FEDERAL
<b>Otro Cargo</b>	
<b>Lema / Versión</b>	SI NO SOMOS NOSOTROS QUIEN?

<b>Entidad</b>	OAXACA
<b>Municipio</b>	SANTA CATARINA MINAS
<b>Colonia</b>	CENTRO
<b>Calle</b>	CAMINO REAL
<b>Número</b>	SIN NUMERO
<b>Entre calle</b>	CONSTITUCION
<b>Y Calle</b>	16 DE SEPTIEMBRE
<b>C.P.</b>	71534
<b>Referencia</b>	A UN LADO DEL CIBER NAVEGADOR
<b>Distritos Federales</b>	DISTRITO IV
<b>Distritos Locales</b>	

**Observaciones**
**Tamaño** Ancho: 11 metros, alto: 1.5 metros

**Tipo Anuncio** MUROS


Sistema Integral de Monitoreo de Espectaculares

Reporte de recorrido

Usuario edgar.gijon

Id Encuesta: 44971 - Ticket:7065 - Estatus: Autorizado

Período Electoral	CAMPAÑA
Ámbito	Federal
Partido Político	ENCUENTRO SOCIAL
Otro Partido	
Nombre Candidato	CONY ROBLES
Descripción del Cargo	DIPUTADO FEDERAL
Otro Cargo	
Lema / Versión	DI NO SOMOS NOSOTROS QUIEN?

Entidad	OAXACA
Municipio	SANTA CATARINA MINAS
Colonia	CENTRO
Calle	CAMINO REAL
Número	SIN NUMERO
Entre calle	GALEANA
Y Calle	ALLENDE
C.P.	71534
Referencia	CASA DE PUERTA NEGRA
Distritos Federales	DISTRITO IV
Distritos Locales	

Observaciones

Tamaño Ancho: 10 metros, alto: 1.9 metros

Tipo Anuncio MUROS



Sistema Integral de Monitoreo de Espectaculares

Reporte de recorrido

Usuario osvaldo.garcia

Id Encuesta: 44993 - Ticket:7069 - Estatus: Autorizado

Período Electoral	CAMPAÑA
Ámbito	Federal
Partido Político	ENCUENTRO SOCIAL
Otro Partido	
Nombre Candidato	GERMAN PERALTA
Descripción del Cargo	DIPUTADO FEDERAL
Otro Cargo	
Lema / Versión	SIN LEMA

Entidad	OAXACA
Municipio	MATÍAS ROMERO AVENDAÑO
Colonia	BARRIO JUAREZ NORTE
Calle	AVE. PORFIRIO DIAZ
Número	SN
Entre calle	CARRETERA PANAMERICANA
Y Calle	CALLEJON LINDA VISTA
C.P.	70300
Referencia	FRENTE RECTIFICACIONES ACAYUCAN
Distritos Federales	DISTRITO VII
Distritos Locales	

Observaciones

Tamaño Ancho: 9.5 metros, alto: 1.9 metros

Tipo Anuncio MUROS



Sistema Integral de Monitoreo de Espectaculares

Reporte de recorrido

Usuario osvaldo.garcia

Id Encuesta: 44997 - Ticket:7069 - Estatus:Autorizado

<b>Período Electoral</b>	CAMPAÑA
<b>Ámbito</b>	Federal
<b>Partido Político</b>	ENCUENTRO SOCIAL
<b>Otro Partido</b>	
<b>Nombre Candidato</b>	GERMAN PERALTA Y EVERGISTO GAMBOS
<b>Descripción del Cargo</b>	DIPUTADO FEDERAL
<b>Otro Cargo</b>	
<b>Lema / Versión</b>	ALZANDO LA VOZ POR LOS QUE NO TIENEN VOZ

<b>Entidad</b>	OAXACA
<b>Municipio</b>	MATÍAS ROMERO AVENDAÑO
<b>Colonia</b>	BARRIO JUAREZ NORTE
<b>Calle</b>	AV. PORFIRIO DIAZ
<b>Número</b>	SN
<b>Entre calle Y Calle</b>	CARRETERA TRANSISMICA CALLEJON LINDA VISITA
<b>C.P.</b>	70300
<b>Referencia</b>	ALTOS VULCANIZADORA EL TABASCO
<b>Distritos Federales</b>	DISTRITO VII
<b>Distritos Locales</b>	

**Observaciones** -

**Tamaño** Ancho: 2.7 metros, alto: 2 metros

**Tipo Anuncio** MANTAS



Sistema Integral de Monitoreo de Espectaculares

Reporte de recorrido

Usuario osvaldo.garcia

Id Encuesta: 45000 - Ticket:7069 - Estatus: Autorizado

Período Electoral	CAMPAÑA
Ámbito	Federal
Partido Político	ENCUENTRO SOCIAL
Otro Partido	
Nombre Candidato	GERMAN PERALTA
Descripción del Cargo	DIPUTADO FEDERAL
Otro Cargo	
Lema / Versión	POR UN FRENO A LA CORRUPCION

Entidad	OAXACA
Municipio	MATÍAS ROMERO AVENDAÑO
Colonia	BARRIO JUAREZ NORTE
Calle	AV. PORFIRIO DIAZ
Número	901
Entre calle	AV. AQUILES SERDAN NORTE
Y Calle	AV. RICARDO FLORES MAGON NORTE
C.P.	70300
Referencia	A UN LADO DE PERFUMES Y REGALOS SHARON
Distritos Federales	DISTRITO VII
Distritos Locales	

Observaciones

Tamaño Ancho: 1.1 metros, alto: .8 metros

Tipo Anuncio MANTAS



Sistema Integral de Monitoreo de Espectaculares

Reporte de recorrido

Usuario edgar.gijon

Id Encuesta: 55332 - Ticket:17137 - Estatus: Autorizado

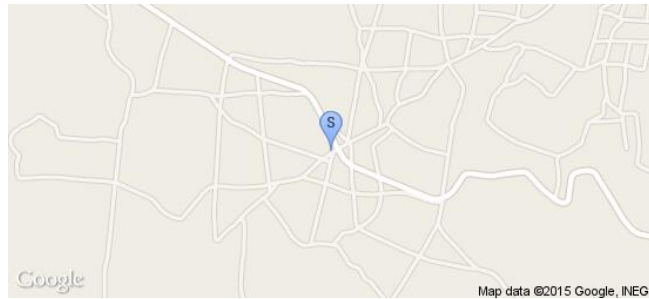
**Período Electoral** CAMPAÑA  
**Ámbito** Federal  
**Partido Político** ENCUENTRO SOCIAL  
**Otro Partido**  
**Nombre Candidato** CONY ROBLES  
**Descripción del Cargo** DIPUTADO FEDERAL  
**Otro Cargo**  
**Lema / Versión** SI NO AHORA CUANDO?

**Entidad** OAXACA  
**Municipio** SANTIAGO MATATLÁN  
**Colonia** RANCHO BLANCO  
**Calle** 16 DE SEPTIEMBRE  
**Número** SIN NUMERO  
**Entre calle** CARR. A OCOTLAN  
**Y Calle** SIN NOMBRE  
**C.P.** 70440  
**Referencia** CASA DE MATERIAL PUERTA VERDE  
**Distritos Federales** DISTRITO IV  
**Distritos Locales**

**Observaciones**

**Tamaño** Ancho: 1.5 metros, alto: 1 metros

**Tipo Anuncio** MANTAS



Sistema Integral de Monitoreo de Espectaculares

Reporte de recorrido

Usuario edgar.gijon

Id Encuesta: 55335 - Ticket:17137 - Estatus: Autorizado

Período Electoral	CAMPAÑA
Ámbito	Federal
Partido Político	ENCUENTRO SOCIAL
Otro Partido	
Nombre Candidato	CONY ROBLES
Descripción del Cargo	DIPUTADO FEDERAL
Otro Cargo	
Lema / Versión	SI NO SOMOS NOSOTROS QUIEN?

Entidad	OAXACA
Municipio	SAN DIONISIO OCOTEPEC
Colonia	SIN COLONIA
Calle	CARR. A OCOTLAN
Número	SIN NUMERO
Entre calle	SIN CALLE
Y Calle	SIN CALLE
C.P.	70440
Referencia	CASA EN CONSTRUCCION
Distritos Federales	DISTRITO IV
Distritos Locales	

Observaciones

Tamaño Ancho: 4.8 metros, alto: 2.7 metros

Tipo Anuncio MUROS



Sistema Integral de Monitoreo de Espectaculares

Reporte de recorrido

Usuario edgar.gijon

Id Encuesta: 55336 - Ticket:17137 - Estatus: Autorizado

<b>Período Electoral</b>	CAMPAÑA
<b>Ámbito</b>	Federal
<b>Partido Político</b>	ENCUENTRO SOCIAL
<b>Otro Partido</b>	
<b>Nombre Candidato</b>	CONY ROBLES
<b>Descripción del Cargo</b>	DIPUTADO FEDERAL
<b>Otro Cargo</b>	
<b>Lema / Versión</b>	SI NO SOMOS NOSOTROS, QUIEN?

<b>Entidad</b>	OAXACA
<b>Municipio</b>	SAN DIONISIO OCOTEPEC
<b>Colonia</b>	BARRIO DE FATIMA
<b>Calle</b>	NACIONAL
<b>Número</b>	SIN NUMERO
<b>Entre calle</b>	HIDALGO
<b>Y Calle</b>	SIN NOMBRE
<b>C.P.</b>	70495
<b>Referencia</b>	SALON DE VELLEZA DALILAS
<b>Distritos Federales</b>	DISTRITO IV
<b>Distritos Locales</b>	

**Observaciones**

**Tamaño** Ancho: 5.3 metros, alto: 2 metros

**Tipo Anuncio** MUROS





Sistema Integral de Monitoreo de Espectaculares

Reporte de recorrido

Usuario edgar.gijon

Id Encuesta: 55352 - Ticket:17142 - Estatus: Autorizado

Período Electoral	CAMPAÑA
Ámbito	Federal
Partido Político	ENCUENTRO SOCIAL
Otro Partido	
Nombre Candidato	CONY ROBLES
Descripción del Cargo	DIPUTADO FEDERAL
Otro Cargo	
Lema / Versión	SI NO SOMOS NOSOTROS... QUIEN?

Entidad	OAXACA
Municipio	SAN DIONISIO OCOTEPEC
Colonia	BARRIO DE FATIMA
Calle	NACIONAL
Número	SIN NUMERO
Entre calle	HIDALGO
Y Calle	COLON
C.P.	70495
Referencia	MISCELANEA SIN NOMBRE
Distritos Federales	DISTRITO IV
Distritos Locales	

Observaciones

Tamaño Ancho: 4.4 metros, alto: 1.7 metros

Tipo Anuncio MUROS



Sistema Integral de Monitoreo de Espectaculares

Reporte de recorrido

Usuario edgar.gijon

Id Encuesta: 55357 - Ticket:17142 - Estatus:Autorizado

Período Electoral	CAMPAÑA
Ámbito	Federal
Partido Político	ENCUENTRO SOCIAL
Otro Partido	
Nombre Candidato	CONY ROBLES
Descripción del Cargo	DIPUTADO FEDERAL
Otro Cargo	
Lema / Versión	SI NO SOMOS NOSOTROS, QUIEN?

Entidad	OAXACA
Municipio	SAN DIONISIO OCOTEPEC
Colonia	BARRIO DE FATIMA
Calle	NACIONAL
Número	SIN NUMERO
Entre calle	20 DE NOVIEMBRE
Y Calle	LOS REYES
C.P.	70495
Referencia	CASA DE PORTON AZUL
Distritos Federales	DISTRITO IV
Distritos Locales	

Observaciones

Tamaño Ancho: 8.6 metros, alto: 1.6 metros

Tipo Anuncio MUROS



**Sistema Integral de Monitoreo de Espectaculares**
**Reporte de recorrido**

Usuario edgar.gijon

Id Encuesta: 55360 - Ticket:17142 - Estatus:Autorizado

<b>Período Electoral</b>	CAMPAÑA
<b>Ámbito</b>	Federal
<b>Partido Político</b>	ENCUENTRO SOCIAL
<b>Otro Partido</b>	
<b>Nombre Candidato</b>	CONY ROBLES
<b>Descripción del Cargo</b>	DIPUTADO FEDERAL
<b>Otro Cargo</b>	
<b>Lema / Versión</b>	SI NO SOMOS NOSOTROS, QUIEN?

<b>Entidad</b>	OAXACA
<b>Municipio</b>	SANTIAGO MATATLÁN
<b>Colonia</b>	SECCION INDEPENDENCIA
<b>Calle</b>	CARR. CRISTOBAL COLON
<b>Número</b>	SIN NUMERO
<b>Entre calle</b>	INDEPENDENCIA
<b>Y Calle</b>	SIN NOMBRE
<b>C.P.</b>	70440
<b>Referencia</b>	COMEDOR JESSY
<b>Distritos Federales</b>	DISTRITO IV
<b>Distritos Locales</b>	

**Observaciones**
**Tamaño** Ancho: 4.4 metros, alto: 1.6 metros

**Tipo Anuncio** MUROS


Sistema Integral de Monitoreo de Espectaculares

Reporte de recorrido

Usuario osvaldo.garcia

Id Encuesta: 55409 - Ticket:17148 - Estatus: Autorizado

Período Electoral	CAMPAÑA
Ámbito	Federal
Partido Político	ENCUENTRO SOCIAL
Otro Partido	
Nombre Candidato	GERMAN PERALTA
Descripción del Cargo	DIPUTADO FEDERAL
Otro Cargo	
Lema / Versión	HAGAMOS EL CAMBIO

Entidad	OAXACA
Municipio	MATÍAS ROMERO AVENDAÑO
Colonia	BARRIO JUAREZ SUR
Calle	HOMBRES ILUSTRES
Número	SN
Entre calle	AV. AQUILES SERDAN SUR
Y Calle	AV. FLORES MAGON SUR
C.P.	70300
Referencia	FRENTE DE COM. LLANTAS
Distritos Federales	DISTRITO VII
Distritos Locales	

Observaciones -

Tamaño Ancho: 15 metros, alto: 2 metros

Tipo Anuncio MUROS



Sistema Integral de Monitoreo de Espectaculares

Reporte de recorrido

Usuario osvaldo.garcia

Id Encuesta: 55413 - Ticket:17148 - Estatus: Autorizado

Período Electoral	CAMPAÑA
Ámbito	Federal
Partido Político	ENCUENTRO SOCIAL
Otro Partido	
Nombre Candidato	GERMAN PERALTA Y EVERGISTO GANBOA
Descripción del Cargo	DIPUTADO FEDERAL
Otro Cargo	
Lema / Versión	ALZANDO LA VOZ POR LOS QUE NO TIENEN VOZ

Entidad	OAXACA
Municipio	MATÍAS ROMERO AVENDAÑO
Colonia	BARRIO JUAREZ SUR
Calle	CARRETERA TRANSISMICA
Número	SN
Entre calle	AV. HOMBRES ILUSTRES
Y Calle	AV. PORFIRIO DIAZ
C.P.	70300
Referencia	FRENTE POLICÍA FEDERAL
Distritos Federales	DISTRITO VII
Distritos Locales	

Observaciones -

Tamaño Ancho: 3 metros, alto: 2 metros

Tipo Anuncio MANTAS



Sistema Integral de Monitoreo de Espectaculares

Reporte de recorrido

Usuario manlio.luis

Id Encuesta: 55864 - Ticket:17225 - Estatus: Autorizado


<b>Período Electoral</b>	CAMPAÑA
<b>Ámbito</b>	Federal
<b>Partido Político</b>	ENCUENTRO SOCIAL
<b>Otro Partido</b>	
<b>Nombre Candidato</b>	PASTOR GIRON
<b>Descripción del Cargo</b>	DIPUTADO FEDERAL
<b>Otro Cargo</b>	
<b>Lema / Versión</b>	TU DIPUTADO FEDERAL

<b>Entidad</b>	OAXACA
<b>Municipio</b>	SALINA CRUZ
<b>Colonia</b>	PRIMERO DE MAYO
<b>Calle</b>	CARRETERA TRANSISTMICA
<b>Número</b>	SN
<b>Entre calle</b>	18 DE MARZO
<b>Y Calle</b>	CALLEJON 2 DE ABRIL
<b>C.P.</b>	70630
<b>Referencia</b>	FRENTE A ESTAFETA
<b>Distritos Federales</b>	DISTRITO V
<b>Distritos Locales</b>	

**Observaciones** NINGUNO

**Tamaño** Ancho: 7.5 metros, alto: 2.2 metros

**Tipo Anuncio** MUROS



Sistema Integral de Monitoreo de Espectaculares

Reporte de recorrido

Usuario manlio.luis

Id Encuesta: 55865 - Ticket:17225 - Estatus:Autorizado



Período Electoral	CAMPAÑA
Ámbito	Federal
Partido Político	ENCUENTRO SOCIAL
Otro Partido	
Nombre Candidato	PASTOR GIRON
Descripción del Cargo	DIPUTADO FEDERAL
Otro Cargo	
Lema / Versión	TU DIPUTADO FEDERAL

Entidad	OAXACA
Municipio	SALINA CRUZ
Colonia	LOMAS DE GALINDO
Calle	CARRETERA TRANSISTMICA
Número	SIN
Entre calle	CARRETERA COSTERA
Y Calle	CALLEJON SIN NOMBRE
C.P.	70630
Referencia	TECHO POLLOS LA HOGAZA
Distritos Federales	DISTRITO V
Distritos Locales	

Observaciones NINGUNO

Tamaño Ancho: 10 metros, alto: 8 metros

Tipo Anuncio PANORÁMICOS



Sistema Integral de Monitoreo de Espectaculares

Reporte de recorrido

Usuario manlio.luis

Id Encuesta: 56131 - Ticket:17260 - Estatus: Autorizado

<b>Período Electoral</b>	CAMPAÑA
<b>Ámbito</b>	Federal
<b>Partido Político</b>	ENCUENTRO SOCIAL
<b>Otro Partido</b>	
<b>Nombre Candidato</b>	PASTOR GIRÓN
<b>Descripción del Cargo</b>	DIPUTADO FEDERAL
<b>Otro Cargo</b>	
<b>Lema / Versión</b>	TU DIPUTADO FEDERAL

<b>Entidad</b>	OAXACA
<b>Municipio</b>	SALINA CRUZ
<b>Colonia</b>	CANTARRANAS
<b>Calle</b>	COATZACOALCOS
<b>Número</b>	SN
<b>Entre calle</b>	AV. TAMPICO
<b>Y Calle</b>	AVILA CAMACHO
<b>C.P.</b>	70680
<b>Referencia</b>	FRENTE A FERREACERO LOPEZ LENA
<b>Distritos Federales</b>	DISTRITO V
<b>Distritos Locales</b>	

**Observaciones** NINGUNO

**Tamaño** Ancho: 8.4 metros, alto: 2.1 metros

**Tipo Anuncio** MUROS





Sistema Integral de Monitoreo de Espectaculares

Reporte de recorrido

Usuario manlio.luis

Id Encuesta: 56618 - Ticket:17325 - Estatus: Autorizado

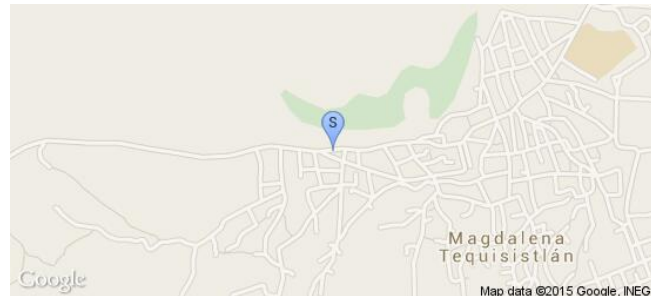
<b>Período Electoral</b>	CAMPAÑA
<b>Ámbito</b>	Federal
<b>Partido Político</b>	ENCUENTRO SOCIAL
<b>Otro Partido</b>	
<b>Nombre Candidato</b>	PASTOR GIRON
<b>Descripción del Cargo</b>	DIPUTADO FEDERAL
<b>Otro Cargo</b>	
<b>Lema / Versión</b>	TU DIPUTADO FEDERAL

<b>Entidad</b>	OAXACA
<b>Municipio</b>	MAGDALENA TEQUISISTLÁN
<b>Colonia</b>	CENTRO
<b>Calle</b>	FRAY LUIS DE ALAVEZ
<b>Número</b>	SN
<b>Entre calle</b>	BENITO JUAREZ
<b>Y Calle</b>	MELCHOR OCAMPO
<b>C.P.</b>	70740
<b>Referencia</b>	A UN COSTADO DE LA CERVECERIA LA PALAPA DEL PERICO
<b>Distritos Federales</b>	DISTRITO V
<b>Distritos Locales</b>	

**Observaciones** NINGUNO

**Tamaño** Ancho: 3.5 metros, alto: 2.4 metros

**Tipo Anuncio** MUROS



**Sistema Integral de Monitoreo de Espectaculares**
**Reporte de recorrido**

Usuario manlio.luis

Id Encuesta: 57185 - Ticket:17389 - Estatus: Autorizado

<b>Período Electoral</b>	CAMPAÑA
<b>Ámbito</b>	Federal
<b>Partido Político</b>	ENCUENTRO SOCIAL
<b>Otro Partido</b>	
<b>Nombre Candidato</b>	PASTOR GIRON
<b>Descripción del Cargo</b>	DIPUTADO FEDERAL
<b>Otro Cargo</b>	
<b>Lema / Versión</b>	TU DIPUTADO FEDERAL

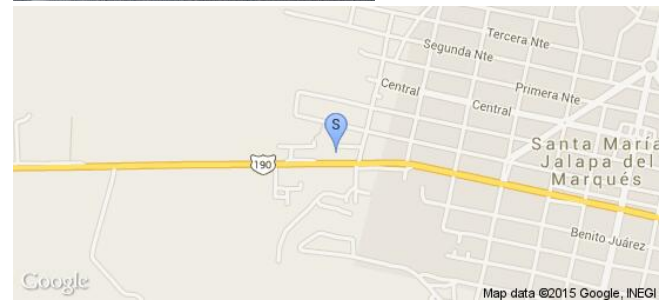
<b>Entidad</b>	OAXACA
<b>Municipio</b>	SANTA MARÍA JALAPA DEL MARQUÉS
<b>Colonia</b>	SANTA CRUZ
<b>Calle</b>	CARRETERA INTERNACIONAL
<b>Número</b>	SN
<b>Entre calle</b>	6TA PONIENTE
<b>Y Calle</b>	5TA PONIENTE
<b>C.P.</b>	70710
<b>Referencia</b>	A UN CISTADO DE AKCOHOLICO ANONIMOS
<b>Distritos Federales</b>	DISTRITO V
<b>Distritos Locales</b>	

<b>Observaciones</b>	NINGUNO
----------------------	---------

<b>Tamaño</b>	Ancho: .8 metros, alto: 1.5 metros
---------------	------------------------------------



<b>Tipo Anuncio</b>	MUEBLES URBANOS DE PUBLICIDAD
---------------------	-------------------------------



Sistema Integral de Monitoreo de Espectaculares

Reporte de recorrido

Usuario manlio.luis

Id Encuesta: 57189 - Ticket:17389 - Estatus: Autorizado

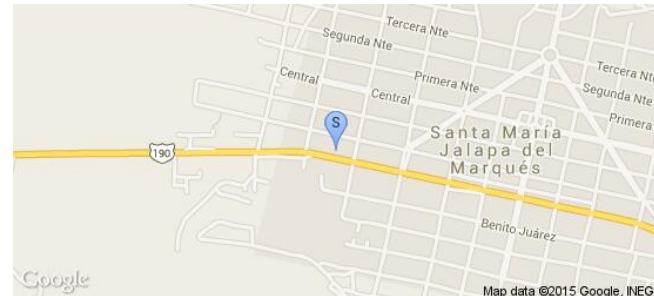
<b>Período Electoral</b>	CAMPAÑA
<b>Ámbito</b>	Federal
<b>Partido Político</b>	ENCUENTRO SOCIAL
<b>Otro Partido</b>	
<b>Nombre Candidato</b>	PASTOR GIRON
<b>Descripción del Cargo</b>	DIPUTADO FEDERAL
<b>Otro Cargo</b>	
<b>Lema / Versión</b>	ANTE LA IMPOSICIÓN UNA SOLUCIÓN

<b>Entidad</b>	OAXACA
<b>Municipio</b>	SANTA MARÍA JALAPA DEL MARQUÉS
<b>Colonia</b>	CENTRO
<b>Calle</b>	CRISTOBAL COLON
<b>Número</b>	SN
<b>Entre calle</b>	4TA PONIENTE
<b>Y Calle</b>	5TA PONIENTE
<b>C.P.</b>	70710
<b>Referencia</b>	A UN COSTADO DE TALLER MECANICO MENDEZ
<b>Distritos Federales</b>	DISTRITO V
<b>Distritos Locales</b>	

**Observaciones** AMBOS LADOS

**Tamaño** Ancho: 3 metros, alto: 2 metros

**Tipo Anuncio** VALLAS



Sistema Integral de Monitoreo de Espectaculares

Reporte de recorrido

Usuario manlio.luis

Id Encuesta: 57190 - Ticket:17389 - Estatus: Autorizado


**Período Electoral** CAMPAÑA  
**Ámbito** Federal

**Partido Político** ENCUENTRO SOCIAL  
**Otro Partido**  
**Nombre Candidato** PASTOR GIRON  
**Descripción del Cargo** DIPUTADO FEDERAL  
**Otro Cargo**  
**Lema / Versión** -

**Observaciones** NINGUNO

**Entidad** OAXACA  
**Municipio** SANTA MARÍA JALAPA DEL MARQUÉS  
**Colonia** CENTRO  
**Calle** CRISTOBAL COLON  
**Número** SN  
**Entre calle** 4TA PONIENTE  
**Y Calle** 5TA PONIENTE  
**C.P.** 70710  
**Referencia** TALLER MECANICO MELENDEZ  
**Distritos Federales** DISTRITO V  
**Distritos Locales**

**Tamaño** Ancho: 1.5 metros, alto: .8 metros



**Tipo Anuncio** MANTAS



Sistema Integral de Monitoreo de Espectaculares

Reporte de recorrido

Usuario manlio.luis

Id Encuesta: 57428 - Ticket:17417 - Estatus: Autorizado

**Período Electoral** CAMPAÑA  
**Ámbito** Federal

**Partido Político** ENCUENTRO SOCIAL  
**Otro Partido**  
**Nombre Candidato** PASTOR GIRON  
**Descripción del Cargo** DIPUTADO FEDERAL  
**Otro Cargo**  
**Lema / Versión** NO ES VISIBLE

**Observaciones** NINGUNO

**Entidad** OAXACA  
**Municipio** SANTA MARÍA JALAPA DEL MARQUÉS  
**Colonia** CENTRO  
**Calle** CRISTOBAL COLON  
**Número** SN  
**Entre calle** 2 DA. ORIENTE  
**Y Calle** 3RA. ORIENTE  
**C.P.** 70710  
**Referencia** FRENTE A CALIPSI CHOPE  
**Distritos Federales** DISTRITO V  
**Distritos Locales**

**Tamaño** Ancho: 1.5 metros, alto: .8 metros



**Tipo Anuncio** PROPAGANDA UTILITARIA



Sistema Integral de Monitoreo de Espectaculares

Reporte de recorrido

Usuario osvaldo.garcia

Id Encuesta: 58793 - Ticket:17598 - Estatus: Autorizado


Período Electoral	CAMPAÑA
Ámbito	Federal
Partido Político	ENCUENTRO SOCIAL
Otro Partido	
Nombre Candidato	GENÉRICO
Descripción del Cargo	INSTITUCIONAL FEDERAL
Otro Cargo	
Lema / Versión	ALZANDO LA VOZ POR LOS QUE NO TIENEN VOZ

Entidad	OAXACA
Municipio	SAN PEDRO TAPANATEPEC
Colonia	BARRIO UNIDAD AGRICOLA
Calle	FRANCISCO VILLA
Número	SN
Entre calle	AV. DEL EJIDO
Y Calle	AV. MEXICO
C.P.	70180
Referencia	CASA COLOR FIUSHA
Distritos Federales	DISTRITO VII
Distritos Locales	

Observaciones -

Tamaño Ancho: .7 metros, alto: 1.5 metros

Tipo Anuncio MANTAS



Sistema Integral de Monitoreo de Espectaculares

Reporte de recorrido

Usuario osvaldo.garcia

Id Encuesta: 58794 - Ticket:17598 - Estatus: Autorizado

Período Electoral	CAMPAÑA
Ámbito	Federal
Partido Político	ENCUENTRO SOCIAL
Otro Partido	
Nombre Candidato	GERMAN PERALTA
Descripción del Cargo	DIPUTADO FEDERAL
Otro Cargo	
Lema / Versión	ALZANDO LA VOZ POR LOS QUE NO TIENEN VOZ

Entidad	OAXACA
Municipio	SAN PEDRO TAPANATEPEC
Colonia	BARRIO UNIDAD AGRICOLA
Calle	FRANCISCO VILLA
Número	SN
Entre calle	AV. MEXICO
Y Calle	AV. DEL EJIDO
C.P.	70180
Referencia	CASA EN CONSTRUCCIÓN
Distritos Federales	DISTRITO VII
Distritos Locales	

Observaciones -

Tamaño Ancho: .7 metros, alto: 1.5 metros

Tipo Anuncio MANTAS



Sistema Integral de Monitoreo de Espectaculares

Reporte de recorrido

Usuario manlio.luis

Id Encuesta: 6828 - Ticket:1312 - Estatus:Autorizado

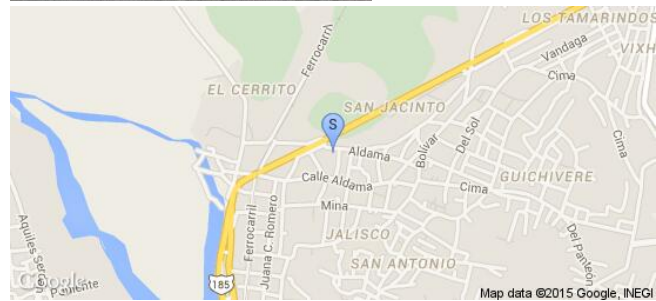
<b>Período Electoral</b>	CAMPAÑA
<b>Ámbito</b>	Federal
<b>Partido Político</b>	ENCUENTRO SOCIAL
<b>Otro Partido</b>	
<b>Nombre Candidato</b>	PASTOR GIRON
<b>Descripción del Cargo</b>	DIPUTADO FEDERAL
<b>Otro Cargo</b>	
<b>Lema / Versión</b>	TU DIPUTADO FEDERAL

<b>Entidad</b>	OAXACA
<b>Municipio</b>	SANTO DOMINGO TEHUANTEPEC
<b>Colonia</b>	BARRIO SAN SEBASTIAN
<b>Calle</b>	GUADALUPE VICTORIA
<b>Número</b>	SN
<b>Entre calle</b>	CARRETERA TRANSISTMICA
<b>Y Calle</b>	GUADALUPE VICTORIA
<b>C.P.</b>	70760
<b>Referencia</b>	A UN COSTADO DEL TUNEL
<b>Distritos Federales</b>	DISTRITO V
<b>Distritos Locales</b>	

**Observaciones** NINGUNA

**Tamaño** Ancho: 6 metros, alto: 3 metros

**Tipo Anuncio** MUROS





Sistema Integral de Monitoreo de Espectaculares

Reporte de recorrido

Usuario manlio.luis

Id Encuesta: 7208 - Ticket:1378 - Estatus:Autorizado

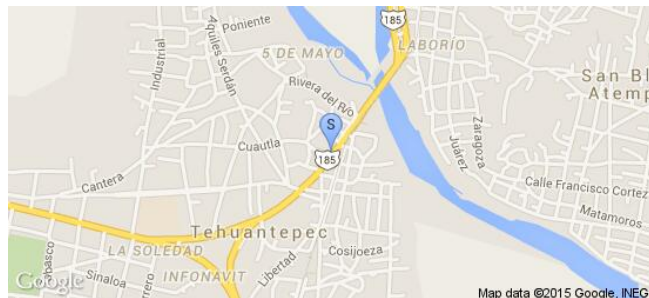
Período Electoral	CAMPAÑA
Ámbito	Federal
Partido Político	ENCUENTRO SOCIAL
Otro Partido	
Nombre Candidato	PASTOR GIRON
Descripción del Cargo	DIPUTADO FEDERAL
Otro Cargo	
Lema / Versión	TU DIPUTADO FEDERAL

Entidad	OAXACA
Municipio	SANTO DOMINGO TEHUANTEPEC
Colonia	BARRIO SANTA MARIA
Calle	CARRETERA CRISTOBAL COLON
Número	SN
Entre calle	CJON.GRIJALVA
Y Calle	CERRADA XICOTENCATL
C.P.	70760
Referencia	TECHO DE DEL SUPERCENTRO LA TIA
Distritos Federales	DISTRITO V
Distritos Locales	

Observaciones NINGUNA

Tamaño Ancho: 2 metros, alto: 1 metros

Tipo Anuncio MANTAS



Sistema Integral de Monitoreo de Espectaculares

Reporte de recorrido

Usuario manlio.luis

Id Encuesta: 7314 - Ticket:1421 - Estatus:Autorizado

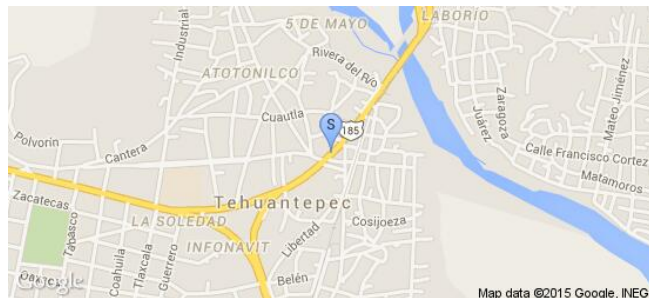
<b>Período Electoral</b>	CAMPAÑA
<b>Ámbito</b>	Federal
<b>Partido Político</b>	ENCUENTRO SOCIAL
<b>Otro Partido</b>	
<b>Nombre Candidato</b>	PASTOR GIRON
<b>Descripción del Cargo</b>	DIPUTADO FEDERAL
<b>Otro Cargo</b>	
<b>Lema / Versión</b>	TU DIPUTADO FEDERAL

<b>Entidad</b>	OAXACA
<b>Municipio</b>	SANTO DOMINGO TEHUANTEPEC
<b>Colonia</b>	BARRIO SANTA MARIA
<b>Calle</b>	CARRETERA TRANSISTMICA
<b>Número</b>	SN
<b>Entre calle</b>	PLUTARCO GALLEGOS
<b>Y Calle</b>	CALLEJON LAS FLORES
<b>C.P.</b>	70760
<b>Referencia</b>	ENFRENTE DE LA GESTORIA DEL PRD
<b>Distritos Federales</b>	DISTRITO V
<b>Distritos Locales</b>	

**Observaciones** NINGUNA

**Tamaño** Ancho: 15 metros, alto: 3 metros

**Tipo Anuncio** MUROS



Usuario manlio.luis

Id Encuesta: 7422 - Ticket:1449 - Estatus:Autorizado

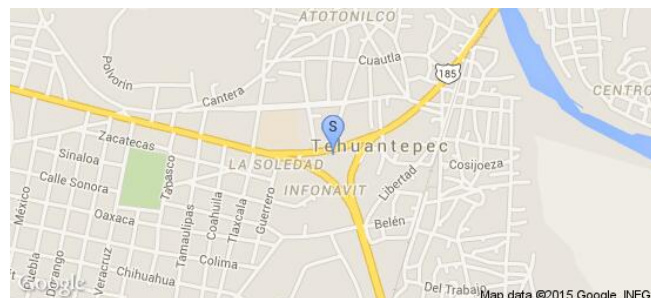
Período Electoral	CAMPAÑA
Ámbito	Federal
Partido Político	ENCUENTRO SOCIAL
Otro Partido	
Nombre Candidato	PASTOR GIRON
Descripción del Cargo	DIPUTADO FEDERAL
Otro Cargo	
Lema / Versión	TU DIPUTADO FEDERAL

Entidad	OAXACA
Municipio	SANTO DOMINGO TEHUANTEPEC
Colonia	BARRIO SANTA MARIA
Calle	CARRETERA PANAMERICANA
Número	SN
Entre calle	CALLEJON ISTMEÑA
Y Calle	EMILIANO ZAPATA
C.P.	70760
Referencia	A LADO DE LA ESCUELA ISTMEÑA
Distritos Federales	DISTRITO V
Distritos Locales	

Observaciones NINGUNO

Tamaño Ancho: 12 metros, alto: 3 metros

Tipo Anuncio MUROS



Sistema Integral de Monitoreo de Espectaculares

Reporte de recorrido

Usuario manlio.luis

Id Encuesta: 8107 - Ticket:1596 - Estatus: Autorizado

<b>Período Electoral</b>	CAMPAÑA
<b>Ámbito</b>	Federal
<b>Partido Político</b>	ENCUENTRO SOCIAL
<b>Otro Partido</b>	
<b>Nombre Candidato</b>	PASTOR GIRON
<b>Descripción del Cargo</b>	DIPUTADO FEDERAL
<b>Otro Cargo</b>	
<b>Lema / Versión</b>	TU DIPUTADO FEDERAL

<b>Entidad</b>	OAXACA
<b>Municipio</b>	SANTO DOMINGO TEHUANTEPEC
<b>Colonia</b>	SANTA MARIA
<b>Calle</b>	CARRETERA TRANSISTMICA
<b>Número</b>	7 BIS
<b>Entre calle</b>	COSIOJEZA
<b>Y Calle</b>	20 DE NOVIEMBRE
<b>C.P.</b>	70760
<b>Referencia</b>	FRENTE DE LA GASOLINERIA CASTEGAR
<b>Distritos Federales</b>	DISTRITO V
<b>Distritos Locales</b>	

**Observaciones** NINGUNA

**Tamaño** Ancho: 3 metros, alto: 2 metros

**Tipo Anuncio** MANTAS



Sistema Integral de Monitoreo de Espectaculares

Reporte de recorrido

Usuario manlio.luis

Id Encuesta: 8109 - Ticket:1598 - Estatus:Autorizado

Período Electoral	CAMPAÑA
Ámbito	Federal
Partido Político	ENCUENTRO SOCIAL
Otro Partido	
Nombre Candidato	PASTOR GIRÓN
Descripción del Cargo	DIPUTADO FEDERAL
Otro Cargo	
Lema / Versión	TU DIPUTADO FEDERAL

Entidad	OAXACA
Municipio	SANTO DOMINGO TEHUANTEPEC
Colonia	GUIENGOLA
Calle	SIN NOMBRE
Número	SN
Entre calle	CARRETERA CRISTOBAL COLON
Y Calle	SIN NOMBRE
C.P.	70760
Referencia	FRENTE A LA PREPARATORIA NO.4
Distritos Federales	DISTRITO V
Distritos Locales	

Observaciones NINGUNA

Tamaño Ancho: 3 metros, alto: 4 metros

Tipo Anuncio MUROS



Sistema Integral de Monitoreo de Espectaculares

Reporte de recorrido

Usuario **jesus.gonzalezhe**

Id Encuesta: 13027 - Ticket:526 - Estatus: Autorizado

**Período Electoral** CAMPAÑA  
**Ámbito** Federal

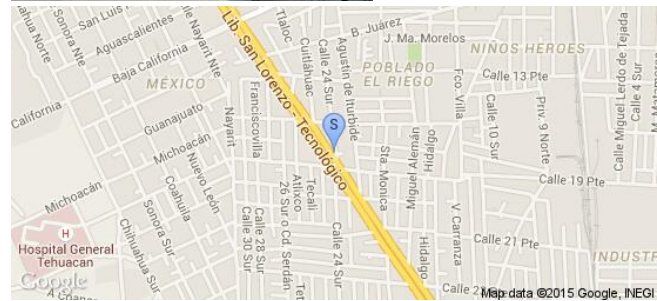
**Partido Político** ENCUENTRO SOCIAL  
**Otro Partido**  
**Nombre Candidato** DAVID CID  
**Descripción del Cargo** DIPUTADO FEDERAL  
**Otro Cargo**  
**Lema / Versión** SIN LEMA

**Entidad** PUEBLA  
**Municipio** TEHUACÁN  
**Colonia** TEHUACÁN  
**Calle** LIBRAMIENTO TECNOLÓGICO  
**Número** SUN NÚMERO  
**Entre calle** 24 SUR  
**Y Calle** 15 PONIENTE  
**C.P.** 75768  
**Referencia** FRENTE REACCIONARIA CALIFORNIA  
**Distritos Federales** DISTRITO XV  
**Distritos Locales**

**Observaciones**

**Tamaño** Ancho: 4 metros, alto: 2 metros

**Tipo Anuncio** MUROS



Sistema Integral de Monitoreo de Espectaculares

Reporte de recorrido

Usuario alberto.garciaa

Id Encuesta: 24001 - Ticket:4058 - Estatus: Autorizado

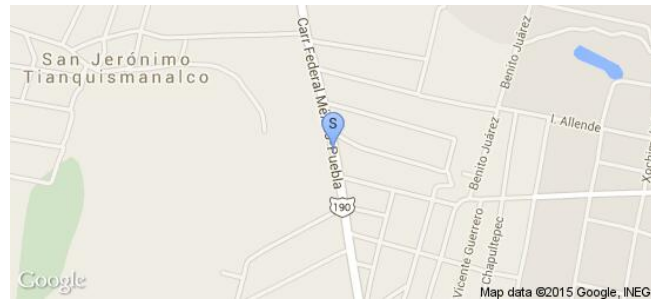
Período Electoral	CAMPAÑA
Ámbito	Federal
Partido Político	ENCUENTRO SOCIAL
Otro Partido	
Nombre Candidato	FELIPE GARCÍA PEREZ
Descripción del Cargo	DIPUTADO FEDERAL
Otro Cargo	
Lema / Versión	PIENSA DIFERENTE

Entidad	PUEBLA
Municipio	SAN MARTÍN TEXMELUCAN
Colonia	SAN JERONIMO TIANGUISMANALCO
Calle	CARRETERA FEDERAL MEXICO PUEBLA
Número	KM 79
Entre calle	EMILIANO ZAPATA
Y Calle	NUEVA REFORMA
C.P.	74129
Referencia	JUNTO CAPILLA DE LA VIRGEN DE GUADALUPE
Distritos Federales	DISTRITO V
Distritos Locales	

Observaciones

Tamaño Ancho: 15 metros, alto: 1.5 metros

Tipo Anuncio MUROS



Sistema Integral de Monitoreo de Espectaculares

Reporte de recorrido

Usuario alberto.garciaa

Id Encuesta: 24341 - Ticket:4095 - Estatus:Autorizado

Período Electoral	CAMPAÑA
Ámbito	Federal
Partido Político	ENCUENTRO SOCIAL
Otro Partido	
Nombre Candidato	FELIPE GARCÍA PEREZ
Descripción del Cargo	DIPUTADO FEDERAL
Otro Cargo	
Lema / Versión	LA VOZ DE LOS QUE NO TENEMOS VOZ

Entidad	PUEBLA
Municipio	HUEJOTZINGO
Colonia	LAZARO CARDENAS
Calle	CARRETERA FEDERAL MEXICO PUEBLA
Número	KM 84.5
Entre calle	KM 83
Y Calle	KM 85
C.P.	74167
Referencia	JUNTO A BLOQUERA
Distritos Federales	DISTRITO V
Distritos Locales	

Observaciones

Tamaño Ancho: 6 metros, alto: 1.8 metros

Tipo Anuncio MUROS





**Sistema Integral de Monitoreo de Espectaculares**
**Reporte de recorrido**

Usuario joseluis.florest

Id Encuesta: 26959 - Ticket:4401 - Estatus:Autorizado

<b>Período Electoral</b>	CAMPAÑA
<b>Ámbito</b>	Federal
<b>Partido Político</b>	ENCUENTRO SOCIAL
<b>Otro Partido</b>	
<b>Nombre Candidato</b>	DAVID CID HUERTA
<b>Descripción del Cargo</b>	DIPUTADO FEDERAL
<b>Otro Cargo</b>	
<b>Lema / Versión</b>	SIN LEMA

<b>Entidad</b>	PUEBLA
<b>Municipio</b>	TEHUACÁN
<b>Colonia</b>	FRANCISCO SARABIA
<b>Calle</b>	18 ORIENTE
<b>Número</b>	SIN NÚMERO
<b>Entre calle</b>	1 NORTE
<b>Y Calle</b>	3 NORTE
<b>C.P.</b>	75730
<b>Referencia</b>	A UN COSTADO DE MISCELÁNEA JARDÍN
<b>Distritos Federales</b>	DISTRITO XV
<b>Distritos Locales</b>	

**Observaciones**
**Tamaño** Ancho: 10 metros, alto: 1 metros

**Tipo Anuncio** MUROS


Sistema Integral de Monitoreo de Espectaculares

Reporte de recorrido

Usuario joseluis.florest

Id Encuesta: 27162 - Ticket:4426 - Estatus: Autorizado

**Período Electoral** CAMPAÑA  
**Ámbito** Federal

**Partido Político** ENCUENTRO SOCIAL  
**Otro Partido**  
**Nombre Candidato** DAVID CID HUERTA  
**Descripción del Cargo** DIPUTADO FEDERAL  
**Otro Cargo**  
**Lema / Versión** SIN LEMA

**Entidad** PUEBLA  
**Municipio** TEHUACÁN  
**Colonia** SAN NICOLAS TETITZINTLA  
**Calle** AV JOSE GARCI CRESPO  
**Número** SIN NÚMERO  
**Entre calle** AV LAS PALMAS  
**Y Calle** SIN NOMBRE  
**C.P.** 75710  
**Referencia** FRENTE A PEÑAFIEL  
**Distritos Federales** DISTRITO XV  
**Distritos Locales**

**Observaciones**

**Tamaño** Ancho: 10 metros, alto: 3 metros

**Tipo Anuncio** MUROS



Sistema Integral de Monitoreo de Espectaculares

Reporte de recorrido

Usuario julio.fernandez

Id Encuesta: 27348 - Ticket:4449 - Estatus: Autorizado

Período Electoral	CAMPAÑA
Ámbito	Federal
Partido Político	ENCUENTRO SOCIAL
Otro Partido	
Nombre Candidato	CATALINA VALERA GERONIMO
Descripción del Cargo	DIPUTADO FEDERAL
Otro Cargo	
Lema / Versión	! HAGAMOSLO NOSOTROS !

Entidad	PUEBLA
Municipio	ZACAPOAXTLA
Colonia	LOS ARCOS
Calle	CARRETERA A ZARAGOZA
Número	SN
Entre calle	PRIVADA SIN NOMBRE
Y Calle	CAMINO A XOCHIAPULCO
C.P.	73680
Referencia	A 100 DEL HOSPITAL
Distritos Federales	DISTRITO IV
Distritos Locales	

Observaciones

Tamaño Ancho: 8.3 metros, alto: 1.2 metros

Tipo Anuncio MUROS



Sistema Integral de Monitoreo de Espectaculares

Reporte de recorrido

Usuario joseluis.florest

Id Encuesta: 27371 - Ticket:4451 - Estatus: Autorizado

Período Electoral	CAMPAÑA
Ámbito	Federal
Partido Político	ENCUENTRO SOCIAL
Otro Partido	
Nombre Candidato	DAVID CID HUERTA
Descripción del Cargo	DIPUTADO FEDERAL
Otro Cargo	
Lema / Versión	MÉXICO NECESITA HONESTIDAD

Entidad	PUEBLA
Municipio	TEHUACÁN
Colonia	SANTA CATALINA DE SIENA
Calle	AV ADOLFO LOPEZ MATEOS
Número	SIN NÚMERO
Entre calle	LIBRAMIENTO
Y Calle	SIN NOMBRE
C.P.	75855
Referencia	FRENTE A GASERA
Distritos Federales	DISTRITO XV
Distritos Locales	

Observaciones

Tamaño Ancho: 5 metros, alto: 3 metros



Tipo Anuncio VALLAS



**Sistema Integral de Monitoreo de Espectaculares**
**Reporte de recorrido**

Usuario miguel.corona

Id Encuesta: 27384 - Ticket:4452 - Estatus:Autorizado

<b>Período Electoral</b>	CAMPAÑA
<b>Ámbito</b>	Federal
<b>Partido Político</b>	ENCUENTRO SOCIAL
<b>Otro Partido</b>	
<b>Nombre Candidato</b>	FELIPE GARCÍA PEREZ
<b>Descripción del Cargo</b>	DIPUTADO FEDERAL
<b>Otro Cargo</b>	
<b>Lema / Versión</b>	HAGAMOSLO NOSOTROS

<b>Entidad</b>	PUEBLA
<b>Municipio</b>	SAN SALVADOR EL VERDE
<b>Colonia</b>	SAN SIMON ATZIZINTLA
<b>Calle</b>	CARRETERA AL VERDE
<b>Número</b>	S/N
<b>Entre calle</b>	LAS LAJAS
<b>Y Calle</b>	SIN NOMBRE
<b>C.P.</b>	74130
<b>Referencia</b>	JUNTO A TALLER ELÉCTRICO
<b>Distritos Federales</b>	DISTRITO V
<b>Distritos Locales</b>	

**Observaciones**
**Tamaño** Ancho: 8 metros, alto: 2 metros

**Tipo Anuncio** MUROS


Sistema Integral de Monitoreo de Espectaculares

Reporte de recorrido

Usuario miguel.corona

Id Encuesta: 27385 - Ticket:4452 - Estatus: Autorizado

<b>Período Electoral</b>	CAMPAÑA
<b>Ámbito</b>	Federal
<b>Partido Político</b>	ENCUENTRO SOCIAL
<b>Otro Partido</b>	
<b>Nombre Candidato</b>	FELIPE GARCÍA PEREZ
<b>Descripción del Cargo</b>	DIPUTADO FEDERAL
<b>Otro Cargo</b>	
<b>Lema / Versión</b>	SIN LEMA

<b>Entidad</b>	PUEBLA
<b>Municipio</b>	SAN SALVADOR EL VERDE
<b>Colonia</b>	SAN SIMON ATZIZINTLA
<b>Calle</b>	CARRETERA AL VERDE
<b>Número</b>	S/N
<b>Entre calle</b>	LAS LAJAS
<b>Y Calle</b>	AV NORTE
<b>C.P.</b>	74130
<b>Referencia</b>	JUNTO A TALLER ELÉCTRICO
<b>Distritos Federales</b>	DISTRITO V
<b>Distritos Locales</b>	

**Observaciones**

**Tamaño** Ancho: 10 metros, alto: 1.8 metros

**Tipo Anuncio** MUROS



Sistema Integral de Monitoreo de Espectaculares

Reporte de recorrido

Usuario joseluis.florest

Id Encuesta: 27447 - Ticket:4462 - Estatus: Autorizado

Período Electoral	CAMPAÑA
Ámbito	Federal
Partido Político	ENCUENTRO SOCIAL
Otro Partido	
Nombre Candidato	DAVID CID HUERTA
Descripción del Cargo	DIPUTADO FEDERAL
Otro Cargo	
Lema / Versión	ES TUYO EL PODIO

Entidad	PUEBLA
Municipio	TEHUACÁN
Colonia	SAN LORENZO TEOTIPILCO
Calle	LIBRAMIENTO TECNOLÓGICO
Número	SIN NÚMERO
Entre calle	ENTRADA A SEMINARIO
Y Calle	BLVD ALDAMA
C.P.	75855
Referencia	JUNTI A SEMINARIO
Distritos Federales	DISTRITO XV
Distritos Locales	

Observaciones

Tamaño Ancho: 10 metros, alto: 2 metros

Tipo Anuncio MUROS



Sistema Integral de Monitoreo de Espectaculares

Reporte de recorrido

Usuario joseluis.florest

Id Encuesta: 27452 - Ticket:4462 - Estatus: Autorizado

<b>Período Electoral</b>	CAMPAÑA
<b>Ámbito</b>	Federal
<b>Partido Político</b>	ENCUENTRO SOCIAL
<b>Otro Partido</b>	
<b>Nombre Candidato</b>	DAVID CID HUERTA
<b>Descripción del Cargo</b>	DIPUTADO FEDERAL
<b>Otro Cargo</b>	
<b>Lema / Versión</b>	SI CON DAVID CID HUERTA

<b>Entidad</b>	PUEBLA
<b>Municipio</b>	TEHUACÁN
<b>Colonia</b>	LIBERTAD
<b>Calle</b>	AGUSTIN DE ITURBUDE
<b>Número</b>	SIN NUMERO
<b>Entre calle</b>	15 PTE
<b>Y Calle</b>	19 PTE
<b>C.P.</b>	75768
<b>Referencia</b>	FRENTA ESTANCIA INFANTIL
<b>Distritos Federales</b>	DISTRITO XV
<b>Distritos Locales</b>	

**Observaciones**

**Tamaño** Ancho: 10 metros, alto: 2 metros

**Tipo Anuncio** MUROS





Sistema Integral de Monitoreo de Espectaculares

Reporte de recorrido

Usuario miguel.corona

Id Encuesta: 27456 - Ticket:4464 - Estatus:Autorizado

<b>Período Electoral</b>	CAMPAÑA
<b>Ámbito</b>	Federal
<b>Partido Político</b>	ENCUENTRO SOCIAL
<b>Otro Partido</b>	
<b>Nombre Candidato</b>	FELIPE GARCÍA PEREZ
<b>Descripción del Cargo</b>	DIPUTADO FEDERAL
<b>Otro Cargo</b>	
<b>Lema / Versión</b>	POR QUE NUESTROS ABUELOS MERECEAN RESPETO Y CUIDADO


<b>Entidad</b>	PUEBLA
<b>Municipio</b>	SAN SALVADOR EL VERDE
<b>Colonia</b>	SAN GREGORIO
<b>Calle</b>	CARRETERA AL VERDE
<b>Número</b>	S/N
<b>Entre calle</b>	MORELOS
<b>Y Calle</b>	MIGUEL HIDALGO
<b>C.P.</b>	74130
<b>Referencia</b>	FRENTE A AUDITORIO
<b>Distritos Federales</b>	DISTRITO V
<b>Distritos Locales</b>	

**Observaciones**

**Tamaño** Ancho: 7 metros, alto: 2 metros



**Tipo Anuncio** MUROS



Sistema Integral de Monitoreo de Espectaculares

Reporte de recorrido

Usuario miguel.corona

Id Encuesta: 27460 - Ticket:4464 - Estatus:Autorizado

<b>Período Electoral</b>	CAMPAÑA
<b>Ámbito</b>	Federal
<b>Partido Político</b>	ENCUENTRO SOCIAL
<b>Otro Partido</b>	
<b>Nombre Candidato</b>	FELIPE GARCÍA PEREZ
<b>Descripción del Cargo</b>	DIPUTADO FEDERAL
<b>Otro Cargo</b>	
<b>Lema / Versión</b>	SOMOS LA VOZ DE LOS QUE NO TENEMOS VOZ

<b>Entidad</b>	PUEBLA
<b>Municipio</b>	SAN SALVADOR EL VERDE
<b>Colonia</b>	SAN GREGORIO
<b>Calle</b>	CARRETERA AL VERDE
<b>Número</b>	S/N
<b>Entre calle</b>	ALLENDE
<b>Y Calle</b>	LA VEZANA
<b>C.P.</b>	74130
<b>Referencia</b>	JUNTO A CAFÉ INTERNET
<b>Distritos Federales</b>	DISTRITO V
<b>Distritos Locales</b>	

**Observaciones**

**Tamaño** Ancho: 12 metros, alto: 2 metros

**Tipo Anuncio** MUROS



Sistema Integral de Monitoreo de Espectaculares

Reporte de recorrido

Usuario miguel.corona

Id Encuesta: 27499 - Ticket:4469 - Estatus:Autorizado

<b>Período Electoral</b>	CAMPAÑA
<b>Ámbito</b>	Federal
<b>Partido Político</b>	ENCUENTRO SOCIAL
<b>Otro Partido</b>	
<b>Nombre Candidato</b>	FELIPE GARCÍA PEREZ
<b>Descripción del Cargo</b>	DIPUTADO FEDERAL
<b>Otro Cargo</b>	
<b>Lema / Versión</b>	SABEMOS QUE LA FAMILIA ES EL PILAR DE LA SOCIEDAD

<b>Entidad</b>	PUEBLA
<b>Municipio</b>	SAN SALVADOR EL VERDE
<b>Colonia</b>	SAN GREGORIO
<b>Calle</b>	CARRETERA AL VERDE
<b>Número</b>	S/N
<b>Entre calle</b>	LINDERO
<b>Y Calle</b>	PRIV EJIDO SAN JOSE
<b>C.P.</b>	74130
<b>Referencia</b>	JUNTO A VINOS Y LICORES
<b>Distritos Federales</b>	DISTRITO V
<b>Distritos Locales</b>	

**Observaciones**

**Tamaño** Ancho: 6 metros, alto: 2.5 metros



**Tipo Anuncio** MUROS



Sistema Integral de Monitoreo de Espectaculares

Reporte de recorrido

Usuario joseluis.florest

Id Encuesta: 27663 - Ticket:4491 - Estatus: Autorizado

<b>Período Electoral</b>	CAMPAÑA
<b>Ámbito</b>	Federal
<b>Partido Político</b>	ENCUENTRO SOCIAL
<b>Otro Partido</b>	
<b>Nombre Candidato</b>	DAVID CID
<b>Descripción del Cargo</b>	DIPUTADO FEDERAL
<b>Otro Cargo</b>	
<b>Lema / Versión</b>	HAGAMOSLO NOSOTROS

<b>Entidad</b>	PUEBLA
<b>Municipio</b>	TEHUACÁN
<b>Colonia</b>	TEHUACÁN
<b>Calle</b>	LIBRAMIENTO TECNOLÓGICO
<b>Número</b>	SIN NÚMERO
<b>Entre calle</b>	24 SUR
<b>Y Calle</b>	CUITLAHUAC
<b>C.P.</b>	75760
<b>Referencia</b>	FRENTE A RE FACCIONARIA CALIFORNIA
<b>Distritos Federales</b>	DISTRITO XV
<b>Distritos Locales</b>	

**Observaciones**

**Tamaño** Ancho: 7 metros, alto: 2 metros

**Tipo Anuncio** MUROS



Sistema Integral de Monitoreo de Espectaculares

Reporte de recorrido

Usuario **jesus.gonzalezhe**

Id Encuesta: 2771 - Ticket:510 - Estatus: Autorizado

<b>Período Electoral</b>	CAMPAÑA
<b>Ámbito</b>	Federal
<b>Partido Político</b>	ENCUENTRO SOCIAL
<b>Otro Partido</b>	
<b>Nombre Candidato</b>	DAVID CID HUERTA
<b>Descripción del Cargo</b>	DIPUTADO FEDERAL
<b>Otro Cargo</b>	
<b>Lema / Versión</b>	SIN LEMA

<b>Entidad</b>	PUEBLA
<b>Municipio</b>	TEHUACÁN
<b>Colonia</b>	MÉXICO SUR
<b>Calle</b>	NAYARIT SUR
<b>Número</b>	1303
<b>Entre calle</b>	BAJA CALIFORNIA
<b>Y Calle</b>	TAMAULIPAS
<b>C.P.</b>	75764
<b>Referencia</b>	FRENTE CUALQUIER LAVADO
<b>Distritos Federales</b>	DISTRITO XV
<b>Distritos Locales</b>	

**Observaciones**

**Tamaño** Ancho: 4 metros, alto: 2 metros



**Tipo Anuncio** MUROS



Sistema Integral de Monitoreo de Espectaculares

Reporte de recorrido

Usuario **jesus.gonzalezhe**

Id Encuesta: 2772 - Ticket:510 - Estatus: Autorizado

**Período Electoral** CAMPAÑA  
**Ámbito** Federal

**Partido Político** ENCUENTRO SOCIAL  
**Otro Partido**  
**Nombre Candidato** DAVID CID HUERTA  
**Descripción del Cargo** DIPUTADO FEDERAL  
**Otro Cargo**  
**Lema / Versión** SIN LEMA

**Observaciones**

**Entidad** PUEBLA  
**Municipio** TEHUACÁN  
**Colonia** MÉXICO SUR  
**Calle** ENRIQUE S MONT  
**Número** SIN NÚMERO  
**Entre calle** LIBRAMIENTO TECNOLÓGICO  
**Y Calle** VALSEQUILLO  
**C.P.** 75764  
**Referencia** FRENTE A GASOLINERA  
**Distritos Federales** DISTRITO XV  
**Distritos Locales**

**Tamaño** Ancho: 8 metros, alto: 1 metros

**Tipo Anuncio** MUROS



Sistema Integral de Monitoreo de Espectaculares

Reporte de recorrido

Usuario **jesus.gonzalezhe**

Id Encuesta: 2773 - Ticket:510 - Estatus: Autorizado

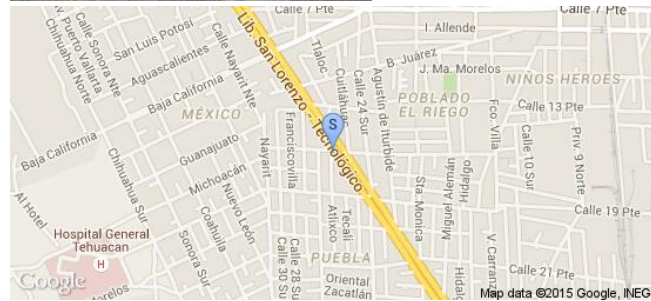
<b>Período Electoral</b>	CAMPAÑA
<b>Ámbito</b>	Federal
<b>Partido Político</b>	ENCUENTRO SOCIAL
<b>Otro Partido</b>	
<b>Nombre Candidato</b>	DAVID CID HUERTA
<b>Descripción del Cargo</b>	DIPUTADO FEDERAL
<b>Otro Cargo</b>	
<b>Lema / Versión</b>	SIN LEMA

<b>Entidad</b>	PUEBLA
<b>Municipio</b>	TEHUACÁN
<b>Colonia</b>	LIBERTAD
<b>Calle</b>	AGUSTIN DE ITURBIDE
<b>Número</b>	SIN NÚMERO
<b>Entre calle</b>	15 PONIENTE
<b>Y Calle</b>	19 PONIENTE
<b>C.P.</b>	75768
<b>Referencia</b>	JUNTO A SUSPENSIONES ELOY
<b>Distritos Federales</b>	DISTRITO XV
<b>Distritos Locales</b>	

**Observaciones**

**Tamaño** Ancho: 8 metros, alto: 3 metros

**Tipo Anuncio** MUROS



**Sistema Integral de Monitoreo de Espectaculares**
**Reporte de recorrido**

 Usuario **jesus.gonzalezhe**

 Id Encuesta: **2774 - Ticket:510 - Estatus: Autorizado**

<b>Período Electoral</b>	CAMPAÑA
<b>Ámbito</b>	Federal
<b>Partido Político</b>	ENCUENTRO SOCIAL
<b>Otro Partido</b>	
<b>Nombre Candidato</b>	DAVID CID HUERTA
<b>Descripción del Cargo</b>	DIPUTADO FEDERAL
<b>Otro Cargo</b>	
<b>Lema / Versión</b>	SIN LEMA

<b>Entidad</b>	PUEBLA
<b>Municipio</b>	TEHUACÁN
<b>Colonia</b>	TEHUACÁN
<b>Calle</b>	AVENIDA VALSEQUILLO
<b>Número</b>	SIN NÚMERO
<b>Entre calle</b>	15 PONIENTE
<b>Y Calle</b>	CUAHTEMOC
<b>C.P.</b>	75768
<b>Referencia</b>	COSTADO ESTANCIA INFANTIL
<b>Distritos Federales</b>	DISTRITO XV
<b>Distritos Locales</b>	

**Observaciones**
**Tamaño** Ancho: 3 metros, alto: 2 metros

**Tipo Anuncio** MUROS




Sistema Integral de Monitoreo de Espectaculares

Reporte de recorrido

Usuario **jesus.gonzalezhe**

Id Encuesta: 2776 - Ticket:510 - Estatus: Autorizado

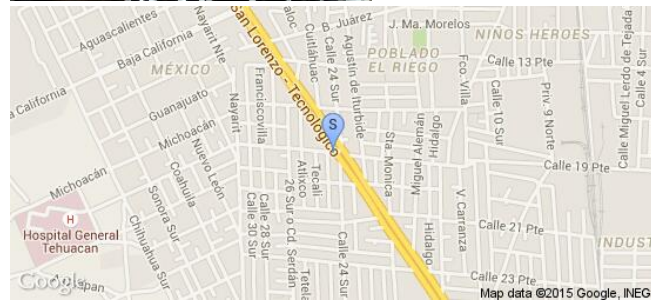
<b>Período Electoral</b>	CAMPAÑA
<b>Ámbito</b>	Federal
<b>Partido Político</b>	ENCUENTRO SOCIAL
<b>Otro Partido</b>	
<b>Nombre Candidato</b>	DAVID CID HUERTA
<b>Descripción del Cargo</b>	DIPUTADO FEDERAL
<b>Otro Cargo</b>	
<b>Lema / Versión</b>	SIN LEMA

<b>Entidad</b>	PUEBLA
<b>Municipio</b>	TEHUACÁN
<b>Colonia</b>	PUEBLA
<b>Calle</b>	18 PONIENTE
<b>Número</b>	SIN NÚMERO
<b>Entre calle</b>	TEZIUTLAN
<b>Y Calle</b>	LIBRAMIENTO
<b>C.P.</b>	75768
<b>Referencia</b>	COSTADO REACCIONARIA CALIFORNIA
<b>Distritos Federales</b>	DISTRITO XV
<b>Distritos Locales</b>	

**Observaciones**

**Tamaño** Ancho: 5 metros, alto: 2 metros

**Tipo Anuncio** MUROS



Sistema Integral de Monitoreo de Espectaculares

Reporte de recorrido

Usuario julio.fernandez

Id Encuesta: 28153 - Ticket:4559 - Estatus: Autorizado

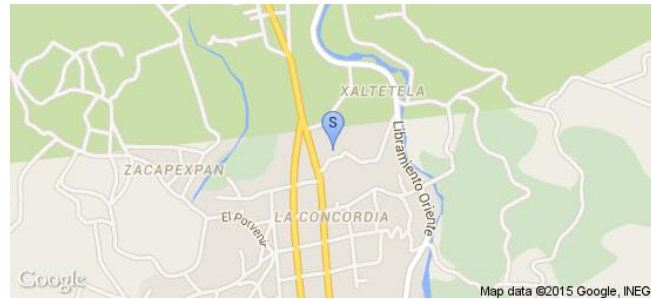
Período Electoral	CAMPAÑA
Ámbito	Federal
Partido Político	ENCUENTRO SOCIAL
Otro Partido	
Nombre Candidato	CATALINA VALERA G
Descripción del Cargo	DIPUTADO FEDERAL
Otro Cargo	
Lema / Versión	I HAGAMOS NOSOTROS !

Entidad	PUEBLA
Municipio	ZACAPOAXTLA
Colonia	CORTADURA
Calle	AV. 16 DE SEPTIEMBRE
Número	S/N
Entre calle	ABRAHAM SOSA
Y Calle	BICENTENARIO
C.P.	73680
Referencia	FRENTE A LA GASOLINERA
Distritos Federales	DISTRITO IV
Distritos Locales	

Observaciones

Tamaño Ancho: 6.8 metros, alto: 1.4 metros

Tipo Anuncio MUROS



Sistema Integral de Monitoreo de Espectaculares

Reporte de recorrido

Usuario julio.fernandez

Id Encuesta: 28155 - Ticket:4559 - Estatus: Autorizado

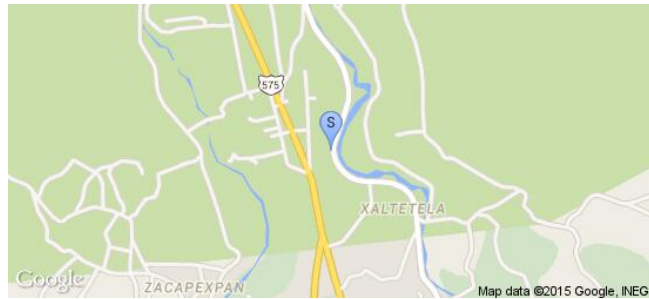
Período Electoral	CAMPAÑA
Ámbito	Federal
Partido Político	ENCUENTRO SOCIAL
Otro Partido	
Nombre Candidato	CATALINA VALERA
Descripción del Cargo	DIPUTADO FEDERAL
Otro Cargo	
Lema / Versión	I HAGAMOSLO NOSOTROS

Entidad	PUEBLA
Municipio	ZACAPOAXTLA
Colonia	CORTADURA
Calle	CARR. A CUETZALAN
Número	S/N
Entre calle	PRIV SIN NOMBRE
Y Calle	OCOTITAN
C.P.	73680
Referencia	FRENTE AL TALLER MECÁNICO
Distritos Federales	DISTRITO IV
Distritos Locales	

Observaciones

Tamaño Ancho: 6.3 metros, alto: 1.4 metros

Tipo Anuncio MUROS



Sistema Integral de Monitoreo de Espectaculares

Reporte de recorrido

Usuario julio.fernandez

Id Encuesta: 28156 - Ticket:4559 - Estatus: Autorizado

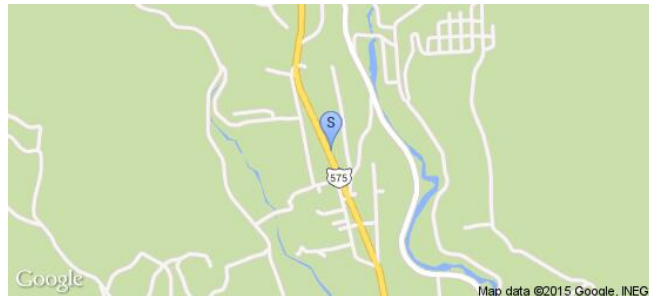
<b>Período Electoral</b>	CAMPAÑA
<b>Ámbito</b>	Federal
<b>Partido Político</b>	ENCUENTRO SOCIAL
<b>Otro Partido</b>	
<b>Nombre Candidato</b>	CATALINA VALERA GERONIMO
<b>Descripción del Cargo</b>	DIPUTADO FEDERAL
<b>Otro Cargo</b>	
<b>Lema / Versión</b>	I HAGAMOS NOSOTROS !

<b>Entidad</b>	PUEBLA
<b>Municipio</b>	ZACAPOAXTLA
<b>Colonia</b>	CORTADURA
<b>Calle</b>	CARR. A CUETZALAN
<b>Número</b>	S/N
<b>Entre calle</b>	PRIV. SIN NOMBRE
<b>Y Calle</b>	OCOTITAN
<b>C.P.</b>	73680
<b>Referencia</b>	ATRAS DE LA BLOQUERA
<b>Distritos Federales</b>	DISTRITO IV
<b>Distritos Locales</b>	

**Observaciones**

**Tamaño** Ancho: 11.3 metros, alto: 1.9 metros

**Tipo Anuncio** MUROS



Sistema Integral de Monitoreo de Espectaculares

Reporte de recorrido

Usuario julio.fernandez

Id Encuesta: 28157 - Ticket:4559 - Estatus: Autorizado

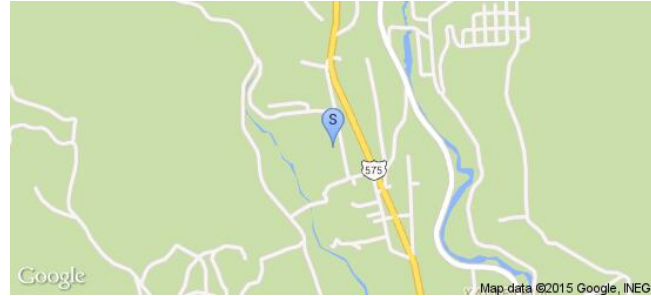
<b>Período Electoral</b>	CAMPAÑA
<b>Ámbito</b>	Federal
<b>Partido Político</b>	ENCUENTRO SOCIAL
<b>Otro Partido</b>	
<b>Nombre Candidato</b>	CATALINA VALERA GERONIMO
<b>Descripción del Cargo</b>	DIPUTADO FEDERAL
<b>Otro Cargo</b>	
<b>Lema / Versión</b>	I HAGAMOSLO NOSOTROS !

<b>Entidad</b>	PUEBLA
<b>Municipio</b>	ZACAPOAXTLA
<b>Colonia</b>	CORTADURA
<b>Calle</b>	CARR. CUETZALAN
<b>Número</b>	S/N
<b>Entre calle</b>	SIN NOMBRE
<b>Y Calle</b>	CALZADA 25 DE ABRIL
<b>C.P.</b>	73680
<b>Referencia</b>	EN LA Y GRIEGA
<b>Distritos Federales</b>	DISTRITO IV
<b>Distritos Locales</b>	

**Observaciones**

**Tamaño** Ancho: 7.5 metros, alto: 1.9 metros

**Tipo Anuncio** MUROS



Sistema Integral de Monitoreo de Espectaculares

Reporte de recorrido

Usuario julio.fernandez

Id Encuesta: 28159 - Ticket:4559 - Estatus: Autorizado

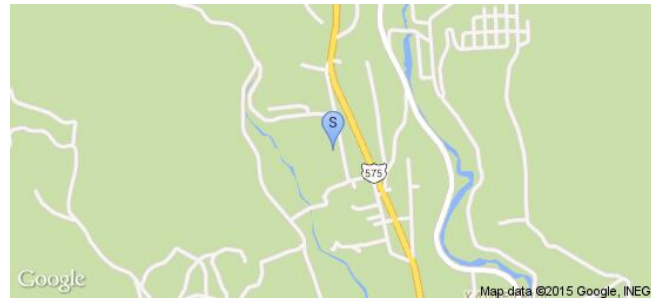
<b>Período Electoral</b>	CAMPAÑA
<b>Ámbito</b>	Federal
<b>Partido Político</b>	ENCUENTRO SOCIAL
<b>Otro Partido</b>	
<b>Nombre Candidato</b>	CATALINA VALERA G.
<b>Descripción del Cargo</b>	DIPUTADO FEDERAL
<b>Otro Cargo</b>	
<b>Lema / Versión</b>	I HAGAMOSLO NOSOTROS !

<b>Entidad</b>	PUEBLA
<b>Municipio</b>	ZACAPOAXTLA
<b>Colonia</b>	CORTADURA
<b>Calle</b>	CARR. A CUETZALAN
<b>Número</b>	S/N
<b>Entre calle</b>	PRIVADA CUETZALAN
<b>Y Calle</b>	5 DE MAYO SUR
<b>C.P.</b>	73680
<b>Referencia</b>	A 40 METROS DE LA BARRANCA
<b>Distritos Federales</b>	DISTRITO IV
<b>Distritos Locales</b>	

**Observaciones**

**Tamaño** Ancho: 16.2 metros, alto: 2 metros

**Tipo Anuncio** MUROS



Sistema Integral de Monitoreo de Espectaculares

Reporte de recorrido

Usuario enrique.rojas

Id Encuesta: 29140 - Ticket:4679 - Estatus: Autorizado


<b>Período Electoral</b>	CAMPAÑA
<b>Ámbito</b>	Federal
<b>Partido Político</b>	ENCUENTRO SOCIAL
<b>Otro Partido</b>	
<b>Nombre Candidato</b>	MIRIAM MARTINEZ TAMARIZ
<b>Descripción del Cargo</b>	DIPUTADO FEDERAL
<b>Otro Cargo</b>	
<b>Lema / Versión</b>	CON EL CORAZON POR MI TIERRA

<b>Entidad</b>	PUEBLA
<b>Municipio</b>	AMOZOC
<b>Colonia</b>	SANTO ANGEL
<b>Calle</b>	5 OTE
<b>Número</b>	413
<b>Entre calle</b>	BARRANCA
<b>Y Calle</b>	4 SUR
<b>C.P.</b>	72980
<b>Referencia</b>	JUNTO A LA BARRANCA
<b>Distritos Federales</b>	DISTRITO VII
<b>Distritos Locales</b>	

**Observaciones** PREDIO PARTICULAR

**Tamaño** Ancho: 10 metros, alto: 2 metros

**Tipo Anuncio** MUROS



Sistema Integral de Monitoreo de Espectaculares

Reporte de recorrido

Usuario enrique.rojas

Id Encuesta: 29351 - Ticket:4702 - Estatus: Autorizado

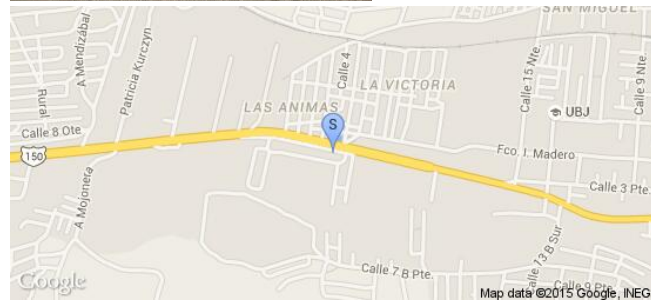
<b>Período Electoral</b>	CAMPAÑA
<b>Ámbito</b>	Federal
<b>Partido Político</b>	ENCUENTRO SOCIAL
<b>Otro Partido</b>	
<b>Nombre Candidato</b>	MIRIAM MARTÍNEZ
<b>Descripción del Cargo</b>	DIPUTADO FEDERAL
<b>Otro Cargo</b>	
<b>Lema / Versión</b>	CON EL CORAZÓN POR MI TIERRA

<b>Entidad</b>	PUEBLA
<b>Municipio</b>	AMOZOC
<b>Colonia</b>	JAZMIN
<b>Calle</b>	5 PTE
<b>Número</b>	SIN NUMERO
<b>Entre calle</b>	PRIV JAZMINES
<b>Y Calle</b>	BARRANCA
<b>C.P.</b>	72990
<b>Referencia</b>	JUNTO A COPPEL
<b>Distritos Federales</b>	DISTRITO VII
<b>Distritos Locales</b>	

**Observaciones** PREDIO PARTICULAR

**Tamaño** Ancho: 10 metros, alto: 2 metros

**Tipo Anuncio** MUROS





**Sistema Integral de Monitoreo de Espectaculares**

**Reporte de recorrido**

Usuario guillermo.velazquez

Id Encuesta: 31559 - Ticket:5024 - Estatus:Autorizado

<b>Período Electoral</b>	CAMPAÑA
<b>Ámbito</b>	Federal
<b>Partido Político</b>	ENCUENTRO SOCIAL
<b>Otro Partido</b>	
<b>Nombre Candidato</b>	AURORA LOBO
<b>Descripción del Cargo</b>	DIPUTADO FEDERAL
<b>Otro Cargo</b>	
<b>Lema / Versión</b>	HAZ DE MEXICO UN SUEÑO Y CON TU VOTO UNA REALIDAD

<b>Entidad</b>	PUEBLA
<b>Municipio</b>	PUEBLA
<b>Colonia</b>	EL CARMEN
<b>Calle</b>	BLVD 5 DE MAYO
<b>Número</b>	SIN NÚMERO
<b>Entre calle</b>	PRIV VERACRUZ
<b>Y Calle</b>	25 ORIENTE
<b>C.P.</b>	72000
<b>Referencia</b>	A UN COSTADO DEL MONUMENTO DE LOS NIÑOS HEROES
<b>Distritos Federales</b>	DISTRITO XII
<b>Distritos Locales</b>	

**Observaciones**

**Tamaño** Ancho: 2 metros, alto: 1 metros

**Tipo Anuncio** VALLAS



Sistema Integral de Monitoreo de Espectaculares

Reporte de recorrido

Usuario guillermo.velazquez

Id Encuesta: 31560 - Ticket:5024 - Estatus:Autorizado

**Período Electoral** CAMPAÑA  
**Ámbito** Federal

**Partido Político** ENCUENTRO SOCIAL

**Otro Partido**

**Nombre Candidato** AURORA LOBO

**Descripción del Cargo** DIPUTADO FEDERAL

**Otro Cargo**


**Lema / Versión** HAZ DE MEXICO UN SUEÑO Y CON TU VOTO UNA REALIDAD

**Entidad** PUEBLA  
**Municipio** PUEBLA  
**Colonia** SAN BALTAZAR CAMPECHE  
**Calle** BLVD HEROES DEL 5 DE MAYO  
**Número** SIN NUMERO  
**Entre calle** 2 SUR  
**Y Calle** 43 ORIENTE  
**C.P.** 72550  
**Referencia** INSTITUTO CARLOS PEREIRA  
**Distritos Federales** DISTRITO XII  
**Distritos Locales**

**Observaciones**

**Tamaño** Ancho: 2 metros, alto: 1 metros

**Tipo Anuncio** VALLAS



**Sistema Integral de Monitoreo de Espectaculares**

**Reporte de recorrido**

Usuario guillermo.velazquez

Id Encuesta: 31845 - Ticket:5055 - Estatus:Autorizado

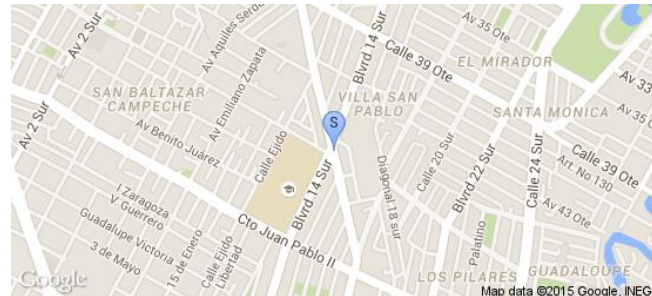
<b>Período Electoral</b>	CAMPAÑA
<b>Ámbito</b>	Federal
<b>Partido Político</b>	ENCUENTRO SOCIAL
<b>Otro Partido</b>	
<b>Nombre Candidato</b>	AURORA LOBO
<b>Descripción del Cargo</b>	DIPUTADO FEDERAL
<b>Otro Cargo</b>	
<b>Lema / Versión</b>	HAZ DE MÉXICO UN SUEÑO Y CON TU VOTO UNA REALIDAD

<b>Entidad</b>	PUEBLA
<b>Municipio</b>	PUEBLA
<b>Colonia</b>	SAN BALTAZAR Y
<b>Calle</b>	DGNAL IGNACIO ZARAGOZA
<b>Número</b>	SIN NÚMERO
<b>Entre calle</b>	14 SUR
<b>Y Calle</b>	BLVD GUADALUPE VICTORIA
<b>C.P.</b>	72550
<b>Referencia</b>	FRENTE A WALMART
<b>Distritos Federales</b>	DISTRITO XII
<b>Distritos Locales</b>	

**Observaciones**

**Tamaño** Ancho: 2 metros, alto: 1 metros

**Tipo Anuncio** VALLAS



Sistema Integral de Monitoreo de Espectaculares

Reporte de recorrido

Usuario roberto.bravo

Id Encuesta: 34174 - Ticket:5431 - Estatus:Autorizado

Período Electoral	CAMPAÑA
Ámbito	Federal
Partido Político	ENCUENTRO SOCIAL
Otro Partido	
Nombre Candidato	DAMARIS CASTILLO CALTENCO
Descripción del Cargo	DIPUTADO FEDERAL
Otro Cargo	
Lema / Versión	SOMOS INDEPENDIENTES

Entidad	PUEBLA
Municipio	ATLIXCO
Colonia	LA GUARDIA
Calle	BOULEVARD RAFAEL MORENO VALLE
Número	102
Entre calle	NARANJO
Y Calle	LIMON
C.P.	74210
Referencia	JUNTO ARTESANÍAS LOS MAGUEYES
Distritos Federales	DISTRITO XIII
Distritos Locales	

Observaciones

Tamaño Ancho: 2 metros, alto: 2 metros

Tipo Anuncio MANTAS



Sistema Integral de Monitoreo de Espectaculares

Reporte de recorrido

Usuario enrique.rojas

Id Encuesta: 36454 - Ticket:5788 - Estatus: Autorizado

<b>Período Electoral</b>	CAMPAÑA
<b>Ámbito</b>	Federal
<b>Partido Político</b>	ENCUENTRO SOCIAL
<b>Otro Partido</b>	
<b>Nombre Candidato</b>	MIRIAM MARTINEZ TAMARIZ
<b>Descripción del Cargo</b>	DIPUTADO FEDERAL
<b>Otro Cargo</b>	
<b>Lema / Versión</b>	ACABA CON LA PLAGA NI UN VOTO MAS A CANDIDATOS CHAPULINES

<b>Entidad</b>	PUEBLA
<b>Municipio</b>	TEPEACA
<b>Colonia</b>	SAN DIEGO
<b>Calle</b>	CARR FED PUE TEH
<b>Número</b>	KM 38
<b>Entre calle</b>	4 SUR
<b>Y Calle</b>	SIN NOMBRE
<b>C.P.</b>	75200
<b>Referencia</b>	FRENTE A MOTOS YAMAHA
<b>Distritos Federales</b>	DISTRITO VII
<b>Distritos Locales</b>	

**Observaciones** PREDIO PARTICULAR

**Tamaño** Ancho: 4 metros, alto: 3 metros



**Tipo Anuncio** MANTAS



Sistema Integral de Monitoreo de Espectaculares

Reporte de recorrido

Usuario hector.tello

Id Encuesta: 39328 - Ticket:6170 - Estatus: Autorizado

Período Electoral	CAMPAÑA
Ámbito	Federal
Partido Político	ENCUENTRO SOCIAL
Otro Partido	
Nombre Candidato	ENCUENTRO SOCIAL
Descripción del Cargo	INSTITUCIONAL FEDERAL
Otro Cargo	
Lema / Versión	ENCUENTRO SOCIAL

Entidad	PUEBLA
Municipio	PUEBLA
Colonia	MARAVILLAS
Calle	CALZADA I ZARAGOZA
Número	SIN NUMERO
Entre calle	MONTAÑAS ROCOSAS
Y Calle	CALZADA UNIDAD DEPORTIVA
C.P.	72220
Referencia	JUNTO A ESTADIO CUAHUTEMOC
Distritos Federales	DISTRITO VI
Distritos Locales	

Observaciones

Tamaño Ancho: 10 metros, alto: 2 metros

Tipo Anuncio MUROS



Sistema Integral de Monitoreo de Espectaculares

Reporte de recorrido

Usuario miguel.corona

Id Encuesta: 39783 - Ticket:6243 - Estatus: Autorizado

Período Electoral	CAMPAÑA
Ámbito	Federal
Partido Político	ENCUENTRO SOCIAL
Otro Partido	
Nombre Candidato	FELIPE GARCÍA PEREZ
Descripción del Cargo	DIPUTADO FEDERAL
Otro Cargo	
Lema / Versión	SIN LEMA

Entidad	PUEBLA
Municipio	DOMINGO ARENAS
Colonia	DOMINGO ARENAS
Calle	FELIPE ANGELES
Número	S/N
Entre calle	FRANCISCO I MADERO
Y Calle	MORELOS
C.P.	74170
Referencia	JUNTO A PAPELERIA
Distritos Federales	DISTRITO V
Distritos Locales	

Observaciones

Tamaño Ancho: 9 metros, alto: 1.8 metros

Tipo Anuncio MUROS



Sistema Integral de Monitoreo de Espectaculares

Reporte de recorrido

Usuario miguel.corona

Id Encuesta: 39784 - Ticket:6243 - Estatus: Autorizado

Período Electoral	CAMPAÑA
Ámbito	Federal
Partido Político	ENCUENTRO SOCIAL
Otro Partido	
Nombre Candidato	FELIPE GARCÍA PEREZ
Descripción del Cargo	DIPUTADO FEDERAL
Otro Cargo	
Lema / Versión	APOYANDO A LOS JÓVENES

Entidad	PUEBLA
Municipio	DOMINGO ARENAS
Colonia	DOMINGO ARENAS
Calle	MIGUEL NEGRETE
Número	5
Entre calle	FELIPE ÁNGELES
Y Calle	CAM REAL ATEXCA
C.P.	74170
Referencia	ATRAS DE LA IGLESIA
Distritos Federales	DISTRITO V
Distritos Locales	

Observaciones

Tamaño Ancho: 8 metros, alto: 2 metros

Tipo Anuncio MUROS





**Sistema Integral de Monitoreo de Espectaculares**
**Reporte de recorrido**
**Usuario victor.fuentes**
**Id Encuesta: 42396 - Ticket:6674 - Estatus:Autorizado**

<b>Período Electoral</b>	CAMPAÑA
<b>Ámbito</b>	Federal
<b>Partido Político</b>	ENCUENTRO SOCIAL
<b>Otro Partido</b>	
<b>Nombre Candidato</b>	MIGUEL VEGA
<b>Descripción del Cargo</b>	DIPUTADO FEDERAL
<b>Otro Cargo</b>	
<b>Lema / Versión</b>	POR NUESTRAS FAMILIAS HAGAMOSLO NOSOTROS

<b>Entidad</b>	PUEBLA
<b>Municipio</b>	CUAUTLANCINGO
<b>Colonia</b>	SAN JUAN CUAUTLANCINGO
<b>Calle</b>	BLVD FORJADORES DE PUEBLA
<b>Número</b>	SN
<b>Entre calle</b>	CTO LAS AMERICAS
<b>Y Calle</b>	BENITO JUAREZ
<b>C.P.</b>	72700
<b>Referencia</b>	FRENTE A CENTRO COMERCIAL CRUZ DEL SUR
<b>Distritos Federales</b>	DISTRITO X
<b>Distritos Locales</b>	

**Observaciones**
**Tamaño** Ancho: 5 metros, alto: 2 metros

**Tipo Anuncio** PANORÁMICOS


Sistema Integral de Monitoreo de Espectaculares

Reporte de recorrido

Usuario victor.fuentes

Id Encuesta: 42701 - Ticket:6710 - Estatus:Autorizado


<b>Período Electoral</b>	CAMPAÑA
<b>Ámbito</b>	Federal
<b>Partido Político</b>	ENCUENTRO SOCIAL
<b>Otro Partido</b>	
<b>Nombre Candidato</b>	MIGUEL VEGA
<b>Descripción del Cargo</b>	DIPUTADO FEDERAL
<b>Otro Cargo</b>	
<b>Lema / Versión</b>	POR NUESTRAS FAMILIAS HAGAMOSLO NOSOTROS

<b>Entidad</b>	PUEBLA
<b>Municipio</b>	SAN PEDRO CHOLULA
<b>Colonia</b>	SAN SEBASTIÁN TEPALCATEPEC
<b>Calle</b>	CARRETERA FEDERAL PUEBLA MÉXICO
<b>Número</b>	SN
<b>Entre calle</b>	CAMINO A CALPAN
<b>Y Calle</b>	PROLONGACION 20 DE NOVIEMBRE
<b>C.P.</b>	72750
<b>Referencia</b>	EN EL LOCAL DE MAQUINAS INDUSTRIALES
<b>Distritos Federales</b>	DISTRITO X
<b>Distritos Locales</b>	

**Observaciones**

**Tamaño** Ancho: 8 metros, alto: 4 metros

**Tipo Anuncio** PANORÁMICOS



Sistema Integral de Monitoreo de Espectaculares

Reporte de recorrido

Usuario victor.fuentes

Id Encuesta: 44205 - Ticket:6933 - Estatus: Autorizado

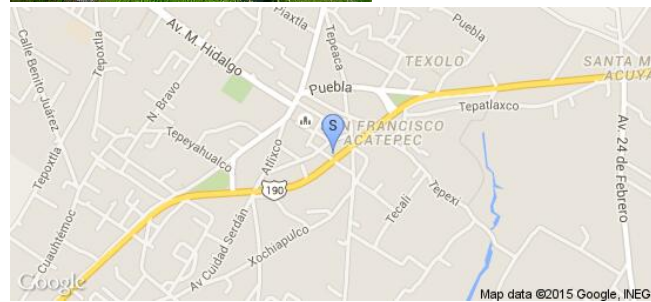
Período Electoral	CAMPAÑA
Ámbito	Federal
Partido Político	ENCUENTRO SOCIAL
Otro Partido	
Nombre Candidato	MIGUEL VEGA
Descripción del Cargo	DIPUTADO FEDERAL
Otro Cargo	
Lema / Versión	SIN LEMA

Entidad	PUEBLA
Municipio	SAN ANDRÉS CHOLULA
Colonia	SAN FRANCISCO ACATEPEC
Calle	CARRETERA FEDERAL PUEBLA ATLIXCO
Número	SN
Entre calle	METEPEC
Y Calle	TOCHIMILCO
C.P.	72821
Referencia	AUN COSTADO DEL LOCAL LA CASA DEL QUESERO
Distritos Federales	DISTRITO X
Distritos Locales	

Observaciones

Tamaño Ancho: 6 metros, alto: 2 metros

Tipo Anuncio MUROS



Sistema Integral de Monitoreo de Espectaculares

Reporte de recorrido

Usuario victor.fuentes

Id Encuesta: 44287 - Ticket:6947 - Estatus: Autorizado

<b>Período Electoral</b>	CAMPAÑA
<b>Ámbito</b>	Federal
<b>Partido Político</b>	ENCUENTRO SOCIAL
<b>Otro Partido</b>	
<b>Nombre Candidato</b>	MIGUEL VEGA
<b>Descripción del Cargo</b>	DIPUTADO FEDERAL
<b>Otro Cargo</b>	
<b>Lema / Versión</b>	SIN LEMA

<b>Entidad</b>	PUEBLA
<b>Municipio</b>	SAN ANDRÉS CHOLULA
<b>Colonia</b>	SAN PEDRO TONANTZINTLA
<b>Calle</b>	CARRETERA FEDERAL PUEBLA ATLIXCO
<b>Número</b>	SN
<b>Entre calle</b>	12 ORIENTE
<b>Y Calle</b>	CIUDAD SERDAN
<b>C.P.</b>	72821
<b>Referencia</b>	A 50 MTS DE CHIPILO
<b>Distritos Federales</b>	DISTRITO X
<b>Distritos Locales</b>	

**Observaciones**

**Tamaño** Ancho: 6 metros, alto: 2 metros

**Tipo Anuncio** MUROS



**Sistema Integral de Monitoreo de Espectaculares**
**Reporte de recorrido**

Usuario miguel.corona

Id Encuesta: 4795 - Ticket:925 - Estatus:Autorizado

<b>Período Electoral</b>	CAMPAÑA
<b>Ámbito</b>	Federal
<b>Partido Político</b>	ENCUENTRO SOCIAL
<b>Otro Partido</b>	
<b>Nombre Candidato</b>	GENERICO
<b>Descripción del Cargo</b>	INSTITUCIONAL FEDERAL
<b>Otro Cargo</b>	
<b>Lema / Versión</b>	A FAVOR DE LA FAMILIA

<b>Entidad</b>	PUEBLA
<b>Municipio</b>	SAN SALVADOR EL VERDE
<b>Colonia</b>	SAN GREGORIO AZTOTOACAN
<b>Calle</b>	CARRETERA AL VERDE
<b>Número</b>	S/N
<b>Entre calle</b>	MORELOS
<b>Y Calle</b>	MIGUEL HIDALGO
<b>C.P.</b>	74137
<b>Referencia</b>	FRENTE A AUDITORIO
<b>Distritos Federales</b>	DISTRITO V
<b>Distritos Locales</b>	

**Observaciones**
**Tamaño** Ancho: 8 metros, alto: 2 metros

**Tipo Anuncio** MUROS


**Sistema Integral de Monitoreo de Espectaculares**
**Reporte de recorrido**

Usuario miguel.corona

Id Encuesta: 4796 - Ticket:925 - Estatus:Autorizado

<b>Período Electoral</b>	CAMPAÑA
<b>Ámbito</b>	Federal
<b>Partido Político</b>	ENCUENTRO SOCIAL
<b>Otro Partido</b>	
<b>Nombre Candidato</b>	GENERICO
<b>Descripción del Cargo</b>	INSTITUCIONAL FEDERAL
<b>Otro Cargo</b>	
<b>Lema / Versión</b>	A FAVOR DE LA FAMILIA

<b>Entidad</b>	PUEBLA
<b>Municipio</b>	SAN SALVADOR EL VERDE
<b>Colonia</b>	SAN GREGORIO AZTOTOACAN
<b>Calle</b>	CARRETERA AL VERDE
<b>Número</b>	S/N
<b>Entre calle</b>	MORELOS
<b>Y Calle</b>	LA VEZANA
<b>C.P.</b>	74137
<b>Referencia</b>	JUNTO A PAPELERIA MENA
<b>Distritos Federales</b>	DISTRITO V
<b>Distritos Locales</b>	

**Observaciones**
**Tamaño** Ancho: 12 metros, alto: 3 metros

**Tipo Anuncio** MUROS


**Sistema Integral de Monitoreo de Espectaculares**
**Reporte de recorrido**

Usuario miguel.corona

Id Encuesta: 4802 - Ticket:925 - Estatus:Autorizado

<b>Período Electoral</b>	CAMPAÑA
<b>Ámbito</b>	Federal
<b>Partido Político</b>	ENCUENTRO SOCIAL
<b>Otro Partido</b>	
<b>Nombre Candidato</b>	GENERICO
<b>Descripción del Cargo</b>	INSTITUCIONAL FEDERAL
<b>Otro Cargo</b>	
<b>Lema / Versión</b>	A FAVOR DE LA FAMILIA

<b>Entidad</b>	PUEBLA
<b>Municipio</b>	SAN SALVADOR EL VERDE
<b>Colonia</b>	SAN GREGORIO AZTOTOACAN
<b>Calle</b>	CARRETERA AL VERDE
<b>Número</b>	S/N
<b>Entre calle</b>	SAN ANTONIO
<b>Y Calle</b>	EL LINDERO
<b>C.P.</b>	74137
<b>Referencia</b>	JUNTO A EXPENDIO DE VINOS Y LICORES
<b>Distritos Federales</b>	DISTRITO V
<b>Distritos Locales</b>	

**Observaciones**
**Tamaño** Ancho: 7 metros, alto: 3 metros

**Tipo Anuncio** MUROS


Sistema Integral de Monitoreo de Espectaculares

Reporte de recorrido

Usuario alberto.garciaa

Id Encuesta: 55666 - Ticket:17176 - Estatus:Autorizado

<b>Período Electoral</b>	CAMPAÑA
<b>Ámbito</b>	Federal
<b>Partido Político</b>	ENCUENTRO SOCIAL
<b>Otro Partido</b>	
<b>Nombre Candidato</b>	FELIPE GARCÍA PEREZ
<b>Descripción del Cargo</b>	DIPUTADO FEDERAL
<b>Otro Cargo</b>	
<b>Lema / Versión</b>	HAGAMOSLO NOSOTROS

<b>Entidad</b>	PUEBLA
<b>Municipio</b>	SAN MARTÍN TEXMELUCAN
<b>Colonia</b>	SAN LUCAS ATOYATENCO
<b>Calle</b>	REFORMA
<b>Número</b>	S/N
<b>Entre calle</b>	LOS PINOS
<b>Y Calle</b>	PRIVADA REFORMA
<b>C.P.</b>	74120
<b>Referencia</b>	ENFRENTE DE LA PLAZA PRINCIPAL
<b>Distritos Federales</b>	DISTRITO V
<b>Distritos Locales</b>	

**Observaciones**

**Tamaño** Ancho: 1.5 metros, alto: 1 metros

**Tipo Anuncio** MANTAS





Sistema Integral de Monitoreo de Espectaculares

Reporte de recorrido

Usuario hugo.artega

Id Encuesta: 22486 - Ticket:3886 - Estatus: Autorizado


Período Electoral	CAMPAÑA
Ámbito	Federal
Partido Político	ENCUENTRO SOCIAL
Otro Partido	
Nombre Candidato	EDA MARTÍNEZ
Descripción del Cargo	DIPUTADO FEDERAL
Otro Cargo	
Lema / Versión	NO TIENE

Entidad	QUERÉTARO
Municipio	QUERÉTARO
Colonia	JURIQUILLA
Calle	5 DE FEBRERO
Número	SN
Entre calle	SN
Y Calle	SN
C.P.	76700
Referencia	SN
Distritos Federales	DISTRITO III
Distritos Locales	

Observaciones

Tamaño Ancho: 12 metros, alto: 5 metros

Tipo Anuncio PANORÁMICOS



Sistema Integral de Monitoreo de Espectaculares

Reporte de recorrido

Usuario erika.ramirez

Id Encuesta: 18278 - Ticket:3256 - Estatus: Autorizado

Período Electoral	CAMPAÑA
Ámbito	Federal
Partido Político	ENCUENTRO SOCIAL
Otro Partido	
Nombre Candidato	MIGUEL ANGEL ZUÑIGA
Descripción del Cargo	DIPUTADO FEDERAL
Otro Cargo	
Lema / Versión	FUERZA CIUDADANA SEGURO QUE SI

Entidad	SAN LUIS POTOSÍ
Municipio	SAN LUIS POTOSÍ
Colonia	FOVISSSTE
Calle	MUÑOZ
Número	SIN NÚMERO
Entre calle	TETELA
Y Calle	MAURICIO ZAVALA
C.P.	78174
Referencia	ANTARES
Distritos Federales	DISTRITO V
Distritos Locales	

Observaciones

Tamaño Ancho: 5 metros, alto: 3 metros

Tipo Anuncio MANTAS



Sistema Integral de Monitoreo de Espectaculares

Reporte de recorrido

Usuario joseluis.zuniga

Id Encuesta: 6253 - Ticket:1189 - Estatus: Autorizado


Período Electoral	CAMPAÑA
Ámbito	Federal
Partido Político	ENCUENTRO SOCIAL
Otro Partido	
Nombre Candidato	GENERICO
Descripción del Cargo	INSTITUCIONAL LOCAL
Otro Cargo	
Lema / Versión	EL PODIO ES TUYO

Entidad	SAN LUIS POTOSÍ
Municipio	SAN LUIS POTOSÍ
Colonia	CERCA DE LOA REYITOS
Calle	BOULEVARD RIO SANTIAGO
Número	SIN NUMERO
Entre calle	COL LOS REYITOS
Y Calle	COL SAN CARLOS
C.P.	78259
Referencia	RETORNO
Distritos Federales	
Distritos Locales	DISTRITO VII

Observaciones

Tamaño Ancho: 6 metros, alto: 2 metros

Tipo Anuncio PANORÁMICOS



Sistema Integral de Monitoreo de Espectaculares

Reporte de recorrido

Usuario javier.palacios

Id Encuesta: 20130 - Ticket:3567 - Estatus:Autorizado

Período Electoral	CAMPAÑA
Ámbito	Federal
Partido Político	ENCUENTRO SOCIAL
Otro Partido	
Nombre Candidato	RICARDO RAMIREZ
Descripción del Cargo	DIPUTADO FEDERAL
Otro Cargo	
Lema / Versión	SIN LEMA

Entidad	TAMAULIPAS
Municipio	MATAMOROS
Colonia	ALIANZA
Calle	AV CANALES
Número	SN
Entre calle	JUAN CARLOS
Y Calle	FRANCISCO VILLA
C.P.	87000
Referencia	A 20 METROS DE AUTOCLIMAS TORRES
Distritos Federales	DISTRITO IV
Distritos Locales	

Observaciones

Tamaño Ancho: 2 metros, alto: 1 metros

Tipo Anuncio MANTAS



Sistema Integral de Monitoreo de Espectaculares

Reporte de recorrido

Usuario javier.palacios

Id Encuesta: 20133 - Ticket:3567 - Estatus: Autorizado

Período Electoral	CAMPAÑA
Ámbito	Federal
Partido Político	ENCUENTRO SOCIAL
Otro Partido	
Nombre Candidato	RICARDO RAMÍREZ
Descripción del Cargo	DIPUTADO FEDERAL
Otro Cargo	
Lema / Versión	SIN LEMA

Entidad	TAMAULIPAS
Municipio	MATAMOROS
Colonia	ALIANZA
Calle	AV CANALES
Número	195
Entre calle	JUAN CARLOS
Y Calle	AV DEL MAESTRO
C.P.	87000
Referencia	A DOS CASAS DE ABARROTES LA ESTRELLA
Distritos Federales	DISTRITO IV
Distritos Locales	

Observaciones

Tamaño Ancho: 3 metros, alto: 2 metros

Tipo Anuncio MANTAS



Sistema Integral de Monitoreo de Espectaculares

Reporte de recorrido

Usuario felipe.zamora

Id Encuesta: 30940 - Ticket:4924 - Estatus: Autorizado

**Período Electoral** CAMPAÑA  
**Ámbito** Federal

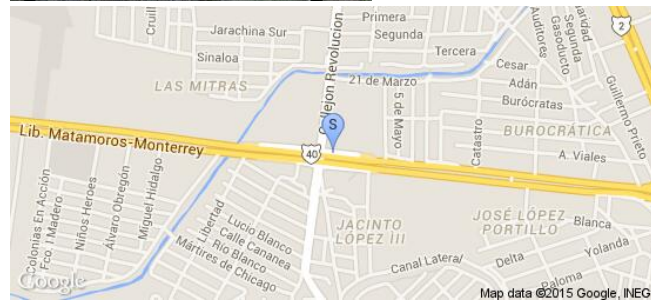
**Partido Político** ENCUENTRO SOCIAL  
**Otro Partido**  
**Nombre Candidato** YVONNE MUÑIZ  
**Descripción del Cargo** DIPUTADO FEDERAL  
**Otro Cargo**  
**Lema / Versión** NINGUNA

**Entidad** TAMAULIPAS  
**Municipio** REYNOSA  
**Colonia** LA BUROCRATAS  
**Calle** LIBRAMIENTO MONTERREY  
**Número** SIN NÚMERO  
**Entre calle** RODOLFO GARZA CANTU  
**Y Calle** ARTÍCULO 27  
**C.P.** 00000  
**Referencia** FRENTE TIENDA CHEDRAUI  
**Distritos Federales** DISTRITO II  
**Distritos Locales**

**Observaciones**

**Tamaño** Ancho: 1.2 metros, alto: 1.2 metros

**Tipo Anuncio** PROPAGANDA UTILITARIA



Sistema Integral de Monitoreo de Espectaculares

Reporte de recorrido

Usuario felipe.zamora

Id Encuesta: 30969 - Ticket:4935 - Estatus: Autorizado

**Período Electoral** CAMPAÑA  
**Ámbito** Federal

**Partido Político** ENCUENTRO SOCIAL  
**Otro Partido**  
**Nombre Candidato** YVONNE MUÑIZ  
**Descripción del Cargo** DIPUTADO FEDERAL  
**Otro Cargo**  
**Lema / Versión** NINGUNA

**Entidad** TAMAULIPAS  
**Municipio** REYNOSA  
**Colonia** JACINTO LÓPEZ  
**Calle** LIBRAMIENTO MONTERREY  
**Número** SIN NÚMERO  
**Entre calle** RODOLFO GARZA CANTU  
**Y Calle** ARTÍCULO 27  
**C.P.** 00000  
**Referencia** FRENTE TIENDA CHEDRAUI  
**Distritos Federales** DISTRITO II  
**Distritos Locales**

**Observaciones**

**Tamaño** Ancho: 1.2 metros, alto: 1.2 metros

**Tipo Anuncio** PROPAGANDA UTILITARIA



Sistema Integral de Monitoreo de Espectaculares

Reporte de recorrido

Usuario armando.olguin

Id Encuesta: 32518 - Ticket:5190 - Estatus: Autorizado

<b>Período Electoral</b>	CAMPAÑA
<b>Ámbito</b>	Federal
<b>Partido Político</b>	ENCUENTRO SOCIAL
<b>Otro Partido</b>	
<b>Nombre Candidato</b>	JESÚS MANCILLA CATETE
<b>Descripción del Cargo</b>	DIPUTADO FEDERAL
<b>Otro Cargo</b>	
<b>Lema / Versión</b>	CONSTRUYENDO UNA NUEVA POLITICA

<b>Entidad</b>	TAMAULIPAS
<b>Municipio</b>	ALDAMA
<b>Colonia</b>	CENTRO
<b>Calle</b>	HIDALGO
<b>Número</b>	101
<b>Entre calle</b>	INDEPENDENCIA
<b>Y Calle</b>	LIBERTAD
<b>C.P.</b>	89670
<b>Referencia</b>	A UN LADO DE PRESIDENCIA MUNICIPAL
<b>Distritos Federales</b>	DISTRITO VII
<b>Distritos Locales</b>	

<b>Observaciones</b>	HAY DOS LONAS CON MISMAS CARACTERISTICAS UNA POR CALLE HIDALGO Y OTRA POR INDEPENDENCIA
----------------------	---

**Tamaño** Ancho: 1 metros, alto: 1 metros

**Tipo Anuncio** MANTAS





Sistema Integral de Monitoreo de Espectaculares

Reporte de recorrido

Usuario armando.olguin

Id Encuesta: 32521 - Ticket:5190 - Estatus: Autorizado

Período Electoral	CAMPAÑA
Ámbito	Federal
Partido Político	ENCUENTRO SOCIAL
Otro Partido	
Nombre Candidato	JESÚS MANCILLA CATETE
Descripción del Cargo	DIPUTADO FEDERAL
Otro Cargo	
Lema / Versión	LA VOZ DE LOS QUE NO TIENEN VOZ
Observaciones	HAY 13 LONAS DE PUBLICIDAD DE DIVERSAS MEDIDAS

Entidad	TAMAULIPAS
Municipio	ALDAMA
Colonia	CENTRE
Calle	CENTENARIO
Número	SIN NÚMERO
Entre calle	INDEPENDENCIA
Y Calle	CENTENARIO
C.P.	89670
Referencia	A UN LADO DE FARMACIAS GUADALAJARA
Distritos Federales	DISTRITO VII
Distritos Locales	

Tamaño Ancho: 3 metros, alto: 2 metros

Tipo Anuncio MANTAS



**Sistema Integral de Monitoreo de Espectaculares**
**Reporte de recorrido**

Usuario armando.olguin

Id Encuesta: 34015 - Ticket:5407 - Estatus:Autorizado

<b>Período Electoral</b>	CAMPAÑA
<b>Ámbito</b>	Federal

<b>Entidad</b>	TAMAULIPAS
<b>Municipio</b>	ALTAMIRA
<b>Colonia</b>	LOS LAURELES
<b>Calle</b>	CARRETERA TAMPICO MANTE KM 22.1 LIBRAMIENTO ALTAMIRA
<b>Número</b>	KM 22.1
<b>Entre calle</b>	ANAHUAC
<b>Y Calle</b>	12 DE OCTUBRE
<b>C.P.</b>	89600
<b>Referencia</b>	FRENTE AL CRIT TELETON
<b>Distritos Federales</b>	DISTRITO VII
<b>Distritos Locales</b>	

<b>Partido Político</b>	ENCUENTRO SOCIAL
-------------------------	------------------

<b>Otro Partido</b>	
---------------------	--

<b>Nombre Candidato</b>	JESÚS MANCILLA CATETE
-------------------------	-----------------------

<b>Descripción del Cargo</b>	DIPUTADO FEDERAL
------------------------------	------------------

<b>Otro Cargo</b>	
-------------------	--

<b>Lema / Versión</b>	CONSTRUYENDO UNA NUEVA POLÍTICA
-----------------------	---------------------------------

<b>Observaciones</b>	ESTA ANUNCIO EN UNA VULCANIZADORA
----------------------	-----------------------------------

<b>Tamaño</b>	Ancho: 1 metros, alto: 1 metros
---------------	---------------------------------

<b>Tipo Anuncio</b>	MANTAS
---------------------	--------



Sistema Integral de Monitoreo de Espectaculares

Reporte de recorrido

Usuario armando.olguin

Id Encuesta: 34326 - Ticket:5457 - Estatus: Autorizado

Período Electoral	CAMPAÑA
Ámbito	Federal
Partido Político	ENCUENTRO SOCIAL
Otro Partido	
Nombre Candidato	JESÚS MANCILLA CATETE
Descripción del Cargo	DIPUTADO FEDERAL
Otro Cargo	
Lema / Versión	CAMBIANDO UNA NUEVA POLÍTICA

Entidad	TAMAULIPAS
Municipio	ALTAMIRA
Colonia	GANADERA
Calle	TAMPICO MANTE
Número	1016
Entre calle	DIVISORIA
Y Calle	DIAGONAL INSURGENTES
C.P.	89605
Referencia	NEGOCIO MUÑOZ CARROCERÍAS
Distritos Federales	DISTRITO VII
Distritos Locales	

Observaciones

Tamaño Ancho: 1 metros, alto: 1 metros

Tipo Anuncio MANTAS



Sistema Integral de Monitoreo de Espectaculares

Reporte de recorrido

Usuario joani.chegue

Id Encuesta: 58256 - Ticket:17534 - Estatus:Autorizado

Período Electoral	CAMPAÑA
Ámbito	Federal
Partido Político	ENCUENTRO SOCIAL
Otro Partido	
Nombre Candidato	NATALIA GARCÍA
Descripción del Cargo	DIPUTADO FEDERAL
Otro Cargo	
Lema / Versión	ATRÉVETE A CREER

Entidad	TAMAULIPAS
Municipio	NUEVO LAREDO
Colonia	MÉXICO
Calle	AVENIDA REFORMA
Número	SIN NUMERO
Entre calle	AVENIDA REFORMA
Y Calle	TAXCO
C.P.	88000
Referencia	FRENTE A SALINAS Y ROCHA
Distritos Federales	DISTRITO I
Distritos Locales	

Observaciones

Tamaño Ancho: .7 metros, alto: 1.5 metros

Tipo Anuncio MUEBLES URBANOS DE PUBLICIDAD



Sistema Integral de Monitoreo de Espectaculares

Reporte de recorrido

Usuario javier.cervantesr

Id Encuesta: 10051 - Ticket:1968 - Estatus:Autorizado

Período Electoral	CAMPAÑA
Ámbito	Federal
Partido Político	ENCUENTRO SOCIAL
Otro Partido	
Nombre Candidato	VICTOR MANUEL AVILA
Descripción del Cargo	DIPUTADO FEDERAL
Otro Cargo	
Lema / Versión	SENSIBILIDAD PARA LEGISLAR

Entidad	TLAXCALA
Municipio	TLAXCALA
Colonia	OCOTLAN
Calle	OCOTLAN CHIAUTEMPAN
Número	SN
Entre calle	DE LA HUERTA
Y Calle	15 DE SEPTIEMBRE
C.P.	90800
Referencia	A UN COSTADO DE SORIANA OCOTLAN
Distritos Federales	DISTRITO II
Distritos Locales	

Observaciones MANTA COLOCADA EN UNA ESTRUCTURA ASIMILANDO A UN ESPECTACULAR

Tamaño Ancho: 12 metros, alto: 6 metros

Tipo Anuncio PANORÁMICOS



Sistema Integral de Monitoreo de Espectaculares

Reporte de recorrido

Usuario marcos.ramirez

Id Encuesta: 17627 - Ticket:3151 - Estatus:Autorizado

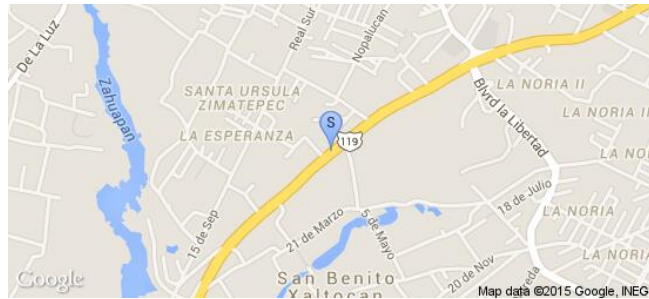

Período Electoral	CAMPAÑA
Ámbito	Federal
Partido Político	ENCUENTRO SOCIAL
Otro Partido	
Nombre Candidato	MARTHA IVONNE ARMENTA
Descripción del Cargo	DIPUTADO FEDERAL
Otro Cargo	
Lema / Versión	HAGAMOSLO NOSOTROS

Entidad	TLAXCALA
Municipio	YAUHQUEMEHCAN
Colonia	SANTA URSULA
Calle	CARRETERA APIZACO TLAXCALA
Número	SN
Entre calle	SIN NOMBRE
Y Calle	SIN NOMBRE
C.P.	90450
Referencia	FRENTE A GRUPO CERAMICO CARPER
Distritos Federales	DISTRITO I
Distritos Locales	

Observaciones

Tamaño Ancho: 20 metros, alto: 6 metros

Tipo Anuncio PANORÁMICOS



Sistema Integral de Monitoreo de Espectaculares

Reporte de recorrido

Usuario marcos.ramirez

Id Encuesta: 18106 - Ticket:3229 - Estatus:Autorizado

<b>Período Electoral</b>	CAMPAÑA
<b>Ámbito</b>	Federal
<b>Partido Político</b>	ENCUENTRO SOCIAL
<b>Otro Partido</b>	
<b>Nombre Candidato</b>	MARTHA IVONNE ARMENTA
<b>Descripción del Cargo</b>	DIPUTADO FEDERAL
<b>Otro Cargo</b>	
<b>Lema / Versión</b>	HAGAMOSLO NOSOTROS

<b>Entidad</b>	TLAXCALA
<b>Municipio</b>	TLAXCO
<b>Colonia</b>	CENTRO
<b>Calle</b>	FRANCISCO I MADERO
<b>Número</b>	67
<b>Entre calle</b>	CUAUHTEMOC
<b>Y Calle</b>	AQUILES SERDAN
<b>C.P.</b>	90250
<b>Referencia</b>	CASA PARTICULAR
<b>Distritos Federales</b>	DISTRITO I
<b>Distritos Locales</b>	

**Observaciones**

**Tamaño** Ancho: 2.5 metros, alto: 1.5 metros

**Tipo Anuncio** MANTAS



Sistema Integral de Monitoreo de Espectaculares

Reporte de recorrido

Usuario marcos.ramirez

Id Encuesta: 18109 - Ticket:3229 - Estatus: Autorizado


Período Electoral	CAMPAÑA
Ámbito	Federal
Partido Político	ENCUENTRO SOCIAL
Otro Partido	
Nombre Candidato	MARTHA IVONNE ARMENTA
Descripción del Cargo	DIPUTADO FEDERAL
Otro Cargo	
Lema / Versión	HAGAMOSLO NOSOTROS

Entidad	TLAXCALA
Municipio	TLAXCO
Colonia	CENTRO
Calle	FRANCISCO I MADERO
Número	SN
Entre calle	CUAUHTEMOC
Y Calle	AQUILES SERDAN
C.P.	90250
Referencia	A UN COSTADO DE FINANCIERA ALTERNATIVA DEL SUR
Distritos Federales	DISTRITO I
Distritos Locales	

Observaciones

Tamaño Ancho: 6 metros, alto: 12 metros

Tipo Anuncio MANTAS





Usuario javier.cervantesr

Id Encuesta: 19485 - Ticket:3477 - Estatus: Autorizado

Período Electoral	CAMPAÑA
Ámbito	Federal
Partido Político	ENCUENTRO SOCIAL
Otro Partido	
Nombre Candidato	MARTHA IVONNE ARMENTA CERVANTES
Descripción del Cargo	DIPUTADO FEDERAL
Otro Cargo	
Lema / Versión	SIN LEMA

Entidad	TLAXCALA
Municipio	HUAMANTLA
Colonia	HUAMANTLA
Calle	JUÁREZ
Número	160
Entre calle	JOSEFA ORTIZ DE DOMINGUEZ
Y Calle	YANCUITLALPAN
C.P.	90500
Referencia	NA
Distritos Federales	DISTRITO I
Distritos Locales	

**Observaciones**

**Tamaño** Ancho: 4 metros, alto: 2 metros

**Tipo Anuncio** MANTAS



Sistema Integral de Monitoreo de Espectaculares

Reporte de recorrido

Usuario guillermo.godinez

Id Encuesta: 28121 - Ticket:4555 - Estatus:Autorizado

Período Electoral	CAMPAÑA
Ámbito	Federal
Partido Político	ENCUENTRO SOCIAL
Otro Partido	
Nombre Candidato	MARTHA IVONNE ARMENTA CERVANTES
Descripción del Cargo	DIPUTADO FEDERAL
Otro Cargo	
Lema / Versión	ENCUENTRO SOCIAL

Entidad	TLAXCALA
Municipio	HUAMANTLA
Colonia	EL CENTRO
Calle	JUAREZ
Número	SN
Entre calle	ABASOLO
Y Calle	JUAREZ
C.P.	90500
Referencia	JUNTO A DEPÓSITO
Distritos Federales	DISTRITO I
Distritos Locales	

Observaciones

Tamaño Ancho: 4 metros, alto: 4 metros

Tipo Anuncio MANTAS



Sistema Integral de Monitoreo de Espectaculares

Reporte de recorrido

Usuario emilio.rocha

Id Encuesta: 33364 - Ticket:5317 - Estatus: Autorizado

Período Electoral	CAMPAÑA
Ámbito	Federal
Partido Político	ENCUENTRO SOCIAL
Otro Partido	
Nombre Candidato	VICTOR MANUEL ÁVILA
Descripción del Cargo	DIPUTADO FEDERAL
Otro Cargo	
Lema / Versión	SENSIBILIDAD PARA LEGISLAR

Entidad	TLAXCALA
Municipio	CHIAUTEMPAN
Colonia	SANTA ANA
Calle	CARRETERA VIA CORTA PUEBLA TLAXCALA
Número	SN
Entre calle	SN
Y Calle	SN
C.P.	90800
Referencia	TALACHERIA
Distritos Federales	DISTRITO II
Distritos Locales	

Observaciones

Tamaño Ancho: 2 metros, alto: 1.5 metros

Tipo Anuncio MANTAS



Sistema Integral de Monitoreo de Espectaculares

Reporte de recorrido

Usuario guillermo.godinez

Id Encuesta: 37430 - Ticket:5938 - Estatus: Autorizado

Período Electoral	CAMPAÑA
Ámbito	Federal
Partido Político	ENCUENTRO SOCIAL
Otro Partido	
Nombre Candidato	VICTOR MANUEL AVILA
Descripción del Cargo	DIPUTADO FEDERAL
Otro Cargo	
Lema / Versión	SENSIBILIDAD PARA LEGISLAR

Entidad	TLAXCALA
Municipio	CHIAUTEMPAN
Colonia	PANZACOLA
Calle	IGNACIO PICAZO
Número	SN
Entre calle	MERCADO
Y Calle	NUEVA
C.P.	90810
Referencia	JUNTO A TALACHERIA
Distritos Federales	DISTRITO II
Distritos Locales	

Observaciones

Tamaño Ancho: 2.5 metros, alto: 1.5 metros

Tipo Anuncio MANTAS



Sistema Integral de Monitoreo de Espectaculares

Reporte de recorrido

Usuario emilio.rocha

Id Encuesta: 40380 - Ticket:6344 - Estatus: Autorizado

<b>Período Electoral</b>	CAMPAÑA
<b>Ámbito</b>	Federal
<b>Partido Político</b>	ENCUENTRO SOCIAL
<b>Otro Partido</b>	
<b>Nombre Candidato</b>	VICTOR MANUEL ÁVILA
<b>Descripción del Cargo</b>	DIPUTADO FEDERAL
<b>Otro Cargo</b>	
<b>Lema / Versión</b>	EL VALOR DE LA FAMILIA

<b>Entidad</b>	TLAXCALA
<b>Municipio</b>	APETATITLÁN DE ANTONIO CARVAJAL
<b>Colonia</b>	BELEN ATZITZIMITILAN
<b>Calle</b>	CARRETERA TLAXCALA APIZACO
<b>Número</b>	SN
<b>Entre calle</b>	SN
<b>Y Calle</b>	SN
<b>C.P.</b>	90600
<b>Referencia</b>	CASA PARTICULAR
<b>Distritos Federales</b>	DISTRITO II
<b>Distritos Locales</b>	

**Observaciones**

**Tamaño** Ancho :.8 metros, alto :.6 metros

**Tipo Anuncio** MANTAS



Sistema Integral de Monitoreo de Espectaculares

Reporte de recorrido

Usuario javier.cervantesr

Id Encuesta: 43192 - Ticket:6766 - Estatus: Autorizado

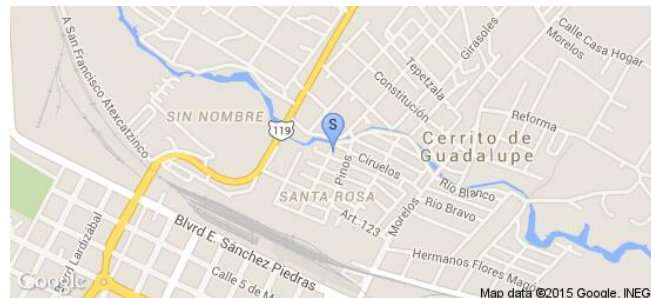
Período Electoral	CAMPAÑA
Ámbito	Federal
Partido Político	ENCUENTRO SOCIAL
Otro Partido	
Nombre Candidato	MARTHA IVONNE ARMENTA CERVANTES
Descripción del Cargo	DIPUTADO FEDERAL
Otro Cargo	
Lema / Versión	HAGAMOSLO NOSOTROS

Entidad	TLAXCALA
Municipio	APIZACO
Colonia	CERRITO DE GUADALUPE
Calle	CARR APIZACO TLAXCO
Número	SN
Entre calle	ESQUINA CUACXAMALUCAN
Y Calle	NA
C.P.	90300
Referencia	FRENTE A VIVERO
Distritos Federales	DISTRITO I
Distritos Locales	

Observaciones

Tamaño Ancho: 1 metros, alto: 2 metros

Tipo Anuncio PROPAGANDA UTILITARIA



Sistema Integral de Monitoreo de Espectaculares

Reporte de recorrido

Usuario javier.cervantesr

Id Encuesta: 43448 - Ticket:6817 - Estatus: Autorizado

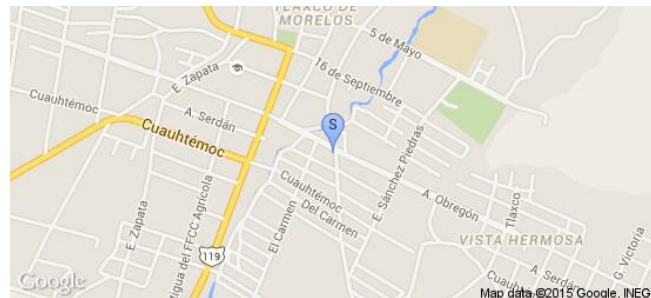
Período Electoral	CAMPAÑA
Ámbito	Federal
Partido Político	ENCUENTRO SOCIAL
Otro Partido	
Nombre Candidato	MARTHA IVONNE ARMENTA
Descripción del Cargo	DIPUTADO FEDERAL
Otro Cargo	
Lema / Versión	NA

Entidad	TLAXCALA
Municipio	TLAXCO
Colonia	EJIDAL
Calle	FCO I MADERO
Número	SN
Entre calle	CUAUHTEMOC
Y Calle	FCO SARABIA
C.P.	90250
Referencia	MINI SUPER LA NUEVA
Distritos Federales	DISTRITO I
Distritos Locales	

Observaciones

Tamaño Ancho: 3 metros, alto: 5 metros

Tipo Anuncio MANTAS



Sistema Integral de Monitoreo de Espectaculares

Reporte de recorrido

Usuario guillermo.godinez

Id Encuesta: 43501 - Ticket:6829 - Estatus: Autorizado

<b>Período Electoral</b>	CAMPAÑA
<b>Ámbito</b>	Federal
<b>Partido Político</b>	ENCUENTRO SOCIAL
<b>Otro Partido</b>	
<b>Nombre Candidato</b>	MARTHA IVONNE ARMENTA
<b>Descripción del Cargo</b>	DIPUTADO FEDERAL
<b>Otro Cargo</b>	
<b>Lema / Versión</b>	POR UNA VERDADERA IMPARTICION DE JUSTICIA

<b>Entidad</b>	TLAXCALA
<b>Municipio</b>	TLAXCO
<b>Colonia</b>	CENTRO
<b>Calle</b>	FRANCISCO Y MADERO
<b>Número</b>	SN
<b>Entre calle</b>	SN
<b>Y Calle</b>	SN
<b>C.P.</b>	90250
<b>Referencia</b>	TORTAS TLAXCO
<b>Distritos Federales</b>	DISTRITO I
<b>Distritos Locales</b>	

**Observaciones**

**Tamaño** Ancho: 2 metros, alto: 1 metros

**Tipo Anuncio** MANTAS





**Sistema Integral de Monitoreo de Espectaculares**
**Reporte de recorrido**

Usuario javier.cervantesr

Id Encuesta: 43664 - Ticket:6852 - Estatus: Autorizado

<b>Período Electoral</b>	CAMPAÑA
<b>Ámbito</b>	Federal

<b>Entidad</b>	TLAXCALA
<b>Municipio</b>	TLAXCO
<b>Colonia</b>	TLAXCO
<b>Calle</b>	CARR TLAXCO CHIGNAHUAPAN
<b>Número</b>	SN
<b>Entre calle</b>	GUILLERMO M HERNÁNDEZ
<b>Y Calle</b>	GUMERCINDO HERNANDEZ
<b>C.P.</b>	90250
<b>Referencia</b>	ACCESORIAS COLOR AZUL
<b>Distritos Federales</b>	DISTRITO I
<b>Distritos Locales</b>	

<b>Partido Político</b>	ENCUENTRO SOCIAL
<b>Otro Partido</b>	
<b>Nombre Candidato</b>	ALDO ORTEGA
<b>Descripción del Cargo</b>	DIPUTADO FEDERAL
<b>Otro Cargo</b>	
<b>Lema / Versión</b>	UNIDOS POR UNA REALIDAE NECESARIA

**Observaciones**

<b>Tamaño</b>	Ancho: 1 metros, alto: .6 metros
---------------	----------------------------------

<b>Tipo Anuncio</b>	MANTAS
---------------------	--------



Sistema Integral de Monitoreo de Espectaculares

Reporte de recorrido

Usuario javier.cervantesr

Id Encuesta: 43665 - Ticket:6852 - Estatus: Autorizado

**Período Electoral** CAMPAÑA  
**Ámbito** Federal

**Partido Político** ENCUENTRO SOCIAL

**Otro Partido**

**Nombre Candidato** ALDO ORTEGA

**Descripción del Cargo** DIPUTADO FEDERAL

**Otro Cargo**



**Lema / Versión** UNIDOS POR UNA REALIDAD NECESARIA

**Entidad** TLAXCALA  
**Municipio** TLAXCO  
**Colonia** TLAXCO  
**Calle** CARR TLAXCO CHIGNAHUAPAN  
**Número** SN  
**Entre calle** GUILLERMO HERNÁNDEZ  
**Y Calle** GUMERCINDO HERNANDEZ  
**C.P.** 90250  
**Referencia** ACCESORIAS COLOR AZUL  
**Distritos Federales** DISTRITO I  
**Distritos Locales**

**Observaciones**

**Tamaño** Ancho: 1 metros, alto: .6 metros

**Tipo Anuncio** MANTAS



Sistema Integral de Monitoreo de Espectaculares

Reporte de recorrido

Usuario **jesus.rechy**

Id Encuesta: 44262 - Ticket:6942 - Estatus: Autorizado

Período Electoral	CAMPAÑA
Ámbito	Federal
Partido Político	ENCUENTRO SOCIAL
Otro Partido	
Nombre Candidato	MARTHA IVONNE ARMENTA CERVANTES
Descripción del Cargo	DIPUTADO FEDERAL
Otro Cargo	
Lema / Versión	SIN LEMA

Entidad	TLAXCALA
Municipio	TETLA DE LA SOLIDARIDAD
Colonia	TETLA
Calle	CARRETERA TETLA APIZACO
Número	SN
Entre calle	NUEVA
Y Calle	NUEVA
C.P.	90430
Referencia	JUNTO A TIENDA
Distritos Federales	DISTRITO I
Distritos Locales	

Observaciones

Tamaño Ancho: 1 metros, alto: 1 metros

Tipo Anuncio MANTAS



Sistema Integral de Monitoreo de Espectaculares

Reporte de recorrido

Usuario: **jesus.rechy**

Id Encuesta: **44264** - Ticket: **6942** - Estatus: **Autorizado**

<b>Período Electoral</b>	CAMPAÑA
<b>Ámbito</b>	Federal
<b>Partido Político</b>	ENCUENTRO SOCIAL
<b>Otro Partido</b>	
<b>Nombre Candidato</b>	MARTHA IVONNE ARMENTA CERVANTES
<b>Descripción del Cargo</b>	DIPUTADO FEDERAL
<b>Otro Cargo</b>	
<b>Lema / Versión</b>	SIN LEMA

<b>Entidad</b>	TLAXCALA
<b>Municipio</b>	TETLA DE LA SOLIDARIDAD
<b>Colonia</b>	TETLA
<b>Calle</b>	CARRETERA TETLA APIZACO
<b>Número</b>	SN
<b>Entre calle</b>	NUEVA
<b>Y Calle</b>	NUEVA
<b>C.P.</b>	90430
<b>Referencia</b>	JUNTO A TIENDA
<b>Distritos Federales</b>	DISTRITO I
<b>Distritos Locales</b>	

**Observaciones**

**Tamaño** Ancho: 2 metros, alto: 1 metros

**Tipo Anuncio** MANTAS



Sistema Integral de Monitoreo de Espectaculares

Reporte de recorrido

Usuario javier.cervantesr

Id Encuesta: 44324 - Ticket:6952 - Estatus: Autorizado


Período Electoral	CAMPAÑA
Ámbito	Federal
Partido Político	ENCUENTRO SOCIAL
Otro Partido	
Nombre Candidato	MARTHA IVONNE ARMENTA CERVANTES
Descripción del Cargo	DIPUTADO FEDERAL
Otro Cargo	
Lema / Versión	NA

Entidad	TLAXCALA
Municipio	TETLA DE LA SOLIDARIDAD
Colonia	APIZAQUITO
Calle	CARR TETLA APIZACO
Número	SN
Entre calle	NA
Y Calle	NA
C.P.	90401
Referencia	FRENTE A LA ENTRADA DE CAMIONES DE CARGA DE COCA COLA
Distritos Federales	DISTRITO I
Distritos Locales	

Observaciones

Tamaño Ancho: 3 metros, alto: 1.5 metros

Tipo Anuncio MANTAS



Sistema Integral de Monitoreo de Espectaculares

Reporte de recorrido

Usuario: **jesus.rechy**

Id Encuesta: 44532 - Ticket:6983 - Estatus: Autorizado

<b>Período Electoral</b>	CAMPAÑA
<b>Ámbito</b>	Federal
<b>Partido Político</b>	ENCUENTRO SOCIAL
<b>Otro Partido</b>	
<b>Nombre Candidato</b>	MARTHA IVONNE ARMENTA CERVANTES
<b>Descripción del Cargo</b>	DIPUTADO FEDERAL
<b>Otro Cargo</b>	
<b>Lema / Versión</b>	HAGAMOSLO NOSOTROS

<b>Entidad</b>	TLAXCALA
<b>Municipio</b>	XALOZTOC
<b>Colonia</b>	XALOZTOC
<b>Calle</b>	LOPEZ MATEO
<b>Número</b>	SN
<b>Entre calle</b>	ARGENTINA
<b>Y Calle</b>	SN
<b>C.P.</b>	90460
<b>Referencia</b>	LUBRICANTE
<b>Distritos Federales</b>	DISTRITO I
<b>Distritos Locales</b>	

**Observaciones**

**Tamaño** Ancho: 2 metros, alto: 1 metros

**Tipo Anuncio** MANTAS



Sistema Integral de Monitoreo de Espectaculares

Reporte de recorrido

Usuario: **jesus.rechy**

Id Encuesta: 44533 - Ticket:6983 - Estatus: Autorizado

<b>Período Electoral</b>	CAMPAÑA
<b>Ámbito</b>	Federal
<b>Partido Político</b>	ENCUENTRO SOCIAL
<b>Otro Partido</b>	
<b>Nombre Candidato</b>	MARTHA IVONNE ARMENTA CERVANTES
<b>Descripción del Cargo</b>	DIPUTADO FEDERAL
<b>Otro Cargo</b>	
<b>Lema / Versión</b>	SIN LEMA

<b>Entidad</b>	TLAXCALA
<b>Municipio</b>	XALOZTOC
<b>Colonia</b>	XALOSTOC
<b>Calle</b>	LOPEZ MATEOS
<b>Número</b>	SN
<b>Entre calle</b>	ARGENTINA
<b>Y Calle</b>	SN
<b>C.P.</b>	90460
<b>Referencia</b>	LUBRICANTES
<b>Distritos Federales</b>	DISTRITO I
<b>Distritos Locales</b>	

**Observaciones**

**Tamaño** Ancho: .5 metros, alto: .5 metros

**Tipo Anuncio** MANTAS



Sistema Integral de Monitoreo de Espectaculares

Reporte de recorrido

Usuario marcos.ramirez

Id Encuesta: 44578 - Ticket:6996 - Estatus:Autorizado

Período Electoral	CAMPAÑA
Ámbito	Federal
Partido Político	ENCUENTRO SOCIAL
Otro Partido	
Nombre Candidato	MARTHA IVONNE ARMENTA CERVANTES
Descripción del Cargo	DIPUTADO FEDERAL
Otro Cargo	
Lema / Versión	NO TIENE

Entidad	TLAXCALA
Municipio	XALOZTOC
Colonia	CENTRO
Calle	NIÑOS HEROES
Número	SN
Entre calle	SN
Y Calle	SN
C.P.	90460
Referencia	CASA PARTICULAR
Distritos Federales	DISTRITO I
Distritos Locales	

Observaciones

Tamaño Ancho: 8 metros, alto: 10 metros

Tipo Anuncio MANTAS





Sistema Integral de Monitoreo de Espectaculares

Reporte de recorrido

Usuario: **jesus.rechy**

Id Encuesta: **44606** - Ticket: **7006** - Estatus: **Autorizado**


<b>Período Electoral</b>	CAMPAÑA
<b>Ámbito</b>	Federal
<b>Partido Político</b>	ENCUENTRO SOCIAL
<b>Otro Partido</b>	
<b>Nombre Candidato</b>	MARTHA IVONNE ARMENTA CERVANTES
<b>Descripción del Cargo</b>	DIPUTADO FEDERAL
<b>Otro Cargo</b>	
<b>Lema / Versión</b>	SIN LEMA

<b>Entidad</b>	TLAXCALA
<b>Municipio</b>	XALOZTOC
<b>Colonia</b>	XALOSTOC
<b>Calle</b>	PLAZA DE LA CONSTITUCION
<b>Número</b>	SN
<b>Entre calle</b>	HIDALGO
<b>Y Calle</b>	SN
<b>C.P.</b>	90460
<b>Referencia</b>	LOCAL COMERCIAL
<b>Distritos Federales</b>	DISTRITO I
<b>Distritos Locales</b>	

**Observaciones**

**Tamaño** Ancho: 3 metros, alto: 2 metros

**Tipo Anuncio** MANTAS



Sistema Integral de Monitoreo de Espectaculares

Reporte de recorrido

Usuario marcos.ramirez

Id Encuesta: 44814 - Ticket:7042 - Estatus: Autorizado

Período Electoral	CAMPAÑA
Ámbito	Federal
Partido Político	ENCUENTRO SOCIAL
Otro Partido	
Nombre Candidato	MARTHA IVONNE ARMENTA
Descripción del Cargo	DIPUTADO FEDERAL
Otro Cargo	
Lema / Versión	NO TIENE

Entidad	TLAXCALA
Municipio	HUAMANTLA
Colonia	CUAUHTEMOC
Calle	CARRETERA APIZACO HUAMANTLA
Número	SN
Entre calle	SN
Y Calle	SN
C.P.	90527
Referencia	CASA PARTICULAR
Distritos Federales	DISTRITO I
Distritos Locales	

Observaciones

Tamaño Ancho: 4 metros, alto: 2 metros

Tipo Anuncio MANTAS



Sistema Integral de Monitoreo de Espectaculares

Reporte de recorrido

Usuario marcos.ramirez

Id Encuesta: 5084 - Ticket:977 - Estatus: Autorizado


Período Electoral	CAMPAÑA
Ámbito	Federal
Partido Político	ENCUENTRO SOCIAL
Otro Partido	
Nombre Candidato	VICTOR MANUEL AVILA
Descripción del Cargo	DIPUTADO FEDERAL
Otro Cargo	
Lema / Versión	SENSIBILIDAD PARA LEGISLAR

Entidad	TLAXCALA
Municipio	APETATITLÁN DE ANTONIO CARVAJAL
Colonia	BELEN ATZITZIMITITLAN
Calle	CARRETERA FEDERAL APIZACO
Número	SIN NUMERO
Entre calle	AV DEL TRABAJO
Y Calle	SIN NOMBRE
C.P.	90605
Referencia	ENTRADA A LA CALLE AV DEL TRABAJO
Distritos Federales	DISTRITO II
Distritos Locales	

Observaciones

Tamaño Ancho: 2 metros, alto: 5 metros

Tipo Anuncio MANTAS



Sistema Integral de Monitoreo de Espectaculares

Reporte de recorrido

Usuario marcos.ramirez

Id Encuesta: 5085 - Ticket:977 - Estatus:Autorizado

Período Electoral	CAMPAÑA
Ámbito	Federal
Partido Político	ENCUENTRO SOCIAL
Otro Partido	
Nombre Candidato	VICTOR MANUEL AVILA
Descripción del Cargo	DIPUTADO FEDERAL
Otro Cargo	
Lema / Versión	SENSIBILIDAD PARA LEGISLAR

Entidad	TLAXCALA
Municipio	APETATITLÁN DE ANTONIO CARVAJAL
Colonia	BELEN ATZITZIMITITLAN
Calle	CARRETERA FEDERAL APIZACO
Número	SIN NUMERO
Entre calle	PRIV SIN NOMBRE
Y Calle	SIN NOMBRE
C.P.	90605
Referencia	BARDA DE LA PAPELERÍA SANTA TERESA
Distritos Federales	DISTRITO II
Distritos Locales	

Observaciones

Tamaño Ancho: 1 metros, alto: .5 metros

Tipo Anuncio MANTAS



Sistema Integral de Monitoreo de Espectaculares

Reporte de recorrido

Usuario marcos.ramirez

Id Encuesta: 5088 - Ticket:977 - Estatus: Autorizado

Período Electoral	CAMPAÑA
Ámbito	Federal
Partido Político	ENCUENTRO SOCIAL
Otro Partido	
Nombre Candidato	VICTOR MANUEL AVILA
Descripción del Cargo	DIPUTADO FEDERAL
Otro Cargo	
Lema / Versión	SENSIBILIDAD PARA LEGISLAR

Entidad	TLAXCALA
Municipio	APETATITLÁN DE ANTONIO CARVAJAL
Colonia	BELEN ATZITZIMITILAN
Calle	CARRETERA FEDERAL APIZACO
Número	10
Entre calle	AV DEL TRABAJO
Y Calle	SIN NOMBRE
C.P.	90605
Referencia	BARDA DE TIENDA SIN NOMBRE
Distritos Federales	DISTRITO II
Distritos Locales	

Observaciones

Tamaño Ancho: 1 metros, alto: .5 metros

Tipo Anuncio MANTAS



Sistema Integral de Monitoreo de Espectaculares

Reporte de recorrido

Usuario guillermo.godinez

Id Encuesta: 55561 - Ticket:17163 - Estatus: Autorizado


<b>Período Electoral</b>	CAMPAÑA
<b>Ámbito</b>	Federal
<b>Partido Político</b>	ENCUENTRO SOCIAL
<b>Otro Partido</b>	
<b>Nombre Candidato</b>	MARTHA IVONNE ARMENTA
<b>Descripción del Cargo</b>	DIPUTADO FEDERAL
<b>Otro Cargo</b>	
<b>Lema / Versión</b>	SN

<b>Entidad</b>	TLAXCALA
<b>Municipio</b>	IXTENCO
<b>Colonia</b>	IXTULCO
<b>Calle</b>	5 DE MAYO
<b>Número</b>	SN
<b>Entre calle</b>	SN
<b>Y Calle</b>	SN
<b>C.P.</b>	90585
<b>Referencia</b>	MOFLES EL MEXICANO
<b>Distritos Federales</b>	DISTRITO I
<b>Distritos Locales</b>	

**Observaciones**

**Tamaño** Ancho: .5 metros, alto: .5 metros

**Tipo Anuncio** PROPAGANDA UTILITARIA



Sistema Integral de Monitoreo de Espectaculares

Reporte de recorrido

Usuario marcos.ramirez

Id Encuesta: 55743 - Ticket:17199 - Estatus: Autorizado

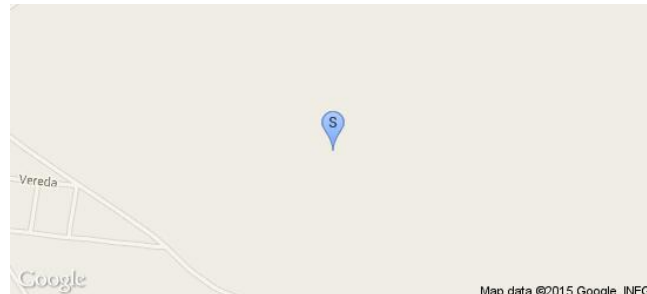
<b>Período Electoral</b>	CAMPAÑA
<b>Ámbito</b>	Federal
<b>Partido Político</b>	ENCUENTRO SOCIAL
<b>Otro Partido</b>	
<b>Nombre Candidato</b>	MARTHA IVONNE ARMENTA
<b>Descripción del Cargo</b>	DIPUTADO FEDERAL
<b>Otro Cargo</b>	
<b>Lema / Versión</b>	NI TIENE

<b>Entidad</b>	TLAXCALA
<b>Municipio</b>	HUAMANTLA
<b>Colonia</b>	XICOHTENCATL
<b>Calle</b>	AV XICOHTENCATL
<b>Número</b>	SN
<b>Entre calle</b>	SN
<b>Y Calle</b>	SN
<b>C.P.</b>	90505
<b>Referencia</b>	CASA PARTICULAR
<b>Distritos Federales</b>	DISTRITO I
<b>Distritos Locales</b>	

**Observaciones**

**Tamaño** Ancho: 2 metros, alto: 1.5 metros

**Tipo Anuncio** MANTAS



Sistema Integral de Monitoreo de Espectaculares

Reporte de recorrido

Usuario marcos.ramirez

Id Encuesta: 56111 - Ticket:17258 - Estatus:Autorizado

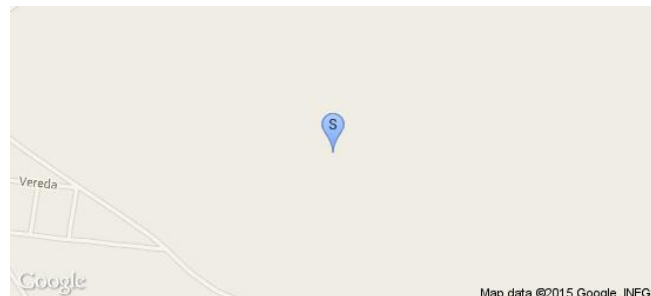
<b>Período Electoral</b>	CAMPAÑA
<b>Ámbito</b>	Federal
<b>Partido Político</b>	ENCUENTRO SOCIAL
<b>Otro Partido</b>	
<b>Nombre Candidato</b>	MARTHA IVONNE ARMENTA
<b>Descripción del Cargo</b>	DIPUTADO FEDERAL
<b>Otro Cargo</b>	
<b>Lema / Versión</b>	SIN LEMA

<b>Entidad</b>	TLAXCALA
<b>Municipio</b>	HUAMANTLA
<b>Colonia</b>	XICHTENCATL
<b>Calle</b>	AV XICHTENCATL
<b>Número</b>	SN
<b>Entre calle</b>	SN
<b>Y Calle</b>	SN
<b>C.P.</b>	90505
<b>Referencia</b>	CASA PARTICULAR
<b>Distritos Federales</b>	DISTRITO I
<b>Distritos Locales</b>	

**Observaciones**

**Tamaño** Ancho: 4 metros, alto: 1.5 metros

**Tipo Anuncio** MANTAS





Sistema Integral de Monitoreo de Espectaculares

Reporte de recorrido

Usuario marcos.ramirez

Id Encuesta: 56112 - Ticket:17258 - Estatus:Autorizado

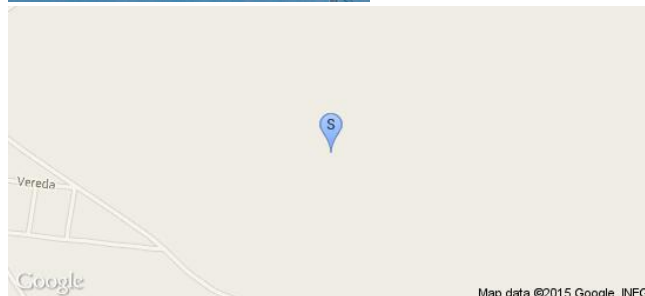

Período Electoral	CAMPAÑA
Ámbito	Federal
Partido Político	ENCUENTRO SOCIAL
Otro Partido	
Nombre Candidato	MARTHA IVONNE ARMENTA CERVANTES
Descripción del Cargo	DIPUTADO FEDERAL
Otro Cargo	
Lema / Versión	HAGAMOSLO NOSOTROS

Entidad	TLAXCALA
Municipio	HUAMANTLA
Colonia	XICOHTENCATL
Calle	AV XICOHTENCATL
Número	SN
Entre calle	SN
Y Calle	SN
C.P.	90505
Referencia	CASA PARTICULAR
Distritos Federales	DISTRITO I
Distritos Locales	

Observaciones

Tamaño Ancho: 3 metros, alto: 1.5 metros

Tipo Anuncio MANTAS



Sistema Integral de Monitoreo de Espectaculares

Reporte de recorrido

Usuario marcos.ramirez

Id Encuesta: 56113 - Ticket:17258 - Estatus: Autorizado

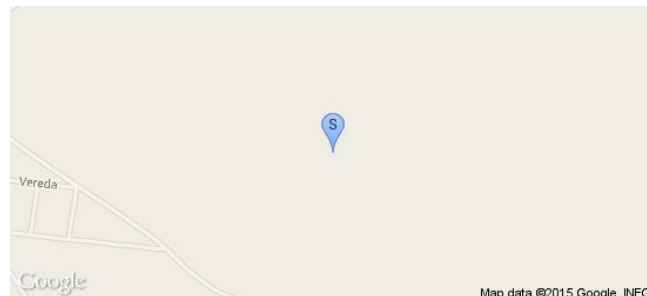
Período Electoral	CAMPAÑA
Ámbito	Federal
Partido Político	ENCUENTRO SOCIAL
Otro Partido	
Nombre Candidato	MARTHA IVONNE ARMENTA CERVANTES
Descripción del Cargo	DIPUTADO FEDERAL
Otro Cargo	
Lema / Versión	HAGAMOSLO NOSOTROS

Entidad	TLAXCALA
Municipio	HUAMANTLA
Colonia	XICOHTENCATL
Calle	AV XICOHTENCATL
Número	SN
Entre calle	SN
Y Calle	SN
C.P.	90505
Referencia	CASA PARTICULAR
Distritos Federales	DISTRITO I
Distritos Locales	

Observaciones

Tamaño Ancho: 12 metros, alto: 2 metros

Tipo Anuncio MUROS



Sistema Integral de Monitoreo de Espectaculares

Reporte de recorrido

Usuario **jesus.rechy**

Id Encuesta: 56447 - Ticket:17305 - Estatus: Autorizado

<b>Período Electoral</b>	CAMPAÑA
<b>Ámbito</b>	Federal
<b>Partido Político</b>	ENCUENTRO SOCIAL
<b>Otro Partido</b>	
<b>Nombre Candidato</b>	MARTHA IVONNE ARMENTA CERVANTES
<b>Descripción del Cargo</b>	DIPUTADO FEDERAL
<b>Otro Cargo</b>	
<b>Lema / Versión</b>	SIN LEMA

<b>Entidad</b>	TLAXCALA
<b>Municipio</b>	MUÑOZ DE DOMINGO ARENAS
<b>Colonia</b>	DOMINGO ARENAS
<b>Calle</b>	TULIO HERNANDEZ
<b>Número</b>	SN
<b>Entre calle</b>	CUELLAR
<b>Y Calle</b>	5 DE MAYO
<b>C.P.</b>	90420
<b>Referencia</b>	JUNTO PLOMERIA
<b>Distritos Federales</b>	DISTRITO I
<b>Distritos Locales</b>	

**Observaciones**

**Tamaño** Ancho: 2 metros, alto: 1 metros

**Tipo Anuncio** MANTAS



Sistema Integral de Monitoreo de Espectaculares

Reporte de recorrido

Usuario: **jesus.rechy**

Id Encuesta: **56487** - Ticket: **17309** - Estatus: **Autorizado**

<b>Período Electoral</b>	CAMPAÑA
<b>Ámbito</b>	Federal
<b>Partido Político</b>	ENCUENTRO SOCIAL
<b>Otro Partido</b>	
<b>Nombre Candidato</b>	MARTHA IVONNE ARMENTA CERVANTES
<b>Descripción del Cargo</b>	DIPUTADO FEDERAL
<b>Otro Cargo</b>	
<b>Lema / Versión</b>	SIN LEMA

<b>Entidad</b>	TLAXCALA
<b>Municipio</b>	MUÑOZ DE DOMINGO ARENAS
<b>Colonia</b>	DOMINGO ARENAS
<b>Calle</b>	TULIO HERNANDEZ
<b>Número</b>	SN
<b>Entre calle</b>	OBREGÓN
<b>Y Calle</b>	16 DE SEPTIEMBRE
<b>C.P.</b>	90420
<b>Referencia</b>	MATERIALES MUÑOZ
<b>Distritos Federales</b>	DISTRITO I
<b>Distritos Locales</b>	

**Observaciones**

**Tamaño** Ancho: 2 metros, alto: 1 metros

**Tipo Anuncio** MANTAS



Sistema Integral de Monitoreo de Espectaculares

Reporte de recorrido

Usuario marcos.ramirez

Id Encuesta: 56499 - Ticket:17310 - Estatus:Autorizado

<b>Período Electoral</b>	CAMPAÑA
<b>Ámbito</b>	Federal
<b>Partido Político</b>	ENCUENTRO SOCIAL
<b>Otro Partido</b>	
<b>Nombre Candidato</b>	VICTOR MANUEL ÁVILA
<b>Descripción del Cargo</b>	DIPUTADO FEDERAL
<b>Otro Cargo</b>	
<b>Lema / Versión</b>	SENSIBILIDAD PARA LEGISLAR

<b>Entidad</b>	TLAXCALA
<b>Municipio</b>	TLAXCALA
<b>Colonia</b>	OCOTLAN
<b>Calle</b>	CARRETERA OCOTLAN SANTA ANA
<b>Número</b>	SN
<b>Entre calle</b>	SN
<b>Y Calle</b>	SN
<b>C.P.</b>	90117
<b>Referencia</b>	ESPECTACULAR
<b>Distritos Federales</b>	DISTRITO II
<b>Distritos Locales</b>	

**Observaciones**

**Tamaño** Ancho: 15 metros, alto: 10 metros

**Tipo Anuncio** PANORÁMICOS



**Sistema Integral de Monitoreo de Espectaculares**
**Reporte de recorrido**

Usuario marcos.ramirez

Id Encuesta: 57376 - Ticket:17411 - Estatus:Autorizado

<b>Período Electoral</b>	CAMPAÑA
<b>Ámbito</b>	Federal
<b>Partido Político</b>	ENCUENTRO SOCIAL
<b>Otro Partido</b>	
<b>Nombre Candidato</b>	VICTOR MANUEL ÁVILA
<b>Descripción del Cargo</b>	DIPUTADO FEDERAL
<b>Otro Cargo</b>	
<b>Lema / Versión</b>	SENSIBILIDAD PARA LEGISLAR

<b>Entidad</b>	TLAXCALA
<b>Municipio</b>	CONTLA DE JUAN CUAMATZI
<b>Colonia</b>	SÉPTIMA SECCION
<b>Calle</b>	MORELOS
<b>Número</b>	SN
<b>Entre calle</b>	SN
<b>Y Calle</b>	SN
<b>C.P.</b>	90670
<b>Referencia</b>	CASA PARTICULAR
<b>Distritos Federales</b>	DISTRITO II
<b>Distritos Locales</b>	

**Observaciones**
**Tamaño** Ancho: 4 metros, alto: 2 metros

**Tipo Anuncio** MANTAS


Sistema Integral de Monitoreo de Espectaculares

Reporte de recorrido

Usuario norberto.arceo

Id Encuesta: 10192 - Ticket:1992 - Estatus: Autorizado

Período Electoral	CAMPAÑA
Ámbito	Federal
Partido Político	ENCUENTRO SOCIAL
Otro Partido	
Nombre Candidato	GONZALO GUIZAR
Descripción del Cargo	DIPUTADO FEDERAL
Otro Cargo	
Lema / Versión	NO AL DESPIDO DE TRABAJADORES PETROLEROS

Entidad	VERACRUZ DE IGNACIO DE LA LLAVE
Municipio	AGUA DULCE
Colonia	DIAZ ORDAZ
Calle	FRANCISCO I MADERO
Número	SN
Entre calle	ZARAGOZA
Y Calle	SANTO DOMINGO
C.P.	96600
Referencia	FRENTE A ELEKTRA
Distritos Federales	DISTRITO XI
Distritos Locales	

Observaciones

Tamaño Ancho: 7 metros, alto: 1.5 metros

Tipo Anuncio MUROS



Sistema Integral de Monitoreo de Espectaculares

Reporte de recorrido

Usuario norberto.arceo

Id Encuesta: 10336 - Ticket:2022 - Estatus:Autorizado

Período Electoral	CAMPAÑA
Ámbito	Federal
Partido Político	ENCUENTRO SOCIAL
Otro Partido	
Nombre Candidato	GONZALO GUIZAR
Descripción del Cargo	DIPUTADO FEDERAL
Otro Cargo	
Lema / Versión	ES LA HORA DE LA GENTE

Entidad	VERACRUZ DE IGNACIO DE LA LLAVE
Municipio	AGUA DULCE
Colonia	DIAZ ORDAZ
Calle	FRANCISCO I MADERO
Número	SN
Entre calle	SANTO DOMINGO
Y Calle	PRIMERO DE MAYO
C.P.	96600
Referencia	FRENTE HACEN PIÑATAS
Distritos Federales	DISTRITO XI
Distritos Locales	

Observaciones

Tamaño Ancho: 4 metros, alto: 2 metros

Tipo Anuncio MUROS





Sistema Integral de Monitoreo de Espectaculares

Reporte de recorrido

Usuario norberto.arceo

Id Encuesta: 10337 - Ticket:2022 - Estatus: Autorizado

Período Electoral	CAMPAÑA
Ámbito	Federal
Partido Político	ENCUENTRO SOCIAL
Otro Partido	
Nombre Candidato	GONZALO GUIZAR
Descripción del Cargo	DIPUTADO FEDERAL
Otro Cargo	
Lema / Versión	TU VOZ EN EL CONGRESO

Entidad	VERACRUZ DE IGNACIO DE LA LLAVE
Municipio	AGUA DULCE
Colonia	DIAZ ORDAZ
Calle	FRANCISCO I MADERO
Número	SN
Entre calle	SANTO DOMINGO
Y Calle	PRIMERO DE MAYO
C.P.	96600
Referencia	FRENTE HACEN PIÑATAS
Distritos Federales	DISTRITO XI
Distritos Locales	

Observaciones

Tamaño Ancho: 3 metros, alto: 2 metros

Tipo Anuncio MUROS



Sistema Integral de Monitoreo de Espectaculares

Reporte de recorrido

Usuario norberto.arceo

Id Encuesta: 10338 - Ticket:2022 - Estatus:Autorizado

Período Electoral	CAMPAÑA
Ámbito	Federal
Partido Político	ENCUENTRO SOCIAL
Otro Partido	
Nombre Candidato	GONZALO GUIZAR
Descripción del Cargo	DIPUTADO FEDERAL
Otro Cargo	
Lema / Versión	NO AL DESPIDO D TRABAJADORES PETROLEROS

Entidad	VERACRUZ DE IGNACIO DE LA LLAVE
Municipio	AGUA DULCE
Colonia	DIAZ ORDAZ
Calle	FRANCISCO I MADERO
Número	19
Entre calle	PRIMERO DE MAYO
Y Calle	SANTO DOMINGO
C.P.	96600
Referencia	FRENTE ABARROTES
Distritos Federales	DISTRITO XI
Distritos Locales	

Observaciones

Tamaño Ancho: 2 metros, alto: 1.5 metros

Tipo Anuncio MANTAS



Sistema Integral de Monitoreo de Espectaculares

Reporte de recorrido

Usuario norberto.arceo

Id Encuesta: 10342 - Ticket:2022 - Estatus:Autorizado

Período Electoral	CAMPAÑA
Ámbito	Federal
Partido Político	ENCUENTRO SOCIAL
Otro Partido	
Nombre Candidato	GONZALO GUIZAR
Descripción del Cargo	DIPUTADO FEDERAL
Otro Cargo	
Lema / Versión	POR MAS PRESUPUESTO

Entidad	VERACRUZ DE IGNACIO DE LA LLAVE
Municipio	AGUA DULCE
Colonia	DIAZ ORDAZ
Calle	FRANCISCO I MADERO
Número	SN
Entre calle	5 DE MAYO
Y Calle	MADERO
C.P.	96600
Referencia	FRENTE A OXXO
Distritos Federales	DISTRITO XI
Distritos Locales	

Observaciones

Tamaño Ancho: 4 metros, alto: 3 metros

Tipo Anuncio MUROS



Sistema Integral de Monitoreo de Espectaculares

Reporte de recorrido

Usuario norberto.arceo

Id Encuesta: 10615 - Ticket:2059 - Estatus: Autorizado

Período Electoral	CAMPAÑA
Ámbito	Federal
Partido Político	ENCUENTRO SOCIAL
Otro Partido	
Nombre Candidato	GONZALO GUIZAR
Descripción del Cargo	DIPUTADO FEDERAL
Otro Cargo	
Lema / Versión	ES LA HORA DE LA GENTE

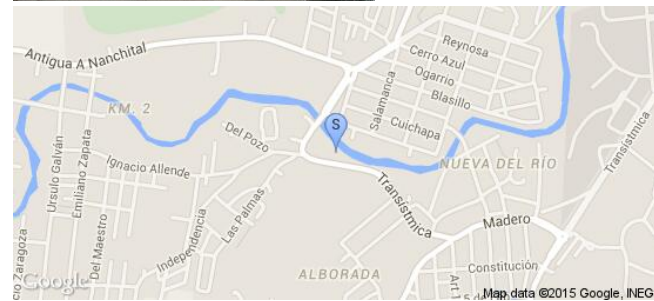
Entidad	VERACRUZ DE IGNACIO DE LA LLAVE
Municipio	AGUA DULCE
Colonia	ALBORADA
Calle	FRANCISCO I MADERO
Número	SN
Entre calle	ORIENTE
Y Calle	ARROYO
C.P.	96600
Referencia	FRENTE A COMEX
Distritos Federales	DISTRITO XI
Distritos Locales	

Observaciones

Tamaño Ancho: 6 metros, alto: 2 metros



Tipo Anuncio MUROS



Sistema Integral de Monitoreo de Espectaculares

Reporte de recorrido

Usuario norberto.arceo

Id Encuesta: 10987 - Ticket:2112 - Estatus: Autorizado

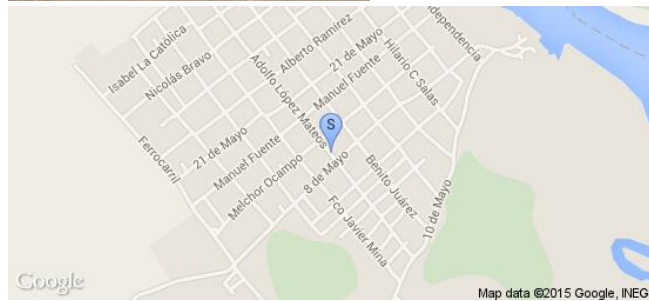
Período Electoral	CAMPAÑA
Ámbito	Federal
Partido Político	ENCUENTRO SOCIAL
Otro Partido	
Nombre Candidato	GONZALO GUIZAR
Descripción del Cargo	DIPUTADO FEDERAL
Otro Cargo	
Lema / Versión	TODOS TONALA ESTA CON USTEDES

Entidad	VERACRUZ DE IGNACIO DE LA LLAVE
Municipio	AGUA DULCE
Colonia	TONALA
Calle	JUÁREZ
Número	SN
Entre calle	SIN NOMBRE
Y Calle	SIN NOMBRE
C.P.	96600
Referencia	FRENTE PARQUE
Distritos Federales	DISTRITO XI
Distritos Locales	

Observaciones

Tamaño Ancho: 20 metros, alto: 1 metros

Tipo Anuncio MUROS



Sistema Integral de Monitoreo de Espectaculares

Reporte de recorrido

Usuario gustavo.castellanos

Id Encuesta: 13918 - Ticket:2555 - Estatus:Autorizado

<b>Período Electoral</b>	CAMPAÑA
<b>Ámbito</b>	Federal
<b>Partido Político</b>	ENCUENTRO SOCIAL
<b>Otro Partido</b>	
<b>Nombre Candidato</b>	PASTRANA
<b>Descripción del Cargo</b>	DIPUTADO FEDERAL
<b>Otro Cargo</b>	
<b>Lema / Versión</b>	PORQUE SE SERVIR TE PODRE CUMPLIR

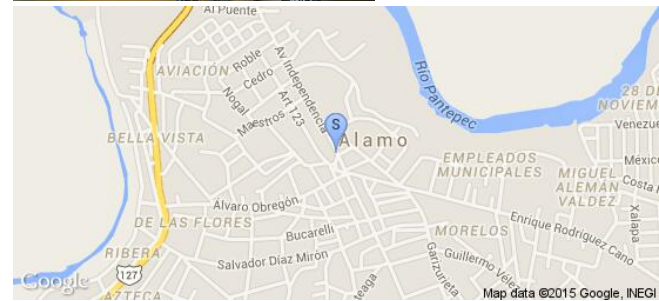
<b>Entidad</b>	VERACRUZ DE IGNACIO DE LA LLAVE
<b>Municipio</b>	ÁLAMO TEMAPACHE
<b>Colonia</b>	CENTRO
<b>Calle</b>	GARIZURIETA
<b>Número</b>	407
<b>Entre calle</b>	DEL RASTRO
<b>Y Calle</b>	GUILLERMO VELEZ
<b>C.P.</b>	92730
<b>Referencia</b>	CASA DE CAMPAÑA
<b>Distritos Federales</b>	DISTRITO III
<b>Distritos Locales</b>	

**Observaciones**

**Tamaño** Ancho: 2.5 metros, alto: 1.5 metros



**Tipo Anuncio** MANTAS



Sistema Integral de Monitoreo de Espectaculares

Reporte de recorrido

Usuario raymundo.vallejo

Id Encuesta: 15483 - Ticket:2827 - Estatus: Autorizado

Período Electoral	CAMPAÑA
Ámbito	Federal
Partido Político	ENCUENTRO SOCIAL
Otro Partido	
Nombre Candidato	LUISA CHONCOA
Descripción del Cargo	DIPUTADO FEDERAL
Otro Cargo	
Lema / Versión	YO NO CREO EN LOS MISMOS

Entidad	VERACRUZ DE IGNACIO DE LA LLAVE
Municipio	CUITLÁHUAC
Colonia	CONCORDIA
Calle	AV3
Número	1644
Entre calle	AV 3
Y Calle	AV 3
C.P.	64910
Referencia	JUNTO A DEPOSITO PAZ
Distritos Federales	DISTRITO XVIII
Distritos Locales	

Observaciones

Tamaño Ancho: 1.5 metros, alto: 1.5 metros

Tipo Anuncio MANTAS



Sistema Integral de Monitoreo de Espectaculares

Reporte de recorrido

Usuario alejandro.garcia

Id Encuesta: 17569 - Ticket:3141 - Estatus: Autorizado

<b>Período Electoral</b>	CAMPAÑA
<b>Ámbito</b>	Federal
<b>Partido Político</b>	ENCUENTRO SOCIAL
<b>Otro Partido</b>	
<b>Nombre Candidato</b>	ANA SARMIENTO
<b>Descripción del Cargo</b>	DIPUTADO FEDERAL
<b>Otro Cargo</b>	
<b>Lema / Versión</b>	SIN LEMA O VERSION

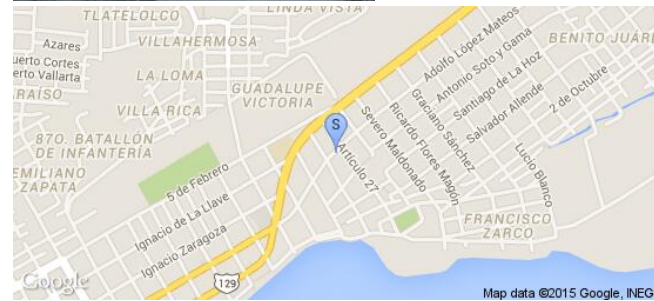
<b>Entidad</b>	VERACRUZ DE IGNACIO DE LA LLAVE
<b>Municipio</b>	MARTÍNEZ DE LA TORRE
<b>Colonia</b>	COL EJIDAL
<b>Calle</b>	AV ADOLFO LOPEZ MATEOS
<b>Número</b>	S/N
<b>Entre calle</b>	C ART 27
<b>Y Calle</b>	C FELIPE CARRILLO PUERTO
<b>C.P.</b>	93600
<b>Referencia</b>	SERVICIO ELECTRICO POLO
<b>Distritos Federales</b>	DISTRITO VII
<b>Distritos Locales</b>	

**Observaciones**

**Tamaño** Ancho: 7 metros, alto: 2.3 metros



**Tipo Anuncio** MUROS





Sistema Integral de Monitoreo de Espectaculares

Reporte de recorrido

Usuario alejandro.garcia

Id Encuesta: 17578 - Ticket:3141 - Estatus: Autorizado

**Período Electoral** CAMPAÑA  
**Ámbito** Federal

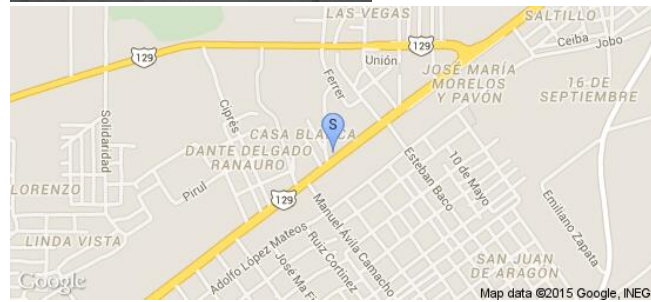


**Partido Político** ENCUENTRO SOCIAL  
**Otro Partido**  
**Nombre Candidato** ANA SARMIENTO  
**Descripción del Cargo** DIPUTADO FEDERAL  
**Otro Cargo**  
**Lema / Versión** SIN LEMA O VERSION

**Entidad** VERACRUZ DE IGNACIO DE LA LLAVE  
**Municipio** MARTÍNEZ DE LA TORRE  
**Colonia** COL EJIDAL  
**Calle** AV ADOLFO LOPEZ MATEOS  
**Número** S/N  
**Entre calle** C MANUEL ÁVILA CAMACHO  
**Y Calle** C ADOLFO RUIZ CORTINEZ  
**C.P.** 93600  
**Referencia** FRENTE A TERRENOS DE USOS MULTIPLES  
**Distritos Federales** DISTRITO VII  
**Distritos Locales**

**Observaciones** ES UN TERRENO BALDIO ES ESQUINA CON C MANUEL AVILA CAMACHO PINTADO POR AMBAS CALLES SEGUNDA BARDÁ DE 6 X 2 MTS

**Tamaño** Ancho: 4 metros, alto: 2 metros

**Tipo Anuncio** MUROS



Sistema Integral de Monitoreo de Espectaculares

Reporte de recorrido

Usuario bulmaro.cruz

Id Encuesta: 26784 - Ticket:4381 - Estatus: Autorizado

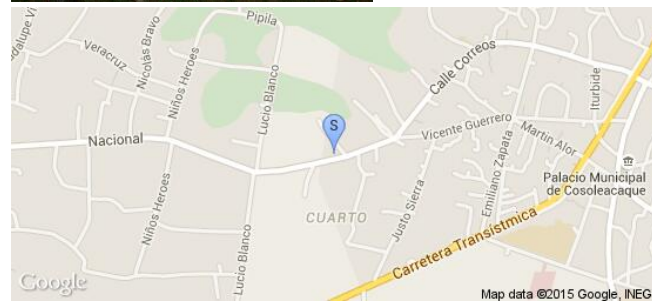
<b>Período Electoral</b>	CAMPAÑA
<b>Ámbito</b>	Federal
<b>Partido Político</b>	ENCUENTRO SOCIAL
<b>Otro Partido</b>	
<b>Nombre Candidato</b>	GILBERTO GUIZAR
<b>Descripción del Cargo</b>	DIPUTADO FEDERAL
<b>Otro Cargo</b>	
<b>Lema / Versión</b>	MÁS Y VERDADEROS APOYOS PARA LOS JOVENES

<b>Entidad</b>	VERACRUZ DE IGNACIO DE LA LLAVE
<b>Municipio</b>	COSOLEACAQUE
<b>Colonia</b>	BARRIO CUARTO
<b>Calle</b>	CORREOS
<b>Número</b>	SIN NÚMERO
<b>Entre calle</b>	NACIONAL
<b>Y Calle</b>	GUERRERO
<b>C.P.</b>	96340
<b>Referencia</b>	ENFRENTE DE PANTEÓN
<b>Distritos Federales</b>	DISTRITO XXI
<b>Distritos Locales</b>	

**Observaciones**

**Tamaño** Ancho: 7 metros, alto: 2 metros

**Tipo Anuncio** MUROS



Sistema Integral de Monitoreo de Espectaculares

Reporte de recorrido

Usuario bulmaro.cruz

Id Encuesta: 27362 - Ticket:4450 - Estatus: Autorizado

Período Electoral	CAMPAÑA
Ámbito	Federal
Partido Político	ENCUENTRO SOCIAL
Otro Partido	
Nombre Candidato	GILBERTO GUIZAR VALLADARES
Descripción del Cargo	DIPUTADO FEDERAL
Otro Cargo	
Lema / Versión	GILBERTO DIPUTADO FEDERAL

Entidad	VERACRUZ DE IGNACIO DE LA LLAVE
Municipio	COSOLEACAQUE
Colonia	BARRIO PRIMERO
Calle	MIGUEL HIDALGO
Número	68
Entre calle	CORREOS
Y Calle	GUERRERO
C.P.	96340
Referencia	A LADO DE RESTAURANTE LAS DOS HUATECAS
Distritos Federales	DISTRITO XXI
Distritos Locales	

Observaciones

Tamaño Ancho: .5 metros, alto: 1 metros

Tipo Anuncio MANTAS



Sistema Integral de Monitoreo de Espectaculares

Reporte de recorrido

Usuario miguel.noguera

Id Encuesta: 27454 - Ticket:4463 - Estatus: Autorizado

<b>Período Electoral</b>	CAMPAÑA
<b>Ámbito</b>	Federal
<b>Partido Político</b>	ENCUENTRO SOCIAL
<b>Otro Partido</b>	
<b>Nombre Candidato</b>	ALEJANDRINA ESPINOSA PEREZ
<b>Descripción del Cargo</b>	DIPUTADO FEDERAL
<b>Otro Cargo</b>	
<b>Lema / Versión</b>	EL PODIO ES TUYO

<b>Entidad</b>	VERACRUZ DE IGNACIO DE LA LLAVE
<b>Municipio</b>	SAN ANDRÉS TUXTLA
<b>Colonia</b>	ESPERANZA
<b>Calle</b>	LEONA VICARIO
<b>Número</b>	SIN NUMERO
<b>Entre calle</b>	LIBORIO F CHIGO
<b>Y Calle</b>	AGUSTIN DE ITURBIDE
<b>C.P.</b>	95700
<b>Referencia</b>	ESQUINA LIBORIO F CHIGO
<b>Distritos Federales</b>	DISTRITO XIX
<b>Distritos Locales</b>	

**Observaciones**

**Tamaño** Ancho: 9.1 metros, alto: 1.4 metros

**Tipo Anuncio** MUROS



## Sistema Integral de Monitoreo de Espectaculares

## Reporte de recorrido

Usuario miguel.noguera

Id Encuesta: 27559 - Ticket:4478 - Estatus: Autorizado

<b>Período Electoral</b>	CAMPAÑA
<b>Ámbito</b>	Federal
<b>Partido Político</b>	ENCUENTRO SOCIAL
<b>Otro Partido</b>	
<b>Nombre Candidato</b>	ALEJANDRINA ESPINOSA PÉREZ
<b>Descripción del Cargo</b>	DIPUTADO FEDERAL
<b>Otro Cargo</b>	
<b>Lema / Versión</b>	EL CAMBIO ESTA EN TUS MANOS


<b>Entidad</b>	VERACRUZ DE IGNACIO DE LA LLAVE
<b>Municipio</b>	SAN ANDRÉS TUXTLA
<b>Colonia</b>	BARRIO BELÉN CHICO
<b>Calle</b>	HEROICO COLEGIO MILITAR
<b>Número</b>	739
<b>Entre calle</b>	BOULEVARD 5 DE FEBRERO
<b>Y Calle</b>	GOMEZ PEDRAZA
<b>C.P.</b>	95700
<b>Referencia</b>	FRENTE AL CIBER TITO
<b>Distritos Federales</b>	DISTRITO XIX
<b>Distritos Locales</b>	

### Observaciones

**Tamaño** Ancho: 11.8 metros, alto: 1.6 metros



**Tipo Anuncio** MUROS



**Sistema Integral de Monitoreo de Espectaculares**
**Reporte de recorrido**

Usuario alfredo.gomez

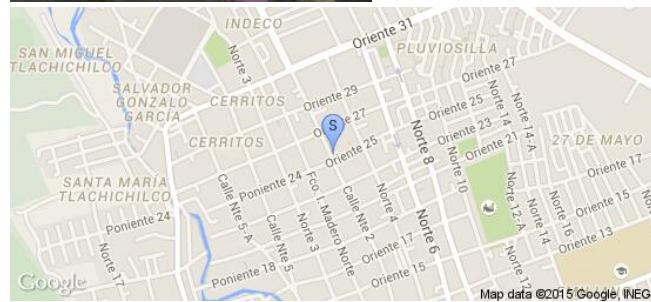
Id Encuesta: 27565 - Ticket:4479 - Estatus:Autorizado

<b>Período Electoral</b>	CAMPAÑA
<b>Ámbito</b>	Federal
<b>Partido Político</b>	ENCUENTRO SOCIAL
<b>Otro Partido</b>	
<b>Nombre Candidato</b>	JORGE CARVALLO HERNANDEZ
<b>Descripción del Cargo</b>	DIPUTADO FEDERAL
<b>Otro Cargo</b>	
<b>Lema / Versión</b>	COMBATIR LA CORRUPCION DE LOS POLITICOS

<b>Entidad</b>	VERACRUZ DE IGNACIO DE LA LLAVE
<b>Municipio</b>	ORIZABA
<b>Colonia</b>	AULICABA
<b>Calle</b>	ORIENTE 23
<b>Número</b>	SIN NUMERO
<b>Entre calle</b>	NORTE 2
<b>Y Calle</b>	NORTE 4
<b>C.P.</b>	94303
<b>Referencia</b>	ESQUINA NORTE 2
<b>Distritos Federales</b>	DISTRITO XV
<b>Distritos Locales</b>	

**Observaciones** NINGUNA

**Tamaño** Ancho: 4 metros, alto: 2 metros

**Tipo Anuncio** MUROS


Sistema Integral de Monitoreo de Espectaculares

Reporte de recorrido

Usuario alfredo.gomez

Id Encuesta: 27566 - Ticket:4479 - Estatus:Autorizado

<b>Período Electoral</b>	CAMPAÑA
<b>Ámbito</b>	Federal
<b>Partido Político</b>	ENCUENTRO SOCIAL
<b>Otro Partido</b>	
<b>Nombre Candidato</b>	JORGE CARVALLO HERNANDEZ
<b>Descripción del Cargo</b>	DIPUTADO FEDERAL
<b>Otro Cargo</b>	
<b>Lema / Versión</b>	VAMOS CON TODO

<b>Entidad</b>	VERACRUZ DE IGNACIO DE LA LLAVE
<b>Municipio</b>	ORIZABA
<b>Colonia</b>	AULICABA
<b>Calle</b>	ORIENTE 23
<b>Número</b>	SIN NUMERO
<b>Entre calle</b>	NORTE2
<b>Y Calle</b>	NORTE 4
<b>C.P.</b>	94303
<b>Referencia</b>	CASI ESQUINA NORTE 2
<b>Distritos Federales</b>	DISTRITO XV
<b>Distritos Locales</b>	

**Observaciones** NINGUNA

**Tamaño** Ancho: 9 metros, alto: 2 metros



**Tipo Anuncio** MUROS



**Sistema Integral de Monitoreo de Espectaculares**
**Reporte de recorrido**

Usuario alfredo.gomez

Id Encuesta: 27567 - Ticket:4479 - Estatus:Autorizado

<b>Período Electoral</b>	CAMPAÑA
<b>Ámbito</b>	Federal
<b>Partido Político</b>	ENCUENTRO SOCIAL
<b>Otro Partido</b>	
<b>Nombre Candidato</b>	JORGE CARVALLO HERNÁNDEZ
<b>Descripción del Cargo</b>	DIPUTADO FEDERAL
<b>Otro Cargo</b>	
<b>Lema / Versión</b>	VAMOS CON TODO
<b>Observaciones</b>	NIMGUNA

<b>Entidad</b>	VERACRUZ DE IGNACIO DE LA LLAVE
<b>Municipio</b>	ORIZABA
<b>Colonia</b>	AULICABA
<b>Calle</b>	ORIENTE 23
<b>Número</b>	SIN NUMERO
<b>Entre calle</b>	NORTE 2
<b>Y Calle</b>	NORTE 4
<b>C.P.</b>	94303
<b>Referencia</b>	CASI ESQUINA NORTE 4
<b>Distritos Federales</b>	DISTRITO XV
<b>Distritos Locales</b>	

**Tamaño** Ancho: 3 metros, alto: 2 metros

**Tipo Anuncio** MUROS




**Sistema Integral de Monitoreo de Espectaculares**
**Reporte de recorrido**

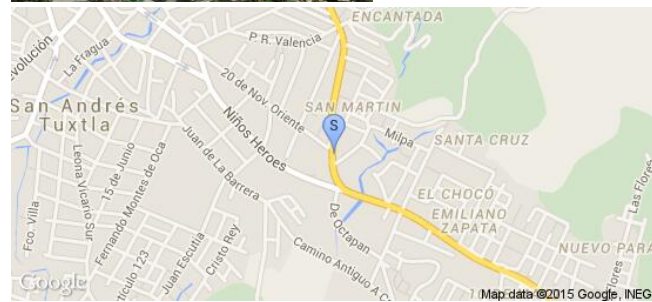
Usuario miguel.noguera

Id Encuesta: 27570 - Ticket:4480 - Estatus: Autorizado

<b>Período Electoral</b>	CAMPAÑA
<b>Ámbito</b>	Federal
<b>Partido Político</b>	ENCUENTRO SOCIAL
<b>Otro Partido</b>	
<b>Nombre Candidato</b>	ALEJANDRINA ESPINOSA PÉREZ
<b>Descripción del Cargo</b>	DIPUTADO FEDERAL
<b>Otro Cargo</b>	
<b>Lema / Versión</b>	EL PODIO ES TUYO

<b>Entidad</b>	VERACRUZ DE IGNACIO DE LA LLAVE
<b>Municipio</b>	SAN ANDRÉS TUXTLA
<b>Colonia</b>	EMILIANO ZAPATA
<b>Calle</b>	BOULEVARD 5 DE FEBRERO
<b>Número</b>	SIN NUMERO
<b>Entre calle</b>	LABRIEGOS
<b>Y Calle</b>	AGRICULTORES
<b>C.P.</b>	95700
<b>Referencia</b>	A UN COSTADO DE LONAS Y TOLDOS DE LOS TUXTLAS
<b>Distritos Federales</b>	DISTRITO XIX
<b>Distritos Locales</b>	

**Observaciones**
**Tamaño** Ancho: 6.6 metros, alto: 1.8 metros

**Tipo Anuncio** MUROS


Sistema Integral de Monitoreo de Espectaculares

Reporte de recorrido

Usuario bulmaro.cruz

Id Encuesta: 27594 - Ticket:4483 - Estatus: Autorizado

Período Electoral	CAMPAÑA
Ámbito	Federal
Partido Político	ENCUENTRO SOCIAL
Otro Partido	
Nombre Candidato	GILBERTO GUIZAR VALLADARES
Descripción del Cargo	DIPUTADO FEDERAL
Otro Cargo	
Lema / Versión	SOBRAN RAZONES

Entidad	VERACRUZ DE IGNACIO DE LA LLAVE
Municipio	COSOLEACAQUE
Colonia	EL NARANJO
Calle	JESUS REYES HEROLES
Número	SIN NÚMERO
Entre calle	JARDINES DEL BOSQUE
Y Calle	JESUS REYES HEROLES
C.P.	96340
Referencia	A LADO DE UNA TIENDA
Distritos Federales	DISTRITO XXI
Distritos Locales	

Observaciones

Tamaño Ancho: 1.4 metros, alto: 1.9 metros

Tipo Anuncio MUROS



Sistema Integral de Monitoreo de Espectaculares

Reporte de recorrido

Usuario bulmaro.cruz

Id Encuesta: 27595 - Ticket:4483 - Estatus: Autorizado

<b>Período Electoral</b>	CAMPAÑA
<b>Ámbito</b>	Federal
<b>Partido Político</b>	ENCUENTRO SOCIAL
<b>Otro Partido</b>	
<b>Nombre Candidato</b>	GILBERTO GUIZAR VALLADARES
<b>Descripción del Cargo</b>	DIPUTADO FEDERAL
<b>Otro Cargo</b>	
<b>Lema / Versión</b>	MAS Y VERDADERO APOYOS PARA ADULTOS MAYORES

<b>Entidad</b>	VERACRUZ DE IGNACIO DE LA LLAVE
<b>Municipio</b>	COSOLEACAQUE
<b>Colonia</b>	EL NARANJO
<b>Calle</b>	REYES HEROLES
<b>Número</b>	SIN NÚMERO
<b>Entre calle</b>	REYES HEROLES
<b>Y Calle</b>	JARDINES DEL BOSQUE
<b>C.P.</b>	96340
<b>Referencia</b>	A LADO DE UNA TIENDA RAFITA
<b>Distritos Federales</b>	DISTRITO XXI
<b>Distritos Locales</b>	

**Observaciones**

**Tamaño** Ancho: 15 metros, alto: 2 metros

**Tipo Anuncio** MUROS



Sistema Integral de Monitoreo de Espectaculares

Reporte de recorrido

Usuario raymundo.hernandezf

Id Encuesta: 28873 - Ticket:4650 - Estatus: Autorizado

Período Electoral	CAMPAÑA
Ámbito	Federal
Partido Político	ENCUENTRO SOCIAL
Otro Partido	
Nombre Candidato	GENERICO
Descripción del Cargo	DIPUTADO FEDERAL
Otro Cargo	
Lema / Versión	EL PODIO ES TUYO

Entidad	VERACRUZ DE IGNACIO DE LA LLAVE
Municipio	SAN JUAN EVANGELISTA
Colonia	CENTRO
Calle	ZARAGOZA
Número	SIN NÚMERO
Entre calle	AV. FRANCISCO I. MADERO
Y Calle	16 DE SEPTIEMBRE
C.P.	96120
Referencia	ATRÁS ESCUELA PRIMARIA
Distritos Federales	DISTRITO XX
Distritos Locales	

Observaciones

Tamaño Ancho: 6 metros, alto: 3 metros

Tipo Anuncio MUROS



Sistema Integral de Monitoreo de Espectaculares

Reporte de recorrido

Usuario gilberto.tapia

Id Encuesta: 30042 - Ticket:4794 - Estatus:Autorizado

Período Electoral	CAMPAÑA
Ámbito	Federal
Partido Político	ENCUENTRO SOCIAL
Otro Partido	
Nombre Candidato	OSCAR ARCOS
Descripción del Cargo	DIPUTADO FEDERAL
Otro Cargo	
Lema / Versión	HAGASMOLONOSOTROS

Entidad	VERACRUZ DE IGNACIO DE LA LLAVE
Municipio	COATEPEC
Colonia	CENTRO
Calle	ZARAGOZA
Número	168
Entre calle	JUAN G ALARCON
Y Calle	GASOLINERIA
C.P.	91500
Referencia	FRENTE A UNIDAD DEPORTIVA
Distritos Federales	DISTRITO IX
Distritos Locales	

Observaciones

Tamaño Ancho: 1 metros, alto: .5 metros

Tipo Anuncio MANTAS



**Sistema Integral de Monitoreo de Espectaculares**
**Reporte de recorrido**

Usuario gilberto.tapia

Id Encuesta: 30047 - Ticket:4794 - Estatus:Autorizado

<b>Período Electoral</b>	CAMPAÑA
<b>Ámbito</b>	Federal
<b>Partido Político</b>	ENCUENTRO SOCIAL
<b>Otro Partido</b>	
<b>Nombre Candidato</b>	OSCAR ARCOS
<b>Descripción del Cargo</b>	DIPUTADO FEDERAL
<b>Otro Cargo</b>	
<b>Lema / Versión</b>	HAGASMOLONOSOTROS

<b>Entidad</b>	VERACRUZ DE IGNACIO DE LA LLAVE
<b>Municipio</b>	COATEPEC
<b>Colonia</b>	LOC EL GRANDE
<b>Calle</b>	CONSTITUCIÓN
<b>Número</b>	102
<b>Entre calle</b>	CARR A MAHUIXTLAN
<b>Y Calle</b>	PRIV CONSTITUCIÓN
<b>C.P.</b>	91607
<b>Referencia</b>	FRENTE MOLE CASTIZO
<b>Distritos Federales</b>	DISTRITO IX
<b>Distritos Locales</b>	

**Observaciones**
**Tamaño** Ancho: 1 metros, alto: .5 metros

**Tipo Anuncio** MANTAS


Sistema Integral de Monitoreo de Espectaculares

Reporte de recorrido

Usuario gilberto.tapia

Id Encuesta: 30048 - Ticket:4794 - Estatus: Autorizado

Período Electoral	CAMPAÑA
Ámbito	Federal
Partido Político	ENCUENTRO SOCIAL
Otro Partido	
Nombre Candidato	OSCAR ARCOS
Descripción del Cargo	DIPUTADO FEDERAL
Otro Cargo	
Lema / Versión	HAGASMOLONOSOTROS

Entidad	VERACRUZ DE IGNACIO DE LA LLAVE
Municipio	COATEPEC
Colonia	LOC EL GRANDE
Calle	CONSTITUCION
Número	SIN NUMERO
Entre calle	PRIV CONSTITUCON
Y Calle	SIN NOMBRE
C.P.	91607
Referencia	FRENTE ESC PRIM MIGUEL F MARTINEZ
Distritos Federales	DISTRITO IX
Distritos Locales	

Observaciones

Tamaño Ancho: 1.7 metros, alto: 1 metros

Tipo Anuncio MANTAS



**Sistema Integral de Monitoreo de Espectaculares**
**Reporte de recorrido**

Usuario adrian.lagunes

Id Encuesta: 30072 - Ticket:4798 - Estatus: Autorizado

<b>Período Electoral</b>	CAMPAÑA
<b>Ámbito</b>	Federal
<b>Partido Político</b>	ENCUENTRO SOCIAL
<b>Otro Partido</b>	
<b>Nombre Candidato</b>	VIVTORA MANUEL QUIROZ
<b>Descripción del Cargo</b>	DIPUTADO FEDERAL
<b>Otro Cargo</b>	
<b>Lema / Versión</b>	VOTA XALAPA

<b>Entidad</b>	VERACRUZ DE IGNACIO DE LA LLAVE
<b>Municipio</b>	XALAPA
<b>Colonia</b>	FRANCISCO FERRER GUARDIA
<b>Calle</b>	AVENIDA PRIMERO DE MAYO
<b>Número</b>	6
<b>Entre calle</b>	AVENIDA MARTIRES DEL 28, DE AGOSTO
<b>Y Calle</b>	FRATERNIDAD
<b>C.P.</b>	91020
<b>Referencia</b>	JUNTO A LA LAVANDERIA DON JABON
<b>Distritos Federales</b>	DISTRITO X
<b>Distritos Locales</b>	

**Observaciones**
**Tamaño** Ancho: 1 metros, alto: 1 metros

**Tipo Anuncio** MANTAS




Sistema Integral de Monitoreo de Espectaculares

Reporte de recorrido

Usuario gilberto.tapia

Id Encuesta: 30163 - Ticket:4815 - Estatus: Autorizado

Período Electoral	CAMPAÑA
Ámbito	Federal
Partido Político	ENCUENTRO SOCIAL
Otro Partido	
Nombre Candidato	OSCAR ARCOS
Descripción del Cargo	DIPUTADO FEDERAL
Otro Cargo	
Lema / Versión	HAGASMOLONOSOTROS

Entidad	VERACRUZ DE IGNACIO DE LA LLAVE
Municipio	COATEPEC
Colonia	LOC EL GRANDE
Calle	CONSTITUCIÓN
Número	SIN NÚMERO
Entre calle	PRIV CONSTITUCION
Y Calle	SIN NOMBRE
C.P.	91607
Referencia	EN LA VIVIENDA MISCELANEA EMMANUEL
Distritos Federales	DISTRITO IX
Distritos Locales	

Observaciones

Tamaño Ancho: 1 metros, alto: .5 metros

Tipo Anuncio MANTAS



Sistema Integral de Monitoreo de Espectaculares

Reporte de recorrido

Usuario gilberto.tapia

Id Encuesta: 30164 - Ticket:4815 - Estatus: Autorizado

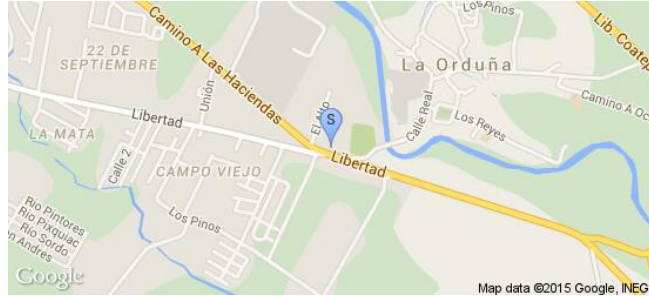
<b>Período Electoral</b>	CAMPAÑA
<b>Ámbito</b>	Federal
<b>Partido Político</b>	ENCUENTRO SOCIAL
<b>Otro Partido</b>	
<b>Nombre Candidato</b>	OSCAR ARCOS
<b>Descripción del Cargo</b>	DIPUTADO FEDERAL
<b>Otro Cargo</b>	
<b>Lema / Versión</b>	HAGASMOLONOSOTROS

<b>Entidad</b>	VERACRUZ DE IGNACIO DE LA LLAVE
<b>Municipio</b>	COATEPEC
<b>Colonia</b>	PUENTE SECO
<b>Calle</b>	CAM A LAS HACIENDAS
<b>Número</b>	SIN NUMERO
<b>Entre calle</b>	ENTRADA A LA ORDUÑA
<b>Y Calle</b>	LIBERTAD
<b>C.P.</b>	91500
<b>Referencia</b>	JUNTO A LA COCTELERIA LA COSTA
<b>Distritos Federales</b>	DISTRITO IX
<b>Distritos Locales</b>	

**Observaciones**

**Tamaño** Ancho: 1 metros, alto: .7 metros

**Tipo Anuncio** MANTAS



Sistema Integral de Monitoreo de Espectaculares

Reporte de recorrido

Usuario gilberto.tapia

Id Encuesta: 30166 - Ticket:4815 - Estatus:Autorizado

Período Electoral	CAMPAÑA
Ámbito	Federal
Partido Político	ENCUENTRO SOCIAL
Otro Partido	
Nombre Candidato	OSCAR ARCOS
Descripción del Cargo	DIPUTADO FEDERAL
Otro Cargo	
Lema / Versión	HAGASMOLONOSOTROS

Entidad	VERACRUZ DE IGNACIO DE LA LLAVE
Municipio	COATEPEC
Colonia	CENTRO
Calle	CAM A LAS HACIENDAS
Número	SIN NÚMERO
Entre calle	ADOLFO LOPEZ MATEOS
Y Calle	XICOTENCATL
C.P.	91500
Referencia	EN EL TALLER MECANICO QUIROZ
Distritos Federales	DISTRITO IX
Distritos Locales	

Observaciones

Tamaño Ancho: 1 metros, alto: .5 metros

Tipo Anuncio MANTAS



Sistema Integral de Monitoreo de Espectaculares

Reporte de recorrido

Usuario adrian.lagunes

Id Encuesta: 30173 - Ticket:4816 - Estatus: Autorizado

Período Electoral	CAMPAÑA
Ámbito	Federal
Partido Político	ENCUENTRO SOCIAL
Otro Partido	
Nombre Candidato	VICTOR MANUEL QUIROZ
Descripción del Cargo	DIPUTADO FEDERAL
Otro Cargo	
Lema / Versión	VOTA XALAPA

Entidad	VERACRUZ DE IGNACIO DE LA LLAVE
Municipio	XALAPA
Colonia	FRANCISCO FERRER GUARDIA
Calle	FRATERNIDAD
Número	417
Entre calle	AVENIDA PRIMERO DE MAYO
Y Calle	JOSE HERNANDEZ
C.P.	91020
Referencia	A UN COSTADO DE LA CLINICA DEL ISSSTE
Distritos Federales	DISTRITO X
Distritos Locales	

Observaciones

Tamaño Ancho: 1 metros, alto: 1 metros

Tipo Anuncio MANTAS



Sistema Integral de Monitoreo de Espectaculares

Reporte de recorrido

Usuario gilberto.tapia

Id Encuesta: 30549 - Ticket:4866 - Estatus: Autorizado

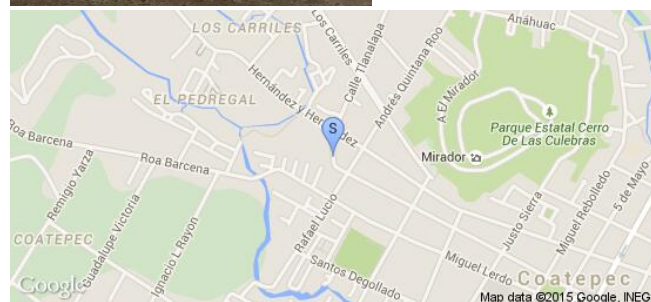
Período Electoral	CAMPAÑA
Ámbito	Federal
Partido Político	ENCUENTRO SOCIAL
Otro Partido	
Nombre Candidato	IVAN PACHECO
Descripción del Cargo	DIPUTADO FEDERAL
Otro Cargo	
Lema / Versión	SIN LEMA

Entidad	VERACRUZ DE IGNACIO DE LA LLAVE
Municipio	COATEPEC
Colonia	CENTRO
Calle	TLANALAPAN
Número	SIN NÚMERO
Entre calle	FRANCISCO HERNÁNDEZ Y HERNÁNDEZ
Y Calle	ARTEAGA
C.P.	91500
Referencia	A COSTADO MISCELÁNEA LUPITA
Distritos Federales	DISTRITO IX
Distritos Locales	

Observaciones

Tamaño Ancho: 1 metros, alto: .5 metros

Tipo Anuncio MANTAS



Sistema Integral de Monitoreo de Espectaculares

Reporte de recorrido

Usuario gilberto.tapia

Id Encuesta: 30556 - Ticket:4866 - Estatus: Autorizado

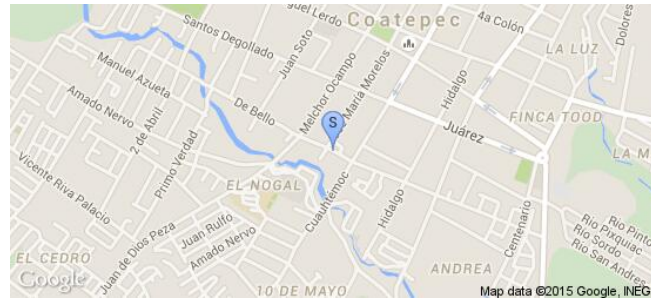
Período Electoral	CAMPAÑA
Ámbito	Federal
Partido Político	ENCUENTRO SOCIAL
Otro Partido	
Nombre Candidato	IVAN PACHECO
Descripción del Cargo	DIPUTADO FEDERAL
Otro Cargo	
Lema / Versión	SIN LEMA

Entidad	VERACRUZ DE IGNACIO DE LA LLAVE
Municipio	COATEPEC
Colonia	CENTRO
Calle	NICOLÁS BRAVO
Número	4
Entre calle	MORELOS
Y Calle	CUAUHTEMOC
C.P.	91500
Referencia	MISCELANEA LUPITA
Distritos Federales	DISTRITO IX
Distritos Locales	

Observaciones

Tamaño Ancho: 1 metros, alto: .5 metros

Tipo Anuncio MANTAS



Sistema Integral de Monitoreo de Espectaculares

Reporte de recorrido

Usuario gilberto.tapia

Id Encuesta: 30605 - Ticket:4875 - Estatus: Autorizado

Período Electoral	CAMPAÑA
Ámbito	Federal
Partido Político	ENCUENTRO SOCIAL
Otro Partido	
Nombre Candidato	IVAN PACHECO
Descripción del Cargo	DIPUTADO FEDERAL
Otro Cargo	
Lema / Versión	SIN LEMA

Entidad	VERACRUZ DE IGNACIO DE LA LLAVE
Municipio	COATEPEC
Colonia	CENTRO
Calle	NICOLÁS BRAVO
Número	36
Entre calle	CUAUHTEMOC
Y Calle	AND INFONAVIT LOS CAFETOS
C.P.	91500
Referencia	JUNTO AL NÚMERO 34
Distritos Federales	DISTRITO IX
Distritos Locales	

Observaciones

Tamaño Ancho: 1 metros, alto: .5 metros

Tipo Anuncio MANTAS



Sistema Integral de Monitoreo de Espectaculares

Reporte de recorrido

Usuario adrian.lagunes

Id Encuesta: 31057 - Ticket:4951 - Estatus: Autorizado

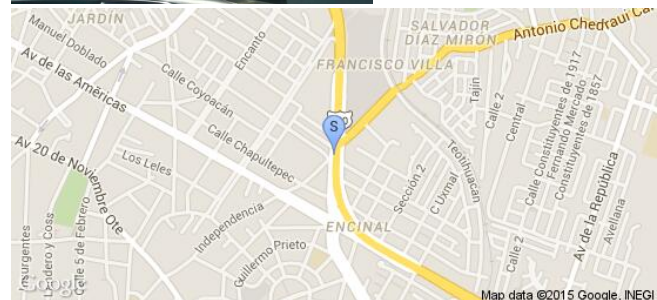
Período Electoral	CAMPAÑA
Ámbito	Federal
Partido Político	ENCUENTRO SOCIAL
Otro Partido	
Nombre Candidato	VICTOR MANUEL QUIROZ Y ORFILIO GARCÍA
Descripción del Cargo	DIPUTADO FEDERAL
Otro Cargo	
Lema / Versión	VOTA XALAPA

Entidad	VERACRUZ DE IGNACIO DE LA LLAVE
Municipio	XALAPA
Colonia	LOS LAURELES
Calle	ENRIQUE Z MERCADO
Número	SIN NUMERO
Entre calle	INDEPENDENCIA
Y Calle	NORTE
C.P.	91037
Referencia	ARRIBA DE LA COCINA ECONOMICA
Distritos Federales	DISTRITO X
Distritos Locales	

Observaciones

Tamaño Ancho: 3 metros, alto: 4 metros

Tipo Anuncio MANTAS





Sistema Integral de Monitoreo de Espectaculares

Reporte de recorrido

Usuario adrian.lagunes

Id Encuesta: 31092 - Ticket:4957 - Estatus:Autorizado

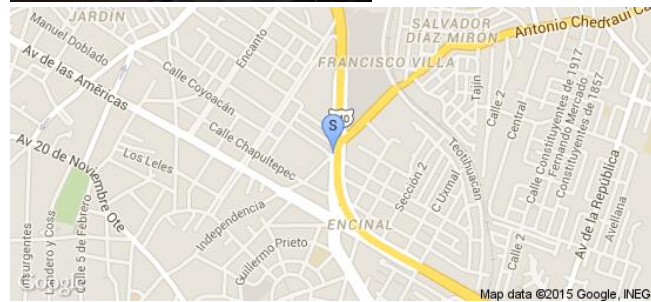
Período Electoral	CAMPAÑA
Ámbito	Federal
Partido Político	ENCUENTRO SOCIAL
Otro Partido	
Nombre Candidato	VICTOR MANUEL QUIROZ. Y ORFILIO GARCIA
Descripción del Cargo	DIPUTADO FEDERAL
Otro Cargo	
Lema / Versión	RRSCATEMOS XALAPA

Entidad	VERACRUZ DE IGNACIO DE LA LLAVE
Municipio	XALAPA
Colonia	LOS LAURELES
Calle	EMRIQUE Z MERCADO
Número	SIN NUMERO
Entre calle	INDEPENDENCIA
Y Calle	NORTE
C.P.	91037
Referencia	JUNTO A LA VOVINA EVONOMICA SIN NOMBRE
Distritos Federales	DISTRITO X
Distritos Locales	

Observaciones

Tamaño Ancho: 2 metros, alto: 4 metros

Tipo Anuncio MANTAS



Sistema Integral de Monitoreo de Espectaculares

Reporte de recorrido

Usuario **jesus.gonzalezo**

Id Encuesta: 31118 - Ticket:4962 - Estatus: Autorizado

<b>Período Electoral</b>	CAMPAÑA
<b>Ámbito</b>	Federal
<b>Partido Político</b>	ENCUENTRO SOCIAL
<b>Otro Partido</b>	
<b>Nombre Candidato</b>	OLIVERIO BAEZ GARCÍA
<b>Descripción del Cargo</b>	DIPUTADO FEDERAL
<b>Otro Cargo</b>	
<b>Lema / Versión</b>	SI HAY DE OTRA

<b>Entidad</b>	VERACRUZ DE IGNACIO DE LA LLAVE
<b>Municipio</b>	PAPANTLA
<b>Colonia</b>	FERNANDO GUTIERREZ BARRIOS
<b>Calle</b>	XANATH
<b>Número</b>	SN
<b>Entre calle</b>	GUATEMALA
<b>Y Calle</b>	SAN SALVADOR
<b>C.P.</b>	93400
<b>Referencia</b>	EN LA CARNICERIA XANATH
<b>Distritos Federales</b>	DISTRITO VI
<b>Distritos Locales</b>	

**Observaciones** LA MEDIDA 080 ES DE 80 CM

**Tamaño** Ancho: 1.5 metros, alto: 080 metros

**Tipo Anuncio** MANTAS



Sistema Integral de Monitoreo de Espectaculares

Reporte de recorrido

Usuario norberto.arceo

Id Encuesta: 32287 - Ticket:5156 - Estatus: Autorizado

Período Electoral	CAMPAÑA
Ámbito	Federal
Partido Político	ENCUENTRO SOCIAL
Otro Partido	
Nombre Candidato	GONZALO GUIZAR
Descripción del Cargo	DIPUTADO FEDERAL
Otro Cargo	
Lema / Versión	SIN LEMA

Entidad	VERACRUZ DE IGNACIO DE LA LLAVE
Municipio	COATZACOALCOS
Colonia	CIUDAD OLMECA
Calle	JAGUARES
Número	2003
Entre calle	CERRO EL VIGIA
Y Calle	MESOAMERICA
C.P.	96535
Referencia	ANTOJITOS EL PORTON
Distritos Federales	DISTRITO XI
Distritos Locales	

Observaciones GENERICO

Tamaño Ancho: 0.5 metros, alto: 0.3 metros

Tipo Anuncio MANTAS



**Sistema Integral de Monitoreo de Espectaculares**
**Reporte de recorrido**

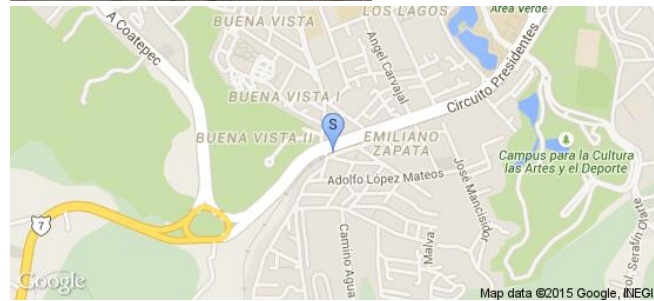
Usuario adrian.lagunes

Id Encuesta: 32736 - Ticket:5223 - Estatus: Autorizado

<b>Período Electoral</b>	CAMPAÑA
<b>Ámbito</b>	Federal
<b>Partido Político</b>	ENCUENTRO SOCIAL
<b>Otro Partido</b>	
<b>Nombre Candidato</b>	VICTOR MANUEL QUIROZ
<b>Descripción del Cargo</b>	DIPUTADO FEDERAL
<b>Otro Cargo</b>	
<b>Lema / Versión</b>	VOTA XALAPA

<b>Entidad</b>	VERACRUZ DE IGNACIO DE LA LLAVE
<b>Municipio</b>	XALAPA
<b>Colonia</b>	EMILIANO ZAPATA
<b>Calle</b>	MAXIMO BLANCO
<b>Número</b>	3
<b>Entre calle</b>	ENRIQUE RODRIGUEZ CANO
<b>Y Calle</b>	ADOLGO LOPEZ MATEOS
<b>C.P.</b>	91090
<b>Referencia</b>	FRENTE A POLLOS AL CARBÓN RICO POLLO
<b>Distritos Federales</b>	DISTRITO X
<b>Distritos Locales</b>	

**Observaciones**
**Tamaño** Ancho: 3 metros, alto: 2 metros

**Tipo Anuncio** MANTAS


Sistema Integral de Monitoreo de Espectaculares

Reporte de recorrido

Usuario zelandia.borquez

Id Encuesta: 33025 - Ticket:5270 - Estatus:Autorizado


<b>Período Electoral</b>	CAMPAÑA
<b>Ámbito</b>	Federal
<b>Partido Político</b>	ENCUENTRO SOCIAL
<b>Otro Partido</b>	
<b>Nombre Candidato</b>	ADRIANA DURAN
<b>Descripción del Cargo</b>	DIPUTADO FEDERAL
<b>Otro Cargo</b>	
<b>Lema / Versión</b>	HAGAMOSLO JUNTOS

<b>Entidad</b>	VERACRUZ DE IGNACIO DE LA LLAVE
<b>Municipio</b>	COSAMALOAPAN DE CARPIO
<b>Colonia</b>	CENTRO
<b>Calle</b>	CONSTITUCION
<b>Número</b>	407
<b>Entre calle</b>	SANTOS DEGOLLADO
<b>Y Calle</b>	PINO SUAREZ
<b>C.P.</b>	95400
<b>Referencia</b>	JTO A TIENDA
<b>Distritos Federales</b>	DISTRITO XVII
<b>Distritos Locales</b>	

**Observaciones** BARDA

**Tamaño** Ancho: 5 metros, alto: 2 metros

**Tipo Anuncio** MUROS



Sistema Integral de Monitoreo de Espectaculares

Reporte de recorrido

Usuario zelandia.borquez

Id Encuesta: 33026 - Ticket:5270 - Estatus:Autorizado

<b>Período Electoral</b>	CAMPAÑA
<b>Ámbito</b>	Federal
<b>Partido Político</b>	ENCUENTRO SOCIAL
<b>Otro Partido</b>	
<b>Nombre Candidato</b>	ADRIANA DURAN
<b>Descripción del Cargo</b>	DIPUTADO FEDERAL
<b>Otro Cargo</b>	
<b>Lema / Versión</b>	HAGAMOSLO NOSOTROS

<b>Entidad</b>	VERACRUZ DE IGNACIO DE LA LLAVE
<b>Municipio</b>	COSAMALOAPAN DE CARPIO
<b>Colonia</b>	CENTRO
<b>Calle</b>	CONSTITUCIÓN
<b>Número</b>	607
<b>Entre calle</b>	SANTOS DEGOLLADO
<b>Y Calle</b>	PINO SUAREZ
<b>C.P.</b>	95400
<b>Referencia</b>	JTO TIENDITA
<b>Distritos Federales</b>	DISTRITO XVII
<b>Distritos Locales</b>	

**Observaciones** BARDA

**Tamaño** Ancho: 5 metros, alto: 2 metros

**Tipo Anuncio** MUROS



Sistema Integral de Monitoreo de Espectaculares

Reporte de recorrido

Usuario zelandia.borquez

Id Encuesta: 33027 - Ticket:5270 - Estatus: Autorizado

<b>Período Electoral</b>	CAMPAÑA
<b>Ámbito</b>	Federal
<b>Partido Político</b>	ENCUENTRO SOCIAL
<b>Otro Partido</b>	
<b>Nombre Candidato</b>	ADRIANA DURAN
<b>Descripción del Cargo</b>	DIPUTADO FEDERAL
<b>Otro Cargo</b>	
<b>Lema / Versión</b>	HAGAMOSLO NOSOTROS

<b>Entidad</b>	VERACRUZ DE IGNACIO DE LA LLAVE
<b>Municipio</b>	COSAMALOAPAN DE CARPIO
<b>Colonia</b>	BENITO JUAREZ
<b>Calle</b>	LIBERTAD
<b>Número</b>	SN
<b>Entre calle</b>	TRIUNFO DE LA REVOLUCION
<b>Y Calle</b>	LA PIEDAD
<b>C.P.</b>	95400
<b>Referencia</b>	JTO A ALCOHOLICOS ANONIMOS
<b>Distritos Federales</b>	DISTRITO XVII
<b>Distritos Locales</b>	

**Observaciones** BARDA

**Tamaño** Ancho: 2.2 metros, alto: 6.5 metros

**Tipo Anuncio** MUROS



Sistema Integral de Monitoreo de Espectaculares

Reporte de recorrido

Usuario norberto.arceo

Id Encuesta: 33043 - Ticket:5272 - Estatus: Autorizado

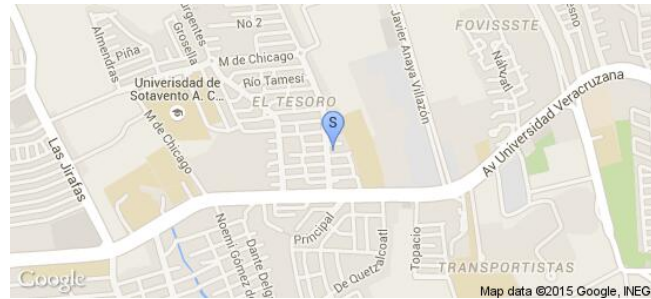
Período Electoral	CAMPAÑA
Ámbito	Federal
Partido Político	ENCUENTRO SOCIAL
Otro Partido	
Nombre Candidato	GONZALO GUIZAR
Descripción del Cargo	DIPUTADO FEDERAL
Otro Cargo	
Lema / Versión	SIN LEMA

Entidad	VERACRUZ DE IGNACIO DE LA LLAVE
Municipio	COATZACOALCOS
Colonia	EL TESORO
Calle	PRIMERO DE MAYO
Número	SN
Entre calle	USUMASINTA
Y Calle	PAPALOAPAN
C.P.	96536
Referencia	ABARROTOS
Distritos Federales	DISTRITO XI
Distritos Locales	

Observaciones

Tamaño Ancho: 10 metros, alto: 2 metros

Tipo Anuncio MUROS





Sistema Integral de Monitoreo de Espectaculares

Reporte de recorrido

Usuario norberto.arceo

Id Encuesta: 33045 - Ticket:5272 - Estatus: Autorizado

Período Electoral	CAMPAÑA
Ámbito	Federal
Partido Político	ENCUENTRO SOCIAL
Otro Partido	
Nombre Candidato	GONZALO GUIZAR
Descripción del Cargo	DIPUTADO FEDERAL
Otro Cargo	
Lema / Versión	SIN LEMA

Entidad	VERACRUZ DE IGNACIO DE LA LLAVE
Municipio	COATZACOALCOS
Colonia	EL TESORO
Calle	MARTIRES DE CHICAGO
Número	150
Entre calle	INSURGENTES
Y Calle	SIN NOMBRE
C.P.	96536
Referencia	A LADO DE WEB
Distritos Federales	DISTRITO XI
Distritos Locales	

Observaciones

Tamaño Ancho: 2.5 metros, alto: 2.5 metros

Tipo Anuncio MUROS



Sistema Integral de Monitoreo de Espectaculares

Reporte de recorrido

Usuario norberto.arceo

Id Encuesta: 33046 - Ticket:5272 - Estatus: Autorizado

Período Electoral	CAMPAÑA
Ámbito	Federal
Partido Político	ENCUENTRO SOCIAL
Otro Partido	
Nombre Candidato	GONZALO GUIZAR
Descripción del Cargo	DIPUTADO FEDERAL
Otro Cargo	
Lema / Versión	SIN LEMA

Entidad	VERACRUZ DE IGNACIO DE LA LLAVE
Municipio	COATZACOALCOS
Colonia	EL TESORO
Calle	INSURGENTES
Número	181
Entre calle	MARTIRES DE CHICAGO
Y Calle	FRESA
C.P.	96536
Referencia	FRENTE A GLORIETA
Distritos Federales	DISTRITO XI
Distritos Locales	

Observaciones

Tamaño Ancho: 6 metros, alto: 2.5 metros

Tipo Anuncio MUROS



Sistema Integral de Monitoreo de Espectaculares

Reporte de recorrido

Usuario norberto.arceo

Id Encuesta: 33047 - Ticket:5272 - Estatus: Autorizado

Período Electoral	CAMPAÑA
Ámbito	Federal
Partido Político	ENCUENTRO SOCIAL
Otro Partido	
Nombre Candidato	GONZALO GUIZAR
Descripción del Cargo	DIPUTADO FEDERAL
Otro Cargo	
Lema / Versión	SIN LEMA

Entidad	VERACRUZ DE IGNACIO DE LA LLAVE
Municipio	COATZACOALCOS
Colonia	EL TESORO
Calle	MÁRTIRES DE CHICAGO
Número	181
Entre calle	INSURGENTES
Y Calle	FRESA
C.P.	96536
Referencia	FRENTE A PAPELERIA LA GLORIETA
Distritos Federales	DISTRITO XI
Distritos Locales	

Observaciones

Tamaño Ancho: 20 metros, alto: 3 metros

Tipo Anuncio MUROS



Sistema Integral de Monitoreo de Espectaculares

Reporte de recorrido

Usuario norberto.arceo

Id Encuesta: 33048 - Ticket:5272 - Estatus:Autorizado

Período Electoral	CAMPAÑA
Ámbito	Federal
Partido Político	ENCUENTRO SOCIAL
Otro Partido	
Nombre Candidato	GONZALO GUIZAR
Descripción del Cargo	DIPUTADO FEDERAL
Otro Cargo	
Lema / Versión	SIN LEMA

Entidad	VERACRUZ DE IGNACIO DE LA LLAVE
Municipio	COATZACOALCOS
Colonia	EL TESORO
Calle	INSURGENTES
Número	SN
Entre calle	SOR JUANA INES DE LA CRUZ
Y Calle	MARTI
C.P.	96536
Referencia	A 30 MTS ABARROTES
Distritos Federales	DISTRITO XI
Distritos Locales	

Observaciones

Tamaño Ancho: 15 metros, alto: 4 metros

Tipo Anuncio MUROS



Sistema Integral de Monitoreo de Espectaculares

Reporte de recorrido

Usuario norberto.arceo

Id Encuesta: 33049 - Ticket:5272 - Estatus: Autorizado

<b>Período Electoral</b>	CAMPAÑA
<b>Ámbito</b>	Federal
<b>Partido Político</b>	ENCUENTRO SOCIAL
<b>Otro Partido</b>	
<b>Nombre Candidato</b>	GONZALO GUIZAR
<b>Descripción del Cargo</b>	DIPUTADO FEDERAL
<b>Otro Cargo</b>	
<b>Lema / Versión</b>	SIN LEMA

<b>Entidad</b>	VERACRUZ DE IGNACIO DE LA LLAVE
<b>Municipio</b>	COATZACOALCOS
<b>Colonia</b>	EL TESORO
<b>Calle</b>	RIO ACTOPAN
<b>Número</b>	SN
<b>Entre calle</b>	INSURGENTES
<b>Y Calle</b>	AND SIN NOMBRE
<b>C.P.</b>	96536
<b>Referencia</b>	ANTOJITOS JUCHITECOS
<b>Distritos Federales</b>	DISTRITO XI
<b>Distritos Locales</b>	

**Observaciones**

**Tamaño** Ancho: 10 metros, alto: 3 metros

**Tipo Anuncio** MUROS



Sistema Integral de Monitoreo de Espectaculares

Reporte de recorrido

Usuario norberto.arceo

Id Encuesta: 33050 - Ticket:5272 - Estatus: Autorizado

Período Electoral	CAMPAÑA
Ámbito	Federal
Partido Político	ENCUENTRO SOCIAL
Otro Partido	
Nombre Candidato	GONZALO GUIZAR
Descripción del Cargo	DIPUTADO FEDERAL
Otro Cargo	
Lema / Versión	SIN LEMA

Entidad	VERACRUZ DE IGNACIO DE LA LLAVE
Municipio	COATZACOALCOS
Colonia	EL TESORO
Calle	INSURGENTES
Número	SN
Entre calle	NAUTLA
Y Calle	LERMA
C.P.	96536
Referencia	FRENTE A KINDER
Distritos Federales	DISTRITO XI
Distritos Locales	

Observaciones

Tamaño Ancho: 9 metros, alto: 3 metros

Tipo Anuncio MUROS



Sistema Integral de Monitoreo de Espectaculares

Reporte de recorrido

Usuario norberto.arceo

Id Encuesta: 33051 - Ticket:5272 - Estatus: Autorizado

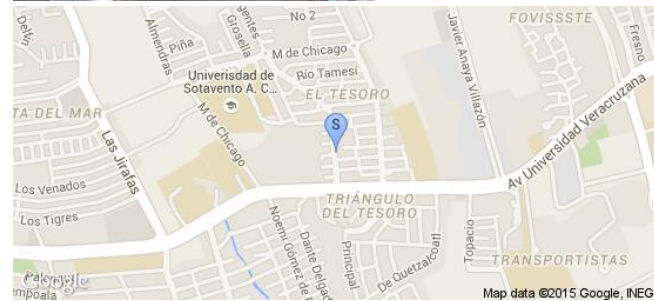
Período Electoral	CAMPAÑA
Ámbito	Federal
Partido Político	ENCUENTRO SOCIAL
Otro Partido	
Nombre Candidato	GONZALO GUIZAR
Descripción del Cargo	DIPUTADO FEDERAL
Otro Cargo	
Lema / Versión	SIN LEMA

Entidad	VERACRUZ DE IGNACIO DE LA LLAVE
Municipio	COATZACOALCOS
Colonia	EL TESORO
Calle	NAUTLA
Número	SN
Entre calle	INSURGENTES
Y Calle	AND SIN NOMBRE
C.P.	96536
Referencia	FRENTE AL KINDER
Distritos Federales	DISTRITO XI
Distritos Locales	

Observaciones

Tamaño Ancho: 3 metros, alto: 2 metros

Tipo Anuncio MUROS



Sistema Integral de Monitoreo de Espectaculares

Reporte de recorrido

Usuario norberto.arceo

Id Encuesta: 33052 - Ticket:5272 - Estatus:Autorizado

Período Electoral	CAMPAÑA
Ámbito	Federal
Partido Político	ENCUENTRO SOCIAL
Otro Partido	
Nombre Candidato	GONZALO GUIZAR
Descripción del Cargo	DIPUTADO FEDERAL
Otro Cargo	
Lema / Versión	SIN LEMA

Entidad	VERACRUZ DE IGNACIO DE LA LLAVE
Municipio	COATZACOALCOS
Colonia	EL TESORO
Calle	INSURGENTES
Número	SN
Entre calle	RIO LA ANTIGUA
Y Calle	RIO PANUCO
C.P.	96356
Referencia	FRENTE A MINI SUPER SONY
Distritos Federales	DISTRITO XI
Distritos Locales	

Observaciones

Tamaño Ancho: 12 metros, alto: 4 metros

Tipo Anuncio MUROS





Sistema Integral de Monitoreo de Espectaculares

Reporte de recorrido

Usuario norberto.arceo

Id Encuesta: 33289 - Ticket:5306 - Estatus:Autorizado

**Período Electoral** CAMPAÑA  
**Ámbito** Federal

**Partido Político** ENCUENTRO SOCIAL

**Otro Partido**

**Nombre Candidato** GONZALO GUIZAR

**Descripción del Cargo** DIPUTADO FEDERAL

**Otro Cargo**

**Lema / Versión** LA FAMILIA ES EL SENO ESPIRITUAL DONDE SE FOMENTA CREENCIAS Y COSTUMBRES

**Observaciones**

**Entidad** VERACRUZ DE IGNACIO DE LA LLAVE

**Municipio** COATZACOALCOS

**Colonia** ALMENDROS

**Calle** JOHN SPARK

**Número** SN

**Entre calle** JIRAFAS

**Y Calle** PRIMERO DE MAYO

**C.P.** 96536

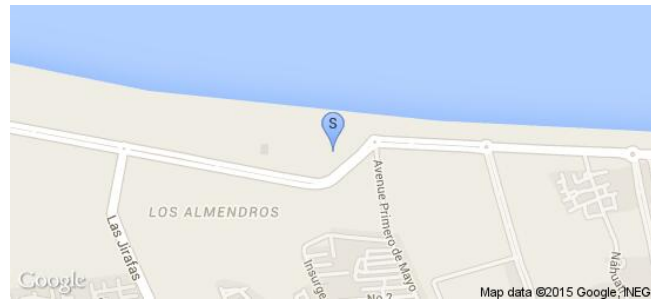
**Referencia** FRENTE PLAYA

**Distritos Federales** DISTRITO XI

**Distritos Locales**

**Tamaño** Ancho: 8 metros, alto: 6 metros

**Tipo Anuncio** VALLAS



**Sistema Integral de Monitoreo de Espectaculares**

**Reporte de recorrido**

Usuario norberto.arceo

Id Encuesta: 33290 - Ticket:5306 - Estatus:Autorizado

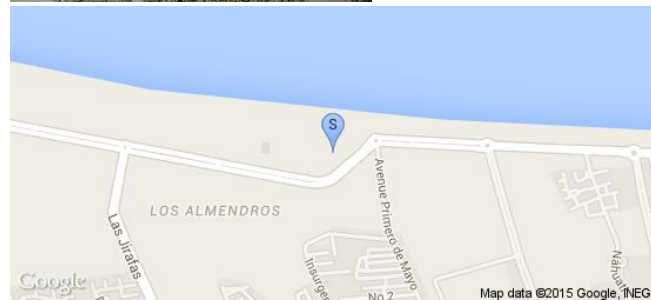
<b>Período Electoral</b>	CAMPAÑA
<b>Ámbito</b>	Federal
<b>Partido Político</b>	ENCUENTRO SOCIAL
<b>Otro Partido</b>	
<b>Nombre Candidato</b>	GONZALO GUIZAR
<b>Descripción del Cargo</b>	DIPUTADO FEDERAL
<b>Otro Cargo</b>	
<b>Lema / Versión</b>	LA FAMILIA ES EL SENO ESPIRITUAL DONDE SE FOMENTA LAS CREENCIAS Y COSTUMBRES

<b>Entidad</b>	VERACRUZ DE IGNACIO DE LA LLAVE
<b>Municipio</b>	COATZACOALCOS
<b>Colonia</b>	ALMENDROS
<b>Calle</b>	JOHN SPARK
<b>Número</b>	SN
<b>Entre calle</b>	JIRAFAS
<b>Y Calle</b>	PRIMERO DE MAYO
<b>C.P.</b>	96536
<b>Referencia</b>	FRENTE PLAYA
<b>Distritos Federales</b>	DISTRITO XI
<b>Distritos Locales</b>	

**Observaciones**

**Tamaño** Ancho: 8 metros, alto: 6 metros

**Tipo Anuncio** VALLAS



Sistema Integral de Monitoreo de Espectaculares

Reporte de recorrido

Usuario norberto.arceo

Id Encuesta: 33297 - Ticket:5306 - Estatus: Autorizado

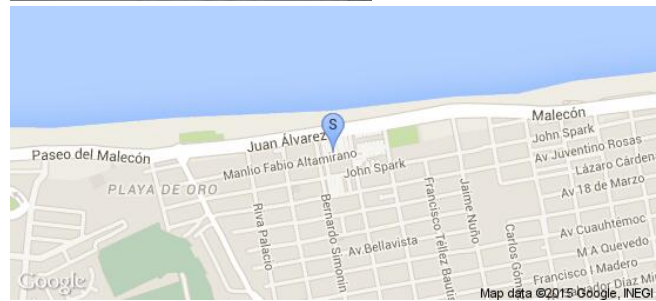
<b>Período Electoral</b>	CAMPAÑA
<b>Ámbito</b>	Federal
<b>Partido Político</b>	ENCUENTRO SOCIAL
<b>Otro Partido</b>	
<b>Nombre Candidato</b>	GONZALO GUIZAR
<b>Descripción del Cargo</b>	DIPUTADO FEDERAL
<b>Otro Cargo</b>	
<b>Lema / Versión</b>	SIN LEMA

<b>Entidad</b>	VERACRUZ DE IGNACIO DE LA LLAVE
<b>Municipio</b>	COATZACOALCOS
<b>Colonia</b>	PLAYA SOL
<b>Calle</b>	ALTAMIRANO
<b>Número</b>	SN
<b>Entre calle</b>	SIMONIN
<b>Y Calle</b>	JUSTO SIERRA
<b>C.P.</b>	96518
<b>Referencia</b>	FRENTE LAVANDERIA SUSY
<b>Distritos Federales</b>	DISTRITO XI
<b>Distritos Locales</b>	

**Observaciones**

**Tamaño** Ancho: 10 metros, alto: 2 metros

**Tipo Anuncio** MUROS



Sistema Integral de Monitoreo de Espectaculares

Reporte de recorrido

Usuario norberto.arceo

Id Encuesta: 33476 - Ticket:5338 - Estatus: Autorizado

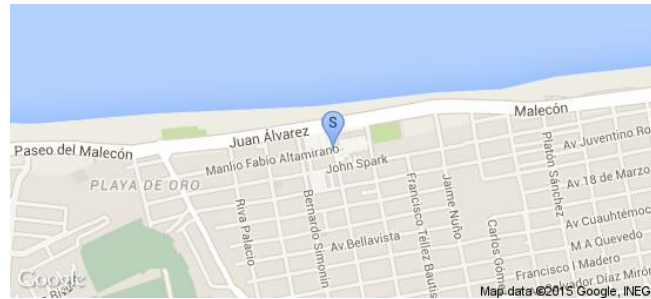
Período Electoral	CAMPAÑA
Ámbito	Federal
Partido Político	ENCUENTRO SOCIAL
Otro Partido	
Nombre Candidato	GONZALO GUIZAR
Descripción del Cargo	DIPUTADO FEDERAL
Otro Cargo	
Lema / Versión	SIN LEMA

Entidad	VERACRUZ DE IGNACIO DE LA LLAVE
Municipio	COATZACOALCOS
Colonia	PLAYA SOL
Calle	ALTAMIRANO
Número	SN
Entre calle	SIMONIN
Y Calle	JUSTO SIERRA
C.P.	96518
Referencia	FRENTE ABARROTÉS
Distritos Federales	DISTRITO XI
Distritos Locales	

Observaciones

Tamaño Ancho: 3 metros, alto: 3 metros

Tipo Anuncio MUROS



Sistema Integral de Monitoreo de Espectaculares

Reporte de recorrido

Usuario norberto.arceo

Id Encuesta: 33477 - Ticket:5338 - Estatus: Autorizado

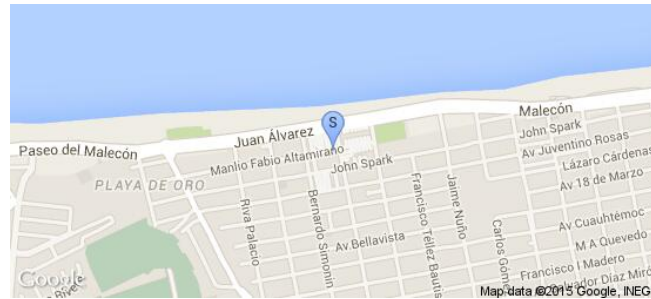
Período Electoral	CAMPAÑA
Ámbito	Federal
Partido Político	ENCUENTRO SOCIAL
Otro Partido	
Nombre Candidato	GONZALO GUIZAR
Descripción del Cargo	DIPUTADO FEDERAL
Otro Cargo	
Lema / Versión	SIN LEMA

Entidad	VERACRUZ DE IGNACIO DE LA LLAVE
Municipio	COATZACOALCOS
Colonia	PLAYA SOL
Calle	ALTAMIRANO
Número	EDIF D
Entre calle	SIMONIN
Y Calle	JUSTO SIERRA
C.P.	96518
Referencia	ABARROTOS
Distritos Federales	DISTRITO XI
Distritos Locales	

Observaciones

Tamaño Ancho: 3 metros, alto: 3 metros

Tipo Anuncio MUROS



Sistema Integral de Monitoreo de Espectaculares

Reporte de recorrido

Usuario norberto.arceo

Id Encuesta: 33478 - Ticket:5338 - Estatus: Autorizado

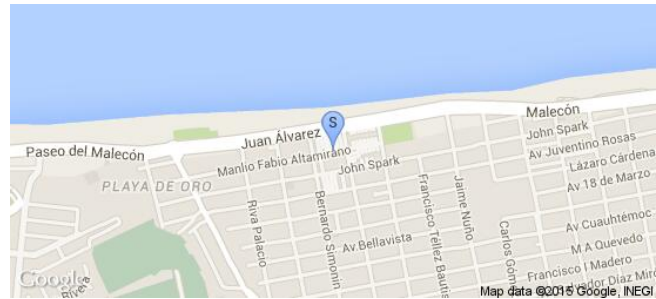
Período Electoral	CAMPAÑA
Ámbito	Federal
Partido Político	ENCUENTRO SOCIAL
Otro Partido	
Nombre Candidato	GONZALO GUIZAR
Descripción del Cargo	DIPUTADO FEDERAL
Otro Cargo	
Lema / Versión	SIN NOMBRE

Entidad	VERACRUZ DE IGNACIO DE LA LLAVE
Municipio	COATZACOALCOS
Colonia	PLAYA SOL
Calle	ALTAMIRANO
Número	EDIF D
Entre calle	SIMONIN
Y Calle	JUSTO SIERRA
C.P.	96518
Referencia	ABARROTOS
Distritos Federales	DISTRITO XI
Distritos Locales	

Observaciones

Tamaño Ancho: 6 metros, alto: 3 metros

Tipo Anuncio MUROS



Sistema Integral de Monitoreo de Espectaculares

Reporte de recorrido

Usuario norberto.arceo

Id Encuesta: 33479 - Ticket:5338 - Estatus: Autorizado

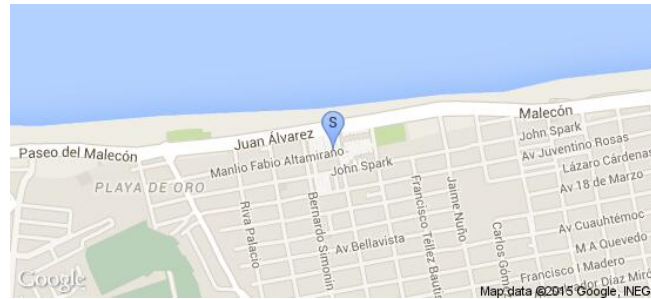
Período Electoral	CAMPAÑA
Ámbito	Federal
Partido Político	ENCUENTRO SOCIAL
Otro Partido	
Nombre Candidato	GONZALO GUIZAR
Descripción del Cargo	DIPUTADO FEDERAL
Otro Cargo	
Lema / Versión	SIN LEMA

Entidad	VERACRUZ DE IGNACIO DE LA LLAVE
Municipio	COATZACOALCOS
Colonia	PLAYA SOL
Calle	JUSTO SIERRA
Número	SN
Entre calle	ALTAMIRANO
Y Calle	JUVENTINO ROSAS
C.P.	96518
Referencia	FRENTE AL KINDER CARLOS A CARRILLO
Distritos Federales	DISTRITO XI
Distritos Locales	

Observaciones

Tamaño Ancho: 6 metros, alto: 3 metros

Tipo Anuncio MUROS



Sistema Integral de Monitoreo de Espectaculares

Reporte de recorrido

Usuario norberto.arceo

Id Encuesta: 33481 - Ticket:5338 - Estatus:Autorizado

Período Electoral	CAMPAÑA
Ámbito	Federal
Partido Político	ENCUENTRO SOCIAL
Otro Partido	
Nombre Candidato	GONZALO GUIZAR
Descripción del Cargo	DIPUTADO FEDERAL
Otro Cargo	
Lema / Versión	SIN LEMA

Entidad	VERACRUZ DE IGNACIO DE LA LLAVE
Municipio	COATZACOALCOS
Colonia	PETROQUÍMICA
Calle	FRANCISCO J MUJICA
Número	SN
Entre calle	J ROSAS
Y Calle	AND J ALDANA
C.P.	96518
Referencia	FRENTE HOTEL PLAYA INN
Distritos Federales	DISTRITO XI
Distritos Locales	

Observaciones

Tamaño Ancho: 10 metros, alto: 3 metros

Tipo Anuncio MUROS





Sistema Integral de Monitoreo de Espectaculares

Reporte de recorrido

Usuario zelandia.borquez

Id Encuesta: 33532 - Ticket:5343 - Estatus: Autorizado

Período Electoral	CAMPAÑA
Ámbito	Federal
Partido Político	ENCUENTRO SOCIAL
Otro Partido	
Nombre Candidato	ADRIANA DURAN
Descripción del Cargo	DIPUTADO FEDERAL
Otro Cargo	
Lema / Versión	HAGAMOSLO NOSTROS

Entidad	VERACRUZ DE IGNACIO DE LA LLAVE
Municipio	COSAMALOAPAN DE CARPIO
Colonia	MIRADOR
Calle	BLVD SAN CRISTOBAL
Número	SN
Entre calle	CAPULINES
Y Calle	MEXICO
C.P.	95399
Referencia	TALLER MECANICO
Distritos Federales	DISTRITO XVII
Distritos Locales	

Observaciones BARDA

Tamaño Ancho: 3.2 metros, alto: 2.5 metros

Tipo Anuncio MUROS



Sistema Integral de Monitoreo de Espectaculares

Reporte de recorrido

Usuario zelandia.borquez

Id Encuesta: 33533 - Ticket:5343 - Estatus: Autorizado

<b>Período Electoral</b>	CAMPAÑA
<b>Ámbito</b>	Federal
<b>Partido Político</b>	ENCUENTRO SOCIAL
<b>Otro Partido</b>	
<b>Nombre Candidato</b>	ADRIANA DURAN
<b>Descripción del Cargo</b>	DIPUTADO FEDERAL
<b>Otro Cargo</b>	
<b>Lema / Versión</b>	HAGAMOSLO NOSOTROS

<b>Entidad</b>	VERACRUZ DE IGNACIO DE LA LLAVE
<b>Municipio</b>	COSAMALOAPAN DE CARPIO
<b>Colonia</b>	HIDALGO
<b>Calle</b>	BLVD SAN CRISTOBAL
<b>Número</b>	SN
<b>Entre calle</b>	ESQ MEXICO
<b>Y Calle</b>	SIN CALLE
<b>C.P.</b>	95399
<b>Referencia</b>	FTE AL 76
<b>Distritos Federales</b>	DISTRITO XVII
<b>Distritos Locales</b>	

**Observaciones** BARDA

**Tamaño** Ancho: 2.2 metros, alto: 3 metros

**Tipo Anuncio** MUROS



Sistema Integral de Monitoreo de Espectaculares

Reporte de recorrido

Usuario norberto.arceo

Id Encuesta: 33908 - Ticket:5392 - Estatus: Autorizado

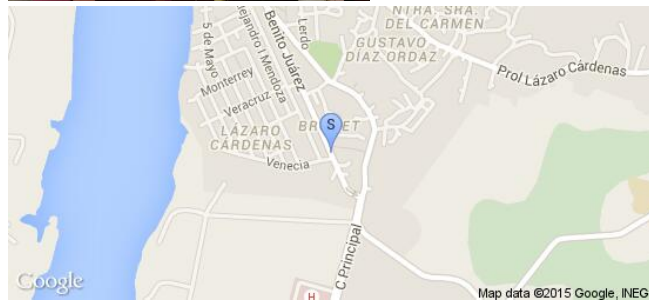
Período Electoral	CAMPAÑA
Ámbito	Federal
Partido Político	ENCUENTRO SOCIAL
Otro Partido	
Nombre Candidato	GONZALO GUIZAR
Descripción del Cargo	DIPUTADO FEDERAL
Otro Cargo	
Lema / Versión	NO A LA PRIVATIZACIÓN DEL AGUA

Entidad	VERACRUZ DE IGNACIO DE LA LLAVE
Municipio	NANCHITAL DE LÁZARO CÁRDENAS DEL RÍO
Colonia	PRIMERO DE MAYO
Calle	BENITO JUAREZ
Número	SN
Entre calle	VENECIA
Y Calle	ZAPATA
C.P.	96770
Referencia	FRENTE AL PARQUE
Distritos Federales	DISTRITO XI
Distritos Locales	

Observaciones

Tamaño Ancho: 2.5 metros, alto: 2 metros

Tipo Anuncio MANTAS



Sistema Integral de Monitoreo de Espectaculares

Reporte de recorrido

Usuario norberto.arceo

Id Encuesta: 34234 - Ticket:5442 - Estatus: Autorizado

Período Electoral	CAMPAÑA
Ámbito	Federal
Partido Político	ENCUENTRO SOCIAL
Otro Partido	
Nombre Candidato	GONZALO GUIZAR
Descripción del Cargo	DIPUTADO FEDERAL
Otro Cargo	
Lema / Versión	SON LEMA

Entidad	VERACRUZ DE IGNACIO DE LA LLAVE
Municipio	COATZACOALCOS
Colonia	MUNDO NUEVO
Calle	RAFAEL HIDALGO
Número	SN
Entre calle	CARRETERA NANCHITAL
Y Calle	JACINTA GUTIERREZ
C.P.	96383
Referencia	A LADO MODELORAMA
Distritos Federales	DISTRITO XI
Distritos Locales	

Observaciones

Tamaño Ancho: 8 metros, alto: 2 metros

Tipo Anuncio MUROS



Sistema Integral de Monitoreo de Espectaculares

Reporte de recorrido

Usuario norberto.arceo

Id Encuesta: 34239 - Ticket:5442 - Estatus:Autorizado

Período Electoral	CAMPAÑA
Ámbito	Federal
Partido Político	ENCUENTRO SOCIAL
Otro Partido	
Nombre Candidato	GONZALO GUIZAR
Descripción del Cargo	DIPUTADO FEDERAL
Otro Cargo	
Lema / Versión	SIN LEMA

Entidad	VERACRUZ DE IGNACIO DE LA LLAVE
Municipio	COATZACOALCOS
Colonia	IGNACIO ALLENDE
Calle	IGNACIO DE LA LLAVE
Número	SN
Entre calle	COMPLEJO
Y Calle	PINO
C.P.	96380
Referencia	100 MTS GLORIETA
Distritos Federales	DISTRITO XI
Distritos Locales	

Observaciones

Tamaño Ancho: 5 metros, alto: 3 metros

Tipo Anuncio MUROS



Sistema Integral de Monitoreo de Espectaculares

Reporte de recorrido

Usuario norberto.arceo

Id Encuesta: 34584 - Ticket:5502 - Estatus:Autorizado

Período Electoral	CAMPAÑA
Ámbito	Federal
Partido Político	ENCUENTRO SOCIAL
Otro Partido	
Nombre Candidato	GONZALO GUIZAR
Descripción del Cargo	DIPUTADO FEDERAL
Otro Cargo	
Lema / Versión	SIN LEMA

Entidad	VERACRUZ DE IGNACIO DE LA LLAVE
Municipio	COATZACOALCOS
Colonia	ELECTRICISTA
Calle	PRESA FALCON
Número	SN
Entre calle	CFE
Y Calle	PRESA ANGOSTURA
C.P.	96568
Referencia	FRENTE ABARROTÉS
Distritos Federales	DISTRITO XI
Distritos Locales	

Observaciones

Tamaño Ancho: 12 metros, alto: 1.5 metros

Tipo Anuncio MUROS



Sistema Integral de Monitoreo de Espectaculares

Reporte de recorrido

Usuario norberto.arceo

Id Encuesta: 34585 - Ticket:5502 - Estatus: Autorizado

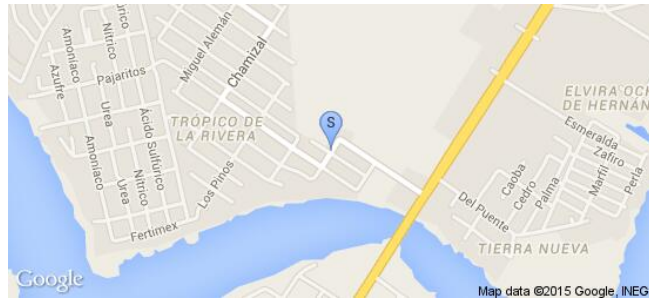
Período Electoral	CAMPAÑA
Ámbito	Federal
Partido Político	ENCUENTRO SOCIAL
Otro Partido	
Nombre Candidato	GONZALO GUIZAR
Descripción del Cargo	DIPUTADO FEDERAL
Otro Cargo	
Lema / Versión	SIN LEMA

Entidad	VERACRUZ DE IGNACIO DE LA LLAVE
Municipio	COATZACOALCOS
Colonia	ELECTRICISTA
Calle	CFE
Número	SN
Entre calle	PRESA FALCON
Y Calle	PRESA CHICOASEN
C.P.	96568
Referencia	A 30 MTS ABARROTOS
Distritos Federales	DISTRITO XI
Distritos Locales	

Observaciones

Tamaño Ancho: 12 metros, alto: 1 metros

Tipo Anuncio MUROS



Sistema Integral de Monitoreo de Espectaculares

Reporte de recorrido

Usuario norberto.arceo

Id Encuesta: 34587 - Ticket:5502 - Estatus:Autorizado

Período Electoral	CAMPAÑA
Ámbito	Federal
Partido Político	ENCUENTRO SOCIAL
Otro Partido	
Nombre Candidato	GONZALO GUIZAR
Descripción del Cargo	DIPUTADO FEDERAL
Otro Cargo	
Lema / Versión	SON LEMA

Entidad	VERACRUZ DE IGNACIO DE LA LLAVE
Municipio	COATZACOALCOS
Colonia	TROPICO
Calle	MIGUEL ALEMAN
Número	SN
Entre calle	DIAZ ORDAZ
Y Calle	CHICOASEN
C.P.	96567
Referencia	CONTRA ESQ ABARROTOS CHELO
Distritos Federales	DISTRITO XI
Distritos Locales	

Observaciones

Tamaño Ancho: 10 metros, alto: 1.5 metros

Tipo Anuncio MUROS





Sistema Integral de Monitoreo de Espectaculares

Reporte de recorrido

Usuario norberto.arceo

Id Encuesta: 34588 - Ticket:5502 - Estatus: Autorizado

Período Electoral	CAMPAÑA
Ámbito	Federal
Partido Político	ENCUENTRO SOCIAL
Otro Partido	
Nombre Candidato	GONZALO GUIZAR
Descripción del Cargo	DIPUTADO FEDERAL
Otro Cargo	
Lema / Versión	SIN LEMA

Entidad	VERACRUZ DE IGNACIO DE LA LLAVE
Municipio	COATZACOALCOS
Colonia	TROPICO DE LA RIVERA
Calle	MIGUEL ALEMÁN
Número	SN
Entre calle	DÍAZ ORDAZ
Y Calle	LÓPEZ PORTILLO
C.P.	96567
Referencia	FRENTE A BAR
Distritos Federales	DISTRITO XI
Distritos Locales	

Observaciones

Tamaño Ancho: 7 metros, alto: 2 metros

Tipo Anuncio MUROS



**Sistema Integral de Monitoreo de Espectaculares**
**Reporte de recorrido**

Usuario norberto.arceo

Id Encuesta: 34784 - Ticket:5532 - Estatus: Autorizado

<b>Período Electoral</b>	CAMPAÑA
<b>Ámbito</b>	Federal
<b>Partido Político</b>	ENCUENTRO SOCIAL
<b>Otro Partido</b>	
<b>Nombre Candidato</b>	GONZALO GUIZAR
<b>Descripción del Cargo</b>	DIPUTADO FEDERAL
<b>Otro Cargo</b>	
<b>Lema / Versión</b>	SON LEMA

<b>Entidad</b>	VERACRUZ DE IGNACIO DE LA LLAVE
<b>Municipio</b>	COATZACOALCOS
<b>Colonia</b>	TROPICO DE LA RIVERA
<b>Calle</b>	CHICOASEN
<b>Número</b>	SN
<b>Entre calle</b>	CHAMIZAS
<b>Y Calle</b>	MIGUEL ALEMAN
<b>C.P.</b>	96567
<b>Referencia</b>	A 30 MTS ABARROTOS
<b>Distritos Federales</b>	DISTRITO XI
<b>Distritos Locales</b>	

**Observaciones**
**Tamaño** Ancho: 8 metros, alto: 2.5 metros

**Tipo Anuncio** MUROS


Sistema Integral de Monitoreo de Espectaculares

Reporte de recorrido

Usuario norberto.arceo

Id Encuesta: 34790 - Ticket:5532 - Estatus: Autorizado

Período Electoral	CAMPAÑA
Ámbito	Federal
Partido Político	ENCUENTRO SOCIAL
Otro Partido	
Nombre Candidato	GONZALO GUIZAR
Descripción del Cargo	DIPUTADO FEDERAL
Otro Cargo	
Lema / Versión	SIN LEMA

Entidad	VERACRUZ DE IGNACIO DE LA LLAVE
Municipio	COATZACOALCOS
Colonia	BENITO JUÁREZ SUR
Calle	AV UNIVERSIDAD
Número	SN
Entre calle	ALVARO OBREGON
Y Calle	CONSTITUYENTES
C.P.	96575
Referencia	AUTO PARTES
Distritos Federales	DISTRITO XI
Distritos Locales	

Observaciones

Tamaño Ancho: 10 metros, alto: 2.5 metros

Tipo Anuncio MUROS



Sistema Integral de Monitoreo de Espectaculares

Reporte de recorrido

Usuario norberto.arceo

Id Encuesta: 34791 - Ticket:5532 - Estatus:Autorizado

**Período Electoral** CAMPAÑA  
**Ámbito** Federal

**Partido Político** ENCUENTRO SOCIAL  
**Otro Partido**  
**Nombre Candidato** GONZALO GUIZAR  
**Descripción del Cargo** DIPUTADO FEDERAL  
**Otro Cargo**  
**Lema / Versión** SIN LEMA

**Entidad** VERACRUZ DE IGNACIO DE LA LLAVE  
**Municipio** COATZACOALCOS  
**Colonia** BENITO JUÁREZ SUR  
**Calle** ÁLVARO ABREGON  
**Número** SN  
**Entre calle** AV UNIVERSIDAD  
**Y Calle** URSULO GALVAN  
**C.P.** 96579  
**Referencia** ATRÁS DEL CONVENTO  
**Distritos Federales** DISTRITO XI  
**Distritos Locales**

**Observaciones**

**Tamaño** Ancho: 15 metros, alto: 1.5 metros

**Tipo Anuncio** MUROS



Sistema Integral de Monitoreo de Espectaculares

Reporte de recorrido

Usuario norberto.arceo

Id Encuesta: 34792 - Ticket:5532 - Estatus:Autorizado

<b>Período Electoral</b>	CAMPAÑA
<b>Ámbito</b>	Federal
<b>Partido Político</b>	ENCUENTRO SOCIAL
<b>Otro Partido</b>	
<b>Nombre Candidato</b>	GONZALO GUIZAR
<b>Descripción del Cargo</b>	DIPUTADO FEDERAL
<b>Otro Cargo</b>	
<b>Lema / Versión</b>	SIN LEMA

<b>Entidad</b>	VERACRUZ DE IGNACIO DE LA LLAVE
<b>Municipio</b>	COATZACOALCOS
<b>Colonia</b>	BENITO JUÁREZ SUR
<b>Calle</b>	AV UNIVERSIDAD
<b>Número</b>	SN
<b>Entre calle</b>	REFORMA
<b>Y Calle</b>	URSULO GALVAN
<b>C.P.</b>	96579
<b>Referencia</b>	FRENTE A TALLER DE REFRIGERACION
<b>Distritos Federales</b>	DISTRITO XI
<b>Distritos Locales</b>	

**Observaciones**

**Tamaño** Ancho: 7 metros, alto: 0.5 metros

**Tipo Anuncio** MUROS



Sistema Integral de Monitoreo de Espectaculares

Reporte de recorrido

Usuario norberto.arceo

Id Encuesta: 34793 - Ticket:5532 - Estatus: Autorizado

<b>Período Electoral</b>	CAMPAÑA
<b>Ámbito</b>	Federal
<b>Partido Político</b>	ENCUENTRO SOCIAL
<b>Otro Partido</b>	
<b>Nombre Candidato</b>	GONZALO GUIZAR
<b>Descripción del Cargo</b>	DIPUTADO FEDERAL
<b>Otro Cargo</b>	
<b>Lema / Versión</b>	SN

<b>Entidad</b>	VERACRUZ DE IGNACIO DE LA LLAVE
<b>Municipio</b>	COATZACOALCOS
<b>Colonia</b>	BENITO JUÁREZ SUR
<b>Calle</b>	AV UNIVERSIDAD
<b>Número</b>	SN
<b>Entre calle</b>	REFORMA
<b>Y Calle</b>	URSULO GALVAN
<b>C.P.</b>	96579
<b>Referencia</b>	FRENTE TALLER DE REFRIGERACIÓN
<b>Distritos Federales</b>	DISTRITO XI
<b>Distritos Locales</b>	

Observaciones

**Tamaño** Ancho: 4 metros, alto: 1.5 metros

**Tipo Anuncio** MUROS



Sistema Integral de Monitoreo de Espectaculares

Reporte de recorrido

Usuario alfredo.gomez

Id Encuesta: 37733 - Ticket:5972 - Estatus:Autorizado

**Período Electoral** CAMPAÑA  
**Ámbito** Federal

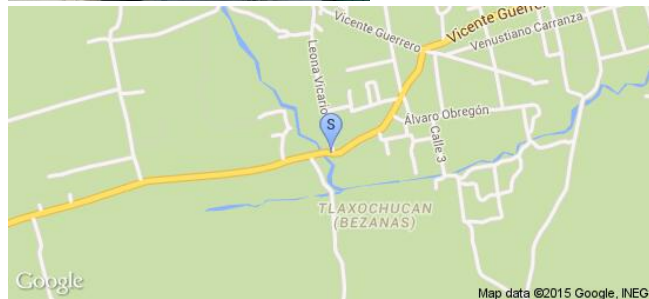
**Partido Político** ENCUENTRO SOCIAL  
**Otro Partido**  
**Nombre Candidato** JORGE CARVALLO  
**Descripción del Cargo** DIPUTADO FEDERAL  
**Otro Cargo**  
**Lema / Versión** VAMOS CON TODO

**Observaciones** NINGUNA

**Entidad** VERACRUZ DE IGNACIO DE LA LLAVE  
**Municipio** MALTRATA  
**Colonia** PEDREGAL  
**Calle** SIN NOMBRE  
**Número** SIN NUMERO  
**Entre calle** SIN NOMBRE  
**Y Calle** SIN NOMBRE  
**C.P.** 94700  
**Referencia** JUNTO A PUENTE DEL RIO  
**Distritos Federales** DISTRITO XV  
**Distritos Locales**

**Tamaño** Ancho: 5 metros, alto: 2 metros

**Tipo Anuncio** MUROS



Sistema Integral de Monitoreo de Espectaculares

Reporte de recorrido

Usuario alfredo.gomez

Id Encuesta: 37736 - Ticket:5972 - Estatus: Autorizado

**Período Electoral** CAMPAÑA  
**Ámbito** Federal

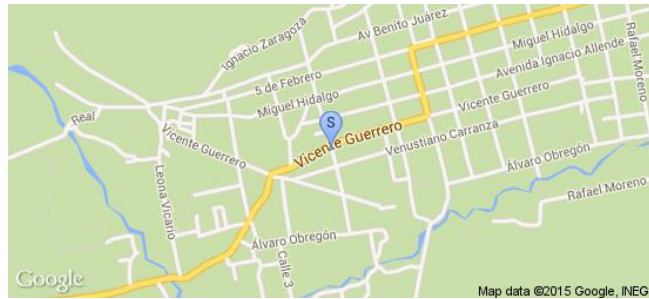
**Partido Político** ENCUENTRO SOCIAL  
**Otro Partido**  
**Nombre Candidato** JORGE CARVALLO  
**Descripción del Cargo** DIPUTADO FEDERAL  
**Otro Cargo**  
**Lema / Versión** VAMOS CON TODO

**Observaciones** NINGUNA

**Entidad** VERACRUZ DE IGNACIO DE LA LLAVE  
**Municipio** MALTRATA  
**Colonia** SECCION CUARTA  
**Calle** ANAYA  
**Número** SIN NUMERO  
**Entre calle** ANAYA  
**Y Calle** VICENTE GUERRERO  
**C.P.** 94700  
**Referencia** CADI ESQUINS  
**Distritos Federales** DISTRITO XV  
**Distritos Locales**

**Tamaño** Ancho: 6 metros, alto: 2 metros

**Tipo Anuncio** MUROS





Sistema Integral de Monitoreo de Espectaculares

Reporte de recorrido

Usuario joseangel.delacruz

Id Encuesta: 38274 - Ticket:6033 - Estatus: Autorizado

Período Electoral	CAMPAÑA
Ámbito	Federal
Partido Político	ENCUENTRO SOCIAL
Otro Partido	
Nombre Candidato	OSCAR EDGAR HERNÁNDEZ
Descripción del Cargo	DIPUTADO FEDERAL
Otro Cargo	
Lema / Versión	SI HAY DE OTRA

Entidad	VERACRUZ DE IGNACIO DE LA LLAVE
Municipio	POZA RICA DE HIDALGO
Colonia	INDEPENDENCIA
Calle	BLVD ADOLFO RUIZ CORTINES
Número	S/N
Entre calle	6 OTE
Y Calle	5 OTE
C.P.	93300
Referencia	FTE A VIVERO
Distritos Federales	DISTRITO V
Distritos Locales	

Observaciones

Tamaño Ancho: 7 metros, alto: 3 metros

Tipo Anuncio VALLAS



Sistema Integral de Monitoreo de Espectaculares

Reporte de recorrido

Usuario alfredo.gomez

Id Encuesta: 38493 - Ticket:6058 - Estatus: Autorizado

**Período Electoral** CAMPAÑA  
**Ámbito** Federal

**Partido Político** ENCUENTRO SOCIAL  
**Otro Partido**  
**Nombre Candidato** JORGE CARVALLO  
**Descripción del Cargo** DIPUTADO FEDERAL  
**Otro Cargo**  
**Lema / Versión** VAMOS CON TODO

**Observaciones** NINGUNA

**Entidad** VERACRUZ DE IGNACIO DE LA LLAVE  
**Municipio** MALTRATA  
**Colonia** SECCION PRIMERA  
**Calle** HIDALGO  
**Número** SIN NUMERO  
**Entre calle** HIDALGO  
**Y Calle** JUAREZ  
**C.P.** 94700  
**Referencia** ESQUINA JUARRZ  
**Distritos Federales** DISTRITO XV  
**Distritos Locales**

**Tamaño** Ancho: 7 metros, alto: 2 metros

**Tipo Anuncio** MUROS



Sistema Integral de Monitoreo de Espectaculares

Reporte de recorrido

Usuario gilberto.tapia

Id Encuesta: 38554 - Ticket:6064 - Estatus: Autorizado

Período Electoral	CAMPAÑA
Ámbito	Federal
Partido Político	ENCUENTRO SOCIAL
Otro Partido	
Nombre Candidato	OSCAR ARCOS
Descripción del Cargo	DIPUTADO FEDERAL
Otro Cargo	
Lema / Versión	HAGASMOLO NOSOTROS

Entidad	VERACRUZ DE IGNACIO DE LA LLAVE
Municipio	RAFAEL LUCIO
Colonia	CENTRO
Calle	BENITO JUÁREZ
Número	7
Entre calle	AND DIVISION DEL NORTE
Y Calle	FERROCARRIL INTEROCEANICO
C.P.	91315
Referencia	FRENTE A ÑA TORTILLERIA LOS COMALES
Distritos Federales	DISTRITO IX
Distritos Locales	

Observaciones

Tamaño Ancho: 1 metros, alto: 1 metros

Tipo Anuncio MANTAS



Sistema Integral de Monitoreo de Espectaculares

Reporte de recorrido

Usuario gilberto.tapia

Id Encuesta: 38682 - Ticket:6078 - Estatus:Autorizado

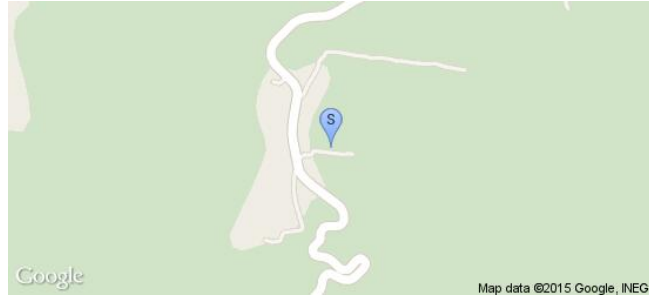
Período Electoral	CAMPAÑA
Ámbito	Federal
Partido Político	ENCUENTRO SOCIAL
Otro Partido	
Nombre Candidato	OSCAR ARCOS
Descripción del Cargo	DIPUTADO FEDERAL
Otro Cargo	
Lema / Versión	HAGASMOSLONOSOTROS

Entidad	VERACRUZ DE IGNACIO DE LA LLAVE
Municipio	COACOATZINTLA
Colonia	CENTRO
Calle	LIBERTAD
Número	SIN NÚMERO
Entre calle	LA GLORIA
Y Calle	JOSE MARÍA MORALES
C.P.	91370
Referencia	JUNTO AL NÚMERO 63
Distritos Federales	DISTRITO IX
Distritos Locales	

Observaciones

Tamaño Ancho: 1 metros, alto: .5 metros

Tipo Anuncio MANTAS



Sistema Integral de Monitoreo de Espectaculares

Reporte de recorrido

Usuario gustavo.castellanos

Id Encuesta: 40409 - Ticket:6349 - Estatus:Autorizado

<b>Período Electoral</b>	CAMPAÑA
<b>Ámbito</b>	Federal
<b>Partido Político</b>	ENCUENTRO SOCIAL
<b>Otro Partido</b>	
<b>Nombre Candidato</b>	PASTRANA
<b>Descripción del Cargo</b>	DIPUTADO FEDERAL
<b>Otro Cargo</b>	
<b>Lema / Versión</b>	PORQUE SE SERVIR TE PUEDO CUMPLIR

<b>Entidad</b>	VERACRUZ DE IGNACIO DE LA LLAVE
<b>Municipio</b>	ÁLAMO TEMAPACHE
<b>Colonia</b>	ZONA CENTRO
<b>Calle</b>	ANDRES QUINTANA ROO
<b>Número</b>	SIN NUMERO
<b>Entre calle</b>	1 DE MAYO
<b>Y Calle</b>	VENUSTIANO CARRANZA
<b>C.P.</b>	92560
<b>Referencia</b>	EN POLLOS ASADOS EL BOULEVARD
<b>Distritos Federales</b>	DISTRITO III
<b>Distritos Locales</b>	

**Observaciones**

**Tamaño** Ancho: 1 metros, alto: .5 metros



**Tipo Anuncio** MANTAS



Sistema Integral de Monitoreo de Espectaculares

Reporte de recorrido

Usuario zelandia.borquez

Id Encuesta: 5178 - Ticket:989 - Estatus:Autorizado

<b>Período Electoral</b>	CAMPAÑA
<b>Ámbito</b>	Federal
<b>Partido Político</b>	ENCUENTRO SOCIAL
<b>Otro Partido</b>	
<b>Nombre Candidato</b>	ADRIANA DURAN COBOS
<b>Descripción del Cargo</b>	DIPUTADO FEDERAL
<b>Otro Cargo</b>	
<b>Lema / Versión</b>	HAGAMOSLO NOSTROS

<b>Entidad</b>	VERACRUZ DE IGNACIO DE LA LLAVE
<b>Municipio</b>	COSAMALOAPAN DE CARPIO
<b>Colonia</b>	CENTRO
<b>Calle</b>	CONSTITUCION
<b>Número</b>	SN
<b>Entre calle</b>	SANTOS DEGOLLADO
<b>Y Calle</b>	PINO SUAREZ
<b>C.P.</b>	95400
<b>Referencia</b>	FRENTE AL 408
<b>Distritos Federales</b>	DISTRITO XVII
<b>Distritos Locales</b>	

**Observaciones**

**Tamaño** Ancho: 5.5 metros, alto: 2 metros

**Tipo Anuncio** MUROS



Sistema Integral de Monitoreo de Espectaculares

Reporte de recorrido

Usuario zelandia.borquez

Id Encuesta: 5180 - Ticket:989 - Estatus: Autorizado

Período Electoral	CAMPAÑA
Ámbito	Federal
Partido Político	ENCUENTRO SOCIAL
Otro Partido	
Nombre Candidato	ADRIANA DURAN
Descripción del Cargo	DIPUTADO FEDERAL
Otro Cargo	
Lema / Versión	HAGAMOSLO NOSOTROS

Entidad	VERACRUZ DE IGNACIO DE LA LLAVE
Municipio	COSAMALOAPAN DE CARPIO
Colonia	BENITO JUAREZ
Calle	LIBERTAD
Número	SN
Entre calle	TRIUNFO
Y Calle	LA PIEDAD
C.P.	95400
Referencia	A COSTADO DE AA
Distritos Federales	DISTRITO XVII
Distritos Locales	

Observaciones

Tamaño Ancho: 6.5 metros, alto: 2.2 metros

Tipo Anuncio MUROS



Sistema Integral de Monitoreo de Espectaculares

Reporte de recorrido

Usuario zelandia.borquez

Id Encuesta: 5182 - Ticket:989 - Estatus: Autorizado

<b>Período Electoral</b>	CAMPAÑA
<b>Ámbito</b>	Federal
<b>Partido Político</b>	ENCUENTRO SOCIAL
<b>Otro Partido</b>	
<b>Nombre Candidato</b>	ADRIANA DURAN
<b>Descripción del Cargo</b>	DIPUTADO FEDERAL
<b>Otro Cargo</b>	
<b>Lema / Versión</b>	HAGAMOSLO NOSOTROS

<b>Entidad</b>	VERACRUZ DE IGNACIO DE LA LLAVE
<b>Municipio</b>	COSAMALOAPAN DE CARPIO
<b>Colonia</b>	HIDALGO
<b>Calle</b>	BLVD SAN CRISTOBAL
<b>Número</b>	SN
<b>Entre calle</b>	AMADO NERVO
<b>Y Calle</b>	MANUEL CHIUNTI
<b>C.P.</b>	95399
<b>Referencia</b>	PORTON AMARILLO A LADO
<b>Distritos Federales</b>	DISTRITO XVII
<b>Distritos Locales</b>	

**Observaciones**

**Tamaño** Ancho: 3 metros, alto: 2.2 metros

**Tipo Anuncio** MUROS





**Sistema Integral de Monitoreo de Espectaculares**

**Reporte de recorrido**

Usuario zelandia.borquez

Id Encuesta: 5183 - Ticket:989 - Estatus: Autorizado

<b>Período Electoral</b>	CAMPAÑA
<b>Ámbito</b>	Federal
<b>Partido Político</b>	ENCUENTRO SOCIAL
<b>Otro Partido</b>	
<b>Nombre Candidato</b>	ADRIANA DURAN
<b>Descripción del Cargo</b>	DIPUTADO FEDERAL
<b>Otro Cargo</b>	
<b>Lema / Versión</b>	HAGAMOSLO NOSOTROS

<b>Entidad</b>	VERACRUZ DE IGNACIO DE LA LLAVE
<b>Municipio</b>	COSAMALOAPAN DE CARPIO
<b>Colonia</b>	CIPRIANO VILLASANA
<b>Calle</b>	BLVD SAN CRISTOBAL
<b>Número</b>	SN
<b>Entre calle</b>	MANUEL ACUÑA
<b>Y Calle</b>	OAXACA
<b>C.P.</b>	95400
<b>Referencia</b>	JUNTO A TALLER
<b>Distritos Federales</b>	DISTRITO XVII
<b>Distritos Locales</b>	

**Observaciones**

**Tamaño** Ancho: 3.8 metros, alto: 2.5 metros

**Tipo Anuncio** MUROS



Usuario gilberto.tapia

Id Encuesta: 56268 - Ticket:17281 - Estatus:Autorizado

Período Electoral	CAMPAÑA
Ámbito	Federal
Partido Político	ENCUENTRO SOCIAL
Otro Partido	
Nombre Candidato	OSCAR ARCOS
Descripción del Cargo	DIPUTADO FEDERAL
Otro Cargo	
Lema / Versión	HAGASMOLO NOSOTROS

Entidad	VERACRUZ DE IGNACIO DE LA LLAVE
Municipio	ALTOTONGA
Colonia	CENTRO
Calle	SALVADOR DIAZ MIRON
Número	SIN NÚMERO
Entre calle	MARIANO ABASOLO
Y Calle	HEROES DE VETACRUZ
C.P.	93700
Referencia	PARTE LAYETAL DEL NÚMERO 57 DE CALLE ABASOLO
Distritos Federales	DISTRITO IX
Distritos Locales	

**Observaciones**

Tamaño Ancho: 2 metros, alto: 2 metros

Tipo Anuncio MANTAS



Sistema Integral de Monitoreo de Espectaculares

Reporte de recorrido

Usuario gilberto.tapia

Id Encuesta: 56373 - Ticket:17297 - Estatus: Autorizado

**Período Electoral** CAMPAÑA  
**Ámbito** Federal

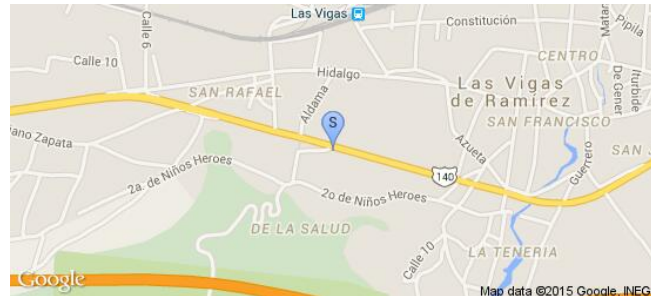
**Partido Político** ENCUENTRO SOCIAL  
**Otro Partido**  
**Nombre Candidato** OSCAR ARCOS  
**Descripción del Cargo** DIPUTADO FEDERAL  
**Otro Cargo**  
**Lema / Versión** SIN LEMA

**Entidad** VERACRUZ DE IGNACIO DE LA LLAVE  
**Municipio** LAS VIGAS DE RAMÍREZ  
**Colonia** CENTRÓ  
**Calle** CARR FEDERAL PEROTE XALAPA  
**Número** SIN NÚMERO  
**Entre calle** SIN NOMBRE  
**Y Calle** COFRE  
**C.P.** 91300  
**Referencia** CERCA AÑ VIVERO  
**Distritos Federales** DISTRITO IX  
**Distritos Locales**

**Observaciones**

**Tamaño** Ancho: 10 metros, alto: 2 metros

**Tipo Anuncio** MUROS



Sistema Integral de Monitoreo de Espectaculares

Reporte de recorrido

Usuario gilberto.tapia

Id Encuesta: 56380 - Ticket:17297 - Estatus:Autorizado

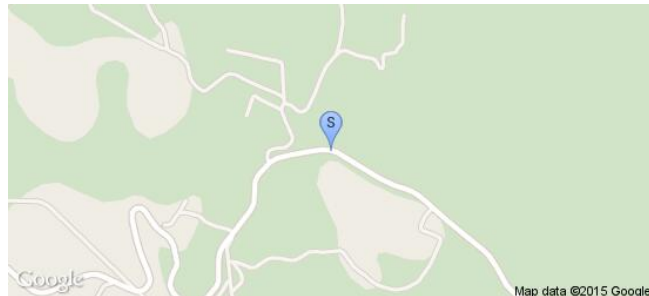

Período Electoral	CAMPAÑA
Ámbito	Federal
Partido Político	ENCUENTRO SOCIAL
Otro Partido	
Nombre Candidato	IVAN PACHECO
Descripción del Cargo	DIPUTADO FEDERAL
Otro Cargo	
Lema / Versión	SIN LEMA

Entidad	VERACRUZ DE IGNACIO DE LA LLAVE
Municipio	COATEPEC
Colonia	LOC LA HERRADURA
Calle	PRINCIPAL
Número	SIN NÚMERO
Entre calle	CAMINO A RANCHO VIEJO
Y Calle	SIN NOMBRE
C.P.	91500
Referencia	A 100 DE LA IGLESIA
Distritos Federales	DISTRITO IX
Distritos Locales	

Observaciones

Tamaño Ancho: 3 metros, alto: 2 metros

Tipo Anuncio MANTAS



Sistema Integral de Monitoreo de Espectaculares

Reporte de recorrido

Usuario joseangel.delacruz

Id Encuesta: 6351 - Ticket:1211 - Estatus: Autorizado

Período Electoral	CAMPAÑA
Ámbito	Federal
Partido Político	ENCUENTRO SOCIAL
Otro Partido	
Nombre Candidato	OSCAR EDGAR HERNÁNDEZ
Descripción del Cargo	DIPUTADO FEDERAL
Otro Cargo	
Lema / Versión	SI HAY DE OTRA

Entidad	VERACRUZ DE IGNACIO DE LA LLAVE
Municipio	POZA RICA DE HIDALGO
Colonia	CAZONES
Calle	20 DE NOVIEMBRE
Número	S/N
Entre calle	10
Y Calle	8
C.P.	93230
Referencia	PARQUE FURBEROS
Distritos Federales	DISTRITO V
Distritos Locales	

Observaciones

Tamaño Ancho: 5 metros, alto: 3 metros

Tipo Anuncio VALLAS



Sistema Integral de Monitoreo de Espectaculares

Reporte de recorrido

Usuario adrian.lagunes

Id Encuesta: 7254 - Ticket:1394 - Estatus: Autorizado

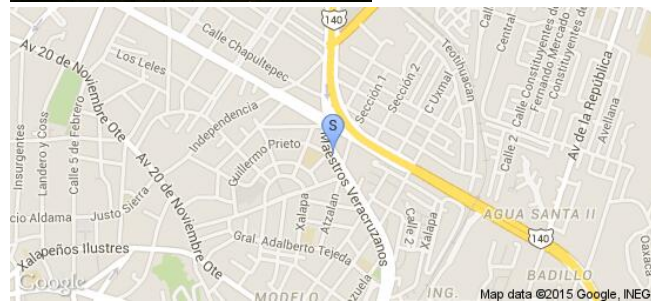
Período Electoral	CAMPAÑA
Ámbito	Federal
Partido Político	ENCUENTRO SOCIAL
Otro Partido	
Nombre Candidato	VICTOR MANUEL QUIROZ Y ORFILO GARCIA
Descripción del Cargo	DIPUTADO FEDERAL
Otro Cargo	
Lema / Versión	VOTA XALAPA

Entidad	VERACRUZ DE IGNACIO DE LA LLAVE
Municipio	XALAPA
Colonia	INFONAVIT POMONA
Calle	MAESTROS VERACRUZANO
Número	902
Entre calle	LAZARO CARDENAS
Y Calle	ATZALAN
C.P.	91040
Referencia	FRENTE A LA SECUNDARIA GENERAL NUMERO 5
Distritos Federales	DISTRITO X
Distritos Locales	

Observaciones

Tamaño Ancho: 3 metros, alto: 2 metros

Tipo Anuncio MANTAS



**Sistema Integral de Monitoreo de Espectaculares**
**Reporte de recorrido**

Usuario miguel.noguera

Id Encuesta: 7467 - Ticket:1456 - Estatus: Autorizado

**Período Electoral** CAMPAÑA  
**Ámbito** Federal

**Partido Político** ENCUENTRO SOCIAL

**Otro Partido**
**Nombre Candidato** ALEJANDRINA ESPINOSA PEREZ

**Descripción del Cargo** DIPUTADO FEDERAL

**Otro Cargo**
**Lema / Versión** EL PODIO ES TUYO

**Observaciones** ANEXADA POR EL REPRESENTANTE DEL PRI

**Entidad** VERACRUZ DE IGNACIO DE LA LLAVE

**Municipio** CATEMACO

**Colonia** TIO TIN

**Calle** CARRETERA COSTERA DEL GOLFO

**Número** SIN NUMERO

**Entre calle** AVE VENUSTIANO CARRANZA

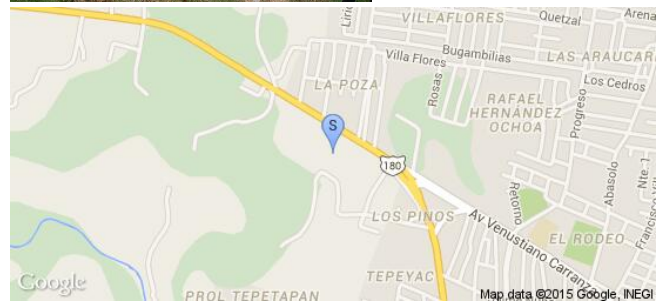
**Y Calle** BOCANEGRA

**C.P.** 95700

**Referencia** JUNTO A LA TERMINAL DE LOS AUTOTRANSPORTES LOS TUXTLAS

**Distritos Federales** DISTRITO XIX

**Distritos Locales**
**Tamaño** Ancho: 9.5 metros, alto: 2 metros

**Tipo Anuncio** MUROS


Sistema Integral de Monitoreo de Espectaculares

Reporte de recorrido

Usuario norberto.arceo

Id Encuesta: 7972 - Ticket:1549 - Estatus: Autorizado

**Período Electoral** CAMPAÑA  
**Ámbito** Federal


**Partido Político** ENCUENTRO SOCIAL  
**Otro Partido**  
**Nombre Candidato** GONZALO GUIZAR  
**Descripción del Cargo** DIPUTADO FEDERAL  
**Otro Cargo**  
**Lema / Versión** SIN LEMA

**Entidad** VERACRUZ DE IGNACIO DE LA LLAVE  
**Municipio** COATZACOALCOS  
**Colonia** 20 DE NOVIEMBRE  
**Calle** AV UNIVERSIDAD VERACRUZANA  
**Número** SN  
**Entre calle** CARACAS  
**Y Calle** PROL JUAREZ  
**C.P.** 96570  
**Referencia** FRENTE A TORNI MERIDA  
**Distritos Federales** DISTRITO XI  
**Distritos Locales**

**Observaciones**

**Tamaño** Ancho: 7 metros, alto: 2 metros

**Tipo Anuncio** MUROS





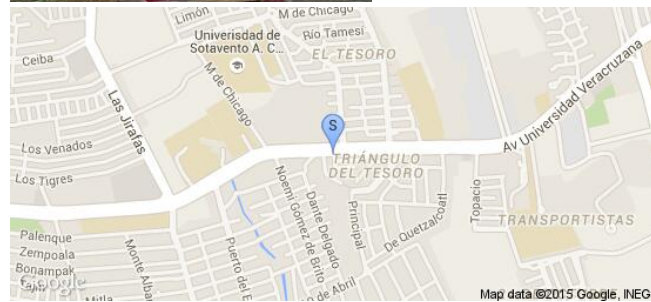


**Sistema Integral de Monitoreo de Espectaculares**
**Reporte de recorrido**
**Usuario** norberto.arceo

**Id Encuesta:** 8083 - **Ticket:**1589 - **Estatus:**Autorizado

<b>Período Electoral</b>	CAMPAÑA
<b>Ámbito</b>	Federal
<b>Partido Político</b>	ENCUENTRO SOCIAL
<b>Otro Partido</b>	
<b>Nombre Candidato</b>	GONZALO GUIZAR Y JUAN DE DIOS
<b>Descripción del Cargo</b>	DIPUTADO FEDERAL
<b>Otro Cargo</b>	
<b>Lema / Versión</b>	NO AL DESPIDO DE TRABAJADORES PETROLEROS

<b>Entidad</b>	VERACRUZ DE IGNACIO DE LA LLAVE
<b>Municipio</b>	COATZACOALCOS
<b>Colonia</b>	EL TESORO
<b>Calle</b>	AV UNIVERSIDAD
<b>Número</b>	158
<b>Entre calle</b>	INSURGENTES
<b>Y Calle</b>	SIN NOMBRE
<b>C.P.</b>	96536
<b>Referencia</b>	PAPELERIA EDRYA
<b>Distritos Federales</b>	DISTRITO XI
<b>Distritos Locales</b>	

**Observaciones**
**Tamaño** Ancho: 2 metros, alto: 1.5 metros

**Tipo Anuncio** MANTAS


Sistema Integral de Monitoreo de Espectaculares

Reporte de recorrido

Usuario gilberto.tapia

Id Encuesta: 8139 - Ticket:1604 - Estatus:Autorizado

Período Electoral	CAMPAÑA
Ámbito	Federal
Partido Político	ENCUENTRO SOCIAL
Otro Partido	
Nombre Candidato	OSCAR ARCOS
Descripción del Cargo	DIPUTADO FEDERAL
Otro Cargo	
Lema / Versión	HAGAMOS LO NUESTRO

Entidad	VERACRUZ DE IGNACIO DE LA LLAVE
Municipio	XICO
Colonia	EL JAYA
Calle	MIGUEL HIDALGO
Número	SIN NUMERO
Entre calle	CARBONERAS
Y Calle	PRINCIPAL EL HAYA
C.P.	91240
Referencia	JUNTO SOCIEDAD DE PRODUCTORES DE CAFE
Distritos Federales	DISTRITO IX
Distritos Locales	

Observaciones

Tamaño Ancho: 2 metros, alto: 1 metros

Tipo Anuncio MANTAS



Sistema Integral de Monitoreo de Espectaculares

Reporte de recorrido

Usuario gilberto.tapia

Id Encuesta: 8140 - Ticket:1604 - Estatus: Autorizado

Período Electoral	CAMPAÑA
Ámbito	Federal
Partido Político	ENCUENTRO SOCIAL
Otro Partido	
Nombre Candidato	OSCAR ARCOS
Descripción del Cargo	DIPUTADO FEDERAL
Otro Cargo	
Lema / Versión	HAGAMOSLO NOSOTROS

Entidad	VERACRUZ DE IGNACIO DE LA LLAVE
Municipio	XICO
Colonia	EL HAYA
Calle	MIGUEL HIDALGO
Número	SIN NÚMERO
Entre calle	CARBONERAS
Y Calle	PRINCIPAL EL HAYA
C.P.	91240
Referencia	JUNTO A ÑA SOCIEDAD DE CAFECULTORES DE CAFE
Distritos Federales	DISTRITO IX
Distritos Locales	

Observaciones ENCUESTA 2

Tamaño Ancho: 2 metros, alto: 1 metros

Tipo Anuncio MANTAS



Sistema Integral de Monitoreo de Espectaculares

Reporte de recorrido

Usuario gilberto.tapia

Id Encuesta: 8141 - Ticket:1604 - Estatus: Autorizado


Período Electoral	CAMPAÑA
Ámbito	Federal
Partido Político	ENCUENTRO SOCIAL
Otro Partido	
Nombre Candidato	OSCAR ARCOS
Descripción del Cargo	DIPUTADO FEDERAL
Otro Cargo	
Lema / Versión	HAGASMOLO NOSOTROS

Entidad	VERACRUZ DE IGNACIO DE LA LLAVE
Municipio	XICO
Colonia	EL HAYA
Calle	MIGUEL HIDALGO
Número	SON NÚMERO
Entre calle	CARBONERAS
Y Calle	PRINCIPAL EL HAYA
C.P.	91240
Referencia	JUNTO A LA SOCIEDAD DE PRODUCTORES DE CAFÉ
Distritos Federales	DISTRITO IX
Distritos Locales	

Observaciones

Tamaño Ancho: 2 metros, alto: 1 metros

Tipo Anuncio MANTAS



Sistema Integral de Monitoreo de Espectaculares

Reporte de recorrido

Usuario raymundo.hernandezf

Id Encuesta: 8324 - Ticket:1660 - Estatus: Autorizado

Período Electoral	CAMPAÑA
Ámbito	Federal
Partido Político	ENCUENTRO SOCIAL
Otro Partido	
Nombre Candidato	CESAR MISAEL REYES ALCANTARA
Descripción del Cargo	DIPUTADO FEDERAL
Otro Cargo	
Lema / Versión	HAGAMOSLO NOSOTROS

Entidad	VERACRUZ DE IGNACIO DE LA LLAVE
Municipio	ACAYUCAN
Colonia	BARRIO NUEVO
Calle	IGNACIO ALDAMA
Número	408
Entre calle	HILARIO C. SALAS
Y Calle	GUILLERMO PRIETO
C.P.	96070
Referencia	POR LA PGR
Distritos Federales	DISTRITO XX
Distritos Locales	

Observaciones

Tamaño Ancho: 3 metros, alto: 3 metros

Tipo Anuncio MUROS



Usuario norberto.arceo

Id Encuesta: 8899 - Ticket:1759 - Estatus: Autorizado

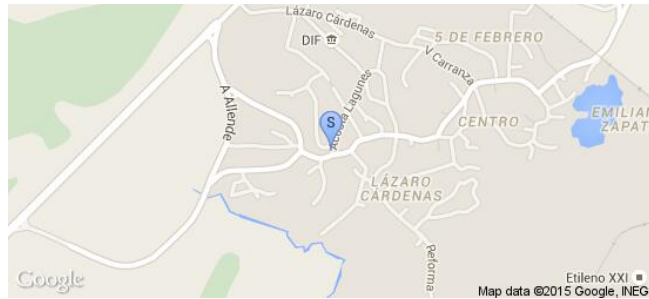
**Período Electoral** CAMPAÑA  
**Ámbito** Federal  
**Partido Político** ENCUENTRO SOCIAL  
**Otro Partido**  
**Nombre Candidato** GONZALO GUIZAR  
**Descripción del Cargo** DIPUTADO FEDERAL  
**Otro Cargo**  
**Lema / Versión** SIN LEMA

**Entidad** VERACRUZ DE IGNACIO DE LA LLAVE  
**Municipio** COATZACOALCOS  
**Colonia** MUNDO NUEVO  
**Calle** ACOSTA LAGUNES  
**Número** SN  
**Entre calle** LÓPEZ PORTILLO  
**Y Calle** JUAN OSORIO  
**C.P.** 96383  
**Referencia** PURIFICADORA LA PURISIMA  
**Distritos Federales** DISTRITO XI  
**Distritos Locales**

**Observaciones**

**Tamaño** Ancho: 3 metros, alto: 4 metros

**Tipo Anuncio** MUROS



Sistema Integral de Monitoreo de Espectaculares

Reporte de recorrido

Usuario norberto.arceo

Id Encuesta: 8904 - Ticket:1759 - Estatus: Autorizado

Período Electoral	CAMPAÑA
Ámbito	Federal
Partido Político	ENCUENTRO SOCIAL
Otro Partido	
Nombre Candidato	GONZALO GUIZAR
Descripción del Cargo	DIPUTADO FEDERAL
Otro Cargo	
Lema / Versión	SIN LEMA

Entidad	VERACRUZ DE IGNACIO DE LA LLAVE
Municipio	COATZACOALCOS
Colonia	MUNDO NUEVO
Calle	LÓPEZ PORTILLO
Número	SN
Entre calle	ACOSTA LAGUNES
Y Calle	FRANCISCO VILLA
C.P.	96383
Referencia	FERRETERIA VERDUZCO
Distritos Federales	DISTRITO XI
Distritos Locales	

Observaciones

Tamaño Ancho: 7 metros, alto: 4 metros

Tipo Anuncio MUROS



Sistema Integral de Monitoreo de Espectaculares

Reporte de recorrido

Usuario miguel.noguera

Id Encuesta: 9006 - Ticket:1771 - Estatus: Autorizado

<b>Período Electoral</b>	CAMPAÑA
<b>Ámbito</b>	Federal
<b>Partido Político</b>	ENCUENTRO SOCIAL
<b>Otro Partido</b>	
<b>Nombre Candidato</b>	ALEJANDRINA ESPINOSA PÉREZ
<b>Descripción del Cargo</b>	DIPUTADO FEDERAL
<b>Otro Cargo</b>	
<b>Lema / Versión</b>	TU VOZ ES MI VOZ

<b>Entidad</b>	VERACRUZ DE IGNACIO DE LA LLAVE
<b>Municipio</b>	ANGEL R. CABADA
<b>Colonia</b>	LOCALIDAD TECOLAPAN
<b>Calle</b>	CARRETERA FEDERAL
<b>Número</b>	SIN NUMERO
<b>Entre calle</b>	PRIMERO DE MAYO
<b>Y Calle</b>	LINDERO
<b>C.P.</b>	95481
<b>Referencia</b>	BARDA PERIMETRAL DEL PANTEON MUNICIPAL
<b>Distritos Federales</b>	DISTRITO XIX
<b>Distritos Locales</b>	

**Observaciones**

**Tamaño** Ancho: 8.6 metros, alto: 1.5 metros

**Tipo Anuncio** MUROS





Sistema Integral de Monitoreo de Espectaculares

Reporte de recorrido

Usuario miguel.noguera

Id Encuesta: 9007 - Ticket:1771 - Estatus: Autorizado

Período Electoral	CAMPAÑA
Ámbito	Federal
Partido Político	ENCUENTRO SOCIAL
Otro Partido	
Nombre Candidato	ALEJANDRINA ESPINOSA PÉREZ
Descripción del Cargo	DIPUTADO FEDERAL
Otro Cargo	
Lema / Versión	TU VOZ ES MI VOZ

Entidad	VERACRUZ DE IGNACIO DE LA LLAVE
Municipio	ANGEL R. CABADA
Colonia	LOCALIDAD TECOLAPAN
Calle	CARRETERA FEDERAL
Número	SIN NUMERO
Entre calle	LINDERO
Y Calle	PRIMERO DE MAYO
C.P.	95481
Referencia	BARDA PERIMETRAL DEL PANTEON MUNICIPAL
Distritos Federales	DISTRITO XIX
Distritos Locales	

Observaciones

Tamaño Ancho: 10.4 metros, alto: 1.5 metros

Tipo Anuncio MUROS



**Sistema Integral de Monitoreo de Espectaculares**
**Reporte de recorrido**
**Usuario** norberto.arceo

**Id Encuesta:** 9179 - **Ticket:**1812 - **Estatus:**Autorizado

<b>Período Electoral</b>	CAMPAÑA
<b>Ámbito</b>	Federal
<b>Partido Político</b>	ENCUENTRO SOCIAL
<b>Otro Partido</b>	
<b>Nombre Candidato</b>	GONZALO GUIZAR
<b>Descripción del Cargo</b>	DIPUTADO FEDERAL
<b>Otro Cargo</b>	
<b>Lema / Versión</b>	SIN LEMA

<b>Entidad</b>	VERACRUZ DE IGNACIO DE LA LLAVE
<b>Municipio</b>	COATZACOALCOS
<b>Colonia</b>	MUNDO NUEVO
<b>Calle</b>	18 DE MARZO
<b>Número</b>	SN
<b>Entre calle</b>	JUAREZ
<b>Y Calle</b>	5 DE FEBRERO
<b>C.P.</b>	96383
<b>Referencia</b>	A LADO CASITA DÉ VIGILANCIA
<b>Distritos Federales</b>	DISTRITO XI
<b>Distritos Locales</b>	

**Observaciones**
**Tamaño** Ancho: 7 metros, alto: 6 metros

**Tipo Anuncio** MUROS


Sistema Integral de Monitoreo de Espectaculares

Reporte de recorrido

Usuario norberto.arceo

Id Encuesta: 9181 - Ticket:1812 - Estatus: Autorizado

<b>Período Electoral</b>	CAMPAÑA
<b>Ámbito</b>	Federal
<b>Partido Político</b>	ENCUENTRO SOCIAL
<b>Otro Partido</b>	
<b>Nombre Candidato</b>	GONZALO GUIZAR
<b>Descripción del Cargo</b>	DIPUTADO FEDERAL
<b>Otro Cargo</b>	
<b>Lema / Versión</b>	SIN LEMA

<b>Entidad</b>	VERACRUZ DE IGNACIO DE LA LLAVE
<b>Municipio</b>	COATZACOALCOS
<b>Colonia</b>	MUNDO NUEVO
<b>Calle</b>	BENITO JUAREZ
<b>Número</b>	SN
<b>Entre calle</b>	18 DE MARZO
<b>Y Calle</b>	1 DE MAYO
<b>C.P.</b>	96383
<b>Referencia</b>	FRENTE AL POZO
<b>Distritos Federales</b>	DISTRITO XI
<b>Distritos Locales</b>	

**Observaciones**

**Tamaño** Ancho: 7 metros, alto: 2 metros

**Tipo Anuncio** MUROS



Sistema Integral de Monitoreo de Espectaculares

Reporte de recorrido

Usuario norberto.arceo

Id Encuesta: 9183 - Ticket:1812 - Estatus:Autorizado

Período Electoral	CAMPAÑA
Ámbito	Federal
Partido Político	ENCUENTRO SOCIAL
Otro Partido	
Nombre Candidato	GONZALO GUIZAR
Descripción del Cargo	DIPUTADO FEDERAL
Otro Cargo	
Lema / Versión	SIN LEMA

Entidad	VERACRUZ DE IGNACIO DE LA LLAVE
Municipio	COATZACOALCOS
Colonia	MUNDO NUEVO
Calle	ACOSTA LAGUNES
Número	SN
Entre calle	LÓPEZ PORTILLO
Y Calle	LAZARO CARDENAD
C.P.	96383
Referencia	A LADO DEPÓSITO CHIGUA
Distritos Federales	DISTRITO XI
Distritos Locales	

Observaciones

Tamaño Ancho: 4 metros, alto: 3 metros

Tipo Anuncio MUROS



**Sistema Integral de Monitoreo de Espectaculares**
**Reporte de recorrido**


Usuario adrian.lagunes

Id Encuesta: 9680 - Ticket:1895 - Estatus:Autorizado

<b>Período Electoral</b>	CAMPAÑA
<b>Ámbito</b>	Federal
<b>Partido Político</b>	ENCUENTRO SOCIAL
<b>Otro Partido</b>	
<b>Nombre Candidato</b>	VICTOR MANUEL QUIROZ Y ORFILO GARCIA
<b>Descripción del Cargo</b>	DIPUTADO FEDERAL
<b>Otro Cargo</b>	
<b>Lema / Versión</b>	VOTA XALAPA

<b>Entidad</b>	VERACRUZ DE IGNACIO DE LA LLAVE
<b>Municipio</b>	XALAPA
<b>Colonia</b>	PREDIO DE LA VIRGEN
<b>Calle</b>	GUSTAVO DIAZ ORDAZ
<b>Número</b>	522
<b>Entre calle</b>	OLIVO
<b>Y Calle</b>	GRANADA
<b>C.P.</b>	91150
<b>Referencia</b>	JUNTO A LA ESCUELA PRIMARIA INSURGENTE PEDRO MORENO
<b>Distritos Federales</b>	DISTRITO X
<b>Distritos Locales</b>	

**Observaciones**
**Tamaño** Ancho: 2 metros, alto: 2 metros

**Tipo Anuncio** MANTAS


Sistema Integral de Monitoreo de Espectaculares

Reporte de recorrido

Usuario norberto.arceo

Id Encuesta: 9709 - Ticket:1900 - Estatus: Autorizado

<b>Período Electoral</b>	CAMPAÑA
<b>Ámbito</b>	Federal
<b>Partido Político</b>	ENCUENTRO SOCIAL
<b>Otro Partido</b>	
<b>Nombre Candidato</b>	GONZALO GUIZAR
<b>Descripción del Cargo</b>	DIPUTADO FEDERAL
<b>Otro Cargo</b>	
<b>Lema / Versión</b>	SIN NOMBRE

<b>Entidad</b>	VERACRUZ DE IGNACIO DE LA LLAVE
<b>Municipio</b>	COATZACOALCOS
<b>Colonia</b>	MIRAMAR
<b>Calle</b>	BUGANBILIA
<b>Número</b>	SN
<b>Entre calle</b>	ZAMORA
<b>Y Calle</b>	DIAZ MIRON
<b>C.P.</b>	96380
<b>Referencia</b>	TAQUERIA EL GATO
<b>Distritos Federales</b>	DISTRITO XI
<b>Distritos Locales</b>	

**Observaciones**

**Tamaño** Ancho: 30 metros, alto: 2.5 metros

**Tipo Anuncio** MUROS



Sistema Integral de Monitoreo de Espectaculares

Reporte de recorrido

Usuario norberto.arceo

Id Encuesta: 9710 - Ticket:1900 - Estatus: Autorizado

<b>Período Electoral</b>	CAMPAÑA
<b>Ámbito</b>	Federal
<b>Partido Político</b>	ENCUENTRO SOCIAL
<b>Otro Partido</b>	
<b>Nombre Candidato</b>	GONZALO GUIZAR
<b>Descripción del Cargo</b>	DIPUTADO FEDERAL
<b>Otro Cargo</b>	
<b>Lema / Versión</b>	SIN LEMA

<b>Entidad</b>	VERACRUZ DE IGNACIO DE LA LLAVE
<b>Municipio</b>	COATZACOALCOS
<b>Colonia</b>	MIRAMAR
<b>Calle</b>	ZAMORA
<b>Número</b>	SN
<b>Entre calle</b>	LERDO
<b>Y Calle</b>	BRITO GOMEZ
<b>C.P.</b>	96380
<b>Referencia</b>	A LADO DEL TALLER MECÁNICO
<b>Distritos Federales</b>	DISTRITO XI
<b>Distritos Locales</b>	

**Observaciones**

**Tamaño** Ancho: 12 metros, alto: 2 metros

**Tipo Anuncio** MUROS



Sistema Integral de Monitoreo de Espectaculares

Reporte de recorrido

Usuario norberto.arceo

Id Encuesta: 9711 - Ticket:1900 - Estatus: Autorizado

<b>Período Electoral</b>	CAMPAÑA
<b>Ámbito</b>	Federal
<b>Partido Político</b>	ENCUENTRO SOCIAL
<b>Otro Partido</b>	
<b>Nombre Candidato</b>	GONZALO GUIZAR
<b>Descripción del Cargo</b>	DIPUTADO FEDERAL
<b>Otro Cargo</b>	
<b>Lema / Versión</b>	SIN LEMA

<b>Entidad</b>	VERACRUZ DE IGNACIO DE LA LLAVE
<b>Municipio</b>	COATZACOALCOS
<b>Colonia</b>	MIRAMAR
<b>Calle</b>	ZAMORA
<b>Número</b>	SN
<b>Entre calle</b>	BUGAMBILIA
<b>Y Calle</b>	BRITO GOMEZ
<b>C.P.</b>	96380
<b>Referencia</b>	FRENTE TALLER MECÁNICO
<b>Distritos Federales</b>	DISTRITO XI
<b>Distritos Locales</b>	

**Observaciones**

**Tamaño** Ancho: 4 metros, alto: 2 metros

**Tipo Anuncio** MUROS





Sistema Integral de Monitoreo de Espectaculares

Reporte de recorrido

Usuario norberto.arceo

Id Encuesta: 9712 - Ticket:1900 - Estatus: Autorizado

Período Electoral	CAMPAÑA
Ámbito	Federal
Partido Político	ENCUENTRO SOCIAL
Otro Partido	
Nombre Candidato	GONZALO GUIZAR
Descripción del Cargo	DIPUTADO FEDERAL
Otro Cargo	
Lema / Versión	SIN LEMA

Entidad	VERACRUZ DE IGNACIO DE LA LLAVE
Municipio	COATZACOALCOS
Colonia	FARO
Calle	ZAMORA
Número	SN
Entre calle	REBSAMEN
Y Calle	BELISARIO DOMINGUEZ
C.P.	96380
Referencia	FRENTE ABARROTÉS EL PERO
Distritos Federales	DISTRITO XI
Distritos Locales	

Observaciones

Tamaño Ancho: 12 metros, alto: 2.5 metros



Tipo Anuncio MUROS



Sistema Integral de Monitoreo de Espectaculares

Reporte de recorrido

Usuario norberto.arceo

Id Encuesta: 9713 - Ticket:1900 - Estatus: Autorizado

Período Electoral	CAMPAÑA
Ámbito	Federal
Partido Político	ENCUENTRO SOCIAL
Otro Partido	
Nombre Candidato	GONZALO GUIZAR
Descripción del Cargo	DIPUTADO FEDERAL
Otro Cargo	
Lema / Versión	SIN LEMA

Entidad	VERACRUZ DE IGNACIO DE LA LLAVE
Municipio	COATZACOALCOS
Colonia	MIRAMAR
Calle	ZAMORA
Número	SN
Entre calle	CLAVIJERO
Y Calle	BELISARIO DOMINGUEZ
C.P.	96380
Referencia	TAQUERIA
Distritos Federales	DISTRITO XI
Distritos Locales	

Observaciones

Tamaño Ancho: 3 metros, alto: 3 metros

Tipo Anuncio MUROS



Sistema Integral de Monitoreo de Espectaculares

Reporte de recorrido

Usuario norberto.arceo

Id Encuesta: 9714 - Ticket:1900 - Estatus: Autorizado

Período Electoral	CAMPAÑA
Ámbito	Federal
Partido Político	ENCUENTRO SOCIAL
Otro Partido	
Nombre Candidato	GONZALO GUIZAR
Descripción del Cargo	DIPUTADO FEDERAL
Otro Cargo	
Lema / Versión	SIN LEMA

Entidad	VERACRUZ DE IGNACIO DE LA LLAVE
Municipio	COATZACOALCOS
Colonia	FARO
Calle	ZAMORA
Número	SN
Entre calle	URSULO GALVAN
Y Calle	FRANCISCO VILLA
C.P.	96380
Referencia	A UN COSTADO DEL FARO
Distritos Federales	DISTRITO XI
Distritos Locales	

Observaciones

Tamaño Ancho: 6 metros, alto: 3 metros

Tipo Anuncio MUROS



Sistema Integral de Monitoreo de Espectaculares

Reporte de recorrido

Usuario rene.garcia

Id Encuesta: 29252 - Ticket:4692 - Estatus: Autorizado

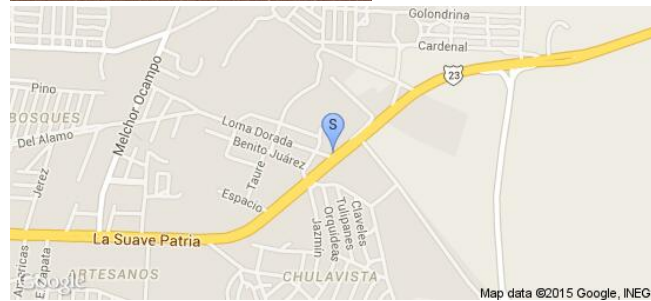
Período Electoral	CAMPAÑA
Ámbito	Federal
Partido Político	ENCUENTRO SOCIAL
Otro Partido	
Nombre Candidato	HUGO ENRIQUEZ
Descripción del Cargo	DIPUTADO FEDERAL
Otro Cargo	
Lema / Versión	LAS PROPUESTA LAS TIENES TÚ

Entidad	ZACATECAS
Municipio	JEREZ
Colonia	LOMA DORADA
Calle	CARRETERA JEREZ ZACATECAS
Número	SN
Entre calle	SN
Y Calle	SN
C.P.	99300
Referencia	JUNTO ENTRONQUE A LOMA DORADA
Distritos Federales	DISTRITO II
Distritos Locales	

Observaciones

Tamaño Ancho: 5 metros, alto: 3 metros

Tipo Anuncio PANORÁMICOS



Sistema Integral de Monitoreo de Espectaculares

Reporte de recorrido

Usuario joseluis.martinezs

Id Encuesta: 30069 - Ticket:4797 - Estatus: Autorizado

Período Electoral	CAMPAÑA
Ámbito	Federal
Partido Político	ENCUENTRO SOCIAL
Otro Partido	
Nombre Candidato	ANA BELIA ESCALERA
Descripción del Cargo	DIPUTADO FEDERAL
Otro Cargo	
Lema / Versión	EL CAMBIO HAGÁMOSLO NOSOTROS

Entidad	ZACATECAS
Municipio	GUADALUPE
Colonia	CENTRO
Calle	VIALIDAD ARROYO DE LA PLATA
Número	22
Entre calle	ZUÑIGA
Y Calle	LUIS MOYA
C.P.	98600
Referencia	150 MTS DEL CRIT
Distritos Federales	DISTRITO IV
Distritos Locales	

Observaciones

Tamaño Ancho: 3 metros, alto: 3 metros

Tipo Anuncio MANTAS



**Sistema Integral de Monitoreo de Espectaculares**
**Reporte de recorrido**


Usuario joseluis.martinezs

Id Encuesta: 30314 - Ticket:4839 - Estatus: Autorizado

<b>Período Electoral</b>	CAMPAÑA
<b>Ámbito</b>	Federal
<b>Partido Político</b>	ENCUENTRO SOCIAL
<b>Otro Partido</b>	
<b>Nombre Candidato</b>	ANA BELIA CALDERA FONSECA
<b>Descripción del Cargo</b>	DIPUTADO FEDERAL
<b>Otro Cargo</b>	
<b>Lema / Versión</b>	NO ES VISIBLE

<b>Entidad</b>	ZACATECAS
<b>Municipio</b>	GUADALUPE
<b>Colonia</b>	SANTA RITA
<b>Calle</b>	VIALIDAD ARROYO DE LA PLATA
<b>Número</b>	SN
<b>Entre calle</b>	FERROCARRIL
<b>Y Calle</b>	SIN NOMBRE
<b>C.P.</b>	98604
<b>Referencia</b>	A100 MTS DE LAS LADRILLERAS
<b>Distritos Federales</b>	DISTRITO IV
<b>Distritos Locales</b>	

**Observaciones**
**Tamaño** Ancho: 1 metros, alto: 1.5 metros

**Tipo Anuncio** MANTAS


Sistema Integral de Monitoreo de Espectaculares

Reporte de recorrido

Usuario joseluis.martinez

Id Encuesta: 30747 - Ticket:4892 - Estatus: Autorizado

Período Electoral	CAMPAÑA
Ámbito	Federal
Partido Político	ENCUENTRO SOCIAL
Otro Partido	
Nombre Candidato	ANA BELIA ESCALERA FONSECA
Descripción del Cargo	DIPUTADO FEDERAL
Otro Cargo	
Lema / Versión	POR LA FAMILIA, HAGÁMOSLO NOSOTROS

Entidad	ZACATECAS
Municipio	GUADALUPE
Colonia	CIENEGUITAS
Calle	CARR. A CUAUHTEMOC
Número	SN
Entre calle	PORVENIR
Y Calle	VICENTE GUERRERO
C.P.	98658
Referencia	A 100 MTS DEL AMPO DE FUTBOL
Distritos Federales	DISTRITO IV
Distritos Locales	

Observaciones

Tamaño Ancho: 2 metros, alto: 1.5 metros

Tipo Anuncio MANTAS



Sistema Integral de Monitoreo de Espectaculares

Reporte de recorrido

Usuario andres.escarcia

Id Encuesta: 34858 - Ticket:5546 - Estatus: Autorizado

**Período Electoral** CAMPAÑA  
**Ámbito** Federal

**Partido Político** ENCUENTRO SOCIAL  
**Otro Partido**  
**Nombre Candidato** IRIS AGUIRRE  
**Descripción del Cargo** DIPUTADO FEDERAL  
**Otro Cargo**  
**Lema / Versión**

**Entidad** ZACATECAS  
**Municipio** FRESNILLO  
**Colonia** EMILIANO ZAPATA  
**Calle** FELIPE ANGELES  
**Número** SIN NUMERO  
**Entre calle** HNOS FLORES MAGON  
**Y Calle** PASEO DEL MINERAL  
**C.P.** 99010  
**Referencia** JUNTO A EJIDO FRESNILLO  
**Distritos Federales** DISTRITO I  
**Distritos Locales**

**Observaciones**

**Tamaño** Ancho: 5 metros, alto: 2 metros

**Tipo Anuncio** MUROS





**Sistema Integral de Monitoreo de Espectaculares**
**Reporte de recorrido**

Usuario andres.escarcia

Id Encuesta: 34860 - Ticket:5546 - Estatus:Autorizado

<b>Período Electoral</b>	CAMPAÑA
<b>Ámbito</b>	Federal
<b>Partido Político</b>	ENCUENTRO SOCIAL
<b>Otro Partido</b>	
<b>Nombre Candidato</b>	IRIS AGUIRRE
<b>Descripción del Cargo</b>	DIPUTADO FEDERAL
<b>Otro Cargo</b>	
<b>Lema / Versión</b>	.

<b>Entidad</b>	ZACATECAS
<b>Municipio</b>	FRESNILLO
<b>Colonia</b>	EMILIANO ZAPATA
<b>Calle</b>	PASEO DEL MINERAL
<b>Número</b>	SN
<b>Entre calle</b>	FELIPE ANGELES
<b>Y Calle</b>	FRANCISCO VILLA
<b>C.P.</b>	99010
<b>Referencia</b>	JUNTO A TECMIN SERVICIPS
<b>Distritos Federales</b>	DISTRITO I
<b>Distritos Locales</b>	

**Observaciones**
**Tamaño** Ancho: 8 metros, alto: 2 metros

**Tipo Anuncio** MUROS


Sistema Integral de Monitoreo de Espectaculares

Reporte de recorrido

Usuario andres.escarcia

Id Encuesta: 34865 - Ticket:5546 - Estatus:Autorizado

Período Electoral	CAMPAÑA
Ámbito	Federal
Partido Político	ENCUENTRO SOCIAL
Otro Partido	
Nombre Candidato	IRIS AGUIRRE
Descripción del Cargo	DIPUTADO FEDERAL
Otro Cargo	
Lema / Versión	#CON HONOR

Entidad	ZACATECAS
Municipio	FRESNILLO
Colonia	BENITO JUAREZ
Calle	PASEO DEL MINERAL
Número	SN
Entre calle	MIGUEL NEGRETE
Y Calle	IGNACIO RAMIREZ
C.P.	99020
Referencia	FRENTE A TALLER ABDUL 01
Distritos Federales	DISTRITO I
Distritos Locales	

Observaciones

Tamaño Ancho: 4 metros, alto: 2 metros

Tipo Anuncio MUROS



Sistema Integral de Monitoreo de Espectaculares

Reporte de recorrido

Usuario andres.escarcia

Id Encuesta: 35000 - Ticket:5574 - Estatus: Autorizado

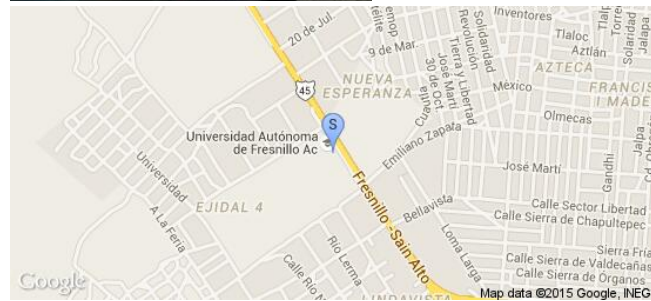
Período Electoral	CAMPAÑA
Ámbito	Federal
Partido Político	ENCUENTRO SOCIAL
Otro Partido	
Nombre Candidato	IRIS AGUIRRE
Descripción del Cargo	DIPUTADO FEDERAL
Otro Cargo	
Lema / Versión	.

Entidad	ZACATECAS
Municipio	FRESNILLO
Colonia	PATRIA. Y LIBERTAD
Calle	CARR A DURANGO
Número	SN
Entre calle	SIN NOMBRE
Y Calle	SIN NOMBRE
C.P.	99011
Referencia	JUNTO A AGROPRODUCTOS EL CEDRO
Distritos Federales	DISTRITO I
Distritos Locales	

Observaciones

Tamaño Ancho: 8 metros, alto: 3 metros

Tipo Anuncio MUROS



Sistema Integral de Monitoreo de Espectaculares

Reporte de recorrido

Usuario andres.escarcia

Id Encuesta: 56138 - Ticket:17261 - Estatus:Autorizado

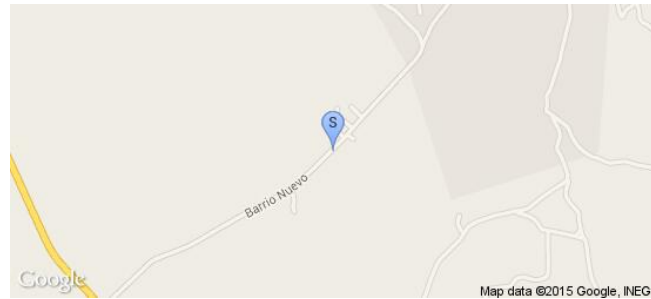
Período Electoral	CAMPAÑA
Ámbito	Federal
Partido Político	ENCUENTRO SOCIAL
Otro Partido	
Nombre Candidato	IRIS AGUIRRE
Descripción del Cargo	DIPUTADO FEDERAL
Otro Cargo	
Lema / Versión	LA VOZ DE LOS QUE NO TENEMOS VOZ

Entidad	ZACATECAS
Municipio	SAIN ALTO
Colonia	ATOTONILCO
Calle	SIN NOMBRE
Número	SIN NUMERO
Entre calle	SIN NOMBRE
Y Calle	CARRETERA A SOMBRERETE
C.P.	99130
Referencia	EN GORDITAS ATOTONILCO
Distritos Federales	DISTRITO I
Distritos Locales	

Observaciones

Tamaño Ancho: 2 metros, alto: 2 metros

Tipo Anuncio MANTAS



Sistema Integral de Monitoreo de Espectaculares

Reporte de recorrido

Usuario fernando.aguilar

Id Encuesta: 20203 - Ticket:3576 - Estatus: Autorizado


Período Electoral	CAMPAÑA
Ámbito	Federal
Partido Político	ENCUENTRO SOCIAL
Otro Partido	
Nombre Candidato	GENERICO
Descripción del Cargo	INSTITUCIONAL LOCAL
Otro Cargo	
Lema / Versión	LOGOTIPO DEL PARTIDO

Entidad	AGUASCALIENTES
Municipio	SAN FRANCISCO DE LOS ROMO
Colonia	LA ESCONDIDA
Calle	ENRIQUE OLIVARES SANTANA
Número	SN
Entre calle	JOSE MA. MORELOS
Y Calle	CUAHUTEMOC
C.P.	20304
Referencia	TIENDA DE ABARROTES
Distritos Federales	DISTRITO I
Distritos Locales	

Observaciones

Tamaño Ancho: 4 metros, alto: 5 metros

Tipo Anuncio MANTAS



Sistema Integral de Monitoreo de Espectaculares

Reporte de recorrido

Usuario fernando.amador

Id Encuesta: 33124 - Ticket:5286 - Estatus: Autorizado

Período Electoral	CAMPAÑA
Ámbito	Federal
Partido Político	ENCUENTRO SOCIAL
Otro Partido	
Nombre Candidato	.
Descripción del Cargo	INSTITUCIONAL FEDERAL
Otro Cargo	
Lema / Versión	SIN LEMA

Entidad	AGUASCALIENTES
Municipio	AGUASCALIENTES
Colonia	CUMBRES
Calle	SIGLO XXI
Número	SN
Entre calle	SIGLO XXI
Y Calle	SN
C.P.	20286
Referencia	ANTES DEL PUENTE
Distritos Federales	DISTRITO II
Distritos Locales	

Observaciones

Tamaño Ancho: 2 metros, alto: 1 metros

Tipo Anuncio MANTAS



**Sistema Integral de Monitoreo de Espectaculares**
**Reporte de recorrido**

Usuario fernando.amador

Id Encuesta: 33281 - Ticket:5305 - Estatus: Autorizado

<b>Período Electoral</b>	CAMPAÑA
<b>Ámbito</b>	Federal
<b>Partido Político</b>	ENCUENTRO SOCIAL
<b>Otro Partido</b>	
<b>Nombre Candidato</b>	.
<b>Descripción del Cargo</b>	INSTITUCIONAL FEDERAL
<b>Otro Cargo</b>	
<b>Lema / Versión</b>	SIN LEMA

<b>Entidad</b>	AGUASCALIENTES
<b>Municipio</b>	AGUASCALIENTES
<b>Colonia</b>	INFONAVIT LAS VIÑAS
<b>Calle</b>	AV DE LA CONVENCION
<b>Número</b>	SN
<b>Entre calle</b>	PASEO DE LA SOLIDARIDAD
<b>Y Calle</b>	GABRIELA MISTRAL
<b>C.P.</b>	20160
<b>Referencia</b>	FRENTE A LA ESTRELLA
<b>Distritos Federales</b>	DISTRITO II
<b>Distritos Locales</b>	

**Observaciones**
**Tamaño** Ancho: 1 metros, alto: 1 metros

**Tipo Anuncio** MANTAS


Usuario juanmartin.silva


Id Encuesta: 34007 - Ticket:5405 - Estatus: Autorizado

<b>Período Electoral</b>	CAMPAÑA
<b>Ámbito</b>	Federal
<b>Partido Político</b>	ENCUENTRO SOCIAL
<b>Otro Partido</b>	
<b>Nombre Candidato</b>	IRMA CARRILLO
<b>Descripción del Cargo</b>	DIPUTADO FEDERAL
<b>Otro Cargo</b>	
<b>Lema / Versión</b>	.

<b>Entidad</b>	AGUASCALIENTES
<b>Municipio</b>	AGUASCALIENTES
<b>Colonia</b>	POCITOS
<b>Calle</b>	EUGENIO GARZA SADA
<b>Número</b>	SN
<b>Entre calle</b>	SN
<b>Y Calle</b>	CALLEJON
<b>C.P.</b>	20328
<b>Referencia</b>	A UN. COSTADO DEL EXTRA POLLO
<b>Distritos Federales</b>	DISTRITO III
<b>Distritos Locales</b>	

**Observaciones**

**Tamaño** Ancho: 1.5 metros, alto: 2 metros



**Tipo Anuncio** MANTAS





Sistema Integral de Monitoreo de Espectaculares

Reporte de recorrido

Usuario juanmartin.silva

Id Encuesta: 34011 - Ticket:5405 - Estatus: Autorizado

Período Electoral	CAMPAÑA
Ámbito	Federal
Partido Político	ENCUENTRO SOCIAL
Otro Partido	
Nombre Candidato	IRMA CARRILLO
Descripción del Cargo	DIPUTADO FEDERAL
Otro Cargo	
Lema / Versión	

Entidad	AGUASCALIENTES
Municipio	AGUASCALIENTES
Colonia	CARRILLO
Calle	EUGENIO GARZA SADA
Número	262 A
Entre calle	BENITO JUAREZ
Y Calle	EUGENIO GARZA SADA
C.P.	20328
Referencia	VINOS Y LICORES EL LIC
Distritos Federales	DISTRITO III
Distritos Locales	

Observaciones

Tamaño Ancho: 1.5 metros, alto: 1 metros

Tipo Anuncio MANTAS



Sistema Integral de Monitoreo de Espectaculares

Reporte de recorrido

Usuario fernando.aguilar

Id Encuesta: 35921 - Ticket:5719 - Estatus:Autorizado

Período Electoral	CAMPAÑA
Ámbito	Federal
Partido Político	ENCUENTRO SOCIAL
Otro Partido	
Nombre Candidato	GENERICO
Descripción del Cargo	INSTITUCIONAL LOCAL
Otro Cargo	
Lema / Versión	LOGOTIPO DEL PARTIDO

Entidad	AGUASCALIENTES
Municipio	PABELLÓN DE ARTEAGA
Colonia	CENTRO
Calle	AV AQUILES SERDAN
Número	SN
Entre calle	AV JOSE MA CHAVEZ
Y Calle	LEANDRO VALLE
C.P.	20660
Referencia	AUN LADO DE LOS RASPADOS DE FRUTA
Distritos Federales	DISTRITO I
Distritos Locales	

Observaciones

Tamaño Ancho: 2 metros, alto: 1.8 metros

Tipo Anuncio MUROS



Sistema Integral de Monitoreo de Espectaculares

Reporte de recorrido

Usuario alfonso.gonzalez

Id Encuesta: 2240 - Ticket:401 - Estatus:Autorizado

**Período Electoral** CAMPAÑA  
**Ámbito** Federal

**Partido Político** ENCUENTRO SOCIAL

**Otro Partido**

**Nombre Candidato** FERREIRO

**Descripción del Cargo** DIPUTADO FEDERAL

**Otro Cargo**

**Lema / Versión** SOMOS EL PARTIDO DE LA FAMILIA

**Observaciones** EL CANDIDATO APARECE EN LA MATA PEGADA AL MURO

**Entidad** BAJA CALIFORNIA  
**Municipio** MEXICALI  
**Colonia** FRACC. PUESTA DEL SOL  
**Calle** CALZ LAZARO CARDENAS  
**Número** S/N  
**Entre calle** NACIONES UNIDAS  
**Y Calle** C. 11  
**C.P.** 21309  
**Referencia** FRENTE A GALERIAS DEL VALLE  
**Distritos Federales** DISTRITO VII  
**Distritos Locales**

**Tamaño** Ancho: 15 metros, alto: 2 metros

**Tipo Anuncio** MUROS





**Sistema Integral de Monitoreo de Espectaculares**
**Reporte de recorrido**

Usuario alfonso.gonzalez

Id Encuesta: 2241 - Ticket:401 - Estatus: Autorizado

<b>Período Electoral</b>	CAMPAÑA
<b>Ámbito</b>	Federal
<b>Partido Político</b>	ENCUENTRO SOCIAL
<b>Otro Partido</b>	
<b>Nombre Candidato</b>	SIN NOMBRE
<b>Descripción del Cargo</b>	INSTITUCIONAL FEDERAL
<b>Otro Cargo</b>	
<b>Lema / Versión</b>	LA VOZ DE LOS QUE NO TIENEN VOZ

<b>Entidad</b>	BAJA CALIFORNIA
<b>Municipio</b>	MEXICALI
<b>Colonia</b>	VILLAS DEL RE III
<b>Calle</b>	CALZ ANAHUAC
<b>Número</b>	S/N
<b>Entre calle</b>	DUQUE DE BORBOÑA
<b>Y Calle</b>	DUQUE DE FLORENCIA
<b>C.P.</b>	21307
<b>Referencia</b>	CENTRO COMERCIAL VILLS DEL REY
<b>Distritos Federales</b>	DISTRITO VII
<b>Distritos Locales</b>	

**Observaciones**
**Tamaño** Ancho: 5 metros, alto: 2 metros

**Tipo Anuncio** MUROS


Sistema Integral de Monitoreo de Espectaculares

Reporte de recorrido

Usuario alfonso.gonzalez


Id Encuesta: 2242 - Ticket:401 - Estatus:Autorizado

Período Electoral	CAMPAÑA
Ámbito	Federal
Partido Político	ENCUENTRO SOCIAL
Otro Partido	
Nombre Candidato	FERREIRO
Descripción del Cargo	DIPUTADO FEDERAL
Otro Cargo	
Lema / Versión	HAGAMOSLO NOSOTROS


Entidad	BAJA CALIFORNIA
Municipio	MEXICALI
Colonia	FRACC. HACIENDA REAL
Calle	CALZ ANAHUAC
Número	S/N
Entre calle	AV. LAGUNA AZUL
Y Calle	CALZ HECTOR TERAN TERAN
C.P.	21307
Referencia	COMANDANCIA
Distritos Federales	DISTRITO VII
Distritos Locales	

Observaciones

Tamaño Ancho: 6 metros, alto: 4 metros



Tipo Anuncio PANORÁMICOS



Sistema Integral de Monitoreo de Espectaculares

Reporte de recorrido

Usuario alfonso.gonzalez

Id Encuesta: 2245 - Ticket:401 - Estatus: Autorizado

Período Electoral	CAMPAÑA
Ámbito	Federal
Partido Político	ENCUENTRO SOCIAL
Otro Partido	
Nombre Candidato	.
Descripción del Cargo	INSTITUCIONAL FEDERAL
Otro Cargo	
Lema / Versión	HAGAMOSLO NOSOTROS

Entidad	BAJA CALIFORNIA
Municipio	MEXICALI
Colonia	DIVISION DEL NORTE
Calle	PROL H. COLEGIO MILITAR
Número	S/N
Entre calle	AV. JIMENEZ
Y Calle	AV. DOROTEO ARANGO
C.P.	21300
Referencia	FRENTE TERRENO EN VENTA
Distritos Federales	DISTRITO VII
Distritos Locales	

Observaciones

Tamaño Ancho: 4 metros, alto: 2 metros

Tipo Anuncio MUROS



Sistema Integral de Monitoreo de Espectaculares

Reporte de recorrido

Usuario mariana.romero

Id Encuesta: 2555 - Ticket:462 - Estatus: Autorizado

<b>Período Electoral</b>	CAMPAÑA
<b>Ámbito</b>	Federal
<b>Partido Político</b>	ENCUENTRO SOCIAL
<b>Otro Partido</b>	
<b>Nombre Candidato</b>	JOSÉ JUAN CONTRERAS
<b>Descripción del Cargo</b>	DIPUTADO FEDERAL
<b>Otro Cargo</b>	
<b>Lema / Versión</b>	MEXICALI LUCHEMOS JUNTOS
<b>Observaciones</b>	HACE REFERENCIA AL CANDIDATO SUPLENTE JESÚS HÉCTOR VEGA

<b>Entidad</b>	BAJA CALIFORNIA
<b>Municipio</b>	MEXICALI
<b>Colonia</b>	POPULAR 6 DE ENERO
<b>Calle</b>	CALZ. LÁZARO CARDENAS
<b>Número</b>	S/N
<b>Entre calle</b>	RIO NUEVO
<b>Y Calle</b>	MADRE SELVAS
<b>C.P.</b>	21330
<b>Referencia</b>	CRUCE RIO NUEVO
<b>Distritos Federales</b>	DISTRITO II
<b>Distritos Locales</b>	

**Tamaño** Ancho: 12 metros, alto: 4 metros

**Tipo Anuncio** PANORÁMICOS



**Sistema Integral de Monitoreo de Espectaculares**
**Reporte de recorrido**

Usuario mariana.romero

Id Encuesta: 2561 - Ticket:462 - Estatus:Autorizado

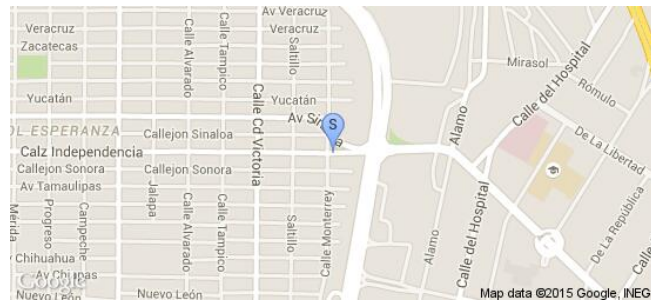
<b>Período Electoral</b>	CAMPAÑA
<b>Ámbito</b>	Federal
<b>Partido Político</b>	ENCUENTRO SOCIAL
<b>Otro Partido</b>	
<b>Nombre Candidato</b>	JOSÉ JUAN CONTRERAS
<b>Descripción del Cargo</b>	INSTITUCIONAL FEDERAL
<b>Otro Cargo</b>	
<b>Lema / Versión</b>	MEXICALI LUCHEMOS JUNTOS

<b>Entidad</b>	BAJA CALIFORNIA
<b>Municipio</b>	MEXICALI
<b>Colonia</b>	ESPERANZA
<b>Calle</b>	CALZ. INDEPENDENCIA
<b>Número</b>	S/N
<b>Entre calle</b>	RIO NUEVO
<b>Y Calle</b>	MONTERREY
<b>C.P.</b>	21140
<b>Referencia</b>	ENFRENTA DEL FEX
<b>Distritos Federales</b>	DISTRITO II
<b>Distritos Locales</b>	

<b>Observaciones</b>	DIPUTADO FEDERAL DISTRITO II MENCIONA AL SUPLENTE JESÚS HÉCTOR VEGA
----------------------	---

<b>Tamaño</b>	Ancho: 6 metros, alto: 2.5 metros
---------------	-----------------------------------

<b>Tipo Anuncio</b>	MARQUESINAS
---------------------	-------------





Sistema Integral de Monitoreo de Espectaculares

Reporte de recorrido

Usuario mariana.romero

Id Encuesta: 2654 - Ticket:479 - Estatus:Autorizado

<b>Período Electoral</b>	CAMPAÑA
<b>Ámbito</b>	Federal
<b>Partido Político</b>	ENCUENTRO SOCIAL
<b>Otro Partido</b>	
<b>Nombre Candidato</b>	JOSÉ JUAN CONTRERAS
<b>Descripción del Cargo</b>	DIPUTADO FEDERAL
<b>Otro Cargo</b>	
<b>Lema / Versión</b>	MEXICALI LUCHEMOS JUNTOS

<b>Entidad</b>	BAJA CALIFORNIA
<b>Municipio</b>	MEXICALI
<b>Colonia</b>	AVIACIÓN
<b>Calle</b>	JUSTO SIERRA
<b>Número</b>	S/M
<b>Entre calle</b>	CALZADA CUAHTÉMOC
<b>Y Calle</b>	PASEO DE LOS LAURELES
<b>C.P.</b>	21230
<b>Referencia</b>	A UM COSTADO DE REATAURANT CHALET
<b>Distritos Federales</b>	DISTRITO II
<b>Distritos Locales</b>	

<b>Observaciones</b>	MENCIONA AL SUPLENTE JESÚS HÉCTOR VEGA
----------------------	--

**Tamaño** Ancho: 10 metros, alto: 7 metros

**Tipo Anuncio** PANORÁMICOS



Sistema Integral de Monitoreo de Espectaculares

Reporte de recorrido

Usuario joseluis.herrera

Id Encuesta: 26560 - Ticket:4354 - Estatus: Autorizado

Período Electoral	CAMPAÑA
Ámbito	Federal
Partido Político	ENCUENTRO SOCIAL
Otro Partido	
Nombre Candidato	JOSE JUAN CONTERAS
Descripción del Cargo	DIPUTADO FEDERAL
Otro Cargo	
Lema / Versión	MEXICALI LUCHEMOS JUNTOS

Entidad	BAJA CALIFORNIA
Municipio	MEXICALI
Colonia	ALIANZA PARA LA PRODUCCIÓN
Calle	COLON
Número	S/N
Entre calle	JAVIER ROJO GOMEZ
Y Calle	BERNARDO REYES
C.P.	21229
Referencia	CECATI 84
Distritos Federales	DISTRITO II
Distritos Locales	

Observaciones

Tamaño Ancho: 60 metros, alto: 50 metros

Tipo Anuncio MANTAS



Sistema Integral de Monitoreo de Espectaculares

Reporte de recorrido

Usuario joseluis.herrera

Id Encuesta: 26561 - Ticket:4354 - Estatus: Autorizado

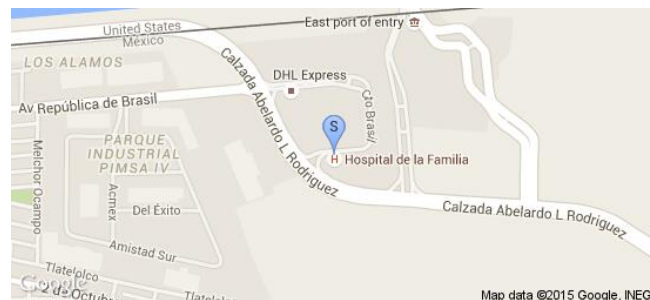
<b>Período Electoral</b>	CAMPAÑA
<b>Ámbito</b>	Federal
<b>Partido Político</b>	ENCUENTRO SOCIAL
<b>Otro Partido</b>	
<b>Nombre Candidato</b>	JOSÉ JUAN CONTRERAS
<b>Descripción del Cargo</b>	DIPUTADO FEDERAL
<b>Otro Cargo</b>	
<b>Lema / Versión</b>	RENUNCIAR AL FUERO

<b>Entidad</b>	BAJA CALIFORNIA
<b>Municipio</b>	MEXICALI
<b>Colonia</b>	ALIANZA PARAR LA PRODUCCIÓN
<b>Calle</b>	AVELARDO L RODRÍGUEZ
<b>Número</b>	S/N
<b>Entre calle</b>	GALAXIA
<b>Y Calle</b>	CORREGIDORA SUR
<b>C.P.</b>	21229
<b>Referencia</b>	ENTRADA A GARITA NÚMERO DOS
<b>Distritos Federales</b>	DISTRITO II
<b>Distritos Locales</b>	

**Observaciones**

**Tamaño** Ancho: 12 metros, alto: 2 metros

**Tipo Anuncio** PANORÁMICOS



Sistema Integral de Monitoreo de Espectaculares

Reporte de recorrido

Usuario joseluis.herrera

Id Encuesta: 26563 - Ticket:4354 - Estatus:Autorizado

<b>Período Electoral</b>	CAMPAÑA
<b>Ámbito</b>	Federal
<b>Partido Político</b>	ENCUENTRO SOCIAL
<b>Otro Partido</b>	
<b>Nombre Candidato</b>	JOSÉ JUAN CONTRERAS
<b>Descripción del Cargo</b>	DIPUTADO FEDERAL
<b>Otro Cargo</b>	
<b>Lema / Versión</b>	MEXICALI LUCHEMOS JUNTOS

<b>Entidad</b>	BAJA CALIFORNIA
<b>Municipio</b>	MEXICALI
<b>Colonia</b>	RIVIERA
<b>Calle</b>	CALZADA INDEPENDENCIA
<b>Número</b>	S/N
<b>Entre calle</b>	CUARTA
<b>Y Calle</b>	VENUSTIANO CARRANZA
<b>C.P.</b>	21600
<b>Referencia</b>	CRUCERO INDEPENDENCIA Y VENUSTIANO CARRANZA
<b>Distritos Federales</b>	DISTRITO II
<b>Distritos Locales</b>	

**Observaciones**

**Tamaño** Ancho: 5 metros, alto: 2 metros

**Tipo Anuncio** CARTELERAS



Sistema Integral de Monitoreo de Espectaculares

Reporte de recorrido

Usuario joseluis.herrera


Id Encuesta: 26607 - Ticket:4359 - Estatus:Autorizado

<b>Período Electoral</b>	CAMPAÑA
<b>Ámbito</b>	Federal
<b>Partido Político</b>	ENCUENTRO SOCIAL
<b>Otro Partido</b>	
<b>Nombre Candidato</b>	JOSÉ JUAN CONTRERAS
<b>Descripción del Cargo</b>	DIPUTADO FEDERAL
<b>Otro Cargo</b>	
<b>Lema / Versión</b>	MEXICALI LUCHEMOS JUNTOS
<b>Observaciones</b>	SUPLENTE JESÚS HECTOR VEGA

<b>Entidad</b>	BAJA CALIFORNIA
<b>Municipio</b>	MEXICALI
<b>Colonia</b>	POPULAR 6 DE ENERO
<b>Calle</b>	LAZARO CARDENAS
<b>Número</b>	S/N
<b>Entre calle</b>	RIO NUEVO
<b>Y Calle</b>	MADRES SELVAS
<b>C.P.</b>	21330
<b>Referencia</b>	CRUCERO RIO NUEVO Y LAZARO CARDENAS
<b>Distritos Federales</b>	DISTRITO II
<b>Distritos Locales</b>	

**Tamaño** Ancho: 12 metros, alto: 3 metros

**Tipo Anuncio** PANORÁMICOS



Sistema Integral de Monitoreo de Espectaculares

Reporte de recorrido

Usuario joseluis.herrera

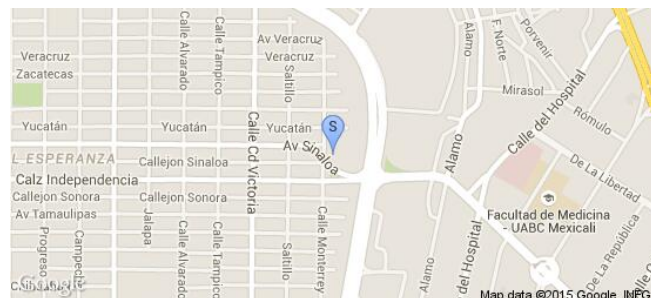
Id Encuesta: 26631 - Ticket:4362 - Estatus: Autorizado

<b>Período Electoral</b>	CAMPAÑA
<b>Ámbito</b>	Federal
<b>Partido Político</b>	ENCUENTRO SOCIAL
<b>Otro Partido</b>	
<b>Nombre Candidato</b>	JOSÉ JUAN CONTRERAS
<b>Descripción del Cargo</b>	DIPUTADO FEDERAL
<b>Otro Cargo</b>	
<b>Lema / Versión</b>	MEXICALI LUCHEMOS JUNTOS
<b>Observaciones</b>	SUPLENTE JESUS HECTOR VEGA

<b>Entidad</b>	BAJA CALIFORNIA
<b>Municipio</b>	MEXICALI
<b>Colonia</b>	ESPERANZA
<b>Calle</b>	RIO NUEVO
<b>Número</b>	S/N
<b>Entre calle</b>	INDEPENDENCIA
<b>Y Calle</b>	SINALOA
<b>C.P.</b>	21140
<b>Referencia</b>	CONTRA ESQUINA FEX
<b>Distritos Federales</b>	DISTRITO II
<b>Distritos Locales</b>	

**Tamaño** Ancho: 10 metros, alto: 2 metros

**Tipo Anuncio** PANORÁMICOS



**Sistema Integral de Monitoreo de Espectaculares**
**Reporte de recorrido**


Usuario joseluis.herrera

Id Encuesta: 26635 - Ticket:4362 - Estatus: Autorizado

<b>Período Electoral</b>	CAMPAÑA
<b>Ámbito</b>	Federal
<b>Partido Político</b>	ENCUENTRO SOCIAL
<b>Otro Partido</b>	
<b>Nombre Candidato</b>	JOSÉ JUAN CONTRERAS
<b>Descripción del Cargo</b>	DIPUTADO FEDERAL
<b>Otro Cargo</b>	
<b>Lema / Versión</b>	SEMBREMOS IGUALDAD COSECHEMOS JUSTICIA

<b>Entidad</b>	BAJA CALIFORNIA
<b>Municipio</b>	MEXICALI
<b>Colonia</b>	INDUSTRIAL
<b>Calle</b>	ADOLFO LOPEZ MATEOS
<b>Número</b>	S/N
<b>Entre calle</b>	ALFAREROS
<b>Y Calle</b>	TORNEROS
<b>C.P.</b>	21010
<b>Referencia</b>	SMARTYFINAL
<b>Distritos Federales</b>	DISTRITO II
<b>Distritos Locales</b>	

**Observaciones**
**Tamaño** Ancho: 10 metros, alto: 5 metros

**Tipo Anuncio** PANORÁMICOS






Sistema Integral de Monitoreo de Espectaculares

Reporte de recorrido

Usuario joseluis.herrera

Id Encuesta: 26669 - Ticket:4366 - Estatus:Autorizado

<b>Período Electoral</b>	CAMPAÑA
<b>Ámbito</b>	Federal
<b>Partido Político</b>	ENCUENTRO SOCIAL
<b>Otro Partido</b>	
<b>Nombre Candidato</b>	JOSÉ JUAN CONTRERAS
<b>Descripción del Cargo</b>	DIPUTADO FEDERAL
<b>Otro Cargo</b>	
<b>Lema / Versión</b>	MEXICALI LUCHEMOS JUNTOS

<b>Entidad</b>	BAJA CALIFORNIA
<b>Municipio</b>	MEXICALI
<b>Colonia</b>	AVIACIÓN
<b>Calle</b>	JUSTO SIERRA
<b>Número</b>	S/N
<b>Entre calle</b>	PASEO DE LOS LAURELES
<b>Y Calle</b>	AVIACIÓN
<b>C.P.</b>	21230
<b>Referencia</b>	A UN COSTADO HOTEL SIESTA REAL
<b>Distritos Federales</b>	DISTRITO II
<b>Distritos Locales</b>	

**Observaciones**

**Tamaño** Ancho: 10 metros, alto: 5 metros

**Tipo Anuncio** PANORÁMICOS



**Sistema Integral de Monitoreo de Espectaculares**
**Reporte de recorrido**

Usuario ricardo.landa

Id Encuesta: 27005 - Ticket:4408 - Estatus: Autorizado

<b>Período Electoral</b>	CAMPAÑA
<b>Ámbito</b>	Federal
<b>Partido Político</b>	ENCUENTRO SOCIAL
<b>Otro Partido</b>	.
<b>Nombre Candidato</b>	.
<b>Descripción del Cargo</b>	INSTITUCIONAL FEDERAL
<b>Otro Cargo</b>	.
<b>Lema / Versión</b>	.

<b>Entidad</b>	BAJA CALIFORNIA
<b>Municipio</b>	ENSENADA
<b>Colonia</b>	TERRITORIO SUR
<b>Calle</b>	SÉPTIMA
<b>Número</b>	715
<b>Entre calle</b>	PAPATZIN
<b>Y Calle</b>	NETZAHUALCOYOTL
<b>C.P.</b>	22860
<b>Referencia</b>	FRENTE A CRUZ ROJA
<b>Distritos Federales</b>	DISTRITO III
<b>Distritos Locales</b>	

<b>Observaciones</b>	SOLO ES EL LOGOTIPO Y NOMBRE DEL PARTIDO ENCUENTRO SOCIAL
----------------------	---

<b>Tamaño</b>	Ancho: 3 metros, alto: 1.5 metros
---------------	-----------------------------------



<b>Tipo Anuncio</b>	MUROS
---------------------	-------



Sistema Integral de Monitoreo de Espectaculares

Reporte de recorrido

Usuario medina.joana

Id Encuesta: 29172 - Ticket:4684 - Estatus: Autorizado

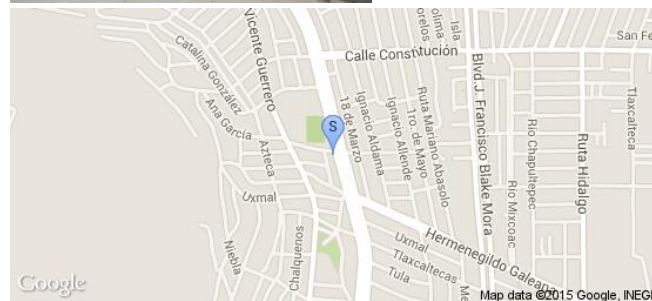
Período Electoral	CAMPAÑA
Ámbito	Federal
Partido Político	ENCUENTRO SOCIAL
Otro Partido	
Nombre Candidato	PROPAGANDA GENÉRICA
Descripción del Cargo	INSTITUCIONAL FEDERAL
Otro Cargo	
Lema / Versión	AFILIATE EL PARTIDO DE LA FAMILIA

Entidad	BAJA CALIFORNIA
Municipio	TIJUANA
Colonia	MARIANO MATAMOROS NORTE
Calle	RUTA MATAMOROS
Número	SN
Entre calle	CAMINO ANTONIO NAVA
Y Calle	CAMINO HERMENEGILDO GALEANA
C.P.	22206
Referencia	FRENTE A TALLER DE TRANSMISIONES ALEX
Distritos Federales	DISTRITO IV
Distritos Locales	

Observaciones

Tamaño Ancho: 7 metros, alto: 2 metros

Tipo Anuncio MUROS



Sistema Integral de Monitoreo de Espectaculares

Reporte de recorrido

Usuario mariana.romero

Id Encuesta: 3660 - Ticket:691 - Estatus: Autorizado

Período Electoral	CAMPAÑA
Ámbito	Federal
Partido Político	ENCUENTRO SOCIAL
Otro Partido	
Nombre Candidato	.
Descripción del Cargo	INSTITUCIONAL FEDERAL
Otro Cargo	
Lema / Versión	AFILIATE EL PARTIDO DE LA FAMILIA

Entidad	BAJA CALIFORNIA
Municipio	TIJUANA
Colonia	MARIANO MATAMOROS
Calle	RUTA MARIANO MATAMOROS
Número	SIN NÚMERO
Entre calle	HERMENEGILDO GALEANA
Y Calle	CONSTITUCIÓN
C.P.	22234
Referencia	FRENTE A REPARACIÓN DE TRANSMISIONES ALLISON
Distritos Federales	DISTRITO IV
Distritos Locales	

Observaciones

Tamaño Ancho: 6 metros, alto: 2.5 metros

Tipo Anuncio MUROS



Sistema Integral de Monitoreo de Espectaculares

Reporte de recorrido

Usuario rodolfo.lopez

Id Encuesta: 40137 - Ticket:6310 - Estatus:Autorizado

Período Electoral	CAMPAÑA
Ámbito	Federal
Partido Político	ENCUENTRO SOCIAL
Otro Partido	
Nombre Candidato	.
Descripción del Cargo	INSTITUCIONAL FEDERAL
Otro Cargo	
Lema / Versión	EL PARTIDO DE LA FAMILIA

Entidad	BAJA CALIFORNIA
Municipio	TIJUANA
Colonia	JUÁREZ
Calle	BOULEVARD FUNDADORES
Número	SIN NUMERO
Entre calle	ESPAÑA
Y Calle	PORFIRIO DÍAZ
C.P.	22150
Referencia	FRENTE AL MUEBLES CR
Distritos Federales	DISTRITO VI
Distritos Locales	

Observaciones

Tamaño Ancho: 10 metros, alto: 2 metros

Tipo Anuncio MUROS



Sistema Integral de Monitoreo de Espectaculares

Reporte de recorrido

Usuario rodolfo.lopez

**Id Encuesta: 40141 - Ticket:6310 - Estatus: Autorizado**

Período Electoral	CAMPAÑA
Ámbito	Federal
Partido Político	ENCUENTRO SOCIAL
Otro Partido	
Nombre Candidato	.
Descripción del Cargo	INSTITUCIONAL FEDERAL
Otro Cargo	
Lema / Versión	AFILIATE

Entidad	BAJA CALIFORNIA
Municipio	TIJUANA
Colonia	EL RUBÍ
Calle	BOULEVARD FUNDADORES
Número	SIN NUMERO
Entre calle	SENADOR MONSON
Y Calle	OPALO
C.P.	22635
Referencia	FRENTE PLAZA EL RUBI
Distritos Federales	DISTRITO VI
Distritos Locales	

**Observaciones**

**Tamaño** Ancho: 20 metros, alto: 3 metros

**Tipo Anuncio** MUROS



Usuario rodolfo.lopez

Id Encuesta: 40142 - Ticket:6310 - Estatus: Autorizado

Período Electoral	CAMPAÑA
Ámbito	Federal
Partido Político	ENCUENTRO SOCIAL
Otro Partido	
Nombre Candidato	.
Descripción del Cargo	INSTITUCIONAL FEDERAL
Otro Cargo	
Lema / Versión	AFILIATE

Entidad	BAJA CALIFORNIA
Municipio	TIJUANA
Colonia	RUBÍ
Calle	BOULEVARD FUNDADORES
Número	SIN NUMERO
Entre calle	SENADOR MONSON
Y Calle	OPALO
C.P.	22635
Referencia	FRENTE A PLAZA RUBÍ
Distritos Federales	DISTRITO VI
Distritos Locales	

**Observaciones**

**Tamaño** Ancho: 10 metros, alto: 3 metros

**Tipo Anuncio** MUROS



Sistema Integral de Monitoreo de Espectaculares

Reporte de recorrido

Usuario rodolfo.lopez

Id Encuesta: 40381 - Ticket:6345 - Estatus: Autorizado

**Período Electoral** CAMPAÑA  
**Ámbito** Federal

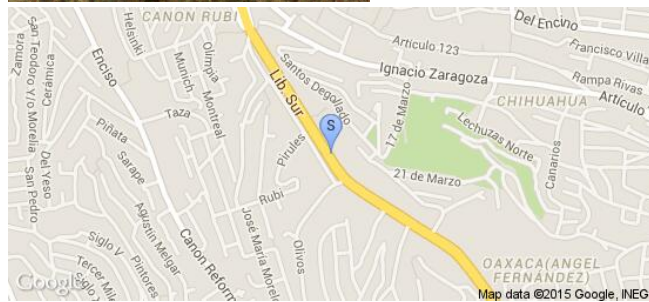

**Partido Político** ENCUENTRO SOCIAL  
**Otro Partido**  
**Nombre Candidato** MONICA VEGA  
**Descripción del Cargo** DIPUTADO FEDERAL  
**Otro Cargo**  
**Lema / Versión** .

**Entidad** BAJA CALIFORNIA  
**Municipio** TIJUANA  
**Colonia** PEDREGAL DE SANTA JULIA  
**Calle** LIBRAMIENTO SUR  
**Número** SIN NUMERO  
**Entre calle** OLIVO  
**Y Calle** SIN NOMBRE  
**C.P.** 22164  
**Referencia** ABAJO DEL YONKE VÍCTOR  
**Distritos Federales** DISTRITO VI  
**Distritos Locales**

**Observaciones**

**Tamaño** Ancho: 25 metros, alto: 1.5 metros

**Tipo Anuncio** MUROS





Sistema Integral de Monitoreo de Espectaculares

Reporte de recorrido

Usuario rodolfo.lopez

Id Encuesta: 40382 - Ticket:6345 - Estatus: Autorizado

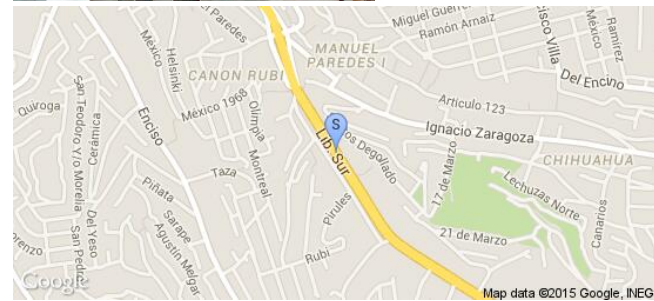

<b>Período Electoral</b>	CAMPAÑA
<b>Ámbito</b>	Federal
<b>Partido Político</b>	ENCUENTRO SOCIAL
<b>Otro Partido</b>	
<b>Nombre Candidato</b>	MONICA VEGA
<b>Descripción del Cargo</b>	DIPUTADO FEDERAL
<b>Otro Cargo</b>	
<b>Lema / Versión</b>	TIEMPO DE ATREVERSE TU DECIDES

<b>Entidad</b>	BAJA CALIFORNIA
<b>Municipio</b>	TIJUANA
<b>Colonia</b>	NIÑOS HEROES
<b>Calle</b>	LIBRAMIENTO SUR
<b>Número</b>	SIN NUMERO
<b>Entre calle</b>	RAMPA JOSÉ MARÍA MORELOS
<b>Y Calle</b>	MELCHOR O CAMPO
<b>C.P.</b>	22600
<b>Referencia</b>	A UN COSTADO DE HOJALATERIA
<b>Distritos Federales</b>	DISTRITO VI
<b>Distritos Locales</b>	

**Observaciones**

**Tamaño** Ancho: 2.5 metros, alto: 1.5 metros

**Tipo Anuncio** MANTAS



Sistema Integral de Monitoreo de Espectaculares

Reporte de recorrido

Usuario rodolfo.lopez

Id Encuesta: 40383 - Ticket:6345 - Estatus: Autorizado


Período Electoral	CAMPAÑA
Ámbito	Federal
Partido Político	ENCUENTRO SOCIAL
Otro Partido	
Nombre Candidato	MONICA VEGA
Descripción del Cargo	DIPUTADO FEDERAL
Otro Cargo	
Lema / Versión	TIEMPO DE ATREVERSE TU DECIDES

Entidad	BAJA CALIFORNIA
Municipio	TIJUANA
Colonia	NIÑOS HEROES
Calle	LIBRAMIENTO SUR
Número	SIN NUMERO
Entre calle	RAMPA JOSÉ MARIA MORELOS
Y Calle	MELCHOR OCAMPO
C.P.	22600
Referencia	ESQUINA
Distritos Federales	DISTRITO VI
Distritos Locales	

Observaciones

Tamaño Ancho: 9 metros, alto: 3 metros

Tipo Anuncio MUROS



Sistema Integral de Monitoreo de Espectaculares

Reporte de recorrido

Usuario rodolfo.lopez

Id Encuesta: 40386 - Ticket:6345 - Estatus:Autorizado

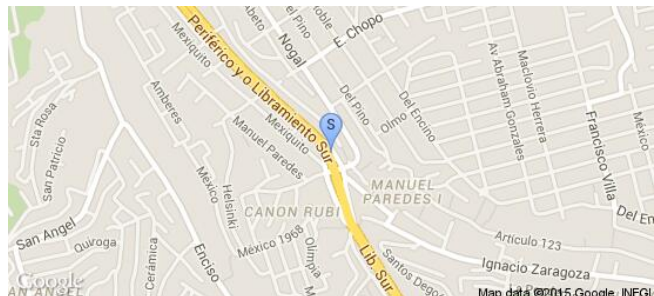
Período Electoral	CAMPAÑA
Ámbito	Federal
Partido Político	ENCUENTRO SOCIAL
Otro Partido	
Nombre Candidato	INSTITUCIONAL
Descripción del Cargo	INSTITUCIONAL FEDERAL
Otro Cargo	
Lema / Versión	EL PARTIDO DE LA FAMILIA

Entidad	BAJA CALIFORNIA
Municipio	TIJUANA
Colonia	FRACCIONAMIENTO CIUDAD JARDÍN
Calle	LIBRAMIENTO SUR
Número	SIN NÚMERO
Entre calle	AVENIDA NOGAL
Y Calle	CHOPO
C.P.	22610
Referencia	FRENTE AL PUENTE DE LA VILLA
Distritos Federales	DISTRITO VI
Distritos Locales	

Observaciones

Tamaño Ancho: 5 metros, alto: 2 metros

Tipo Anuncio MUROS



Sistema Integral de Monitoreo de Espectaculares

Reporte de recorrido

Usuario rodolfo.lopez

Id Encuesta: 40389 - Ticket:6345 - Estatus: Autorizado

Período Electoral	CAMPAÑA
Ámbito	Federal
Partido Político	ENCUENTRO SOCIAL
Otro Partido	
Nombre Candidato	.
Descripción del Cargo	INSTITUCIONAL FEDERAL
Otro Cargo	
Lema / Versión	AFILIATE

Entidad	BAJA CALIFORNIA
Municipio	TIJUANA
Colonia	MANUEL PAREDES
Calle	LIBRAMIENTO SUR
Número	SIN NUMERO
Entre calle	SIN NOMBRE
Y Calle	CAÑÓN DE LAS PALMERAS
C.P.	22620
Referencia	FRENTE ABARROTÉS EL RODEO
Distritos Federales	DISTRITO VI
Distritos Locales	

Observaciones

Tamaño Ancho: 4 metros, alto: 2 metros

Tipo Anuncio MUROS



Sistema Integral de Monitoreo de Espectaculares

Reporte de recorrido

Usuario rodolfo.lopez

Id Encuesta: 40463 - Ticket:6355 - Estatus: Autorizado

Período Electoral	CAMPAÑA
Ámbito	Federal
Partido Político	ENCUENTRO SOCIAL
Otro Partido	
Nombre Candidato	MONICA VEGA
Descripción del Cargo	DIPUTADO FEDERAL
Otro Cargo	
Lema / Versión	TIEMPO DE ATREVERSE TU DECIDES

Entidad	BAJA CALIFORNIA
Municipio	TIJUANA
Colonia	CASTILLO
Calle	AVENIDA INTERNACIONAL
Número	SIN NUMERO
Entre calle	VENUSTIANO CARRANZA
Y Calle	CALLEJON VENUSTIANO
C.P.	22050
Referencia	ESQUINA
Distritos Federales	DISTRITO VI
Distritos Locales	

Observaciones

Tamaño Ancho: 4 metros, alto: 3.5 metros

Tipo Anuncio MUROS



Sistema Integral de Monitoreo de Espectaculares

Reporte de recorrido

Usuario rodolfo.lopez

Id Encuesta: 40464 - Ticket:6355 - Estatus: Autorizado

**Período Electoral** CAMPAÑA  
**Ámbito** Federal

**Partido Político** ENCUENTRO SOCIAL  
**Otro Partido**  
**Nombre Candidato** MONICA VEGA  
**Descripción del Cargo** DIPUTADO FEDERAL  
**Otro Cargo**  
**Lema / Versión**

**Observaciones**

**Entidad** BAJA CALIFORNIA  
**Municipio** TIJUANA  
**Colonia** CASTILLO  
**Calle** AVENIDA INTERNACIONAL  
**Número** SIN NUMERO  
**Entre calle** AVENIDA VENUSTIANO CARRANZA  
**Y Calle** CALLEJÓN VENUSTIANO CARRANZA  
**C.P.** 22050  
**Referencia** FRENTE AL PANTEON  
**Distritos Federales** DISTRITO VI  
**Distritos Locales**

**Tamaño** Ancho: 7 metros, alto: 3.5 metros

**Tipo Anuncio** MUROS



Sistema Integral de Monitoreo de Espectaculares

Reporte de recorrido

Usuario rosa.garcia

Id Encuesta: 43696 - Ticket:6858 - Estatus:Autorizado

Período Electoral	CAMPAÑA
Ámbito	Federal
Partido Político	ENCUENTRO SOCIAL
Otro Partido	
Nombre Candidato	FERREIRO
Descripción del Cargo	DIPUTADO FEDERAL
Otro Cargo	
Lema / Versión	HAGAMOSLO NOSOTROS

Entidad	BAJA CALIFORNIA
Municipio	MEXICALI
Colonia	VICENTE GUERRERO
Calle	TERAN TERAN
Número	1796
Entre calle	PROL. 11
Y Calle	CALZ. TERAN TERAN
C.P.	00000
Referencia	VENTA DE METALES
Distritos Federales	DISTRITO VII
Distritos Locales	

Observaciones

Tamaño Ancho: 1.5 metros, alto: 2.5 metros

Tipo Anuncio MANTAS



Sistema Integral de Monitoreo de Espectaculares

Reporte de recorrido

Usuario rosa.garcia

Id Encuesta: 43699 - Ticket:6858 - Estatus:Autorizado

Período Electoral	CAMPAÑA
Ámbito	Federal
Partido Político	ENCUENTRO SOCIAL
Otro Partido	
Nombre Candidato	FERREIRO
Descripción del Cargo	DIPUTADO FEDERAL
Otro Cargo	
Lema / Versión	HAGAMOSLO NOSOTROS

Entidad	BAJA CALIFORNIA
Municipio	MEXICALI
Colonia	FRACC. PUESTA DEÑ SOL
Calle	LAZARO CARDENAS
Número	S/N
Entre calle	COLEGIO MILITAR
Y Calle	LAZARO CARDENAS
C.P.	21185
Referencia	CASA DE CAMPAÑA CANDIDATO A UN COSTADO DE PLAZA GALERIAS
Distritos Federales	DISTRITO VII
Distritos Locales	

Observaciones

Tamaño Ancho: 6 metros, alto: 4 metros

Tipo Anuncio PANORÁMICOS





**Sistema Integral de Monitoreo de Espectaculares**
**Reporte de recorrido**

Usuario rosa.garcia

Id Encuesta: 43700 - Ticket:6858 - Estatus: Autorizado

<b>Período Electoral</b>	CAMPAÑA
<b>Ámbito</b>	Federal

<b>Entidad</b>	BAJA CALIFORNIA
<b>Municipio</b>	MEXICALI
<b>Colonia</b>	FRACC. PUESTA DEL SOL
<b>Calle</b>	LAZARO CARDENAS
<b>Número</b>	S/M
<b>Entre calle</b>	COLEGIO MILITAR
<b>Y Calle</b>	LAZARO CARDENAS
<b>C.P.</b>	21185
<b>Referencia</b>	FRENTE PLAZA GALERIAS DEL VALLE
<b>Distritos Federales</b>	DISTRITO VII
<b>Distritos Locales</b>	

<b>Partido Político</b>	ENCUENTRO SOCIAL
<b>Otro Partido</b>	
<b>Nombre Candidato</b>	FERREIRO
<b>Descripción del Cargo</b>	DIPUTADO FEDERAL
<b>Otro Cargo</b>	
<b>Lema / Versión</b>	SOMOS EL PARTIDO DE LA FAMILIA

<b>Observaciones</b>	ES LA CASA DE CAMPAÑA DEL CANDIDATO EN EL MURO ESTÀ FIJA UNA LONA
----------------------	---

<b>Tamaño</b>	Ancho: 20 metros, alto: 2.5 metros
---------------	------------------------------------

<b>Tipo Anuncio</b>	MANTAS
---------------------	--------



Sistema Integral de Monitoreo de Espectaculares

Reporte de recorrido

Usuario rosa.garcia

Id Encuesta: 43829 - Ticket:6879 - Estatus: Autorizado

Período Electoral	CAMPAÑA
Ámbito	Federal
Partido Político	ENCUENTRO SOCIAL
Otro Partido	
Nombre Candidato	FERREIRO
Descripción del Cargo	DIPUTADO FEDERAL
Otro Cargo	
Lema / Versión	HAGAMOSLO NOSOTROS

Entidad	BAJA CALIFORNIA
Municipio	MEXICALI
Colonia	VICENTE GUERRERO
Calle	VALENTIN CANALIZO
Número	S/N
Entre calle	GRAL. PANTOJA
Y Calle	COLEGIO MILITAR
C.P.	21320
Referencia	LLANTERA
Distritos Federales	DISTRITO VII
Distritos Locales	

Observaciones

Tamaño Ancho: 2 metros, alto: 1 metros



Tipo Anuncio MANTAS



Sistema Integral de Monitoreo de Espectaculares

Reporte de recorrido

Usuario rosa.garcia

Id Encuesta: 44006 - Ticket:6902 - Estatus: Autorizado

**Período Electoral** CAMPAÑA  
**Ámbito** Federal

**Partido Político** ENCUENTRO SOCIAL  
**Otro Partido**  
**Nombre Candidato** FERREIRO  
**Descripción del Cargo** DIPUTADO FEDERAL  
**Otro Cargo**  
**Lema / Versión** DISTRITO 7 VOTA 7

**Entidad** BAJA CALIFORNIA  
**Municipio** MEXICALI  
**Colonia** VILLAS DEL REY 3RA ETAPA  
**Calle** ANAHUAC  
**Número** S/N  
**Entre calle** CALZ LAGUNA XOCHIMILCO  
**Y Calle** GALATEA  
**C.P.** 21353  
**Referencia** BARDA PRIVADA  
**Distritos Federales** DISTRITO VII  
**Distritos Locales**

**Observaciones**

**Tamaño** Ancho: 4 metros, alto: 2 metros



**Tipo Anuncio** MUROS



Sistema Integral de Monitoreo de Espectaculares

Reporte de recorrido

Usuario rosa.garcia

Id Encuesta: 44007 - Ticket:6902 - Estatus:Autorizado

**Período Electoral** CAMPAÑA  
**Ámbito** Federal

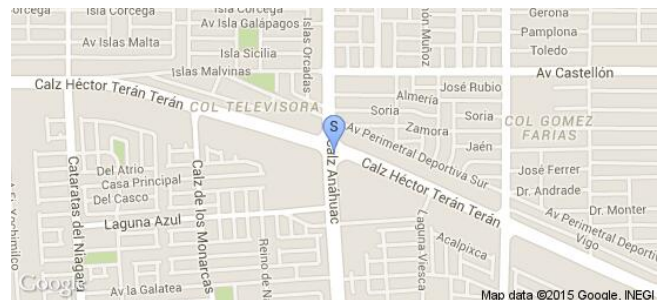
**Entidad** BAJA CALIFORNIA  
**Municipio** MEXICALI  
**Colonia** VILLAS DEL REY  
**Calle** TERAN TERAN  
**Número** S/N  
**Entre calle** ANAHUAC  
**Y Calle** CALZ DE LAS MONARCAS  
**C.P.** 21353  
**Referencia** SERVICIO DW REFIGERACION  
**Distritos Federales** DISTRITO VII  
**Distritos Locales**

**Partido Político** ENCUENTRO SOCIAL  
**Otro Partido**  
**Nombre Candidato** FERREIRO  
**Descripción del Cargo** DIPUTADO FEDERAL  
**Otro Cargo**  
**Lema / Versión** DISTRITO 7

**Observaciones**

**Tamaño** Ancho: 5 metros, alto: 3.5 metros

**Tipo Anuncio** PANORÁMICOS



**Sistema Integral de Monitoreo de Espectaculares**
**Reporte de recorrido**

Usuario rosa.garcia

Id Encuesta: 44093 - Ticket:6914 - Estatus:Autorizado

<b>Período Electoral</b>	CAMPAÑA
<b>Ámbito</b>	Federal
<b>Partido Político</b>	ENCUENTRO SOCIAL
<b>Otro Partido</b>	
<b>Nombre Candidato</b>	FERREIRO
<b>Descripción del Cargo</b>	DIPUTADO FEDERAL
<b>Otro Cargo</b>	
<b>Lema / Versión</b>	HAGAMOSLO NOSOTROS

<b>Entidad</b>	BAJA CALIFORNIA
<b>Municipio</b>	MEXICALI
<b>Colonia</b>	FRACC. VILLAS DEL REAL
<b>Calle</b>	PROL. COLEGIO MILITAR
<b>Número</b>	S/N
<b>Entre calle</b>	DIVISIÓN DEL NORTE
<b>Y Calle</b>	CALZ. LAZARO CARDENAS
<b>C.P.</b>	21309
<b>Referencia</b>	ARRIBA DE LLANTERA LOPEZ
<b>Distritos Federales</b>	DISTRITO VII
<b>Distritos Locales</b>	

**Observaciones**
**Tamaño** Ancho: 7 metros, alto: 2 metros

**Tipo Anuncio** MANTAS


Sistema Integral de Monitoreo de Espectaculares

Reporte de recorrido

Usuario rosa.garcia

Id Encuesta: 44096 - Ticket:6914 - Estatus: Autorizado

Período Electoral	CAMPAÑA
Ámbito	Federal
Partido Político	ENCUENTRO SOCIAL
Otro Partido	
Nombre Candidato	FERREIRO
Descripción del Cargo	DIPUTADO FEDERAL
Otro Cargo	
Lema / Versión	HAGAMOSLO NOSOTROS

Entidad	BAJA CALIFORNIA
Municipio	MEXICALI
Colonia	EL PORVENIR
Calle	CARRETERA MEXICALI TIJUANA
Número	S/N
Entre calle	11
Y Calle	FCO. VILLA
C.P.	21185
Referencia	FRENTE AGENCIA MERCEDES BENZ
Distritos Federales	DISTRITO VII
Distritos Locales	

Observaciones

Tamaño Ancho: 2 metros, alto: 1 metros



Tipo Anuncio MANTAS



Sistema Integral de Monitoreo de Espectaculares

Reporte de recorrido

Usuario rosa.garcia

Id Encuesta: 44097 - Ticket:6914 - Estatus: Autorizado

Período Electoral	CAMPAÑA
Ámbito	Federal
Partido Político	ENCUENTRO SOCIAL
Otro Partido	
Nombre Candidato	FERREIRO
Descripción del Cargo	DIPUTADO FEDERAL
Otro Cargo	
Lema / Versión	HAGAMOSLO NOSOTROS

Entidad	BAJA CALIFORNIA
Municipio	MEXICALI
Colonia	DIVISIÓN DWL NORTE
Calle	11
Número	2999
Entre calle	CANUTILLO
Y Calle	PAREDONES
C.P.	21309
Referencia	A UN COSTADO ACADEMIA DW BELLEZA HOLLIWOOD
Distritos Federales	DISTRITO VII
Distritos Locales	

Observaciones

Tamaño Ancho: 2 metros, alto: 1 metros

Tipo Anuncio MANTAS



Sistema Integral de Monitoreo de Espectaculares

Reporte de recorrido

Usuario rosa.garcia

Id Encuesta: 44098 - Ticket:6914 - Estatus:Autorizado

Período Electoral	CAMPAÑA
Ámbito	Federal
Partido Político	ENCUENTRO SOCIAL
Otro Partido	
Nombre Candidato	FERREIRO
Descripción del Cargo	DIPUTADO FEDERAL
Otro Cargo	
Lema / Versión	HAGAMOSLO NOSOTROS

Entidad	BAJA CALIFORNIA
Municipio	MEXICALI
Colonia	EL PORVENIR
Calle	CALLE 11
Número	S/N
Entre calle	CANUTILLO
Y Calle	CARRETERA MEXICALI TIJUANA
C.P.	21185
Referencia	FRENTE ESCUELA DW BWLLEZA HOLLIWOOD
Distritos Federales	DISTRITO VII
Distritos Locales	

Observaciones

Tamaño Ancho: 2 metros, alto: 1 metros



Tipo Anuncio MANTAS





## Sistema Integral de Monitoreo de Espectaculares

## Reporte de recorrido

Usuario rosa.garcia

Id Encuesta: 44099 - Ticket:6914 - Estatus:Autorizado

<b>Período Electoral</b>	CAMPAÑA
<b>Ámbito</b>	Federal
<b>Partido Político</b>	ENCUENTRO SOCIAL
<b>Otro Partido</b>	
<b>Nombre Candidato</b>	FERREIRO
<b>Descripción del Cargo</b>	DIPUTADO FEDERAL
<b>Otro Cargo</b>	
<b>Lema / Versión</b>	HAGAMOSLO NOSOTROS

<b>Entidad</b>	BAJA CALIFORNIA
<b>Municipio</b>	MEXICALI
<b>Colonia</b>	DIVISIÓN DEL NORTE
<b>Calle</b>	CALLE 11
<b>Número</b>	S/N
<b>Entre calle</b>	CUAUHTEMOC
<b>Y Calle</b>	COLOMBUS
<b>C.P.</b>	21309
<b>Referencia</b>	FRENTE ESCUELA SECUNDARIA NO. 15
<b>Distritos Federales</b>	DISTRITO VII
<b>Distritos Locales</b>	

## Observaciones

**Tamaño** Ancho: 2 metros, alto: 1 metros

**Tipo Anuncio** MANTAS


Usuario rosa.garcia

Id Encuesta: 44163 - Ticket:6928 - Estatus:Autorizado

<b>Período Electoral</b>	CAMPAÑA
<b>Ámbito</b>	Federal
<b>Partido Político</b>	ENCUENTRO SOCIAL
<b>Otro Partido</b>	
<b>Nombre Candidato</b>	FERREIRO
<b>Descripción del Cargo</b>	DIPUTADO FEDERAL
<b>Otro Cargo</b>	
<b>Lema / Versión</b>	HAGAMOSLO NOSOTROS

<b>Entidad</b>	BAJA CALIFORNIA
<b>Municipio</b>	MEXICALI
<b>Colonia</b>	DIVISIÓN DEL NORTE
<b>Calle</b>	CALLE 11
<b>Número</b>	S/N
<b>Entre calle</b>	CD. JIMENEZ
<b>Y Calle</b>	CUAUHTEMOC
<b>C.P.</b>	21309
<b>Referencia</b>	DOM. PARTICULAR
<b>Distritos Federales</b>	DISTRITO VII
<b>Distritos Locales</b>	

**Observaciones**

**Tamaño** Ancho: 2 metros, alto: 1 metros



**Tipo Anuncio** MANTAS



Sistema Integral de Monitoreo de Espectaculares

Reporte de recorrido

Usuario rosa.garcia

Id Encuesta: 44164 - Ticket:6928 - Estatus: Autorizado

Período Electoral	CAMPAÑA
Ámbito	Federal
Partido Político	ENCUENTRO SOCIAL
Otro Partido	
Nombre Candidato	FERREIRO
Descripción del Cargo	DIPUTADO FEDERAL
Otro Cargo	
Lema / Versión	HAGAMOSLO NOSOTROS

Entidad	BAJA CALIFORNIA
Municipio	MEXICALI
Colonia	FRACC. EL PAPAGO
Calle	ENCINAS
Número	S/N
Entre calle	YUMAS
Y Calle	ENCINAS ESTE
C.P.	21185
Referencia	AUTOELECTRICO
Distritos Federales	DISTRITO VII
Distritos Locales	

Observaciones

Tamaño Ancho: 2 metros, alto: 1 metros



Tipo Anuncio MANTAS



Sistema Integral de Monitoreo de Espectaculares

Reporte de recorrido

Usuario joseluis.herrera

Id Encuesta: 60707 - Ticket:17971 - Estatus: Autorizado

<b>Período Electoral</b>	CAMPAÑA
<b>Ámbito</b>	Federal
<b>Partido Político</b>	ENCUENTRO SOCIAL
<b>Otro Partido</b>	
<b>Nombre Candidato</b>	JOSE JUAN CONTRERAS
<b>Descripción del Cargo</b>	DIPUTADO FEDERAL
<b>Otro Cargo</b>	
<b>Lema / Versión</b>	DONARE MI SUELDO NO AL FUERO

<b>Entidad</b>	BAJA CALIFORNIA
<b>Municipio</b>	MEXICALI
<b>Colonia</b>	ALIANZA PARA LA PRODUCCIÓN
<b>Calle</b>	ABELARDO L RODRÍGUEZ
<b>Número</b>	S/N
<b>Entre calle</b>	GALAXIA
<b>Y Calle</b>	CORREGIDORA SUR
<b>C.P.</b>	21229
<b>Referencia</b>	ENTRADA A GARITA INTERNACIONAL
<b>Distritos Federales</b>	DISTRITO II
<b>Distritos Locales</b>	

**Observaciones**

**Tamaño** Ancho: 8 metros, alto: 2 metros

**Tipo Anuncio** PANORÁMICOS



Sistema Integral de Monitoreo de Espectaculares

Reporte de recorrido

Usuario joseluis.herrera

Id Encuesta: 60709 - Ticket:17971 - Estatus:Autorizado

<b>Período Electoral</b>	CAMPAÑA
<b>Ámbito</b>	Federal
<b>Partido Político</b>	ENCUENTRO SOCIAL
<b>Otro Partido</b>	
<b>Nombre Candidato</b>	JOSÉ JUAN CONTRERAS
<b>Descripción del Cargo</b>	DIPUTADO FEDERAL
<b>Otro Cargo</b>	
<b>Lema / Versión</b>	MEXICALI LUCHEMOS JUNTOS

<b>Entidad</b>	BAJA CALIFORNIA
<b>Municipio</b>	MEXICALI
<b>Colonia</b>	RIVERA
<b>Calle</b>	VENUSTIANO CARRANZA
<b>Número</b>	S/N
<b>Entre calle</b>	INDEPENDENCIA
<b>Y Calle</b>	EUCALIPTO
<b>C.P.</b>	21600
<b>Referencia</b>	CRUCERO INDEPENDENCIA Y CARRANZA
<b>Distritos Federales</b>	DISTRITO II
<b>Distritos Locales</b>	

**Observaciones**

**Tamaño** Ancho: 4 metros, alto: 2 metros

**Tipo Anuncio** MUEBLES URBANOS DE PUBLICIDAD



Sistema Integral de Monitoreo de Espectaculares

Reporte de recorrido

Usuario joseluis.herrera

Id Encuesta: 60729 - Ticket:17976 - Estatus: Autorizado


<b>Período Electoral</b>	CAMPAÑA
<b>Ámbito</b>	Federal
<b>Partido Político</b>	ENCUENTRO SOCIAL
<b>Otro Partido</b>	
<b>Nombre Candidato</b>	JOSÉ JUAN CONTRERAS
<b>Descripción del Cargo</b>	DIPUTADO FEDERAL
<b>Otro Cargo</b>	
<b>Lema / Versión</b>	DONARE MI SUELDO NO AL FUERO

<b>Entidad</b>	BAJA CALIFORNIA
<b>Municipio</b>	MEXICALI
<b>Colonia</b>	POPULAR 6 DE ENERO
<b>Calle</b>	LAZARO CARDENAS
<b>Número</b>	S/N
<b>Entre calle</b>	RIO NUEVO
<b>Y Calle</b>	MADRE SELVAS
<b>C.P.</b>	21330
<b>Referencia</b>	CRUCERO DE LAZARO CARDENAS Y RIO NUEVO
<b>Distritos Federales</b>	DISTRITO II
<b>Distritos Locales</b>	

**Observaciones**

**Tamaño** Ancho: 10 metros, alto: 2.5 metros

**Tipo Anuncio** PANORÁMICOS



Sistema Integral de Monitoreo de Espectaculares

Reporte de recorrido

Usuario joseluis.herrera

Id Encuesta: 60758 - Ticket:17982 - Estatus:Autorizado

<b>Período Electoral</b>	CAMPAÑA
<b>Ámbito</b>	Federal
<b>Partido Político</b>	ENCUENTRO SOCIAL
<b>Otro Partido</b>	
<b>Nombre Candidato</b>	JOSÉ JUAN CONTRERAS
<b>Descripción del Cargo</b>	DIPUTADO FEDERAL
<b>Otro Cargo</b>	
<b>Lema / Versión</b>	MEXICALI LUCHEMOS JUNTOS

<b>Entidad</b>	BAJA CALIFORNIA
<b>Municipio</b>	MEXICALI
<b>Colonia</b>	EL VIDRIO
<b>Calle</b>	RIO NUEVO
<b>Número</b>	136
<b>Entre calle</b>	OPALO
<b>Y Calle</b>	ÁGATA
<b>C.P.</b>	21080
<b>Referencia</b>	FRENTE HASTA CENTENARIO
<b>Distritos Federales</b>	DISTRITO II
<b>Distritos Locales</b>	

**Observaciones**

**Tamaño** Ancho: 4 metros, alto: 2 metros

**Tipo Anuncio** MANTAS



Sistema Integral de Monitoreo de Espectaculares

Reporte de recorrido

Usuario joseluis.herrera

Id Encuesta: 60760 - Ticket:17982 - Estatus:Autorizado

<b>Período Electoral</b>	CAMPAÑA
<b>Ámbito</b>	Federal
<b>Partido Político</b>	ENCUENTRO SOCIAL
<b>Otro Partido</b>	
<b>Nombre Candidato</b>	GENERICO
<b>Descripción del Cargo</b>	INSTITUCIONAL FEDERAL
<b>Otro Cargo</b>	
<b>Lema / Versión</b>	SOMO EL PARTIDO DE LA FAMILIA

<b>Entidad</b>	BAJA CALIFORNIA
<b>Municipio</b>	MEXICALI
<b>Colonia</b>	ESPERANZA
<b>Calle</b>	RIO NUEVO
<b>Número</b>	S/N
<b>Entre calle</b>	INDEPENDENCIA
<b>Y Calle</b>	CALLEJON SONORA
<b>C.P.</b>	21050
<b>Referencia</b>	FRENTE A FEX
<b>Distritos Federales</b>	DISTRITO II
<b>Distritos Locales</b>	

**Observaciones**

**Tamaño** Ancho: 6 metros, alto: 2 metros

**Tipo Anuncio** MUROS





Sistema Integral de Monitoreo de Espectaculares

Reporte de recorrido

Usuario joseluis.herrera

Id Encuesta: 60761 - Ticket:17982 - Estatus: Autorizado

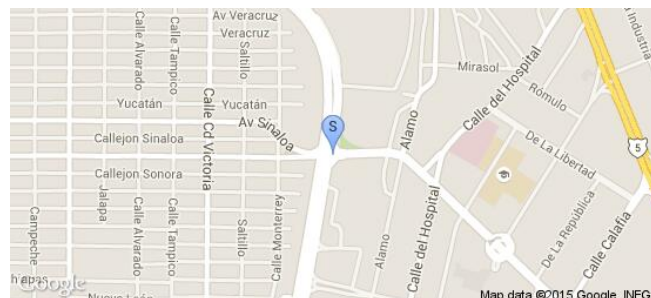
<b>Período Electoral</b>	CAMPAÑA
<b>Ámbito</b>	Federal
<b>Partido Político</b>	ENCUENTRO SOCIAL
<b>Otro Partido</b>	
<b>Nombre Candidato</b>	JOSÉ JUAN CONTRERAS
<b>Descripción del Cargo</b>	DIPUTADO FEDERAL
<b>Otro Cargo</b>	
<b>Lema / Versión</b>	MEXICALI LUCHEMOS JUNTOS

<b>Entidad</b>	BAJA CALIFORNIA
<b>Municipio</b>	MEXICALI
<b>Colonia</b>	NUEVA ESPERANZA
<b>Calle</b>	INDEPENDENCIA
<b>Número</b>	S/N
<b>Entre calle</b>	RIO NUEVO
<b>Y Calle</b>	MONTERREY
<b>C.P.</b>	21140
<b>Referencia</b>	FRENTE A FEX
<b>Distritos Federales</b>	DISTRITO II
<b>Distritos Locales</b>	

**Observaciones**

**Tamaño** Ancho: 6 metros, alto: 2 metros

**Tipo Anuncio** VALLAS



Sistema Integral de Monitoreo de Espectaculares

Reporte de recorrido

Usuario joseluis.herrera

Id Encuesta: 60763 - Ticket:17982 - Estatus:Autorizado


<b>Período Electoral</b>	CAMPAÑA
<b>Ámbito</b>	Federal
<b>Partido Político</b>	ENCUENTRO SOCIAL
<b>Otro Partido</b>	
<b>Nombre Candidato</b>	JOSÉ JUAN CONTRERAS
<b>Descripción del Cargo</b>	DIPUTADO FEDERAL
<b>Otro Cargo</b>	
<b>Lema / Versión</b>	DONARE MI SUELDO PARA EL MEJORAMIENTO DE LAS ESCUELAS PUBLICAS NO AL FUERO

<b>Entidad</b>	BAJA CALIFORNIA
<b>Municipio</b>	MEXICALI
<b>Colonia</b>	PUEBLO NUEVO
<b>Calle</b>	TUXTLA GUTIERREZ
<b>Número</b>	S/N
<b>Entre calle</b>	VERACRUZ
<b>Y Calle</b>	CALLEJÓN VERACRUZ
<b>C.P.</b>	21120
<b>Referencia</b>	MARISCOS LOS PEPES
<b>Distritos Federales</b>	DISTRITO II
<b>Distritos Locales</b>	

**Observaciones**

**Tamaño** Ancho: 12 metros, alto: 2 metros

**Tipo Anuncio** MUROS



Sistema Integral de Monitoreo de Espectaculares

Reporte de recorrido

Usuario joseluis.herrera

Id Encuesta: 60778 - Ticket:17984 - Estatus:Autorizado

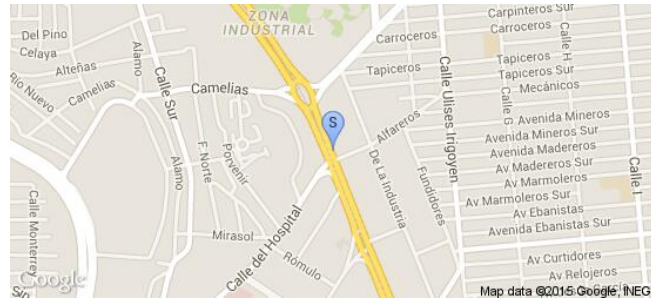
<b>Período Electoral</b>	CAMPAÑA
<b>Ámbito</b>	Federal
<b>Partido Político</b>	ENCUENTRO SOCIAL
<b>Otro Partido</b>	
<b>Nombre Candidato</b>	JOSÉ JUAN CONTRERAS
<b>Descripción del Cargo</b>	DIPUTADO FEDERAL
<b>Otro Cargo</b>	
<b>Lema / Versión</b>	SEMBREMOS IGUALDAD, COSECHEMOS JUSTICIA

<b>Entidad</b>	BAJA CALIFORNIA
<b>Municipio</b>	MEXICALI
<b>Colonia</b>	INDUSTRIAL
<b>Calle</b>	LÓPEZ MATEO
<b>Número</b>	S/N
<b>Entre calle</b>	ALFAREROS
<b>Y Calle</b>	TORNEROS
<b>C.P.</b>	21010
<b>Referencia</b>	SMARTYFINAL
<b>Distritos Federales</b>	DISTRITO II
<b>Distritos Locales</b>	

**Observaciones**

**Tamaño** Ancho: 10 metros, alto: 5 metros

**Tipo Anuncio** PANORÁMICOS



Sistema Integral de Monitoreo de Espectaculares

Reporte de recorrido

Usuario joseluis.herrera

Id Encuesta: 60785 - Ticket:17984 - Estatus: Autorizado

Período Electoral	CAMPAÑA
Ámbito	Federal
Partido Político	ENCUENTRO SOCIAL
Otro Partido	
Nombre Candidato	JOSÉ JUAN CONTRERAS
Descripción del Cargo	DIPUTADO FEDERAL
Otro Cargo	
Lema / Versión	VOTA 7 JUNIO

Entidad	BAJA CALIFORNIA
Municipio	MEXICALI
Colonia	AVIACIÓN
Calle	JUSTO TIERRA
Número	S/N
Entre calle	CUAUHTEMOC
Y Calle	PASEO DE LOS LAURELES
C.P.	21230
Referencia	CRUCERO JUSTO CIERRA Y CUAUHEMOC
Distritos Federales	DISTRITO II
Distritos Locales	

Observaciones

Tamaño Ancho: 10 metros, alto: 5 metros

Tipo Anuncio PANORÁMICOS



**Sistema Integral de Monitoreo de Espectaculares**
**Reporte de recorrido**

Usuario joseluis.herrera

Id Encuesta: 60787 - Ticket:17985 - Estatus:Autorizado

<b>Período Electoral</b>	CAMPAÑA
<b>Ámbito</b>	Federal
<b>Partido Político</b>	ENCUENTRO SOCIAL
<b>Otro Partido</b>	
<b>Nombre Candidato</b>	JOSÉ JUAN CONTRERAS
<b>Descripción del Cargo</b>	DIPUTADO FEDERAL
<b>Otro Cargo</b>	
<b>Lema / Versión</b>	MEXICALI LUCHEMOS JUNTOS

<b>Entidad</b>	BAJA CALIFORNIA
<b>Municipio</b>	MEXICALI
<b>Colonia</b>	AVIACIÓN
<b>Calle</b>	CALZADA CUAUHTEMOC AVIACIÓN
<b>Número</b>	S/N
<b>Entre calle</b>	BUENOS AIRES
<b>Y Calle</b>	RIO COLORADO
<b>C.P.</b>	21230
<b>Referencia</b>	KOTORI
<b>Distritos Federales</b>	DISTRITO II
<b>Distritos Locales</b>	

**Observaciones**
**Tamaño** Ancho: 5 metros, alto: 1.5 metros

**Tipo Anuncio** MANTAS


**Sistema Integral de Monitoreo de Espectaculares**

**Reporte de recorrido**

Usuario joseluis.herrera

Id Encuesta: 60790 - Ticket:17985 - Estatus:Autorizado

<b>Período Electoral</b>	CAMPAÑA
<b>Ámbito</b>	Federal
<b>Partido Político</b>	ENCUENTRO SOCIAL
<b>Otro Partido</b>	
<b>Nombre Candidato</b>	JOSÉ JUAN CONTRERAS
<b>Descripción del Cargo</b>	DIPUTADO FEDERAL
<b>Otro Cargo</b>	
<b>Lema / Versión</b>	MEXICALI LUCHEMOS JUNTOS DONARE MI SUELDO NO AL FUERO

<b>Entidad</b>	BAJA CALIFORNIA
<b>Municipio</b>	MEXICALI
<b>Colonia</b>	FRACC SONORA
<b>Calle</b>	CALZADA CUAUHEMOC AVIACIÓN
<b>Número</b>	S/N
<b>Entre calle</b>	RIO ELOTA
<b>Y Calle</b>	RIO SAN LORENZO
<b>C.P.</b>	21210
<b>Referencia</b>	FRENTE CBTIS 21
<b>Distritos Federales</b>	DISTRITO II
<b>Distritos Locales</b>	

**Observaciones**

**Tamaño** Ancho: 4 metros, alto: 1.5 metros

**Tipo Anuncio** MARQUESINAS



Sistema Integral de Monitoreo de Espectaculares

Reporte de recorrido

Usuario mariana.romero

Id Encuesta: 9239 - Ticket:1818 - Estatus: Autorizado

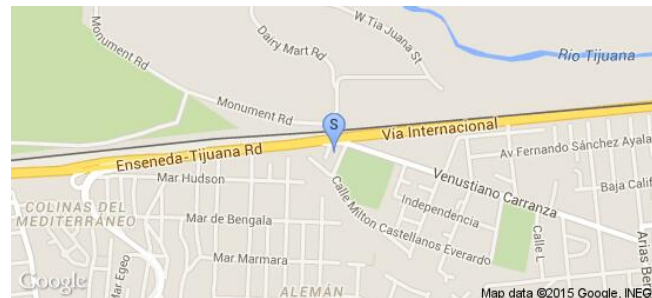
Período Electoral	CAMPAÑA
Ámbito	Federal
Partido Político	ENCUENTRO SOCIAL
Otro Partido	
Nombre Candidato	.
Descripción del Cargo	INSTITUCIONAL FEDERAL
Otro Cargo	
Lema / Versión	.

Entidad	BAJA CALIFORNIA
Municipio	TIJUANA
Colonia	CASTILLO
Calle	AV. INTERNACIONAL
Número	S/N
Entre calle	V. CARRANZA
Y Calle	CALLEJÓN V. CARRANZA
C.P.	22100
Referencia	FRENTE BORDO FRONTERIZO
Distritos Federales	DISTRITO VI
Distritos Locales	

Observaciones

Tamaño Ancho: 5 metros, alto: 3 metros

Tipo Anuncio MUROS



Sistema Integral de Monitoreo de Espectaculares

Reporte de recorrido

Usuario mariana.romero

Id Encuesta: 9240 - Ticket:1818 - Estatus: Autorizado

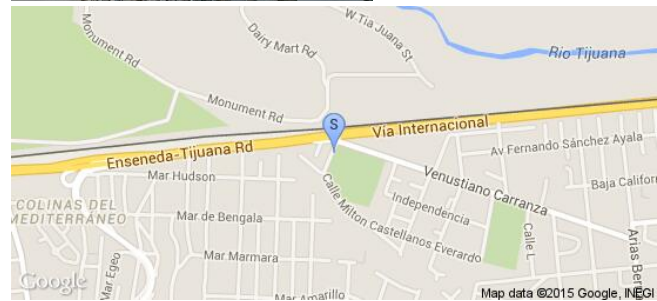
Período Electoral	CAMPAÑA
Ámbito	Federal
Partido Político	ENCUENTRO SOCIAL
Otro Partido	.
Nombre Candidato	.
Descripción del Cargo	INSTITUCIONAL FEDERAL
Otro Cargo	.
Lema / Versión	.

Entidad	BAJA CALIFORNIA
Municipio	TIJUANA
Colonia	CASTILLO
Calle	AVE INTERNACIONAL
Número	SN
Entre calle	VENUSTIANO CARRANZA
Y Calle	CALLEJON VENUSTIANO CARRANZA
C.P.	22100
Referencia	A UN COSTADO PANTEON
Distritos Federales	DISTRITO VI
Distritos Locales	

Observaciones

Tamaño Ancho: 3 metros, alto: 10 metros

Tipo Anuncio MUROS





Sistema Integral de Monitoreo de Espectaculares

Reporte de recorrido

Usuario mariana.romero

Id Encuesta: 9442 - Ticket:1856 - Estatus: Autorizado

Período Electoral	CAMPAÑA
Ámbito	Federal
Partido Político	ENCUENTRO SOCIAL
Otro Partido	.
Nombre Candidato	.
Descripción del Cargo	INSTITUCIONAL FEDERAL
Otro Cargo	.
Lema / Versión	.

Entidad	BAJA CALIFORNIA
Municipio	TIJUANA
Colonia	JUÁREZ
Calle	BLVD. FUNDADORES
Número	S/N
Entre calle	PORFIRIO DÍAZ
Y Calle	RAMÓN CORONADO
C.P.	22150
Referencia	A UN COSTADO DE DISTRIBUIDORA RUBI
Distritos Federales	DISTRITO VI
Distritos Locales	

Observaciones DE PRECAMPAÑA NO LO HAN RETIRADO

Tamaño Ancho: 15 metros, alto: 3 metros

Tipo Anuncio MUROS



Sistema Integral de Monitoreo de Espectaculares

Reporte de recorrido

Usuario mariana.romero

Id Encuesta: 9447 - Ticket:1856 - Estatus: Autorizado

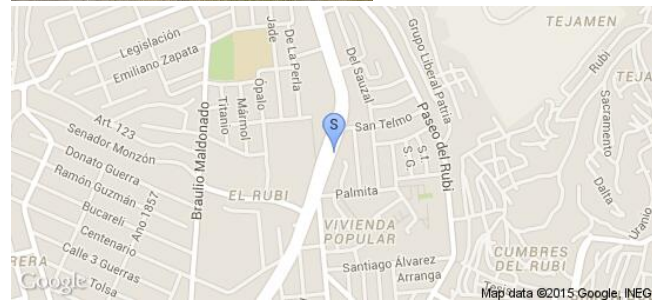
Período Electoral	CAMPAÑA
Ámbito	Federal
Partido Político	ENCUENTRO SOCIAL
Otro Partido	
Nombre Candidato	.
Descripción del Cargo	INSTITUCIONAL FEDERAL
Otro Cargo	
Lema / Versión	AFILIATE

Entidad	BAJA CALIFORNIA
Municipio	TIJUANA
Colonia	RUBI
Calle	BLVD FUNDADORES
Número	SN
Entre calle	CALLE OPALO
Y Calle	SENADOR MONSON
C.P.	22625
Referencia	FRENTE LICORES RUBI
Distritos Federales	DISTRITO VII
Distritos Locales	

Observaciones PROPAGANDA NO RETIRADA PRECAMPAÑA

Tamaño Ancho: 30 metros, alto: 3 metros

Tipo Anuncio MUROS



Sistema Integral de Monitoreo de Espectaculares

Reporte de recorrido

Usuario mariana.romero

Id Encuesta: 9448 - Ticket:1856 - Estatus: Autorizado

Período Electoral	CAMPAÑA
Ámbito	Federal
Partido Político	ENCUENTRO SOCIAL
Otro Partido	
Nombre Candidato	.
Descripción del Cargo	INSTITUCIONAL FEDERAL
Otro Cargo	
Lema / Versión	AFILIATE

Entidad	BAJA CALIFORNIA
Municipio	TIJUANA
Colonia	RUBI
Calle	BLVD FUNDADORES
Número	SN
Entre calle	OPALO
Y Calle	SENADOR MONSON
C.P.	22625
Referencia	FRENTE RESTAURANT CHAO YUAN
Distritos Federales	DISTRITO VI
Distritos Locales	

Observaciones PROPAGANDA NO RETIRADA PRECAMPAÑA

Tamaño Ancho: 30 metros, alto: 3 metros

Tipo Anuncio MUROS



Sistema Integral de Monitoreo de Espectaculares

Reporte de recorrido

Usuario mariana.romero

Id Encuesta: 9673 - Ticket:1894 - Estatus: Autorizado

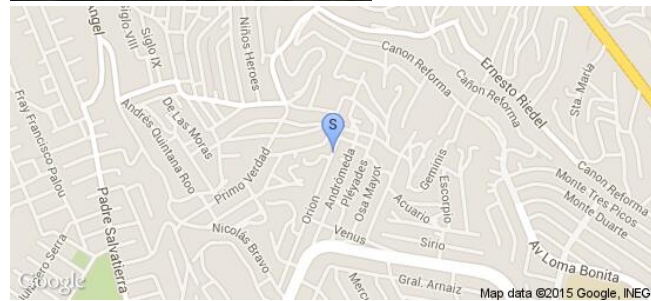
<b>Período Electoral</b>	CAMPAÑA
<b>Ámbito</b>	Federal
<b>Partido Político</b>	ENCUENTRO SOCIAL
<b>Otro Partido</b>	
<b>Nombre Candidato</b>	GENÉRICO PRECAMPAÑA
<b>Descripción del Cargo</b>	INSTITUCIONAL FEDERAL
<b>Otro Cargo</b>	
<b>Lema / Versión</b>	AFLIATE

<b>Entidad</b>	BAJA CALIFORNIA
<b>Municipio</b>	TIJUANA
<b>Colonia</b>	PEDREGAL
<b>Calle</b>	LIBRAMIENTO SALVADOR ROSAS
<b>Número</b>	S/N
<b>Entre calle</b>	OLIVO
<b>Y Calle</b>	RAMPA JOSÉ MARÍA MORELOS
<b>C.P.</b>	22164
<b>Referencia</b>	ARRIBA DW YONKE VÍCTOR
<b>Distritos Federales</b>	DISTRITO VI
<b>Distritos Locales</b>	

**Observaciones** PROPAGANDA NO RETIRADA PRECAMPAÑA

**Tamaño** Ancho: 30 metros, alto: 2 metros

**Tipo Anuncio** MUROS



Sistema Integral de Monitoreo de Espectaculares

Reporte de recorrido

Usuario mariana.romero

Id Encuesta: 9674 - Ticket:1894 - Estatus: Autorizado

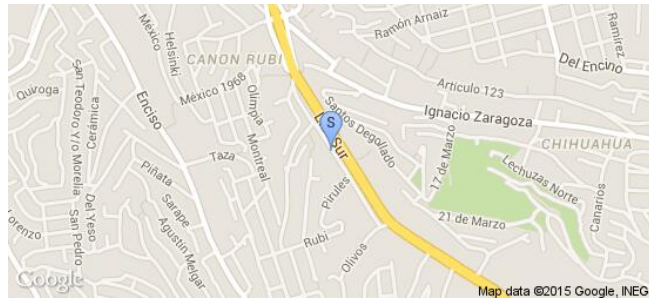

Período Electoral	CAMPAÑA
Ámbito	Federal
Partido Político	ENCUENTRO SOCIAL
Otro Partido	
Nombre Candidato	.
Descripción del Cargo	INSTITUCIONAL FEDERAL
Otro Cargo	
Lema / Versión	AFILIATE

Entidad	BAJA CALIFORNIA
Municipio	TIJUANA
Colonia	PEDREGAL
Calle	LIBRAMIENTO SALVADOR ROSAS
Número	S/N
Entre calle	RAMPA JOSÉ MA. MORELOS
Y Calle	OLIVO
C.P.	22164
Referencia	A UNA CUADRA DE YONKE VÍCTOR
Distritos Federales	DISTRITO VI
Distritos Locales	

Observaciones

Tamaño Ancho: 10 metros, alto: 2 metros

Tipo Anuncio MUROS



**Sistema Integral de Monitoreo de Espectaculares**
**Reporte de recorrido**

Usuario mariana.romero

Id Encuesta: 9677 - Ticket:1894 - Estatus: Autorizado

<b>Período Electoral</b>	CAMPAÑA
<b>Ámbito</b>	Federal
<b>Partido Político</b>	ENCUENTRO SOCIAL
<b>Otro Partido</b>	
<b>Nombre Candidato</b>	.
<b>Descripción del Cargo</b>	INSTITUCIONAL FEDERAL
<b>Otro Cargo</b>	
<b>Lema / Versión</b>	AFILIATE


<b>Entidad</b>	BAJA CALIFORNIA
<b>Municipio</b>	TIJUANA
<b>Colonia</b>	CIUDAD JARDIN
<b>Calle</b>	LIBRAMIENTO ROSAS MAGALLON
<b>Número</b>	SN
<b>Entre calle</b>	AVE NAYARIT
<b>Y Calle</b>	AVE NOGAL
<b>C.P.</b>	22610
<b>Referencia</b>	A UN COSTADO PUENTE PEATONAL
<b>Distritos Federales</b>	DISTRITO VI
<b>Distritos Locales</b>	

<b>Observaciones</b>	PROPAGANDA NO QUITADA PRECAMPAÑA
----------------------	----------------------------------

<b>Tamaño</b>	Ancho: 10 metros, alto: 3 metros
---------------	----------------------------------



<b>Tipo Anuncio</b>	MUROS
---------------------	-------



Sistema Integral de Monitoreo de Espectaculares

Reporte de recorrido

Usuario mariana.romero

Id Encuesta: 9759 - Ticket:1919 - Estatus: Autorizado


<b>Período Electoral</b>	CAMPAÑA
<b>Ámbito</b>	Federal
<b>Partido Político</b>	ENCUENTRO SOCIAL
<b>Otro Partido</b>	
<b>Nombre Candidato</b>	.
<b>Descripción del Cargo</b>	INSTITUCIONAL FEDERAL
<b>Otro Cargo</b>	
<b>Lema / Versión</b>	AFILIATE

<b>Entidad</b>	BAJA CALIFORNIA
<b>Municipio</b>	TIJUANA
<b>Colonia</b>	ZONA CENTRO
<b>Calle</b>	SEGUNDQ
<b>Número</b>	SN
<b>Entre calle</b>	H
<b>Y Calle</b>	I
<b>C.P.</b>	22000
<b>Referencia</b>	CONTRAEZQUINA CALIMAX
<b>Distritos Federales</b>	DISTRITO VI
<b>Distritos Locales</b>	

**Observaciones** PROPAGANDA NO RETIRADA PRECAMPAÑA

**Tamaño** Ancho: 20 metros, alto: 3 metros

**Tipo Anuncio** MUROS



Sistema Integral de Monitoreo de Espectaculares

Reporte de recorrido

Usuario mariana.romero

Id Encuesta: 9760 - Ticket:1919 - Estatus: Autorizado

<b>Período Electoral</b>	CAMPAÑA
<b>Ámbito</b>	Federal
<b>Partido Político</b>	ENCUENTRO SOCIAL
<b>Otro Partido</b>	
<b>Nombre Candidato</b>	.
<b>Descripción del Cargo</b>	INSTITUCIONAL FEDERAL
<b>Otro Cargo</b>	
<b>Lema / Versión</b>	AFILIATE

<b>Entidad</b>	BAJA CALIFORNIA
<b>Municipio</b>	TIJUANA
<b>Colonia</b>	ZONA CENTRO
<b>Calle</b>	H
<b>Número</b>	7093
<b>Entre calle</b>	2
<b>Y Calle</b>	3
<b>C.P.</b>	22000
<b>Referencia</b>	CONTRAEZQUINA CALIMAX
<b>Distritos Federales</b>	DISTRITO VI
<b>Distritos Locales</b>	

**Observaciones** PROPAGANDA PRECAMPAÑA NO RETIRADA

**Tamaño** Ancho: 40 metros, alto: 2 metros

**Tipo Anuncio** MUROS





Sistema Integral de Monitoreo de Espectaculares

Reporte de recorrido

Usuario antonio.amador

Id Encuesta: 20461 - Ticket:3605 - Estatus: Autorizado

Período Electoral	CAMPAÑA
Ámbito	Federal
Partido Político	ENCUENTRO SOCIAL
Otro Partido	.
Nombre Candidato	.
Descripción del Cargo	INSTITUCIONAL FEDERAL
Otro Cargo	.
Lema / Versión	.

Entidad	BAJA CALIFORNIA SUR
Municipio	LA PAZ
Colonia	GUERRERO
Calle	20 DE NOVIEMBRE
Número	SN
Entre calle	IGANACIO ALLENDE
Y Calle	ANTONIO ROSALES
C.P.	23030
Referencia	SR
Distritos Federales	
Distritos Locales	DISTRITO II

Observaciones

Tamaño Ancho: 4 metros, alto: 2 metros

Tipo Anuncio MUROS



Sistema Integral de Monitoreo de Espectaculares

Reporte de recorrido

Usuario antonio.amador

Id Encuesta: 20650 - Ticket:3630 - Estatus: Autorizado

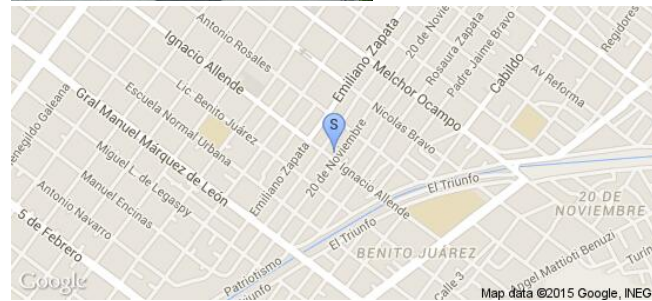
Período Electoral	CAMPAÑA
Ámbito	Federal
Partido Político	ENCUENTRO SOCIAL
Otro Partido	.
Nombre Candidato	.
Descripción del Cargo	INSTITUCIONAL FEDERAL
Otro Cargo	.
Lema / Versión	.

Entidad	BAJA CALIFORNIA SUR
Municipio	LA PAZ
Colonia	VICENTE GUERRERO
Calle	IGNACIO ALLENDE
Número	SN
Entre calle	20 DE NOVIEMBRE
Y Calle	JUAN DE UGARTE
C.P.	23040
Referencia	SR
Distritos Federales	
Distritos Locales	DISTRITO II

Observaciones

Tamaño Ancho: 4 metros, alto: 2 metros

Tipo Anuncio MUROS



Sistema Integral de Monitoreo de Espectaculares

Reporte de recorrido

Usuario ruth.rivera

Id Encuesta: 18166 - Ticket:3236 - Estatus:Autorizado

<b>Período Electoral</b>	CAMPAÑA
<b>Ámbito</b>	Federal
<b>Partido Político</b>	ENCUENTRO SOCIAL
<b>Otro Partido</b>	
<b>Nombre Candidato</b>	DR. FABIAN LÓPEZ ACERO
<b>Descripción del Cargo</b>	DIPUTADO FEDERAL
<b>Otro Cargo</b>	
<b>Lema / Versión</b>	SERVIRTE ES MI PASIÓN

<b>Entidad</b>	CHIAPAS
<b>Municipio</b>	VILLAFLORES
<b>Colonia</b>	BARRIO SAN CARLOS
<b>Calle</b>	4TA PTE
<b>Número</b>	NA
<b>Entre calle</b>	3RA SUR
<b>Y Calle</b>	2DA SUR
<b>C.P.</b>	30478
<b>Referencia</b>	MURO DE PLANTA ALTA REFACCIONARIA RUIZ
<b>Distritos Federales</b>	DISTRITO X
<b>Distritos Locales</b>	

**Observaciones**

**Tamaño** Ancho: 2 metros, alto: 1 metros



**Tipo Anuncio** MANTAS




**Sistema Integral de Monitoreo de Espectaculares**
**Reporte de recorrido**

Usuario alfredo.barraza

Id Encuesta: 18548 - Ticket:3293 - Estatus: Autorizado

<b>Período Electoral</b>	CAMPAÑA
<b>Ámbito</b>	Federal
<b>Partido Político</b>	ENCUENTRO SOCIAL
<b>Otro Partido</b>	
<b>Nombre Candidato</b>	DR. FABIAN LÓPEZ ACERO
<b>Descripción del Cargo</b>	DIPUTADO FEDERAL
<b>Otro Cargo</b>	
<b>Lema / Versión</b>	HAGAMOSLO NOSOTROS

<b>Entidad</b>	CHIAPAS
<b>Municipio</b>	VILLAFLORES
<b>Colonia</b>	BARRIO GUADALUPE
<b>Calle</b>	TERCERA SUR
<b>Número</b>	N/A
<b>Entre calle</b>	ONCE PONIENTE
<b>Y Calle</b>	DIEZ PONIENTE
<b>C.P.</b>	30479
<b>Referencia</b>	FRENTE A H. CUERPO DE BOMBEROS DE VILLAFLORES
<b>Distritos Federales</b>	DISTRITO X
<b>Distritos Locales</b>	

**Observaciones**
**Tamaño** Ancho: 4 metros, alto: 3 metros

**Tipo Anuncio** MUROS


Sistema Integral de Monitoreo de Espectaculares

Reporte de recorrido

Usuario alfredo.barraza

Id Encuesta: 18550 - Ticket:3293 - Estatus: Autorizado

Período Electoral	CAMPAÑA
Ámbito	Federal
Partido Político	ENCUENTRO SOCIAL
Otro Partido	
Nombre Candidato	DR. FABIAN LÓPEZ ACERO
Descripción del Cargo	DIPUTADO FEDERAL
Otro Cargo	
Lema / Versión	SERVIRTE ES MI PASIÓN

Entidad	CHIAPAS
Municipio	VILLAFLORES
Colonia	BARRIO 20 DE NOVIEMBRE
Calle	TERCERA SUR
Número	131
Entre calle	SEXTA PONIENTE
Y Calle	SÉPTIMA PONIENTE
C.P.	30478
Referencia	A UN COSTADO DE CEINDI
Distritos Federales	DISTRITO X
Distritos Locales	

Observaciones

Tamaño Ancho: 2 metros, alto: 1 metros

Tipo Anuncio MANTAS



Sistema Integral de Monitoreo de Espectaculares

Reporte de recorrido

Usuario carmen.flores

Id Encuesta: 38834 - Ticket:6102 - Estatus: Autorizado

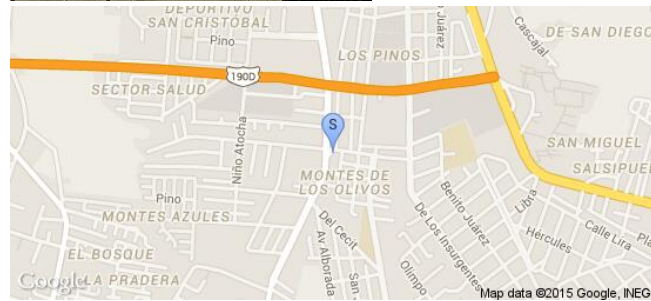
Período Electoral	CAMPAÑA
Ámbito	Federal
Partido Político	ENCUENTRO SOCIAL
Otro Partido	
Nombre Candidato	ANA HERNÁNDEZ
Descripción del Cargo	DIPUTADO FEDERAL
Otro Cargo	
Lema / Versión	MEXICO NECESITA HONESTIDAD

Entidad	CHIAPAS
Municipio	SAN CRISTÓBAL DE LAS CASAS
Colonia	EL RELICARIO
Calle	IGNACIO ALLENDE
Número	S/N
Entre calle	CALLEJON GUADALUPANO
Y Calle	PROLONGACION IGNACIO ALLENDE
C.P.	29286
Referencia	ALADO DE FARMASALUD
Distritos Federales	DISTRITO V
Distritos Locales	

Observaciones

Tamaño Ancho: 6 metros, alto: 4 metros

Tipo Anuncio MANTAS



Sistema Integral de Monitoreo de Espectaculares

Reporte de recorrido

Usuario cesar.molina

Id Encuesta: 40321 - Ticket:6337 - Estatus:Autorizado

<b>Período Electoral</b>	CAMPAÑA
<b>Ámbito</b>	Federal
<b>Partido Político</b>	ENCUENTRO SOCIAL
<b>Otro Partido</b>	
<b>Nombre Candidato</b>	CARLOS AVENDAÑO
<b>Descripción del Cargo</b>	DIPUTADO FEDERAL
<b>Otro Cargo</b>	
<b>Lema / Versión</b>	ES EL TURNO DE LA HONESTIDAD, ES NUESTRO TURNO

<b>Entidad</b>	CHIAPAS
<b>Municipio</b>	TUXTLA GUTIÉRREZ
<b>Colonia</b>	CALVARIUM
<b>Calle</b>	LIBRAMIENTO SUR PONIENTE
<b>Número</b>	N/A
<b>Entre calle</b>	17 SUR PONIENTE
<b>Y Calle</b>	18 SUR PONIENTE
<b>C.P.</b>	29030
<b>Referencia</b>	ENFRENTE RESTAURANTE LOS MANGOS
<b>Distritos Federales</b>	DISTRITO IX
<b>Distritos Locales</b>	

**Observaciones**

**Tamaño** Ancho: 8 metros, alto: 4 metros

**Tipo Anuncio** PANORÁMICOS



Sistema Integral de Monitoreo de Espectaculares

Reporte de recorrido

Usuario cesar.molina


Id Encuesta: 41430 - Ticket:6549 - Estatus: Autorizado

<b>Período Electoral</b>	CAMPAÑA
<b>Ámbito</b>	Federal
<b>Partido Político</b>	ENCUENTRO SOCIAL
<b>Otro Partido</b>	
<b>Nombre Candidato</b>	DR. FABIAN LÓPEZ ACERO
<b>Descripción del Cargo</b>	DIPUTADO FEDERAL
<b>Otro Cargo</b>	
<b>Lema / Versión</b>	SERVIRTE ES MI PASIÓN

<b>Entidad</b>	CHIAPAS
<b>Municipio</b>	VILLAFLORES
<b>Colonia</b>	NUEVO MEXICO
<b>Calle</b>	CARRETERA CHANONA A OCOZOCUAUTLA
<b>Número</b>	N/A
<b>Entre calle</b>	CENTRAL SUR
<b>Y Calle</b>	SIN NOMBRE
<b>C.P.</b>	30490
<b>Referencia</b>	A UM COSTADO DE ABARROTÉS LA CENTRAL
<b>Distritos Federales</b>	DISTRITO X
<b>Distritos Locales</b>	

**Observaciones**

**Tamaño** Ancho: 2.5 metros, alto: 1 metros



**Tipo Anuncio** MANTAS





Sistema Integral de Monitoreo de Espectaculares

Reporte de recorrido

Usuario guillermo.garibay

Id Encuesta: 16599 - Ticket:2988 - Estatus: Autorizado

**Período Electoral** CAMPAÑA  
**Ámbito** Federal

**Partido Político** ENCUENTRO SOCIAL

**Otro Partido**

**Nombre Candidato** SILVIA CHÁVEZ

**Descripción del Cargo** DIPUTADO FEDERAL

**Otro Cargo**

**Lema / Versión** SERVIR Y NO SER SERVIDO

**Observaciones** MANTA

**Entidad** CHIHUAHUA  
**Municipio** CUAUHTÉMOC  
**Colonia** TIERRA Y LIBERTAD  
**Calle** FERNANDO BAEZA  
**Número** 5624  
**Entre calle** CORREDOR COMERCIAL  
**Y Calle** GAVIOTAS  
**C.P.** 31500  
**Referencia** FRENTE AUTOS HERNANDEZ  
**Distritos Federales** DISTRITO VII  
**Distritos Locales**

**Tamaño** Ancho: 4 metros, alto: 2.5 metros

**Tipo Anuncio** MANTAS



Sistema Integral de Monitoreo de Espectaculares

Reporte de recorrido

Usuario joseangel.munoz

Id Encuesta: 40913 - Ticket:6457 - Estatus: Autorizado



<b>Período Electoral</b>	CAMPAÑA
<b>Ámbito</b>	Federal
<b>Partido Político</b>	ENCUENTRO SOCIAL
<b>Otro Partido</b>	
<b>Nombre Candidato</b>	ISAAC LOMAS
<b>Descripción del Cargo</b>	DIPUTADO FEDERAL
<b>Otro Cargo</b>	
<b>Lema / Versión</b>	EL PARTIDO DE LA FAMILIA

<b>Entidad</b>	CHIHUAHUA
<b>Municipio</b>	DELICIAS
<b>Colonia</b>	CENTRO
<b>Calle</b>	AV 5A NTE
<b>Número</b>	421
<b>Entre calle</b>	AV 5A NORTE
<b>Y Calle</b>	3A NORTE
<b>C.P.</b>	33000
<b>Referencia</b>	ARRIBA DE NEGOCIO TACOS EL BORREGO
<b>Distritos Federales</b>	DISTRITO V
<b>Distritos Locales</b>	

**Observaciones** SON 3 ANUNCIOS JUNTOS

**Tamaño** Ancho: 6 metros, alto: 4 metros

**Tipo Anuncio** PANORÁMICOS



Sistema Integral de Monitoreo de Espectaculares

Reporte de recorrido

Usuario joseangel.munoz

Id Encuesta: 40914 - Ticket:6457 - Estatus: Autorizado

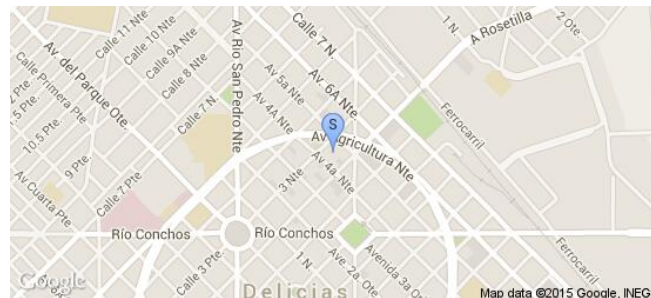

<b>Período Electoral</b>	CAMPAÑA
<b>Ámbito</b>	Federal
<b>Partido Político</b>	ENCUENTRO SOCIAL
<b>Otro Partido</b>	
<b>Nombre Candidato</b>	ISAAC LOMAS
<b>Descripción del Cargo</b>	DIPUTADO FEDERAL
<b>Otro Cargo</b>	
<b>Lema / Versión</b>	EL PARTIDO DE LA FAMILIA

<b>Entidad</b>	CHIHUAHUA
<b>Municipio</b>	DELICIAS
<b>Colonia</b>	CENTRO
<b>Calle</b>	AV 5A NORTE
<b>Número</b>	421
<b>Entre calle</b>	AV 5A NORTE
<b>Y Calle</b>	3A NORTE
<b>C.P.</b>	33000
<b>Referencia</b>	ARRIBA DE NEGOCIO TACOS EL BORREGO
<b>Distritos Federales</b>	DISTRITO V
<b>Distritos Locales</b>	

**Observaciones** EN ESQUINA Y SON 3 CARTELES JUNTOS

**Tamaño** Ancho: 3 metros, alto: 4 metros

**Tipo Anuncio** PANORÁMICOS



Sistema Integral de Monitoreo de Espectaculares

Reporte de recorrido

Usuario joseangel.munoz

Id Encuesta: 40915 - Ticket:6457 - Estatus: Autorizado

**Período Electoral** CAMPAÑA  
**Ámbito** Federal

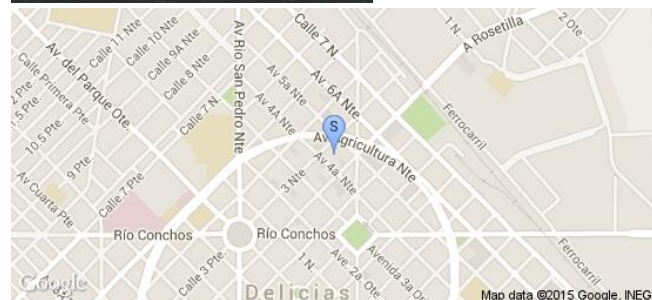


**Partido Político** ENCUENTRO SOCIAL  
**Otro Partido**  
**Nombre Candidato** ISAAC LOMAS  
**Descripción del Cargo** DIPUTADO FEDERAL  
**Otro Cargo**  
**Lema / Versión** MEXICO CREO EN TI

**Observaciones** NEGOCIO EN ESQUINA SON 3 CARTELES JUNTOS

**Tamaño** Ancho: 6 metros, alto: 4 metros

**Entidad** CHIHUAHUA  
**Municipio** DELICIAS  
**Colonia** CENTRO  
**Calle** 5A NORTE  
**Número** 421  
**Entre calle** AV 5A NORTE  
**Y Calle** 3A NORTE  
**C.P.** 33000  
**Referencia** ARRIBA DE NEGOCIO TACOS EL BORREGO  
**Distritos Federales** DISTRITO V  
**Distritos Locales**

**Tipo Anuncio** PANORÁMICOS



Sistema Integral de Monitoreo de Espectaculares

Reporte de recorrido

Usuario guillermo.garibay

Id Encuesta: 42342 - Ticket:6669 - Estatus: Autorizado

**Período Electoral** CAMPAÑA  
**Ámbito** Federal

**Partido Político** ENCUENTRO SOCIAL

**Otro Partido**

**Nombre Candidato** SILVIA CHAVEZ

**Descripción del Cargo** DIPUTADO FEDERAL

**Otro Cargo**

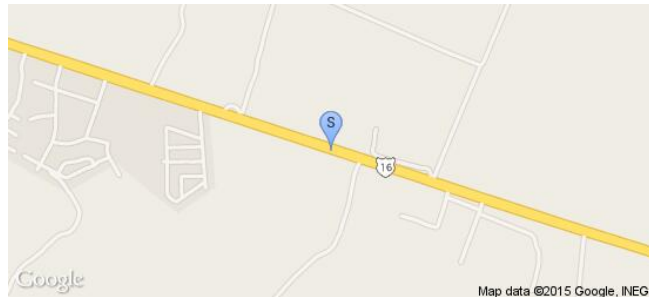
**Lema / Versión** SERVIR Y NO SER SERVIDO

**Observaciones** NINGUNA

**Entidad** CHIHUAHUA  
**Municipio** CUAUHTÉMOC  
**Colonia** FRACCIONAMIENTO LOS TRIGALES  
**Calle** HACIENDA DEL CARMEN  
**Número** SIN NUMERO  
**Entre calle** CALZADE 16 DE SEPTIEMBRE  
**Y Calle** HACIENDS DEL CARMEN  
**C.P.** 31500  
**Referencia** A UN COSTADO DEL OXXO  
**Distritos Federales** DISTRITO VII  
**Distritos Locales**

**Tamaño** Ancho: 5 metros, alto: 5 metros

**Tipo Anuncio** MANTAS



Sistema Integral de Monitoreo de Espectaculares

Reporte de recorrido

Usuario guillermo.garibay

Id Encuesta: 42346 - Ticket:6669 - Estatus: Autorizado

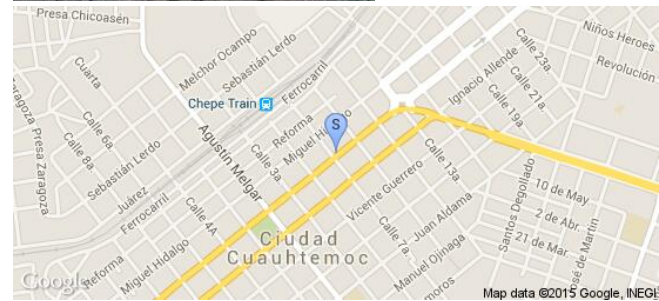
<b>Período Electoral</b>	CAMPAÑA
<b>Ámbito</b>	Federal
<b>Partido Político</b>	ENCUENTRO SOCIAL
<b>Otro Partido</b>	
<b>Nombre Candidato</b>	SILVIA CHAVEZ
<b>Descripción del Cargo</b>	DIPUTADO FEDERAL
<b>Otro Cargo</b>	
<b>Lema / Versión</b>	SERVIR Y NO SER SERVIDO

<b>Entidad</b>	CHIHUAHUA
<b>Municipio</b>	CUAUHTÉMOC
<b>Colonia</b>	CARRETERA CUAUHEMOC LA JUNTA
<b>Calle</b>	CARRETERA CUAUHEMOC LA JUNTA
<b>Número</b>	10850
<b>Entre calle</b>	SIN CALLE
<b>Y Calle</b>	SIN CALLE
<b>C.P.</b>	31500
<b>Referencia</b>	GRANJA SAN JOSE
<b>Distritos Federales</b>	DISTRITO VII
<b>Distritos Locales</b>	

**Observaciones** NINGUNA

**Tamaño** Ancho: 5 metros, alto: 5 metros

**Tipo Anuncio** MANTAS



Sistema Integral de Monitoreo de Espectaculares

Reporte de recorrido

Usuario guillermo.garibay

Id Encuesta: 42348 - Ticket:6669 - Estatus: Autorizado

Período Electoral	CAMPAÑA
Ámbito	Federal
Partido Político	ENCUENTRO SOCIAL
Otro Partido	
Nombre Candidato	SILVIA CHAVEZ
Descripción del Cargo	DIPUTADO FEDERAL
Otro Cargo	
Lema / Versión	SETVIR Y NO SER SERVIDO

Entidad	CHIHUAHUA
Municipio	CUAUHTÉMOC
Colonia	FRACCIONAMIENTO LOS PINOS
Calle	AV. AMERICAS
Número	535
Entre calle	REPUBLICA DE ARGENTINA
Y Calle	TEOFILO BORUNDA
C.P.	31510
Referencia	A UN COSTADO DE FARMACIA AMERICAS
Distritos Federales	DISTRITO VII
Distritos Locales	

Observaciones NINGUNO

Tamaño Ancho: 5 metros, alto: 5 metros

Tipo Anuncio VALLAS



**Sistema Integral de Monitoreo de Espectaculares**
**Reporte de recorrido**

Usuario armando.lozano

Id Encuesta: 16971 - Ticket:3046 - Estatus: Autorizado

<b>Período Electoral</b>	CAMPAÑA
<b>Ámbito</b>	Federal
<b>Partido Político</b>	ENCUENTRO SOCIAL
<b>Otro Partido</b>	
<b>Nombre Candidato</b>	MARTHA IVONNE PÉREZ
<b>Descripción del Cargo</b>	DIPUTADO FEDERAL
<b>Otro Cargo</b>	
<b>Lema / Versión</b>	HAGAMOSLO NOSOTROS POR TU FAMILIA

<b>Entidad</b>	COAHUILA DE ZARAGOZA
<b>Municipio</b>	NADADORES
<b>Colonia</b>	CARRETERA 30
<b>Calle</b>	CARRETERA 30
<b>Número</b>	SN
<b>Entre calle</b>	CARR. 30
<b>Y Calle</b>	CARR. 30
<b>C.P.</b>	27550
<b>Referencia</b>	ENTRADA A LOCALIDAD EL VAMPIRO
<b>Distritos Federales</b>	DISTRITO II
<b>Distritos Locales</b>	

**Observaciones**
**Tamaño** Ancho: 12 metros, alto: 5 metros

**Tipo Anuncio** PANORÁMICOS




Sistema Integral de Monitoreo de Espectaculares

Reporte de recorrido

Usuario ricardo.espinoza

Id Encuesta: 32877 - Ticket:5249 - Estatus: Autorizado

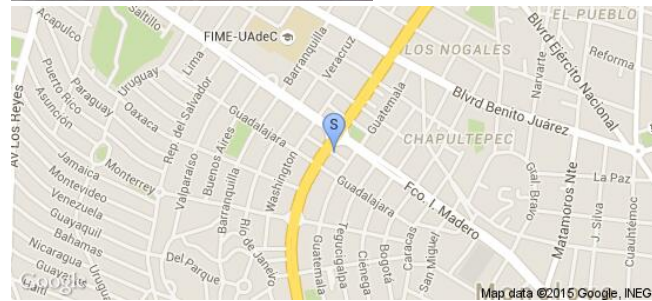
Período Electoral	CAMPAÑA
Ámbito	Federal
Partido Político	ENCUENTRO SOCIAL
Otro Partido	
Nombre Candidato	NELLY SAN VICENTE
Descripción del Cargo	DIPUTADO FEDERAL
Otro Cargo	
Lema / Versión	POR UNA VIDA CON VALORES

Entidad	COAHUILA DE ZARAGOZA
Municipio	MONCLOVA
Colonia	GUADALUPE
Calle	BOULEVARD PAPE
Número	SIN NUMERO
Entre calle	VERACRUZ
Y Calle	GUADALAJARA
C.P.	25750
Referencia	FRENTE A BANCO AFIRME
Distritos Federales	DISTRITO III
Distritos Locales	

Observaciones

Tamaño Ancho: 10 metros, alto: 4 metros

Tipo Anuncio PANORÁMICOS



Sistema Integral de Monitoreo de Espectaculares

Reporte de recorrido

Usuario brenda.arrazolo

Id Encuesta: 40200 - Ticket:6317 - Estatus: Autorizado

**Período Electoral** CAMPAÑA  
**Ámbito** Federal

**Partido Político** ENCUENTRO SOCIAL  
**Otro Partido**  
**Nombre Candidato** MOISÉS LECHLER  
**Descripción del Cargo** DIPUTADO FEDERAL  
**Otro Cargo**  
**Lema / Versión** .

**Observaciones**

**Entidad** COAHUILA DE ZARAGOZA  
**Municipio** PIEDRAS NEGRAS  
**Colonia** CENTRO  
**Calle** LIBRAMIENTO MANUEL PÉREZ TREVIÑO  
**Número** 412  
**Entre calle** BOULEVARD REPÚBLICA  
**Y Calle** SAN JUAN DE SABINAS  
**C.P.** 26000  
**Referencia** ESTACIONAMIENTO DE NEGOCIO DE COPIAS COLORE  
**Distritos Federales** DISTRITO I  
**Distritos Locales**

**Tamaño** Ancho: 12 metros, alto: 6 metros

**Tipo Anuncio** PANORÁMICOS



Sistema Integral de Monitoreo de Espectaculares

Reporte de recorrido

Usuario armando.lozano

Id Encuesta: 44014 - Ticket:6905 - Estatus:Autorizado

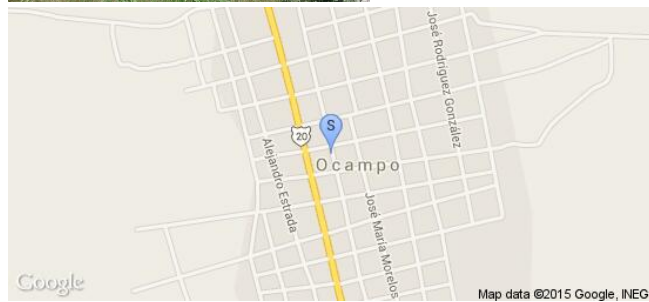

<b>Período Electoral</b>	CAMPAÑA
<b>Ámbito</b>	Federal
<b>Partido Político</b>	ENCUENTRO SOCIAL
<b>Otro Partido</b>	
<b>Nombre Candidato</b>	MARTHA IVONNE PEREZ
<b>Descripción del Cargo</b>	DIPUTADO FEDERAL
<b>Otro Cargo</b>	
<b>Lema / Versión</b>	QUEREMOS SER LA VOZ DE LOS QUE NO TIENEN VOZ . ACERCATE EL PODIO ES TUYO

<b>Entidad</b>	COAHUILA DE ZARAGOZA
<b>Municipio</b>	OCAMPO
<b>Colonia</b>	CENTRO
<b>Calle</b>	CARR OCAMPO SAN MIGUEL
<b>Número</b>	SN
<b>Entre calle</b>	IGNACIO FIGUEROA
<b>Y Calle</b>	AYUNTAMIENTO
<b>C.P.</b>	27500
<b>Referencia</b>	FRENTE HOTEL LA QUINTA
<b>Distritos Federales</b>	DISTRITO II
<b>Distritos Locales</b>	

**Observaciones**

**Tamaño** Ancho: 1 metros, alto: 2 metros

**Tipo Anuncio** MANTAS



Sistema Integral de Monitoreo de Espectaculares

Reporte de recorrido

Usuario armando.lozano

Id Encuesta: 44271 - Ticket:6943 - Estatus:Autorizado

<b>Período Electoral</b>	CAMPAÑA
<b>Ámbito</b>	Federal
<b>Partido Político</b>	ENCUENTRO SOCIAL
<b>Otro Partido</b>	
<b>Nombre Candidato</b>	MARTHA IVONNE PÉREZ
<b>Descripción del Cargo</b>	DIPUTADO FEDERAL
<b>Otro Cargo</b>	
<b>Lema / Versión</b>	HAGAMOSLO NOSOTROS POR TU FAMILIA

<b>Entidad</b>	COAHUILA DE ZARAGOZA
<b>Municipio</b>	NADADORES
<b>Colonia</b>	CARR 30
<b>Calle</b>	LOC EL VAMPIRO
<b>Número</b>	SN
<b>Entre calle</b>	SN
<b>Y Calle</b>	A LA LOC. EL VAMPIRO
<b>C.P.</b>	27550
<b>Referencia</b>	FRENTE PLANTA DE ALIMENTOS
<b>Distritos Federales</b>	DISTRITO II
<b>Distritos Locales</b>	

**Observaciones**

**Tamaño** Ancho: 12 metros, alto: 4 metros

**Tipo Anuncio** PANORÁMICOS



Sistema Integral de Monitoreo de Espectaculares

Reporte de recorrido

Usuario brenda.arrazolo

Id Encuesta: 5966 - Ticket:1141 - Estatus: Autorizado

Período Electoral	CAMPAÑA
Ámbito	Federal
Partido Político	ENCUENTRO SOCIAL
Otro Partido	
Nombre Candidato	MOISÉS LECHLER
Descripción del Cargo	DIPUTADO FEDERAL
Otro Cargo	
Lema / Versión	

Entidad	COAHUILA DE ZARAGOZA
Municipio	PIEDRAS NEGRAS
Colonia	CENTRO
Calle	LIBRAMIENTO MANUEL PEREZ TREVIÑO
Número	SIN NUMERO
Entre calle	BOULEVARD REPUBLICA
Y Calle	SAN JUAN DE SABINAS
C.P.	26050
Referencia	ESTACIONAMIENTO
Distritos Federales	DISTRITO I
Distritos Locales	

Observaciones

Tamaño Ancho: 12 metros, alto: 6 metros

Tipo Anuncio PANORÁMICOS



**Sistema Integral de Monitoreo de Espectaculares**

**Reporte de recorrido**

Usuario mario.martinez

Id Encuesta: 13433 - Ticket:2468 - Estatus: Autorizado

Período Electoral	CAMPAÑA
Ámbito	Federal
Partido Político	ENCUENTRO SOCIAL
Otro Partido	
Nombre Candidato	MARCO ANTONIO POLO SCOTT
Descripción del Cargo	DIPUTADO FEDERAL
Otro Cargo	
Lema / Versión	

Entidad	DISTRITO FEDERAL
Municipio	AZCAPOTZALCO
Colonia	LIBERTAD
Calle	AV DE LAS GRANJAA
Número	SN
Entre calle	OAKE
Y Calle	SALOMON
C.P.	02050
Referencia	JUNTO A LA CFE
Distritos Federales	DISTRITO III
Distritos Locales	

**Observaciones**

**Tamaño** Ancho: .2 metros, alto: .4 metros

**Tipo Anuncio** PROPAGANDA UTILITARIA



**Sistema Integral de Monitoreo de Espectaculares**
**Reporte de recorrido**

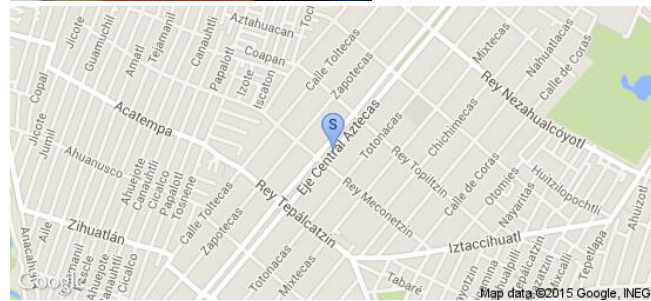
Usuario yessica.rodriguez

Id Encuesta: 16656 - Ticket:2994 - Estatus: Autorizado

<b>Período Electoral</b>	CAMPAÑA
<b>Ámbito</b>	Federal
<b>Partido Político</b>	ENCUENTRO SOCIAL
<b>Otro Partido</b>	
<b>Nombre Candidato</b>	ARIADNA MONTIEL
<b>Descripción del Cargo</b>	DIPUTADO FEDERAL
<b>Otro Cargo</b>	
<b>Lema / Versión</b>	HONESTIDAD EMPLEO FAMILIA

<b>Entidad</b>	DISTRITO FEDERAL
<b>Municipio</b>	COYOACÁN
<b>Colonia</b>	AJUSCO
<b>Calle</b>	AZTECA
<b>Número</b>	450
<b>Entre calle</b>	REY MECONETZIN
<b>Y Calle</b>	REY TOPILZIN
<b>C.P.</b>	04300
<b>Referencia</b>	FRENTE AUTOMOTRIZ
<b>Distritos Federales</b>	DISTRITO XXIII
<b>Distritos Locales</b>	DISTRITO XXIII

**Observaciones**
**Tamaño** Ancho: 2 metros, alto: 1 metros

**Tipo Anuncio** MANTAS


Sistema Integral de Monitoreo de Espectaculares

Reporte de recorrido

Usuario felix.rivera

Id Encuesta: 23149 - Ticket:3961 - Estatus: Autorizado

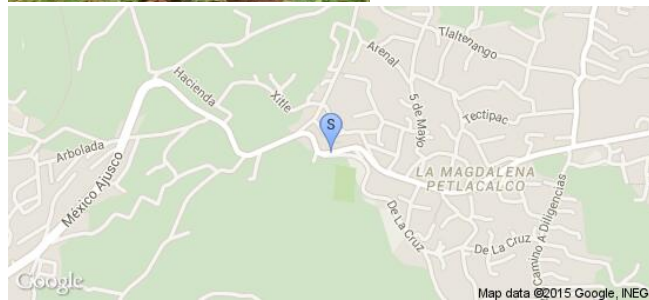
Período Electoral	CAMPAÑA
Ámbito	Federal
Partido Político	ENCUENTRO SOCIAL
Otro Partido	
Nombre Candidato	.
Descripción del Cargo	INSTITUCIONAL FEDERAL
Otro Cargo	
Lema / Versión	SOMOS CIUDADANOS. HAGÁMOSLO NOSOTROS

Entidad	DISTRITO FEDERAL
Municipio	TLALPAN
Colonia	LA MAGDALENA
Calle	AV MEXICO
Número	SN
Entre calle	DE LA CRUZ
Y Calle	SN
C.P.	14480
Referencia	FRENTE A EXPENDIO DE PAN LA CURVA
Distritos Federales	
Distritos Locales	DISTRITO XL

Observaciones

Tamaño Ancho: 1.5 metros, alto: 1.5 metros

Tipo Anuncio MANTAS





**Sistema Integral de Monitoreo de Espectaculares**
**Reporte de recorrido**

Usuario fernando.anaya


Id Encuesta: 23721 - Ticket:4028 - Estatus:Autorizado

<b>Período Electoral</b>	CAMPAÑA
<b>Ámbito</b>	Federal
<b>Partido Político</b>	ENCUENTRO SOCIAL
<b>Otro Partido</b>	
<b>Nombre Candidato</b>	CLAUDIO CARRILLO
<b>Descripción del Cargo</b>	DIPUTADO FEDERAL
<b>Otro Cargo</b>	
<b>Lema / Versión</b>	AQUÍ APOYAMOS A UN CANDIDATO CIUDADANO

<b>Entidad</b>	DISTRITO FEDERAL
<b>Municipio</b>	CUAJIMALPA DE MORELOS
<b>Colonia</b>	CORPUS CRISTI
<b>Calle</b>	SAN ISIDRO ALTO LERMA
<b>Número</b>	107
<b>Entre calle</b>	SANTA CATALINA
<b>Y Calle</b>	SAN LUIS
<b>C.P.</b>	01530
<b>Referencia</b>	...
<b>Distritos Federales</b>	DISTRITO XVII
<b>Distritos Locales</b>	

**Observaciones** 2 MANTAS

**Tamaño** Ancho: 2 metros, alto: 1 metros

**Tipo Anuncio** MANTAS


Sistema Integral de Monitoreo de Espectaculares

Reporte de recorrido

Usuario fernando.anaya

Id Encuesta: 41909 - Ticket:6610 - Estatus: Autorizado

Período Electoral	CAMPAÑA
Ámbito	Federal
Partido Político	ENCUENTRO SOCIAL
Otro Partido	
Nombre Candidato	CLAUDIO CARRILLO
Descripción del Cargo	DIPUTADO FEDERAL
Otro Cargo	
Lema / Versión	SOMOS CIUDADANOS, HAGÁMOSLO NOSOTROS

Entidad	DISTRITO FEDERAL
Municipio	ÁLVARO OBREGÓN
Colonia	TLACUITLAPA
Calle	AV CENTENARIO
Número	SN
Entre calle	ANAHUAC
Y Calle	RANCHO VIEJO
C.P.	01560
Referencia	FRENTE A SUBESTACION ELÉCTRICA
Distritos Federales	DISTRITO XVII
Distritos Locales	

Observaciones

Tamaño Ancho: 8 metros, alto: 12 metros

Tipo Anuncio PANORÁMICOS



**Sistema Integral de Monitoreo de Espectaculares**
**Reporte de recorrido**

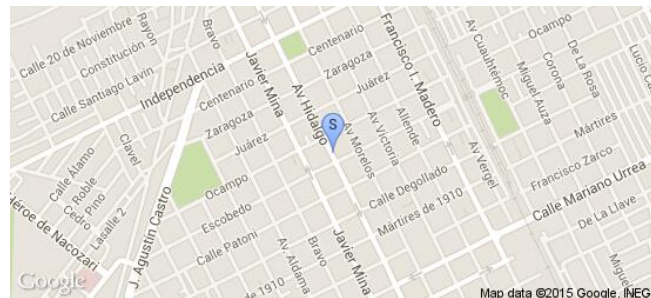

Usuario gerardo.zuniga

Id Encuesta: 32076 - Ticket:5092 - Estatus: Autorizado

<b>Período Electoral</b>	CAMPAÑA
<b>Ámbito</b>	Federal
<b>Partido Político</b>	ENCUENTRO SOCIAL
<b>Otro Partido</b>	
<b>Nombre Candidato</b>	ALEJANDRA CENICEROS
<b>Descripción del Cargo</b>	DIPUTADO FEDERAL
<b>Otro Cargo</b>	
<b>Lema / Versión</b>	RESTAURADO TU CIUDAD

<b>Entidad</b>	DURANGO
<b>Municipio</b>	GÓMEZ PALACIO
<b>Colonia</b>	CENTRO
<b>Calle</b>	HIDALGO
<b>Número</b>	256
<b>Entre calle</b>	OCAMPO
<b>Y Calle</b>	ESCOBEDO
<b>C.P.</b>	35000
<b>Referencia</b>	AL LADO DE REFACCIONES BETO
<b>Distritos Federales</b>	DISTRITO II
<b>Distritos Locales</b>	

**Observaciones**
**Tamaño** Ancho: 2 metros, alto: 1 metros

**Tipo Anuncio** MANTAS


Sistema Integral de Monitoreo de Espectaculares

Reporte de recorrido

Usuario gerardo.zuniga

Id Encuesta: 32097 - Ticket:5096 - Estatus:Autorizado

Período Electoral	CAMPAÑA
Ámbito	Federal
Partido Político	ENCUENTRO SOCIAL
Otro Partido	
Nombre Candidato	ALEJANDRA CENICEROS
Descripción del Cargo	DIPUTADO FEDERAL
Otro Cargo	
Lema / Versión	RESTAURANDO TU CIUDAD

Entidad	DURANGO
Municipio	GÓMEZ PALACIO
Colonia	CENTRO
Calle	HIDALGO
Número	942
Entre calle	I. DE LA LLAVE
Y Calle	IGNACIO RAMÍREZ
C.P.	35000
Referencia	FRENTE A POLARIZADOS
Distritos Federales	DISTRITO II
Distritos Locales	

Observaciones 2 MANTAS DEL MISMO PARTIDO

Tamaño Ancho: 2 metros, alto: 1 metros

Tipo Anuncio MANTAS



Sistema Integral de Monitoreo de Espectaculares

Reporte de recorrido

Usuario gerardo.zuniga

Id Encuesta: 32245 - Ticket:5149 - Estatus:Autorizado


Período Electoral	CAMPAÑA
Ámbito	Federal
Partido Político	ENCUENTRO SOCIAL
Otro Partido	
Nombre Candidato	ALEJANDRA CENICEROS
Descripción del Cargo	DIPUTADO FEDERAL
Otro Cargo	
Lema / Versión	VOTA ASÍ ESTE 7 DE JUNIO

Entidad	DURANGO
Municipio	GÓMEZ PALACIO
Colonia	VIÑEDOS
Calle	MADERO
Número	2778
Entre calle	NORUEGA
Y Calle	INDEPENDENCIA
C.P.	35027
Referencia	CONTRA ESQUINA ARTESANIAS HERNÁNDEZ
Distritos Federales	DISTRITO II
Distritos Locales	

Observaciones NINGUNA

Tamaño Ancho: 1 metros, alto: 0.5 metros

Tipo Anuncio MANTAS



Sistema Integral de Monitoreo de Espectaculares

Reporte de recorrido

Usuario gerardo.zuniga

Id Encuesta: 32369 - Ticket:5169 - Estatus:Autorizado

Período Electoral	CAMPAÑA
Ámbito	Federal
Partido Político	ENCUENTRO SOCIAL
Otro Partido	
Nombre Candidato	ALEJANDRA CENICEROS
Descripción del Cargo	DIPUTADO FEDERAL
Otro Cargo	
Lema / Versión	VOTA ASÍ ESTE 7 DE JUNIO

Entidad	DURANGO
Municipio	GÓMEZ PALACIO
Colonia	VIÑEDOS
Calle	INDEPENDENCIA
Número	2278
Entre calle	MADERO
Y Calle	NORUEGA
C.P.	35027
Referencia	CONTRA ESQUINA DE ARTESANÍAS HERNANDEZ
Distritos Federales	DISTRITO II
Distritos Locales	

Observaciones NINGUNA

Tamaño Ancho: 1 metros, alto: 0.5 metros

Tipo Anuncio MANTAS

