

**Sistema Integral de Monitoreo de Espectaculares**
**Reporte de recorrido**

Usuario amada.perez

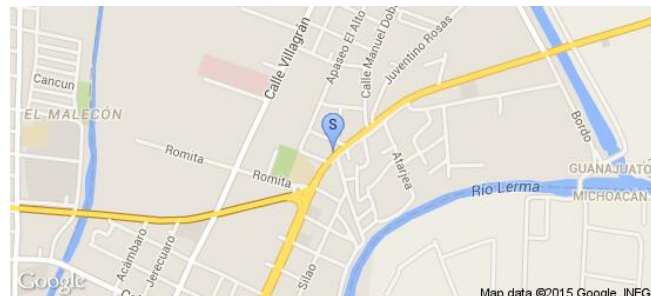
Id Encuesta: 1956 - Ticket:360 - Estatus:Autorizado

<b>Período Electoral</b>	CAMPAÑA
<b>Ámbito</b>	Local
<b>Partido Político</b>	CANDIDATO INDEPENDIENTE
<b>Otro Partido</b>	
<b>Nombre Candidato</b>	REGINA MUÑOZ
<b>Descripción del Cargo</b>	PRESIDENTE MUNICIPAL
<b>Otro Cargo</b>	
<b>Lema / Versión</b>	REGINA MUÑOZ

<b>Entidad</b>	GUANAJUATO
<b>Municipio</b>	PÉNJAMO
<b>Colonia</b>	SANTA ANA
<b>Calle</b>	SOBRE CARRETERA
<b>Número</b>	1205
<b>Entre calle</b>	CARRETERA
<b>Y Calle</b>	AVENIDA PADRE HIDALGO 1205
<b>C.P.</b>	36910
<b>Referencia</b>	APIE DE CARRETERA
<b>Distritos Federales</b>	
<b>Distritos Locales</b>	DISTRITO XI

**Observaciones** MODULO DE INFORMACION

**Tamaño** Ancho: 1.2 metros, alto: 1 metros

**Tipo Anuncio** MUEBLES URBANOS DE PUBLICIDAD


**Sistema Integral de Monitoreo de Espectaculares**

**Reporte de recorrido**

Usuario amada.perez

Id Encuesta: 1991 - Ticket:371 - Estatus:Autorizado

<b>Período Electoral</b>	CAMPAÑA
<b>Ámbito</b>	Local
<b>Partido Político</b>	CANDIDATO INDEPENDIENTE
<b>Otro Partido</b>	
<b>Nombre Candidato</b>	REGINA MUÑOZ
<b>Descripción del Cargo</b>	PRESIDENTE MUNICIPAL
<b>Otro Cargo</b>	
<b>Lema / Versión</b>	TODOS SOMOS PENJAMO

<b>Entidad</b>	GUANAJUATO
<b>Municipio</b>	PÉNJAMO
<b>Colonia</b>	SANTANA
<b>Calle</b>	PROLONGACION
<b>Número</b>	528
<b>Entre calle</b>	APIE DE CARRETERA
<b>Y Calle</b>	AV PADRE HIDALGO
<b>C.P.</b>	36910
<b>Referencia</b>	APIE DE CARRETERA
<b>Distritos Federales</b>	
<b>Distritos Locales</b>	DISTRITO XI

**Observaciones** LOCAL DE VENTA DE GRANOS

**Tamaño** Ancho: 10 metros, alto: 2.5 metros

**Tipo Anuncio** MUROS



Sistema Integral de Monitoreo de Espectaculares

Reporte de recorrido

Usuario amada.perez

Id Encuesta: 1992 - Ticket:371 - Estatus:Autorizado

Período Electoral	CAMPAÑA
Ámbito	Local
Partido Político	CANDIDATO INDEPENDIENTE
Otro Partido	
Nombre Candidato	REGINA MUÑOZ
Descripción del Cargo	PRESIDENTE MUNICIPAL
Otro Cargo	
Lema / Versión	TODOS SOMOS PENJAMO

Entidad	GUANAJUATO
Municipio	PÉNJAMO
Colonia	SANTAANA
Calle	SILAO
Número	SN
Entre calle	SILAO
Y Calle	IRAPUATO
C.P.	36910
Referencia	CAMIONETA E NTSC ION A DA
Distritos Federales	
Distritos Locales	DISTRITO XI

Observaciones

Tamaño Ancho: .5 metros, alto: .5 metros

Tipo Anuncio PROPAGANDA UTILITARIA



Sistema Integral de Monitoreo de Espectaculares

Reporte de recorrido

Usuario amada.perez

Id Encuesta: 1993 - Ticket:371 - Estatus:Autorizado

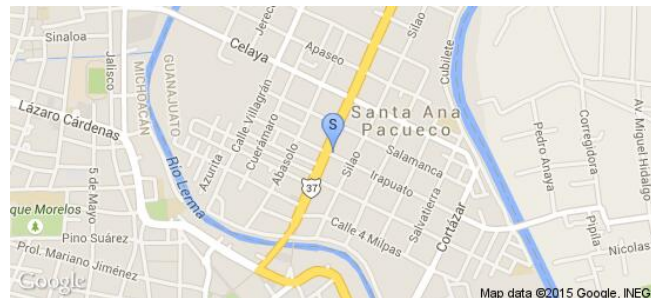
Período Electoral	CAMPAÑA
Ámbito	Local
Partido Político	CANDIDATO INDEPENDIENTE
Otro Partido	
Nombre Candidato	REGINA MUÑOZ
Descripción del Cargo	PRESIDENTE MUNICIPAL
Otro Cargo	
Lema / Versión	TODOS SOMOS PENJAMO

Entidad	GUANAJUATO
Municipio	PÉNJAMO
Colonia	SANTANA
Calle	IRAPUATO
Número	SN
Entre calle	IRAPUATO
Y Calle	SILAO
C.P.	36910
Referencia	ESQUINA
Distritos Federales	
Distritos Locales	DISTRITO XI

Observaciones ESQUINA

Tamaño Ancho: 12 metros, alto: 2 metros

Tipo Anuncio MUROS



Sistema Integral de Monitoreo de Espectaculares

Reporte de recorrido

Usuario amada.perez

Id Encuesta: 1995 - Ticket:371 - Estatus:Autorizado

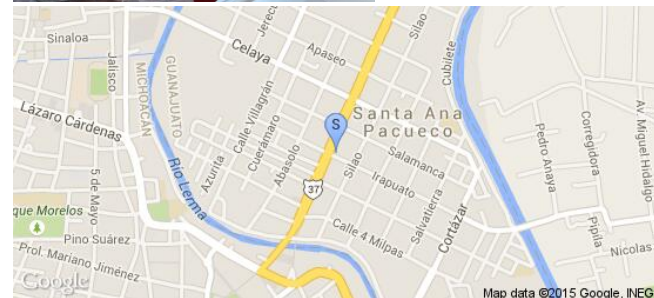
Período Electoral	CAMPAÑA
Ámbito	Local
Partido Político	CANDIDATO INDEPENDIENTE
Otro Partido	
Nombre Candidato	REGINA MUÑOZ
Descripción del Cargo	PRESIDENTE MUNICIPAL
Otro Cargo	
Lema / Versión	TODOS SOMOS PENJAMO

Entidad	GUANAJUATO
Municipio	PÉNJAMO
Colonia	SANTAANA
Calle	IRAPUATO
Número	PADRE HIDALGO
Entre calle	PADRE HIDALGO
Y Calle	IRAPUATO
C.P.	36910
Referencia	DENYRO COMERCIO DE COMIDA
Distritos Federales	
Distritos Locales	DISTRITO XI

Observaciones

Tamaño Ancho: 2 metros, alto: 1 metros

Tipo Anuncio PROPAGANDA UTILITARIA



Usuario carmen.zarate

Id Encuesta: 2003 - Ticket:372 - Estatus: Autorizado

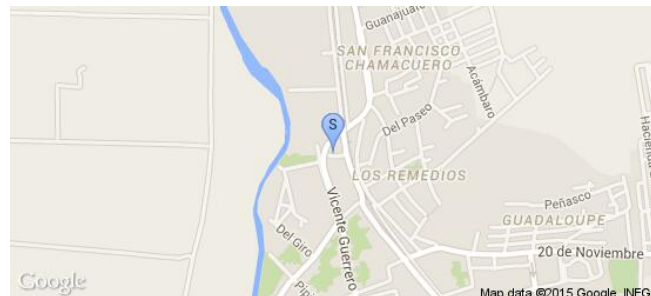
<b>Período Electoral</b>	CAMPAÑA
<b>Ámbito</b>	Local
<b>Partido Político</b>	CANDIDATO INDEPENDIENTE
<b>Otro Partido</b>	
<b>Nombre Candidato</b>	JOSE ALBERTO MENDEZ PEREZ
<b>Descripción del Cargo</b>	PRESIDENTE MUNICIPAL
<b>Otro Cargo</b>	
<b>Lema / Versión</b>	BETO MENDEZ

<b>Entidad</b>	GUANAJUATO
<b>Municipio</b>	COMONFORT
<b>Colonia</b>	CENTRO
<b>Calle</b>	VICENTE GUERRERO
<b>Número</b>	5
<b>Entre calle</b>	MELCHOR OCAMPO
<b>Y Calle</b>	CAMINO REAL
<b>C.P.</b>	38200
<b>Referencia</b>	AL LADO DE TALLER PETER
<b>Distritos Federales</b>	
<b>Distritos Locales</b>	DISTRITO II

**Observaciones**

**Tamaño** Ancho: 6 metros, alto: 2 metros

**Tipo Anuncio** MUROS



Sistema Integral de Monitoreo de Espectaculares

Reporte de recorrido

Usuario concepcion.barron

Id Encuesta: 20312 - Ticket:3589 - Estatus:Autorizado



Período Electoral	CAMPAÑA
Ámbito	Local
Partido Político	CANDIDATO INDEPENDIENTE
Otro Partido	
Nombre Candidato	REGINA MUÑOZ
Descripción del Cargo	PRESIDENTE MUNICIPAL
Otro Cargo	
Lema / Versión	MAS OPORTUNIDADES PARA LOS JOVENES

Entidad	GUANAJUATO
Municipio	PÉNJAMO
Colonia	FRACC BELLA VISTA
Calle	LAUREL
Número	18
Entre calle	PINO
Y Calle	CONALEP
C.P.	36900
Referencia	CASA CON DOS REJAS
Distritos Federales	
Distritos Locales	DISTRITO XVIII

Observaciones	EXISTE DOS MANTAS CON LASISMAS DIMENSIONES
---------------	--

Tamaño Ancho: 1 metros, alto: 0.5 metros

Tipo Anuncio MANTAS



Sistema Integral de Monitoreo de Espectaculares

Reporte de recorrido

Usuario amada.perez

Id Encuesta: 2041 - Ticket:376 - Estatus: Autorizado

Período Electoral	CAMPAÑA
Ámbito	Local
Partido Político	CANDIDATO INDEPENDIENTE
Otro Partido	
Nombre Candidato	REGINA MUÑOZ
Descripción del Cargo	PRESIDENTE MUNICIPAL
Otro Cargo	
Lema / Versión	SN

Entidad	GUANAJUATO
Municipio	PÉNJAMO
Colonia	PALO BLANCO
Calle	FLORES MAGON
Número	SN
Entre calle	FLORES MAGON
Y Calle	SANTOS DEGOLLADO
C.P.	36900
Referencia	BODEGA
Distritos Federales	
Distritos Locales	DISTRITO XI

Observaciones

Tamaño Ancho: 15 metros, alto: 2 metros

Tipo Anuncio MUROS





Sistema Integral de Monitoreo de Espectaculares

Reporte de recorrido

Usuario amada.perez

Id Encuesta: 2044 - Ticket:376 - Estatus: Autorizado

Período Electoral	CAMPAÑA
Ámbito	Local
Partido Político	CANDIDATO INDEPENDIENTE
Otro Partido	
Nombre Candidato	REGINA MUÑOZ
Descripción del Cargo	PRESIDENTE MUNICIPAL
Otro Cargo	
Lema / Versión	PRESIDENTA

Entidad	GUANAJUATO
Municipio	PÉNJAMO
Colonia	CORRAL DE PIEDRA
Calle	CAYEJON NIÑOS HEROES
Número	SN
Entre calle	AV MAGALLANES
Y Calle	CALLEJON NIÑIS HEROES
C.P.	39600
Referencia	BALNEARIO
Distritos Federales	
Distritos Locales	DISTRITO XI

Observaciones

Tamaño Ancho: 20 metros, alto: 2 metros

Tipo Anuncio MUROS



**Sistema Integral de Monitoreo de Espectaculares**
**Reporte de recorrido**

 Usuario **juanmanuel.lopeza**


 Id Encuesta: **1056 - Ticket:215 - Estatus:Autorizado**

<b>Período Electoral</b>	CAMPAÑA
<b>Ámbito</b>	Local
<b>Partido Político</b>	CANDIDATO INDEPENDIENTE
<b>Otro Partido</b>	CANDIDATO INDEPENDIENTE
<b>Nombre Candidato</b>	FRANCISCO SANCHEZ INDEPENDIENTE
<b>Descripción del Cargo</b>	PRESIDENTE MUNICIPAL
<b>Otro Cargo</b>	
<b>Lema / Versión</b>	VARIOS

<b>Entidad</b>	JALISCO
<b>Municipio</b>	PUERTO VALLARTA
<b>Colonia</b>	PITILLAL
<b>Calle</b>	FCI VILLA
<b>Número</b>	SN
<b>Entre calle</b>	FCO ZARCO
<b>Y Calle</b>	JUATEZ
<b>C.P.</b>	45693
<b>Referencia</b>	ESQUIMAS
<b>Distritos Federales</b>	
<b>Distritos Locales</b>	DISTRITO V

**Observaciones** DR. PACO

**Tamaño** Ancho: 3 metros, alto: 2 metros

**Tipo Anuncio** MANTAS


Sistema Integral de Monitoreo de Espectaculares

Reporte de recorrido

Usuario hector.escobar

Id Encuesta: 21285 - Ticket:3713 - Estatus: Autorizado

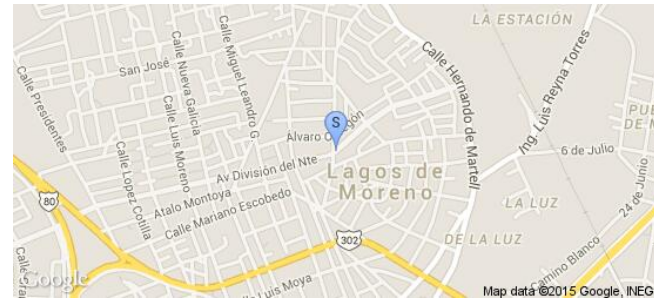
<b>Período Electoral</b>	CAMPAÑA
<b>Ámbito</b>	Local
<b>Partido Político</b>	CANDIDATO INDEPENDIENTE
<b>Otro Partido</b>	
<b>Nombre Candidato</b>	FELIPE ROMO
<b>Descripción del Cargo</b>	DIPUTADO LOCAL
<b>Otro Cargo</b>	
<b>Lema / Versión</b>	#MASCERCA

<b>Entidad</b>	JALISCO
<b>Municipio</b>	LAGOS DE MORENO
<b>Colonia</b>	SAN MIGUEL
<b>Calle</b>	AV DIVISION DWL NORTE
<b>Número</b>	236
<b>Entre calle</b>	FLORES MAGON
<b>Y Calle</b>	NO CRUZA
<b>C.P.</b>	47420
<b>Referencia</b>	FRENTE A PROTECCION CIVIL
<b>Distritos Federales</b>	
<b>Distritos Locales</b>	DISTRITO II

**Observaciones** DIPUTADO LOCAL

**Tamaño** Ancho: 3 metros, alto: 2 metros

**Tipo Anuncio** MANTAS



Sistema Integral de Monitoreo de Espectaculares

Reporte de recorrido

Usuario claudio.calderon

Id Encuesta: 23234 - Ticket:3973 - Estatus:Autorizado

Período Electoral	CAMPAÑA
Ámbito	Local
Partido Político	CANDIDATO INDEPENDIENTE
Otro Partido	INDEPENDIENTE
Nombre Candidato	JOSE ZEPEDA
Descripción del Cargo	PRESIDENTE MUNICIPAL
Otro Cargo	
Lema / Versión	XX

Entidad	JALISCO
Municipio	VALLE DE JUÁREZ
Colonia	CENTRO
Calle	CARR A QUITUPAN
Número	SN
Entre calle	5 DE FEBRERO
Y Calle	CASUARINA
C.P.	49540
Referencia	A UN COSTADO HOTEL DIANAS
Distritos Federales	
Distritos Locales	DISTRITO XVII

Observaciones

Tamaño Ancho: 15 metros, alto: 2.5 metros

Tipo Anuncio MUROS



**Sistema Integral de Monitoreo de Espectaculares**
**Reporte de recorrido**

Usuario lucero.sandoval

Id Encuesta: 59373 - Ticket:17670 - Estatus: Autorizado

<b>Período Electoral</b>	CAMPAÑA
<b>Ámbito</b>	Local
<b>Partido Político</b>	CANDIDATO INDEPENDIENTE
<b>Otro Partido</b>	
<b>Nombre Candidato</b>	GUILLERMO CIENFUEGOS LAGRIMITA
<b>Descripción del Cargo</b>	PRESIDENTE MUNICIPAL
<b>Otro Cargo</b>	
<b>Lema / Versión</b>	DECEPCIONADO DE LOS POLÍTICOS DE SIEMPRE

<b>Entidad</b>	JALISCO
<b>Municipio</b>	GUADALAJARA
<b>Colonia</b>	MINERVA
<b>Calle</b>	LÓPEZ MATEOS
<b>Número</b>	61
<b>Entre calle</b>	HIDALGO
<b>Y Calle</b>	GOLFO DE CORTES
<b>C.P.</b>	44680
<b>Referencia</b>	FRENTE A SEMI NUEVOS LAZA
<b>Distritos Federales</b>	
<b>Distritos Locales</b>	DISTRITO VIII

**Observaciones**
**Tamaño** Ancho: 1.2 metros, alto: 2.0 metros

**Tipo Anuncio** PARABUSES


**Sistema Integral de Monitoreo de Espectaculares**
**Reporte de recorrido**

Usuario lucero.sandoval

Id Encuesta: 59374 - Ticket:17670 - Estatus: Autorizado

**Período Electoral** CAMPAÑA  
**Ámbito** Local

**Entidad** JALISCO  
**Municipio** GUADALAJARA  
**Colonia** MINERVA  
**Calle** CIRCUNVALACIÓN AGUSTIN YAÑEZ  
**Número** 2719  
**Entre calle** JUAN IGNACIO MATUTE  
**Y Calle** ARCOS  
**C.P.** 44680  
**Referencia** FRENTE AL TEMPLO  
**Distritos Federales**  
**Distritos Locales** DISTRITO VIII

**Partido Político** CANDIDATO INDEPENDIENTE  
**Otro Partido**  
**Nombre Candidato** GUILLERMO CIENFUEGOS LAGRIMITA  
**Descripción del Cargo** PRESIDENTE MUNICIPAL  
**Otro Cargo**  
**Lema / Versión** DECEPCIONADO DE LOS POLÍTICOS DE SIEMPRE

**Observaciones** RECOLECTOR DE PILAS LUMINOSO

**Tamaño** Ancho: 1.2 metros, alto: 2.0 metros

**Tipo Anuncio** PARABUSES


Sistema Integral de Monitoreo de Espectaculares

Reporte de recorrido

Usuario lucero.sandoval

Id Encuesta: 59375 - Ticket:17670 - Estatus:Autorizado

<b>Período Electoral</b>	CAMPAÑA
<b>Ámbito</b>	Local
<b>Partido Político</b>	CANDIDATO INDEPENDIENTE
<b>Otro Partido</b>	
<b>Nombre Candidato</b>	GUILLERMO CIENFUEGOS LAGRIMITA
<b>Descripción del Cargo</b>	PRESIDENTE MUNICIPAL
<b>Otro Cargo</b>	
<b>Lema / Versión</b>	DECEPCIONADO DE LOS POLÍTICOS DE SIEMPRE

<b>Entidad</b>	JALISCO
<b>Municipio</b>	GUADALAJARA
<b>Colonia</b>	DEL FRESNO
<b>Calle</b>	WASHINGTON
<b>Número</b>	2028
<b>Entre calle</b>	CHAPULTEPEC
<b>Y Calle</b>	MARIANO OTERO
<b>C.P.</b>	44190
<b>Referencia</b>	FRENTE A FERROCARRILES
<b>Distritos Federales</b>	
<b>Distritos Locales</b>	DISTRITO VI

**Observaciones**

**Tamaño** Ancho: 1.2 metros, alto: 2.0 metros

**Tipo Anuncio** PARABUSES



**Sistema Integral de Monitoreo de Espectaculares**
**Reporte de recorrido**

Usuario lucero.sandoval

Id Encuesta: 59376 - Ticket:17670 - Estatus:Autorizado

<b>Período Electoral</b>	CAMPAÑA
<b>Ámbito</b>	Local
<b>Partido Político</b>	CANDIDATO INDEPENDIENTE
<b>Otro Partido</b>	
<b>Nombre Candidato</b>	GUILLERMO CIENFUEGOS LAGRIMITA
<b>Descripción del Cargo</b>	PRESIDENTE MUNICIPAL
<b>Otro Cargo</b>	
<b>Lema / Versión</b>	DECEPCIONADO DE LOS POLÍTICOS DE SIEMPRE

<b>Entidad</b>	JALISCO
<b>Municipio</b>	GUADALAJARA
<b>Colonia</b>	LA MODERNA
<b>Calle</b>	CALZADA INDEPENDENCIA SUR
<b>Número</b>	1085
<b>Entre calle</b>	WASHINGTON
<b>Y Calle</b>	AV CAMPESINO
<b>C.P.</b>	44190
<b>Referencia</b>	FRENTE A LA ESTACIÓN AGUA AZUL
<b>Distritos Federales</b>	
<b>Distritos Locales</b>	DISTRITO IX

**Observaciones**
**Tamaño** Ancho: 1.2 metros, alto: 2 metros

**Tipo Anuncio** PARABUSES




**Sistema Integral de Monitoreo de Espectaculares**
**Reporte de recorrido**

Usuario lucero.sandoval

Id Encuesta: 59377 - Ticket:17670 - Estatus:Autorizado

<b>Período Electoral</b>	CAMPAÑA
<b>Ámbito</b>	Local
<b>Partido Político</b>	CANDIDATO INDEPENDIENTE
<b>Otro Partido</b>	
<b>Nombre Candidato</b>	GUILLERMO CIENFUEGOS LAGRIMITA
<b>Descripción del Cargo</b>	PRESIDENTE MUNICIPAL
<b>Otro Cargo</b>	
<b>Lema / Versión</b>	EL PELÓN, EL BARBÓN Y EL SANTURRÓN SON LO MISMO

<b>Entidad</b>	JALISCO
<b>Municipio</b>	GUADALAJARA
<b>Colonia</b>	FRESNO
<b>Calle</b>	WASHINGTON
<b>Número</b>	1198
<b>Entre calle</b>	8 DE JULIO
<b>Y Calle</b>	CALZADA EL AGUILA
<b>C.P.</b>	44190
<b>Referencia</b>	FRENTE A GRUPO UNIVERSAL
<b>Distritos Federales</b>	
<b>Distritos Locales</b>	DISTRITO IX

**Observaciones** PARABUS NUMERO 31086

**Tamaño** Ancho: 1.2 metros, alto: 2 metros

**Tipo Anuncio** PARABUSES


**Sistema Integral de Monitoreo de Espectaculares**
**Reporte de recorrido**

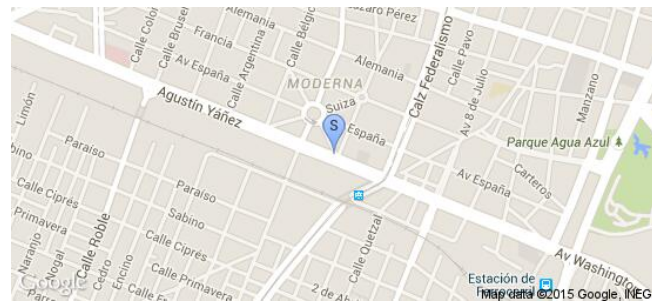
Usuario lucero.sandoval

Id Encuesta: 59378 - Ticket:17670 - Estatus: Autorizado

<b>Período Electoral</b>	CAMPAÑA
<b>Ámbito</b>	Local
<b>Partido Político</b>	CANDIDATO INDEPENDIENTE
<b>Otro Partido</b>	
<b>Nombre Candidato</b>	GUILLERMO CIENFUEGOS LAGRIMITA
<b>Descripción del Cargo</b>	PRESIDENTE MUNICIPAL
<b>Otro Cargo</b>	
<b>Lema / Versión</b>	DECEPCIONADO DE LOS POLÍTICOS DE SIEMPRE

<b>Entidad</b>	JALISCO
<b>Municipio</b>	GUADALAJARA
<b>Colonia</b>	MODERNA
<b>Calle</b>	WASHINGTON
<b>Número</b>	1434
<b>Entre calle</b>	ESPAÑA
<b>Y Calle</b>	ENRIQUE DIAZ DE LEÓN
<b>C.P.</b>	44190
<b>Referencia</b>	FRENTE A SEVEN ELEVEN
<b>Distritos Federales</b>	
<b>Distritos Locales</b>	DISTRITO XIII

**Observaciones**
**Tamaño** Ancho: 1.2 metros, alto: 2.0 metros

**Tipo Anuncio** PARABUSES


Sistema Integral de Monitoreo de Espectaculares

Reporte de recorrido

Usuario lucero.sandoval

Id Encuesta: 59379 - Ticket:17670 - Estatus: Autorizado

<b>Período Electoral</b>	CAMPAÑA
<b>Ámbito</b>	Local
<b>Partido Político</b>	CANDIDATO INDEPENDIENTE
<b>Otro Partido</b>	
<b>Nombre Candidato</b>	GUILLERMO CIENFUEGOS LAGRIMITA
<b>Descripción del Cargo</b>	PRESIDENTE MUNICIPAL
<b>Otro Cargo</b>	
<b>Lema / Versión</b>	EL PELÓN, EL BARBÓN Y EL SANTURRÓN SON LO MISMO

<b>Entidad</b>	JALISCO
<b>Municipio</b>	GUADALAJARA
<b>Colonia</b>	MODERNA
<b>Calle</b>	WASHINGTON
<b>Número</b>	1200
<b>Entre calle</b>	ARGENTINA
<b>Y Calle</b>	ENRIQUE DIAZ DE LEON
<b>C.P.</b>	44190
<b>Referencia</b>	FRENTE A RACHED REFACCIONES
<b>Distritos Federales</b>	
<b>Distritos Locales</b>	DISTRITO VIII

**Observaciones**

**Tamaño** Ancho: 1.2 metros, alto: 2 metros

**Tipo Anuncio** PARABUSES



Sistema Integral de Monitoreo de Espectaculares

Reporte de recorrido

Usuario lucero.sandoval

Id Encuesta: 59380 - Ticket:17670 - Estatus: Autorizado

<b>Período Electoral</b>	CAMPAÑA
<b>Ámbito</b>	Local
<b>Partido Político</b>	CANDIDATO INDEPENDIENTE
<b>Otro Partido</b>	
<b>Nombre Candidato</b>	GUILLERMO CIENFUEGOS LAGRIMITA
<b>Descripción del Cargo</b>	PRESIDENTE MUNICIPAL
<b>Otro Cargo</b>	
<b>Lema / Versión</b>	EL PELON, EL BARBON Y EL SANTURRON SON LO MISMO

<b>Entidad</b>	JALISCO
<b>Municipio</b>	GUADALAJARA
<b>Colonia</b>	SECTOR JUAREZ
<b>Calle</b>	UNION
<b>Número</b>	263
<b>Entre calle</b>	GPE ZUNO
<b>Y Calle</b>	LERDO DE TEJADA
<b>C.P.</b>	44190
<b>Referencia</b>	CONTRA ESQUINA DE OFFINOVO
<b>Distritos Federales</b>	
<b>Distritos Locales</b>	DISTRITO XIII

**Observaciones**

**Tamaño** Ancho: 1.2 metros, alto: 2 metros

**Tipo Anuncio** PARABUSES



**Sistema Integral de Monitoreo de Espectaculares**
**Reporte de recorrido**

Usuario lucero.sandoval

Id Encuesta: 59381 - Ticket:17670 - Estatus: Autorizado

**Período Electoral** CAMPAÑA  
**Ámbito** Local

**Entidad** JALISCO  
**Municipio** ZAPOPAN  
**Colonia** CONJUNTO PATRIA  
**Calle** AVILA CAMACHO  
**Número** SN  
**Entre calle** PATRIA  
**Y Calle** MAR EGEO  
**C.P.** 44250  
**Referencia** FRENTE A PLAZA PATRIA

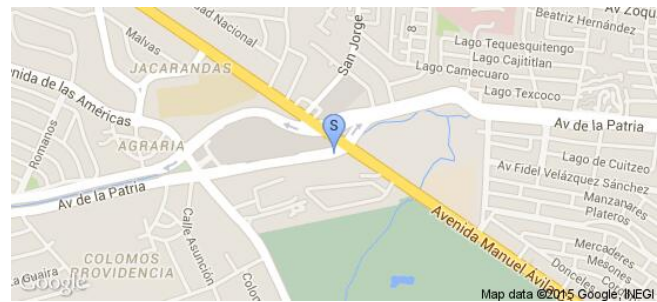
**Partido Político** CANDIDATO INDEPENDIENTE  
**Otro Partido**  
**Nombre Candidato** GUILLERMO CIENFUEGOS LAGRIMITA  
**Descripción del Cargo** PRESIDENTE MUNICIPAL  
**Otro Cargo**  
**Lema / Versión** LAGRIMITA PRESIDENTE YA LLEGO LA DIVERSION

**Distritos Federales**  
**Distritos Locales** DISTRITO VI

**Observaciones** LONAS TAMAÑO PANORAMICO INSTALADAS FUERA DEL CIRCO DONDE EL CANDIDATO REALIZA SHOW DE PAYASO Y HACE PROSELITISMO.

**Tamaño** Ancho: 18 metros, alto: 3 metros

**Tipo Anuncio** CARTELERAS



Sistema Integral de Monitoreo de Espectaculares

Reporte de recorrido

Usuario lucero.sandoval

Id Encuesta: 59519 - Ticket:17690 - Estatus: Autorizado

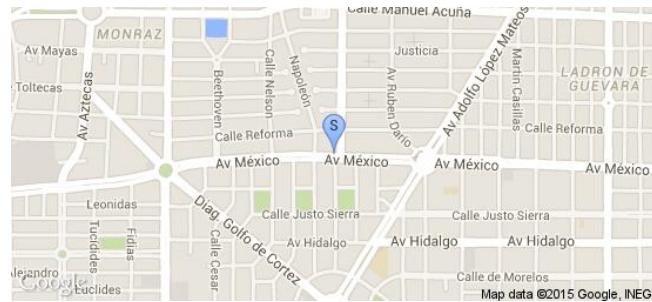

<b>Período Electoral</b>	CAMPAÑA
<b>Ámbito</b>	Local
<b>Partido Político</b>	CANDIDATO INDEPENDIENTE
<b>Otro Partido</b>	
<b>Nombre Candidato</b>	GUILLERMO CIENFUEGOS LAGRIMITA
<b>Descripción del Cargo</b>	PRESIDENTE MUNICIPAL
<b>Otro Cargo</b>	
<b>Lema / Versión</b>	DECEPCIONADO DE LOS POLÍTICOS DE SIEMPRE

<b>Entidad</b>	JALISCO
<b>Municipio</b>	GUADALAJARA
<b>Colonia</b>	TERRANOVA
<b>Calle</b>	AV MÉXICO
<b>Número</b>	2820
<b>Entre calle</b>	NAPOLEON
<b>Y Calle</b>	TERRANOVA
<b>C.P.</b>	44689
<b>Referencia</b>	FRENTE A AMPARO TAYLOR MUEBLERIA
<b>Distritos Federales</b>	
<b>Distritos Locales</b>	DISTRITO XIII

**Observaciones**

**Tamaño** Ancho: 1.2 metros, alto: 2 metros

**Tipo Anuncio** PARABUSES



**Sistema Integral de Monitoreo de Espectaculares**
**Reporte de recorrido**

 Usuario **juanmanuel.lopeza**

 Id Encuesta: **687 - Ticket:162 - Estatus: Autorizado**

<b>Período Electoral</b>	CAMPAÑA
<b>Ámbito</b>	Local
<b>Partido Político</b>	CANDIDATO INDEPENDIENTE
<b>Otro Partido</b>	
<b>Nombre Candidato</b>	FRANCISCO SANCHEZ
<b>Descripción del Cargo</b>	PRESIDENTE MUNICIPAL
<b>Otro Cargo</b>	
<b>Lema / Versión</b>	VALKARTA NECESITA DE TODOS
<b>Observaciones</b>	ASPIRANTE INDEPENDIENTE

<b>Entidad</b>	JALISCO
<b>Municipio</b>	PUERTO VALLARTA
<b>Colonia</b>	EMILIANO ZAPATA
<b>Calle</b>	VENUSTIANO CARRANZA
<b>Número</b>	525
<b>Entre calle</b>	CAMICHIN
<b>Y Calle</b>	NARANJO
<b>C.P.</b>	48623
<b>Referencia</b>	BAJANDO LA CURVA
<b>Distritos Federales</b>	
<b>Distritos Locales</b>	DISTRITO V

**Tamaño** Ancho: 3 metros, alto: 5 metros

**Tipo Anuncio** MANTAS


Sistema Integral de Monitoreo de Espectaculares

Reporte de recorrido

Usuario **juanmanuel.lopeza**

Id Encuesta: **774** - Ticket:**173** - Estatus:**Autorizado**

<b>Período Electoral</b>	CAMPAÑA
<b>Ámbito</b>	Local
<b>Partido Político</b>	CANDIDATO INDEPENDIENTE
<b>Otro Partido</b>	
<b>Nombre Candidato</b>	FRANSISCO SANCHEZ PEÑA
<b>Descripción del Cargo</b>	PRESIDENTE MUNICIPAL
<b>Otro Cargo</b>	
<b>Lema / Versión</b>	DECIDE LIBRE DECIDE INDEPENDIENTE

<b>Entidad</b>	JALISCO
<b>Municipio</b>	PUERTO VALLARTA
<b>Colonia</b>	LAS CANOAS
<b>Calle</b>	ATMOSFERA
<b>Número</b>	102
<b>Entre calle</b>	INVIERNO
<b>Y Calle</b>	RII CUALE
<b>C.P.</b>	48653
<b>Referencia</b>	FRENTE TIO CUALE
<b>Distritos Federales</b>	
<b>Distritos Locales</b>	DISTRITO V

**Observaciones**

**Tamaño** Ancho: 3 metros, alto: 3 metros

**Tipo Anuncio** MANTAS





Sistema Integral de Monitoreo de Espectaculares

Reporte de recorrido

Usuario **juanmanuel.lopeza**

Id Encuesta: **812 - Ticket:181 - Estatus: Autorizado**

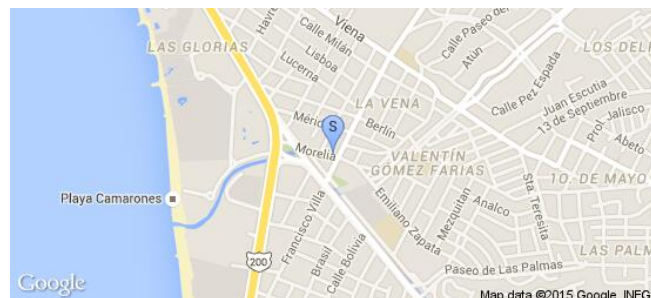
<b>Período Electoral</b>	CAMPAÑA
<b>Ámbito</b>	Local
<b>Partido Político</b>	CANDIDATO INDEPENDIENTE
<b>Otro Partido</b>	
<b>Nombre Candidato</b>	FRANCISCO SANCHEZ PEÑA
<b>Descripción del Cargo</b>	PRESIDENTE MUNICIPAL
<b>Otro Cargo</b>	
<b>Lema / Versión</b>	DR. PACO CANDIDATO INDEPENDUENTE

<b>Entidad</b>	JALISCO
<b>Municipio</b>	PUERTO VALLARTA
<b>Colonia</b>	GOMEZ FARUAS
<b>Calle</b>	MORELIA
<b>Número</b>	DIN NUMERO
<b>Entre calle</b>	VENYSTUANO CARRANZA
<b>Y Calle</b>	MORELIA
<b>C.P.</b>	48310
<b>Referencia</b>	ESQUINA
<b>Distritos Federales</b>	
<b>Distritos Locales</b>	DISTRITO V

**Observaciones** MURO RN ESQUINA

**Tamaño** Ancho: 10 metros, alto: 2 metros

**Tipo Anuncio** MUROS





Sistema Integral de Monitoreo de Espectaculares

Reporte de recorrido

Usuario israel.ortiz

Id Encuesta: 60638 - Ticket:17944 - Estatus:Autorizado

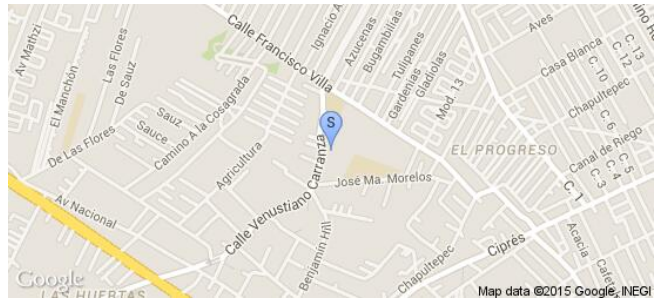
Período Electoral	CAMPAÑA
Ámbito	Local
Partido Político	CANDIDATO INDEPENDIENTE
Otro Partido	
Nombre Candidato	DANIEL RAMOS
Descripción del Cargo	DIPUTADO LOCAL
Otro Cargo	
Lema / Versión	CIERRE DE CAMPAÑA

Entidad	MÉXICO
Municipio	ECATEPEC DE MORELOS
Colonia	GUADALUPE VICTORIA
Calle	VENUSTIANO CARRANZA
Número	SN
Entre calle	FRANCISCO VILLA
Y Calle	BENJAMIN GIL
C.P.	55010
Referencia	CAMPO CONALEP
Distritos Federales	
Distritos Locales	DISTRITO XXI

Observaciones CIERRE DE CAMPAÑA

Tamaño Ancho: 100 metros, alto: 40 metros

Tipo Anuncio EVENTO PÚBLICO



Usuario israel.ortiz

Id Encuesta: 60639 - Ticket:17944 - Estatus:Autorizado

Período Electoral	CAMPAÑA
Ámbito	Local
Partido Político	CANDIDATO INDEPENDIENTE
Otro Partido	
Nombre Candidato	DANIEL RAMOS
Descripción del Cargo	DIPUTADO LOCAL
Otro Cargo	
Lema / Versión	CANDIDATO INDEPENDIENTE

Entidad	MÉXICO
Municipio	ECATEPEC DE MORELOS
Colonia	GUADALUPE VICTORIA
Calle	VENUSTIANO CARRANZA
Número	SN
Entre calle	FCO. VILLA
Y Calle	BENJAMÍN GIL
C.P.	55310
Referencia	CAMPO CONALEP
Distritos Federales	
Distritos Locales	DISTRITO XXI

Observaciones CIERRE DE CAMPAÑA

Tamaño Ancho: 100 metros, alto: 50 metros

Tipo Anuncio EVENTO PÚBLICO



Sistema Integral de Monitoreo de Espectaculares

Reporte de recorrido

Usuario israel.ortiz

Id Encuesta: 60640 - Ticket:17944 - Estatus:Autorizado

Período Electoral	CAMPAÑA
Ámbito	Local
Partido Político	CANDIDATO INDEPENDIENTE
Otro Partido	
Nombre Candidato	DANIEL RAMOS
Descripción del Cargo	DIPUTADO LOCAL
Otro Cargo	
Lema / Versión	CANDIDATO INDEPENDIENTE

Entidad	MÉXICO
Municipio	ECATEPEC DE MORELOS
Colonia	GPE. VICTORIA
Calle	VENUSTIANO CARRANZA
Número	SN
Entre calle	BENJAMIN GIL
Y Calle	FCO. VILLA
C.P.	55310
Referencia	CAMPO CONALEP
Distritos Federales	
Distritos Locales	DISTRITO XXI

Observaciones CIERRE DE CAMPAÑA

Tamaño Ancho: 100 metros, alto: 50 metros

Tipo Anuncio EVENTO PÚBLICO



Sistema Integral de Monitoreo de Espectaculares

Reporte de recorrido

Usuario charo.castolo

Id Encuesta: 20316 - Ticket:3590 - Estatus:Autorizado

<b>Período Electoral</b>	CAMPAÑA
<b>Ámbito</b>	Local
<b>Partido Político</b>	CANDIDATO INDEPENDIENTE
<b>Otro Partido</b>	
<b>Nombre Candidato</b>	MELITON NARANJO RIVERA
<b>Descripción del Cargo</b>	PRESIDENTE MUNICIPAL
<b>Otro Cargo</b>	
<b>Lema / Versión</b>	TRABAJO, SALUD, PROGRESO Y EQUIDAD SON POSIBLES CON TU VOTO

<b>Entidad</b>	MICHOACÁN DE OCAMPO
<b>Municipio</b>	SALVADOR ESCALANTE
<b>Colonia</b>	LOCALIDAD DE ZIRAHUEN
<b>Calle</b>	CALZADA SANTA CLARA
<b>Número</b>	S/N
<b>Entre calle</b>	CALLE SIN NOMBRE
<b>Y Calle</b>	CALLE SIN NOMBRE
<b>C.P.</b>	61810
<b>Referencia</b>	FRENTE AL ENTRONQUE AL EMBARCADERO DE ZIRAHUEN
<b>Distritos Federales</b>	
<b>Distritos Locales</b>	DISTRITO XV

**Observaciones**

**Tamaño** Ancho: 2 metros, alto: 4 metros

**Tipo Anuncio** MANTAS



Sistema Integral de Monitoreo de Espectaculares

Reporte de recorrido

Usuario charo.castolo

Id Encuesta: 20322 - Ticket:3590 - Estatus:Autorizado

<b>Período Electoral</b>	CAMPAÑA
<b>Ámbito</b>	Local
<b>Partido Político</b>	CANDIDATO INDEPENDIENTE
<b>Otro Partido</b>	
<b>Nombre Candidato</b>	MELITON NARANJO RIVERA
<b>Descripción del Cargo</b>	PRESIDENTE MUNICIPAL
<b>Otro Cargo</b>	
<b>Lema / Versión</b>	TRABAJO, SALUD, PROGRESO Y EQUIDAD SON POSIBLES CON TU VOTO

<b>Entidad</b>	MICHOACÁN DE OCAMPO
<b>Municipio</b>	SALVADOR ESCALANTE
<b>Colonia</b>	CURINDICHO
<b>Calle</b>	AVENIDA MORELOS
<b>Número</b>	S/N
<b>Entre calle</b>	CORREGIDORA
<b>Y Calle</b>	FUELLE
<b>C.P.</b>	61800
<b>Referencia</b>	FRENTE A TIENDA DE ABARROTES
<b>Distritos Federales</b>	
<b>Distritos Locales</b>	DISTRITO XV

**Observaciones**

**Tamaño** Ancho: 2 metros, alto: 3 metros



**Tipo Anuncio** PANORÁMICOS



Sistema Integral de Monitoreo de Espectaculares

Reporte de recorrido

Usuario charo.castolo

Id Encuesta: 20552 - Ticket:3616 - Estatus:Autorizado

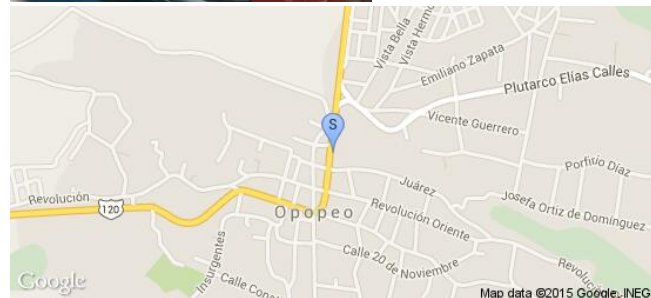
<b>Período Electoral</b>	CAMPAÑA
<b>Ámbito</b>	Local
<b>Partido Político</b>	CANDIDATO INDEPENDIENTE
<b>Otro Partido</b>	
<b>Nombre Candidato</b>	MELITON NARANJO RIVERA
<b>Descripción del Cargo</b>	PRESIDENTE MUNICIPAL
<b>Otro Cargo</b>	
<b>Lema / Versión</b>	TRABAJO, SALUD, PROGRESO Y EQUIDAD SON POSIBLES CON TU VOTO

<b>Entidad</b>	MICHOACÁN DE OCAMPO
<b>Municipio</b>	SALVADOR ESCALANTE
<b>Colonia</b>	LOCALIDAD OPOPEO
<b>Calle</b>	AVENIDA 16 DE SEPTIEMBRE
<b>Número</b>	S/N
<b>Entre calle</b>	GALEANA
<b>Y Calle</b>	SIN CALLE
<b>C.P.</b>	61820
<b>Referencia</b>	A UN COSTADO DE FERRETERÍA
<b>Distritos Federales</b>	
<b>Distritos Locales</b>	DISTRITO XV

**Observaciones**

**Tamaño** Ancho: 2 metros, alto: 3 metros

**Tipo Anuncio** MANTAS





Sistema Integral de Monitoreo de Espectaculares

Reporte de recorrido

Usuario charo.castolo

Id Encuesta: 20553 - Ticket:3616 - Estatus:Autorizado

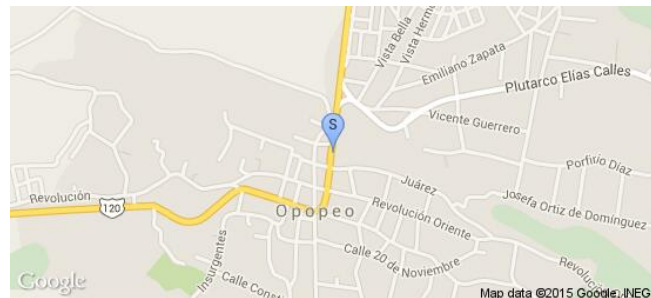
<b>Período Electoral</b>	CAMPAÑA
<b>Ámbito</b>	Local
<b>Partido Político</b>	CANDIDATO INDEPENDIENTE
<b>Otro Partido</b>	
<b>Nombre Candidato</b>	MELITON NARANJO RIVERA
<b>Descripción del Cargo</b>	PRESIDENTE MUNICIPAL
<b>Otro Cargo</b>	
<b>Lema / Versión</b>	TRABAJO, SALUD, PROGRESOS Y EQUIDAD SON POSIBLES CON TU VOTO

<b>Entidad</b>	MICHOACÁN DE OCAMPO
<b>Municipio</b>	SALVADOR ESCALANTE
<b>Colonia</b>	LOCALIDAD CASAS BLANCAS
<b>Calle</b>	CARRETERA A TACAMBARO
<b>Número</b>	S/N
<b>Entre calle</b>	SIN CALLE
<b>Y Calle</b>	SIN CALLE
<b>C.P.</b>	61820
<b>Referencia</b>	SOBRE TALLER DE HOJALATERIA
<b>Distritos Federales</b>	
<b>Distritos Locales</b>	DISTRITO XV

**Observaciones**

**Tamaño** Ancho: 2 metros, alto: 3 metros

**Tipo Anuncio** MANTAS



Sistema Integral de Monitoreo de Espectaculares

Reporte de recorrido

Usuario charo.castolo

Id Encuesta: 20609 - Ticket:3624 - Estatus:Autorizado


Período Electoral	CAMPAÑA
Ámbito	Local
Partido Político	CANDIDATO INDEPENDIENTE
Otro Partido	
Nombre Candidato	MELITON NARANJO RIVERA
Descripción del Cargo	PRESIDENTE MUNICIPAL
Otro Cargo	
Lema / Versión	TRABAJO, SALUD, PROGRESO Y EQUIDAD SON POSIBLES CON TU VOTO

Entidad	MICHOACÁN DE OCAMPO
Municipio	SALVADOR ESCALANTE
Colonia	CASAS BLANCAS
Calle	AVENIDA MICHOACÁN
Número	S/N
Entre calle	SIN NOMBRE
Y Calle	SIN NOMBRE
C.P.	61820
Referencia	SOBRE TIENDA DE ABARROTOS LIZ
Distritos Federales	
Distritos Locales	DISTRITO XV

Observaciones

Tamaño Ancho: 2 metros, alto: 3 metros

Tipo Anuncio MANTAS



Sistema Integral de Monitoreo de Espectaculares

Reporte de recorrido

Usuario charo.castolo

Id Encuesta: 20610 - Ticket:3624 - Estatus: Autorizado

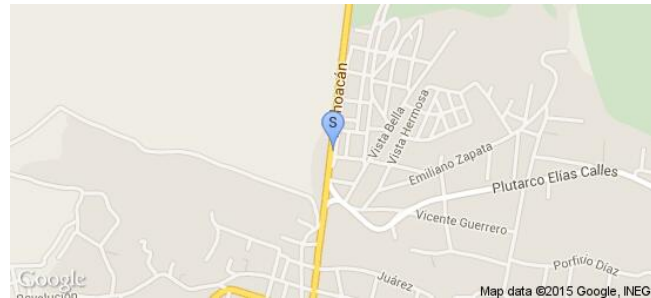
Período Electoral	CAMPAÑA
Ámbito	Local
Partido Político	CANDIDATO INDEPENDIENTE
Otro Partido	
Nombre Candidato	MELITON NARANJO RIVERA
Descripción del Cargo	PRESIDENTE MUNICIPAL
Otro Cargo	
Lema / Versión	TRABAJO, SALUD, PROGRESO Y EQUIDAD SON POSIBLES CON TU VOTO

Entidad	MICHOACÁN DE OCAMPO
Municipio	SALVADOR ESCALANTE
Colonia	CASAS BLANCAS
Calle	AVENIDA MICHOACÁN
Número	S/N
Entre calle	SAN LUIS POTOSÍ
Y Calle	SIN NOMBRE
C.P.	61820
Referencia	SOBRE TALLER DE MOFLES
Distritos Federales	
Distritos Locales	DISTRITO XV

Observaciones

Tamaño Ancho: 2 metros, alto: 3 metros

Tipo Anuncio MANTAS



Sistema Integral de Monitoreo de Espectaculares

Reporte de recorrido

Usuario adan.yanez

Id Encuesta: 20972 - Ticket:3674 - Estatus: Autorizado

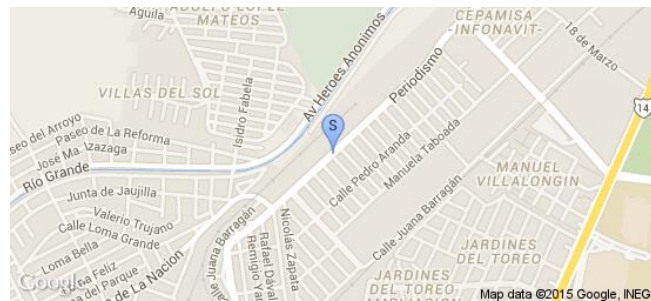


<b>Período Electoral</b>	CAMPAÑA
<b>Ámbito</b>	Local
<b>Partido Político</b>	CANDIDATO INDEPENDIENTE
<b>Otro Partido</b>	
<b>Nombre Candidato</b>	ALFONSO JESUS MARTÍNEZ ALCAZAR
<b>Descripción del Cargo</b>	PRESIDENTE MUNICIPAL
<b>Otro Cargo</b>	
<b>Lema / Versión</b>	SIN PARTIDOS PODEMOS HACERLO MEJOR

<b>Entidad</b>	MICHOACÁN DE OCAMPO
<b>Municipio</b>	MORELIA
<b>Colonia</b>	AGUSTIN ARRIAGA RIVERA
<b>Calle</b>	AV PERIODISMO
<b>Número</b>	1105
<b>Entre calle</b>	IGNACIO FERNÁNDEZ DE CORDOBA
<b>Y Calle</b>	IGNACIO CAMARGO
<b>C.P.</b>	58190
<b>Referencia</b>	A LA VUELTA DE JUNTA DISTRITAL 8 ENFRENTE DE GASOLINERA
<b>Distritos Federales</b>	
<b>Distritos Locales</b>	DISTRITO XVI

**Observaciones** PRI PIDE SALIRSE DE RUTA PARA TOMAR PANORAMICO

**Tamaño** Ancho: 5 metros, alto: 4 metros

**Tipo Anuncio** PANORÁMICOS



Sistema Integral de Monitoreo de Espectaculares

Reporte de recorrido

Usuario angelica.bedolla

Id Encuesta: 21022 - Ticket:3679 - Estatus: Autorizado

<b>Período Electoral</b>	CAMPAÑA
<b>Ámbito</b>	Local
<b>Partido Político</b>	CANDIDATO INDEPENDIENTE
<b>Otro Partido</b>	
<b>Nombre Candidato</b>	ALFONSO JESÚS MARTÍNEZ ALCÁZAR
<b>Descripción del Cargo</b>	PRESIDENTE MUNICIPAL
<b>Otro Cargo</b>	
<b>Lema / Versión</b>	SIN PARTIDOS PODEMOS HACERLO MEJOR

<b>Entidad</b>	MICHOACÁN DE OCAMPO
<b>Municipio</b>	MORELIA
<b>Colonia</b>	CHAPULTEPEC OTE.
<b>Calle</b>	AV. ENRIQUE RAMIREZ
<b>Número</b>	NA
<b>Entre calle</b>	MIGUEL M. ECHEGARAY
<b>Y Calle</b>	ESQ. AV. ENRIQUE RAMIREZ
<b>C.P.</b>	58260
<b>Referencia</b>	FRENTE BAR SAN MARCO
<b>Distritos Federales</b>	
<b>Distritos Locales</b>	DISTRITO XVII

**Observaciones**

**Tamaño** Ancho: 4 metros, alto: 4 metros

**Tipo Anuncio** PANORÁMICOS



Sistema Integral de Monitoreo de Espectaculares

Reporte de recorrido

Usuario angelica.bedolla

Id Encuesta: 21023 - Ticket:3679 - Estatus: Autorizado

Período Electoral	CAMPAÑA
Ámbito	Local
Partido Político	CANDIDATO INDEPENDIENTE
Otro Partido	
Nombre Candidato	ALFONSO JESÚS MARTÍNEZ ALCÁZAR
Descripción del Cargo	PRESIDENTE MUNICIPAL
Otro Cargo	
Lema / Versión	SIN PARTIDOS PODEMOS HACERLO MEJOR

Entidad	MICHOACÁN DE OCAMPO
Municipio	MORELIA
Colonia	CHAPULTEPEC NORTE
Calle	AV. LAZARO CARDENAS
Número	2785
Entre calle	NIÑOS HEROES
Y Calle	BATALLA DE CERRO GORDO
C.P.	58260
Referencia	FRENTE A BANCOMER
Distritos Federales	
Distritos Locales	DISTRITO XVII

Observaciones

Tamaño Ancho: 6 metros, alto: 4 metros

Tipo Anuncio PANORÁMICOS



Usuario angelica.bedolla

Id Encuesta: 21221 - Ticket:3701 - Estatus:Autorizado



Período Electoral	CAMPAÑA
Ámbito	Local
Partido Político	CANDIDATO INDEPENDIENTE
Otro Partido	
Nombre Candidato	ALFONSO JESÚS MARTÍNEZ ALCÁZAR
Descripción del Cargo	PRESIDENTE MUNICIPAL
Otro Cargo	
Lema / Versión	SIN PARTIDOS PODEMOS HACERLO MEJOR

Entidad	MICHOACÁN DE OCAMPO
Municipio	MORELIA
Colonia	VENTURA PUENTE
Calle	AV. LAZARO CARDENAS
Número	1384
Entre calle	RIO MAYO
Y Calle	RIO AMATLAN
C.P.	58020
Referencia	ARRIBA LAMOSA
Distritos Federales	
Distritos Locales	DISTRITO XVII

**Observaciones**

Tamaño Ancho: 6 metros, alto: 4 metros

Tipo Anuncio PANORÁMICOS



Sistema Integral de Monitoreo de Espectaculares

Reporte de recorrido

Usuario adan.yanez

Id Encuesta: 21284 - Ticket:3712 - Estatus: Autorizado

Período Electoral	CAMPAÑA
Ámbito	Local
Partido Político	CANDIDATO INDEPENDIENTE
Otro Partido	
Nombre Candidato	ALFONSO JESUS MARTÍNEZ ALCAZAR
Descripción del Cargo	PRESIDENTE MUNICIPAL
Otro Cargo	
Lema / Versión	SIN PARTIDOS PODEMOS HACERLO MEJOR

Entidad	MICHOACÁN DE OCAMPO
Municipio	MORELIA
Colonia	TZINDURIO
Calle	PERIFÉRICO PASEO DE LA REPÚBLICA
Número	S/N
Entre calle	RAFAEL VALDOVINOS
Y Calle	AV MADERO PONIENTE
C.P.	58337
Referencia	SOBRE CURVA A LIBRAMIENTO
Distritos Federales	
Distritos Locales	DISTRITO XVI

Observaciones

Tamaño Ancho: 6 metros, alto: 4 metros

Tipo Anuncio PANORÁMICOS





**Sistema Integral de Monitoreo de Espectaculares**
**Reporte de recorrido**

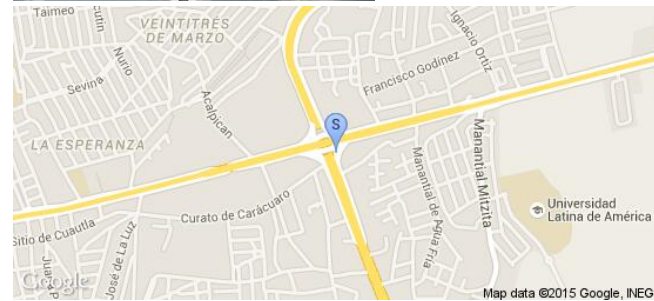
Usuario adan.yanez

Id Encuesta: 21369 - Ticket:3726 - Estatus:Autorizado

<b>Período Electoral</b>	CAMPAÑA
<b>Ámbito</b>	Local
<b>Partido Político</b>	CANDIDATO INDEPENDIENTE
<b>Otro Partido</b>	
<b>Nombre Candidato</b>	ALFONSO JESUS MARTÍNEZ ALCAZAR
<b>Descripción del Cargo</b>	PRESIDENTE MUNICIPAL
<b>Otro Cargo</b>	
<b>Lema / Versión</b>	SIN PARTIDOS PODEMOS HACERLO MEJOR

<b>Entidad</b>	MICHOACÁN DE OCAMPO
<b>Municipio</b>	MORELIA
<b>Colonia</b>	AMPLIACIÓN MANANTIALES
<b>Calle</b>	PERIFÉRICO PASEO DE LA REPÚBLICA
<b>Número</b>	S/N
<b>Entre calle</b>	AV MADERO PONIENTE
<b>Y Calle</b>	PERIFÉRICO PASEO DE LA REPÚBLICA
<b>C.P.</b>	58186
<b>Referencia</b>	SOBRE CURVA A AV MADERO
<b>Distritos Federales</b>	
<b>Distritos Locales</b>	DISTRITO XVI

**Observaciones**
**Tamaño** Ancho: 6 metros, alto: 4 metros

**Tipo Anuncio** PANORÁMICOS


Sistema Integral de Monitoreo de Espectaculares

Reporte de recorrido

Usuario angelica.bedolla

Id Encuesta: 21780 - Ticket:3785 - Estatus: Autorizado


<b>Período Electoral</b>	CAMPAÑA
<b>Ámbito</b>	Local
<b>Partido Político</b>	CANDIDATO INDEPENDIENTE
<b>Otro Partido</b>	
<b>Nombre Candidato</b>	ALFONSO JESÚS MARTÍNEZ ALCÁZAR
<b>Descripción del Cargo</b>	PRESIDENTE MUNICIPAL
<b>Otro Cargo</b>	
<b>Lema / Versión</b>	SIN PARTIDOS PODEMOS HACERLO MEJOR

<b>Entidad</b>	MICHOACÁN DE OCAMPO
<b>Municipio</b>	MORELIA
<b>Colonia</b>	ISAAC ARRIAGA
<b>Calle</b>	AV. MADERO ORIENTE
<b>Número</b>	2743
<b>Entre calle</b>	BAJA CALIFORNIA NORTE
<b>Y Calle</b>	PERIFERICO PASEO DE LA REPÚBLICA
<b>C.P.</b>	58210
<b>Referencia</b>	FARMACIAS SIMILARES
<b>Distritos Federales</b>	
<b>Distritos Locales</b>	DISTRITO XVI

**Observaciones**

**Tamaño** Ancho: 4 metros, alto: 3 metros

**Tipo Anuncio** PANORÁMICOS



Sistema Integral de Monitoreo de Espectaculares

Reporte de recorrido

Usuario gerardo.martinezm

Id Encuesta: 59028 - Ticket:17627 - Estatus: Autorizado

<b>Período Electoral</b>	CAMPAÑA
<b>Ámbito</b>	Local
<b>Partido Político</b>	CANDIDATO INDEPENDIENTE
<b>Otro Partido</b>	
<b>Nombre Candidato</b>	ALFONSO DE JESUS MARTINEZ ALCAZAR
<b>Descripción del Cargo</b>	PRESIDENTE MUNICIPAL
<b>Otro Cargo</b>	
<b>Lema / Versión</b>	SIN PARTIDOS PODEMOS HACERLO MEJOR

<b>Entidad</b>	MICHOACÁN DE OCAMPO
<b>Municipio</b>	MORELIA
<b>Colonia</b>	FRACCIONAMIENTO EL DURAZNO
<b>Calle</b>	CARR MORELIA PATZCUARO
<b>Número</b>	SIN NUMERO
<b>Entre calle</b>	CAMINO A TENENCIA MORELOS
<b>Y Calle</b>	SIN CALLE
<b>C.P.</b>	58260
<b>Referencia</b>	FRENTE A PUENTE
<b>Distritos Federales</b>	
<b>Distritos Locales</b>	DISTRITO XVI

**Observaciones** NINGUNA

**Tamaño** Ancho: 10 metros, alto: 5 metros

**Tipo Anuncio** PANORÁMICOS



Sistema Integral de Monitoreo de Espectaculares

Reporte de recorrido

Usuario javier.ramirez

Id Encuesta: 18945 - Ticket:3408 - Estatus: Autorizado


<b>Período Electoral</b>	CAMPAÑA
<b>Ámbito</b>	Local
<b>Partido Político</b>	CANDIDATO INDEPENDIENTE
<b>Otro Partido</b>	
<b>Nombre Candidato</b>	JAIME EL BRONCO
<b>Descripción del Cargo</b>	GOBERNADOR
<b>Otro Cargo</b>	
<b>Lema / Versión</b>	LA RAZA PAGA, LA RAZA MANDA

<b>Entidad</b>	NUEVO LEÓN
<b>Municipio</b>	GUADALUPE
<b>Colonia</b>	SIN REFERENCIA
<b>Calle</b>	MIGUEL ALEMÁN
<b>Número</b>	S.N.
<b>Entre calle</b>	RUIZ CORTINEZ
<b>Y Calle</b>	TERRENO VALDIO
<b>C.P.</b>	67110
<b>Referencia</b>	FRENTE A LA FABRICA THOMAS AND BEET
<b>Distritos Federales</b>	
<b>Distritos Locales</b>	DISTRITO VIII

**Observaciones** COLONIA ERRONEA

**Tamaño** Ancho: 8 metros, alto: 4 metros

**Tipo Anuncio** PANORÁMICOS



Sistema Integral de Monitoreo de Espectaculares

Reporte de recorrido

Usuario javier.ramirez

Id Encuesta: 19086 - Ticket:3430 - Estatus:Autorizado

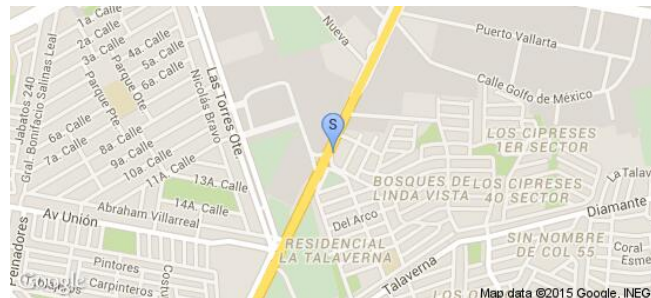
Período Electoral	CAMPAÑA
Ámbito	Local
Partido Político	CANDIDATO INDEPENDIENTE
Otro Partido	
Nombre Candidato	JAIME EL BRONCO
Descripción del Cargo	GOBERNADOR
Otro Cargo	
Lema / Versión	LA RAZA PAGA, LA RAZA MANDA

Entidad	NUEVO LEÓN
Municipio	GUADALUPE
Colonia	RES. LA TALAVERA
Calle	CARR. MIGUEL ALEMAN
Número	810
Entre calle	DEL ALTILLANO
Y Calle	DEL ABREVADERO
C.P.	66473
Referencia	FRENTE AL HOME DEPOT
Distritos Federales	
Distritos Locales	DISTRITO VIII

Observaciones NINGUNA

Tamaño Ancho: 7 metros, alto: 4 metros

Tipo Anuncio PANORÁMICOS



Sistema Integral de Monitoreo de Espectaculares

Reporte de recorrido

Usuario javier.ramirez

Id Encuesta: 19088 - Ticket:3430 - Estatus:Autorizado

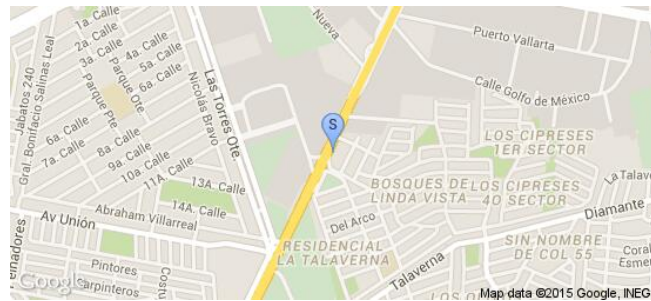
<b>Período Electoral</b>	CAMPAÑA
<b>Ámbito</b>	Local
<b>Partido Político</b>	CANDIDATO INDEPENDIENTE
<b>Otro Partido</b>	
<b>Nombre Candidato</b>	OLGA VALENTINA TREVIÑO
<b>Descripción del Cargo</b>	DIPUTADO LOCAL
<b>Otro Cargo</b>	
<b>Lema / Versión</b>	UN CIUDADANO COMO TU AL CONGRESO 1+

<b>Entidad</b>	NUEVO LEÓN
<b>Municipio</b>	GUADALUPE
<b>Colonia</b>	RES. TALAVERA
<b>Calle</b>	CARR. MIGUEL ALEMÁN
<b>Número</b>	818
<b>Entre calle</b>	DEL ALTILLO
<b>Y Calle</b>	DEL ABREVADERO
<b>C.P.</b>	66473
<b>Referencia</b>	ESTACIONAMIENTO
<b>Distritos Federales</b>	
<b>Distritos Locales</b>	DISTRITO IX

<b>Observaciones</b>	MUCHOS PANORÁMICOS JUNTOS EN UNA MISMA ZONA
----------------------	---

**Tamaño** Ancho: 0.3 metros, alto: 0.1 metros

**Tipo Anuncio** PROPAGANDA UTILITARIA





Sistema Integral de Monitoreo de Espectaculares

Reporte de recorrido

Usuario javier.ramirez

Id Encuesta: 19705 - Ticket:3510 - Estatus: Autorizado

<b>Período Electoral</b>	CAMPAÑA
<b>Ámbito</b>	Local
<b>Partido Político</b>	CANDIDATO INDEPENDIENTE
<b>Otro Partido</b>	
<b>Nombre Candidato</b>	JAIME EL BRONCO
<b>Descripción del Cargo</b>	GOBERNADOR
<b>Otro Cargo</b>	
<b>Lema / Versión</b>	LA RAZA PAGA LA RAZA MANDA
<b>Observaciones</b>	AUN LADO DE GAMA MATERIALES

<b>Entidad</b>	NUEVO LEÓN
<b>Municipio</b>	GUADALUPE
<b>Colonia</b>	SAN SEBASTIÁN
<b>Calle</b>	CARRETERA REYNOSA
<b>Número</b>	S.N.
<b>Entre calle</b>	SAN SEBASTIÁN
<b>Y Calle</b>	SERAFIN PEÑA
<b>C.P.</b>	67190
<b>Referencia</b>	AUN COSTADO DE MATERIALES GAMA
<b>Distritos Federales</b>	
<b>Distritos Locales</b>	DISTRITO XI

**Tamaño** Ancho: 8 metros, alto: 4 metros



**Tipo Anuncio** PANORÁMICOS





Sistema Integral de Monitoreo de Espectaculares

Reporte de recorrido

Usuario juancarlos.silva

Id Encuesta: 20112 - Ticket:3565 - Estatus:Autorizado

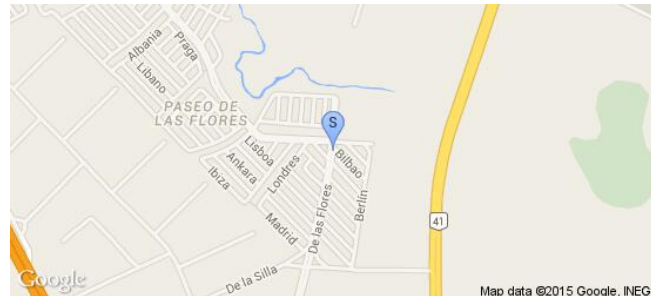
<b>Período Electoral</b>	CAMPAÑA
<b>Ámbito</b>	Local
<b>Partido Político</b>	CANDIDATO INDEPENDIENTE
<b>Otro Partido</b>	
<b>Nombre Candidato</b>	JAIME RODRÍGUEZ
<b>Descripción del Cargo</b>	GOBERNADOR
<b>Otro Cargo</b>	
<b>Lema / Versión</b>	LA RAZA PAGA LA RAZA MANDA

<b>Entidad</b>	NUEVO LEÓN
<b>Municipio</b>	APODACA
<b>Colonia</b>	AUTOPISTA
<b>Calle</b>	AUTOPISTA MONTERREY
<b>Número</b>	SN
<b>Entre calle</b>	AV AEROPUERTO
<b>Y Calle</b>	SN
<b>C.P.</b>	66620
<b>Referencia</b>	SR
<b>Distritos Federales</b>	
<b>Distritos Locales</b>	DISTRITO II

**Observaciones** SO

**Tamaño** Ancho: 12 metros, alto: 6 metros

**Tipo Anuncio** PANORÁMICOS



Sistema Integral de Monitoreo de Espectaculares

Reporte de recorrido

Usuario juancarlos.silva

Id Encuesta: 20113 - Ticket:3565 - Estatus: Autorizado

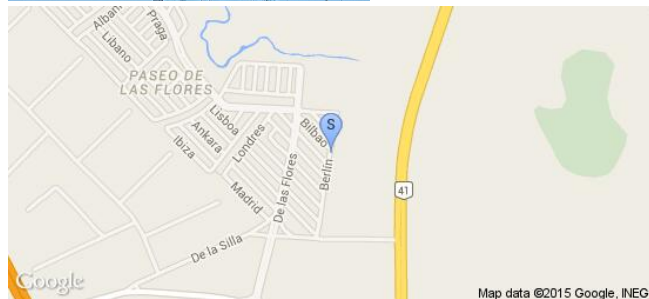
<b>Período Electoral</b>	CAMPAÑA
<b>Ámbito</b>	Local
<b>Partido Político</b>	CANDIDATO INDEPENDIENTE
<b>Otro Partido</b>	
<b>Nombre Candidato</b>	JAIME RODRÍGUEZ
<b>Descripción del Cargo</b>	GOBERNADOR
<b>Otro Cargo</b>	
<b>Lema / Versión</b>	LA RAZA PAGA LA RAZA MANDA

<b>Entidad</b>	NUEVO LEÓN
<b>Municipio</b>	APODACA
<b>Colonia</b>	AUTOPISTA
<b>Calle</b>	AUTOPISTA MONTERREY
<b>Número</b>	SN
<b>Entre calle</b>	AV AEROPUERTO
<b>Y Calle</b>	SN
<b>C.P.</b>	66620
<b>Referencia</b>	SR
<b>Distritos Federales</b>	
<b>Distritos Locales</b>	DISTRITO II

**Observaciones** SO

**Tamaño** Ancho: 12 metros, alto: 6 metros

**Tipo Anuncio** PANORÁMICOS



**Sistema Integral de Monitoreo de Espectaculares**
**Reporte de recorrido**

Usuario juancarlos.silva

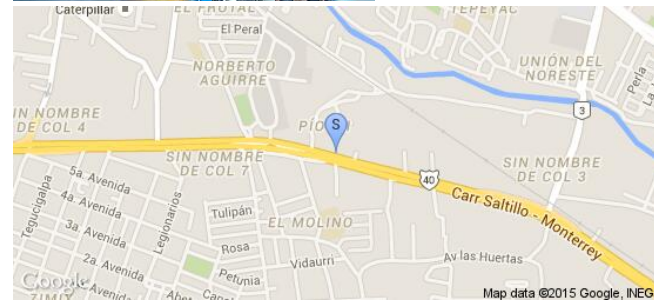
Id Encuesta: 21013 - Ticket:3678 - Estatus:Autorizado

<b>Período Electoral</b>	CAMPAÑA
<b>Ámbito</b>	Local
<b>Partido Político</b>	CANDIDATO INDEPENDIENTE
<b>Otro Partido</b>	
<b>Nombre Candidato</b>	JAIME RODRÍGUEZ
<b>Descripción del Cargo</b>	GOBERNADOR
<b>Otro Cargo</b>	
<b>Lema / Versión</b>	LA RAZA PAGA LA RAZA MANDA

<b>Entidad</b>	NUEVO LEÓN
<b>Municipio</b>	SANTA CATARINA
<b>Colonia</b>	MERCADO DE ABASTOS
<b>Calle</b>	CARRETERA MONTERREY SAL TILLO
<b>Número</b>	SN
<b>Entre calle</b>	MDO ABADTOS
<b>Y Calle</b>	MDO DE ABASTOS
<b>C.P.</b>	66350
<b>Referencia</b>	SR
<b>Distritos Federales</b>	
<b>Distritos Locales</b>	DISTRITO I

**Observaciones** SO

**Tamaño** Ancho: 12 metros, alto: 6 metros

**Tipo Anuncio** PANORÁMICOS


Sistema Integral de Monitoreo de Espectaculares

Reporte de recorrido

Usuario juancarlos.silva

Id Encuesta: 21124 - Ticket:3689 - Estatus: Autorizado

Período Electoral	CAMPAÑA
Ámbito	Local
Partido Político	CANDIDATO INDEPENDIENTE
Otro Partido	
Nombre Candidato	JAIME RODRÍGUEZ
Descripción del Cargo	GOBERNADOR
Otro Cargo	
Lema / Versión	LA RAZA PAGA LA RAZA MANDA

Entidad	NUEVO LEÓN
Municipio	SANTA CATARINA
Colonia	LOS VIÑEDOS
Calle	CARRETERA MONTERREY SALTILLO
Número	SN
Entre calle	INDUSTRIAL EL OBISPO
Y Calle	PALMAS
C.P.	66350
Referencia	SR
Distritos Federales	
Distritos Locales	DISTRITO I

Observaciones SO

Tamaño Ancho: 12 metros, alto: 6 metros

Tipo Anuncio PANORÁMICOS



**Sistema Integral de Monitoreo de Espectaculares**
**Reporte de recorrido**

Usuario juancarlos.silva

Id Encuesta: 21125 - Ticket:3689 - Estatus: Autorizado


<b>Período Electoral</b>	CAMPAÑA
<b>Ámbito</b>	Local
<b>Partido Político</b>	CANDIDATO INDEPENDIENTE
<b>Otro Partido</b>	
<b>Nombre Candidato</b>	JAIME RODRÍGUEZ
<b>Descripción del Cargo</b>	GOBERNADOR
<b>Otro Cargo</b>	
<b>Lema / Versión</b>	LA RAZA PAGA LA RAZA MANDA

<b>Entidad</b>	NUEVO LEÓN
<b>Municipio</b>	SANTA CATARINA
<b>Colonia</b>	LOS VIÑEDOS
<b>Calle</b>	CARRETERA MONTERREY SALTILLO
<b>Número</b>	SN
<b>Entre calle</b>	PALMAS
<b>Y Calle</b>	INDUSTRIAL EL OBISPO
<b>C.P.</b>	66350
<b>Referencia</b>	SR
<b>Distritos Federales</b>	
<b>Distritos Locales</b>	DISTRITO I

<b>Observaciones</b>	SO
----------------------	----

<b>Tamaño</b>	Ancho: 12 metros, alto: 6 metros
---------------	----------------------------------

<b>Tipo Anuncio</b>	PANORÁMICOS
---------------------	-------------



Sistema Integral de Monitoreo de Espectaculares

Reporte de recorrido

Usuario juancarlos.silva

Id Encuesta: 21257 - Ticket:3706 - Estatus: Autorizado


<b>Período Electoral</b>	CAMPAÑA
<b>Ámbito</b>	Local
<b>Partido Político</b>	CANDIDATO INDEPENDIENTE
<b>Otro Partido</b>	
<b>Nombre Candidato</b>	JAIME RODRÍGUEZ
<b>Descripción del Cargo</b>	GOBERNADOR
<b>Otro Cargo</b>	
<b>Lema / Versión</b>	LA RAZA PAGA LA RAZA MANDA

<b>Entidad</b>	NUEVO LEÓN
<b>Municipio</b>	SANTA CATARINA
<b>Colonia</b>	CARRETERA
<b>Calle</b>	CARRETERA MONTERREY SALTILLO
<b>Número</b>	KM 48
<b>Entre calle</b>	KM48
<b>Y Calle</b>	SN
<b>C.P.</b>	66350
<b>Referencia</b>	SR
<b>Distritos Federales</b>	
<b>Distritos Locales</b>	DISTRITO I

**Observaciones** SO

**Tamaño** Ancho: 12 metros, alto: 6 metros

**Tipo Anuncio** PANORÁMICOS



Sistema Integral de Monitoreo de Espectaculares

Reporte de recorrido

Usuario juancarlos.silva

Id Encuesta: 21258 - Ticket:3706 - Estatus: Autorizado

<b>Período Electoral</b>	CAMPAÑA
<b>Ámbito</b>	Local
<b>Partido Político</b>	CANDIDATO INDEPENDIENTE
<b>Otro Partido</b>	
<b>Nombre Candidato</b>	JAIME RODRÍGUEZ
<b>Descripción del Cargo</b>	GOBERNADOR
<b>Otro Cargo</b>	
<b>Lema / Versión</b>	LA RAZA PAGA LA RAZA MANDA

<b>Entidad</b>	NUEVO LEÓN
<b>Municipio</b>	SANTA CATARINA
<b>Colonia</b>	CARRETERA
<b>Calle</b>	CARRETERA MONTERREY SALTILLO
<b>Número</b>	KM 49
<b>Entre calle</b>	KM 49
<b>Y Calle</b>	SN
<b>C.P.</b>	63350
<b>Referencia</b>	SR
<b>Distritos Federales</b>	
<b>Distritos Locales</b>	DISTRITO I

**Observaciones** SO

**Tamaño** Ancho: 12 metros, alto: 6 metros

**Tipo Anuncio** PANORÁMICOS



**Sistema Integral de Monitoreo de Espectaculares**
**Reporte de recorrido**

Usuario juancarlos.silva

Id Encuesta: 21508 - Ticket:3745 - Estatus: Autorizado

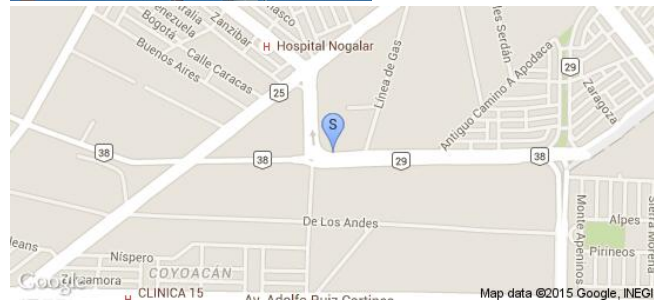

<b>Período Electoral</b>	CAMPAÑA
<b>Ámbito</b>	Local
<b>Partido Político</b>	CANDIDATO INDEPENDIENTE
<b>Otro Partido</b>	
<b>Nombre Candidato</b>	JAIME RODRÍGUEZ
<b>Descripción del Cargo</b>	GOBERNADOR
<b>Otro Cargo</b>	
<b>Lema / Versión</b>	LA RAZA PAGA LA RAZA MANDA

<b>Entidad</b>	NUEVO LEÓN
<b>Municipio</b>	SAN NICOLÁS DE LOS GARZA
<b>Colonia</b>	COYOACAN
<b>Calle</b>	AV LOS ANGELES
<b>Número</b>	SN
<b>Entre calle</b>	CHURUBUSCO
<b>Y Calle</b>	NOGALAR
<b>C.P.</b>	66430
<b>Referencia</b>	SR
<b>Distritos Federales</b>	
<b>Distritos Locales</b>	DISTRITO IV

<b>Observaciones</b>	SO
----------------------	----

<b>Tamaño</b>	Ancho: 12 metros, alto: 6 metros
---------------	----------------------------------

<b>Tipo Anuncio</b>	PANORÁMICOS
---------------------	-------------





Sistema Integral de Monitoreo de Espectaculares

Reporte de recorrido

Usuario juancarlos.silva

Id Encuesta: 21635 - Ticket:3765 - Estatus: Autorizado

<b>Período Electoral</b>	CAMPAÑA
<b>Ámbito</b>	Local
<b>Partido Político</b>	CANDIDATO INDEPENDIENTE
<b>Otro Partido</b>	
<b>Nombre Candidato</b>	JAIME RODRÍGUEZ
<b>Descripción del Cargo</b>	GOBERNADOR
<b>Otro Cargo</b>	
<b>Lema / Versión</b>	LA RAZA PAGA LA RAZA MANDA

<b>Entidad</b>	NUEVO LEÓN
<b>Municipio</b>	SAN NICOLÁS DE LOS GARZA
<b>Colonia</b>	FRESNOS DEL LAGO
<b>Calle</b>	AV MIGUEL ALEMÁN
<b>Número</b>	SN
<b>Entre calle</b>	SAN LEON
<b>Y Calle</b>	SAN TIMOTEO
<b>C.P.</b>	66430
<b>Referencia</b>	SR
<b>Distritos Federales</b>	
<b>Distritos Locales</b>	DISTRITO IV

**Observaciones** SALE MANTA DEL PT

**Tamaño** Ancho: 12 metros, alto: 6 metros

**Tipo Anuncio** PANORÁMICOS



Sistema Integral de Monitoreo de Espectaculares

Reporte de recorrido

Usuario javier.ramirez

Id Encuesta: 23546 - Ticket:4008 - Estatus:Autorizado

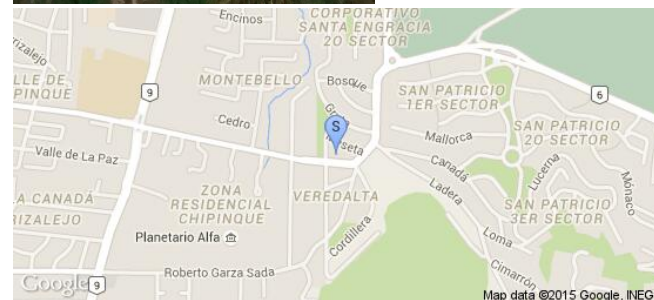
Período Electoral	CAMPAÑA
Ámbito	Local
Partido Político	CANDIDATO INDEPENDIENTE
Otro Partido	
Nombre Candidato	LORENA CANAVATI
Descripción del Cargo	PRESIDENTE MUNICIPAL
Otro Cargo	
Lema / Versión	YO SOY INDEPENDIENTE

Entidad	NUEVO LEÓN
Municipio	SAN PEDRO GARZA GARCÍA
Colonia	VEREDALTA
Calle	ALFONSO REYES
Número	ESQUINA
Entre calle	CORDILLERA
Y Calle	VEREDA
C.P.	66270
Referencia	ZONA HABITACIONAL
Distritos Federales	
Distritos Locales	DISTRITO I

Observaciones DOS LONAS O MANTAS

Tamaño Ancho: 4 metros, alto: 2 metros

Tipo Anuncio MANTAS



Sistema Integral de Monitoreo de Espectaculares

Reporte de recorrido

Usuario pablo.jasso

Id Encuesta: 23567 - Ticket:4010 - Estatus:Autorizado

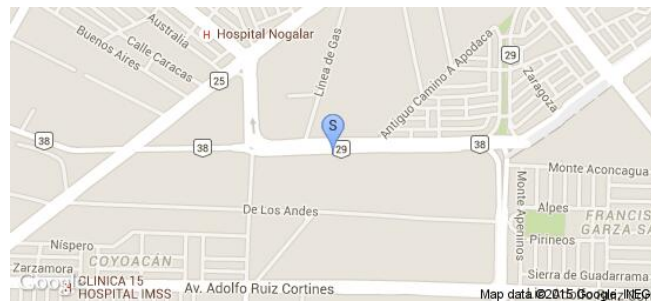
Período Electoral	CAMPAÑA
Ámbito	Local
Partido Político	CANDIDATO INDEPENDIENTE
Otro Partido	
Nombre Candidato	JAIME RODRÍGUEZ
Descripción del Cargo	GOBERNADOR
Otro Cargo	
Lema / Versión	LA RAZA PAGA LA RAZA MANDA

Entidad	NUEVO LEÓN
Municipio	SAN NICOLÁS DE LOS GARZA
Colonia	COYOAVAN
Calle	AVE NOGALAR
Número	3010
Entre calle	ANTONIO I VILLARRRAL
Y Calle	AVE CHURUBUSCO
C.P.	64510
Referencia	A UN LADO DE TIENDA DE CONVENIENCIA SEVEN
Distritos Federales	
Distritos Locales	DISTRITO I

**Observaciones** SE PUSO POR DEFALUT EL DISTRITO 1 POR FESCONOCER QUE DISTRITO CORRESPONDE

**Tamaño** Ancho: 10 metros, alto: 4 metros

**Tipo Anuncio** PANORÁMICOS



**Sistema Integral de Monitoreo de Espectaculares**
**Reporte de recorrido**

Usuario juancarlos.silva

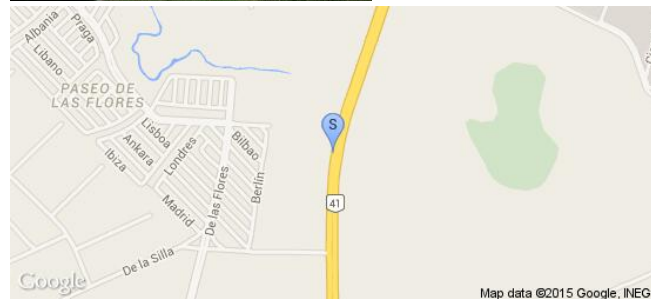
Id Encuesta: 23629 - Ticket:4016 - Estatus:Autorizado

<b>Período Electoral</b>	CAMPAÑA
<b>Ámbito</b>	Local
<b>Partido Político</b>	CANDIDATO INDEPENDIENTE
<b>Otro Partido</b>	
<b>Nombre Candidato</b>	JAIME RODRÍGUEZ
<b>Descripción del Cargo</b>	GOBERNADOR
<b>Otro Cargo</b>	
<b>Lema / Versión</b>	LA RAZA PAGA LA RAZA MANDA

<b>Entidad</b>	NUEVO LEÓN
<b>Municipio</b>	APODACA
<b>Colonia</b>	PASEO DE LAS FLORES
<b>Calle</b>	AUTOPISTA MONTERREY AEROPUERTO
<b>Número</b>	SK
<b>Entre calle</b>	VIA MATAMOROS
<b>Y Calle</b>	CARRETERA HUINALA
<b>C.P.</b>	66646
<b>Referencia</b>	SR
<b>Distritos Federales</b>	
<b>Distritos Locales</b>	DISTRITO II

**Observaciones** SO

**Tamaño** Ancho: 14 metros, alto: 6 metros

**Tipo Anuncio** PANORÁMICOS


Sistema Integral de Monitoreo de Espectaculares

Reporte de recorrido

Usuario juancarlos.silva

Id Encuesta: 23682 - Ticket:4024 - Estatus: Autorizado

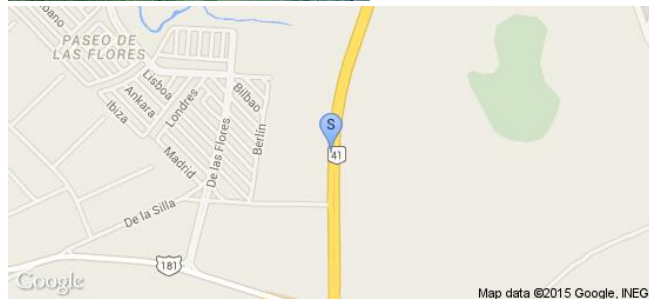
<b>Período Electoral</b>	CAMPAÑA
<b>Ámbito</b>	Local
<b>Partido Político</b>	CANDIDATO INDEPENDIENTE
<b>Otro Partido</b>	
<b>Nombre Candidato</b>	JAIME RODRÍGUEZ
<b>Descripción del Cargo</b>	GOBERNADOR
<b>Otro Cargo</b>	
<b>Lema / Versión</b>	LA RAZA PAGA LA RAZA MANDA

<b>Entidad</b>	NUEVO LEÓN
<b>Municipio</b>	APODACA
<b>Colonia</b>	PASEO DE LAS FLORES
<b>Calle</b>	AUTOPISTA AEROPUERTO MONTERREY
<b>Número</b>	SK
<b>Entre calle</b>	CARRETERA HUINALA
<b>Y Calle</b>	VIA MATAMOROS
<b>C.P.</b>	66646
<b>Referencia</b>	SR
<b>Distritos Federales</b>	
<b>Distritos Locales</b>	DISTRITO II

**Observaciones** SI

**Tamaño** Ancho: 14 metros, alto: 6 metros

**Tipo Anuncio** PANORÁMICOS



Sistema Integral de Monitoreo de Espectaculares

Reporte de recorrido

Usuario hector.bailon

Id Encuesta: 23746 - Ticket:4030 - Estatus: Autorizado

<b>Período Electoral</b>	CAMPAÑA
<b>Ámbito</b>	Local
<b>Partido Político</b>	CANDIDATO INDEPENDIENTE
<b>Otro Partido</b>	
<b>Nombre Candidato</b>	LALO ALMAGUER
<b>Descripción del Cargo</b>	OTRO LOCAL
<b>Otro Cargo</b>	
<b>Lema / Versión</b>	HAGAMOS HISTORIA

<b>Entidad</b>	NUEVO LEÓN
<b>Municipio</b>	GENERAL ESCOBEDO
<b>Colonia</b>	RIO PESQUERIA
<b>Calle</b>	CARR A LAREDO
<b>Número</b>	501
<b>Entre calle</b>	LADO NORTE
<b>Y Calle</b>	CARR A LAREDO
<b>C.P.</b>	66052
<b>Referencia</b>	FRENTE A REFACCIONARIA ROLCAR
<b>Distritos Federales</b>	
<b>Distritos Locales</b>	DISTRITO II

**Observaciones** ALCALDE Y GOBERNADOR INDEPENDIENTE JAIME RODRIGUEZ Y EDUARDO ALMAGUER

**Tamaño** Ancho: 15 metros, alto: 10 metros

**Tipo Anuncio** PANORÁMICOS



Sistema Integral de Monitoreo de Espectaculares

Reporte de recorrido

Usuario hector.bailon

Id Encuesta: 23747 - Ticket:4030 - Estatus:Autorizado

<b>Período Electoral</b>	CAMPAÑA
<b>Ámbito</b>	Local
<b>Partido Político</b>	CANDIDATO INDEPENDIENTE
<b>Otro Partido</b>	
<b>Nombre Candidato</b>	JAIME RODRIGUEZ Y EDUARDO ALMAGUER
<b>Descripción del Cargo</b>	OTRO LOCAL
<b>Otro Cargo</b>	
<b>Lema / Versión</b>	HAGAMOS HISTORIA
<b>Observaciones</b>	GOBERNADOR Y ALCALDE INDEPENDIENTES CHEDAR DISTRITO LOCAL

<b>Entidad</b>	NUEVO LEÓN
<b>Municipio</b>	GENERAL ESCOBEDO
<b>Colonia</b>	RIO PESQUERIA
<b>Calle</b>	CARR A LAREDO
<b>Número</b>	501
<b>Entre calle</b>	CARR A LAREDO
<b>Y Calle</b>	CALLA LADO NORTE
<b>C.P.</b>	66052
<b>Referencia</b>	FRENTE A REFACCIONARIA ROLCAR
<b>Distritos Federales</b>	
<b>Distritos Locales</b>	DISTRITO III

**Tamaño** Ancho: 15 metros, alto: 10 metros

**Tipo Anuncio** PANORÁMICOS



Sistema Integral de Monitoreo de Espectaculares

Reporte de recorrido

Usuario juancarlos.silva

Id Encuesta: 23895 - Ticket:4046 - Estatus: Autorizado

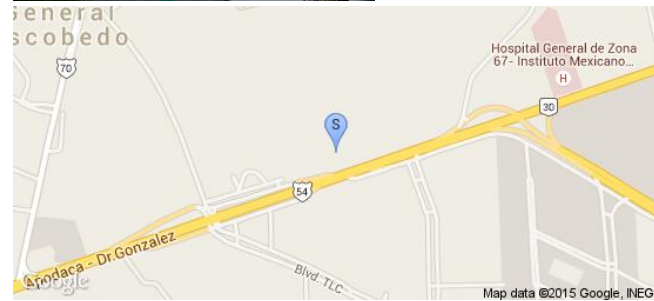

Período Electoral	CAMPAÑA
Ámbito	Local
Partido Político	CANDIDATO INDEPENDIENTE
Otro Partido	
Nombre Candidato	JAIME RODRÍGUEZ
Descripción del Cargo	GOBERNADOR
Otro Cargo	
Lema / Versión	LA RAZA PAGA LA RAZA MANDA

Entidad	NUEVO LEÓN
Municipio	APODACA
Colonia	ZONA HOTELERA
Calle	AV MIGUEL ALEMÁN
Número	SN
Entre calle	VIA MATAMOROS
Y Calle	CARRETERA AEROPUERTO
C.P.	66640
Referencia	SR
Distritos Federales	
Distritos Locales	DISTRITO II

Observaciones SO

Tamaño Ancho: 14 metros, alto: 6 metros

Tipo Anuncio PANORÁMICOS





Sistema Integral de Monitoreo de Espectaculares

Reporte de recorrido

Usuario juancarlos.silva

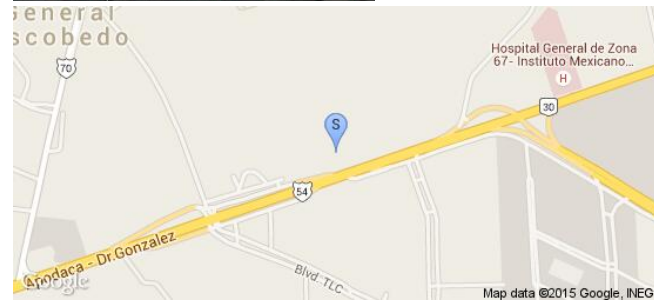
Id Encuesta: 23896 - Ticket:4046 - Estatus: Autorizado

<b>Período Electoral</b>	CAMPAÑA
<b>Ámbito</b>	Local
<b>Partido Político</b>	CANDIDATO INDEPENDIENTE
<b>Otro Partido</b>	
<b>Nombre Candidato</b>	JAIME RODRÍGUEZ
<b>Descripción del Cargo</b>	GOBERNADOR
<b>Otro Cargo</b>	
<b>Lema / Versión</b>	LA RAZA PAGA LA RAZA MANDA
<b>Observaciones</b>	SON DOS JUNTOS

<b>Entidad</b>	NUEVO LEÓN
<b>Municipio</b>	APODACA
<b>Colonia</b>	ZONA HOTELERA
<b>Calle</b>	AV MIGUEL ALEMÁN
<b>Número</b>	SN
<b>Entre calle</b>	CARRETERA AEROPUERTO
<b>Y Calle</b>	VIA MATAMOROS
<b>C.P.</b>	66640
<b>Referencia</b>	SR
<b>Distritos Federales</b>	
<b>Distritos Locales</b>	DISTRITO II

**Tamaño** Ancho: 1414 metros, alto: 66 metros

**Tipo Anuncio** PANORÁMICOS



Sistema Integral de Monitoreo de Espectaculares

Reporte de recorrido

Usuario javier.ramirez

Id Encuesta: 23909 - Ticket:4048 - Estatus: Autorizado


Período Electoral	CAMPAÑA
Ámbito	Local
Partido Político	CANDIDATO INDEPENDIENTE
Otro Partido	
Nombre Candidato	EL BRONCO
Descripción del Cargo	GOBERNADOR
Otro Cargo	
Lema / Versión	BRONCO INDEPENDIENTE

Entidad	NUEVO LEÓN
Municipio	SAN PEDRO GARZA GARCÍA
Colonia	SAN PEDRO
Calle	GARZA AYALA
Número	312
Entre calle	VICENTE GUERRERO
Y Calle	MANUEL GONZALEZ
C.P.	66230
Referencia	FRENTE AL COLEGIO ALFONSINO
Distritos Federales	
Distritos Locales	DISTRITO I

Observaciones FRENTE AL COLEGIO

Tamaño Ancho: 1 metros, alto: 1 metros

Tipo Anuncio MANTAS



Sistema Integral de Monitoreo de Espectaculares

Reporte de recorrido

Usuario juancarlos.silva

Id Encuesta: 23982 - Ticket:4056 - Estatus: Autorizado

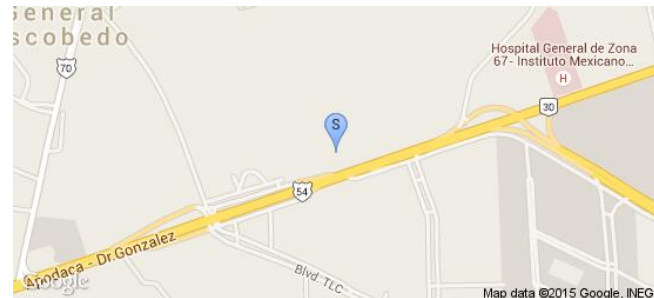
<b>Período Electoral</b>	CAMPAÑA
<b>Ámbito</b>	Local
<b>Partido Político</b>	CANDIDATO INDEPENDIENTE
<b>Otro Partido</b>	
<b>Nombre Candidato</b>	JAIME RODRÍGUEZ
<b>Descripción del Cargo</b>	GOBERNADOR
<b>Otro Cargo</b>	
<b>Lema / Versión</b>	LA RAZA PAGA LA RAZA MANDA

<b>Entidad</b>	NUEVO LEÓN
<b>Municipio</b>	APODACA
<b>Colonia</b>	ZONA HOTELERA
<b>Calle</b>	AV MIGUEL ALEMÁN
<b>Número</b>	SN
<b>Entre calle</b>	CARRETERA AEROPUERTO
<b>Y Calle</b>	VIA MATAMOROS
<b>C.P.</b>	66640
<b>Referencia</b>	SR
<b>Distritos Federales</b>	
<b>Distritos Locales</b>	DISTRITO II

**Observaciones** SON DOS JUNTOS

**Tamaño** Ancho: 1414 metros, alto: 66 metros

**Tipo Anuncio** PANORÁMICOS



Sistema Integral de Monitoreo de Espectaculares

Reporte de recorrido

Usuario juancarlos.silva

Id Encuesta: 23984 - Ticket:4056 - Estatus: Autorizado

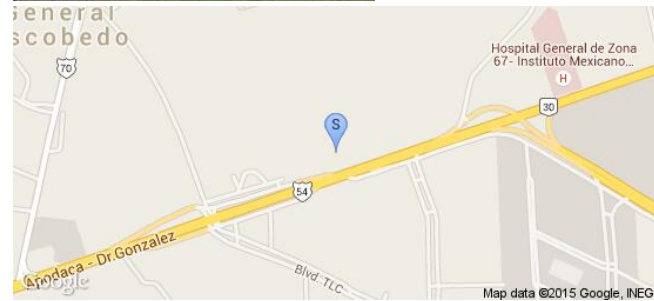
Período Electoral	CAMPAÑA
Ámbito	Local
Partido Político	CANDIDATO INDEPENDIENTE
Otro Partido	
Nombre Candidato	JAIME RODRÍGUEZ
Descripción del Cargo	GOBERNADOR
Otro Cargo	
Lema / Versión	LA RAZA PAGA LA RAZA MANDA

Entidad	NUEVO LEÓN
Municipio	APODACA
Colonia	ZONA HOTELERA
Calle	AV MIGUEL ALEMÁN
Número	SN
Entre calle	CARRETERA AEROPUERTO
Y Calle	VIA MATAMOROS
C.P.	66640
Referencia	SR
Distritos Federales	
Distritos Locales	DISTRITO II

Observaciones SO

Tamaño Ancho: 14 metros, alto: 6 metros

Tipo Anuncio PANORÁMICOS



Sistema Integral de Monitoreo de Espectaculares

Reporte de recorrido

Usuario pablo.jasso

Id Encuesta: 24184 - Ticket:4079 - Estatus:Autorizado

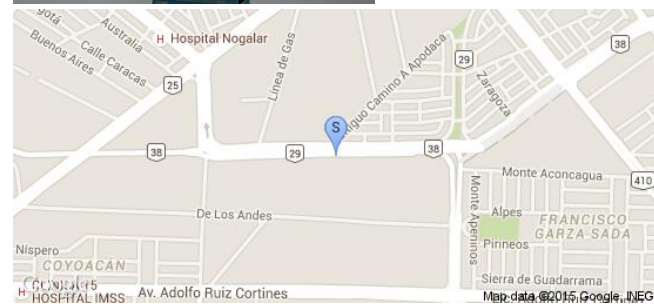
Período Electoral	CAMPAÑA
Ámbito	Local
Partido Político	CANDIDATO INDEPENDIENTE
Otro Partido	
Nombre Candidato	JAIME RODRÍGUEZ
Descripción del Cargo	GOBERNADOR
Otro Cargo	
Lema / Versión	LA RAZA PAGA LA RAZA MANDA

Entidad	NUEVO LEÓN
Municipio	SAN NICOLÁS DE LOS GARZA
Colonia	COYOACAN
Calle	AVE LOS ANGELES
Número	SN
Entre calle	ANTIGUO CAMINO A APODACA
Y Calle	CHURUBUSCO
C.P.	66490
Referencia	ENFRENTE PUENTE PEATONAL
Distritos Federales	
Distritos Locales	DISTRITO I

**Observaciones** SE PUSO DISTRITO 1 POR DEFALUT POR DESCONOCER DISTRITO QUE CORRESPONDE

**Tamaño** Ancho: 10 metros, alto: 4 metros

**Tipo Anuncio** PANORÁMICOS



**Sistema Integral de Monitoreo de Espectaculares**
**Reporte de recorrido**

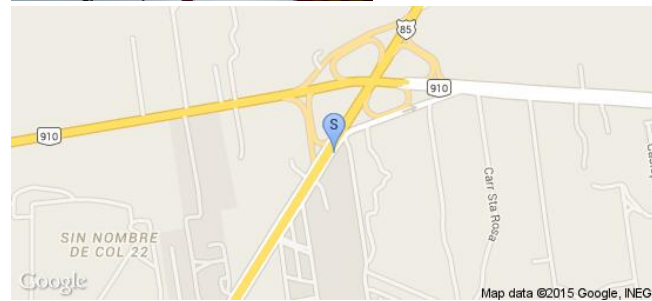
Usuario hector.bailon

Id Encuesta: 24193 - Ticket:4080 - Estatus: Autorizado

<b>Período Electoral</b>	CAMPAÑA
<b>Ámbito</b>	Local
<b>Partido Político</b>	CANDIDATO INDEPENDIENTE
<b>Otro Partido</b>	
<b>Nombre Candidato</b>	JAIME RODRIGUEZ
<b>Descripción del Cargo</b>	GOBERNADOR
<b>Otro Cargo</b>	
<b>Lema / Versión</b>	LA RAZA PAGA LA RAZA MANDA

<b>Entidad</b>	NUEVO LEÓN
<b>Municipio</b>	GENERAL ESCOBEDO
<b>Colonia</b>	LOS AMARANTOS
<b>Calle</b>	CARR A LAREDO
<b>Número</b>	KM 17
<b>Entre calle</b>	LIBRAMIENTO NORESTE
<b>Y Calle</b>	CARR A LAREFO
<b>C.P.</b>	66613
<b>Referencia</b>	MATERIALES GAMA
<b>Distritos Federales</b>	
<b>Distritos Locales</b>	DISTRITO III

**Observaciones**
**Tamaño** Ancho: 20 metros, alto: 10 metros

**Tipo Anuncio** PANORÁMICOS


Sistema Integral de Monitoreo de Espectaculares

Reporte de recorrido

Usuario hector.bailon

Id Encuesta: 24194 - Ticket:4080 - Estatus:Autorizado

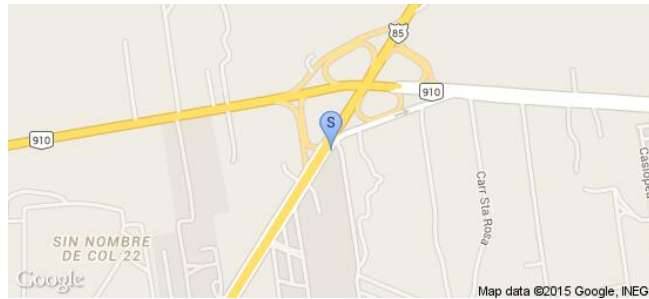
Período Electoral	CAMPAÑA
Ámbito	Local
Partido Político	CANDIDATO INDEPENDIENTE
Otro Partido	
Nombre Candidato	JAIME RODRIGUEZ
Descripción del Cargo	GOBERNADOR
Otro Cargo	
Lema / Versión	LA RAZA PAGA LA RAZA MANDA

Entidad	NUEVO LEÓN
Municipio	GENERAL ESCOBEDO
Colonia	LOS AMARANTOS
Calle	CARR A LAREDO
Número	KM 17
Entre calle	LIBRAMIENTO NORESTE
Y Calle	CARR A LAREDO
C.P.	66613
Referencia	MATERIALES GAMA
Distritos Federales	
Distritos Locales	DISTRITO III

Observaciones

Tamaño Ancho: 20 metros, alto: 10 metros

Tipo Anuncio PANORÁMICOS



Sistema Integral de Monitoreo de Espectaculares

Reporte de recorrido

Usuario hector.bailon

Id Encuesta: 24200 - Ticket:4080 - Estatus:Autorizado

<b>Período Electoral</b>	CAMPAÑA
<b>Ámbito</b>	Local
<b>Partido Político</b>	CANDIDATO INDEPENDIENTE
<b>Otro Partido</b>	
<b>Nombre Candidato</b>	JAIME RODRIGUEZ Y LALO ALMAGUER
<b>Descripción del Cargo</b>	GOBERNADOR
<b>Otro Cargo</b>	
<b>Lema / Versión</b>	CANDIDATOS INDEPENDIENTES MIS GALLOS

<b>Entidad</b>	NUEVO LEÓN
<b>Municipio</b>	GENERAL ESCOBEDO
<b>Colonia</b>	EX HACIENDA EL CANADA
<b>Calle</b>	JUATEZ
<b>Número</b>	300
<b>Entre calle</b>	FRANCISCO VILLA
<b>Y Calle</b>	JUAREZ
<b>C.P.</b>	66050
<b>Referencia</b>	FRENTE A ESCUELA
<b>Distritos Federales</b>	
<b>Distritos Locales</b>	DISTRITO III

**Observaciones**

**Tamaño** Ancho: 3 metros, alto: 1.5 metros

**Tipo Anuncio** MANTAS





Sistema Integral de Monitoreo de Espectaculares

Reporte de recorrido

Usuario juancarlos.silva

Id Encuesta: 24466 - Ticket:4107 - Estatus: Autorizado

<b>Período Electoral</b>	CAMPAÑA
<b>Ámbito</b>	Local
<b>Partido Político</b>	CANDIDATO INDEPENDIENTE
<b>Otro Partido</b>	
<b>Nombre Candidato</b>	JAIME RODRÍGUEZ
<b>Descripción del Cargo</b>	GOBERNADOR
<b>Otro Cargo</b>	
<b>Lema / Versión</b>	LA RAZA PAGA LA RAZA MANDA

<b>Entidad</b>	NUEVO LEÓN
<b>Municipio</b>	APODACA
<b>Colonia</b>	MOISES SAENS
<b>Calle</b>	CARRETERA LAREDO
<b>Número</b>	SN
<b>Entre calle</b>	EUGENIO A BENAVIDES
<b>Y Calle</b>	ENTRONQUE SANTA ROSA
<b>C.P.</b>	66613
<b>Referencia</b>	SR
<b>Distritos Federales</b>	
<b>Distritos Locales</b>	DISTRITO II

**Observaciones** SO

**Tamaño** Ancho: 14 metros, alto: 6 metros

**Tipo Anuncio** PANORÁMICOS



**Sistema Integral de Monitoreo de Espectaculares**
**Reporte de recorrido**

Usuario javier.ramirez

Id Encuesta: 24579 - Ticket:4120 - Estatus: Autorizado

<b>Período Electoral</b>	CAMPAÑA
<b>Ámbito</b>	Local
<b>Partido Político</b>	CANDIDATO INDEPENDIENTE
<b>Otro Partido</b>	
<b>Nombre Candidato</b>	JAIME RODRÍGUEZ
<b>Descripción del Cargo</b>	GOBERNADOR
<b>Otro Cargo</b>	
<b>Lema / Versión</b>	LA RAZA PAGA LA RAZA MANDA

<b>Entidad</b>	NUEVO LEÓN
<b>Municipio</b>	SANTA CATARINA
<b>Colonia</b>	AURORA
<b>Calle</b>	ORDOÑEZ
<b>Número</b>	648
<b>Entre calle</b>	MAR ROJO
<b>Y Calle</b>	MAR NEGRO
<b>C.P.</b>	66350
<b>Referencia</b>	NEGOCIO DE VENTA DE TAROMAS
<b>Distritos Federales</b>	
<b>Distritos Locales</b>	DISTRITO I

<b>Observaciones</b>	FRENTE A IMPULSADORA
----------------------	----------------------

<b>Tamaño</b>	Ancho: 1.5 metros, alto: 2 metros
---------------	-----------------------------------

<b>Tipo Anuncio</b>	MANTAS
---------------------	--------



**Sistema Integral de Monitoreo de Espectaculares**
**Reporte de recorrido**

Usuario javier.ramirez




Id Encuesta: 24583 - Ticket:4120 - Estatus: Autorizado

<b>Período Electoral</b>	CAMPAÑA
<b>Ámbito</b>	Local
<b>Partido Político</b>	CANDIDATO INDEPENDIENTE
<b>Otro Partido</b>	
<b>Nombre Candidato</b>	EFREN GARCIA RODRÍGUEZ
<b>Descripción del Cargo</b>	PRESIDENTE MUNICIPAL
<b>Otro Cargo</b>	
<b>Lema / Versión</b>	YO SOY BRONCO

<b>Entidad</b>	NUEVO LEÓN
<b>Municipio</b>	SANTA CATARINA
<b>Colonia</b>	LAS GRANADAS
<b>Calle</b>	ORDOÑEZ
<b>Número</b>	323
<b>Entre calle</b>	REPUBLICA
<b>Y Calle</b>	ROBLE
<b>C.P.</b>	66350
<b>Referencia</b>	A UN COSTADO DE MARISCOS EL TIMON
<b>Distritos Federales</b>	
<b>Distritos Locales</b>	DISTRITO I

<b>Observaciones</b>	ESTA JUNTO CONMAS PROPAGANDA DEL PAN EN TERRENO SIN CONSTRUIR SOBRE LA MALLA
----------------------	--

**Tamaño** Ancho: 1 metros, alto: 1.5 metros

**Tipo Anuncio** MANTAS


Sistema Integral de Monitoreo de Espectaculares

Reporte de recorrido

Usuario javier.ramirez

Id Encuesta: 24604 - Ticket:4123 - Estatus:Autorizado

Período Electoral	CAMPAÑA
Ámbito	Local
Partido Político	CANDIDATO INDEPENDIENTE
Otro Partido	
Nombre Candidato	JAIME RODRIGUEZ EVA TRUJILLO EFREN GARCIA
Descripción del Cargo	GOBERNADOR
Otro Cargo	
Lema / Versión	LA GENTE PAGA LA GENTE MANDA

Entidad	NUEVO LEÓN
Municipio	SANTA CATARINA
Colonia	CENTRO
Calle	PROLONGACIÓN GUERRERO
Número	NO IDENTIFICADO
Entre calle	ORDOÑEZ
Y Calle	BENITO JUAREZ
C.P.	66350
Referencia	LAVADO DE AUTOS
Distritos Federales	
Distritos Locales	DISTRITO I

Observaciones EN CRUCERO CON SEMAFORO

Tamaño Ancho: 4 metros, alto: 2 metros

Tipo Anuncio MANTAS



Sistema Integral de Monitoreo de Espectaculares

Reporte de recorrido

Usuario juancarlos.silva

Id Encuesta: 24640 - Ticket:4128 - Estatus: Autorizado

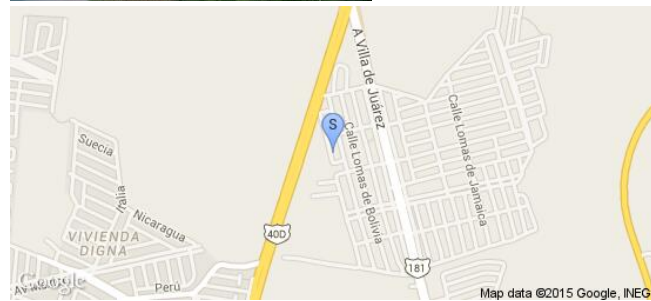
<b>Período Electoral</b>	CAMPAÑA
<b>Ámbito</b>	Local
<b>Partido Político</b>	CANDIDATO INDEPENDIENTE
<b>Otro Partido</b>	
<b>Nombre Candidato</b>	JAIME RODRÍGUEZ
<b>Descripción del Cargo</b>	GOBERNADOR
<b>Otro Cargo</b>	
<b>Lema / Versión</b>	LA RAZA PAGA LA RAZA MANDA

<b>Entidad</b>	NUEVO LEÓN
<b>Municipio</b>	APODACA
<b>Colonia</b>	AUTOPISTA
<b>Calle</b>	AUTOPISTA MONTERREY
<b>Número</b>	SN
<b>Entre calle</b>	AV AEROPUERTO
<b>Y Calle</b>	SN
<b>C.P.</b>	66620
<b>Referencia</b>	SR
<b>Distritos Federales</b>	
<b>Distritos Locales</b>	DISTRITO II

**Observaciones** SO

**Tamaño** Ancho: 12 metros, alto: 6 metros

**Tipo Anuncio** PANORÁMICOS



Sistema Integral de Monitoreo de Espectaculares

Reporte de recorrido

Usuario juancarlos.silva

Id Encuesta: 24641 - Ticket:4128 - Estatus:Autorizado

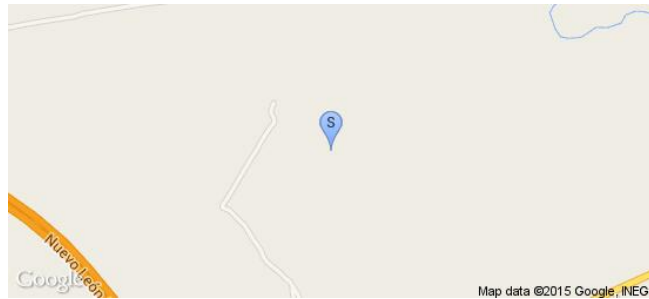
<b>Período Electoral</b>	CAMPAÑA
<b>Ámbito</b>	Local
<b>Partido Político</b>	CANDIDATO INDEPENDIENTE
<b>Otro Partido</b>	
<b>Nombre Candidato</b>	JAIME RODRÍGUEZ
<b>Descripción del Cargo</b>	GOBERNADOR
<b>Otro Cargo</b>	
<b>Lema / Versión</b>	LA RAZA PAGA LA RAZA MANDA

<b>Entidad</b>	NUEVO LEÓN
<b>Municipio</b>	APODACA
<b>Colonia</b>	AUTOPISTA
<b>Calle</b>	AUTOPISTA MONTERREY
<b>Número</b>	SN
<b>Entre calle</b>	AV AEROPUERTO
<b>Y Calle</b>	SN
<b>C.P.</b>	66620
<b>Referencia</b>	SR
<b>Distritos Federales</b>	
<b>Distritos Locales</b>	DISTRITO II

**Observaciones** SO

**Tamaño** Ancho: 12 metros, alto: 6 metros

**Tipo Anuncio** PANORÁMICOS



Sistema Integral de Monitoreo de Espectaculares

Reporte de recorrido

Usuario juancarlos.silva

Id Encuesta: 24662 - Ticket:4132 - Estatus: Autorizado

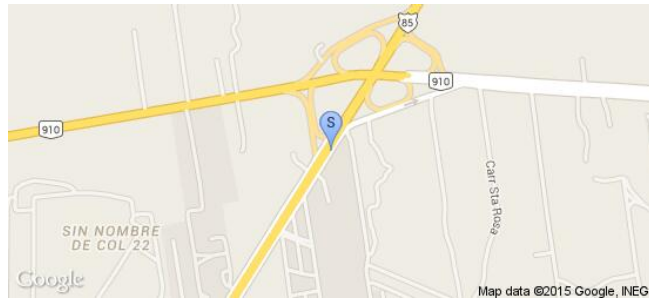
Período Electoral	CAMPAÑA
Ámbito	Local
Partido Político	CANDIDATO INDEPENDIENTE
Otro Partido	
Nombre Candidato	JAIME RODRÍGUEZ
Descripción del Cargo	GOBERNADOR
Otro Cargo	
Lema / Versión	LA RAZA PAGA LA RAZA MANDA

Entidad	NUEVO LEÓN
Municipio	APODACA
Colonia	MOISES SAENZ
Calle	CARRETERA LAREDO
Número	SN
Entre calle	ENTRONQUE SANTA ROSA
Y Calle	EUGENIO A BENAVIDES
C.P.	66613
Referencia	SR
Distritos Federales	
Distritos Locales	DISTRITO II

Observaciones SO

Tamaño Ancho: 14 metros, alto: 6 metros

Tipo Anuncio PANORÁMICOS



Sistema Integral de Monitoreo de Espectaculares

Reporte de recorrido

Usuario javier.ramirez

Id Encuesta: 24734 - Ticket:4141 - Estatus:Autorizado

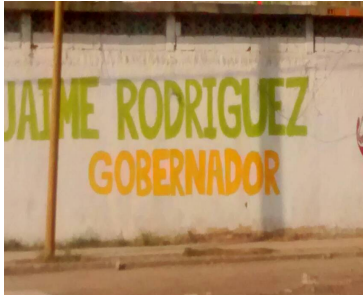
Período Electoral	CAMPAÑA
Ámbito	Local
Partido Político	CANDIDATO INDEPENDIENTE
Otro Partido	
Nombre Candidato	JAIME RODRÍGUEZ
Descripción del Cargo	GOBERNADOR
Otro Cargo	
Lema / Versión	GOBERNADOR

Entidad	NUEVO LEÓN
Municipio	SANTA CATARINA
Colonia	RINCON DEL PONIENTE
Calle	LUIS DONALDO COLOSIO
Número	S.N.
Entre calle	SAN PEDRO
Y Calle	SAN ANTONIO
C.P.	66350
Referencia	SOBRE CARRETERA PRINCIPAL
Distritos Federales	
Distritos Locales	DISTRITO I

Observaciones AUN COSTADO DE LA COLONIA EL FRUTAL

Tamaño Ancho: 10 metros, alto: 3 metros

Tipo Anuncio MUROS





Sistema Integral de Monitoreo de Espectaculares

Reporte de recorrido

Usuario javier.ramirez

Id Encuesta: 24735 - Ticket:4141 - Estatus:Autorizado

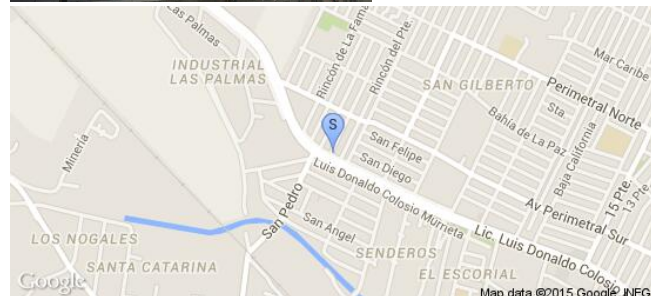

Período Electoral	CAMPAÑA
Ámbito	Local
Partido Político	CANDIDATO INDEPENDIENTE
Otro Partido	
Nombre Candidato	JAIME RODRÍGUEZ
Descripción del Cargo	GOBERNADOR
Otro Cargo	
Lema / Versión	LA RAZA PAGA LA RAZA MANDA

Entidad	NUEVO LEÓN
Municipio	SANTA CATARINA
Colonia	SAN GILBERTO
Calle	LUIS DONALDO COLOSIO
Número	427 A
Entre calle	SAN JUAN DE HULUA
Y Calle	SAN JUAN DEL RIO
C.P.	66350
Referencia	A UN LADO DE PINTURAS BEREL
Distritos Federales	
Distritos Locales	DISTRITO I

Observaciones SOBRE AVENIDA PRINCIPAL

Tamaño Ancho: 8 metros, alto: 3 metros

Tipo Anuncio MANTAS



Sistema Integral de Monitoreo de Espectaculares

Reporte de recorrido

Usuario javier.ramirez

Id Encuesta: 24930 - Ticket:4164 - Estatus:Autorizado

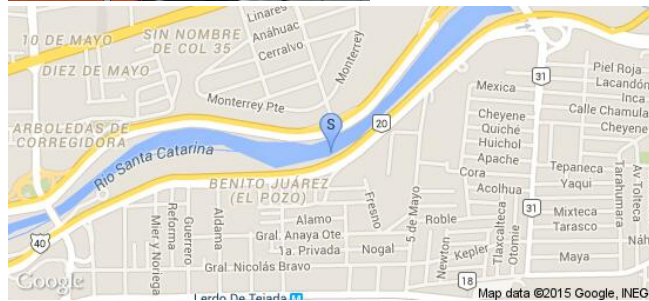

Período Electoral	CAMPAÑA
Ámbito	Local
Partido Político	CANDIDATO INDEPENDIENTE
Otro Partido	
Nombre Candidato	JAIME RODRÍGUEZ
Descripción del Cargo	GOBERNADOR
Otro Cargo	
Lema / Versión	LA RAZA PAGA LA RAZA MANDA

Entidad	NUEVO LEÓN
Municipio	GUADALUPE
Colonia	LIBERTAD
Calle	CONSTITUCIÓN
Número	S.N.
Entre calle	METROPOLITANO
Y Calle	CERRALVO
C.P.	67130
Referencia	ARTERIA VIALIDAD PRINCIPAL
Distritos Federales	
Distritos Locales	DISTRITO VIII

Observaciones VARIOS ANUNCIOS PUBLICITARIOS DE CAMPAÑA Y PARTICULARES

Tamaño Ancho: 6 metros, alto: 4 metros

Tipo Anuncio PANORÁMICOS



Sistema Integral de Monitoreo de Espectaculares

Reporte de recorrido

Usuario hector.bailon

Id Encuesta: 24979 - Ticket:4170 - Estatus: Autorizado

<b>Período Electoral</b>	CAMPAÑA
<b>Ámbito</b>	Local
<b>Partido Político</b>	CANDIDATO INDEPENDIENTE
<b>Otro Partido</b>	
<b>Nombre Candidato</b>	JAIME RODROGUEZ
<b>Descripción del Cargo</b>	GOBERNADOR
<b>Otro Cargo</b>	
<b>Lema / Versión</b>	LA RAZA PAGA LA RAZA MANDA

<b>Entidad</b>	NUEVO LEÓN
<b>Municipio</b>	MONTERREY
<b>Colonia</b>	LAS CUMBRES
<b>Calle</b>	PASEO DE LOS LEONES
<b>Número</b>	SN
<b>Entre calle</b>	SIN
<b>Y Calle</b>	SIN
<b>C.P.</b>	64610
<b>Referencia</b>	FRENTE A GASOLINERA
<b>Distritos Federales</b>	
<b>Distritos Locales</b>	DISTRITO VI

**Observaciones** CHECAR DISTRITO LOCAL

**Tamaño** Ancho: 20 metros, alto: 10 metros

**Tipo Anuncio** PANORÁMICOS



Sistema Integral de Monitoreo de Espectaculares

Reporte de recorrido

Usuario pablo.jasso

Id Encuesta: 25022 - Ticket:4174 - Estatus: Autorizado

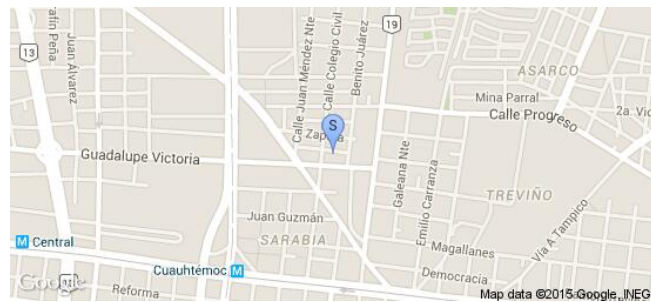

Período Electoral	CAMPAÑA
Ámbito	Local
Partido Político	CANDIDATO INDEPENDIENTE
Otro Partido	
Nombre Candidato	JAMIE RODRÍGUEZ
Descripción del Cargo	GOBERNADOR
Otro Cargo	
Lema / Versión	LA RAZA PAGA LA RAZA MANDA

Entidad	NUEVO LEÓN
Municipio	MONTERREY
Colonia	SARABIA
Calle	ALFONSO REYES
Número	SN
Entre calle	GUADALUPE VICTORIA
Y Calle	JOSE MARIA LUIS MORA
C.P.	64490
Referencia	ENFRENTE DE GASOLINERA
Distritos Federales	
Distritos Locales	DISTRITO I

Observaciones	SE PUSO DISTRITO 1 POR DEFAULT POR DESCONOCER EL DISTRITO QUE CORRESPONDE
---------------	---

Tamaño Ancho: 12 metros, alto: 4 metros

Tipo Anuncio PANORÁMICOS



**Sistema Integral de Monitoreo de Espectaculares**

**Reporte de recorrido**

Usuario javier.ramirez

Id Encuesta: 25145 - Ticket:4187 - Estatus:Autorizado

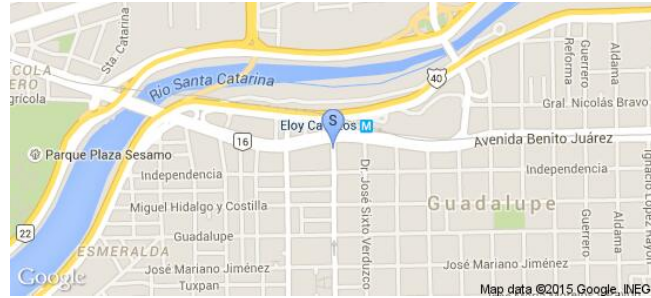
Período Electoral	CAMPAÑA
Ámbito	Local
Partido Político	CANDIDATO INDEPENDIENTE
Otro Partido	
Nombre Candidato	JAIME RODRÍGUEZ
Descripción del Cargo	GOBERNADOR
Otro Cargo	
Lema / Versión	LA RAZA PAGA LA RAZA MANDA

Entidad	NUEVO LEÓN
Municipio	GUADALUPE
Colonia	CENTRÓ
Calle	BENITO JUÁREZ
Número	S.N.
Entre calle	CUAUHTEMOC
Y Calle	CUAUHTEMOC
C.P.	67100
Referencia	FRENTE AL METRO ESTACIÓN ELOY CAVAZOS
Distritos Federales	
Distritos Locales	DISTRITO VIII

**Observaciones** FRENTE AL METRO ELOY CAVAZOS

**Tamaño** Ancho: 5 metros, alto: 3 metros

**Tipo Anuncio** PANORÁMICOS



Sistema Integral de Monitoreo de Espectaculares

Reporte de recorrido

Usuario javier.ramirez

Id Encuesta: 25147 - Ticket:4187 - Estatus:Autorizado

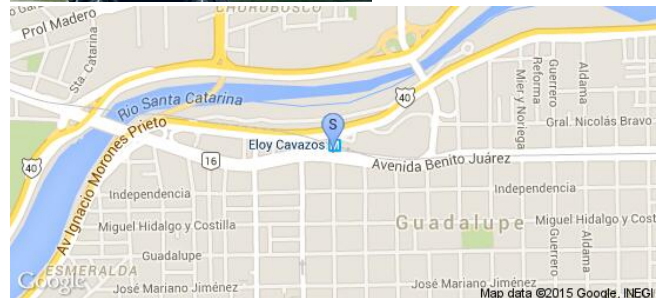
Período Electoral	CAMPAÑA
Ámbito	Local
Partido Político	CANDIDATO INDEPENDIENTE
Otro Partido	
Nombre Candidato	JAIME RODRÍGUEZ
Descripción del Cargo	GOBERNADOR
Otro Cargo	
Lema / Versión	LA RAZA PAGA LA RAZA MANDA

Entidad	NUEVO LEÓN
Municipio	GUADALUPE
Colonia	CENTRO
Calle	JUÁREZ
Número	ESQUINA
Entre calle	CORREGIDORA
Y Calle	FCO DE BARDADILLO
C.P.	67100
Referencia	Y GRIEGA
Distritos Federales	
Distritos Locales	DISTRITO VIII

Observaciones FRENTE AL HSBC

Tamaño Ancho: 10 metros, alto: 2 metros

Tipo Anuncio PANORÁMICOS



Sistema Integral de Monitoreo de Espectaculares

Reporte de recorrido

Usuario pablo.jasso

Id Encuesta: 25408 - Ticket:4216 - Estatus:Autorizado

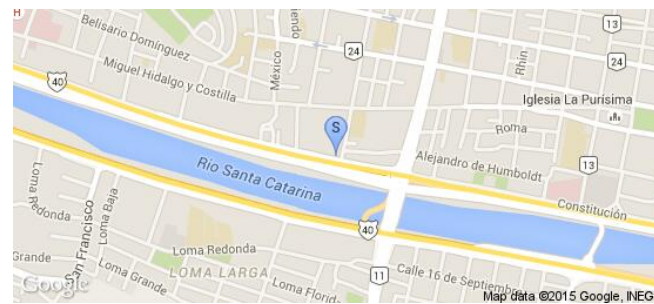
Período Electoral	CAMPAÑA
Ámbito	Local
Partido Político	CANDIDATO INDEPENDIENTE
Otro Partido	
Nombre Candidato	JAIME RODRÍGUEZ
Descripción del Cargo	GOBERNADOR
Otro Cargo	
Lema / Versión	LA RAZA PAGA LA RAZA MANDA

Entidad	NUEVO LEÓN
Municipio	MONTERREY
Colonia	MARIA LUISA
Calle	CONSTITUCION
Número	152
Entre calle	DEGOLLADO
Y Calle	20 DE NOVIEMBRE
C.P.	64040
Referencia	A UN LADO HOSPITAL ISSSTE
Distritos Federales	
Distritos Locales	DISTRITO I

Observaciones	SE PUSO POR DEFAULT DISTRITO 1 POR DESCONOCER CUAL DISTRITO CORRESPONDE
---------------	---

Tamaño Ancho: 12 metros, alto: 6 metros

Tipo Anuncio PANORÁMICOS



**Sistema Integral de Monitoreo de Espectaculares**
**Reporte de recorrido**

Usuario pablo.jasso

Id Encuesta: 25571 - Ticket:4234 - Estatus:Autorizado

<b>Período Electoral</b>	CAMPAÑA
<b>Ámbito</b>	Local
<b>Partido Político</b>	CANDIDATO INDEPENDIENTE
<b>Otro Partido</b>	
<b>Nombre Candidato</b>	JAIME RODRÍGUEZ
<b>Descripción del Cargo</b>	GOBERNADOR
<b>Otro Cargo</b>	
<b>Lema / Versión</b>	LA RAZA PAGA LA RAZA MANDA

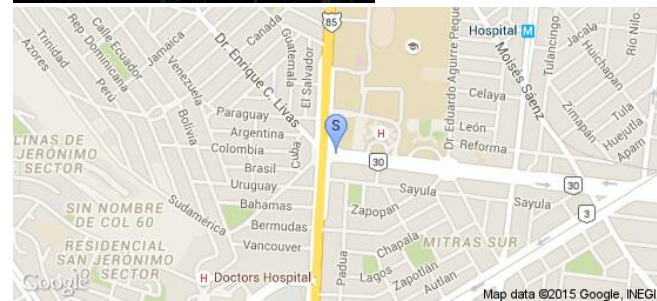
<b>Entidad</b>	NUEVO LEÓN
<b>Municipio</b>	MONTERREY
<b>Colonia</b>	MITRAS SUR
<b>Calle</b>	CALZADA MADERO
<b>Número</b>	3534
<b>Entre calle</b>	GONZALITOS
<b>Y Calle</b>	VENECIA
<b>C.P.</b>	64020
<b>Referencia</b>	ENFRENTE DEL HOSPITAL CIVIL
<b>Distritos Federales</b>	
<b>Distritos Locales</b>	DISTRITO I

<b>Observaciones</b>	SE PUSO DISTRITO 1 POR DEFAULT POR NO CONOCER CUAL DISTRITO CORRESPONDE
----------------------	---

<b>Tamaño</b>	Ancho: 6 metros, alto: 5 metros
---------------	---------------------------------



<b>Tipo Anuncio</b>	MARQUESINAS
---------------------	-------------





**Sistema Integral de Monitoreo de Espectaculares**
**Reporte de recorrido**

Usuario juancarlos.silva

Id Encuesta: 25997 - Ticket:4287 - Estatus: Autorizado

<b>Período Electoral</b>	CAMPAÑA
<b>Ámbito</b>	Local
<b>Partido Político</b>	CANDIDATO INDEPENDIENTE
<b>Otro Partido</b>	
<b>Nombre Candidato</b>	JAIME RODRÍGUEZ
<b>Descripción del Cargo</b>	GOBERNADOR
<b>Otro Cargo</b>	
<b>Lema / Versión</b>	LA RAZA PAGA LA RAZA MANDA

<b>Entidad</b>	NUEVO LEÓN
<b>Municipio</b>	HUALAHUISES
<b>Colonia</b>	CENTRO
<b>Calle</b>	CARRETERA NACIONAL
<b>Número</b>	SN
<b>Entre calle</b>	ZARAGOZA
<b>Y Calle</b>	MORELOS
<b>C.P.</b>	67701
<b>Referencia</b>	SR
<b>Distritos Federales</b>	
<b>Distritos Locales</b>	DISTRITO IX

**Observaciones** SO

**Tamaño** Ancho: 12 metros, alto: 6 metros

**Tipo Anuncio** MANTAS


Sistema Integral de Monitoreo de Espectaculares

Reporte de recorrido

Usuario javier.ramirez

Id Encuesta: 26029 - Ticket:4290 - Estatus:Autorizado

**Período Electoral** CAMPAÑA  
**Ámbito** Local

**Entidad** NUEVO LEÓN  
**Municipio** MONTERREY  
**Colonia** CARACOL

**Partido Político** CANDIDATO INDEPENDIENTE

**Calle** GARZA SADA

**Otro Partido**

**Número** 1363

**Nombre Candidato** JAIME RODRÍGUEZ

**Entre calle** MORELOS

**Descripción del Cargo** GOBERNADOR

**Y Calle** GENARO GARZA GARCIA

**Otro Cargo**

**C.P.** 64810

**Lema / Versión** LA RAZA PAGA LA RAZA MANDA

**Referencia** FRENTE A DEPARTAMENTO DE COLOR BLANCO

**Distritos Federales**

**Observaciones** SOBRE NEGOCIOS DE HERRAMIENTAS

**Distritos Locales** DISTRITO X

**Tamaño** Ancho: 10 metros, alto: 4 metros

**Tipo Anuncio** PANORÁMICOS



Sistema Integral de Monitoreo de Espectaculares

Reporte de recorrido

Usuario javier.ramirez

Id Encuesta: 26033 - Ticket:4290 - Estatus:Autorizado

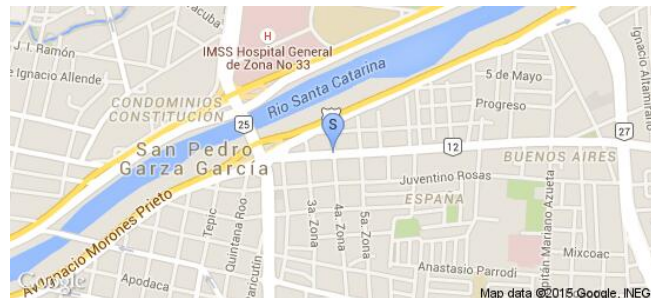
Período Electoral	CAMPAÑA
Ámbito	Local
Partido Político	CANDIDATO INDEPENDIENTE
Otro Partido	
Nombre Candidato	JAIME RODRÍGUEZ
Descripción del Cargo	GOBERNADOR
Otro Cargo	
Lema / Versión	SOY BRONCO

Entidad	NUEVO LEÓN
Municipio	MONTERREY
Colonia	CARACOL
Calle	CHAPULTEPEC
Número	713
Entre calle	6A. ZONA
Y Calle	5A. ZONA
C.P.	64810
Referencia	FRENTE A CAJA BUENOS AIRES
Distritos Federales	
Distritos Locales	DISTRITO X

Observaciones ESQUINA

Tamaño Ancho: 12 metros, alto: 4 metros

Tipo Anuncio MUROS



Sistema Integral de Monitoreo de Espectaculares

Reporte de recorrido

Usuario juancarlos.silva

Id Encuesta: 26063 - Ticket:4294 - Estatus: Autorizado

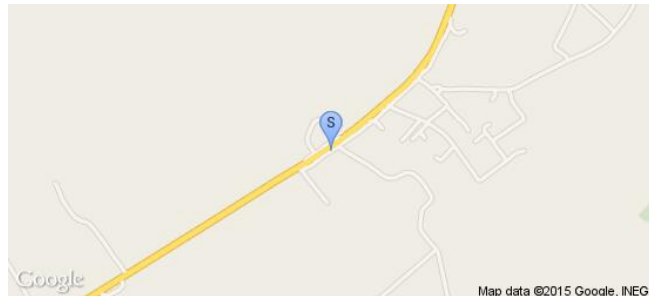

<b>Período Electoral</b>	CAMPAÑA
<b>Ámbito</b>	Local
<b>Partido Político</b>	CANDIDATO INDEPENDIENTE
<b>Otro Partido</b>	
<b>Nombre Candidato</b>	JAIME RODRÍGUEZ
<b>Descripción del Cargo</b>	GOBERNADOR
<b>Otro Cargo</b>	
<b>Lema / Versión</b>	LA RAZA PAGA LA RAZA MANDA

<b>Entidad</b>	NUEVO LEÓN
<b>Municipio</b>	MONTEMORELOS
<b>Colonia</b>	CARRETERA MONTEMORELOS TERAN
<b>Calle</b>	CARRETERA MONTEMORELOS TERAN
<b>Número</b>	KM 6
<b>Entre calle</b>	KM 6
<b>Y Calle</b>	MONTE
<b>C.P.</b>	67501
<b>Referencia</b>	SR
<b>Distritos Federales</b>	
<b>Distritos Locales</b>	DISTRITO IX

**Observaciones** SI

**Tamaño** Ancho: 14 metros, alto: 4 metros

**Tipo Anuncio** PANORÁMICOS



Sistema Integral de Monitoreo de Espectaculares

Reporte de recorrido

Usuario juancarlos.silva

Id Encuesta: 26064 - Ticket:4294 - Estatus: Autorizado

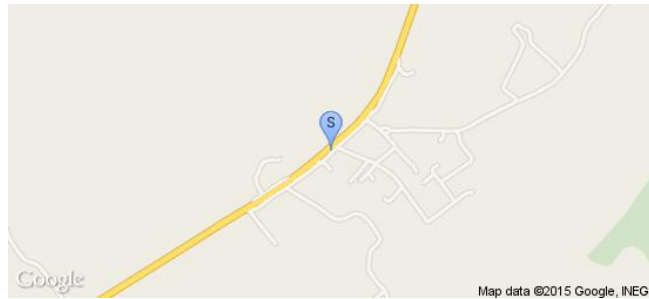
<b>Período Electoral</b>	CAMPAÑA
<b>Ámbito</b>	Local
<b>Partido Político</b>	CANDIDATO INDEPENDIENTE
<b>Otro Partido</b>	
<b>Nombre Candidato</b>	JAIME RODRÍGUEZ
<b>Descripción del Cargo</b>	GOBERNADOR
<b>Otro Cargo</b>	
<b>Lema / Versión</b>	LA RAZA PAGA LA RAZA MANDA

<b>Entidad</b>	NUEVO LEÓN
<b>Municipio</b>	MONTEMORELOS
<b>Colonia</b>	CARRETERA MONTEMORELOS TERAN
<b>Calle</b>	CARRETERA MONTEMORELOS TERAN
<b>Número</b>	KM 6
<b>Entre calle</b>	KM 6
<b>Y Calle</b>	MONTE
<b>C.P.</b>	67501
<b>Referencia</b>	SR
<b>Distritos Federales</b>	
<b>Distritos Locales</b>	DISTRITO IX

**Observaciones** SO

**Tamaño** Ancho: 14 metros, alto: 4 metros

**Tipo Anuncio** PANORÁMICOS



Sistema Integral de Monitoreo de Espectaculares

Reporte de recorrido

Usuario juancarlos.silva

Id Encuesta: 26116 - Ticket:4301 - Estatus: Autorizado

<b>Período Electoral</b>	CAMPAÑA
<b>Ámbito</b>	Local
<b>Partido Político</b>	CANDIDATO INDEPENDIENTE
<b>Otro Partido</b>	
<b>Nombre Candidato</b>	JAIME RODRÍGUEZ
<b>Descripción del Cargo</b>	GOBERNADOR
<b>Otro Cargo</b>	
<b>Lema / Versión</b>	LA RAZA PAGA LA RAZA MANDA

<b>Entidad</b>	NUEVO LEÓN
<b>Municipio</b>	MONTEMORELOS
<b>Colonia</b>	CARRETERA NACIONAL
<b>Calle</b>	CARRETERA NACIONAL
<b>Número</b>	KM 219
<b>Entre calle</b>	KM 219
<b>Y Calle</b>	MONTE
<b>C.P.</b>	67501
<b>Referencia</b>	SR
<b>Distritos Federales</b>	
<b>Distritos Locales</b>	DISTRITO IX

**Observaciones** SO

**Tamaño** Ancho: 12 metros, alto: 4 metros

**Tipo Anuncio** PANORÁMICOS



Sistema Integral de Monitoreo de Espectaculares

Reporte de recorrido

Usuario juancarlos.silva

Id Encuesta: 26117 - Ticket:4301 - Estatus: Autorizado

<b>Período Electoral</b>	CAMPAÑA
<b>Ámbito</b>	Local
<b>Partido Político</b>	CANDIDATO INDEPENDIENTE
<b>Otro Partido</b>	
<b>Nombre Candidato</b>	JAIME RODRÍGUEZ
<b>Descripción del Cargo</b>	GOBERNADOR
<b>Otro Cargo</b>	
<b>Lema / Versión</b>	LA RAZA PAGA LA RAZA MANDA

<b>Entidad</b>	NUEVO LEÓN
<b>Municipio</b>	MONTEMORELOS
<b>Colonia</b>	CARRETERA NACIONAL
<b>Calle</b>	CARRETERA NACIONAL
<b>Número</b>	KM219
<b>Entre calle</b>	KM 219
<b>Y Calle</b>	MONTE
<b>C.P.</b>	67501
<b>Referencia</b>	SR
<b>Distritos Federales</b>	
<b>Distritos Locales</b>	DISTRITO IX

**Observaciones** SO

**Tamaño** Ancho: 12 metros, alto: 4 metros

**Tipo Anuncio** PANORÁMICOS



Sistema Integral de Monitoreo de Espectaculares

Reporte de recorrido

Usuario javier.ramirez

Id Encuesta: 26296 - Ticket:4323 - Estatus: Autorizado

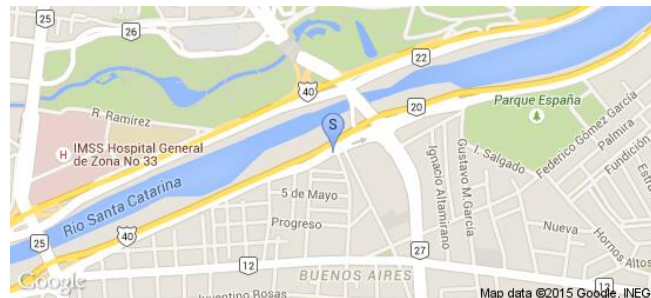

Período Electoral	CAMPAÑA
Ámbito	Local
Partido Político	CANDIDATO INDEPENDIENTE
Otro Partido	
Nombre Candidato	JAIME RODRÍGUEZ
Descripción del Cargo	GOBERNADOR
Otro Cargo	
Lema / Versión	BRONCO INDEPENDIENTE

Entidad	NUEVO LEÓN
Municipio	MONTERREY
Colonia	ESMERALDA
Calle	FEDERICO GOMEZ GARCÍA
Número	302
Entre calle	TUXPAN
Y Calle	ESPAÑA
C.P.	67140
Referencia	CASA HABITACIÓN COLOR CAFE
Distritos Federales	
Distritos Locales	DISTRITO X

Observaciones ESTA EN CASA PARTICULAR

Tamaño Ancho: 1.5 metros, alto: 1.5 metros

Tipo Anuncio MANTAS





**Sistema Integral de Monitoreo de Espectaculares**
**Reporte de recorrido**

Usuario juancarlos.silva

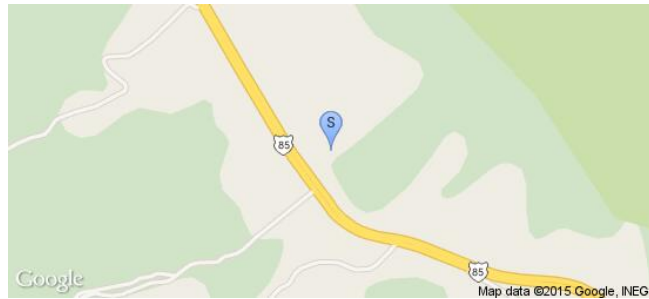

Id Encuesta: 26459 - Ticket:4343 - Estatus: Autorizado

<b>Período Electoral</b>	CAMPAÑA
<b>Ámbito</b>	Local
<b>Partido Político</b>	CANDIDATO INDEPENDIENTE
<b>Otro Partido</b>	
<b>Nombre Candidato</b>	JAIME RODRÍGUEZ
<b>Descripción del Cargo</b>	GOBERNADOR
<b>Otro Cargo</b>	
<b>Lema / Versión</b>	LA RAZA PAGA LA RAZA MANDA

<b>Entidad</b>	NUEVO LEÓN
<b>Municipio</b>	ALLENDE
<b>Colonia</b>	CARRETERA NACIONAL
<b>Calle</b>	CARRETERA NACIONAL
<b>Número</b>	KM 237
<b>Entre calle</b>	KM 237
<b>Y Calle</b>	MONTE
<b>C.P.</b>	67351
<b>Referencia</b>	SE
<b>Distritos Federales</b>	
<b>Distritos Locales</b>	DISTRITO IX

**Observaciones** SO

**Tamaño** Ancho: 12 metros, alto: 4 metros

**Tipo Anuncio** PANORÁMICOS


Sistema Integral de Monitoreo de Espectaculares

Reporte de recorrido

Usuario juancarlos.silva

Id Encuesta: 26473 - Ticket:4345 - Estatus: Autorizado

Período Electoral	CAMPAÑA
Ámbito	Local
Partido Político	CANDIDATO INDEPENDIENTE
Otro Partido	
Nombre Candidato	JAIME RODRÍGUEZ
Descripción del Cargo	GOBERNADOR
Otro Cargo	
Lema / Versión	LA RAZA PAGA LA RAZA MANDA

Entidad	NUEVO LEÓN
Municipio	GUADALUPE
Colonia	RINCÓN DE GPE
Calle	ISRAEL CAVAZOS
Número	SN
Entre calle	RINCON DE GPE
Y Calle	RINCÓN DEL BOSQUE
C.P.	67190
Referencia	MARQUESINA
Distritos Federales	
Distritos Locales	DISTRITO XI

Observaciones SO

Tamaño Ancho: 4 metros, alto: 3 metros

Tipo Anuncio MANTAS



Sistema Integral de Monitoreo de Espectaculares

Reporte de recorrido

Usuario juancarlos.silva

Id Encuesta: 26510 - Ticket:4349 - Estatus:Autorizado

Período Electoral	CAMPAÑA
Ámbito	Local
Partido Político	CANDIDATO INDEPENDIENTE
Otro Partido	
Nombre Candidato	JAIME RODRÍGUEZ
Descripción del Cargo	GOBERNADOR
Otro Cargo	
Lema / Versión	LA RAZA PAGA LA LA RAZA MANDA

Entidad	NUEVO LEÓN
Municipio	GUADALUPE
Colonia	CHULA VISTA
Calle	CARRETERA REYNOSA
Número	SN
Entre calle	AV CHULA VISTA
Y Calle	FRAGUA
C.P.	67190
Referencia	SR
Distritos Federales	
Distritos Locales	DISTRITO XI

Observaciones SO

Tamaño Ancho: 13 metros, alto: 5 metros

Tipo Anuncio PANORÁMICOS



Sistema Integral de Monitoreo de Espectaculares

Reporte de recorrido

Usuario juancarlos.silva

Id Encuesta: 26511 - Ticket:4349 - Estatus: Autorizado

Período Electoral	CAMPAÑA
Ámbito	Local
Partido Político	CANDIDATO INDEPENDIENTE
Otro Partido	
Nombre Candidato	JAIME RODRÍGUEZ
Descripción del Cargo	GOBERNADOR
Otro Cargo	
Lema / Versión	LA RAZA PAGA LA RAZA MANDA

Entidad	NUEVO LEÓN
Municipio	GUADALUPE
Colonia	CHULA VISTA
Calle	CARRETERA REYNOSA
Número	SN
Entre calle	AV CHULA VISTA
Y Calle	FEAGUA
C.P.	67190
Referencia	SR
Distritos Federales	
Distritos Locales	DISTRITO XI

Observaciones SO

Tamaño Ancho: 13 metros, alto: 5 metros

Tipo Anuncio PANORÁMICOS



Sistema Integral de Monitoreo de Espectaculares

Reporte de recorrido

Usuario juancarlos.silva

Id Encuesta: 26535 - Ticket:4351 - Estatus: Autorizado

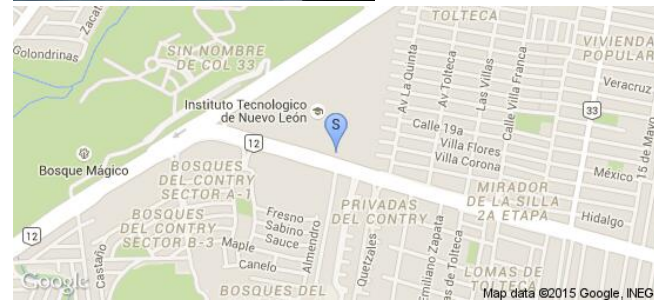
<b>Período Electoral</b>	CAMPAÑA
<b>Ámbito</b>	Local
<b>Partido Político</b>	CANDIDATO INDEPENDIENTE
<b>Otro Partido</b>	
<b>Nombre Candidato</b>	JAIME RODRÍGUEZ
<b>Descripción del Cargo</b>	GOBERNADOR
<b>Otro Cargo</b>	
<b>Lema / Versión</b>	LA RAZA PAGA LA RAZA MANDA

<b>Entidad</b>	NUEVO LEÓN
<b>Municipio</b>	GUADALUPE
<b>Colonia</b>	LA QUINTA
<b>Calle</b>	AV PABLO LIVAS
<b>Número</b>	SN
<b>Entre calle</b>	TOLTECA
<b>Y Calle</b>	BALDIO
<b>C.P.</b>	67160
<b>Referencia</b>	SR
<b>Distritos Federales</b>	
<b>Distritos Locales</b>	DISTRITO XI

**Observaciones** SO

**Tamaño** Ancho: 13 metros, alto: 5 metros

**Tipo Anuncio** PANORÁMICOS



**Sistema Integral de Monitoreo de Espectaculares**
**Reporte de recorrido**

Usuario adriana.hernandezm

Id Encuesta: 26648 - Ticket:4364 - Estatus: Autorizado

**Período Electoral** CAMPAÑA  
**Ámbito** Local

**Partido Político** CANDIDATO INDEPENDIENTE

**Otro Partido**
**Nombre Candidato** JAIME RODRIGUEZ

**Descripción del Cargo** GOBERNADOR

**Otro Cargo**
**Lema / Versión** LA BONDAD SIEMPRE VENCERA LA MALDAD

**Observaciones**
**Tamaño** Ancho: 9 metros, alto: 3 metros

**Entidad** NUEVO LEÓN  
**Municipio** JUÁREZ  
**Colonia** CENTRO  
**Calle** ARTURO B DE LA GARZA  
**Número** SIN NÚMERO  
**Entre calle** 16 DE SEPTIEMBRE  
**Y Calle** 25 DE ABRIL  
**C.P.** 67250  
**Referencia** TEMPLO MONTE MORIAH  
**Distritos Federales**  
**Distritos Locales** DISTRITO XXII

**Tipo Anuncio** PANORÁMICOS


Sistema Integral de Monitoreo de Espectaculares

Reporte de recorrido

Usuario pablo.jasso

Id Encuesta: 57033 - Ticket:17373 - Estatus: Autorizado

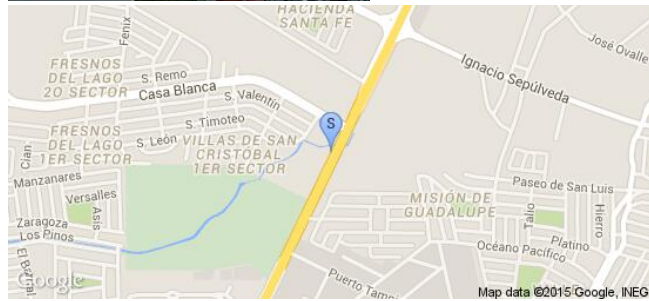
<b>Período Electoral</b>	CAMPAÑA
<b>Ámbito</b>	Local
<b>Partido Político</b>	CANDIDATO INDEPENDIENTE
<b>Otro Partido</b>	
<b>Nombre Candidato</b>	JAIME RODRÍGUEZ
<b>Descripción del Cargo</b>	GOBERNADOR
<b>Otro Cargo</b>	
<b>Lema / Versión</b>	LA RAZA PAGA LA RAZA MANDA

<b>Entidad</b>	NUEVO LEÓN
<b>Municipio</b>	SAN NICOLÁS DE LOS GARZA
<b>Colonia</b>	VILLAS DE SAN CRISTOBAL
<b>Calle</b>	AVE MIGUEL ALEMAN
<b>Número</b>	S/N
<b>Entre calle</b>	AV CASA BLANCA
<b>Y Calle</b>	AVE ROMULO GARZA
<b>C.P.</b>	66478
<b>Referencia</b>	A UN LADO DE GASOLINERIA
<b>Distritos Federales</b>	
<b>Distritos Locales</b>	DISTRITO I

**Observaciones** SE PUSO DISTRITO UNO POR DESCONOCER EL Q CORRESPONDE

**Tamaño** Ancho: 12 metros, alto: 8 metros

**Tipo Anuncio** PANORÁMICOS



Sistema Integral de Monitoreo de Espectaculares

Reporte de recorrido

Usuario pablo.jasso

Id Encuesta: 57040 - Ticket:17373 - Estatus: Autorizado


<b>Período Electoral</b>	CAMPAÑA
<b>Ámbito</b>	Local
<b>Partido Político</b>	CANDIDATO INDEPENDIENTE
<b>Otro Partido</b>	
<b>Nombre Candidato</b>	JAIME RODRÍGUEZ
<b>Descripción del Cargo</b>	GOBERNADOR
<b>Otro Cargo</b>	
<b>Lema / Versión</b>	LA RAZA MANDA LA RAZA PAGA

<b>Entidad</b>	NUEVO LEÓN
<b>Municipio</b>	SAN NICOLÁS DE LOS GARZA
<b>Colonia</b>	LA FE
<b>Calle</b>	AVE MIGUEL ALEMAN
<b>Número</b>	S/N
<b>Entre calle</b>	AVE ACAPULCO
<b>Y Calle</b>	PUERTO VALLARTA
<b>C.P.</b>	66477
<b>Referencia</b>	A UN LADO DE GASOLINERA
<b>Distritos Federales</b>	
<b>Distritos Locales</b>	DISTRITO I

<b>Observaciones</b>	SE PUSO DISTRITO UNO POR DESCONOCER EL Q CORRESPONDE
----------------------	--

**Tamaño** Ancho: 12 metros, alto: 8 metros

**Tipo Anuncio** PANORÁMICOS





Sistema Integral de Monitoreo de Espectaculares

Reporte de recorrido

Usuario juancarlos.silva

Id Encuesta: 57314 - Ticket:17405 - Estatus: Autorizado

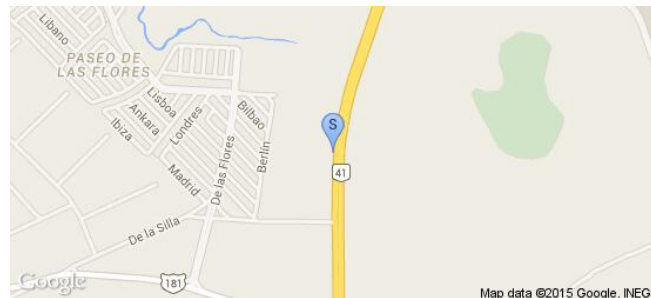
Período Electoral	CAMPAÑA
Ámbito	Local
Partido Político	CANDIDATO INDEPENDIENTE
Otro Partido	
Nombre Candidato	JAMIE RODRIGUEZ
Descripción del Cargo	GOBERNADOR
Otro Cargo	
Lema / Versión	LA RAZA PAGA LA RAZA MANDA

Entidad	NUEVO LEÓN
Municipio	APODACA
Colonia	PASEO DE LAS FLORES
Calle	AUTOPISTA AEROPUERTO MONTERREY
Número	SN
Entre calle	VIA MATAMOROS
Y Calle	CARRETERA HUINALA
C.P.	66640
Referencia	SR
Distritos Federales	
Distritos Locales	DISTRITO II

Observaciones SO

Tamaño Ancho: 13 metros, alto: 7 metros

Tipo Anuncio PANORÁMICOS



Sistema Integral de Monitoreo de Espectaculares

Reporte de recorrido

Usuario juancarlos.silva

Id Encuesta: 57315 - Ticket:17405 - Estatus: Autorizado

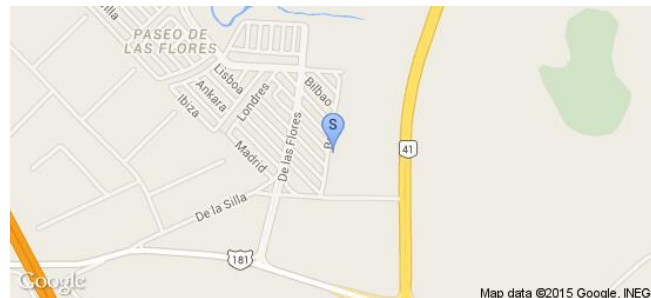
<b>Período Electoral</b>	CAMPAÑA
<b>Ámbito</b>	Local
<b>Partido Político</b>	CANDIDATO INDEPENDIENTE
<b>Otro Partido</b>	
<b>Nombre Candidato</b>	JAIME RODRIGUEZ
<b>Descripción del Cargo</b>	GOBERNADOR
<b>Otro Cargo</b>	
<b>Lema / Versión</b>	LA RAZA PAGA LA RAZA MANDA

<b>Entidad</b>	NUEVO LEÓN
<b>Municipio</b>	APODACA
<b>Colonia</b>	PASEO DE LAS FLORES
<b>Calle</b>	AUTOPISTA AEROPUERTO MONTERREY
<b>Número</b>	SN
<b>Entre calle</b>	VIA MATAMOROS
<b>Y Calle</b>	CARRETERA HUINALA
<b>C.P.</b>	66640
<b>Referencia</b>	SO
<b>Distritos Federales</b>	
<b>Distritos Locales</b>	DISTRITO II

**Observaciones** SO

**Tamaño** Ancho: 13 metros, alto: 7 metros

**Tipo Anuncio** PANORÁMICOS



**Sistema Integral de Monitoreo de Espectaculares**
**Reporte de recorrido**

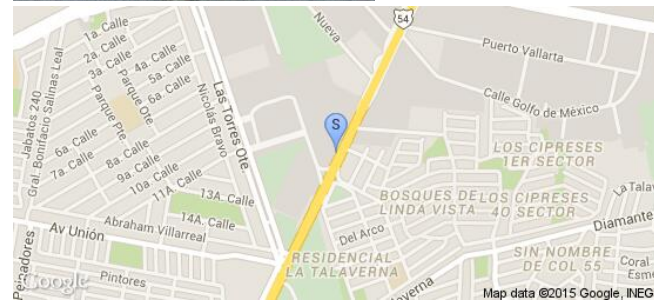
Usuario pablo.jasso

Id Encuesta: 57319 - Ticket:17406 - Estatus: Autorizado

<b>Período Electoral</b>	CAMPAÑA
<b>Ámbito</b>	Local
<b>Partido Político</b>	CANDIDATO INDEPENDIENTE
<b>Otro Partido</b>	
<b>Nombre Candidato</b>	JAIME RODRÍGUEZ
<b>Descripción del Cargo</b>	GOBERNADOR
<b>Otro Cargo</b>	
<b>Lema / Versión</b>	ÑA RAZA PAGA LA RAZA MANDA

<b>Entidad</b>	NUEVO LEÓN
<b>Municipio</b>	SAN NICOLÁS DE LOS GARZA
<b>Colonia</b>	PASEO SAN MIGUEL
<b>Calle</b>	AVE MIGUEL ALEMAN
<b>Número</b>	S/N
<b>Entre calle</b>	PASEO DEL ABREVADERO
<b>Y Calle</b>	CALLE DE LA VEREDA
<b>C.P.</b>	66473
<b>Referencia</b>	ENFTENTE HOME FEPOTT
<b>Distritos Federales</b>	
<b>Distritos Locales</b>	DISTRITO I

**Observaciones**
**Tamaño** Ancho: 12 metros, alto: 6 metros

**Tipo Anuncio** PANORÁMICOS


Sistema Integral de Monitoreo de Espectaculares

Reporte de recorrido

Usuario juancarlos.silva

Id Encuesta: 57406 - Ticket:17414 - Estatus: Autorizado

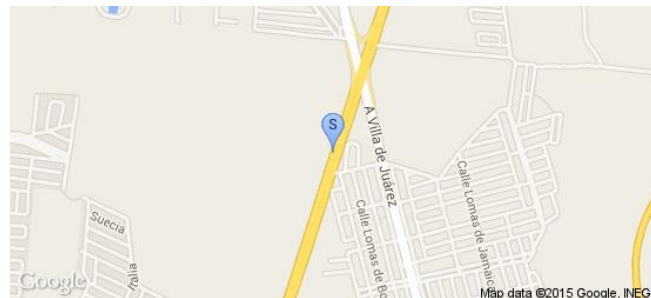
Período Electoral	CAMPAÑA
Ámbito	Local
Partido Político	CANDIDATO INDEPENDIENTE
Otro Partido	
Nombre Candidato	JAIME RODRIGUEZ
Descripción del Cargo	GOBERNADOR
Otro Cargo	
Lema / Versión	SL

Entidad	NUEVO LEÓN
Municipio	APODACA
Colonia	BOSQUES DE SAN MIGUEL
Calle	AUTOPISTA AEROPUERTO MONTERREY
Número	SN
Entre calle	CARRETERA JUÁREZ
Y Calle	CARRETERA RUIZ CORTINEZ
C.P.	66649
Referencia	SR
Distritos Federales	
Distritos Locales	DISTRITO II

Observaciones SO

Tamaño Ancho: 12 metros, alto: 6 metros

Tipo Anuncio PANORÁMICOS



Sistema Integral de Monitoreo de Espectaculares

Reporte de recorrido

Usuario hector.bailon

Id Encuesta: 57445 - Ticket:17419 - Estatus: Autorizado

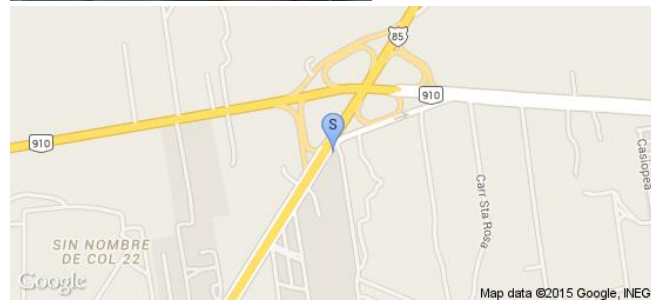
<b>Período Electoral</b>	CAMPAÑA
<b>Ámbito</b>	Local
<b>Partido Político</b>	CANDIDATO INDEPENDIENTE
<b>Otro Partido</b>	
<b>Nombre Candidato</b>	JAIME RODRIGUEZ
<b>Descripción del Cargo</b>	GOBERNADOR
<b>Otro Cargo</b>	
<b>Lema / Versión</b>	LA RAZA PAGA LA RAZA MANDA

<b>Entidad</b>	NUEVO LEÓN
<b>Municipio</b>	APODACA
<b>Colonia</b>	MOISES SAENZ
<b>Calle</b>	CARR A LAREDO
<b>Número</b>	S/N
<b>Entre calle</b>	LIBRAMIENTO NORESTE
<b>Y Calle</b>	SIN NOMBRE
<b>C.P.</b>	66612
<b>Referencia</b>	MATERIALES GAMA
<b>Distritos Federales</b>	
<b>Distritos Locales</b>	DISTRITO II

**Observaciones**

**Tamaño** Ancho: 12 metros, alto: 6 metros

**Tipo Anuncio** PANORÁMICOS



Sistema Integral de Monitoreo de Espectaculares

Reporte de recorrido

Usuario hector.bailon

Id Encuesta: 57446 - Ticket:17419 - Estatus: Autorizado

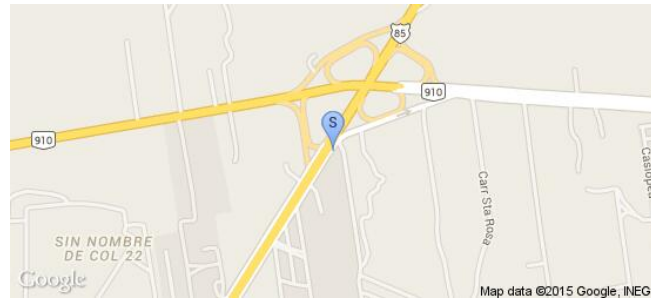
<b>Período Electoral</b>	CAMPAÑA
<b>Ámbito</b>	Local
<b>Partido Político</b>	CANDIDATO INDEPENDIENTE
<b>Otro Partido</b>	
<b>Nombre Candidato</b>	JAIME RODRIGUEZ
<b>Descripción del Cargo</b>	GOBERNADOR
<b>Otro Cargo</b>	
<b>Lema / Versión</b>	LA RAZA PAGA; LA RAZA MANDA

<b>Entidad</b>	NUEVO LEÓN
<b>Municipio</b>	APODACA
<b>Colonia</b>	MOISES SAENZ
<b>Calle</b>	CARR A LAREDO
<b>Número</b>	S/N
<b>Entre calle</b>	LIBRAMIENTO NORESTE
<b>Y Calle</b>	SIN ENTRECALLE
<b>C.P.</b>	66612
<b>Referencia</b>	MATERIALES GAMA
<b>Distritos Federales</b>	
<b>Distritos Locales</b>	DISTRITO III

**Observaciones**

**Tamaño** Ancho: 12 metros, alto: 6 metros

**Tipo Anuncio** PANORÁMICOS



Sistema Integral de Monitoreo de Espectaculares

Reporte de recorrido

Usuario hector.bailon

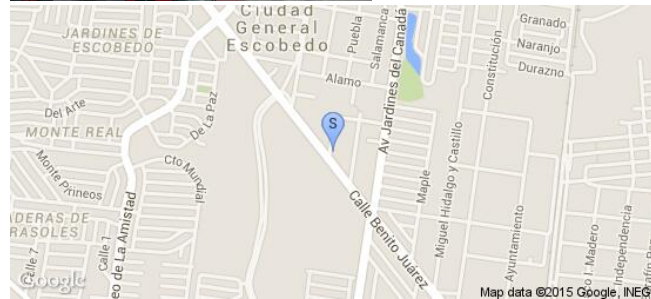
Id Encuesta: 57449 - Ticket:17419 - Estatus: Autorizado

<b>Período Electoral</b>	CAMPAÑA
<b>Ámbito</b>	Local
<b>Partido Político</b>	CANDIDATO INDEPENDIENTE
<b>Otro Partido</b>	
<b>Nombre Candidato</b>	JAIME RODRIGUEZ
<b>Descripción del Cargo</b>	GOBERNADOR
<b>Otro Cargo</b>	
<b>Lema / Versión</b>	BRONCOS INDEPENDIENTES
<b>Observaciones</b>	COMPORTE ANUNCIO CON EDUARDO ALMAGUER CI ALCALDIA DE ESCOBEDO

<b>Entidad</b>	NUEVO LEÓN
<b>Municipio</b>	GENERAL ESCOBEDO
<b>Colonia</b>	LAS ENCINAS
<b>Calle</b>	AV JUAREZ
<b>Número</b>	S/N
<b>Entre calle</b>	HEROES DEL 47
<b>Y Calle</b>	CRUZ CON JUAREZ
<b>C.P.</b>	66056
<b>Referencia</b>	PLAZA COMERCIAL BOULEVARD
<b>Distritos Federales</b>	
<b>Distritos Locales</b>	DISTRITO XVII

**Tamaño** Ancho: 6 metros, alto: 4 metros

**Tipo Anuncio** MANTAS



Sistema Integral de Monitoreo de Espectaculares

Reporte de recorrido

Usuario juancarlos.silva

Id Encuesta: 57535 - Ticket:17431 - Estatus: Autorizado

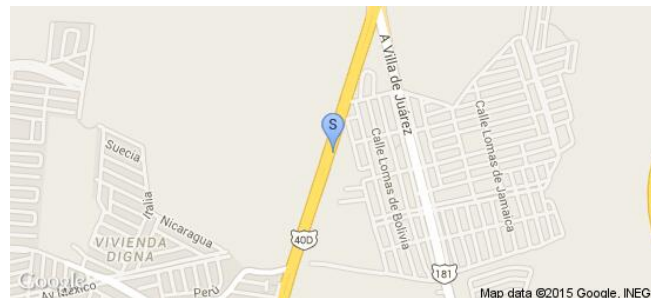
Período Electoral	CAMPAÑA
Ámbito	Local
Partido Político	CANDIDATO INDEPENDIENTE
Otro Partido	
Nombre Candidato	JAIME RODRIGUEZ
Descripción del Cargo	GOBERNADOR
Otro Cargo	
Lema / Versión	LA RAZA PAGA LA RAZA MANDA

Entidad	NUEVO LEÓN
Municipio	APODACA
Colonia	LOMA LA PAZ
Calle	AUTOPISTA AEROPUERTO MONTERREY
Número	SN
Entre calle	CARRETERA JUÁREZ
Y Calle	CARRETERA RUIZ CORTINEZ
C.P.	66649
Referencia	SR
Distritos Federales	
Distritos Locales	DISTRITO II

Observaciones SO

Tamaño Ancho: 13 metros, alto: 7 metros

Tipo Anuncio PANORÁMICOS





Sistema Integral de Monitoreo de Espectaculares

Reporte de recorrido

Usuario juancarlos.silva

Id Encuesta: 57536 - Ticket:17431 - Estatus: Autorizado

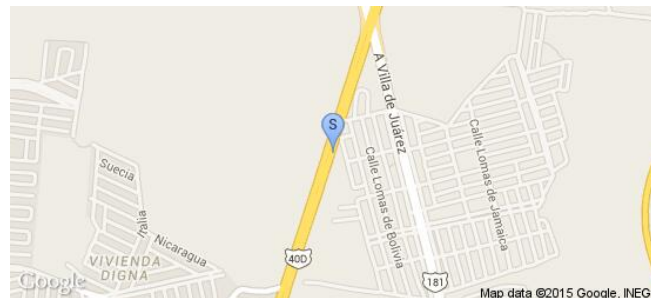
Período Electoral	CAMPAÑA
Ámbito	Local
Partido Político	CANDIDATO INDEPENDIENTE
Otro Partido	
Nombre Candidato	JAIME RODRIGUEZ
Descripción del Cargo	GOBERNADOR
Otro Cargo	
Lema / Versión	LA RAZA PAGA LA RAZA MANDA

Entidad	NUEVO LEÓN
Municipio	APODACA
Colonia	LOMA LA PAZ
Calle	AUTOPISTA AEROPUERTO MONTERREY
Número	SN
Entre calle	CARRETERA JUÁREZ
Y Calle	CARRETERA RUIZ CORTINEZ
C.P.	66649
Referencia	SR
Distritos Federales	
Distritos Locales	DISTRITO II

Observaciones SO

Tamaño Ancho: 13 metros, alto: 7 metros

Tipo Anuncio PANORÁMICOS



Sistema Integral de Monitoreo de Espectaculares

Reporte de recorrido

Usuario javier.ramirez

Id Encuesta: 57544 - Ticket:17433 - Estatus: Autorizado

Período Electoral	CAMPAÑA
Ámbito	Local
Partido Político	CANDIDATO INDEPENDIENTE
Otro Partido	
Nombre Candidato	BRONCO
Descripción del Cargo	GOBERNADOR
Otro Cargo	
Lema / Versión	BRONCO

Entidad	NUEVO LEÓN
Municipio	SANTA CATARINA
Colonia	INFONAVIT LA HUASTECA
Calle	MIGUEL ALEMAN
Número	ESQUINA
Entre calle	AGUACEROS
Y Calle	LIPANES
C.P.	66354
Referencia	SOBRE CASA PARTICULAR
Distritos Federales	
Distritos Locales	DISTRITO I

Observaciones

Tamaño Ancho: 8 metros, alto: 2 metros

Tipo Anuncio MUROS



Sistema Integral de Monitoreo de Espectaculares

Reporte de recorrido

Usuario javier.ramirez

Id Encuesta: 57549 - Ticket:17433 - Estatus: Autorizado

Período Electoral	CAMPAÑA
Ámbito	Local
Partido Político	CANDIDATO INDEPENDIENTE
Otro Partido	CANDIDATO
Nombre Candidato	BRONCO GOBERNADOR
Descripción del Cargo	GOBERNADOR
Otro Cargo	
Lema / Versión	ESTE 7 DE JUNIO VOTA

Entidad	NUEVO LEÓN
Municipio	SANTA CATARINA
Colonia	IND. DEL PONIENTE
Calle	ORDOÑEZ
Número	524
Entre calle	MAR NEGRO
Y Calle	MAR ROJO
C.P.	66350
Referencia	FRENTE AL LAVADO DE AUTOS
Distritos Federales	
Distritos Locales	DISTRITO I

Observaciones

Tamaño Ancho: 6 metros, alto: 4 metros

Tipo Anuncio PANORÁMICOS



Sistema Integral de Monitoreo de Espectaculares

Reporte de recorrido

Usuario juancarlos.silva

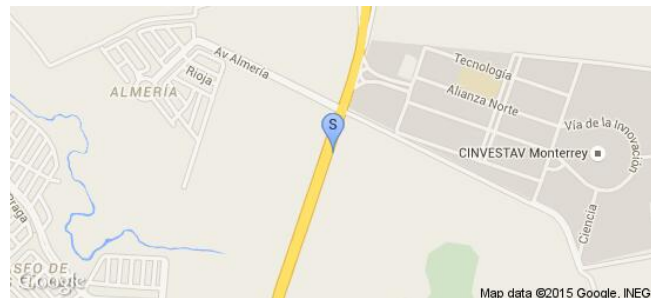
Id Encuesta: 57565 - Ticket:17435 - Estatus: Autorizado

<b>Período Electoral</b>	CAMPAÑA
<b>Ámbito</b>	Local
<b>Partido Político</b>	CANDIDATO INDEPENDIENTE
<b>Otro Partido</b>	
<b>Nombre Candidato</b>	JAIME RODRIGUEZ
<b>Descripción del Cargo</b>	GOBERNADOR
<b>Otro Cargo</b>	
<b>Lema / Versión</b>	SL
<b>Observaciones</b>	SO

<b>Entidad</b>	NUEVO LEÓN
<b>Municipio</b>	APODACA
<b>Colonia</b>	PARQUE INDUSTRIAL PIIT
<b>Calle</b>	AUTOPISTA AEROPUERTO MONTERREY
<b>Número</b>	SN
<b>Entre calle</b>	CARRETERA HUINALA
<b>Y Calle</b>	VIA MATAMOROS
<b>C.P.</b>	66600
<b>Referencia</b>	SR
<b>Distritos Federales</b>	
<b>Distritos Locales</b>	DISTRITO II

**Tamaño** Ancho: 13 metros, alto: 7 metros

**Tipo Anuncio** PANORÁMICOS



Sistema Integral de Monitoreo de Espectaculares

Reporte de recorrido

Usuario juancarlos.silva

Id Encuesta: 57569 - Ticket:17435 - Estatus: Autorizado

<b>Período Electoral</b>	CAMPAÑA
<b>Ámbito</b>	Local
<b>Partido Político</b>	CANDIDATO INDEPENDIENTE
<b>Otro Partido</b>	
<b>Nombre Candidato</b>	JAIME RODRIGUEZ
<b>Descripción del Cargo</b>	GOBERNADOR
<b>Otro Cargo</b>	
<b>Lema / Versión</b>	SL
<b>Observaciones</b>	SO

<b>Entidad</b>	NUEVO LEÓN
<b>Municipio</b>	APODACA
<b>Colonia</b>	AEROPUERTO
<b>Calle</b>	CARRETERA AEROPUERTO
<b>Número</b>	SN
<b>Entre calle</b>	AUTOPISTA AEROPUERTO MONTERREY
<b>Y Calle</b>	SN
<b>C.P.</b>	66620
<b>Referencia</b>	SR
<b>Distritos Federales</b>	
<b>Distritos Locales</b>	DISTRITO II

**Tamaño** Ancho: 13 metros, alto: 7 metros

**Tipo Anuncio** PANORÁMICOS



Sistema Integral de Monitoreo de Espectaculares

Reporte de recorrido

Usuario javier.ramirez

Id Encuesta: 57872 - Ticket:17471 - Estatus:Autorizado

**Período Electoral** CAMPAÑA  
**Ámbito** Local




**Entidad** NUEVO LEÓN  
**Municipio** SANTA CATARINA  
**Colonia** NORBERTO AGUIRRE  
**Calle** INDUSTRIALES DEL PONIENTE  
**Número** SIN NUMERO  
**Entre calle** DEL MARMOL  
**Y Calle** SIN REFERENCIA  
**C.P.** 66350  
**Referencia** GASOLINERA A UN COSTADO  
**Distritos Federales**  
**Distritos Locales** DISTRITO I

**Partido Político** CANDIDATO INDEPENDIENTE  
**Otro Partido**  
**Nombre Candidato** EVA TRUJILLO Y EFREN GARCIA  
**Descripción del Cargo** DIPUTADO LOCAL  
**Otro Cargo**  
**Lema / Versión** SOMOS INDEPENDIENTES SOMOS BRNCOS

**Observaciones**

**Tamaño** Ancho: 8 metros, alto: 4 metros

**Tipo Anuncio** PANORÁMICOS



**Sistema Integral de Monitoreo de Espectaculares**
**Reporte de recorrido**

Usuario javier.ramirez

Id Encuesta: 58222 - Ticket:17529 - Estatus:Autorizado

<b>Período Electoral</b>	CAMPAÑA
<b>Ámbito</b>	Local
<b>Partido Político</b>	CANDIDATO INDEPENDIENTE
<b>Otro Partido</b>	
<b>Nombre Candidato</b>	JAIME RODRÍGUEZ
<b>Descripción del Cargo</b>	GOBERNADOR
<b>Otro Cargo</b>	
<b>Lema / Versión</b>	LA RAZA PAGA LA RAZA MANDA
<b>Observaciones</b>	A UN COSTADO DE FARM ACIAS DEL AHORRO

<b>Entidad</b>	NUEVO LEÓN
<b>Municipio</b>	MONTERREY
<b>Colonia</b>	CENTRO
<b>Calle</b>	PINO SUAREZ
<b>Número</b>	761
<b>Entre calle</b>	MATAMOROS
<b>Y Calle</b>	PADRE MIER
<b>C.P.</b>	64000
<b>Referencia</b>	CASI FRENTE AL SAT
<b>Distritos Federales</b>	
<b>Distritos Locales</b>	DISTRITO VII

**Tamaño** Ancho: 6 metros, alto: 2 metros

**Tipo Anuncio** PANORÁMICOS


Sistema Integral de Monitoreo de Espectaculares

Reporte de recorrido

Usuario adriana.hernandezm


Id Encuesta: 58266 - Ticket:17535 - Estatus:Autorizado

<b>Período Electoral</b>	CAMPAÑA
<b>Ámbito</b>	Local
<b>Partido Político</b>	CANDIDATO INDEPENDIENTE
<b>Otro Partido</b>	
<b>Nombre Candidato</b>	JAIME RODRIGUEZ
<b>Descripción del Cargo</b>	GOBERNADOR
<b>Otro Cargo</b>	
<b>Lema / Versión</b>	BRONCO GOBERNADOR Y DIPUTADOS Y ALACALDES DE ELIZONDO

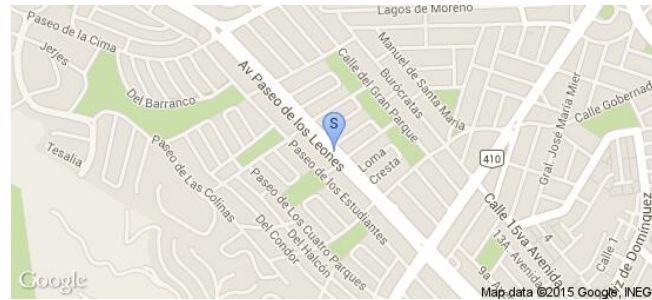

<b>Entidad</b>	NUEVO LEÓN
<b>Municipio</b>	MONTERREY
<b>Colonia</b>	CUMBRES 2 SEC.
<b>Calle</b>	PASEO DE LOS LEONES
<b>Número</b>	2226
<b>Entre calle</b>	DEL BOSQUE
<b>Y Calle</b>	DE LA SIERRA
<b>C.P.</b>	64610
<b>Referencia</b>	SOBRE LOCALES COMERCIALES
<b>Distritos Federales</b>	
<b>Distritos Locales</b>	DISTRITO IV

**Observaciones**

**Tamaño** Ancho: 9 metros, alto: 3 metros



**Tipo Anuncio** PANORÁMICOS





Sistema Integral de Monitoreo de Espectaculares

Reporte de recorrido

Usuario adriana.hernandezm

Id Encuesta: 58309 - Ticket:17541 - Estatus: Autorizado

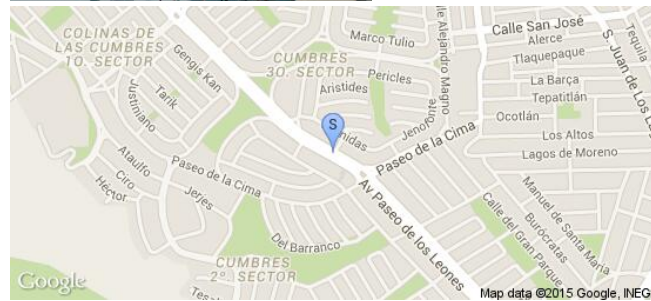
Período Electoral	CAMPAÑA
Ámbito	Local
Partido Político	CANDIDATO INDEPENDIENTE
Otro Partido	
Nombre Candidato	JAIME RODRIGUEZ
Descripción del Cargo	GOBERNADOR
Otro Cargo	
Lema / Versión	LA RAZA PAGA LA RAZA MANDA

Entidad	NUEVO LEÓN
Municipio	MONTERREY
Colonia	CUMBRES 3 SEC
Calle	PASEO DE LOS LEONES
Número	S/N
Entre calle	DESCUBRIDORES
Y Calle	JUSTINIANO
C.P.	64610
Referencia	A UN LADO DE GASOLINERA
Distritos Federales	
Distritos Locales	DISTRITO IV

Observaciones

Tamaño Ancho: 9 metros, alto: 7 metros

Tipo Anuncio PANORÁMICOS



Sistema Integral de Monitoreo de Espectaculares

Reporte de recorrido

Usuario hector.bailon

Id Encuesta: 58314 - Ticket:17542 - Estatus:Autorizado

Período Electoral	CAMPAÑA
Ámbito	Local
Partido Político	CANDIDATO INDEPENDIENTE
Otro Partido	
Nombre Candidato	JAIME RODRÍGUEZ
Descripción del Cargo	GOBERNADOR
Otro Cargo	
Lema / Versión	EL NUEVO GOBERNADOR

Entidad	NUEVO LEÓN
Municipio	GUADALUPE
Colonia	LA VICTORIA
Calle	MIGUEL ALEMAN
Número	S/N
Entre calle	MOISES SAENZ
Y Calle	JOEL ROCHA
C.P.	67110
Referencia	ESCUELA DE TAE KWAN DO
Distritos Federales	
Distritos Locales	DISTRITO XIV

Observaciones

Tamaño Ancho: 8 metros, alto: 8 metros

Tipo Anuncio PANORÁMICOS



Sistema Integral de Monitoreo de Espectaculares

Reporte de recorrido

Usuario javier.ramirez

Id Encuesta: 58414 - Ticket:17554 - Estatus:Autorizado

Período Electoral	CAMPAÑA
Ámbito	Local
Partido Político	CANDIDATO INDEPENDIENTE
Otro Partido	
Nombre Candidato	JAIME RODRÍGUEZ
Descripción del Cargo	GOBERNADOR
Otro Cargo	
Lema / Versión	LA RAZA PAGA LA RAZA MANDA

Entidad	NUEVO LEÓN
Municipio	MONTERREY
Colonia	CENTRO
Calle	CUAUHTEMOC
Número	211
Entre calle	ESPINOZA
Y Calle	MARTINEZ
C.P.	64000
Referencia	VARIOS NEGOCIOS ABAJO
Distritos Federales	
Distritos Locales	DISTRITO VII

Observaciones

Tamaño Ancho: 10 metros, alto: 2.5 metros

Tipo Anuncio MANTAS



**Sistema Integral de Monitoreo de Espectaculares**
**Reporte de recorrido**

Usuario javier.ramirez

Id Encuesta: 58417 - Ticket:17554 - Estatus:Autorizado

**Período Electoral** CAMPAÑA  
**Ámbito** Local

**Entidad** NUEVO LEÓN  
**Municipio** MONTERREY

**Partido Político** CANDIDATO INDEPENDIENTE

**Colonia** CENTRO

**Otro Partido**
**Calle** MADERO

**Nombre Candidato** JAIME RODRÍGUEZ

**Número** SIN NÚMERO

**Descripción del Cargo** GOBERNADOR

**Entre calle** JUAREZ

**Otro Cargo**
**Y Calle** COLEGIO CIVIL

**Lema / Versión** BRONCO GOBERNADOR

**C.P.** 64000

**Referencia** VARIOS COMERCIOS BAJO LA PROPAGANDA

**Distritos Federales**
**Observaciones** ESTA EN ESQUINA ABAJO ESTA UN SEVEN

**Distritos Locales** DISTRITO VII

**Tamaño** Ancho: 6 metros, alto: 2 metros

**Tipo Anuncio** PANORÁMICOS


Sistema Integral de Monitoreo de Espectaculares

Reporte de recorrido

Usuario adriana.hernandezm

Id Encuesta: 58483 - Ticket:17561 - Estatus:Autorizado

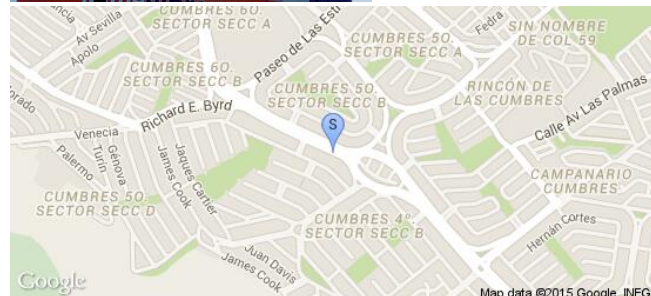
Período Electoral	CAMPAÑA
Ámbito	Local
Partido Político	CANDIDATO INDEPENDIENTE
Otro Partido	
Nombre Candidato	JAIME RODRIGUEZ
Descripción del Cargo	GOBERNADOR
Otro Cargo	
Lema / Versión	LA RAZA PAGA LA RAZA MANDA

Entidad	NUEVO LEÓN
Municipio	MONTERREY
Colonia	CUMBRES 4 SEC
Calle	PASEO DE LOS LEONES
Número	S/N
Entre calle	ALAN SHERPAD
Y Calle	NAVEGANTES
C.P.	64610
Referencia	LOCALES COMERCIALES
Distritos Federales	
Distritos Locales	DISTRITO IV

Observaciones

Tamaño Ancho: 9 metros, alto: 7 metros

Tipo Anuncio PANORÁMICOS



Usuario hector.bailon

Id Encuesta: 58493 - Ticket:17562 - Estatus: Autorizado


Período Electoral	CAMPAÑA
Ámbito	Local
Partido Político	CANDIDATO INDEPENDIENTE
Otro Partido	
Nombre Candidato	JAIME RODRÍGUEZ
Descripción del Cargo	GOBERNADOR
Otro Cargo	
Lema / Versión	LA RAZA PAGA LA RAZA MAMDA

Entidad	NUEVO LEÓN
Municipio	GUADALUPE
Colonia	SC
Calle	BLVD MIGUEL DE LA MADRID
Número	SN
Entre calle	MTRO ISRAEL CAVAZOS
Y Calle	BLVD MIGUEL DE LA MADRID
C.P.	67100
Referencia	A 500 MTS ANTES DE CASETA DE COBRO AUTOPISTA A CADEREYTA
Distritos Federales	
Distritos Locales	DISTRITO XIV

**Observaciones**

Tamaño Ancho: 10 metros, alto: 3 metros

Tipo Anuncio PANORÁMICOS



Sistema Integral de Monitoreo de Espectaculares

Reporte de recorrido

Usuario hector.bailon

Id Encuesta: 58494 - Ticket:17562 - Estatus: Autorizado

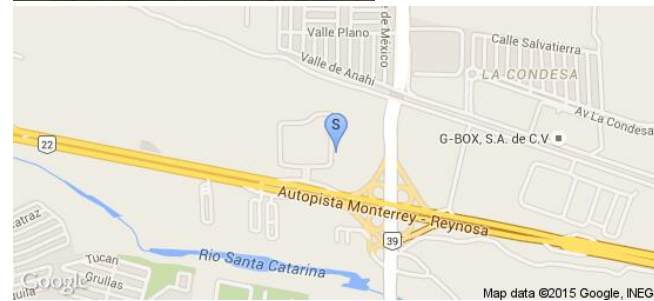
<b>Período Electoral</b>	CAMPAÑA
<b>Ámbito</b>	Local
<b>Partido Político</b>	CANDIDATO INDEPENDIENTE
<b>Otro Partido</b>	
<b>Nombre Candidato</b>	JAIME RODRÍGUEZ
<b>Descripción del Cargo</b>	GOBERNADOR
<b>Otro Cargo</b>	
<b>Lema / Versión</b>	EL NUEVO GOBERNADOR

<b>Entidad</b>	NUEVO LEÓN
<b>Municipio</b>	GUADALUPE
<b>Colonia</b>	SC
<b>Calle</b>	BLVD MIGUEL DE LA MADRID
<b>Número</b>	SN
<b>Entre calle</b>	SE
<b>Y Calle</b>	SE
<b>C.P.</b>	67100
<b>Referencia</b>	LA SABROZITA
<b>Distritos Federales</b>	
<b>Distritos Locales</b>	DISTRITO XIV

**Observaciones**

**Tamaño** Ancho: 9 metros, alto: 4 metros

**Tipo Anuncio** PANORÁMICOS



**Sistema Integral de Monitoreo de Espectaculares**
**Reporte de recorrido**

Usuario hector.bailon


Id Encuesta: 58643 - Ticket:17580 - Estatus: Autorizado

<b>Período Electoral</b>	CAMPAÑA
<b>Ámbito</b>	Local
<b>Partido Político</b>	CANDIDATO INDEPENDIENTE
<b>Otro Partido</b>	
<b>Nombre Candidato</b>	JAIME RODRÍGUEZ
<b>Descripción del Cargo</b>	GOBERNADOR
<b>Otro Cargo</b>	
<b>Lema / Versión</b>	DOPUTADOS Y ALCALDES DE ELIZONDO

<b>Entidad</b>	NUEVO LEÓN
<b>Municipio</b>	GUADALUPE
<b>Colonia</b>	VISTA SOL
<b>Calle</b>	BLVD MIGUEL DE LA MADRID
<b>Número</b>	SN
<b>Entre calle</b>	AMERICAS
<b>Y Calle</b>	MIGUEL AÑEMAN
<b>C.P.</b>	67110
<b>Referencia</b>	PUEEN TE AZTECA
<b>Distritos Federales</b>	
<b>Distritos Locales</b>	DISTRITO XIV

<b>Observaciones</b>	COMPARTIDO CON DIPUTADOS DE MOVIMIENTO CIUDANO
----------------------	--

**Tamaño** Ancho: 10 metros, alto: 5 metros

**Tipo Anuncio** PANORÁMICOS




Sistema Integral de Monitoreo de Espectaculares

Reporte de recorrido

Usuario javier.ramirez

Id Encuesta: 58671 - Ticket:17583 - Estatus:Autorizado

Período Electoral	CAMPAÑA
Ámbito	Local
Partido Político	CANDIDATO INDEPENDIENTE
Otro Partido	
Nombre Candidato	JAIME RODRÍGUEZ
Descripción del Cargo	GOBERNADOR
Otro Cargo	
Lema / Versión	LA RAZA PAGA LA RAZA MANDA

Entidad	NUEVO LEÓN
Municipio	MONTERREY
Colonia	CENTRO
Calle	JUAREZ
Número	SIN REFERENCIA
Entre calle	MM DE LLANO
Y Calle	ESPINOZA
C.P.	64000
Referencia	FRENTE AL PUENTE PEATONAL
Distritos Federales	
Distritos Locales	DISTRITO VII

Observaciones

Tamaño Ancho: 8 metros, alto: 4 metros

Tipo Anuncio PANORÁMICOS



Sistema Integral de Monitoreo de Espectaculares

Reporte de recorrido

Usuario adriana.hernandezm

Id Encuesta: 58676 - Ticket:17584 - Estatus:Autorizado

Período Electoral	CAMPAÑA
Ámbito	Local
Partido Político	CANDIDATO INDEPENDIENTE
Otro Partido	
Nombre Candidato	JAIME RODRIGUEZ
Descripción del Cargo	GOBERNADOR
Otro Cargo	
Lema / Versión	LA RAZA PAGA LA RAZA MANDA

Entidad	NUEVO LEÓN
Municipio	MONTERREY
Colonia	CUMBRES 1 SEC
Calle	PASEO DE LOS LEONES
Número	S/N
Entre calle	ESQUINA CON
Y Calle	ENRIQUE C. LIVAS
C.P.	64610
Referencia	ESTACIONAMIENTO STARBUCKS
Distritos Federales	
Distritos Locales	DISTRITO IV

Observaciones

Tamaño Ancho: 9 metros, alto: 7 metros

Tipo Anuncio PANORÁMICOS



**Sistema Integral de Monitoreo de Espectaculares**
**Reporte de recorrido**

Usuario javier.ramirez

Id Encuesta: 58725 - Ticket:17589 - Estatus:Autorizado

<b>Período Electoral</b>	CAMPAÑA
<b>Ámbito</b>	Local
<b>Partido Político</b>	CANDIDATO INDEPENDIENTE
<b>Otro Partido</b>	
<b>Nombre Candidato</b>	JAIME RODRÍGUEZ
<b>Descripción del Cargo</b>	GOBERNADOR
<b>Otro Cargo</b>	
<b>Lema / Versión</b>	LA RAZA PAGA LA RAZA MANDA

<b>Entidad</b>	NUEVO LEÓN
<b>Municipio</b>	MONTERREY
<b>Colonia</b>	FERROCARRILEROS
<b>Calle</b>	VELAZQUEZ
<b>Número</b>	SIN REFERENCIA
<b>Entre calle</b>	NARANJO
<b>Y Calle</b>	COPAN
<b>C.P.</b>	64246
<b>Referencia</b>	ESTA ATRAZ DE CANTERAS SANTIAGO
<b>Distritos Federales</b>	
<b>Distritos Locales</b>	DISTRITO VII

**Observaciones**
**Tamaño** Ancho: 8 metros, alto: 4 metros

**Tipo Anuncio** PANORÁMICOS


Sistema Integral de Monitoreo de Espectaculares

Reporte de recorrido

Usuario javier.ramirez

Id Encuesta: 58754 - Ticket:17593 - Estatus:Autorizado

Período Electoral	CAMPAÑA
Ámbito	Local
Partido Político	CANDIDATO INDEPENDIENTE
Otro Partido	
Nombre Candidato	JAIME RODRÍGUEZ
Descripción del Cargo	GOBERNADOR
Otro Cargo	
Lema / Versión	LA RAZA PAGA LA RAZA MANDA

Entidad	NUEVO LEÓN
Municipio	MONTERREY
Colonia	FERROCARRILEROS
Calle	FIDEL VELAZQUEZ
Número	SIN REFERENCIA
Entre calle	CROTOS
Y Calle	GALANES
C.P.	64246
Referencia	EN UNIDAD HABITACIONAL
Distritos Federales	
Distritos Locales	DISTRITO VII

Observaciones

Tamaño Ancho: 6 metros, alto: 4 metros

Tipo Anuncio PANORÁMICOS



Sistema Integral de Monitoreo de Espectaculares

Reporte de recorrido

Usuario javier.ramirez

Id Encuesta: 58779 - Ticket:17596 - Estatus: Autorizado

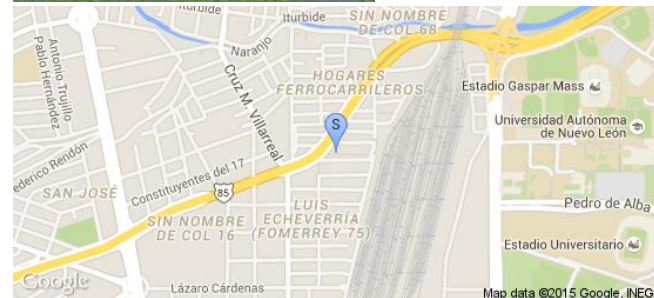
Período Electoral	CAMPAÑA
Ámbito	Local
Partido Político	CANDIDATO INDEPENDIENTE
Otro Partido	
Nombre Candidato	JAIME RODRÍGUEZ
Descripción del Cargo	GOBERNADOR
Otro Cargo	
Lema / Versión	LA RAZA PAGA LA RAZA MANDA

Entidad	NUEVO LEÓN
Municipio	MONTERREY
Colonia	HOGARES FERROCARRILEROS
Calle	FIDEL VELAZQUEZ
Número	1058
Entre calle	MIL FLORES
Y Calle	NO ME OLVIDES
C.P.	64246
Referencia	UNIDAD HABITACIONAL
Distritos Federales	
Distritos Locales	DISTRITO VII

Observaciones

Tamaño Ancho: 6 metros, alto: 4 metros

Tipo Anuncio PANORÁMICOS



Sistema Integral de Monitoreo de Espectaculares

Reporte de recorrido

Usuario javier.ramirez

Id Encuesta: 58781 - Ticket:17596 - Estatus: Autorizado

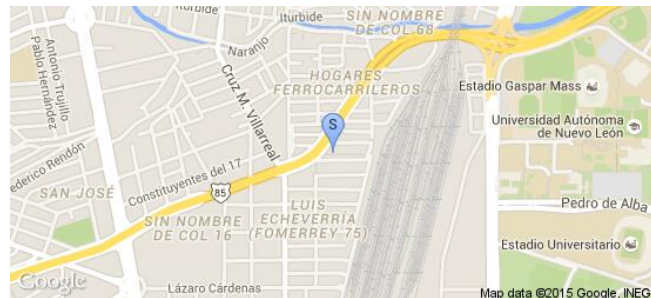
Período Electoral	CAMPAÑA
Ámbito	Local
Partido Político	CANDIDATO INDEPENDIENTE
Otro Partido	
Nombre Candidato	JAIME RODRÍGUEZ
Descripción del Cargo	GOBERNADOR
Otro Cargo	
Lema / Versión	LA RAZA PAGA LA RAZA MANDA

Entidad	NUEVO LEÓN
Municipio	MONTERREY
Colonia	HOGARES FERROCARRILEROS
Calle	FIDEL VELAZQUEZ
Número	888
Entre calle	CASUARINAS
Y Calle	GALANES
C.P.	64246
Referencia	EN UNIDAD HABITACIONAL
Distritos Federales	
Distritos Locales	DISTRITO VII

Observaciones

Tamaño Ancho: 6 metros, alto: 4 metros

Tipo Anuncio PANORÁMICOS



Sistema Integral de Monitoreo de Espectaculares

Reporte de recorrido

Usuario javier.ramirez

Id Encuesta: 58783 - Ticket:17596 - Estatus:Autorizado

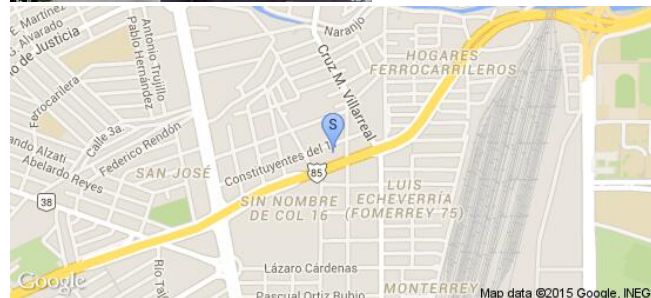
Período Electoral	CAMPAÑA
Ámbito	Local
Partido Político	CANDIDATO INDEPENDIENTE
Otro Partido	
Nombre Candidato	JAIME RODRÍGUEZ
Descripción del Cargo	GOBERNADOR
Otro Cargo	
Lema / Versión	LA RAZA PAGA LA RAZA MANDA

Entidad	NUEVO LEÓN
Municipio	MONTERREY
Colonia	CONSTITUYENTES DEL 57
Calle	CONSTITUYENTES DEL 17
Número	1506
Entre calle	AGISTIN L DE NAVA
Y Calle	MATIAS RAMOS
C.P.	64260
Referencia	CERCA DE GASOLINERA
Distritos Federales	
Distritos Locales	DISTRITO VII

Observaciones

Tamaño Ancho: 10 metros, alto: 4 metros

Tipo Anuncio PANORÁMICOS



Sistema Integral de Monitoreo de Espectaculares

Reporte de recorrido

Usuario javier.ramirez

Id Encuesta: 58801 - Ticket:17599 - Estatus: Autorizado

Período Electoral	CAMPAÑA
Ámbito	Local
Partido Político	CANDIDATO INDEPENDIENTE
Otro Partido	
Nombre Candidato	JAIME RODRÍGUEZ
Descripción del Cargo	GOBERNADOR
Otro Cargo	
Lema / Versión	LA RAZA PAGA LA RAZA MANDA

Entidad	NUEVO LEÓN
Municipio	MONTERREY
Colonia	ESTRELLA
Calle	ADOLFO RUIZ CORTINEZ
Número	ESQUINA
Entre calle	FELIPE GUERRA
Y Calle	RUIZ CORTINEZ
C.P.	64400
Referencia	TALLER DE SOLDADURA
Distritos Federales	
Distritos Locales	DISTRITO VII

Observaciones

Tamaño Ancho: 8 metros, alto: 4 metros

Tipo Anuncio PANORÁMICOS





Sistema Integral de Monitoreo de Espectaculares

Reporte de recorrido

Usuario juancarlos.silva

Id Encuesta: 58863 - Ticket:17607 - Estatus: Autorizado

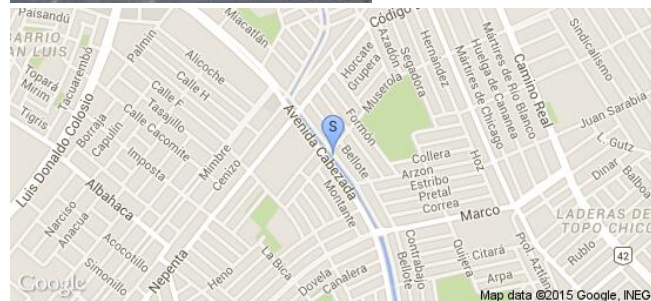
Período Electoral	CAMPAÑA
Ámbito	Local
Partido Político	CANDIDATO INDEPENDIENTE
Otro Partido	
Nombre Candidato	JAIME RODRIGUEZ
Descripción del Cargo	GOBERNADOR
Otro Cargo	
Lema / Versión	SL

Entidad	NUEVO LEÓN
Municipio	MONTERREY
Colonia	FOMERREY 11
Calle	CABEZADA
Número	SN
Entre calle	ARZON
Y Calle	MOCEROLA
C.P.	64105
Referencia	SR
Distritos Federales	
Distritos Locales	DISTRITO V

Observaciones SO

Tamaño Ancho: 3 metros, alto: 1 metros

Tipo Anuncio MUROS





Sistema Integral de Monitoreo de Espectaculares

Reporte de recorrido

Usuario juancarlos.silva

Id Encuesta: 58866 - Ticket:17607 - Estatus: Autorizado

**Período Electoral** CAMPAÑA  
**Ámbito** Local

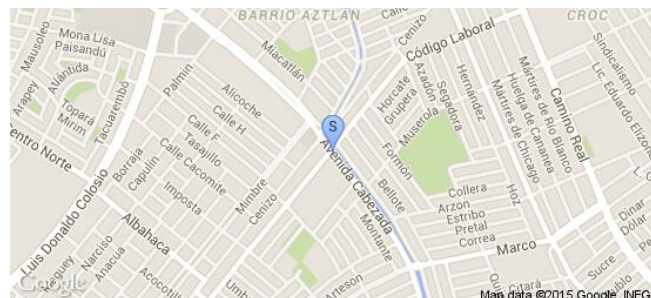
**Entidad** NUEVO LEÓN  
**Municipio** MONTERREY  
**Colonia** FOMERREY  
**Calle** CABEZADA  
**Número** SN  
**Entre calle** NEPENTA  
**Y Calle** MOSARELA  
**C.P.** 64105  
**Referencia** SR  
**Distritos Federales**  
**Distritos Locales** DISTRITO V

**Partido Político** CANDIDATO INDEPENDIENTE  
**Otro Partido**  
**Nombre Candidato** JAIME RODRIGUEZ  
**Descripción del Cargo** GOBERNADOR  
**Otro Cargo**  
**Lema / Versión** CARCEL A QUIEN SE ROBE LOS IMPUESTOS

**Observaciones** SO

**Tamaño** Ancho: 16 metros, alto: 3 metros

**Tipo Anuncio** MUROS



Sistema Integral de Monitoreo de Espectaculares

Reporte de recorrido

Usuario juancarlos.silva

Id Encuesta: 58931 - Ticket:17615 - Estatus:Autorizado

<b>Período Electoral</b>	CAMPAÑA
<b>Ámbito</b>	Local
<b>Partido Político</b>	CANDIDATO INDEPENDIENTE
<b>Otro Partido</b>	
<b>Nombre Candidato</b>	JAIME RODRIGUEZ
<b>Descripción del Cargo</b>	GOBERNADOR
<b>Otro Cargo</b>	
<b>Lema / Versión</b>	LA RAZA PAGA LA RAZA MANDA

<b>Entidad</b>	NUEVO LEÓN
<b>Municipio</b>	GUADALUPE
<b>Colonia</b>	RINCÓN GUADALUPE
<b>Calle</b>	ISRAEL CAVAZOS
<b>Número</b>	SN
<b>Entre calle</b>	AV ELOY CAVAZOS
<b>Y Calle</b>	AV PABLO LIVAS
<b>C.P.</b>	67190
<b>Referencia</b>	FARMACIAS GUADALAJARA
<b>Distritos Federales</b>	
<b>Distritos Locales</b>	DISTRITO XI

**Observaciones** SO

**Tamaño** Ancho: 5 metros, alto: 3 metros

**Tipo Anuncio** VALLAS



Sistema Integral de Monitoreo de Espectaculares

Reporte de recorrido

Usuario juancarlos.silva

Id Encuesta: 58932 - Ticket:17615 - Estatus: Autorizado

<b>Período Electoral</b>	CAMPAÑA
<b>Ámbito</b>	Local
<b>Partido Político</b>	CANDIDATO INDEPENDIENTE
<b>Otro Partido</b>	
<b>Nombre Candidato</b>	JAIME RODRIGUEZ
<b>Descripción del Cargo</b>	GOBERNADOR
<b>Otro Cargo</b>	
<b>Lema / Versión</b>	LA RAZA PAGA LA RAZA MANDA
<b>Observaciones</b>	SO

<b>Entidad</b>	NUEVO LEÓN
<b>Municipio</b>	GUADALUPE
<b>Colonia</b>	RINCÓN DE GUADALUPE
<b>Calle</b>	ISRAEL CAVAZOS
<b>Número</b>	SN
<b>Entre calle</b>	AV ELOY CAVAZOS
<b>Y Calle</b>	AV PABLO LIVAS
<b>C.P.</b>	67190
<b>Referencia</b>	SR
<b>Distritos Federales</b>	
<b>Distritos Locales</b>	DISTRITO XI

**Tamaño** Ancho: 5 metros, alto: 3 metros

**Tipo Anuncio** VALLAS



Sistema Integral de Monitoreo de Espectaculares

Reporte de recorrido

Usuario juancarlos.silva

Id Encuesta: 59013 - Ticket:17625 - Estatus: Autorizado

<b>Período Electoral</b>	CAMPAÑA
<b>Ámbito</b>	Local
<b>Partido Político</b>	CANDIDATO INDEPENDIENTE
<b>Otro Partido</b>	
<b>Nombre Candidato</b>	JAIME RODRIGUEZ
<b>Descripción del Cargo</b>	GOBERNADOR
<b>Otro Cargo</b>	
<b>Lema / Versión</b>	LA RAZA PAGA LA RAZA MANDA

<b>Entidad</b>	NUEVO LEÓN
<b>Municipio</b>	GUADALUPE
<b>Colonia</b>	HACIENDA LA TRINIDAD
<b>Calle</b>	CARRETERA REYNOSA
<b>Número</b>	SN
<b>Entre calle</b>	PRADERAS
<b>Y Calle</b>	AV NUEVO LEON
<b>C.P.</b>	67190
<b>Referencia</b>	SORIANA SANTA CRUZ OTE
<b>Distritos Federales</b>	
<b>Distritos Locales</b>	DISTRITO XI

**Observaciones** SO

**Tamaño** Ancho: 10 metros, alto: 3 metros

**Tipo Anuncio** MUROS



Sistema Integral de Monitoreo de Espectaculares

Reporte de recorrido

Usuario juancarlos.silva

Id Encuesta: 59014 - Ticket:17625 - Estatus:Autorizado

Período Electoral	CAMPAÑA
Ámbito	Local
Partido Político	CANDIDATO INDEPENDIENTE
Otro Partido	
Nombre Candidato	JAIME RODRIGUEZ
Descripción del Cargo	GOBERNADOR
Otro Cargo	
Lema / Versión	LA RAZA PAGA LA RAZA MANDA

Entidad	NUEVO LEÓN
Municipio	GUADALUPE
Colonia	HACIENDA LA TRINIDAD
Calle	CARRETERA REYNOSA
Número	SN
Entre calle	PRADERAS
Y Calle	AV NUEVO LEON
C.P.	67190
Referencia	SORIANA SANTA CRUZ OTE
Distritos Federales	
Distritos Locales	DISTRITO XI

Observaciones SO

Tamaño Ancho: 10 metros, alto: 3 metros

Tipo Anuncio MUROS



**Sistema Integral de Monitoreo de Espectaculares**
**Reporte de recorrido**

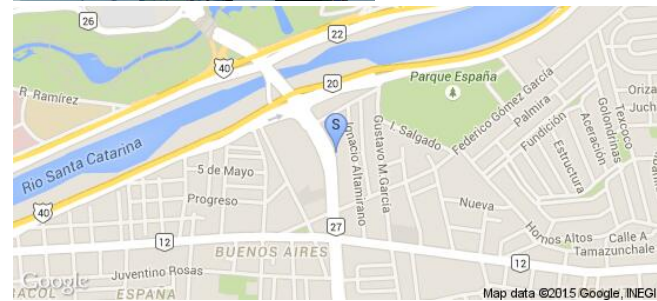
Usuario javier.ramirez

Id Encuesta: 59075 - Ticket:17632 - Estatus: Autorizado

<b>Período Electoral</b>	CAMPAÑA
<b>Ámbito</b>	Local
<b>Partido Político</b>	CANDIDATO INDEPENDIENTE
<b>Otro Partido</b>	
<b>Nombre Candidato</b>	JAIME RODRIGUEZ
<b>Descripción del Cargo</b>	GOBERNADOR
<b>Otro Cargo</b>	
<b>Lema / Versión</b>	LA RAZA PAGA LA RAZA MANDA

<b>Entidad</b>	NUEVO LEÓN
<b>Municipio</b>	MONTERREY
<b>Colonia</b>	BUENOS AIRES
<b>Calle</b>	REVOLUCIÓN
<b>Número</b>	S/N
<b>Entre calle</b>	FERNANDO ANCIRA
<b>Y Calle</b>	MORONES PRIETO
<b>C.P.</b>	64800
<b>Referencia</b>	SIN
<b>Distritos Federales</b>	
<b>Distritos Locales</b>	DISTRITO VII

**Observaciones**
**Tamaño** Ancho: 9 metros, alto: 7 metros

**Tipo Anuncio** PANORÁMICOS




Sistema Integral de Monitoreo de Espectaculares

Reporte de recorrido

Usuario javier.ramirez

Id Encuesta: 59076 - Ticket:17632 - Estatus: Autorizado

<b>Período Electoral</b>	CAMPAÑA
<b>Ámbito</b>	Local
<b>Partido Político</b>	CANDIDATO INDEPENDIENTE
<b>Otro Partido</b>	
<b>Nombre Candidato</b>	JAIME RODRIGUEZ
<b>Descripción del Cargo</b>	GOBERNADOR
<b>Otro Cargo</b>	
<b>Lema / Versión</b>	LA RAZA PAGA LOTE A RAZA MANDA

<b>Entidad</b>	NUEVO LEÓN
<b>Municipio</b>	MONTERREY
<b>Colonia</b>	OBRERA
<b>Calle</b>	CONCHELLO
<b>Número</b>	S/N
<b>Entre calle</b>	ESQUINA CON
<b>Y Calle</b>	FRANCISCO MARQUÉS
<b>C.P.</b>	64010
<b>Referencia</b>	LOTE BALDÍO
<b>Distritos Federales</b>	
<b>Distritos Locales</b>	DISTRITO VII

**Observaciones**

**Tamaño** Ancho: 3 metros, alto: 2 metros

**Tipo Anuncio** VALLAS



Sistema Integral de Monitoreo de Espectaculares

Reporte de recorrido

Usuario javier.ramirez

Id Encuesta: 59077 - Ticket:17632 - Estatus: Autorizado

<b>Período Electoral</b>	CAMPAÑA
<b>Ámbito</b>	Local
<b>Partido Político</b>	CANDIDATO INDEPENDIENTE
<b>Otro Partido</b>	
<b>Nombre Candidato</b>	JAIME RODRIGUEZ
<b>Descripción del Cargo</b>	GOBERNADOR
<b>Otro Cargo</b>	
<b>Lema / Versión</b>	LA RAZA PAGA LA RAZA MANDA

<b>Entidad</b>	NUEVO LEÓN
<b>Municipio</b>	MONTERREY
<b>Colonia</b>	OBRERA
<b>Calle</b>	FERNANDO MONTES DE OCA
<b>Número</b>	S/N
<b>Entre calle</b>	TREVIÑO
<b>Y Calle</b>	CARLOS SALAZAR
<b>C.P.</b>	64010
<b>Referencia</b>	LOTE BALDIO
<b>Distritos Federales</b>	
<b>Distritos Locales</b>	DISTRITO VII

**Observaciones**

**Tamaño** Ancho: 3 metros, alto: 2 metros

**Tipo Anuncio** VALLAS



**Sistema Integral de Monitoreo de Espectaculares**
**Reporte de recorrido**

Usuario javier.ramirez

Id Encuesta: 59078 - Ticket:17632 - Estatus:Autorizado

**Período Electoral** CAMPAÑA  
**Ámbito** Local

**Partido Político** CANDIDATO INDEPENDIENTE

**Otro Partido**
**Nombre Candidato** JAIME RODRIGUEZ

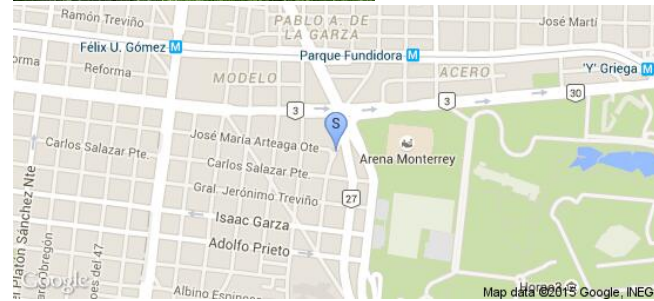
**Descripción del Cargo** GOBERNADOR

**Otro Cargo**
**Lema / Versión** LA RAZA PAGA LA RAZA MANDA

**Observaciones** EL REGISTRO ANTERIOR SE CAPTURARON MAL LAS ENTRECALLE

**Entidad** NUEVO LEÓN  
**Municipio** MONTERREY  
**Colonia** OBRERA  
**Calle** FERNANDO MONTES DE OCA  
**Número** S/N  
**Entre calle** ARTEGA  
**Y Calle** CARLOS SALAZAR  
**C.P.** 64010  
**Referencia** LOTE BALDÍO  
**Distritos Federales**  
**Distritos Locales** DISTRITO VII

**Tamaño** Ancho: 3 metros, alto: 2 metros

**Tipo Anuncio** VALLAS


**Sistema Integral de Monitoreo de Espectaculares**
**Reporte de recorrido**

Usuario juancarlos.silva

Id Encuesta: 59085 - Ticket:17633 - Estatus: Autorizado

<b>Período Electoral</b>	CAMPAÑA
<b>Ámbito</b>	Local
<b>Partido Político</b>	CANDIDATO INDEPENDIENTE
<b>Otro Partido</b>	
<b>Nombre Candidato</b>	JAIME RODRIGUEZ
<b>Descripción del Cargo</b>	GOBERNADOR
<b>Otro Cargo</b>	
<b>Lema / Versión</b>	LA GENTE PAGA LA GENTE MANDA

<b>Entidad</b>	NUEVO LEÓN
<b>Municipio</b>	GUADALUPE
<b>Colonia</b>	SANTA CRUZ
<b>Calle</b>	CARRETERA REYNOSA
<b>Número</b>	SN
<b>Entre calle</b>	HIERRO
<b>Y Calle</b>	ISRAEL CAVAZOS
<b>C.P.</b>	67190
<b>Referencia</b>	SR
<b>Distritos Federales</b>	
<b>Distritos Locales</b>	DISTRITO XI

**Observaciones** SO

**Tamaño** Ancho: 9 metros, alto: 3 metros

**Tipo Anuncio** MUROS


Sistema Integral de Monitoreo de Espectaculares

Reporte de recorrido

Usuario juancarlos.silva

Id Encuesta: 59086 - Ticket:17633 - Estatus: Autorizado

<b>Período Electoral</b>	CAMPAÑA
<b>Ámbito</b>	Local
<b>Partido Político</b>	CANDIDATO INDEPENDIENTE
<b>Otro Partido</b>	
<b>Nombre Candidato</b>	JAIME RODRIGUEZ
<b>Descripción del Cargo</b>	GOBERNADOR
<b>Otro Cargo</b>	
<b>Lema / Versión</b>	LA GENTE PAGA LA GENTE MANDA

<b>Entidad</b>	NUEVO LEÓN
<b>Municipio</b>	GUADALUPE
<b>Colonia</b>	SANTA CRUZ
<b>Calle</b>	CARRETERA REYNOSA
<b>Número</b>	SN
<b>Entre calle</b>	HIERRO
<b>Y Calle</b>	ISRAEL CAVAZOS
<b>C.P.</b>	67190
<b>Referencia</b>	SR
<b>Distritos Federales</b>	
<b>Distritos Locales</b>	DISTRITO XI

**Observaciones** SO

**Tamaño** Ancho: 9 metros, alto: 3 metros

**Tipo Anuncio** MUROS



Sistema Integral de Monitoreo de Espectaculares

Reporte de recorrido

Usuario juancarlos.silva

Id Encuesta: 59088 - Ticket:17633 - Estatus:Autorizado

Período Electoral	CAMPAÑA
Ámbito	Local
Partido Político	CANDIDATO INDEPENDIENTE
Otro Partido	
Nombre Candidato	JAIME RODRIGUEZ
Descripción del Cargo	GOBERNADOR
Otro Cargo	
Lema / Versión	SL

Entidad	NUEVO LEÓN
Municipio	GUADALUPE
Colonia	CRISPIN TREVIÑO
Calle	CARRETERA REYNOSA
Número	SN
Entre calle	CRISPIN TREVIÑO
Y Calle	FEDERALISMO
C.P.	67190
Referencia	SR
Distritos Federales	
Distritos Locales	DISTRITO XI

Observaciones SI

Tamaño Ancho: 8 metros, alto: 3 metros

Tipo Anuncio MUROS



Sistema Integral de Monitoreo de Espectaculares

Reporte de recorrido

Usuario juancarlos.silva

Id Encuesta: 59089 - Ticket:17633 - Estatus: Autorizado

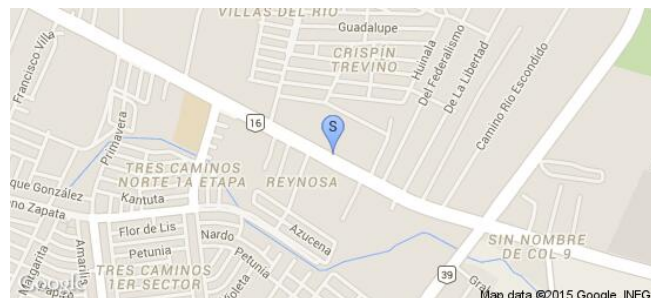
<b>Período Electoral</b>	CAMPAÑA
<b>Ámbito</b>	Local
<b>Partido Político</b>	CANDIDATO INDEPENDIENTE
<b>Otro Partido</b>	
<b>Nombre Candidato</b>	JAIME RODRIGUEZ
<b>Descripción del Cargo</b>	GOBERNADOR
<b>Otro Cargo</b>	
<b>Lema / Versión</b>	LA GENTE PAGA LA GENTE MANDA

<b>Entidad</b>	NUEVO LEÓN
<b>Municipio</b>	GUADALUPE
<b>Colonia</b>	CRISPIN TREVIÑO
<b>Calle</b>	CARRETERA REYNOSA
<b>Número</b>	SN
<b>Entre calle</b>	CRISPIN TREVIÑO
<b>Y Calle</b>	FEDERALISMO
<b>C.P.</b>	67190
<b>Referencia</b>	SR
<b>Distritos Federales</b>	
<b>Distritos Locales</b>	DISTRITO XI

**Observaciones** SO

**Tamaño** Ancho: 8 metros, alto: 3 metros

**Tipo Anuncio** MUROS



Sistema Integral de Monitoreo de Espectaculares

Reporte de recorrido

Usuario juancarlos.silva

Id Encuesta: 59160 - Ticket:17641 - Estatus:Autorizado

Período Electoral	CAMPAÑA
Ámbito	Local
Partido Político	CANDIDATO INDEPENDIENTE
Otro Partido	
Nombre Candidato	JAIME RODRIGUEZ
Descripción del Cargo	GOBERNADOR
Otro Cargo	
Lema / Versión	LA GENTE PAGA LA GENTE MANDA

Entidad	NUEVO LEÓN
Municipio	GUADALUPE
Colonia	DIVISION DEL NORTE
Calle	CARRETERA REYNOSA
Número	SN
Entre calle	AV CENTRAL
Y Calle	CAMINO RIO LA SILLA
C.P.	67190
Referencia	SR
Distritos Federales	
Distritos Locales	DISTRITO XI

Observaciones SO

Tamaño Ancho: 8 metros, alto: 3 metros

Tipo Anuncio MUROS





Sistema Integral de Monitoreo de Espectaculares

Reporte de recorrido

Usuario juancarlos.silva

Id Encuesta: 59161 - Ticket:17641 - Estatus:Autorizado

<b>Período Electoral</b>	CAMPAÑA
<b>Ámbito</b>	Local
<b>Partido Político</b>	CANDIDATO INDEPENDIENTE
<b>Otro Partido</b>	
<b>Nombre Candidato</b>	JAIME RODRIGUEZ
<b>Descripción del Cargo</b>	GOBERNADOR
<b>Otro Cargo</b>	
<b>Lema / Versión</b>	LA GENTE PAGA LA GENTE MANDA

<b>Entidad</b>	NUEVO LEÓN
<b>Municipio</b>	GUADALUPE
<b>Colonia</b>	SAN SEBASTIÁN DE LOS LERMAS
<b>Calle</b>	ESQ SAN SEBASTIÁN
<b>Número</b>	SN
<b>Entre calle</b>	CARRETERA REYNOSA
<b>Y Calle</b>	ESQUINA
<b>C.P.</b>	67190
<b>Referencia</b>	SR
<b>Distritos Federales</b>	
<b>Distritos Locales</b>	DISTRITO XI

**Observaciones** SO

**Tamaño** Ancho: 7 metros, alto: 3 metros

**Tipo Anuncio** MUROS



Sistema Integral de Monitoreo de Espectaculares

Reporte de recorrido

Usuario juancarlos.silva

Id Encuesta: 59163 - Ticket:17641 - Estatus: Autorizado

Período Electoral	CAMPAÑA
Ámbito	Local
Partido Político	CANDIDATO INDEPENDIENTE
Otro Partido	
Nombre Candidato	JAIME RODRIGUEZ
Descripción del Cargo	GOBERNADOR
Otro Cargo	
Lema / Versión	SL

Entidad	NUEVO LEÓN
Municipio	GUADALUPE
Colonia	SAN SEBASTIÁN DE LOS LERMAS
Calle	SAN SEBASTIÁN
Número	SN
Entre calle	CARRETERA REYNOSA
Y Calle	ESQUINA
C.P.	67190
Referencia	SR
Distritos Federales	
Distritos Locales	DISTRITO XI

Observaciones SI

Tamaño Ancho: 5 metros, alto: 3 metros

Tipo Anuncio MUROS



Sistema Integral de Monitoreo de Espectaculares

Reporte de recorrido

Usuario javier.ramirez

Id Encuesta: 59181 - Ticket:17643 - Estatus: Autorizado




Período Electoral	CAMPAÑA
Ámbito	Local
Partido Político	CANDIDATO INDEPENDIENTE
Otro Partido	
Nombre Candidato	JAIME RODRÍGUEZ
Descripción del Cargo	GOBERNADOR
Otro Cargo	
Lema / Versión	LA REGION CITRICOLA CON BRONCO INDEPENDIENTE JAIME RODRÍGUEZ EL NUEVO GOBERNADOR.

Entidad	NUEVO LEÓN
Municipio	ALLENDE
Colonia	CANOAS
Calle	CARRETERA NACIONAL
Número	SIN NÚMERO
Entre calle	CAMPO
Y Calle	CAMPO
C.P.	67700
Referencia	VENTA DE FORRAJES
Distritos Federales	
Distritos Locales	DISTRITO IX

Observaciones DE AMBOS LADOS PANORÁMICO

Tamaño Ancho: 6 metros, alto: 3 metros

Tipo Anuncio PANORÁMICOS



Sistema Integral de Monitoreo de Espectaculares

Reporte de recorrido

Usuario juancarlos.silva

Id Encuesta: 59224 - Ticket:17650 - Estatus: Autorizado

Período Electoral	CAMPAÑA
Ámbito	Local
Partido Político	CANDIDATO INDEPENDIENTE
Otro Partido	
Nombre Candidato	JAIME RODRIGUEZ
Descripción del Cargo	GOBERNADOR
Otro Cargo	
Lema / Versión	LA GENTE PAGA LA GENTE MANDA

Entidad	NUEVO LEÓN
Municipio	GUADALUPE
Colonia	SAN SEBASTIÁN DE LOS LERMAS
Calle	CARRETERA REYNOSA
Número	SN
Entre calle	SAN ANTONIO
Y Calle	SAN SEBASTIÁN
C.P.	67190
Referencia	SR
Distritos Federales	
Distritos Locales	DISTRITO XI

Observaciones SO

Tamaño Ancho: 8 metros, alto: 3 metros

Tipo Anuncio MUROS



Sistema Integral de Monitoreo de Espectaculares

Reporte de recorrido

Usuario juancarlos.silva

Id Encuesta: 59228 - Ticket:17650 - Estatus:Autorizado

<b>Período Electoral</b>	CAMPAÑA
<b>Ámbito</b>	Local
<b>Partido Político</b>	CANDIDATO INDEPENDIENTE
<b>Otro Partido</b>	
<b>Nombre Candidato</b>	JAIME RODRIGUEZ
<b>Descripción del Cargo</b>	GOBERNADOR
<b>Otro Cargo</b>	
<b>Lema / Versión</b>	LA RAZA PAGA LA RAZA MANDA

<b>Entidad</b>	NUEVO LEÓN
<b>Municipio</b>	GUADALUPE
<b>Colonia</b>	SAN SEBASTIÁN DE LOS LERMAS
<b>Calle</b>	CARRETERA REYNOSA
<b>Número</b>	SN
<b>Entre calle</b>	FRAGUA
<b>Y Calle</b>	CHULA VISTA
<b>C.P.</b>	67190
<b>Referencia</b>	S R
<b>Distritos Federales</b>	
<b>Distritos Locales</b>	DISTRITO XI

**Observaciones** SO

**Tamaño** Ancho: 13 metros, alto: 7 metros

**Tipo Anuncio** PANORÁMICOS



Sistema Integral de Monitoreo de Espectaculares

Reporte de recorrido

Usuario juancarlos.silva

Id Encuesta: 59229 - Ticket:17650 - Estatus: Autorizado

<b>Período Electoral</b>	CAMPAÑA
<b>Ámbito</b>	Local
<b>Partido Político</b>	CANDIDATO INDEPENDIENTE
<b>Otro Partido</b>	
<b>Nombre Candidato</b>	JAIME RODRIGUEZ
<b>Descripción del Cargo</b>	GOBERNADOR
<b>Otro Cargo</b>	
<b>Lema / Versión</b>	LA RAZA PAGA LA RAZA MANDA

<b>Entidad</b>	NUEVO LEÓN
<b>Municipio</b>	GUADALUPE
<b>Colonia</b>	SAN SEBASTIÁN DE LOS LERMAS
<b>Calle</b>	CARRETERA REYNOSA
<b>Número</b>	SN
<b>Entre calle</b>	FRAGUA
<b>Y Calle</b>	CHULA VISTA
<b>C.P.</b>	67190
<b>Referencia</b>	MATERIALES GAMA
<b>Distritos Federales</b>	
<b>Distritos Locales</b>	DISTRITO XI

**Observaciones** SO

**Tamaño** Ancho: 13 metros, alto: 7 metros

**Tipo Anuncio** PANORÁMICOS



Sistema Integral de Monitoreo de Espectaculares

Reporte de recorrido

Usuario javier.ramirez

Id Encuesta: 59331 - Ticket:17664 - Estatus:Autorizado

Período Electoral	CAMPAÑA
Ámbito	Local
Partido Político	CANDIDATO INDEPENDIENTE
Otro Partido	
Nombre Candidato	JAIME RODRIGUEZ
Descripción del Cargo	GOBERNADOR
Otro Cargo	
Lema / Versión	LA RAZA PAGA LA RAZA MANDA

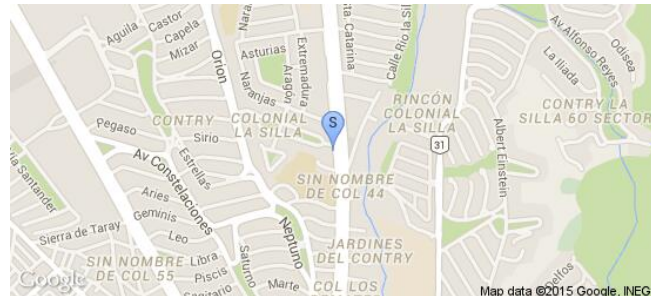
Entidad	NUEVO LEÓN
Municipio	MONTERREY
Colonia	CONTRY
Calle	EUGENIO GARZA SADA
Número	4371
Entre calle	SENDERO SUR
Y Calle	REVOLUCION
C.P.	64860
Referencia	LOCALES COMERCIALES
Distritos Federales	
Distritos Locales	DISTRITO VII

Observaciones

Tamaño Ancho: 9 metros, alto: 7 metros



Tipo Anuncio PANORÁMICOS



**Sistema Integral de Monitoreo de Espectaculares**
**Reporte de recorrido**


Usuario javier.ramirez

Id Encuesta: 59332 - Ticket:17664 - Estatus:Autorizado

<b>Período Electoral</b>	CAMPAÑA
<b>Ámbito</b>	Local
<b>Partido Político</b>	CANDIDATO INDEPENDIENTE
<b>Otro Partido</b>	
<b>Nombre Candidato</b>	JAIME RODRIGUEZ
<b>Descripción del Cargo</b>	GOBERNADOR
<b>Otro Cargo</b>	
<b>Lema / Versión</b>	LA RAZA PAGA LA RAZA MANDA

<b>Entidad</b>	NUEVO LEÓN
<b>Municipio</b>	MONTERREY
<b>Colonia</b>	CONTRY
<b>Calle</b>	AV. EUGENIO GARZA SADA
<b>Número</b>	4371
<b>Entre calle</b>	SENDERO SUR
<b>Y Calle</b>	REVOLUCION
<b>C.P.</b>	64860
<b>Referencia</b>	LOCALES COMERCIALES
<b>Distritos Federales</b>	
<b>Distritos Locales</b>	DISTRITO VII

**Observaciones**
**Tamaño** Ancho: 9 metros, alto: 7 metros

**Tipo Anuncio** PANORÁMICOS




Sistema Integral de Monitoreo de Espectaculares

Reporte de recorrido

Usuario javier.ramirez

Id Encuesta: 59337 - Ticket:17664 - Estatus: Autorizado

<b>Período Electoral</b>	CAMPAÑA
<b>Ámbito</b>	Local
<b>Partido Político</b>	CANDIDATO INDEPENDIENTE
<b>Otro Partido</b>	
<b>Nombre Candidato</b>	JAIME RODRIGUEZ
<b>Descripción del Cargo</b>	GOBERNADOR
<b>Otro Cargo</b>	
<b>Lema / Versión</b>	LA RAZA PAGA LA RAZA MANDA

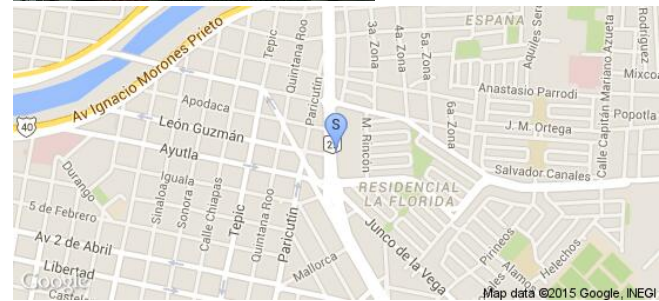
<b>Entidad</b>	NUEVO LEÓN
<b>Municipio</b>	MONTERREY
<b>Colonia</b>	CARACOL
<b>Calle</b>	AV. EUGENIO GARZA SADA
<b>Número</b>	S/N
<b>Entre calle</b>	MORELOS
<b>Y Calle</b>	GARZA GARCIA
<b>C.P.</b>	64810
<b>Referencia</b>	NEGOCIO EQUIPOS PARA COMERCIO
<b>Distritos Federales</b>	
<b>Distritos Locales</b>	DISTRITO VII

**Observaciones**

**Tamaño** Ancho: 9 metros, alto: 7 metros



**Tipo Anuncio** PANORÁMICOS



Sistema Integral de Monitoreo de Espectaculares

Reporte de recorrido

Usuario juancarlos.silva

Id Encuesta: 59472 - Ticket:17685 - Estatus:Autorizado

<b>Período Electoral</b>	CAMPAÑA
<b>Ámbito</b>	Local
<b>Partido Político</b>	CANDIDATO INDEPENDIENTE
<b>Otro Partido</b>	
<b>Nombre Candidato</b>	JAIME RODRIGUEZ
<b>Descripción del Cargo</b>	GOBERNADOR
<b>Otro Cargo</b>	
<b>Lema / Versión</b>	LA GENTE PAGA LA GENTE MANDA

<b>Entidad</b>	NUEVO LEÓN
<b>Municipio</b>	GUADALUPE
<b>Colonia</b>	COLIBRI 3
<b>Calle</b>	JOSE MARTI
<b>Número</b>	SN
<b>Entre calle</b>	CARRETERA REYNOSA
<b>Y Calle</b>	SERAFIN PEÑA
<b>C.P.</b>	67180
<b>Referencia</b>	SR
<b>Distritos Federales</b>	
<b>Distritos Locales</b>	DISTRITO XI

**Observaciones** SO

**Tamaño** Ancho: 8 metros, alto: 3 metros

**Tipo Anuncio** MUROS



Sistema Integral de Monitoreo de Espectaculares

Reporte de recorrido

Usuario juancarlos.silva

Id Encuesta: 59473 - Ticket:17685 - Estatus:Autorizado

<b>Período Electoral</b>	CAMPAÑA
<b>Ámbito</b>	Local
<b>Partido Político</b>	CANDIDATO INDEPENDIENTE
<b>Otro Partido</b>	
<b>Nombre Candidato</b>	JAIME RODRIGUEZ
<b>Descripción del Cargo</b>	GOBERNADOR
<b>Otro Cargo</b>	
<b>Lema / Versión</b>	LA GENTE PAGA LA GENTE MANDA

<b>Entidad</b>	NUEVO LEÓN
<b>Municipio</b>	GUADALUPE
<b>Colonia</b>	COLIBRÍ 3
<b>Calle</b>	JOSE MARTI
<b>Número</b>	SN
<b>Entre calle</b>	CARRETERA REYNOSA
<b>Y Calle</b>	SERAFIN PEÑA
<b>C.P.</b>	67180
<b>Referencia</b>	SR
<b>Distritos Federales</b>	
<b>Distritos Locales</b>	DISTRITO XI

**Observaciones** SO

**Tamaño** Ancho: 8 metros, alto: 3 metros

**Tipo Anuncio** MUROS



Sistema Integral de Monitoreo de Espectaculares

Reporte de recorrido

Usuario juancarlos.silva

Id Encuesta: 59529 - Ticket:17691 - Estatus:Autorizado

Período Electoral	CAMPAÑA
Ámbito	Local
Partido Político	CANDIDATO INDEPENDIENTE
Otro Partido	
Nombre Candidato	JAIME RODRIGUEZ
Descripción del Cargo	GOBERNADOR
Otro Cargo	
Lema / Versión	LA RAZA PAGA LA RAZA MANDA

Entidad	NUEVO LEÓN
Municipio	GUADALUPE
Colonia	LA QUINTA
Calle	AV PABLO LIVAS
Número	SN
Entre calle	TOLTECA
Y Calle	LA QUINTA
C.P.	67170
Referencia	SR
Distritos Federales	
Distritos Locales	DISTRITO XI

Observaciones SO

Tamaño Ancho: 13 metros, alto: 7 metros

Tipo Anuncio PANORÁMICOS



Sistema Integral de Monitoreo de Espectaculares

Reporte de recorrido

Usuario antonio.ahumada

Id Encuesta: 1786 - Ticket:325 - Estatus:Autorizado

<b>Período Electoral</b>	CAMPAÑA
<b>Ámbito</b>	Local
<b>Partido Político</b>	CANDIDATO INDEPENDIENTE
<b>Otro Partido</b>	
<b>Nombre Candidato</b>	HUGO AMADO MUÑOZ FLORES
<b>Descripción del Cargo</b>	PRESIDENTE MUNICIPAL
<b>Otro Cargo</b>	
<b>Lema / Versión</b>	VALOR POR CADEREYTA

<b>Entidad</b>	QUERÉTARO
<b>Municipio</b>	CADEREYTA DE MONTES
<b>Colonia</b>	CENTRO
<b>Calle</b>	VICENTE GUERRERO
<b>Número</b>	SN
<b>Entre calle</b>	EZEQUIEL MONTES
<b>Y Calle</b>	VICENTE GUERRERO
<b>C.P.</b>	75000
<b>Referencia</b>	PARTE ALTA DE LA BARDA
<b>Distritos Federales</b>	
<b>Distritos Locales</b>	DISTRITO XIV

**Observaciones**

**Tamaño** Ancho: 1.5 metros, alto: 1.5 metros

**Tipo Anuncio** MANTAS



Sistema Integral de Monitoreo de Espectaculares

Reporte de recorrido

Usuario antonio.ahumada

Id Encuesta: 1788 - Ticket:325 - Estatus: Autorizado

<b>Período Electoral</b>	CAMPAÑA
<b>Ámbito</b>	Local
<b>Partido Político</b>	CANDIDATO INDEPENDIENTE
<b>Otro Partido</b>	
<b>Nombre Candidato</b>	HUGO MUÑOZ
<b>Descripción del Cargo</b>	PRESIDENTE MUNICIPAL
<b>Otro Cargo</b>	
<b>Lema / Versión</b>	VALOR POR CADEREYTA

<b>Entidad</b>	QUERÉTARO
<b>Municipio</b>	CADEREYTA DE MONTES
<b>Colonia</b>	COMUNIDAD VISARRON
<b>Calle</b>	AVENIDA ROSALIO HERRERA
<b>Número</b>	22
<b>Entre calle</b>	ROSALIO HERRERA
<b>Y Calle</b>	SN
<b>C.P.</b>	75000
<b>Referencia</b>	AL LADO DE CARNITAZ ZAMORANO
<b>Distritos Federales</b>	
<b>Distritos Locales</b>	DISTRITO XIV

**Observaciones**

**Tamaño** Ancho: 20 metros, alto: 4 metros

**Tipo Anuncio** MUROS



Sistema Integral de Monitoreo de Espectaculares

Reporte de recorrido

Usuario antonio.ahumada

Id Encuesta: 2075 - Ticket:380 - Estatus:Autorizado

Período Electoral	CAMPAÑA
Ámbito	Local
Partido Político	CANDIDATO INDEPENDIENTE
Otro Partido	
Nombre Candidato	HUGO MUÑOZ
Descripción del Cargo	PRESIDENTE MUNICIPAL
Otro Cargo	
Lema / Versión	VOLOR DE CADEREYTA

Entidad	QUERÉTARO
Municipio	CADEREYTA DE MONTES
Colonia	COMUNIDAD DE VISARRON
Calle	ROSALIO HERRERA
Número	SN
Entre calle	SN
Y Calle	SN
C.P.	75000
Referencia	AL LADO DEL LOCAL ARTE EN MARMOL
Distritos Federales	
Distritos Locales	DISTRITO XIV

Observaciones

Tamaño Ancho: 3 metros, alto: 2 metros

Tipo Anuncio MANTAS



Sistema Integral de Monitoreo de Espectaculares

Reporte de recorrido

Usuario hugo.artega

Id Encuesta: 20872 - Ticket:3661 - Estatus:Autorizado

<b>Período Electoral</b>	CAMPAÑA
<b>Ámbito</b>	Local
<b>Partido Político</b>	CANDIDATO INDEPENDIENTE
<b>Otro Partido</b>	
<b>Nombre Candidato</b>	HUGO MUÑOZ
<b>Descripción del Cargo</b>	PRESIDENTE MUNICIPAL
<b>Otro Cargo</b>	
<b>Lema / Versión</b>	VALOR POR CADEREYTA

<b>Entidad</b>	QUERÉTARO
<b>Municipio</b>	CADEREYTA DE MONTES
<b>Colonia</b>	CENTRO
<b>Calle</b>	EZEQUIEL MONTES
<b>Número</b>	SN
<b>Entre calle</b>	SN
<b>Y Calle</b>	SN
<b>C.P.</b>	76600
<b>Referencia</b>	ANTES DE LA ESCUELA
<b>Distritos Federales</b>	
<b>Distritos Locales</b>	DISTRITO XIV

**Observaciones**

**Tamaño** Ancho: 5 metros, alto: 3 metros

**Tipo Anuncio** MUROS





Sistema Integral de Monitoreo de Espectaculares

Reporte de recorrido

Usuario hugo.artega

Id Encuesta: 20874 - Ticket:3661 - Estatus: Autorizado

<b>Período Electoral</b>	CAMPAÑA
<b>Ámbito</b>	Local
<b>Partido Político</b>	CANDIDATO INDEPENDIENTE
<b>Otro Partido</b>	
<b>Nombre Candidato</b>	HUGO MUÑOZ
<b>Descripción del Cargo</b>	PRESIDENTE MUNICIPAL
<b>Otro Cargo</b>	
<b>Lema / Versión</b>	VALOR POR CADEREYTA

<b>Entidad</b>	QUERÉTARO
<b>Municipio</b>	CADEREYTA DE MONTES
<b>Colonia</b>	CENTRO
<b>Calle</b>	EZEQUIEL MONTES
<b>Número</b>	SN
<b>Entre calle</b>	SN
<b>Y Calle</b>	SN
<b>C.P.</b>	76600
<b>Referencia</b>	SN
<b>Distritos Federales</b>	
<b>Distritos Locales</b>	DISTRITO XIV

**Observaciones**

**Tamaño** Ancho: 3 metros, alto: 2 metros

**Tipo Anuncio** MANTAS



Sistema Integral de Monitoreo de Espectaculares

Reporte de recorrido

Usuario hugo.artega

Id Encuesta: 21030 - Ticket:3680 - Estatus: Autorizado

<b>Período Electoral</b>	CAMPAÑA
<b>Ámbito</b>	Local
<b>Partido Político</b>	CANDIDATO INDEPENDIENTE
<b>Otro Partido</b>	
<b>Nombre Candidato</b>	HUGO MUÑOZ
<b>Descripción del Cargo</b>	PRESIDENTE MUNICIPAL
<b>Otro Cargo</b>	
<b>Lema / Versión</b>	VALOR POR CADEREYTA

<b>Entidad</b>	QUERÉTARO
<b>Municipio</b>	CADEREYTA DE MONTES
<b>Colonia</b>	CENTRO
<b>Calle</b>	BENITO JUAREZ
<b>Número</b>	SN
<b>Entre calle</b>	ALLENDE
<b>Y Calle</b>	SN
<b>C.P.</b>	76600
<b>Referencia</b>	SN
<b>Distritos Federales</b>	
<b>Distritos Locales</b>	DISTRITO XIV

**Observaciones**

**Tamaño** Ancho: 4 metros, alto: 2 metros

**Tipo Anuncio** MANTAS



Sistema Integral de Monitoreo de Espectaculares

Reporte de recorrido

Usuario hugo.artega

Id Encuesta: 21034 - Ticket:3680 - Estatus:Autorizado


<b>Período Electoral</b>	CAMPAÑA
<b>Ámbito</b>	Local
<b>Partido Político</b>	CANDIDATO INDEPENDIENTE
<b>Otro Partido</b>	
<b>Nombre Candidato</b>	HUGO MUÑOZ
<b>Descripción del Cargo</b>	PRESIDENTE MUNICIPAL
<b>Otro Cargo</b>	
<b>Lema / Versión</b>	VALOR POR CADEREYTA

<b>Entidad</b>	QUERÉTARO
<b>Municipio</b>	CADEREYTA DE MONTES
<b>Colonia</b>	CENTRO
<b>Calle</b>	ZARAGOZA
<b>Número</b>	SN
<b>Entre calle</b>	HIDALGO
<b>Y Calle</b>	SN
<b>C.P.</b>	76500
<b>Referencia</b>	SN
<b>Distritos Federales</b>	
<b>Distritos Locales</b>	DISTRITO XIV

**Observaciones**

**Tamaño** Ancho: 2.5 metros, alto: 2 metros

**Tipo Anuncio** MANTAS



Usuario hugo.artega

Id Encuesta: 21698 - Ticket:3774 - Estatus:Autorizado

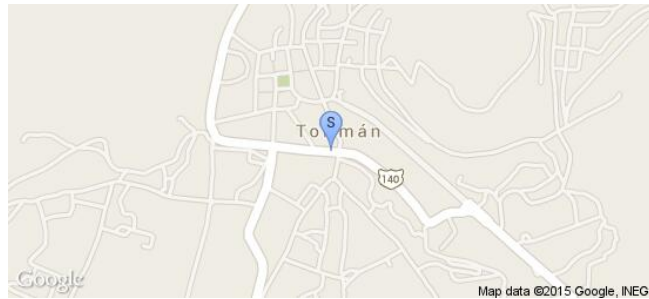
Período Electoral	CAMPAÑA
Ámbito	Local
Partido Político	CANDIDATO INDEPENDIENTE
Otro Partido	
Nombre Candidato	ISRAEL GUERRERO
Descripción del Cargo	PRESIDENTE MUNICIPAL
Otro Cargo	
Lema / Versión	NO TIENE

Entidad	QUERÉTARO
Municipio	TOLIMÁN
Colonia	CENTRO
Calle	GUILLERMO PRIETO
Número	SN
Entre calle	SN
Y Calle	SN
C.P.	76600
Referencia	SN
Distritos Federales	
Distritos Locales	DISTRITO XIII

Observaciones

Tamaño Ancho: 9 metros, alto: 1.5 metros

Tipo Anuncio MUROS



**Sistema Integral de Monitoreo de Espectaculares**
**Reporte de recorrido**


Usuario hugo.artega

Id Encuesta: 21707 - Ticket:3774 - Estatus: Autorizado

<b>Período Electoral</b>	CAMPAÑA
<b>Ámbito</b>	Local
<b>Partido Político</b>	CANDIDATO INDEPENDIENTE
<b>Otro Partido</b>	
<b>Nombre Candidato</b>	HIPOLITO PEREZ
<b>Descripción del Cargo</b>	PRESIDENTE MUNICIPAL
<b>Otro Cargo</b>	
<b>Lema / Versión</b>	YA ES HORA NO

<b>Entidad</b>	QUERÉTARO
<b>Municipio</b>	EZEQUIEL MONTES
<b>Colonia</b>	CENTRO
<b>Calle</b>	CARRETETA EZEQUIEL MONTES
<b>Número</b>	SN
<b>Entre calle</b>	MSN
<b>Y Calle</b>	SN
<b>C.P.</b>	76600
<b>Referencia</b>	NO TIENE
<b>Distritos Federales</b>	
<b>Distritos Locales</b>	DISTRITO XIII

**Observaciones**
**Tamaño** Ancho: 10 metros, alto: 4 metros

**Tipo Anuncio** MANTAS


Sistema Integral de Monitoreo de Espectaculares

Reporte de recorrido

Usuario hugo.artega

Id Encuesta: 21715 - Ticket:3775 - Estatus:Autorizado

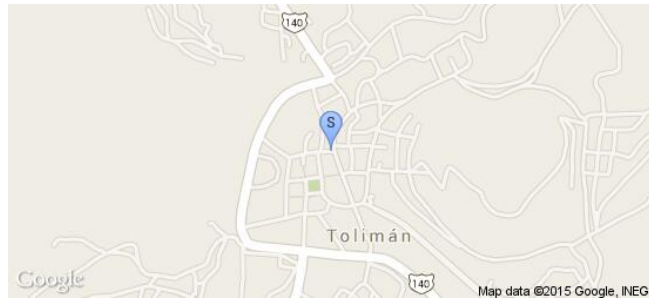
Período Electoral	CAMPAÑA
Ámbito	Local
Partido Político	CANDIDATO INDEPENDIENTE
Otro Partido	
Nombre Candidato	ISRAEL GUERRERO
Descripción del Cargo	PRESIDENTE MUNICIPAL
Otro Cargo	
Lema / Versión	SOY GUERRERO SOY JOVEN

Entidad	QUERÉTARO
Municipio	TOLIMÁN
Colonia	CENTRO
Calle	IGNACIO ZARAGOZA
Número	SN
Entre calle	SN
Y Calle	SN
C.P.	76600
Referencia	SN
Distritos Federales	
Distritos Locales	DISTRITO XIII

Observaciones

Tamaño Ancho: 4 metros, alto: 6 metros

Tipo Anuncio MANTAS



Sistema Integral de Monitoreo de Espectaculares

Reporte de recorrido

Usuario hugo.artega

Id Encuesta: 2177 - Ticket:394 - Estatus:Autorizado

Período Electoral	CAMPAÑA
Ámbito	Local
Partido Político	CANDIDATO INDEPENDIENTE
Otro Partido	
Nombre Candidato	JUAN CARLOS GARCIA ARRELLANO
Descripción del Cargo	PRESIDENTE MUNICIPAL
Otro Cargo	
Lema / Versión	EL RUMBO DEL MUNICIPIO SOLO PUEDE CAMBIAR CON UNA SOLA PROPUESTA ATREVETE ESTA EN TUS MANOS

Entidad	QUERÉTARO
Municipio	EZEQUIEL MONTES
Colonia	CENTRO
Calle	MIGUEL ZAMORA
Número	SN
Entre calle	SN
Y Calle	SN
C.P.	00000
Referencia	A UN COSTADO DE TALLER
Distritos Federales	
Distritos Locales	DISTRITO XIV

Observaciones

Tamaño Ancho: 2 metros, alto: 1.5 metros

Tipo Anuncio MANTAS



Sistema Integral de Monitoreo de Espectaculares

Reporte de recorrido

Usuario antonio.ahumada

Id Encuesta: 2186 - Ticket:395 - Estatus:Autorizado

Período Electoral	CAMPAÑA
Ámbito	Local
Partido Político	CANDIDATO INDEPENDIENTE
Otro Partido	
Nombre Candidato	HIPOLITO PEREZ MONTES
Descripción del Cargo	PRESIDENTE MUNICIPAL
Otro Cargo	
Lema / Versión	YA ERA HORA NO

Entidad	QUERÉTARO
Municipio	EZEQUIEL MONTES
Colonia	CENTRO
Calle	CARRETERA EZEQUIEL MONTES
Número	SN
Entre calle	SN
Y Calle	SN
C.P.	76000
Referencia	AL LADO DE SUPER ABARROTE
Distritos Federales	
Distritos Locales	DISTRITO XIV

Observaciones

Tamaño Ancho: 7 metros, alto: 4 metros

Tipo Anuncio MANTAS





Sistema Integral de Monitoreo de Espectaculares

Reporte de recorrido

Usuario hugo.artega

Id Encuesta: 57122 - Ticket:17382 - Estatus: Autorizado

Período Electoral	CAMPAÑA
Ámbito	Local
Partido Político	CANDIDATO INDEPENDIENTE
Otro Partido	
Nombre Candidato	HUGO
Descripción del Cargo	PRESIDENTE MUNICIPAL
Otro Cargo	
Lema / Versión	VALOR POR CADEREYTA

Entidad	QUERÉTARO
Municipio	CADEREYTA DE MONTES
Colonia	CENTRO
Calle	CARRETERA A CADEREYTA
Número	SN
Entre calle	SN
Y Calle	SN
C.P.	76700
Referencia	NO TIENE
Distritos Federales	
Distritos Locales	DISTRITO XIV

Observaciones

Tamaño Ancho: 3 metros, alto: 5 metros

Tipo Anuncio MARQUESINAS



Sistema Integral de Monitoreo de Espectaculares

Reporte de recorrido

Usuario karina.presenda

Id Encuesta: 19624 - Ticket:3498 - Estatus: Autorizado


<b>Período Electoral</b>	CAMPAÑA
<b>Ámbito</b>	Local
<b>Partido Político</b>	CANDIDATO INDEPENDIENTE
<b>Otro Partido</b>	
<b>Nombre Candidato</b>	LIMBER PELAEZ ZURITA
<b>Descripción del Cargo</b>	DIPUTADO LOCAL
<b>Otro Cargo</b>	
<b>Lema / Versión</b>	SIN ATADURAS

<b>Entidad</b>	TABASCO
<b>Municipio</b>	MACUSPANA
<b>Colonia</b>	CENTRO
<b>Calle</b>	AGUSTIN DIAZ CASTILLO
<b>Número</b>	510
<b>Entre calle</b>	TOMAS GARRIDO
<b>Y Calle</b>	SIN CALLE
<b>C.P.</b>	86700
<b>Referencia</b>	FRENTE A TIENDA
<b>Distritos Federales</b>	
<b>Distritos Locales</b>	DISTRITO I

**Observaciones**

**Tamaño** Ancho: 1 metros, alto: 1 metros

**Tipo Anuncio** MANTAS



Sistema Integral de Monitoreo de Espectaculares

Reporte de recorrido

Usuario karina.presenda

Id Encuesta: 19626 - Ticket:3498 - Estatus: Autorizado

Período Electoral	CAMPAÑA
Ámbito	Local
Partido Político	CANDIDATO INDEPENDIENTE
Otro Partido	
Nombre Candidato	LIMBER PELAEZ ZURITA
Descripción del Cargo	PRESIDENTE MUNICIPAL
Otro Cargo	
Lema / Versión	SIN ATADURAS

Entidad	TABASCO
Municipio	MACUSPANA
Colonia	CENTRO
Calle	AGUSTIN DEL CASTILLO
Número	SIN NUMERO
Entre calle	MENDEZ
Y Calle	SIN CALLE
C.P.	86700
Referencia	CASA AZUL CON AMARILLO
Distritos Federales	
Distritos Locales	DISTRITO I

Observaciones

Tamaño Ancho: 2 metros, alto: 1 metros

Tipo Anuncio MANTAS



Sistema Integral de Monitoreo de Espectaculares

Reporte de recorrido

Usuario karina.presenda

Id Encuesta: 19627 - Ticket:3498 - Estatus: Autorizado

Período Electoral	CAMPAÑA
Ámbito	Local
Partido Político	CANDIDATO INDEPENDIENTE
Otro Partido	
Nombre Candidato	LIMBER PELAEZ ZURITA
Descripción del Cargo	DIPUTADO LOCAL
Otro Cargo	
Lema / Versión	SIN ATADURAS

Entidad	TABASCO
Municipio	MACUSPANA
Colonia	CENTRO
Calle	AGUSTIN DIAZ DEL CASTILLO
Número	SIN NUMERO
Entre calle	MENDEZ
Y Calle	SIN CASTILLO
C.P.	86700
Referencia	CASA ROJA CON REJAS
Distritos Federales	
Distritos Locales	DISTRITO I

Observaciones

Tamaño Ancho: 2 metros, alto: 2 metros

Tipo Anuncio MANTAS



Sistema Integral de Monitoreo de Espectaculares

Reporte de recorrido

Usuario karina.presenda

Id Encuesta: 19628 - Ticket:3498 - Estatus: Autorizado

<b>Período Electoral</b>	CAMPAÑA
<b>Ámbito</b>	Local
<b>Partido Político</b>	CANDIDATO INDEPENDIENTE
<b>Otro Partido</b>	
<b>Nombre Candidato</b>	LIMBER PELARZ ZURITA
<b>Descripción del Cargo</b>	PRESIDENTE MUNICIPAL
<b>Otro Cargo</b>	
<b>Lema / Versión</b>	SIN ATADURAS

<b>Entidad</b>	TABASCO
<b>Municipio</b>	MACUSPANA
<b>Colonia</b>	CENTRO
<b>Calle</b>	AV. CONSTITUCION
<b>Número</b>	SIN NUMERO
<b>Entre calle</b>	SANTA MARIA
<b>Y Calle</b>	SIN CALLE
<b>C.P.</b>	86700
<b>Referencia</b>	EN LA ESCUELA CEUM
<b>Distritos Federales</b>	
<b>Distritos Locales</b>	DISTRITO I

**Observaciones**

**Tamaño** Ancho: 2 metros, alto: 6 metros

**Tipo Anuncio** PANORÁMICOS



Sistema Integral de Monitoreo de Espectaculares

Reporte de recorrido

Usuario karina.presenda

Id Encuesta: 19629 - Ticket:3498 - Estatus:Autorizado

<b>Período Electoral</b>	CAMPAÑA
<b>Ámbito</b>	Local
<b>Partido Político</b>	CANDIDATO INDEPENDIENTE
<b>Otro Partido</b>	
<b>Nombre Candidato</b>	LIMBER PELAEZ ZURITA
<b>Descripción del Cargo</b>	PRESIDENTE MUNICIPAL
<b>Otro Cargo</b>	
<b>Lema / Versión</b>	SIN ATADURAS

<b>Entidad</b>	TABASCO
<b>Municipio</b>	MACUSPANA
<b>Colonia</b>	CENTRO
<b>Calle</b>	CARLOS A MADRAZO
<b>Número</b>	SIN NUMERO
<b>Entre calle</b>	20 DE NOVIEMBRE
<b>Y Calle</b>	DE LA TORRE
<b>C.P.</b>	86700
<b>Referencia</b>	NINGUNA
<b>Distritos Federales</b>	
<b>Distritos Locales</b>	DISTRITO I

**Observaciones**

**Tamaño** Ancho: 3 metros, alto: 2 metros

**Tipo Anuncio** MUROS



**Sistema Integral de Monitoreo de Espectaculares**
**Reporte de recorrido**

Usuario karina.presenda

Id Encuesta: 28588 - Ticket:4619 - Estatus: Autorizado

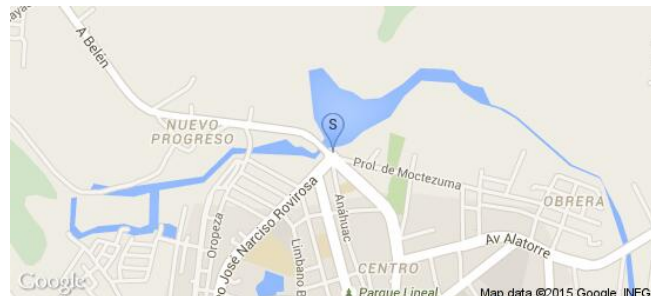

<b>Período Electoral</b>	CAMPAÑA
<b>Ámbito</b>	Local
<b>Partido Político</b>	CANDIDATO INDEPENDIENTE
<b>Otro Partido</b>	
<b>Nombre Candidato</b>	LIMBER PELAEZ ZURITA
<b>Descripción del Cargo</b>	PRESIDENTE MUNICIPAL
<b>Otro Cargo</b>	
<b>Lema / Versión</b>	EDUCACION HONESTIDAD PROGRESI

<b>Entidad</b>	TABASCO
<b>Municipio</b>	MACUSPANA
<b>Colonia</b>	CENTRO
<b>Calle</b>	ENTRADA A BELEN
<b>Número</b>	SIN NUMERO
<b>Entre calle</b>	SALIDA A BELEN
<b>Y Calle</b>	SIN CALLE
<b>C.P.</b>	86700
<b>Referencia</b>	FRENTE A GASOLINERA
<b>Distritos Federales</b>	
<b>Distritos Locales</b>	DISTRITO XVIII

<b>Observaciones</b>	LIMBER
----------------------	--------

<b>Tamaño</b>	Ancho: 3 metros, alto: 2 metros
---------------	---------------------------------

<b>Tipo Anuncio</b>	PANORÁMICOS
---------------------	-------------



Sistema Integral de Monitoreo de Espectaculares

Reporte de recorrido

Usuario karina.presenda

Id Encuesta: 28592 - Ticket:4619 - Estatus: Autorizado

<b>Período Electoral</b>	CAMPAÑA
<b>Ámbito</b>	Local
<b>Partido Político</b>	CANDIDATO INDEPENDIENTE
<b>Otro Partido</b>	
<b>Nombre Candidato</b>	LIMBER PELAEZ ZURITA
<b>Descripción del Cargo</b>	PRESIDENTE MUNICIPAL
<b>Otro Cargo</b>	
<b>Lema / Versión</b>	SIN PARTIDOS SIN ATADURAS

<b>Entidad</b>	TABASCO
<b>Municipio</b>	MACUSPANA
<b>Colonia</b>	CENTRO
<b>Calle</b>	A LA TORRE
<b>Número</b>	SIN NUMERO
<b>Entre calle</b>	CIRCUNVALACION
<b>Y Calle</b>	SIN CALLE
<b>C.P.</b>	86700
<b>Referencia</b>	FRENTE A CHEDRAUI
<b>Distritos Federales</b>	
<b>Distritos Locales</b>	DISTRITO XVIII

**Observaciones** LIMBER PELAEZ ZURITA

**Tamaño** Ancho: 1 metros, alto: 1 metros



**Tipo Anuncio** MANTAS





Sistema Integral de Monitoreo de Espectaculares

Reporte de recorrido

Usuario rnarvaez\_benitez

Id Encuesta: 29491 - Ticket:4718 - Estatus: Autorizado

<b>Período Electoral</b>	CAMPAÑA
<b>Ámbito</b>	Local
<b>Partido Político</b>	CANDIDATO INDEPENDIENTE
<b>Otro Partido</b>	
<b>Nombre Candidato</b>	OSCAR SANCHEZ PERALTA
<b>Descripción del Cargo</b>	PRESIDENTE MUNICIPAL
<b>Otro Cargo</b>	
<b>Lema / Versión</b>	YO SOLO CREO EN EL PUEBLO MI GENTE POR ESO SOY INDEPENDIENTE

<b>Entidad</b>	TABASCO
<b>Municipio</b>	CÁRDENAS
<b>Colonia</b>	MELCHOR OCAMPO
<b>Calle</b>	CARRET CARDENAS COMALCALCO
<b>Número</b>	SN
<b>Entre calle</b>	CARRET CARDENAS COMALCALCO
<b>Y Calle</b>	CARRET CARDENAS COMALCALCO
<b>C.P.</b>	86500
<b>Referencia</b>	TIENDA DE MATERIAL DE CONSTRUCCION
<b>Distritos Federales</b>	
<b>Distritos Locales</b>	DISTRITO II

**Observaciones**

**Tamaño** Ancho: 5 metros, alto: 2 metros

**Tipo Anuncio** PANORÁMICOS



Sistema Integral de Monitoreo de Espectaculares

Reporte de recorrido

Usuario erik.farfan

Id Encuesta: 1738 - Ticket:319 - Estatus: Autorizado

<b>Período Electoral</b>	CAMPAÑA
<b>Ámbito</b>	Local
<b>Partido Político</b>	CANDIDATO INDEPENDIENTE
<b>Otro Partido</b>	
<b>Nombre Candidato</b>	RAUL CANUL
<b>Descripción del Cargo</b>	PRESIDENTE MUNICIPAL
<b>Otro Cargo</b>	
<b>Lema / Versión</b>	EL SOLDADO

<b>Entidad</b>	YUCATÁN
<b>Municipio</b>	ACANCEH
<b>Colonia</b>	ACANCEH
<b>Calle</b>	21
<b>Número</b>	SIN NUMER
<b>Entre calle</b>	34
<b>Y Calle</b>	ESQUINA
<b>C.P.</b>	97380
<b>Referencia</b>	FRENTE CEMENTERIO
<b>Distritos Federales</b>	
<b>Distritos Locales</b>	DISTRITO II

**Observaciones**

**Tamaño** Ancho: 1 metros, alto: 1 metros

**Tipo Anuncio** MUROS



Sistema Integral de Monitoreo de Espectaculares

Reporte de recorrido

Usuario erik.farfan

Id Encuesta: 1747 - Ticket:319 - Estatus:Autorizado

Período Electoral	CAMPAÑA
Ámbito	Local
Partido Político	CANDIDATO INDEPENDIENTE
Otro Partido	
Nombre Candidato	RAUL CANUL
Descripción del Cargo	PRESIDENTE MUNICIPAL
Otro Cargo	
Lema / Versión	EL SOLDADO

Entidad	YUCATÁN
Municipio	ACANCEH
Colonia	CENTRO
Calle	21
Número	SN
Entre calle	6
Y Calle	8
C.P.	97380
Referencia	CURVA FINAL DEL PUEBLO
Distritos Federales	
Distritos Locales	DISTRITO II

Observaciones

Tamaño Ancho: .8 metros, alto: .8 metros

Tipo Anuncio MUROS



Sistema Integral de Monitoreo de Espectaculares

Reporte de recorrido

Usuario alina.yerves

Id Encuesta: 24091 - Ticket:4068 - Estatus:Autorizado

Período Electoral	CAMPAÑA
Ámbito	Local
Partido Político	CANDIDATO INDEPENDIENTE
Otro Partido	
Nombre Candidato	RAÚL CANUL
Descripción del Cargo	PRESIDENTE MUNICIPAL
Otro Cargo	
Lema / Versión	EL SOLDADO

Entidad	YUCATÁN
Municipio	ACANCEH
Colonia	CENTRO
Calle	34
Número	SN
Entre calle	21
Y Calle	ESQUINA
C.P.	97380
Referencia	FRENTE CEMENTERIO
Distritos Federales	
Distritos Locales	DISTRITO VIII

Observaciones

Tamaño Ancho: 5 metros, alto: 1.8 metros

Tipo Anuncio MUROS



Sistema Integral de Monitoreo de Espectaculares

Reporte de recorrido

Usuario eusebio.dimas

Id Encuesta: 24158 - Ticket:4076 - Estatus: Autorizado

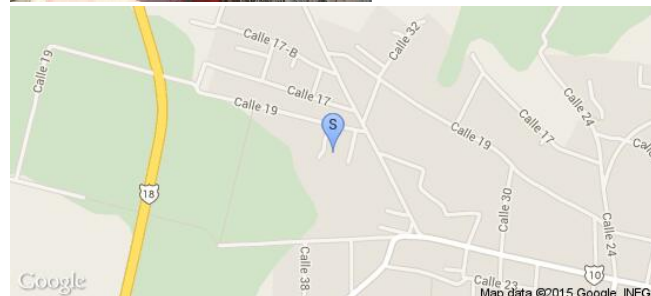
Período Electoral	CAMPAÑA
Ámbito	Local
Partido Político	CANDIDATO INDEPENDIENTE
Otro Partido	
Nombre Candidato	RAUL CANUL
Descripción del Cargo	PRESIDENTE MUNICIPAL
Otro Cargo	
Lema / Versión	SOLDADO

Entidad	YUCATÁN
Municipio	ACANCEH
Colonia	CENTRO
Calle	34
Número	S N
Entre calle	21
Y Calle	19
C.P.	97380
Referencia	CASA AMARILLA
Distritos Federales	
Distritos Locales	DISTRITO VIII

Observaciones EL SOLDADO

Tamaño Ancho: 2 metros, alto: 1.5 metros

Tipo Anuncio MUROS



Sistema Integral de Monitoreo de Espectaculares

Reporte de recorrido

Usuario eusebio.dimas

Id Encuesta: 24567 - Ticket:4119 - Estatus: Autorizado

Período Electoral	CAMPAÑA
Ámbito	Local
Partido Político	CANDIDATO INDEPENDIENTE
Otro Partido	
Nombre Candidato	JOSE RAUL CANUL DZUL
Descripción del Cargo	PRESIDENTE MUNICIPAL
Otro Cargo	
Lema / Versión	EL SOLDADO

Entidad	YUCATÁN
Municipio	ACANCEH
Colonia	CENTRO
Calle	21
Número	S N
Entre calle	6
Y Calle	8
C.P.	97380
Referencia	FRENTE A PALETERIA
Distritos Federales	
Distritos Locales	DISTRITO XIV

Observaciones A LADO DE REFACCIONARIA

Tamaño Ancho: 3 metros, alto: 2 metros

Tipo Anuncio MUROS



Sistema Integral de Monitoreo de Espectaculares

Reporte de recorrido

Usuario crisoforo.sevilla

Id Encuesta: 10647 - Ticket:2065 - Estatus:Autorizado

<b>Período Electoral</b>	CAMPAÑA
<b>Ámbito</b>	Local
<b>Partido Político</b>	CANDIDATO INDEPENDIENTE
<b>Otro Partido</b>	
<b>Nombre Candidato</b>	JULIO CÉSAR MANZANILLO
<b>Descripción del Cargo</b>	DIPUTADO LOCAL
<b>Otro Cargo</b>	
<b>Lema / Versión</b>	UN CAMINO DISTINTO PARA LA GENTE

<b>Entidad</b>	DISTRITO FEDERAL
<b>Municipio</b>	IZTAPALAPA
<b>Colonia</b>	EL MOLINO
<b>Calle</b>	ERMITA
<b>Número</b>	SN
<b>Entre calle</b>	ERMITA
<b>Y Calle</b>	ERMITA
<b>C.P.</b>	09830
<b>Referencia</b>	PALETERIA
<b>Distritos Federales</b>	
<b>Distritos Locales</b>	DISTRITO XXVIII

**Observaciones** NINGUNA

**Tamaño** Ancho: 1.8 metros, alto: .8 metros

**Tipo Anuncio** MANTAS



**Sistema Integral de Monitoreo de Espectaculares**
**Reporte de recorrido**

Usuario evelia.cancino


Id Encuesta: 14106 - Ticket:2581 - Estatus: Autorizado

<b>Período Electoral</b>	CAMPAÑA
<b>Ámbito</b>	Local
<b>Partido Político</b>	CANDIDATO INDEPENDIENTE
<b>Otro Partido</b>	
<b>Nombre Candidato</b>	NAZARIO NORBERTO SÁNCHEZ
<b>Descripción del Cargo</b>	JEFES DELEGACIONALES
<b>Otro Cargo</b>	
<b>Lema / Versión</b>	EL CAMBIO ESTA EN TUS MANOS

<b>Entidad</b>	DISTRITO FEDERAL
<b>Municipio</b>	GUSTAVO A. MADERO
<b>Colonia</b>	GUADALUPE PROLETARIA
<b>Calle</b>	EJE LAZARO CARDENAS
<b>Número</b>	3105
<b>Entre calle</b>	CALLE 11
<b>Y Calle</b>	CALLE 10
<b>C.P.</b>	07570
<b>Referencia</b>	A UN COSTADO DE MUEBLERIA
<b>Distritos Federales</b>	
<b>Distritos Locales</b>	DISTRITO II

**Observaciones** BARDA

**Tamaño** Ancho: 8 metros, alto: 2 metros

**Tipo Anuncio** MUROS




Sistema Integral de Monitoreo de Espectaculares

Reporte de recorrido

Usuario armando.diaz

Id Encuesta: 14267 - Ticket:2610 - Estatus: Autorizado

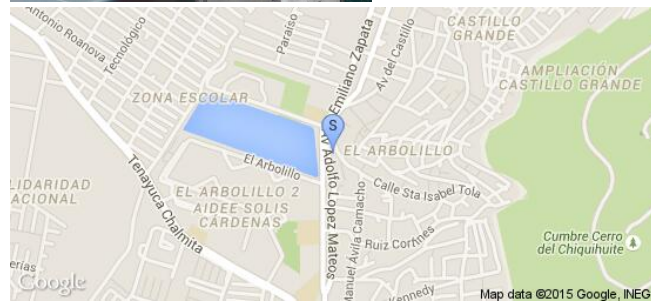
<b>Período Electoral</b>	CAMPAÑA
<b>Ámbito</b>	Local
<b>Partido Político</b>	CANDIDATO INDEPENDIENTE
<b>Otro Partido</b>	
<b>Nombre Candidato</b>	NAZARIO NORBERTO SÁNCHEZ
<b>Descripción del Cargo</b>	JEFES DELEGACIONALES
<b>Otro Cargo</b>	
<b>Lema / Versión</b>	EL CAMBIO ESTÁ EN TUS MANOS

<b>Entidad</b>	DISTRITO FEDERAL
<b>Municipio</b>	GUSTAVO A. MADERO
<b>Colonia</b>	BENITO JUAREZ
<b>Calle</b>	ADOLFO LOPEZ MATEOS
<b>Número</b>	SIN NUMERO
<b>Entre calle</b>	ISABEL TOLA
<b>Y Calle</b>	MIGUEL ALEMAN
<b>C.P.</b>	07250
<b>Referencia</b>	JUNTO A UNIFORMES Y CONFECCIONES MITZI
<b>Distritos Federales</b>	
<b>Distritos Locales</b>	DISTRITO I

**Observaciones** MODULO ATENCIÓN CIUDADANA

**Tamaño** Ancho: 2 metros, alto: 1 metros

**Tipo Anuncio** MANTAS



Sistema Integral de Monitoreo de Espectaculares

Reporte de recorrido

Usuario raquel.padilla

Id Encuesta: 15021 - Ticket:2747 - Estatus: Autorizado

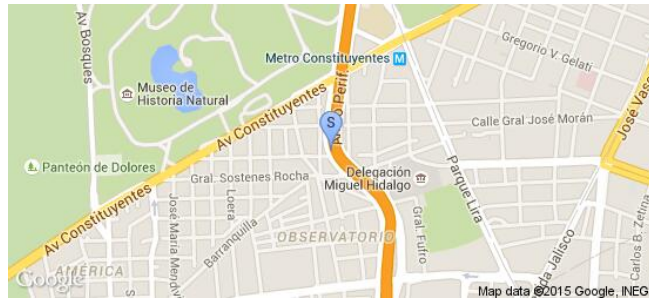
<b>Período Electoral</b>	CAMPAÑA
<b>Ámbito</b>	Local
<b>Partido Político</b>	CANDIDATO INDEPENDIENTE
<b>Otro Partido</b>	
<b>Nombre Candidato</b>	ARNE AUS DEN RUTHEN
<b>Descripción del Cargo</b>	JEFES DELEGACIONALES
<b>Otro Cargo</b>	
<b>Lema / Versión</b>	ADIÓS A LOS PARTIDOS

<b>Entidad</b>	DISTRITO FEDERAL
<b>Municipio</b>	MIGUEL HIDALGO
<b>Colonia</b>	DANIEL GARZA
<b>Calle</b>	GENERAL RINCÓN GALLARDO
<b>Número</b>	SN
<b>Entre calle</b>	PERIFÉRICO
<b>Y Calle</b>	MENDEZ
<b>C.P.</b>	11830
<b>Referencia</b>	SOBRE TRANSITO PESADO
<b>Distritos Federales</b>	DISTRITO X
<b>Distritos Locales</b>	

**Observaciones**

**Tamaño** Ancho: 12 metros, alto: 12 metros

**Tipo Anuncio** PANORÁMICOS



**Sistema Integral de Monitoreo de Espectaculares**
**Reporte de recorrido**

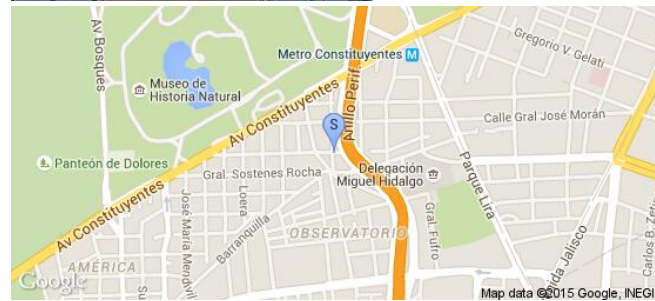
Usuario raquel.padilla

Id Encuesta: 15022 - Ticket:2747 - Estatus: Autorizado

<b>Período Electoral</b>	CAMPAÑA
<b>Ámbito</b>	Local
<b>Partido Político</b>	CANDIDATO INDEPENDIENTE
<b>Otro Partido</b>	
<b>Nombre Candidato</b>	ARNE AUS DEN RUTHEN
<b>Descripción del Cargo</b>	JEFES DELEGACIONALES
<b>Otro Cargo</b>	
<b>Lema / Versión</b>	ADIÓS A LOS PARTIDOS

<b>Entidad</b>	DISTRITO FEDERAL
<b>Municipio</b>	MIGUEL HIDALGO
<b>Colonia</b>	DANIEL GARZA
<b>Calle</b>	GENERAL A LA TORRE
<b>Número</b>	47
<b>Entre calle</b>	RINCÓN GALLARDO
<b>Y Calle</b>	GENERAL MENDEZ
<b>C.P.</b>	11830
<b>Referencia</b>	A UN COSTADO DE PUENTE VEHICULAR
<b>Distritos Federales</b>	DISTRITO X
<b>Distritos Locales</b>	

**Observaciones**
**Tamaño** Ancho: 2 metros, alto: 1.5 metros

**Tipo Anuncio** MANTAS


Sistema Integral de Monitoreo de Espectaculares

Reporte de recorrido

Usuario aline.pineda

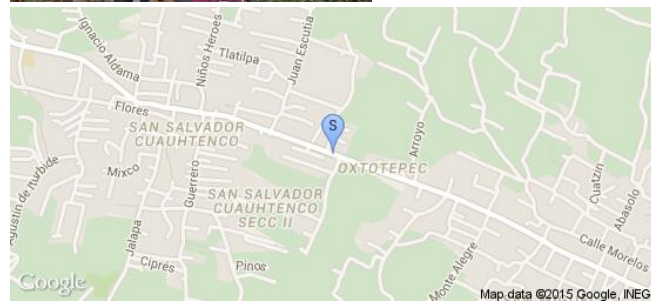
Id Encuesta: 17146 - Ticket:3069 - Estatus: Autorizado

<b>Período Electoral</b>	CAMPAÑA
<b>Ámbito</b>	Local
<b>Partido Político</b>	CANDIDATO INDEPENDIENTE
<b>Otro Partido</b>	
<b>Nombre Candidato</b>	JORGE RIVERA OLIVOS
<b>Descripción del Cargo</b>	JEFES DELEGACIONALES
<b>Otro Cargo</b>	
<b>Lema / Versión</b>	JUNTOS HAGAMOS EL CAMBIO QUE MERECEMOS
<b>Observaciones</b>	227 PENDONES SOBRE AV MORELOS

<b>Entidad</b>	DISTRITO FEDERAL
<b>Municipio</b>	MILPA ALTA
<b>Colonia</b>	AV MORELOS
<b>Calle</b>	NINGUNA
<b>Número</b>	NINGUNO
<b>Entre calle</b>	NINGUNA
<b>Y Calle</b>	NINGUNA
<b>C.P.</b>	12300
<b>Referencia</b>	NINGUNA
<b>Distritos Federales</b>	
<b>Distritos Locales</b>	DISTRITO XXI

**Tamaño** Ancho: .4 metros, alto: .6 metros

**Tipo Anuncio** PROPAGANDA UTILITARIA



Sistema Integral de Monitoreo de Espectaculares

Reporte de recorrido

Usuario aline.pineda

Id Encuesta: 17172 - Ticket:3075 - Estatus: Autorizado

<b>Período Electoral</b>	CAMPAÑA
<b>Ámbito</b>	Local
<b>Partido Político</b>	CANDIDATO INDEPENDIENTE
<b>Otro Partido</b>	
<b>Nombre Candidato</b>	ERICKA GÓMEZ ROMERO
<b>Descripción del Cargo</b>	JEFES DELEGACIONALES
<b>Otro Cargo</b>	
<b>Lema / Versión</b>	VOTA LIBRE, VOTA INDEPENDIENTE.
<b>Observaciones</b>	NO PRECISA SI ES DE AMBITO FEDERAL O LOCAL Y PARA QUE CARGO

<b>Entidad</b>	DISTRITO FEDERAL
<b>Municipio</b>	MILPA ALTA
<b>Colonia</b>	SAN PABLO OZTOTEPEC
<b>Calle</b>	FABIAN FLORES
<b>Número</b>	185
<b>Entre calle</b>	CUAUHTEPEC
<b>Y Calle</b>	MONTE ALEGRE
<b>C.P.</b>	12400
<b>Referencia</b>	PURIFICADORA DE AGUA
<b>Distritos Federales</b>	DISTRITO XXI
<b>Distritos Locales</b>	

**Tamaño** Ancho: 3 metros, alto: 1 metros

**Tipo Anuncio** MANTAS



Sistema Integral de Monitoreo de Espectaculares

Reporte de recorrido

Usuario aline.pineda

Id Encuesta: 17173 - Ticket:3075 - Estatus: Autorizado

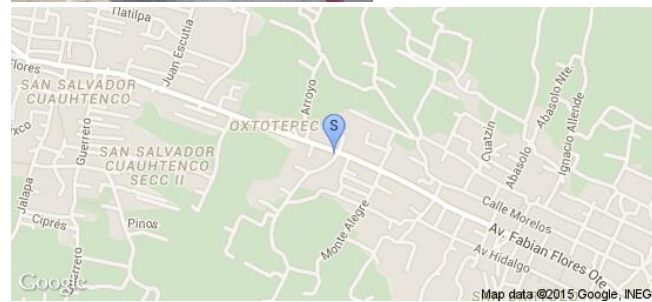
<b>Período Electoral</b>	CAMPAÑA
<b>Ámbito</b>	Local
<b>Partido Político</b>	CANDIDATO INDEPENDIENTE
<b>Otro Partido</b>	
<b>Nombre Candidato</b>	ERICKA GÓMEZ ROMERO
<b>Descripción del Cargo</b>	JEFES DELEGACIONALES
<b>Otro Cargo</b>	
<b>Lema / Versión</b>	PORQUE SOY DIFERENTE SOY INDEPENDIENTE

<b>Entidad</b>	DISTRITO FEDERAL
<b>Municipio</b>	MILPA ALTA
<b>Colonia</b>	SAN PABLO OZTOTEPEC
<b>Calle</b>	FABIAN FLORES
<b>Número</b>	272
<b>Entre calle</b>	CALLEJON BENITO JUAREZ
<b>Y Calle</b>	CALLE JUÁREZ
<b>C.P.</b>	12400
<b>Referencia</b>	ABARROTOS VINOS Y LICORES
<b>Distritos Federales</b>	
<b>Distritos Locales</b>	DISTRITO XXI

**Observaciones** NINGUNA

**Tamaño** Ancho: 8 metros, alto: 1 metros

**Tipo Anuncio** MUROS



Sistema Integral de Monitoreo de Espectaculares

Reporte de recorrido

Usuario evelia.cancino

Id Encuesta: 21349 - Ticket:3723 - Estatus: Autorizado

<b>Período Electoral</b>	CAMPAÑA
<b>Ámbito</b>	Local
<b>Partido Político</b>	CANDIDATO INDEPENDIENTE
<b>Otro Partido</b>	
<b>Nombre Candidato</b>	NAZARIO NORBERTO SÁNCHEZ
<b>Descripción del Cargo</b>	JEFES DELEGACIONALES
<b>Otro Cargo</b>	
<b>Lema / Versión</b>	EL CAMBIO ESTÁ EN TUS MANOS

<b>Entidad</b>	DISTRITO FEDERAL
<b>Municipio</b>	GUSTAVO A. MADERO
<b>Colonia</b>	INDUSTRIAL
<b>Calle</b>	MISTERIOS
<b>Número</b>	SIN NÚMERO
<b>Entre calle</b>	ROMO ANGUIANO
<b>Y Calle</b>	PROGRESO
<b>C.P.</b>	09800
<b>Referencia</b>	JUNTO A GUANTES VARGAS
<b>Distritos Federales</b>	
<b>Distritos Locales</b>	DISTRITO II

**Observaciones**

**Tamaño** Ancho: 6 metros, alto: 2 metros

**Tipo Anuncio** MUROS



Sistema Integral de Monitoreo de Espectaculares

Reporte de recorrido

Usuario armando.diaz

Id Encuesta: 21489 - Ticket:3742 - Estatus: Autorizado

Período Electoral	CAMPAÑA
Ámbito	Local
Partido Político	CANDIDATO INDEPENDIENTE
Otro Partido	
Nombre Candidato	NAZARIO NORBERTO SÁNCHEZ
Descripción del Cargo	JEFES DELEGACIONALES
Otro Cargo	
Lema / Versión	EL CAMBIO ESTÁ EN TUS MANOS

Entidad	DISTRITO FEDERAL
Municipio	GUSTAVO A. MADERO
Colonia	CHALMA DE GUADALUPE
Calle	DR RIO DE LA LOZA
Número	LT 16
Entre calle	MODELOS
Y Calle	MICHOACAN
C.P.	07110
Referencia	CERCA DE RECLUSORIO
Distritos Federales	
Distritos Locales	DISTRITO I

Observaciones

Tamaño Ancho: 13 metros, alto: 3 metros

Tipo Anuncio MUROS





Sistema Integral de Monitoreo de Espectaculares

Reporte de recorrido

Usuario armando.diaz

Id Encuesta: 21578 - Ticket:3755 - Estatus: Autorizado

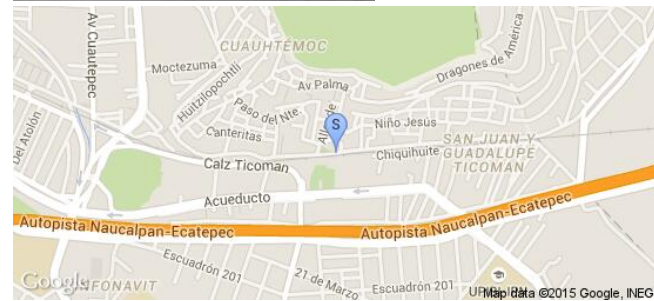
<b>Período Electoral</b>	CAMPAÑA
<b>Ámbito</b>	Local
<b>Partido Político</b>	CANDIDATO INDEPENDIENTE
<b>Otro Partido</b>	
<b>Nombre Candidato</b>	NAZARIO NORBERTO SÁNCHEZ
<b>Descripción del Cargo</b>	JEFES DELEGACIONALES
<b>Otro Cargo</b>	
<b>Lema / Versión</b>	EL CAMBIO ESTÁ EN TUS MANOS

<b>Entidad</b>	DISTRITO FEDERAL
<b>Municipio</b>	GUSTAVO A. MADERO
<b>Colonia</b>	LA CANDELARIA TICOMAN
<b>Calle</b>	AV CHIQUIHUIITE
<b>Número</b>	SN
<b>Entre calle</b>	ALLENDE
<b>Y Calle</b>	Y LAZARO CARDENAS
<b>C.P.</b>	07300
<b>Referencia</b>	FRENTE A PANTEON
<b>Distritos Federales</b>	
<b>Distritos Locales</b>	DISTRITO II

**Observaciones**

**Tamaño** Ancho: 2 metros, alto: 1 metros

**Tipo Anuncio** MANTAS



Sistema Integral de Monitoreo de Espectaculares

Reporte de recorrido

Usuario agustin.martinez

Id Encuesta: 21810 - Ticket:3788 - Estatus: Autorizado

<b>Período Electoral</b>	CAMPAÑA
<b>Ámbito</b>	Local
<b>Partido Político</b>	CANDIDATO INDEPENDIENTE
<b>Otro Partido</b>	
<b>Nombre Candidato</b>	NAZARIO NORBERTO SÁNCHEZ
<b>Descripción del Cargo</b>	JEFES DELEGACIONALES
<b>Otro Cargo</b>	
<b>Lema / Versión</b>	EL CAMBIO ESTÁ EN TUS MANOS

<b>Entidad</b>	DISTRITO FEDERAL
<b>Municipio</b>	GUSTAVO A. MADERO
<b>Colonia</b>	07860
<b>Calle</b>	NORTE 56 A
<b>Número</b>	SN
<b>Entre calle</b>	NORTE 56A
<b>Y Calle</b>	ALBINO CORZO
<b>C.P.</b>	07860
<b>Referencia</b>	NA
<b>Distritos Federales</b>	
<b>Distritos Locales</b>	DISTRITO VII

**Observaciones** 3 MANTAS

**Tamaño** Ancho: 3 metros, alto: 2 metros

**Tipo Anuncio** MANTAS



Sistema Integral de Monitoreo de Espectaculares

Reporte de recorrido

Usuario felix.rivera

Id Encuesta: 21986 - Ticket:3806 - Estatus: Autorizado

<b>Período Electoral</b>	CAMPAÑA
<b>Ámbito</b>	Local
<b>Partido Político</b>	CANDIDATO INDEPENDIENTE
<b>Otro Partido</b>	
<b>Nombre Candidato</b>	NAZARIO NORBERTO SÁNCHEZ
<b>Descripción del Cargo</b>	JEFES DELEGACIONALES
<b>Otro Cargo</b>	
<b>Lema / Versión</b>	EL CAMBIO ESTÁ EN TUS MANOS

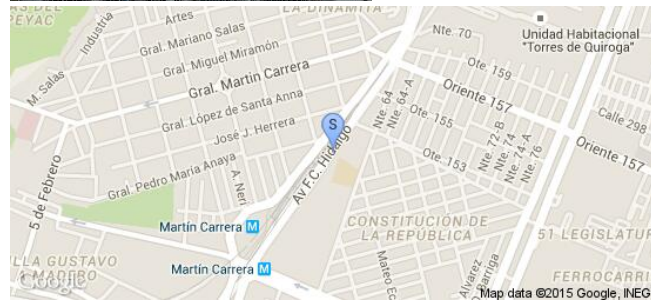
<b>Entidad</b>	DISTRITO FEDERAL
<b>Municipio</b>	GUSTAVO A. MADERO
<b>Colonia</b>	SALVADOR DIAZ MIRON
<b>Calle</b>	FC HIDALGO
<b>Número</b>	847
<b>Entre calle</b>	OTE 153
<b>Y Calle</b>	CALZ SAN JUAN DE ARAGON
<b>C.P.</b>	07440
<b>Referencia</b>	FRENTE A TALLERES DEL METRO
<b>Distritos Federales</b>	
<b>Distritos Locales</b>	DISTRITO IV

**Observaciones**

**Tamaño** Ancho: 2 metros, alto: 1 metros



**Tipo Anuncio** MANTAS



Sistema Integral de Monitoreo de Espectaculares

Reporte de recorrido

Usuario felix.rivera

Id Encuesta: 22461 - Ticket:3883 - Estatus:Autorizado

<b>Período Electoral</b>	CAMPAÑA
<b>Ámbito</b>	Local
<b>Partido Político</b>	CANDIDATO INDEPENDIENTE
<b>Otro Partido</b>	
<b>Nombre Candidato</b>	ARNE AUS DEN RUTHEN
<b>Descripción del Cargo</b>	JEFES DELEGACIONALES
<b>Otro Cargo</b>	
<b>Lema / Versión</b>	ADIÓS A LOS PARTIDOS

<b>Entidad</b>	DISTRITO FEDERAL
<b>Municipio</b>	MIGUEL HIDALGO
<b>Colonia</b>	ANAHUAC
<b>Calle</b>	LAGO PATZCUARO
<b>Número</b>	141
<b>Entre calle</b>	MARINA NACIONAL
<b>Y Calle</b>	IZCOATL
<b>C.P.</b>	11320
<b>Referencia</b>	FRENTE A CFE
<b>Distritos Federales</b>	
<b>Distritos Locales</b>	DISTRITO VIII

**Observaciones**

**Tamaño** Ancho: 15 metros, alto: 10 metros

**Tipo Anuncio** PANORÁMICOS



Sistema Integral de Monitoreo de Espectaculares

Reporte de recorrido

Usuario agustin.martinez

Id Encuesta: 39917 - Ticket:6266 - Estatus: Autorizado

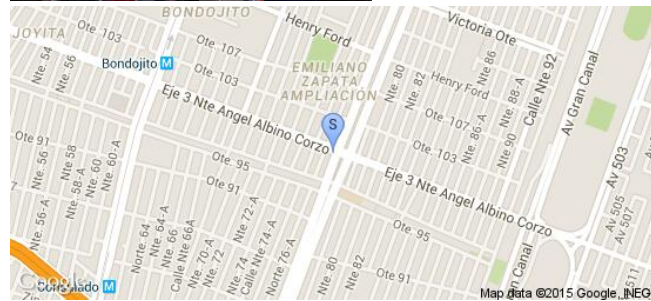
<b>Período Electoral</b>	CAMPAÑA
<b>Ámbito</b>	Local
<b>Partido Político</b>	CANDIDATO INDEPENDIENTE
<b>Otro Partido</b>	
<b>Nombre Candidato</b>	NAZARIO NORBERTO SÁNCHEZ
<b>Descripción del Cargo</b>	JEFES DELEGACIONALES
<b>Otro Cargo</b>	
<b>Lema / Versión</b>	EL CAMBIO ESTÁ EN TUS MANOS

<b>Entidad</b>	DISTRITO FEDERAL
<b>Municipio</b>	GUSTAVO A. MADERO
<b>Colonia</b>	TRES ESTRELLAS
<b>Calle</b>	VICTORIA ORIENTE
<b>Número</b>	S N
<b>Entre calle</b>	F C HIDALGO
<b>Y Calle</b>	VICTORIA ORIENTE
<b>C.P.</b>	07820
<b>Referencia</b>	TINTORERIA RAPIDA
<b>Distritos Federales</b>	
<b>Distritos Locales</b>	DISTRITO VII

**Observaciones**

**Tamaño** Ancho: 3.5 metros, alto: 2.5 metros

**Tipo Anuncio** MANTAS



**Sistema Integral de Monitoreo de Espectaculares**
**Reporte de recorrido**

Usuario agustin.martinez

Id Encuesta: 39919 - Ticket:6266 - Estatus:Autorizado

**Período Electoral** CAMPAÑA  
**Ámbito** Local

**Partido Político** CANDIDATO INDEPENDIENTE

**Otro Partido**
**Nombre Candidato** JUDITH

**Descripción del Cargo** DIPUTADO LOCAL

**Otro Cargo**
**Lema / Versión** VOTA DIFERENTE VOTA INDEPENDIENTE

**Observaciones**
**Entidad** DISTRITO FEDERAL  
**Municipio** GUSTAVO A. MADERO  
**Colonia** ARAGON INGUARAN  
**Calle** VICTORIA ORIENTE  
**Número** S/N  
**Entre calle** XOCOTITLA  
**Y Calle** VICTORIA ORIENTE  
**C.P.** 07820  
**Referencia** PANADERIA  
**Distritos Federales**  
**Distritos Locales** DISTRITO VII

**Tamaño** Ancho: 2.5 metros, alto: 3.5 metros

**Tipo Anuncio** MANTAS


Sistema Integral de Monitoreo de Espectaculares

Reporte de recorrido

Usuario felix.rivera

Id Encuesta: 40332 - Ticket:6339 - Estatus: Autorizado

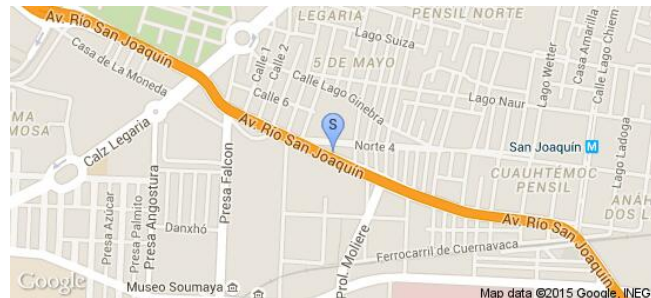
Período Electoral	CAMPAÑA
Ámbito	Local
Partido Político	CANDIDATO INDEPENDIENTE
Otro Partido	
Nombre Candidato	ARNE AUS DEN RUTHEN
Descripción del Cargo	JEFES DELEGACIONALES
Otro Cargo	
Lema / Versión	ADIÓS A LOS PARTIDOS

Entidad	DISTRITO FEDERAL
Municipio	MIGUEL HIDALGO
Colonia	FCO I MADERO
Calle	RIO SAN JOAQUÍN
Número	SN
Entre calle	2
Y Calle	3
C.P.	11480
Referencia	UBICADO EN VULCANIZADORA VEGA
Distritos Federales	
Distritos Locales	DISTRITO VIII

Observaciones

Tamaño Ancho: 15 metros, alto: 12 metros

Tipo Anuncio PANORÁMICOS



Sistema Integral de Monitoreo de Espectaculares

Reporte de recorrido

Usuario agustin.martinez

Id Encuesta: 40623 - Ticket:6396 - Estatus: Autorizado

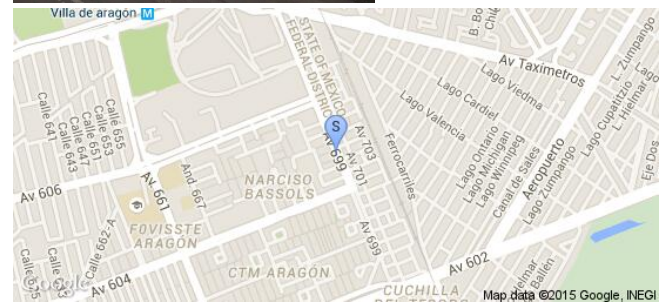
Período Electoral	CAMPAÑA
Ámbito	Local
Partido Político	CANDIDATO INDEPENDIENTE
Otro Partido	
Nombre Candidato	NAZARIO NORBERTO SÁNCHEZ
Descripción del Cargo	JEFES DELEGACIONALES
Otro Cargo	
Lema / Versión	EL CAMBIO ESTÁ EN TUS MANOS

Entidad	DISTRITO FEDERAL
Municipio	GUSTAVO A. MADERO
Colonia	SAN JUAN DE ARAGON SECC.4 Y 5
Calle	606
Número	S/N
Entre calle	613
Y Calle	699
C.P.	07979
Referencia	DEPOSITO DE BASURA
Distritos Federales	
Distritos Locales	DISTRITO VII

Observaciones

Tamaño Ancho: 30 metros, alto: 3 metros

Tipo Anuncio MUROS





Sistema Integral de Monitoreo de Espectaculares

Reporte de recorrido

Usuario fernando.anaya

Id Encuesta: 40892 - Ticket:6455 - Estatus: Autorizado

<b>Período Electoral</b>	CAMPAÑA
<b>Ámbito</b>	Local
<b>Partido Político</b>	CANDIDATO INDEPENDIENTE
<b>Otro Partido</b>	
<b>Nombre Candidato</b>	ALEJANDRO VINAY
<b>Descripción del Cargo</b>	JEFES DELEGACIONALES
<b>Otro Cargo</b>	
<b>Lema / Versión</b>	POR CUAJIMALPA

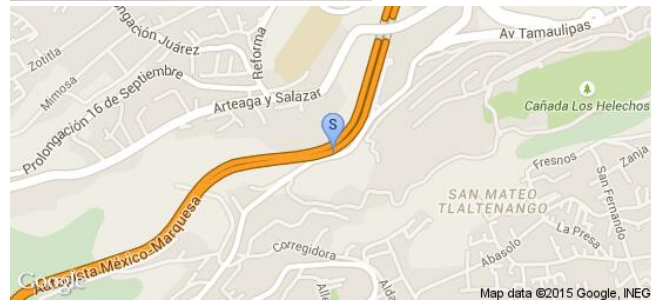
<b>Entidad</b>	DISTRITO FEDERAL
<b>Municipio</b>	CUAJIMALPA DE MORELOS
<b>Colonia</b>	SAN MATEO TLALTENANGO
<b>Calle</b>	CARR SAN MATEO SANTA ROSA XOCHIAI
<b>Número</b>	SN
<b>Entre calle</b>	ARTEAGA Y SALAZAR
<b>Y Calle</b>	CAÑADA DE LOS HELECHOS
<b>C.P.</b>	05600
<b>Referencia</b>	EN MURO DE AUTOPISTA MEXICO TOLUCA
<b>Distritos Federales</b>	
<b>Distritos Locales</b>	DISTRITO XX

**Observaciones**

**Tamaño** Ancho: 6 metros, alto: 2 metros



**Tipo Anuncio** MUROS



Sistema Integral de Monitoreo de Espectaculares

Reporte de recorrido

Usuario fernando.anaya

Id Encuesta: 41056 - Ticket:6487 - Estatus: Autorizado

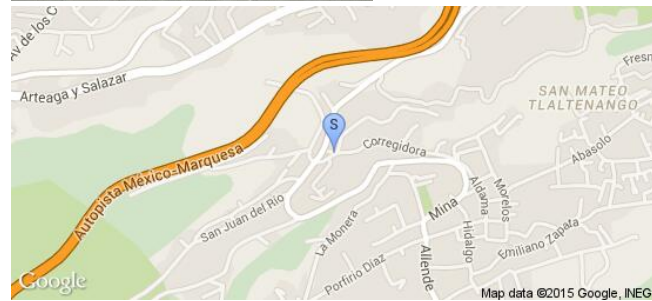
Período Electoral	CAMPAÑA
Ámbito	Local
Partido Político	CANDIDATO INDEPENDIENTE
Otro Partido	
Nombre Candidato	ALEJANDRO VINAY
Descripción del Cargo	JEFES DELEGACIONALES
Otro Cargo	
Lema / Versión	SL

Entidad	DISTRITO FEDERAL
Municipio	CUAJIMALPA DE MORELOS
Colonia	DAN MATEO TLALTENANGO
Calle	CARR SAN MATEO SANTA ROSA
Número	SN
Entre calle	PACHUQUILLA
Y Calle	SAN JUAN DEL RIO
C.P.	05600
Referencia	FRENTE A FARMACIA SIMILARES
Distritos Federales	
Distritos Locales	DISTRITO II

Observaciones

Tamaño Ancho: 6 metros, alto: 2 metros

Tipo Anuncio MUROS



Sistema Integral de Monitoreo de Espectaculares

Reporte de recorrido

Usuario fernando.anaya

Id Encuesta: 41057 - Ticket:6487 - Estatus: Autorizado

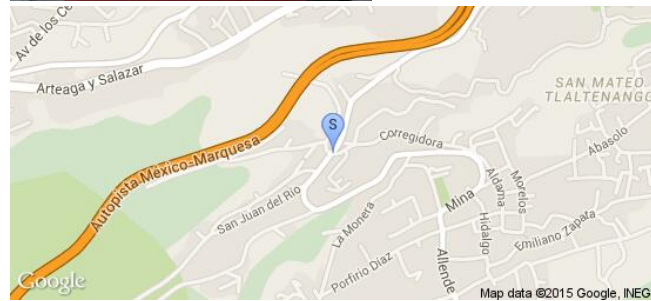

Período Electoral	CAMPAÑA
Ámbito	Local
Partido Político	CANDIDATO INDEPENDIENTE
Otro Partido	
Nombre Candidato	ALEJANDRO VINAY
Descripción del Cargo	JEFES DELEGACIONALES
Otro Cargo	
Lema / Versión	POR CUAJIMALPA

Entidad	DISTRITO FEDERAL
Municipio	CUAJIMALPA DE MORELOS
Colonia	SAN MATEO TLALTENANGO
Calle	CARR SAN MATEO SANTA ROSA
Número	SN
Entre calle	PACHUQUILLA
Y Calle	SAN JUAN DEL RIO
C.P.	05600
Referencia	EN TRAMO DE CALLE
Distritos Federales	
Distritos Locales	DISTRITO XX

Observaciones 16 CARTELES DE 0.60 X 0.20 MTS

Tamaño Ancho: 1 metros, alto: 1 metros

Tipo Anuncio PROPAGANDA UTILITARIA



**Sistema Integral de Monitoreo de Espectaculares**
**Reporte de recorrido**

Usuario carlos.cadena

Id Encuesta: 41167 - Ticket:6503 - Estatus:Autorizado

<b>Período Electoral</b>	CAMPAÑA
<b>Ámbito</b>	Local
<b>Partido Político</b>	CANDIDATO INDEPENDIENTE
<b>Otro Partido</b>	
<b>Nombre Candidato</b>	NAZARIO NORBERTO SÁNCHEZ
<b>Descripción del Cargo</b>	JEFES DELEGACIONALES
<b>Otro Cargo</b>	
<b>Lema / Versión</b>	EL VAMBIO ESTÁ EN TU MANOS

<b>Entidad</b>	DISTRITO FEDERAL
<b>Municipio</b>	GUSTAVO A. MADERO
<b>Colonia</b>	DEL OBRERO
<b>Calle</b>	ORIENTE 183
<b>Número</b>	S/N
<b>Entre calle</b>	E. MOLINA
<b>Y Calle</b>	E.MOLINA
<b>C.P.</b>	07430
<b>Referencia</b>	FRENTE A VULCANIZADORA
<b>Distritos Federales</b>	DISTRITO VI
<b>Distritos Locales</b>	DISTRITO VI

**Observaciones**
**Tamaño** Ancho: 4 metros, alto: 3 metros

**Tipo Anuncio** MANTAS


**Sistema Integral de Monitoreo de Espectaculares**
**Reporte de recorrido**

Usuario carlos.cadena

Id Encuesta: 41738 - Ticket:6593 - Estatus: Autorizado

<b>Período Electoral</b>	CAMPAÑA
<b>Ámbito</b>	Local
<b>Partido Político</b>	CANDIDATO INDEPENDIENTE
<b>Otro Partido</b>	
<b>Nombre Candidato</b>	NAZARIO NORBERTO SÁNCHEZ
<b>Descripción del Cargo</b>	JEFES DELEGACIONALES
<b>Otro Cargo</b>	
<b>Lema / Versión</b>	EL CAMBIO ESTÁ EN TUS MANOS

<b>Entidad</b>	DISTRITO FEDERAL
<b>Municipio</b>	GUSTAVO A. MADERO
<b>Colonia</b>	25 DE JULIO
<b>Calle</b>	GRAN CANAL
<b>Número</b>	S/N
<b>Entre calle</b>	AV.VILLA DE AYALA
<b>Y Calle</b>	ORIENTE 85
<b>C.P.</b>	07520
<b>Referencia</b>	GRAN CANAL
<b>Distritos Federales</b>	DISTRITO VI
<b>Distritos Locales</b>	DISTRITO VI

**Observaciones**
**Tamaño** Ancho: 30 metros, alto: 2 metros

**Tipo Anuncio** MUROS


Sistema Integral de Monitoreo de Espectaculares

Reporte de recorrido

Usuario carlos.cadena

Id Encuesta: 41742 - Ticket:6593 - Estatus:Autorizado

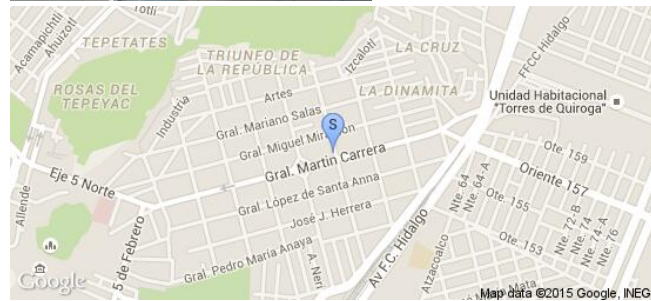
<b>Período Electoral</b>	CAMPAÑA
<b>Ámbito</b>	Local
<b>Partido Político</b>	CANDIDATO INDEPENDIENTE
<b>Otro Partido</b>	
<b>Nombre Candidato</b>	NAZARIO NORBERTO SÁNCHEZ
<b>Descripción del Cargo</b>	JEFES DELEGACIONALES
<b>Otro Cargo</b>	
<b>Lema / Versión</b>	EL CAMBIO ESTÁ EN TUS MANOS

<b>Entidad</b>	DISTRITO FEDERAL
<b>Municipio</b>	GUSTAVO A. MADERO
<b>Colonia</b>	MARTIN CARRERA
<b>Calle</b>	MARTIN CARRERA
<b>Número</b>	134
<b>Entre calle</b>	VICENTE GIERRERP
<b>Y Calle</b>	ANASTACIO BUSTAMANTE
<b>C.P.</b>	07070
<b>Referencia</b>	AL LADO DE ABARROTOS SCORPION
<b>Distritos Federales</b>	
<b>Distritos Locales</b>	DISTRITO VI

**Observaciones**

**Tamaño** Ancho: 4 metros, alto: 3 metros

**Tipo Anuncio** MANTAS



Usuario carlos.cadena

Id Encuesta: 41746 - Ticket:6593 - Estatus: Autorizado

Período Electoral	CAMPAÑA
Ámbito	Local
Partido Político	CANDIDATO INDEPENDIENTE
Otro Partido	
Nombre Candidato	NAZARIO NORBERTO SÁNCHEZ
Descripción del Cargo	JEFES DELEGACIONALES
Otro Cargo	
Lema / Versión	S/L

Entidad	DISTRITO FEDERAL
Municipio	GUSTAVO A. MADERO
Colonia	CTM RISCO
Calle	AV.FRANCISCO J MASIN
Número	S /N
Entre calle	CIRIACO CRUZ
Y Calle	ANDADOR 19
C.P.	07090
Referencia	BARDA DE CONTENCION
Distritos Federales	
Distritos Locales	DISTRITO IV

Observaciones

Tamaño Ancho: 10 metros, alto: 3 metros

Tipo Anuncio MUROS



Sistema Integral de Monitoreo de Espectaculares

Reporte de recorrido

Usuario carlos.cadena

Id Encuesta: 41925 - Ticket:6612 - Estatus: Autorizado

<b>Período Electoral</b>	CAMPAÑA
<b>Ámbito</b>	Local
<b>Partido Político</b>	CANDIDATO INDEPENDIENTE
<b>Otro Partido</b>	
<b>Nombre Candidato</b>	NAZARIO NORBERTO SÁNCHEZ
<b>Descripción del Cargo</b>	JEFES DELEGACIONALES
<b>Otro Cargo</b>	
<b>Lema / Versión</b>	EL CAMBIO ESTÁ EN TUS MANOS

<b>Entidad</b>	DISTRITO FEDERAL
<b>Municipio</b>	GUSTAVO A. MADERO
<b>Colonia</b>	UNIDAD HAB.EL COYOL
<b>Calle</b>	ORIENTE 157
<b>Número</b>	S/N
<b>Entre calle</b>	GRAN CANAL
<b>Y Calle</b>	E. MOLINA
<b>C.P.</b>	07420
<b>Referencia</b>	FRENTE A CHEDRAUI
<b>Distritos Federales</b>	
<b>Distritos Locales</b>	DISTRITO VI

**Observaciones**

**Tamaño** Ancho: 504 metros, alto: 4 metros

**Tipo Anuncio** MUROS

