

Sistema Integral de Monitoreo de Espectaculares

Reporte de recorrido

Usuario gerardo.vallejo

Id Encuesta: 22551 - Ticket:3895 - Estatus: Autorizado

Período Electoral	CAMPAÑA
Ámbito	Local
Partido Político	MOVIMIENTO CIUDADANO
Otro Partido	
Nombre Candidato	LEONCIO MORAN
Descripción del Cargo	GOBERNADOR
Otro Cargo	
Lema / Versión	NO VENGI A ROBAR VENGO A GOBERNAR BIEN

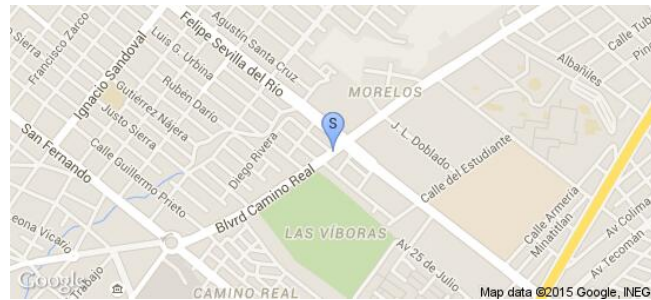
Entidad	COLIMA
Municipio	COLIMA
Colonia	LAS VIVORAS
Calle	BLVD CAMINO REAL
Número	350
Entre calle	GOZALO SANDOVAL
Y Calle	PABLO NERUDA
C.P.	28040
Referencia	SOBRE PAQUETERIA POTOSINOS
Distritos Federales	
Distritos Locales	DISTRITO I

Observaciones

Tamaño Ancho: 12 metros, alto: 8 metros



Tipo Anuncio PANORÁMICOS



Sistema Integral de Monitoreo de Espectaculares

Reporte de recorrido

Usuario gerardo.vallejo

Id Encuesta: 22552 - Ticket:3895 - Estatus: Autorizado

Período Electoral CAMPAÑA
Ámbito Local

Partido Político MOVIMIENTO CIUDADANO

Otro Partido

Nombre Candidato LEONCIO MORAN

Descripción del Cargo GOBERNADOR


Otro Cargo

Lema / Versión NO VENGO A PROMETER VENGO A CUMPLIR

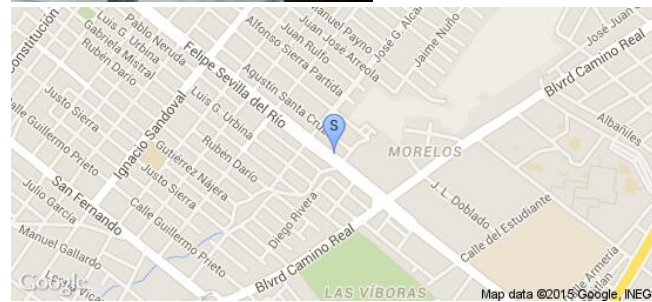
Observaciones

Entidad COLIMA
Municipio COLIMA
Colonia MORELOS
Calle FELIPE SEVILLA DEL RIO
Número S/N
Entre calle ROSARIO CASTELLANOS
Y Calle JOSE ALCARAZ
C.P. 28030
Referencia SOBRE CASA DE EMPEÑO DINERO INMEDIATO
Distritos Federales
Distritos Locales DISTRITO I

Tamaño Ancho: 17 metros, alto: 12 metros



Tipo Anuncio PANORÁMICOS



Sistema Integral de Monitoreo de Espectaculares
Reporte de recorrido

Usuario gerardo.vallejo


Id Encuesta: 23070 - Ticket:3951 - Estatus: Autorizado

Período Electoral	CAMPAÑA
Ámbito	Local
Partido Político	MOVIMIENTO CIUDADANO
Otro Partido	
Nombre Candidato	LEONCIO MORAN
Descripción del Cargo	GOBERNADOR
Otro Cargo	
Lema / Versión	VENGO A ENTREGAR CUENTAS CLARAS

Entidad	COLIMA
Municipio	VILLA DE ÁLVAREZ
Colonia	BUROCRATAS DEL ESTADO
Calle	MARIA AHUMADA DE GOMEZ
Número	S/N
Entre calle	HECTOR DUEÑAS
Y Calle	CAOBA
C.P.	28979
Referencia	A LADO DEL NUMERO 519
Distritos Federales	
Distritos Locales	DISTRITO VII

Observaciones DOBLE VISTA

Tamaño Ancho: 14 metros, alto: 8 metros

Tipo Anuncio PANORÁMICOS


Sistema Integral de Monitoreo de Espectaculares

Reporte de recorrido

Usuario gerardo.vallejo

Id Encuesta: 23076 - Ticket:3952 - Estatus: Autorizado

Período Electoral CAMPAÑA
Ámbito Local

Partido Político MOVIMIENTO CIUDADANO
Otro Partido
Nombre Candidato HÉCTOR ANAYA
Descripción del Cargo PRESIDENTE MUNICIPAL
Otro Cargo
Lema / Versión CIUDADANO TU MANDAS

Observaciones DENTRO DE ZONA ARQUEOLÓGICA LA CAMPANA

Entidad COLIMA
Municipio VILLA DE ÁLVAREZ
Colonia LIBERACION
Calle AV TECNOLÓGICO
Número SIN NUMERO
Entre calle COLIMA
Y Calle QUESERIA
C.P. 28976
Referencia ZONA ARQUEOLÓGICA LA CAMPANA
Distritos Federales
Distritos Locales DISTRITO VII

Tamaño Ancho: 10 metros, alto: 5 metros

Tipo Anuncio PANORÁMICOS



Sistema Integral de Monitoreo de Espectaculares

Reporte de recorrido

Usuario gerardo.vallejo

Id Encuesta: 23246 - Ticket:3974 - Estatus: Autorizado

Período Electoral	CAMPAÑA
Ámbito	Local
Partido Político	MOVIMIENTO CIUDADANO
Otro Partido	
Nombre Candidato	HECTOR ANAYA
Descripción del Cargo	PRESIDENTE MUNICIPAL
Otro Cargo	
Lema / Versión	CIUDADANO TU MANDAS

Entidad	COLIMA
Municipio	VILLA DE ÁLVAREZ
Colonia	LOS OLIVOS
Calle	DIEGO GARCIA CONDE
Número	493
Entre calle	PABLO SILVA GARCIA
Y Calle	OLIVAR
C.P.	28982
Referencia	EN COMERCIALIZADORA INMA
Distritos Federales	
Distritos Locales	DISTRITO VIII

Observaciones

Tamaño Ancho: 7 metros, alto: 3 metros

Tipo Anuncio MUROS



Sistema Integral de Monitoreo de Espectaculares

Reporte de recorrido

Usuario gerardo.vallejo

Id Encuesta: 23250 - Ticket:3974 - Estatus:Autorizado

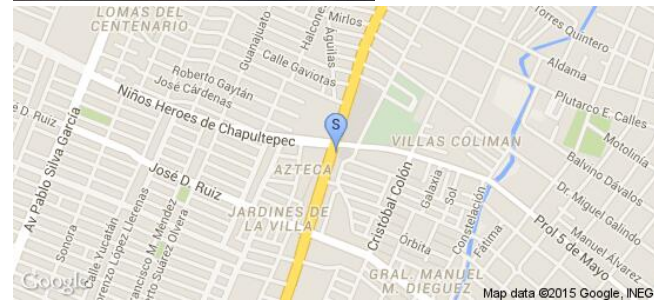
Período Electoral	CAMPAÑA
Ámbito	Local
Partido Político	MOVIMIENTO CIUDADANO
Otro Partido	
Nombre Candidato	LEONCIO ALFONSO MORAN
Descripción del Cargo	GOBERNADOR
Otro Cargo	
Lema / Versión	VENGO A ENTREGAR CUENTAS CLARAS

Entidad	COLIMA
Municipio	VILLA DE ÁLVAREZ
Colonia	VILLAS DEL RIO
Calle	NIÑOS HEROES
Número	55
Entre calle	RIO USUMACINTA
Y Calle	BENITO JUAREZ
C.P.	28973
Referencia	GASOLINERA SERVICIOS DIANA
Distritos Federales	
Distritos Locales	DISTRITO VIII

Observaciones

Tamaño Ancho: 10 metros, alto: 12 metros

Tipo Anuncio PANORÁMICOS



Sistema Integral de Monitoreo de Espectaculares

Reporte de recorrido

Usuario gerardo.vallejo

Id Encuesta: 23961 - Ticket:4053 - Estatus: Autorizado

Período Electoral	CAMPAÑA
Ámbito	Local
Partido Político	MOVIMIENTO CIUDADANO
Otro Partido	
Nombre Candidato	LALO CRUZ Y RAQUEL CARDENAS
Descripción del Cargo	PRESIDENTE MUNICIPAL
Otro Cargo	
Lema / Versión	NINGUNO

Entidad	COLIMA
Municipio	TECOMÁN
Colonia	ALVARO OBREGON
Calle	INSURGENTES
Número	S/N
Entre calle	OLIMPIA
Y Calle	S/N
C.P.	28134
Referencia	A LADO MERCADO SORIANA
Distritos Federales	
Distritos Locales	DISTRITO X

Observaciones

Tamaño Ancho: 14 metros, alto: 2 metros

Tipo Anuncio MUROS



Sistema Integral de Monitoreo de Espectaculares

Reporte de recorrido

Usuario gerardo.vallejo

Id Encuesta: 23965 - Ticket:4054 - Estatus:Autorizado

Período Electoral	CAMPAÑA
Ámbito	Local
Partido Político	MOVIMIENTO CIUDADANO
Otro Partido	
Nombre Candidato	LALO CRUZ
Descripción del Cargo	PRESIDENTE MUNICIPAL
Otro Cargo	
Lema / Versión	NINGUNO

Entidad	COLIMA
Municipio	TECOMÁN
Colonia	UNION NORTE
Calle	INSURGENTES
Número	S/N
Entre calle	RUBEN DARIO
Y Calle	MANUEL ACUÑA
C.P.	28130
Referencia	FRENTE MOTORMEXA
Distritos Federales	
Distritos Locales	DISTRITO X

Observaciones

Tamaño Ancho: 4 metros, alto: 1 metros

Tipo Anuncio MUROS



Sistema Integral de Monitoreo de Espectaculares

Reporte de recorrido

Usuario gerardo.vallejo

Id Encuesta: 23966 - Ticket:4054 - Estatus: Autorizado

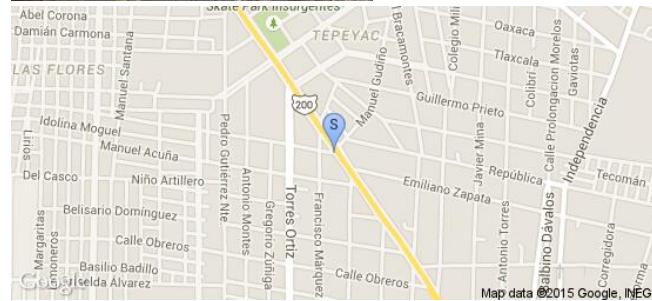
Período Electoral	CAMPAÑA
Ámbito	Local
Partido Político	MOVIMIENTO CIUDADANO
Otro Partido	
Nombre Candidato	LEONCIO MORAN
Descripción del Cargo	GOBERNADOR
Otro Cargo	
Lema / Versión	NINGUNO

Entidad	COLIMA
Municipio	TECOMÁN
Colonia	UNION NORTE
Calle	INSURGENTES
Número	S/N
Entre calle	RUBEN DARIO
Y Calle	MANUEL ACUÑA
C.P.	28130
Referencia	FRENTE MOTORMEXA
Distritos Federales	
Distritos Locales	DISTRITO X

Observaciones

Tamaño Ancho: 5 metros, alto: 1 metros

Tipo Anuncio MUROS



Sistema Integral de Monitoreo de Espectaculares

Reporte de recorrido

Usuario gerardo.vallejo

Id Encuesta: 24016 - Ticket:4060 - Estatus: Autorizado


Período Electoral	CAMPAÑA
Ámbito	Local
Partido Político	MOVIMIENTO CIUDADANO
Otro Partido	
Nombre Candidato	LEONCIO ALFONSO MORAN
Descripción del Cargo	GOBERNADOR
Otro Cargo	
Lema / Versión	NO VENGO A IMPROVISAR VENGO CAMBIAR COLIMA

Entidad	COLIMA
Municipio	TECOMÁN
Colonia	CENTRO
Calle	18 DE JULIO
Número	S/N
Entre calle	PIPILA
Y Calle	S/N
C.P.	28100
Referencia	FRENTE AL NACIONAL MONTE DE PIEDAD
Distritos Federales	
Distritos Locales	DISTRITO X

Observaciones

Tamaño Ancho: 4 metros, alto: 6 metros

Tipo Anuncio MANTAS



Sistema Integral de Monitoreo de Espectaculares

Reporte de recorrido

Usuario gerardo.vallejo

Id Encuesta: 24382 - Ticket:4099 - Estatus: Autorizado

Período Electoral CAMPAÑA
Ámbito Local

Entidad COLIMA
Municipio TECOMÁN
Colonia ALVARO OBREGON
Calle INSURGENTES
Número S/N

Partido Político MOVIMIENTO CIUDADANO
Otro Partido
Nombre Candidato EDUARDO CRUZ, RAQUEL CARDENAS Y RAUL AVALOS
Descripción del Cargo DIPUTADO LOCAL

Entre calle JUPITER
Y Calle SIN NOMBRE
C.P. 28134
Referencia AUN COSTADO DE BODEGA AURRERA

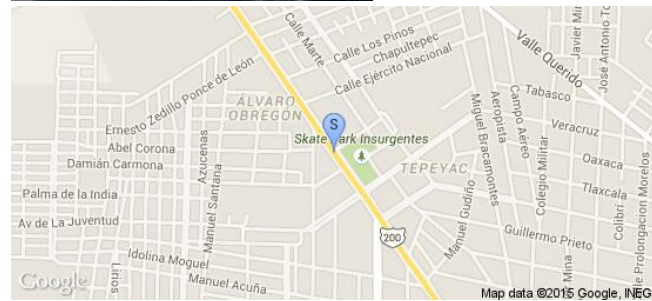
Otro Cargo
Lema / Versión NINGUNO

Distritos Federales
Distritos Locales DISTRITO X

Observaciones TRES CANDIDATOS

Tamaño Ancho: 18 metros, alto: 2 metros

Tipo Anuncio MUROS



Sistema Integral de Monitoreo de Espectaculares

Reporte de recorrido

Usuario gerardo.vallejo

Id Encuesta: 24383 - Ticket:4099 - Estatus:Autorizado

Período Electoral	CAMPAÑA
Ámbito	Local
Partido Político	MOVIMIENTO CIUDADANO
Otro Partido	
Nombre Candidato	RAUL AVALOS
Descripción del Cargo	DIPUTADO LOCAL
Otro Cargo	
Lema / Versión	NINGUNO

Entidad	COLIMA
Municipio	TECOMÁN
Colonia	UNION NORTE SECTOR HIDALGO
Calle	RUBEN DARIO
Número	S/N
Entre calle	INSURGENTES
Y Calle	S/N
C.P.	28130
Referencia	CONTRA ESQUINA DE HOTEL REAL
Distritos Federales	
Distritos Locales	DISTRITO XV

Observaciones

Tamaño Ancho: 8 metros, alto: 1 metros

Tipo Anuncio MUROS



Sistema Integral de Monitoreo de Espectaculares
Reporte de recorrido

Usuario gerardo.vallejo

Id Encuesta: 24548 - Ticket:4116 - Estatus:Autorizado

Período Electoral CAMPAÑA
Ámbito Local

Entidad COLIMA
Municipio TECOMÁN
Colonia CENTRO
Calle AV LOPEZ MATEOS
Número S/N
Entre calle HIDALGO
Y Calle ALLENDE
C.P. 28100
Referencia SOBRE EX HOTEL BUGAMBILIA
Distritos Federales
Distritos Locales DISTRITO X

Partido Político MOVIMIENTO CIUDADANO
Otro Partido
Nombre Candidato LEONCIO ALFONSO MORAN, EDUARDO CRUZ, RAUL AVALOS, RAQUEL CARDENAS Y SERGIO MENDOZA
Descripción del Cargo GOBERNADOR
Otro Cargo
Lema / Versión CUENTAS CLARAS

Observaciones ESPECTACULAR CON CINCO CANDIDATOS

Tamaño Ancho: 20 metros, alto: 6 metros

Tipo Anuncio MARQUESINAS


Sistema Integral de Monitoreo de Espectaculares

Reporte de recorrido

Usuario gerardo.vallejo

Id Encuesta: 24549 - Ticket:4116 - Estatus: Autorizado

Período Electoral	CAMPAÑA
Ámbito	Local
Partido Político	MOVIMIENTO CIUDADANO
Otro Partido	
Nombre Candidato	RAQUEL CARDENAS Y EDUARDO CRUZ
Descripción del Cargo	DIPUTADO LOCAL
Otro Cargo	
Lema / Versión	LLEGA MOVIMIENTO DESPIERTA TECOMAN

Entidad	COLIMA
Municipio	TECOMÁN
Colonia	CENTRO
Calle	AV LOPEZ MATEOS
Número	S/N
Entre calle	ALLENDE
Y Calle	HIDALGO
C.P.	28100
Referencia	EN EX HOTEL BUGAMBILIA
Distritos Federales	
Distritos Locales	DISTRITO X

Observaciones ESPECTACULAR CON DOS CANDIDATOS

Tamaño Ancho: 18 metros, alto: 2 metros



Tipo Anuncio MUROS



Sistema Integral de Monitoreo de Espectaculares

Reporte de recorrido

Usuario gerardo.vallejo

Id Encuesta: 25869 - Ticket:4272 - Estatus:Autorizado

Período Electoral	CAMPAÑA
Ámbito	Local
Partido Político	MOVIMIENTO CIUDADANO
Otro Partido	
Nombre Candidato	RAUL AVALOS Y LALO CRUZ
Descripción del Cargo	DIPUTADO LOCAL
Otro Cargo	
Lema / Versión	NINGUNO

Entidad	COLIMA
Municipio	TECOMÁN
Colonia	CENTRO
Calle	18 DE MARZO
Número	S/N
Entre calle	RIVAS DELGADO
Y Calle	LIBERTAD
C.P.	28108
Referencia	FRENTE NEGOCIO IMPRESOS CARRILLO
Distritos Federales	
Distritos Locales	DISTRITO XV

Observaciones

Tamaño Ancho: 12 metros, alto: 2 metros

Tipo Anuncio MUROS



Sistema Integral de Monitoreo de Espectaculares
Reporte de recorrido

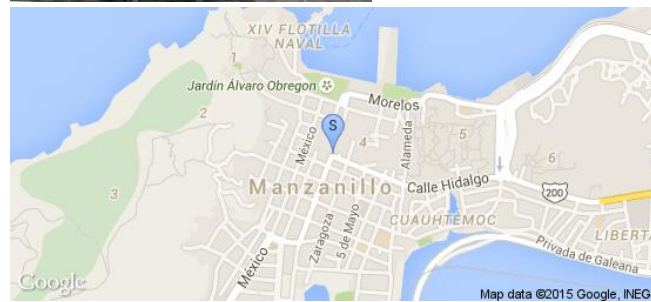
Usuario gerardo.vallejo

Id Encuesta: 57937 - Ticket:17481 - Estatus: Autorizado

Período Electoral	CAMPAÑA
Ámbito	Local
Partido Político	MOVIMIENTO CIUDADANO
Otro Partido	
Nombre Candidato	EDUARDO DE LA TORRE
Descripción del Cargo	DIPUTADO LOCAL
Otro Cargo	
Lema / Versión	MANZANILLO DESPIERTA YO SI SOY DE ESTE DISTRITO

Entidad	COLIMA
Municipio	MANZANILLO
Colonia	CENTRO
Calle	FRANCISCO I MADERO
Número	S/N
Entre calle	HIDALGO
Y Calle	N/A
C.P.	28200
Referencia	SOBRE ESTACIONAMIENTO HOTEL BAHIA
Distritos Federales	
Distritos Locales	DISTRITO XIII

Observaciones
Tamaño Ancho: 4 metros, alto: 2 metros

Tipo Anuncio MANTAS


Sistema Integral de Monitoreo de Espectaculares

Reporte de recorrido

Usuario gerardo.vallejo

Id Encuesta: 57939 - Ticket:17481 - Estatus: Autorizado

Período Electoral CAMPAÑA
Ámbito Local

Partido Político MOVIMIENTO CIUDADANO

Otro Partido

Nombre Candidato LEONCIO MORAN

Descripción del Cargo GOBERNADOR

Otro Cargo


Lema / Versión NO VENGO A PROMETER VENGO A CUMPLIR

Observaciones DOBLE VISTA

Entidad COLIMA
Municipio MANZANILLO
Colonia VALLE DE LAS GARZAS BARRIO 1
Calle AV ELIAS ZAMORA
Número 11
Entre calle PAROTAS
Y Calle BUGAMBILIAS
C.P. 28219
Referencia ESQUINA PAROTAS
Distritos Federales
Distritos Locales DISTRITO XII

Tamaño Ancho: 8 metros, alto: 4 metros

Tipo Anuncio PANORÁMICOS



Sistema Integral de Monitoreo de Espectaculares

Reporte de recorrido

Usuario gerardo.vallejo

Id Encuesta: 58098 - Ticket:17508 - Estatus: Autorizado

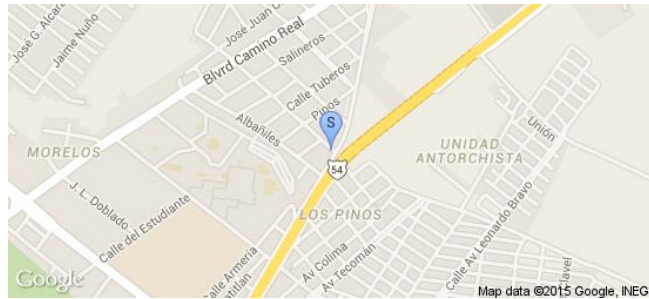

Período Electoral	CAMPAÑA
Ámbito	Local
Partido Político	MOVIMIENTO CIUDADANO
Otro Partido	
Nombre Candidato	LEONCIO MORAN
Descripción del Cargo	GOBERNADOR
Otro Cargo	
Lema / Versión	LOCHO ME DA CONFIANZA

Entidad	COLIMA
Municipio	COLIMA
Colonia	EL PORVENIR
Calle	LIBR MARCELINO GARCIA BARRAGAN
Número	S/N
Entre calle	J ALCARAZ
Y Calle	EJERCITO MEXICANO
C.P.	28019
Referencia	FRENTE A NEGOCIO ESTAFETA
Distritos Federales	
Distritos Locales	DISTRITO I

Observaciones

Tamaño Ancho: 8 metros, alto: 4 metros

Tipo Anuncio PANORÁMICOS



Sistema Integral de Monitoreo de Espectaculares

Reporte de recorrido

Usuario gema.facio

Id Encuesta: 58243 - Ticket:17531 - Estatus: Autorizado

Período Electoral	CAMPAÑA
Ámbito	Local
Partido Político	MOVIMIENTO CIUDADANO
Otro Partido	
Nombre Candidato	LEONCIO ALFONSO MORAN
Descripción del Cargo	GOBERNADOR
Otro Cargo	
Lema / Versión	LOCHO ME DS CONFIANZA

Entidad	COLIMA
Municipio	COLIMA
Colonia	TECOLOTE
Calle	AV CARLOS DE LA MADRID
Número	SN
Entre calle	PAROTA BEJAR
Y Calle	FUNDICIÓN
C.P.	28090
Referencia	FRENTE PASO DESNIVEL6
Distritos Federales	
Distritos Locales	DISTRITO III

Observaciones

Tamaño Ancho: 6 metros, alto: 2 metros

Tipo Anuncio PANORÁMICOS



Sistema Integral de Monitoreo de Espectaculares

Reporte de recorrido

Usuario gerardo.vallejo


Id Encuesta: 58284 - Ticket:17538 - Estatus: Autorizado

Período Electoral	CAMPAÑA
Ámbito	Local
Partido Político	MOVIMIENTO CIUDADANO
Otro Partido	
Nombre Candidato	LEONICIO MORAN
Descripción del Cargo	GOBERNADOR
Otro Cargo	
Lema / Versión	LOCHO ME DA CONFIANZA

Entidad	COLIMA
Municipio	COLIMA
Colonia	NUEVO MILENIO
Calle	EJERCITO MEXICANO
Número	500
Entre calle	N/A
Y Calle	N/A
C.P.	28048
Referencia	A LADO FABRICA DE LAMINA RIPRE
Distritos Federales	
Distritos Locales	DISTRITO I

Observaciones

Tamaño Ancho: 8 metros, alto: 2 metros



Tipo Anuncio PANORÁMICOS



Sistema Integral de Monitoreo de Espectaculares

Reporte de recorrido

Usuario gerardo.vallejo

Id Encuesta: 58877 - Ticket:17609 - Estatus:Autorizado

Período Electoral	CAMPAÑA
Ámbito	Local
Partido Político	MOVIMIENTO CIUDADANO
Otro Partido	
Nombre Candidato	LEONICIO MORAN
Descripción del Cargo	GOBERNADOR
Otro Cargo	
Lema / Versión	LOCHO ME DA CONFIANZA

Entidad	COLIMA
Municipio	COLIMA
Colonia	VALLE DORADO
Calle	TERCER ANILLO PERIFERICO
Número	S/N
Entre calle	IGNACIO SANDOVAL
Y Calle	BLVD CAMINO REAL
C.P.	28018
Referencia	ESTACIONAMIENTO PLAZA ZENTRALIA
Distritos Federales	
Distritos Locales	DISTRITO I

Observaciones

Tamaño Ancho: 8 metros, alto: 3 metros

Tipo Anuncio MANTAS



Sistema Integral de Monitoreo de Espectaculares

Reporte de recorrido

Usuario gerardo.vallejo

Id Encuesta: 59119 - Ticket:17636 - Estatus: Autorizado

Período Electoral	CAMPAÑA
Ámbito	Local
Partido Político	MOVIMIENTO CIUDADANO
Otro Partido	
Nombre Candidato	SOCORRO BAYARDO. HECTOR ANAYA
Descripción del Cargo	PRESIDENTE MUNICIPAL
Otro Cargo	
Lema / Versión	GENTE QUE DA CONFIANZA
Observaciones	CANDIDATOS A DIPUTADO LOCAL Y PRESIDENTE MUNICIPAL

Entidad	COLIMA
Municipio	VILLA DE ÁLVAREZ
Colonia	CRUZ DE COMALA
Calle	ENRIQUE CORONA MORFIN
Número	S/N
Entre calle	GRISELDA ALVAREZ
Y Calle	REAL BUGAMBILIAS
C.P.	28979
Referencia	JUNTO GLORIETA DE LOS PERRITOS
Distritos Federales	
Distritos Locales	DISTRITO VII

Tamaño Ancho: 10 metros, alto: 2 metros

Tipo Anuncio MUROS



Sistema Integral de Monitoreo de Espectaculares

Reporte de recorrido

Usuario gerardo.vallejo

Id Encuesta: 59310 - Ticket:17662 - Estatus: Autorizado

Período Electoral	CAMPAÑA
Ámbito	Local
Partido Político	MOVIMIENTO CIUDADANO
Otro Partido	
Nombre Candidato	LEONICIO MORAN
Descripción del Cargo	GOBERNADOR
Otro Cargo	
Lema / Versión	LOCHO ME DA CONFIANZA

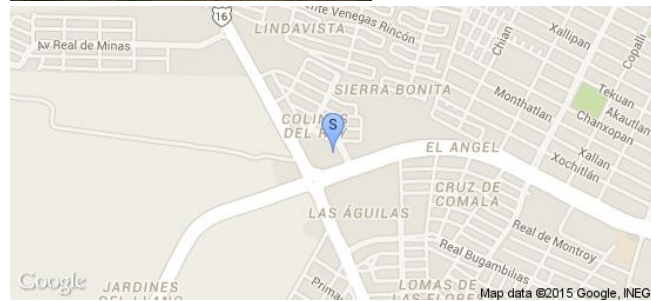
Entidad	COLIMA
Municipio	VILLA DE ÁLVAREZ
Colonia	CRUZ DE COMALA
Calle	MANUEL J CLOUTHIER
Número	S/N
Entre calle	ENRIQUE CORONA MORFIN
Y Calle	TULIPANES
C.P.	28979
Referencia	FRENTE GLORIETA DE LOS PERRITOS
Distritos Federales	
Distritos Locales	DISTRITO VII

Observaciones

Tamaño Ancho: 20 metros, alto: 6 metros



Tipo Anuncio PANORÁMICOS



Sistema Integral de Monitoreo de Espectaculares

Reporte de recorrido

Usuario gerardo.vallejo

Id Encuesta: 59317 - Ticket:17662 - Estatus: Autorizado

Período Electoral	CAMPAÑA
Ámbito	Local
Partido Político	MOVIMIENTO CIUDADANO
Otro Partido	
Nombre Candidato	HECTOR ANAYA
Descripción del Cargo	PRESIDENTE MUNICIPAL
Otro Cargo	
Lema / Versión	CIUDADANO TU MANDAS

Entidad	COLIMA
Municipio	VILLA DE ÁLVAREZ
Colonia	REAL MONTROY
Calle	MANUEL J CLOUTHIER
Número	S/N
Entre calle	ORQUIDEAS
Y Calle	AYUNTAMIENTO
C.P.	28979
Referencia	ENTRADA HOTEL MONTROY
Distritos Federales	
Distritos Locales	DISTRITO VII

Observaciones

Tamaño Ancho: 4 metros, alto: 2 metros

Tipo Anuncio PANORÁMICOS



Sistema Integral de Monitoreo de Espectaculares

Reporte de recorrido

Usuario gema.facio

Id Encuesta: 59401 - Ticket:17676 - Estatus: Autorizado

Período Electoral	CAMPAÑA
Ámbito	Local
Partido Político	MOVIMIENTO CIUDADANO
Otro Partido	
Nombre Candidato	LEONCIO ALFONSO MORAN
Descripción del Cargo	GOBERNADOR
Otro Cargo	
Lema / Versión	LOCHO ME DA CONFIANZA

Entidad	COLIMA
Municipio	VILLA DE ÁLVAREZ
Colonia	ARBOLEDAS DEL CARMEN
Calle	FLOR DE TABACHIN
Número	SN
Entre calle	FLOR DE LAUREL
Y Calle	FLOR DE AMAPOLA
C.P.	28979
Referencia	AUN COSTADO DE PASO DESNIVEL
Distritos Federales	
Distritos Locales	DISTRITO VII

Observaciones

Tamaño Ancho: 8 metros, alto: 4 metros

Tipo Anuncio PANORÁMICOS



Sistema Integral de Monitoreo de Espectaculares

Reporte de recorrido

Usuario gema.facio

Id Encuesta: 59402 - Ticket:17676 - Estatus: Autorizado

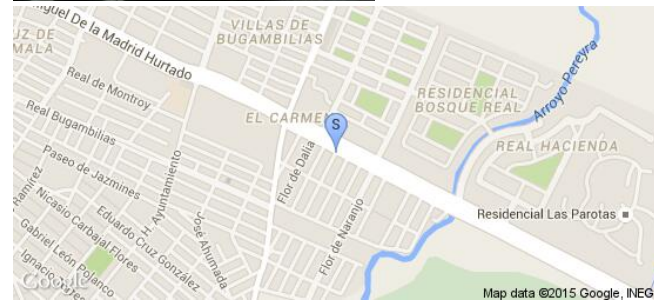
Período Electoral	CAMPAÑA
Ámbito	Local
Partido Político	MOVIMIENTO CIUDADANO
Otro Partido	
Nombre Candidato	LEONCIO ALFONSO MORAN
Descripción del Cargo	GOBERNADOR
Otro Cargo	
Lema / Versión	LOCHO ME DA CONFIANZA

Entidad	COLIMA
Municipio	VILLA DE ÁLVAREZ
Colonia	ARBOLEDAS DEL CARMEN
Calle	FLOR DE TABACHIN
Número	SN
Entre calle	FLOR DE LAUREL
Y Calle	FLOR DE AMAPOLA
C.P.	28979
Referencia	AUN COSTADO PASO DESNIVEL
Distritos Federales	
Distritos Locales	DISTRITO VII

Observaciones

Tamaño Ancho: 9 metros, alto: 4 metros

Tipo Anuncio PANORÁMICOS



Sistema Integral de Monitoreo de Espectaculares

Reporte de recorrido

Usuario armando.diaz

Id Encuesta: 13993 - Ticket:2564 - Estatus:Autorizado

Período Electoral	CAMPAÑA
Ámbito	Local
Partido Político	MOVIMIENTO CIUDADANO
Otro Partido	
Nombre Candidato	MIGUEL ANGEL CUESTA
Descripción del Cargo	DIPUTADO LOCAL
Otro Cargo	
Lema / Versión	ESCRIBE UNA NUEVA HISTORIA CON CANDIDATOS DE CUAUTEPEC

Entidad	DISTRITO FEDERAL
Municipio	GUSTAVO A. MADERO
Colonia	CUAUTEPEC BARRIO BAJO
Calle	VENUSTIANO CARRANZA
Número	200
Entre calle	MORELOS
Y Calle	FRANCISCO I MADERO
C.P.	07200
Referencia	MANTA SOBRE VULCANIZADORA
Distritos Federales	
Distritos Locales	DISTRITO I

Observaciones ES CASA DE CAMPAÑA

Tamaño Ancho: 3 metros, alto: 3 metros

Tipo Anuncio MANTAS



Usuario mario.martinez

Id Encuesta: 14542 - Ticket:2679 - Estatus: Autorizado

Período Electoral	CAMPAÑA
Ámbito	Local
Partido Político	MOVIMIENTO CIUDADANO
Otro Partido	
Nombre Candidato	ELIZABETH SÁNCHEZ
Descripción del Cargo	DIPUTADO LOCAL
Otro Cargo	
Lema / Versión	EL COMPROMISO ES NUESTRO Y LOS RESULTADOS TAMBIEN

Entidad	DISTRITO FEDERAL
Municipio	AZCAPOTZALCO
Colonia	PLENITUD
Calle	CAMINO SANTA LUCIA
Número	SN
Entre calle	GASOLVENTE
Y Calle	PONIENTE 143
C.P.	02780
Referencia	EN LA ESQUINA HAY UNA GASOLINERA
Distritos Federales	
Distritos Locales	DISTRITO III

Observaciones DA LA VUELTA A LA MANZANA

Tamaño Ancho: 58 metros, alto: 2.8 metros

Tipo Anuncio MUROS



Sistema Integral de Monitoreo de Espectaculares

Reporte de recorrido

Usuario mario.martinez

Id Encuesta: 14543 - Ticket:2679 - Estatus: Autorizado

Período Electoral	CAMPAÑA
Ámbito	Local
Partido Político	MOVIMIENTO CIUDADANO
Otro Partido	
Nombre Candidato	ELIZABETH SANCHEZ
Descripción del Cargo	DIPUTADO LOCAL
Otro Cargo	
Lema / Versión	EL COMPROMISO ES NUESTRO Y LOS RESULTADOS TAMBIEN

Entidad	DISTRITO FEDERAL
Municipio	AZCAPOTZALCO
Colonia	PLENITUD
Calle	NORTE 142
Número	SN
Entre calle	CAMINO SANTA LUCIA
Y Calle	5 MAYO
C.P.	02780
Referencia	FRENTE A UNA BODEGA
Distritos Federales	
Distritos Locales	DISTRITO III

Observaciones

Tamaño Ancho: 21 metros, alto: 2.6 metros

Tipo Anuncio MUROS



Sistema Integral de Monitoreo de Espectaculares
Reporte de recorrido

Usuario agustin.martinez

Id Encuesta: 14850 - Ticket:2728 - Estatus: Autorizado

Período Electoral	CAMPAÑA
Ámbito	Local
Partido Político	MOVIMIENTO CIUDADANO
Otro Partido	
Nombre Candidato	ERIC HERNANDEZ
Descripción del Cargo	DIPUTADO LOCAL
Otro Cargo	
Lema / Versión	UNA NUEVA HISTORIA

Entidad	DISTRITO FEDERAL
Municipio	GUSTAVO A. MADERO
Colonia	OLIVO
Calle	PUERTO ENSENADA
Número	4
Entre calle	SAN JUAN DE ARAGON
Y Calle	5TA CERRADA DE
C.P.	07920
Referencia	PRODUCTOS DE LIMPIEZA DEL HOGAR
Distritos Federales	
Distritos Locales	DISTRITO VI

Observaciones
Tamaño Ancho: 1 metros, alto: 1 metros

Tipo Anuncio MANTAS


Sistema Integral de Monitoreo de Espectaculares

Reporte de recorrido

Usuario aline.pineda

Id Encuesta: 14861 - Ticket:2729 - Estatus: Autorizado

Período Electoral	CAMPAÑA
Ámbito	Local
Partido Político	MOVIMIENTO CIUDADANO
Otro Partido	
Nombre Candidato	ESTHELA DAMIAN
Descripción del Cargo	JEFES DELEGACIONALES
Otro Cargo	
Lema / Versión	ESTE 7 JUNIO VOTA LIBRE VOTA NARANJA #ESNUESTROMOMENTO CIUDADANOS LIBRES

Entidad	DISTRITO FEDERAL
Municipio	VENUSTIANO CARRANZA
Colonia	MAGDALENA MIXIHUCA
Calle	FRANCISCO DEL PASO Y TRONCOSO
Número	628
Entre calle	ESQ RIO DE LA PIEDAD
Y Calle	NINGUNA
C.P.	15900
Referencia	FRENTE A PUENTE VEHICULAR
Distritos Federales	
Distritos Locales	DISTRITO XI

Observaciones DOS MANTAS IGUALES

Tamaño Ancho: 2 metros, alto: 1.5 metros

Tipo Anuncio MANTAS



Sistema Integral de Monitoreo de Espectaculares

Reporte de recorrido

Usuario lorna.ferrer

Id Encuesta: 15085 - Ticket:2755 - Estatus: Autorizado

Período Electoral	CAMPAÑA
Ámbito	Local
Partido Político	MOVIMIENTO CIUDADANO
Otro Partido	
Nombre Candidato	ESTHELA DAMIAN
Descripción del Cargo	JEFES DELEGACIONALES
Otro Cargo	
Lema / Versión	RECUPERAR VENUSTIANO CARRANZA ESTA EN TUS MANOS

Entidad	DISTRITO FEDERAL
Municipio	VENUSTIANO CARRANZA
Colonia	MAGDALENA MIXIHUCA
Calle	PLATON SANCHEZ
Número	115
Entre calle	20 DE NOVIEMBRE
Y Calle	PRIVADA DE PLATON
C.P.	15850
Referencia	LOTE EN ESQUINA
Distritos Federales	
Distritos Locales	DISTRITO XI

Observaciones MURO ESPECTACULAR

Tamaño Ancho: 20 metros, alto: 3 metros

Tipo Anuncio MUROS



Sistema Integral de Monitoreo de Espectaculares

Reporte de recorrido

Usuario lorna.ferrer

Id Encuesta: 15087 - Ticket:2755 - Estatus: Autorizado

Período Electoral	CAMPAÑA
Ámbito	Local
Partido Político	MOVIMIENTO CIUDADANO
Otro Partido	
Nombre Candidato	ESTHELA DAMIAN
Descripción del Cargo	JEFES DELEGACIONALES
Otro Cargo	
Lema / Versión	RECUPERAR VENUSTIANO CARRANZA ESTA EN RUS MANOS

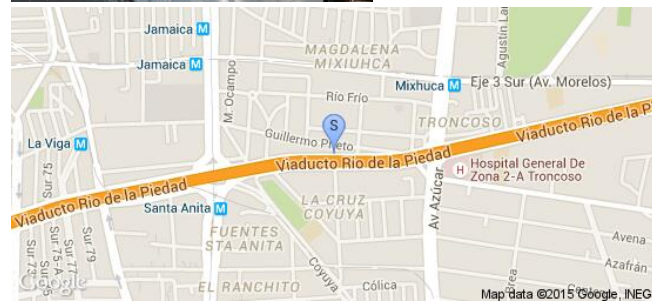
Entidad	DISTRITO FEDERAL
Municipio	VENUSTIANO CARRANZA
Colonia	MAGDALENA MIXIHUCA
Calle	VIADUCTON
Número	316
Entre calle	10 DE DICIEMBRE
Y Calle	TERRAPLÉN DE RIO FRIO
C.P.	15860
Referencia	FRENTE AL HOTEL VIADUCTO
Distritos Federales	
Distritos Locales	DISTRITO X

Observaciones

Tamaño Ancho: 10 metros, alto: 2 metros



Tipo Anuncio MUROS



Sistema Integral de Monitoreo de Espectaculares

Reporte de recorrido

Usuario aline.pineda

Id Encuesta: 15429 - Ticket:2821 - Estatus: Autorizado

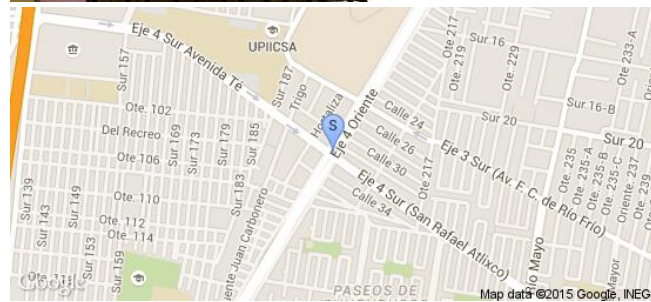
Período Electoral	CAMPAÑA
Ámbito	Local
Partido Político	MOVIMIENTO CIUDADANO
Otro Partido	
Nombre Candidato	PERLA ESCALANTE
Descripción del Cargo	DIPUTADO LOCAL
Otro Cargo	
Lema / Versión	UN CIUDADANO PUEDE CAMBIAR LA HISTORIA

Entidad	DISTRITO FEDERAL
Municipio	IZTACALCO
Colonia	RODEO
Calle	AV TE
Número	1047
Entre calle	CANAL RIO CHURUBUSCO
Y Calle	PEDRO URUCHURTO
C.P.	08515
Referencia	FRENTE A METROBUS RODEO
Distritos Federales	
Distritos Locales	DISTRITO XIV

Observaciones

Tamaño Ancho: 2 metros, alto: 1 metros

Tipo Anuncio MANTAS



Sistema Integral de Monitoreo de Espectaculares
Reporte de recorrido

Usuario jaime.anaya

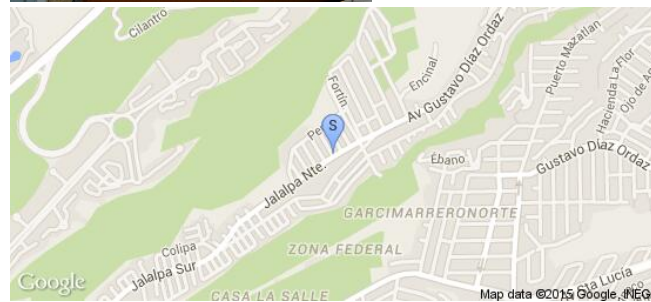
Id Encuesta: 15503 - Ticket:2830 - Estatus: Autorizado

Período Electoral CAMPAÑA
Ámbito Local

Entidad DISTRITO FEDERAL
Municipio ÁLVARO OBREGÓN
Colonia JALALPA EL GRANDE 1ER REACOMODO
Calle JALALPA NORTE
Número MZ 62 LOTE 16
Entre calle CIRUELO
Y Calle HIGUERA
C.P. 01290
Referencia FRENTE SECUNDARIA
Distritos Federales
Distritos Locales DISTRITO XX

Partido Político MOVIMIENTO CIUDADANO
Otro Partido
Nombre Candidato OSCAR ROMERO
Descripción del Cargo DIPUTADO LOCAL
Otro Cargo
Lema / Versión UN CIUDADANO COMPROMETIDO A GENERAR EMPLEO

Observaciones
Tamaño Ancho: 3 metros, alto: 2 metros

Tipo Anuncio MANTAS


Sistema Integral de Monitoreo de Espectaculares

Reporte de recorrido

Usuario aline.pineda

Id Encuesta: 15817 - Ticket:2866 - Estatus:Autorizado

Período Electoral CAMPAÑA
Ámbito Local

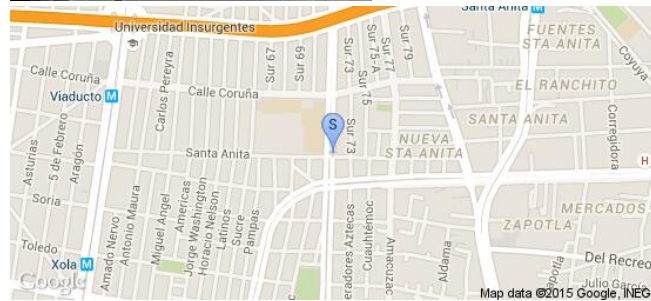
Partido Político MOVIMIENTO CIUDADANO
Otro Partido
Nombre Candidato QUINTERO ARMANDO
Descripción del Cargo JEFES DELEGACIONALES
Otro Cargo
Lema / Versión NINGUNA

Observaciones NINGUN

Entidad DISTRITO FEDERAL
Municipio IZTACALCO
Colonia BARRIO SAN PEDRO
Calle ANDRES MOLINA
Número SIN NUMERO
Entre calle MANUEL ACUÑA
Y Calle NINGUNA
C.P. 08220
Referencia PANTEON
Distritos Federales
Distritos Locales DISTRITO XIII

Tamaño Ancho: 10 metros, alto: 2 metros

Tipo Anuncio MUROS



Sistema Integral de Monitoreo de Espectaculares
Reporte de recorrido

Usuario raquel.padilla

Id Encuesta: 16444 - Ticket:2965 - Estatus: Autorizado

Período Electoral	CAMPAÑA
Ámbito	Local
Partido Político	MOVIMIENTO CIUDADANO
Otro Partido	
Nombre Candidato	GUADALUPE FLORES
Descripción del Cargo	JEFES DELEGACIONALES
Otro Cargo	
Lema / Versión	GENERANDO FUTURO EN TLAHUAC

Entidad	DISTRITO FEDERAL
Municipio	TLÁHUAC
Colonia	MIGUEL HIDALGO
Calle	TOMAS MORLEY
Número	SN
Entre calle	TRAVIATA
Y Calle	GUILLERMO PRIETO
C.P.	13200
Referencia	UNIDAD HABITACIONAL
Distritos Federales	DISTRITO XXVII
Distritos Locales	

Observaciones
Tamaño Ancho: 23 metros, alto: 2.5 metros

Tipo Anuncio MUROS


Sistema Integral de Monitoreo de Espectaculares
Reporte de recorrido

Usuario raquel.padilla

Id Encuesta: 16446 - Ticket:2965 - Estatus: Autorizado

Período Electoral	CAMPAÑA
Ámbito	Local
Partido Político	MOVIMIENTO CIUDADANO
Otro Partido	
Nombre Candidato	GUADALUPE FLORES
Descripción del Cargo	JEFES DELEGACIONALES
Otro Cargo	
Lema / Versión	GENERANDO FUTURO EN TLAHUAC

Entidad	DISTRITO FEDERAL
Municipio	TLÁHUAC
Colonia	MIGUEL HIDALGO
Calle	TOMAS MORLEY
Número	SN
Entre calle	MACBETH
Y Calle	LOS LOMBARDOS
C.P.	13200
Referencia	CERCA DE LOCAL DE BELLEZA
Distritos Federales	DISTRITO XXVII
Distritos Locales	

Observaciones
Tamaño Ancho: 3 metros, alto: 3 metros

Tipo Anuncio MANTAS


Sistema Integral de Monitoreo de Espectaculares

Reporte de recorrido

Usuario raquel.padilla

Id Encuesta: 16631 - Ticket:2992 - Estatus: Autorizado

Período Electoral	CAMPAÑA
Ámbito	Local
Partido Político	MOVIMIENTO CIUDADANO
Otro Partido	
Nombre Candidato	GUADALUPE FLORES
Descripción del Cargo	JEFES DELEGACIONALES
Otro Cargo	
Lema / Versión	GENERANDO FUTURO EN TLAHUAC

Entidad	DISTRITO FEDERAL
Municipio	TLÁHUAC
Colonia	LA CONCHITA
Calle	GUILLERMO PRIETO
Número	DN
Entre calle	AV. TLAHUAC
Y Calle	FCO. VILLA
C.P.	13200
Referencia	AL LADO DE MARISQUERÍA
Distritos Federales	DISTRITO XXVII
Distritos Locales	

Observaciones

Tamaño Ancho: 9 metros, alto: 3 metros

Tipo Anuncio MUROS



Sistema Integral de Monitoreo de Espectaculares

Reporte de recorrido

Usuario raquel.padilla

Id Encuesta: 16838 - Ticket:3023 - Estatus: Autorizado

Período Electoral	CAMPAÑA
Ámbito	Local
Partido Político	MOVIMIENTO CIUDADANO
Otro Partido	
Nombre Candidato	GUADALUPE FLORES
Descripción del Cargo	JEFES DELEGACIONALES
Otro Cargo	
Lema / Versión	GENERANDO FUTURO EN TLAHUAC

Entidad	DISTRITO FEDERAL
Municipio	TLÁHUAC
Colonia	NOPALERA
Calle	AVE. TLAHUAC
Número	SN
Entre calle	GALLO DE ORO
Y Calle	GANZEL Y GRETEL
C.P.	13220
Referencia	CERCA DE GASOLINERIA
Distritos Federales	DISTRITO XXVII
Distritos Locales	

Observaciones

Tamaño Ancho: 4 metros, alto: 4 metros

Tipo Anuncio MANTAS



Sistema Integral de Monitoreo de Espectaculares

Reporte de recorrido

Usuario raquel.padilla

Id Encuesta: 16908 - Ticket:3035 - Estatus: Autorizado

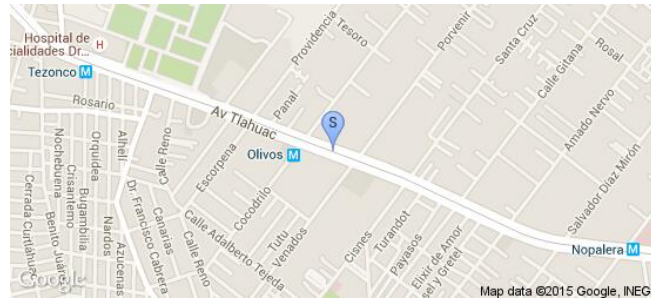
Período Electoral	CAMPAÑA
Ámbito	Local
Partido Político	MOVIMIENTO CIUDADANO
Otro Partido	
Nombre Candidato	GUADALUPE FLORES
Descripción del Cargo	JEFES DELEGACIONALES
Otro Cargo	
Lema / Versión	GENERANDO FUTURO EN TLAHUAC

Entidad	DISTRITO FEDERAL
Municipio	TLÁHUAC
Colonia	OLIVOS
Calle	AVE. TLAHUAC
Número	SN
Entre calle	BUENS SUERTE
Y Calle	PANAL
C.P.	13219
Referencia	FRENTE HOTEL ROJO
Distritos Federales	DISTRITO XXVII
Distritos Locales	

Observaciones

Tamaño Ancho: 4 metros, alto: 3 metros

Tipo Anuncio MANTAS



Sistema Integral de Monitoreo de Espectaculares

Reporte de recorrido

Usuario armin.rodriguez

Id Encuesta: 16942 - Ticket:3042 - Estatus: Autorizado

Período Electoral	CAMPAÑA
Ámbito	Local
Partido Político	MOVIMIENTO CIUDADANO
Otro Partido	
Nombre Candidato	GENÉRICO
Descripción del Cargo	INSTITUCIONAL LOCAL
Otro Cargo	
Lema / Versión	HAGAMOS HISTORIA

Entidad	DISTRITO FEDERAL
Municipio	COYOACÁN
Colonia	LOSBGIRASOLES
Calle	HUESO
Número	SIN NUMERO
Entre calle	BOMBAS
Y Calle	HUESO
C.P.	04890
Referencia	PREPA 5
Distritos Federales	DISTRITO XXIV
Distritos Locales	

Observaciones CONVOCA A VOTO

Tamaño Ancho: 6 metros, alto: 4 metros

Tipo Anuncio VALLAS



Sistema Integral de Monitoreo de Espectaculares

Reporte de recorrido

Usuario raquel.padilla

Id Encuesta: 17029 - Ticket:3054 - Estatus: Autorizado

Período Electoral	CAMPAÑA
Ámbito	Local
Partido Político	MOVIMIENTO CIUDADANO
Otro Partido	
Nombre Candidato	GUADALUPE FLORES
Descripción del Cargo	JEFES DELEGACIONALES
Otro Cargo	
Lema / Versión	GENERANDO FUTURO EN TLAHUAC
Observaciones	MURO SECCIONADO EN NOMBRE DE CANDIDATO Y EL LOGO DEL PARTIDO

Entidad	DISTRITO FEDERAL
Municipio	TLÁHUAC
Colonia	GRANJAS DE CABRERA
Calle	TURBA
Número	SN
Entre calle	LAMBETO OSORIO
Y Calle	TEJEDA
C.P.	13230
Referencia	CERCA DE DESPACHO JURIDICO
Distritos Federales	DISTRITO XXVII
Distritos Locales	

Tamaño Ancho: 5 metros, alto: 2 metros

Tipo Anuncio MUROS



Sistema Integral de Monitoreo de Espectaculares

Reporte de recorrido

Usuario aline.pineda

Id Encuesta: 17081 - Ticket:3060 - Estatus: Autorizado

Período Electoral	CAMPAÑA
Ámbito	Local
Partido Político	MOVIMIENTO CIUDADANO
Otro Partido	
Nombre Candidato	OCTAVIO RIVERO
Descripción del Cargo	JEFES DELEGACIONALES
Otro Cargo	
Lema / Versión	VOTEMOS POR NOSOTROS MISMOS

Entidad	DISTRITO FEDERAL
Municipio	MILPA ALTA
Colonia	SAN SALVADOR CUAUHTENCO
Calle	AV MORELOS
Número	SIN NUMERO
Entre calle	OTRIQUISCO
Y Calle	GUATEMALA
C.P.	12300
Referencia	FRENTE A CASA DE MATERIALES
Distritos Federales	
Distritos Locales	DISTRITO XXI

Observaciones DOS BARDAS IGUALES

Tamaño Ancho: 16 metros, alto: 1.5 metros

Tipo Anuncio MUROS



Sistema Integral de Monitoreo de Espectaculares

Reporte de recorrido

Usuario aline.pineda

Id Encuesta: 17084 - Ticket:3060 - Estatus: Autorizado


Período Electoral	CAMPAÑA
Ámbito	Local
Partido Político	MOVIMIENTO CIUDADANO
Otro Partido	
Nombre Candidato	OCTAVIO RIVERO
Descripción del Cargo	JEFES DELEGACIONALES
Otro Cargo	
Lema / Versión	VOTEMOS POR NOSOTROS MISMOS

Entidad	DISTRITO FEDERAL
Municipio	MILPA ALTA
Colonia	SAN SALVADOR CUAUHTENCO
Calle	AV MORELOS
Número	36
Entre calle	JALAPA
Y Calle	ZAPATA
C.P.	12300
Referencia	LA CASA DEL QUESO CREMERIA
Distritos Federales	
Distritos Locales	DISTRITO XXI

Observaciones DOS CARTELES

Tamaño Ancho: .4 metros, alto: .6 metros

Tipo Anuncio PROPAGANDA UTILITARIA



Sistema Integral de Monitoreo de Espectaculares

Reporte de recorrido

Usuario raquel.padilla

Id Encuesta: 17130 - Ticket:3068 - Estatus: Autorizado

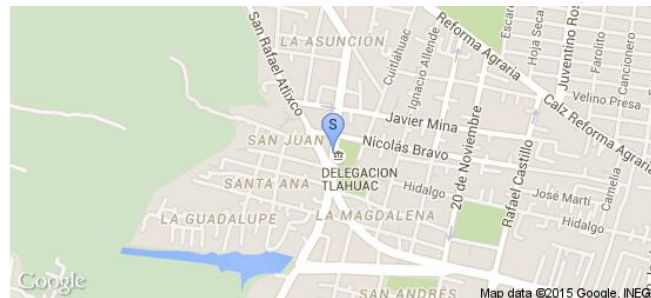
Período Electoral	CAMPAÑA
Ámbito	Local
Partido Político	MOVIMIENTO CIUDADANO
Otro Partido	
Nombre Candidato	GUADALUPE FLORES
Descripción del Cargo	JEFES DELEGACIONALES
Otro Cargo	
Lema / Versión	GENERANDO FUTURO EN TLAHUAC

Entidad	DISTRITO FEDERAL
Municipio	TLÁHUAC
Colonia	LA ASUNCIÓN
Calle	AVE TLAHUAC
Número	137
Entre calle	SAN RAFAEL
Y Calle	NICOLAS BRAVO
C.P.	13000
Referencia	FRENTE A LA DELEGACION TLAHUAC
Distritos Federales	DISTRITO XXVII
Distritos Locales	

Observaciones TRES MANTAS IGUALES

Tamaño Ancho: 5 metros, alto: 4 metros

Tipo Anuncio MANTAS



Sistema Integral de Monitoreo de Espectaculares

Reporte de recorrido

Usuario raquel.padilla

Id Encuesta: 17133 - Ticket:3068 - Estatus:Autorizado

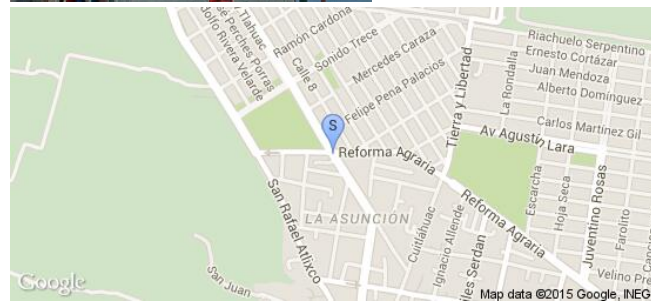
Período Electoral	CAMPAÑA
Ámbito	Local
Partido Político	MOVIMIENTO CIUDADANO
Otro Partido	
Nombre Candidato	GUADALUPE FLORES
Descripción del Cargo	JEFES DELEGACIONALES
Otro Cargo	
Lema / Versión	GENERANDO FUTURO PARA TLAHUAC

Entidad	DISTRITO FEDERAL
Municipio	TLÁHUAC
Colonia	SANTA CECILIA
Calle	AVE. TLAHUAC
Número	SN
Entre calle	SONIDO 13
Y Calle	RAMÓN CORONA
C.P.	13010
Referencia	COLICADA EN COLEGIO FRANCISCO LARROYO
Distritos Federales	DISTRITO XXVII
Distritos Locales	

Observaciones

Tamaño Ancho: 3 metros, alto: 3 metros

Tipo Anuncio MANTAS



Sistema Integral de Monitoreo de Espectaculares

Reporte de recorrido

Usuario raquel.padilla

Id Encuesta: 17137 - Ticket:3068 - Estatus:Autorizado

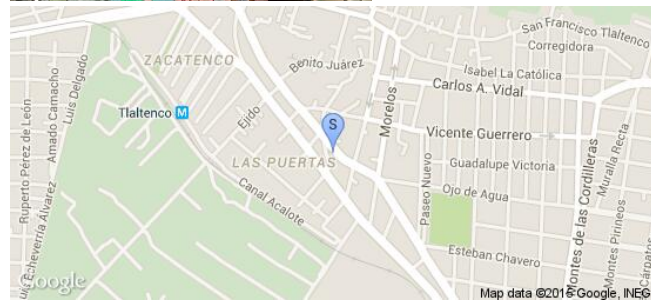
Período Electoral	CAMPAÑA
Ámbito	Local
Partido Político	MOVIMIENTO CIUDADANO
Otro Partido	
Nombre Candidato	GUADALUPE FLORES
Descripción del Cargo	JEFES DELEGACIONALES
Otro Cargo	
Lema / Versión	GENERANDO FUTURO EN TLAHUAC

Entidad	DISTRITO FEDERAL
Municipio	TLÁHUAC
Colonia	SAN FRANCISCO TLALTENCO
Calle	AVE. TLAHUAC
Número	SN
Entre calle	NICOLAS BRAVO
Y Calle	CALLEJON BRAVO
C.P.	13400
Referencia	COLOCADA ARRIBA DE TAPICERIA
Distritos Federales	DISTRITO XXVII
Distritos Locales	

Observaciones

Tamaño Ancho: 3 metros, alto: 3 metros

Tipo Anuncio MANTAS



Sistema Integral de Monitoreo de Espectaculares

Reporte de recorrido

Usuario aline.pineda

Id Encuesta: 17140 - Ticket:3069 - Estatus:Autorizado

Período Electoral	CAMPAÑA
Ámbito	Local
Partido Político	MOVIMIENTO CIUDADANO
Otro Partido	
Nombre Candidato	OCTAVIO RIVERO
Descripción del Cargo	JEFES DELEGACIONALES
Otro Cargo	
Lema / Versión	VOTEMOS POR NOSOTROS MISMOS

Entidad	DISTRITO FEDERAL
Municipio	MILPA ALTA
Colonia	SAN SALVADOR CUAUHTEPEC
Calle	AV MORELOS
Número	SIN NUMERO
Entre calle	NIÑOS HEROES
Y Calle	CALLEJON MORELOS
C.P.	12300
Referencia	NINGUNA
Distritos Federales	
Distritos Locales	DISTRITO XXI

Observaciones 6 CARTELES

Tamaño Ancho: .4 metros, alto: .6 metros

Tipo Anuncio PROPAGANDA UTILITARIA



Sistema Integral de Monitoreo de Espectaculares

Reporte de recorrido

Usuario aline.pineda

Id Encuesta: 17143 - Ticket:3069 - Estatus: Autorizado

Período Electoral	CAMPAÑA
Ámbito	Local
Partido Político	MOVIMIENTO CIUDADANO
Otro Partido	
Nombre Candidato	OCTAVIO RIVERO
Descripción del Cargo	JEFES DELEGACIONALES
Otro Cargo	
Lema / Versión	VOTEMOS POR NOSOTROS MISMOS

Entidad	DISTRITO FEDERAL
Municipio	MILPA ALTA
Colonia	SAN SALVADOR CUAUHTENCO
Calle	AV FABIAN FLORES
Número	SIN NUMERO
Entre calle	JUAN ESCUTIA
Y Calle	FRONTERA
C.P.	12400
Referencia	FRENTE LOTE VALDIO
Distritos Federales	
Distritos Locales	DISTRITO XXI

Observaciones NINGUNA

Tamaño Ancho: 10 metros, alto: 2 metros

Tipo Anuncio MUROS



Sistema Integral de Monitoreo de Espectaculares

Reporte de recorrido

Usuario aline.pineda

Id Encuesta: 17171 - Ticket:3075 - Estatus: Autorizado

Período Electoral CAMPAÑA
Ámbito Local

Partido Político MOVIMIENTO CIUDADANO

Otro Partido

Nombre Candidato OCTAVIO RIVERO

Descripción del Cargo JEFES DELEGACIONALES

Otro Cargo

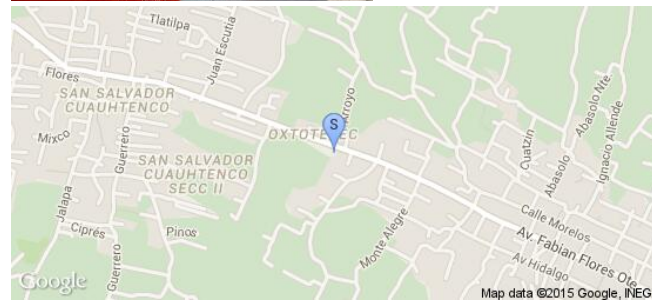
Lema / Versión VOTEMOS POR NOSOTROS MISMOS

Observaciones DOS BARDAS CON MEDIDAS SIMILARES

Entidad DISTRITO FEDERAL
Municipio MILPA ALTA
Colonia SAN PABLO OZTOTEPEC
Calle FABIAN FLORES
Número 112
Entre calle CALLEJON BENITO JUAREZ
Y Calle 1RA CERRADA FABIAN FLORES
C.P. 12400
Referencia FRENTE A PURIFICADORA DE AGUA
Distritos Federales
Distritos Locales DISTRITO XXI

Tamaño Ancho: 11 metros, alto: 2 metros

Tipo Anuncio MUROS



Sistema Integral de Monitoreo de Espectaculares

Reporte de recorrido

Usuario aline.pineda

Id Encuesta: 17174 - Ticket:3075 - Estatus: Autorizado

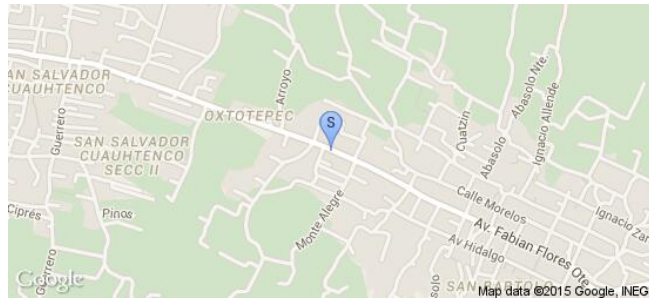
Período Electoral	CAMPAÑA
Ámbito	Local
Partido Político	MOVIMIENTO CIUDADANO
Otro Partido	
Nombre Candidato	OCTAVIO RIVERO
Descripción del Cargo	JEFES DELEGACIONALES
Otro Cargo	
Lema / Versión	VOTEMOS POR NOSOTROS MISMOS

Entidad	DISTRITO FEDERAL
Municipio	MILPA ALTA
Colonia	SAN PABLO OZTOTEPEC
Calle	FABIAN FLORES
Número	SIN NÚMERO
Entre calle	CUAUHTEPEC
Y Calle	MONTE ALEGRE
C.P.	12400
Referencia	TERRENO BALDÍO
Distritos Federales	
Distritos Locales	DISTRITO XXI

Observaciones NINGUNA

Tamaño Ancho: 10 metros, alto: 2.5 metros

Tipo Anuncio MUROS



Sistema Integral de Monitoreo de Espectaculares

Reporte de recorrido

Usuario aline.pineda

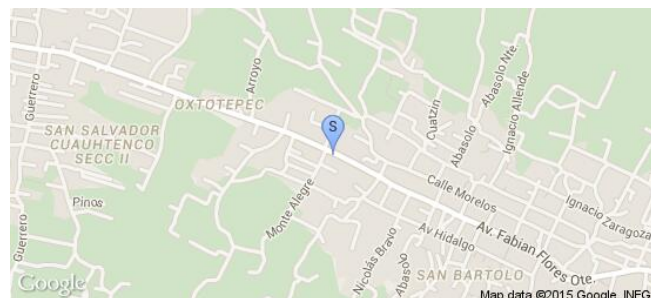
Id Encuesta: 17175 - Ticket:3075 - Estatus: Autorizado

Período Electoral	CAMPAÑA
Ámbito	Local
Partido Político	MOVIMIENTO CIUDADANO
Otro Partido	
Nombre Candidato	OCTAVIO RIVERO
Descripción del Cargo	JEFES DELEGACIONALES
Otro Cargo	
Lema / Versión	VOTEMOS POR NOSOTROS MISMOS
Observaciones	DOS BARDAS, UNA CON MEDIDAS 15M*2.5M Y OTRA DE 2.5M*2M

Entidad	DISTRITO FEDERAL
Municipio	MILPA ALTA
Colonia	SAN PABLO OZTOTEPEC
Calle	FABIAN FLORES
Número	204
Entre calle	MONTE ALEGRE
Y Calle	JOSEFA ORTIZ DD DOMINGUEZ
C.P.	12400
Referencia	VULCANIZADORA
Distritos Federales	
Distritos Locales	DISTRITO XXI

Tamaño Ancho: 15 metros, alto: 2.5 metros

Tipo Anuncio MUROS



Sistema Integral de Monitoreo de Espectaculares

Reporte de recorrido

Usuario aline.pineda

Id Encuesta: 17176 - Ticket:3075 - Estatus: Autorizado

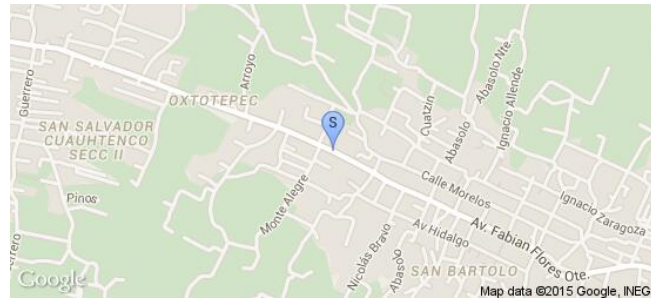
Período Electoral	CAMPAÑA
Ámbito	Local
Partido Político	MOVIMIENTO CIUDADANO
Otro Partido	
Nombre Candidato	OCTAVIO RIBERO
Descripción del Cargo	JEFES DELEGACIONALES
Otro Cargo	
Lema / Versión	VOTEMOS POR NOSOTROS MISMOS

Entidad	DISTRITO FEDERAL
Municipio	MILPA ALTA
Colonia	SAN PABLO OZTOTEPEC
Calle	FABIAN FLORES
Número	SIN NUMERO
Entre calle	FRONTERA
Y Calle	MONTE ALEGRE
C.P.	12400
Referencia	NINGUNA
Distritos Federales	
Distritos Locales	DISTRITO XXI

Observaciones 5 CARTELES

Tamaño Ancho: .4 metros, alto: .5 metros

Tipo Anuncio PROPAGANDA UTILITARIA



Sistema Integral de Monitoreo de Espectaculares

Reporte de recorrido

Usuario aline.pineda

Id Encuesta: 17178 - Ticket:3075 - Estatus: Autorizado

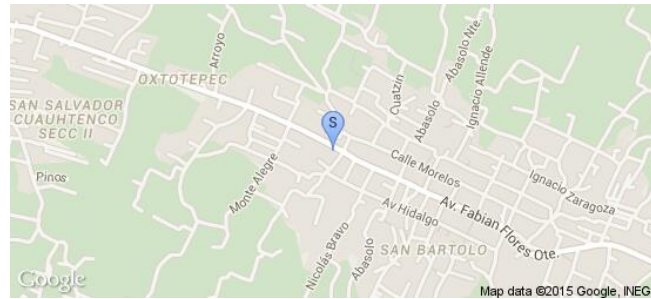
Período Electoral	CAMPAÑA
Ámbito	Local
Partido Político	MOVIMIENTO CIUDADANO
Otro Partido	
Nombre Candidato	OCTAVIO RIVERO
Descripción del Cargo	JEFES DELEGACIONALES
Otro Cargo	
Lema / Versión	VOTEMOS POR NOSOTROS MISMOS

Entidad	DISTRITO FEDERAL
Municipio	MILPA ALTA
Colonia	SAN PABLO OZTOTEPEC
Calle	FABIAN FLORES
Número	SIN NÚMERO
Entre calle	JOSEFA ORTIZ DE DOMINGUEZ
Y Calle	CUAUHTEMOC
C.P.	12400
Referencia	CASA DE MATERIALES TACUBA
Distritos Federales	
Distritos Locales	DISTRITO XXI

Observaciones NINGUNA

Tamaño Ancho: 10 metros, alto: 2.5 metros

Tipo Anuncio MUROS



Sistema Integral de Monitoreo de Espectaculares

Reporte de recorrido

Usuario aline.pineda

Id Encuesta: 17179 - Ticket:3075 - Estatus: Autorizado

Período Electoral	CAMPAÑA
Ámbito	Local
Partido Político	MOVIMIENTO CIUDADANO
Otro Partido	
Nombre Candidato	OCTAVIO RIVERO
Descripción del Cargo	JEFES DELEGACIONALES
Otro Cargo	
Lema / Versión	VOTEMOS POR NOSOTROA MISMOS

Entidad	DISTRITO FEDERAL
Municipio	MILPA ALTA
Colonia	SAN PABLO OZTOTEPEC
Calle	FABIAN FLORES
Número	SIN NUMÉRO
Entre calle	NICOLÁS BRAVO
Y Calle	SOR JUANA INES DE LA CRUZ
C.P.	12400
Referencia	NINGUNA
Distritos Federales	
Distritos Locales	DISTRITO XXI

Observaciones NINGUNA

Tamaño Ancho: 2 metros, alto: 1 metros

Tipo Anuncio MANTAS



Sistema Integral de Monitoreo de Espectaculares

Reporte de recorrido

Usuario armin.rodriguez

Id Encuesta: 17223 - Ticket:3087 - Estatus:Autorizado

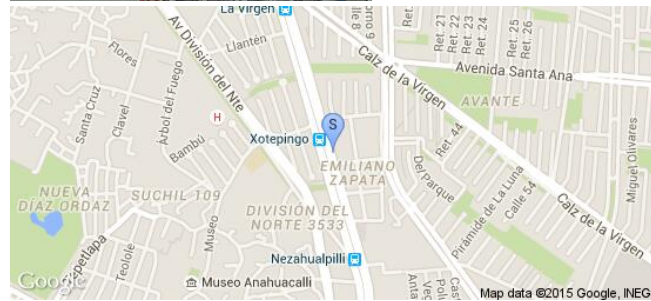
Período Electoral	CAMPAÑA
Ámbito	Local
Partido Político	MOVIMIENTO CIUDADANO
Otro Partido	
Nombre Candidato	RAFAEL OCHOA
Descripción del Cargo	DIPUTADO LOCAL
Otro Cargo	
Lema / Versión	UM CIUDADANO EN MOVIMIENTO

Entidad	DISTRITO FEDERAL
Municipio	COYOACÁN
Colonia	EMILIANO ZAPATA
Calle	TLALPAN
Número	2568
Entre calle	TLALPAN
Y Calle	TLALPAN
C.P.	04460
Referencia	JARDIN DE EVENTOS TLALPAN
Distritos Federales	
Distritos Locales	DISTRITO XXX

Observaciones

Tamaño Ancho: 2 metros, alto: 2 metros

Tipo Anuncio MANTAS



Sistema Integral de Monitoreo de Espectaculares

Reporte de recorrido

Usuario armando.diaz

Id Encuesta: 21166 - Ticket:3694 - Estatus: Autorizado

Período Electoral	CAMPAÑA
Ámbito	Local
Partido Político	MOVIMIENTO CIUDADANO
Otro Partido	
Nombre Candidato	FRANCISCO JAVIER ALVARADO
Descripción del Cargo	JEFES DELEGACIONALES
Otro Cargo	
Lema / Versión	ESCRIBE UNA NUEVA HISTORIA

Entidad	DISTRITO FEDERAL
Municipio	GUSTAVO A. MADERO
Colonia	CASTILLO CHICO
Calle	TLALOC
Número	MZA 14 LT 20 A
Entre calle	CUX
Y Calle	PARQUE NACIONAL
C.P.	07200
Referencia	A 40 MTS DE JARDÍN DE NIÑOS VOLUNTARIADO NACIONAL
Distritos Federales	
Distritos Locales	DISTRITO I

Observaciones	LONA CON DIMENSIONES DE ESPECTACULAR
---------------	--------------------------------------

Tamaño Ancho: 6 metros, alto: 8 metros

Tipo Anuncio MANTAS



Sistema Integral de Monitoreo de Espectaculares

Reporte de recorrido

Usuario armando.diaz

Id Encuesta: 21575 - Ticket:3755 - Estatus: Autorizado

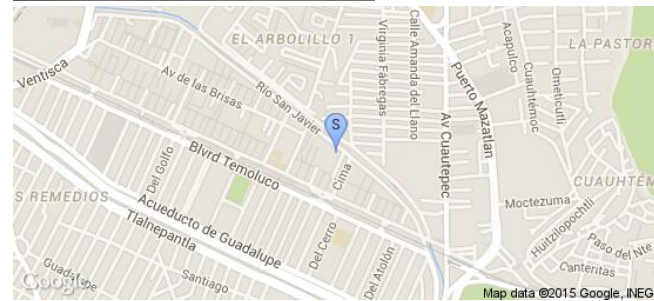
Período Electoral	CAMPAÑA
Ámbito	Local
Partido Político	MOVIMIENTO CIUDADANO
Otro Partido	
Nombre Candidato	YADIRA NAVA
Descripción del Cargo	DIPUTADO LOCAL
Otro Cargo	
Lema / Versión	SL

Entidad	DISTRITO FEDERAL
Municipio	GUSTAVO A. MADERO
Colonia	U H ACUEDUCTO GUADALUPE
Calle	RIO SAN JAVIER
Número	SN
Entre calle	AND 10 DEL TEMOLUCO
Y Calle	AND 8 DEL TEMOLUCO
C.P.	07300
Referencia	FRENTE A PRIMARIA JUAN DE DIOS BATIZ
Distritos Federales	DISTRITO II
Distritos Locales	DISTRITO II

Observaciones

Tamaño Ancho: 100 metros, alto: 2 metros

Tipo Anuncio MUROS



Sistema Integral de Monitoreo de Espectaculares
Reporte de recorrido

Usuario armando.diaz


Id Encuesta: 21577 - Ticket:3755 - Estatus: Autorizado

Período Electoral	CAMPAÑA
Ámbito	Local
Partido Político	MOVIMIENTO CIUDADANO
Otro Partido	
Nombre Candidato	YADIRA NAVA
Descripción del Cargo	DIPUTADO LOCAL
Otro Cargo	
Lema / Versión	SL

Entidad	DISTRITO FEDERAL
Municipio	GUSTAVO A. MADERO
Colonia	U H ACUEDUCTO GUADALUPE
Calle	AV BRISAS
Número	SN
Entre calle	A
Y Calle	B
C.P.	07300
Referencia	EN TAXI
Distritos Federales	
Distritos Locales	DISTRITO II

Observaciones EN TAXI

Tamaño Ancho: 1 metros, alto: 1 metros

Tipo Anuncio PROPAGANDA UTILITARIA


Sistema Integral de Monitoreo de Espectaculares

Reporte de recorrido

Usuario agustin.martinez

Id Encuesta: 21931 - Ticket:3801 - Estatus: Autorizado

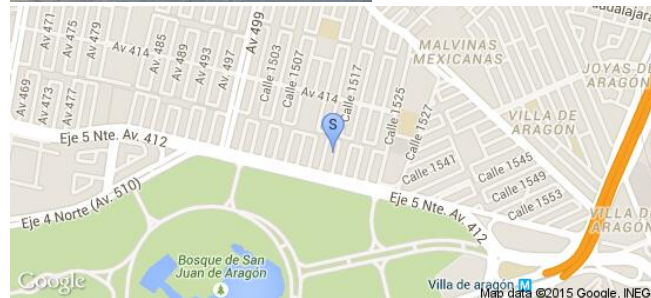
Período Electoral	CAMPAÑA
Ámbito	Local
Partido Político	MOVIMIENTO CIUDADANO
Otro Partido	
Nombre Candidato	ERIC HERNANDEZ
Descripción del Cargo	DIPUTADO LOCAL
Otro Cargo	
Lema / Versión	JUNTOS POR LO QUE NECESITAMOS

Entidad	DISTRITO FEDERAL
Municipio	GUSTAVO A. MADERO
Colonia	NARCISO BASOLS
Calle	412
Número	SN
Entre calle	412
Y Calle	413
C.P.	00000
Referencia	CETRAM
Distritos Federales	
Distritos Locales	DISTRITO VI

Observaciones NQ

Tamaño Ancho: 5 metros, alto: 3 metros

Tipo Anuncio MUROS



Sistema Integral de Monitoreo de Espectaculares

Reporte de recorrido

Usuario agustin.martinez

Id Encuesta: 21932 - Ticket:3801 - Estatus:Autorizado

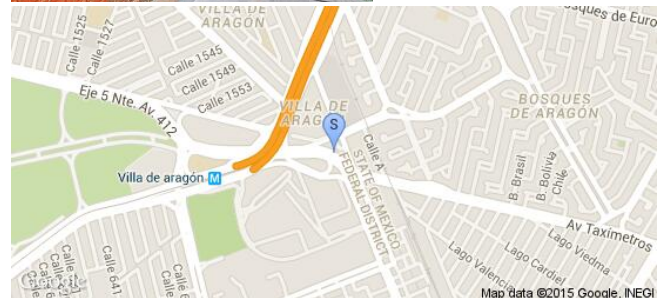

Período Electoral	CAMPAÑA
Ámbito	Local
Partido Político	MOVIMIENTO CIUDADANO
Otro Partido	
Nombre Candidato	ERIC HERNANDEZ
Descripción del Cargo	DIPUTADO LOCAL
Otro Cargo	
Lema / Versión	JUNTOS POR LO QUE TE IMPORTA

Entidad	DISTRITO FEDERAL
Municipio	GUSTAVO A. MADERO
Colonia	NARCISO BASOLS
Calle	699
Número	NA
Entre calle	699
Y Calle	699
C.P.	00000
Referencia	CETRAM
Distritos Federales	
Distritos Locales	DISTRITO VI

Observaciones NA

Tamaño Ancho: 34 metros, alto: 3 metros

Tipo Anuncio MUROS



Sistema Integral de Monitoreo de Espectaculares

Reporte de recorrido

Usuario felix.rivera

Id Encuesta: 22042 - Ticket:3813 - Estatus: Autorizado

Período Electoral CAMPAÑA
Ámbito Local

Entidad DISTRITO FEDERAL
Municipio GUSTAVO A. MADERO
Colonia CASAS ALEMÁN
Calle AV. GRAN CANAL
Número SN
Entre calle CALZ SAN JUAN DE ARAGON
Y Calle 306
C.P. 07580
Referencia FRENTE A MERCADO EL COYOL
Distritos Federales
Distritos Locales DISTRITO VI

Partido Político MOVIMIENTO CIUDADANO
Otro Partido
Nombre Candidato ERIC HERNÁNDEZ
Descripción del Cargo DIPUTADO LOCAL
Otro Cargo
Lema / Versión JUNTOS POR LO QUE NECESITAMOS Ñ

Observaciones

Tamaño Ancho: 24 metros, alto: 2 metros

Tipo Anuncio MUROS



Sistema Integral de Monitoreo de Espectaculares

Reporte de recorrido

Usuario felix.rivera

Id Encuesta: 22063 - Ticket:3816 - Estatus: Autorizado

Período Electoral	CAMPAÑA
Ámbito	Local
Partido Político	MOVIMIENTO CIUDADANO
Otro Partido	
Nombre Candidato	ERIC HERNÁNDEZ
Descripción del Cargo	DIPUTADO LOCAL
Otro Cargo	
Lema / Versión	JUNTOS POR LO QUE NECESITAMOS

Entidad	DISTRITO FEDERAL
Municipio	GUSTAVO A. MADERO
Colonia	CASAS ALEMÁN
Calle	AV GRAN CANAL
Número	SN
Entre calle	CALZ SAN JUAN DE ARAGON
Y Calle	306
C.P.	07580
Referencia	FRENTE A U H HABITACIONAL
Distritos Federales	
Distritos Locales	DISTRITO VI

Observaciones

Tamaño Ancho: 50 metros, alto: 2 metros

Tipo Anuncio MUROS



Sistema Integral de Monitoreo de Espectaculares

Reporte de recorrido

Usuario norberto.moreno

Id Encuesta: 22218 - Ticket:3853 - Estatus:Autorizado

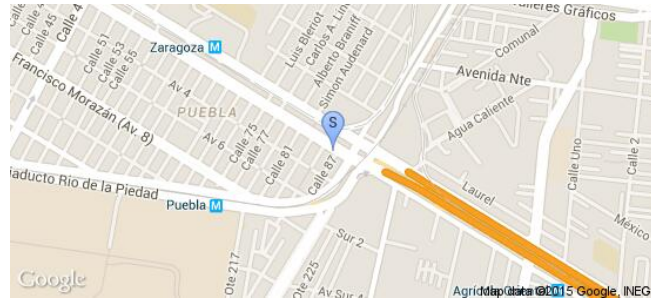
Período Electoral	CAMPAÑA
Ámbito	Local
Partido Político	MOVIMIENTO CIUDADANO
Otro Partido	
Nombre Candidato	ESTHELA DAMIAN
Descripción del Cargo	JEFES DELEGACIONALES
Otro Cargo	
Lema / Versión	RECUPERAR VENUSTIANO CARRANZA

Entidad	DISTRITO FEDERAL
Municipio	VENUSTIANO CARRANZA
Colonia	PUEBLA
Calle	ZARAGOZA
Número	SN
Entre calle	87
Y Calle	ZARAGOZA
C.P.	15020
Referencia	NA
Distritos Federales	
Distritos Locales	DISTRITO XI

Observaciones NA

Tamaño Ancho: 17 metros, alto: 2 metros

Tipo Anuncio MUROS



Sistema Integral de Monitoreo de Espectaculares

Reporte de recorrido

Usuario felix.rivera

Id Encuesta: 22244 - Ticket:3857 - Estatus:Autorizado


Período Electoral	CAMPAÑA
Ámbito	Local
Partido Político	MOVIMIENTO CIUDADANO
Otro Partido	
Nombre Candidato	INSTITUCIONAL
Descripción del Cargo	INSTITUCIONAL LOCAL
Otro Cargo	
Lema / Versión	HAGAMOS HIATORIA EN LA CD DE MEXICO

Entidad	DISTRITO FEDERAL
Municipio	MIGUEL HIDALGO
Colonia	SAN MIGUEL CHAPULTEPEC
Calle	AV CONATITIYENTES
Número	SN
Entre calle	TIBURCIO MONTIEL
Y Calle	GRAL GOMEZ PEDRAZA
C.P.	11850
Referencia	JUNTO A HOTEL THE GREEN PARK
Distritos Federales	
Distritos Locales	DISTRITO VIII

Observaciones

Tamaño Ancho: 5 metros, alto: 2.5 metros

Tipo Anuncio VALLAS



Sistema Integral de Monitoreo de Espectaculares

Reporte de recorrido

Usuario lorna.ferrer

Id Encuesta: 22256 - Ticket:3859 - Estatus:Autorizado

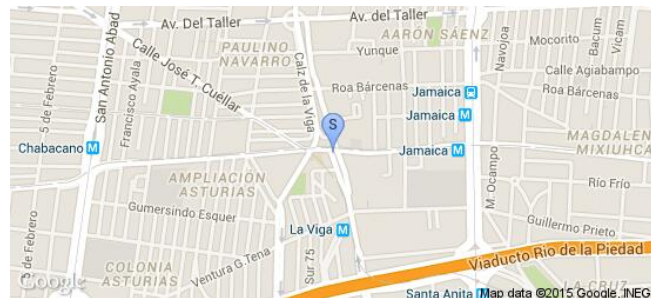
Período Electoral	CAMPAÑA
Ámbito	Local
Partido Político	MOVIMIENTO CIUDADANO
Otro Partido	
Nombre Candidato	ESTHELA DAMIAN
Descripción del Cargo	JEFES DELEGACIONALES
Otro Cargo	
Lema / Versión	VOTA LIBRE

Entidad	DISTRITO FEDERAL
Municipio	VENUSTIANO CARRANZA
Colonia	ARTES GRÁFICAS
Calle	MORELOS
Número	152
Entre calle	MORELOS
Y Calle	CALZADA DE LA VIGA
C.P.	15830
Referencia	OXXO
Distritos Federales	
Distritos Locales	DISTRITO X

Observaciones 2 MANTAS

Tamaño Ancho: 2 metros, alto: 1 metros

Tipo Anuncio MANTAS



Sistema Integral de Monitoreo de Espectaculares
Reporte de recorrido

Usuario lorna.ferrer

Id Encuesta: 22259 - Ticket:3859 - Estatus:Autorizado

Período Electoral	CAMPAÑA
Ámbito	Local
Partido Político	MOVIMIENTO CIUDADANO
Otro Partido	
Nombre Candidato	ESTHELA DAMIAN
Descripción del Cargo	JEFES DELEGACIONALES
Otro Cargo	
Lema / Versión	VOTA LIBRE

Entidad	DISTRITO FEDERAL
Municipio	VENUSTIANO CARRANZA
Colonia	ARTES GRAFICAS
Calle	CALZADA DE LA VIGA
Número	SN
Entre calle	MORELOS
Y Calle	AV DEL TALLER
C.P.	15830
Referencia	SIN
Distritos Federales	
Distritos Locales	DISTRITO X

Observaciones 1 CARTELON

Tamaño Ancho: .3 metros, alto: .5 metros

Tipo Anuncio PROPAGANDA UTILITARIA


Sistema Integral de Monitoreo de Espectaculares

Reporte de recorrido

Usuario lorna.ferrer

Id Encuesta: 22260 - Ticket:3859 - Estatus:Autorizado

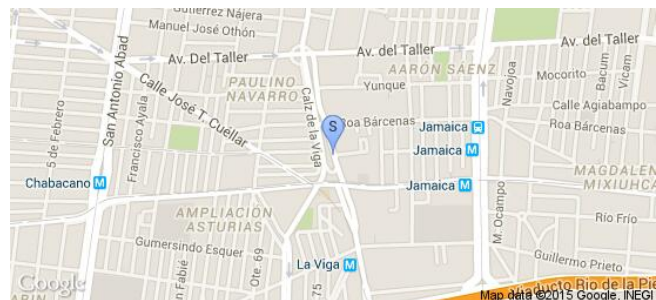
Período Electoral	CAMPAÑA
Ámbito	Local
Partido Político	MOVIMIENTO CIUDADANO
Otro Partido	
Nombre Candidato	ESTHELA DAMIAN
Descripción del Cargo	JEFES DELEGACIONALES
Otro Cargo	
Lema / Versión	VOTA LIBRE

Entidad	DISTRITO FEDERAL
Municipio	VENUSTIANO CARRANZA
Colonia	ARTES GRÁFICAS
Calle	CALZADA DE LA VIGA
Número	248
Entre calle	MORELOS
Y Calle	AV DEL TALLER
C.P.	15830
Referencia	JUNTO A BACHOCO
Distritos Federales	
Distritos Locales	DISTRITO X

Observaciones 7 MANTAS IGUALES

Tamaño Ancho: 2 metros, alto: 2 metros

Tipo Anuncio MANTAS



Sistema Integral de Monitoreo de Espectaculares

Reporte de recorrido

Usuario lino.guerrero


Id Encuesta: 22307 - Ticket:3865 - Estatus: Autorizado

Período Electoral	CAMPAÑA
Ámbito	Local
Partido Político	MOVIMIENTO CIUDADANO
Otro Partido	
Nombre Candidato	NA
Descripción del Cargo	INSTITUCIONAL LOCAL
Otro Cargo	
Lema / Versión	VOTA MC

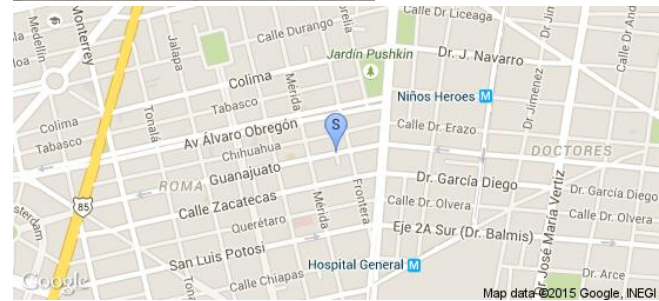

Entidad	DISTRITO FEDERAL
Municipio	CUAUHTÉMOC
Colonia	ROMA NORTE
Calle	ZACATECAS
Número	SIN NÚMERO
Entre calle	AV CUAUHTEMOC
Y Calle	FRONTERA
C.P.	06700
Referencia	LA CASA GALLEGO
Distritos Federales	DISTRITO XII
Distritos Locales	

Observaciones

Tamaño Ancho: 6 metros, alto: 2 metros



Tipo Anuncio VALLAS



Sistema Integral de Monitoreo de Espectaculares

Reporte de recorrido

Usuario norberto.moreno

Id Encuesta: 22320 - Ticket:3867 - Estatus:Autorizado

Período Electoral	CAMPAÑA
Ámbito	Local
Partido Político	MOVIMIENTO CIUDADANO
Otro Partido	
Nombre Candidato	ESTHELA DAMIAN
Descripción del Cargo	JEFES DELEGACIONALES
Otro Cargo	
Lema / Versión	ES NUESTRO MOMENTO

Entidad	DISTRITO FEDERAL
Municipio	VENUSTIANO CARRANZA
Colonia	UH FCO DEL PASO
Calle	EJE 3 OTE
Número	620
Entre calle	EJE 3 OTE
Y Calle	VIADUCTO
C.P.	15010
Referencia	NA
Distritos Federales	
Distritos Locales	DISTRITO X

Observaciones 14 MANTAS DETECTADAS

Tamaño Ancho: 2 metros, alto: 3 metros

Tipo Anuncio MANTAS



Sistema Integral de Monitoreo de Espectaculares

Reporte de recorrido

Usuario norberto.moreno

Id Encuesta: 22321 - Ticket:3867 - Estatus:Autorizado

Período Electoral	CAMPAÑA
Ámbito	Local
Partido Político	MOVIMIENTO CIUDADANO
Otro Partido	
Nombre Candidato	ESTHELA DAMIAN
Descripción del Cargo	JEFES DELEGACIONALES
Otro Cargo	
Lema / Versión	ES NUESTRO MOMENTO

Entidad	DISTRITO FEDERAL
Municipio	VENUSTIANO CARRANZA
Colonia	UH FCO DEL PASO
Calle	EJE 3
Número	620
Entre calle	VIADUCTO
Y Calle	TRONCOSO
C.P.	15010
Referencia	NA
Distritos Federales	
Distritos Locales	DISTRITO X

Observaciones NA

Tamaño Ancho: .2 metros, alto: .6 metros

Tipo Anuncio CARTELERAS



Sistema Integral de Monitoreo de Espectaculares
Reporte de recorrido

Usuario norberto.moreno

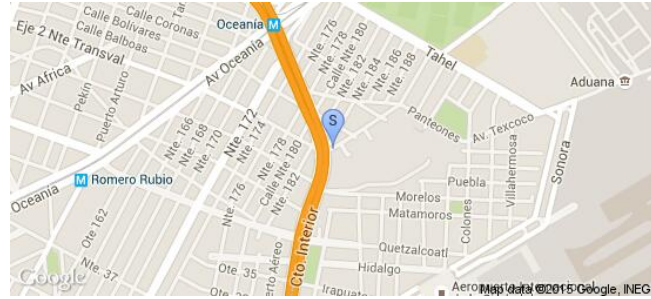
Id Encuesta: 22326 - Ticket:3867 - Estatus: Autorizado

Período Electoral	CAMPAÑA
Ámbito	Local
Partido Político	MOVIMIENTO CIUDADANO
Otro Partido	
Nombre Candidato	ESTHELA DAMIAN
Descripción del Cargo	JEFES DELEGACIONALES
Otro Cargo	
Lema / Versión	NA

Entidad	DISTRITO FEDERAL
Municipio	VENUSTIANO CARRANZA
Colonia	FEDERAL
Calle	EJE1
Número	SIN
Entre calle	NA
Y Calle	NA
C.P.	15700
Referencia	AICM
Distritos Federales	
Distritos Locales	DISTRITO X

Observaciones NA

Tamaño Ancho: 2 metros, alto: 3 metros

Tipo Anuncio MANTAS


Sistema Integral de Monitoreo de Espectaculares

Reporte de recorrido

Usuario felix.rivera

Id Encuesta: 22346 - Ticket:3870 - Estatus:Autorizado


Período Electoral	CAMPAÑA
Ámbito	Local
Partido Político	MOVIMIENTO CIUDADANO
Otro Partido	
Nombre Candidato	HECTOR CARPY
Descripción del Cargo	DIPUTADO LOCAL
Otro Cargo	
Lema / Versión	UNA NUEVA HISTORIA

Entidad	DISTRITO FEDERAL
Municipio	MIGUEL HIDALGO
Colonia	ANAHUAC
Calle	MARIANO ESCOBEDO
Número	SN
Entre calle	MARIANO ESCOBEDO
Y Calle	MARINA NACIONAL
C.P.	11320
Referencia	EN CRUCERO DE MARINA NAL Y MARIANO ESCOBEDO
Distritos Federales	
Distritos Locales	DISTRITO VIII

Observaciones 3 LONAS DE SIMILARES DIMENSIONES EN ESTE CRUCERO

Tamaño Ancho: 3 metros, alto: 2 metros

Tipo Anuncio MANTAS



Sistema Integral de Monitoreo de Espectaculares

Reporte de recorrido

Usuario felix.rivera

Id Encuesta: 22349 - Ticket:3870 - Estatus: Autorizado


Período Electoral	CAMPAÑA
Ámbito	Local
Partido Político	MOVIMIENTO CIUDADANO
Otro Partido	
Nombre Candidato	HÉCTOR CARPY
Descripción del Cargo	DIPUTADO LOCAL
Otro Cargo	
Lema / Versión	UNA NUEVA HISTORIA

Entidad	DISTRITO FEDERAL
Municipio	MIGUEL HIDALGO
Colonia	TACUBA
Calle	MARIANO ESCOBEDO
Número	SN
Entre calle	MARINA NACIONAL
Y Calle	TACUBA
C.P.	11410
Referencia	FRENTE A AGENCIA SEAT
Distritos Federales	
Distritos Locales	DISTRITO VIII

Observaciones 2 MANTAS

Tamaño Ancho: 3 metros, alto: 2 metros

Tipo Anuncio MANTAS



Sistema Integral de Monitoreo de Espectaculares

Reporte de recorrido

Usuario lorna.ferrer

Id Encuesta: 22354 - Ticket:3871 - Estatus: Autorizado

Período Electoral CAMPAÑA
Ámbito Local

Partido Político MOVIMIENTO CIUDADANO
Otro Partido
Nombre Candidato ESTHELA DAMIAN
Descripción del Cargo JEFES DELEGACIONALES
Otro Cargo
Lema / Versión VOTO LIBRE

Observaciones 3 MANTAS

Entidad DISTRITO FEDERAL
Municipio VENUSTIANO CARRANZA
Colonia LORENZO BOTURINI
Calle AV DEL TALLER
Número SN
Entre calle CALZADA DE LA VIGA
Y Calle CONGRESO
C.P. 15830
Referencia SIN
Distritos Federales
Distritos Locales DISTRITO X

Tamaño Ancho: 2 metros, alto: 2 metros

Tipo Anuncio MANTAS



Sistema Integral de Monitoreo de Espectaculares
Reporte de recorrido

Usuario lorna.ferrer

Id Encuesta: 22361 - Ticket:3871 - Estatus: Autorizado

Período Electoral	CAMPAÑA
Ámbito	Local
Partido Político	MOVIMIENTO CIUDADANO
Otro Partido	
Nombre Candidato	ESTHELA DAMIAN
Descripción del Cargo	JEFES DELEGACIONALES
Otro Cargo	
Lema / Versión	VOTA LIBRE

Entidad	DISTRITO FEDERAL
Municipio	VENUSTIANO CARRANZA
Colonia	EL PARQUE
Calle	CONGRESO
Número	284
Entre calle	AV DEL TALLER
Y Calle	ZOQUIPA
C.P.	15900
Referencia	SIN
Distritos Federales	
Distritos Locales	DISTRITO X

Observaciones 7

Tamaño Ancho: 2 metros, alto: 2 metros

Tipo Anuncio MANTAS


Sistema Integral de Monitoreo de Espectaculares

Reporte de recorrido

Usuario lorna.ferrer

Id Encuesta: 22427 - Ticket:3880 - Estatus:Autorizado

Período Electoral	CAMPAÑA
Ámbito	Local
Partido Político	MOVIMIENTO CIUDADANO
Otro Partido	
Nombre Candidato	ESTHELA DAMIAN
Descripción del Cargo	JEFES DELEGACIONALES
Otro Cargo	
Lema / Versión	RECUPERAR VENUSTIANO CARRANZA

Entidad	DISTRITO FEDERAL
Municipio	VENUSTIANO CARRANZA
Colonia	EL PARQUE
Calle	CONGRESO
Número	SN
Entre calle	ZOQUIPA
Y Calle	GENERAL ADOLFO BUERRON
C.P.	15900
Referencia	JUNTO A PARQUE
Distritos Federales	
Distritos Locales	DISTRITO X

Observaciones 2 MANTAS

Tamaño Ancho: 2 metros, alto: 2 metros

Tipo Anuncio MANTAS



Sistema Integral de Monitoreo de Espectaculares
Reporte de recorrido

Usuario lorna.ferrer

Id Encuesta: 22499 - Ticket:3888 - Estatus:Autorizado

Período Electoral	CAMPAÑA
Ámbito	Local
Partido Político	MOVIMIENTO CIUDADANO
Otro Partido	
Nombre Candidato	ESTHELA DAMIAN
Descripción del Cargo	JEFES DELEGACIONALES
Otro Cargo	
Lema / Versión	SIN

Entidad	DISTRITO FEDERAL
Municipio	VENUSTIANO CARRANZA
Colonia	CENTRO
Calle	CONGRESO
Número	SN
Entre calle	ADOLFO BUERRON
Y Calle	REPUBLICA DE COSTA RICA
C.P.	15100
Referencia	SIN
Distritos Federales	
Distritos Locales	DISTRITO X

Observaciones	13 MANTAS IGUALES
----------------------	-------------------

Tamaño	Ancho: 2 metros, alto: 2 metros
---------------	---------------------------------



Tipo Anuncio	PUNTES
---------------------	--------



Sistema Integral de Monitoreo de Espectaculares

Reporte de recorrido

Usuario lorna.ferrer

Id Encuesta: 22504 - Ticket:3888 - Estatus:Autorizado

Período Electoral	CAMPAÑA
Ámbito	Local
Partido Político	MOVIMIENTO CIUDADANO
Otro Partido	
Nombre Candidato	ESTHELA DAMIAN
Descripción del Cargo	JEFES DELEGACIONALES
Otro Cargo	
Lema / Versión	RECUPERAR VENUSTIANO CARRANZA

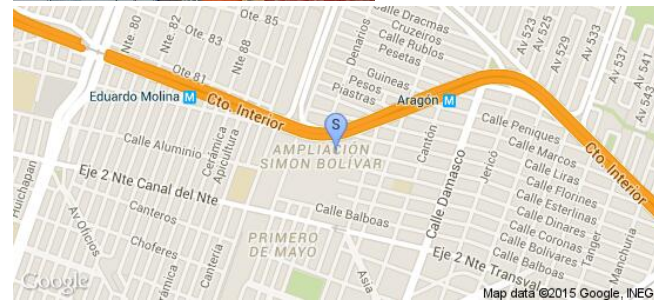
Entidad	DISTRITO FEDERAL
Municipio	VENUSTIANO CARRANZA
Colonia	AMPLIACIÓN SIMON BOLIVAR
Calle	ESTERLINAS
Número	20
Entre calle	CARLOS MARX
Y Calle	ESTERLINAS
C.P.	15410
Referencia	CERCA DE SORIANA
Distritos Federales	
Distritos Locales	DISTRITO X

Observaciones

Tamaño Ancho: 15 metros, alto: 10 metros



Tipo Anuncio PANORÁMICOS



Sistema Integral de Monitoreo de Espectaculares

Reporte de recorrido

Usuario francisco.marquez

Id Encuesta: 22592 - Ticket:3900 - Estatus:Autorizado

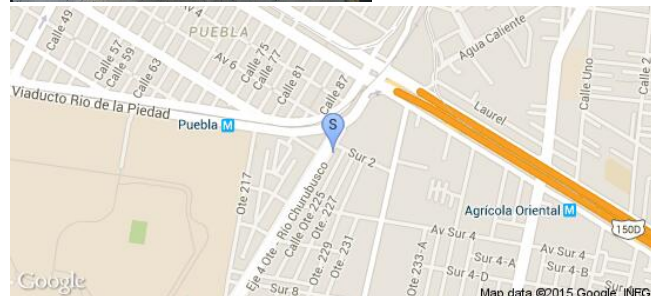
Período Electoral	CAMPAÑA
Ámbito	Local
Partido Político	MOVIMIENTO CIUDADANO
Otro Partido	
Nombre Candidato	ARMANDO QUINTERO
Descripción del Cargo	JEFES DELEGACIONALES
Otro Cargo	
Lema / Versión	UNA NUEVA HISTORIA

Entidad	DISTRITO FEDERAL
Municipio	IZTACALCO
Colonia	AGRICOLA ORIENTAL
Calle	RIO CHURUBUSCO
Número	SN
Entre calle	RIO CHURUBUSCO
Y Calle	RIO CHURUBUSCO
C.P.	08500
Referencia	NA
Distritos Federales	
Distritos Locales	DISTRITO XIV

Observaciones NA

Tamaño Ancho: 25 metros, alto: 1.8 metros

Tipo Anuncio MUROS



Sistema Integral de Monitoreo de Espectaculares

Reporte de recorrido

Usuario francisco.marquez

Id Encuesta: 22771 - Ticket:3919 - Estatus: Autorizado

Período Electoral	CAMPAÑA
Ámbito	Local
Partido Político	MOVIMIENTO CIUDADANO
Otro Partido	
Nombre Candidato	PERLA ESCALANTE
Descripción del Cargo	DIPUTADO LOCAL
Otro Cargo	
Lema / Versión	NA

Entidad	DISTRITO FEDERAL
Municipio	IZTACALCO
Colonia	RAMOS MILLAN
Calle	RIO CHURUBUSCO
Número	NA
Entre calle	SUR 20
Y Calle	RIO CHURUBUSCO
C.P.	08030
Referencia	NA
Distritos Federales	
Distritos Locales	DISTRITO XIV

Observaciones NA

Tamaño Ancho: 4 metros, alto: 2 metros

Tipo Anuncio MUROS



Sistema Integral de Monitoreo de Espectaculares

Reporte de recorrido

Usuario francisco.marquez

Id Encuesta: 22772 - Ticket:3919 - Estatus:Autorizado

Período Electoral	CAMPAÑA
Ámbito	Local
Partido Político	MOVIMIENTO CIUDADANO
Otro Partido	
Nombre Candidato	PERLA ESCALANTE
Descripción del Cargo	DIPUTADO LOCAL
Otro Cargo	
Lema / Versión	UN CIUDADANO PUEDE CAMBIAR LA HISTORIA

Entidad	DISTRITO FEDERAL
Municipio	IZTACALCO
Colonia	GABRIEL RAMOS MILLAN
Calle	SUR 20
Número	SN
Entre calle	SUR 20
Y Calle	RIO CHURUBUSCO
C.P.	08030
Referencia	NA
Distritos Federales	
Distritos Locales	DISTRITO XIV

Observaciones 5 MANTAS UBICADAS

Tamaño Ancho: 2 metros, alto: 1 metros

Tipo Anuncio MANTAS



Sistema Integral de Monitoreo de Espectaculares

Reporte de recorrido

Usuario francisco.marquez

Id Encuesta: 22779 - Ticket:3919 - Estatus: Autorizado

Período Electoral	CAMPAÑA
Ámbito	Local
Partido Político	MOVIMIENTO CIUDADANO
Otro Partido	
Nombre Candidato	ARMANDO QUINTERO
Descripción del Cargo	JEFES DELEGACIONALES
Otro Cargo	
Lema / Versión	UNA NUEVA HISTORIA

Entidad	DISTRITO FEDERAL
Municipio	IZTACALCO
Colonia	GRANJAS MEXICO
Calle	CTO INTERIOR
Número	SN
Entre calle	CTO INTERIOR
Y Calle	CTO INTERIOR
C.P.	08400
Referencia	FORO SOL
Distritos Federales	
Distritos Locales	DISTRITO XIV

Observaciones NA

Tamaño Ancho: 34 metros, alto: 2 metros

Tipo Anuncio MUROS



Sistema Integral de Monitoreo de Espectaculares

Reporte de recorrido

Usuario andres.perez

Id Encuesta: 22796 - Ticket:3921 - Estatus: Autorizado

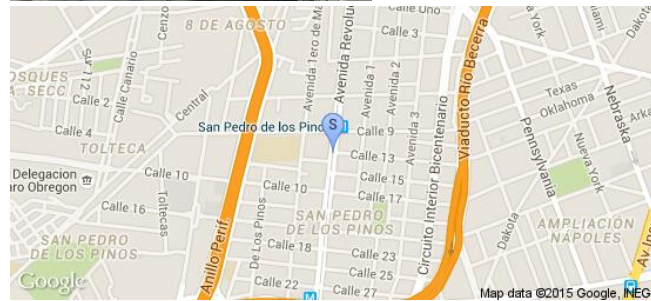
Período Electoral	CAMPAÑA
Ámbito	Local
Partido Político	MOVIMIENTO CIUDADANO
Otro Partido	
Nombre Candidato	NINGÚN
Descripción del Cargo	INSTITUCIONAL LOCAL
Otro Cargo	
Lema / Versión	HAGAMOS HISTORIA

Entidad	DISTRITO FEDERAL
Municipio	BENITO JUÁREZ
Colonia	SAN PEDRO DE LOS PINOS
Calle	REVOLUCIÓN
Número	SN
Entre calle	CALLE 9
Y Calle	REVOLUCIÓN
C.P.	03800
Referencia	JUNTO A CONSTRUCCIÓN
Distritos Federales	
Distritos Locales	DISTRITO XVII

Observaciones

Tamaño Ancho: 4 metros, alto: 2 metros

Tipo Anuncio VALLAS



Sistema Integral de Monitoreo de Espectaculares

Reporte de recorrido

Usuario andres.perez

Id Encuesta: 22982 - Ticket:3943 - Estatus: Autorizado

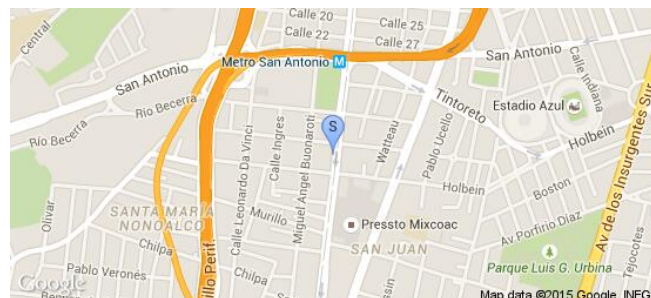
Período Electoral	CAMPAÑA
Ámbito	Local
Partido Político	MOVIMIENTO CIUDADANO
Otro Partido	
Nombre Candidato	GENERICO
Descripción del Cargo	INSTITUCIONAL LOCAL
Otro Cargo	
Lema / Versión	HAGAMOS HISTORIA

Entidad	DISTRITO FEDERAL
Municipio	BENITO JUÁREZ
Colonia	NONOALCO
Calle	REVOLUCIÓN
Número	SN
Entre calle	SEBASTIÁN DEL POMBO
Y Calle	REMBRANDT
C.P.	03700
Referencia	FRENTE A ZACAZONAPAN
Distritos Federales	
Distritos Locales	DISTRITO XVII

Observaciones SON DOS VALLAS

Tamaño Ancho: 4 metros, alto: 2 metros

Tipo Anuncio VALLAS



Sistema Integral de Monitoreo de Espectaculares

Reporte de recorrido

Usuario alejandro.leon

Id Encuesta: 23657 - Ticket:4019 - Estatus:Autorizado

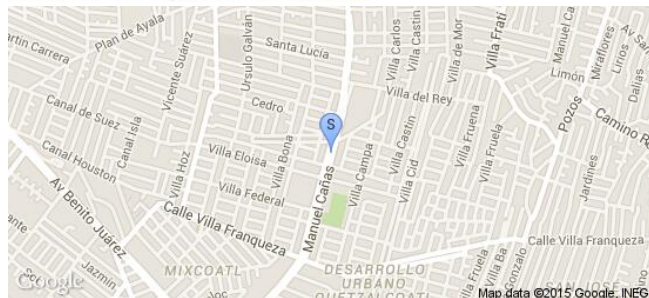
Período Electoral	CAMPAÑA
Ámbito	Local
Partido Político	MOVIMIENTO CIUDADANO
Otro Partido	
Nombre Candidato	PEDRO SALCEDO
Descripción del Cargo	DIPUTADO LOCAL
Otro Cargo	
Lema / Versión	HAGAMOSLO REALIDAD JUNTOS

Entidad	DISTRITO FEDERAL
Municipio	IZTAPALAPA
Colonia	DESARROLLO URBANO QUETZALCOATL
Calle	MANUEL CAÑAS
Número	NA
Entre calle	MANUEL CAÑAS
Y Calle	MANUEL CAÑAS
C.P.	09700
Referencia	NA
Distritos Federales	
Distritos Locales	DISTRITO XIX

Observaciones NA

Tamaño Ancho: 2 metros, alto: 1 metros

Tipo Anuncio MANTAS



Sistema Integral de Monitoreo de Espectaculares

Reporte de recorrido

Usuario fernando.anaya

Id Encuesta: 23725 - Ticket:4028 - Estatus: Autorizado


Período Electoral	CAMPAÑA
Ámbito	Local
Partido Político	MOVIMIENTO CIUDADANO
Otro Partido	
Nombre Candidato	SEMIRIS MOLINA
Descripción del Cargo	DIPUTADO LOCAL
Otro Cargo	
Lema / Versión	JUNTOS CONSTRUYENDO UNA NUEVA HISTORIA

Entidad	DISTRITO FEDERAL
Municipio	CUAJIMALPA DE MORELOS
Colonia	GARCIMARRERO
Calle	AV. SANTA LUCIA
Número	SIN
Entre calle	ARRAYAN
Y Calle	HERRADERO
C.P.	01530
Referencia	..
Distritos Federales	
Distritos Locales	DISTRITO XXV

Observaciones 15

Tamaño Ancho: 1 metros, alto: 1 metros

Tipo Anuncio PROPAGANDA UTILITARIA



Sistema Integral de Monitoreo de Espectaculares

Reporte de recorrido

Usuario noe.cortes

Id Encuesta: 24128 - Ticket:4073 - Estatus:Autorizado

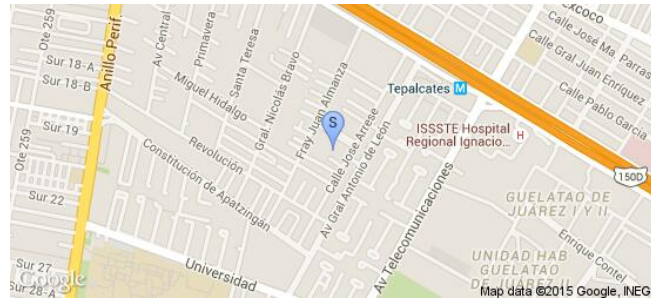


Período Electoral	CAMPAÑA
Ámbito	Local
Partido Político	MOVIMIENTO CIUDADANO
Otro Partido	
Nombre Candidato	GENERICO
Descripción del Cargo	INSTITUCIONAL LOCAL
Otro Cargo	
Lema / Versión	CAMBIEMOS LA HISTORIA

Entidad	DISTRITO FEDERAL
Municipio	IZTAPALAPA
Colonia	TEPALCATES
Calle	CONSTITUCIÓN DE APATZINGAN
Número	SN
Entre calle	MANZANA 3
Y Calle	CANAL DE SAN JUAN
C.P.	09220
Referencia	FRENTE A MODULO METROBUS
Distritos Federales	
Distritos Locales	DISTRITO XIX

Observaciones

Tamaño Ancho: 80 metros, alto: 3 metros

Tipo Anuncio MUROS



Sistema Integral de Monitoreo de Espectaculares

Reporte de recorrido

Usuario noe.cortes

Id Encuesta: 24129 - Ticket:4073 - Estatus: Autorizado

Período Electoral	CAMPAÑA
Ámbito	Local
Partido Político	MOVIMIENTO CIUDADANO
Otro Partido	
Nombre Candidato	MIGUEL ÁNGEL GONZÁLEZ ALFARO
Descripción del Cargo	INSTITUCIONAL LOCAL
Otro Cargo	
Lema / Versión	CAMBIEMOS LA HISTORIA

Entidad	DISTRITO FEDERAL
Municipio	IZTAPALAPA
Colonia	EJERCITO CONSTITUCIONALISTA
Calle	CANAL DE SAN JUAN
Número	SN
Entre calle	CONSTITUCIÓN DE APATZINGAN
Y Calle	AV UNIVERSIDAD
C.P.	09220
Referencia	JUNTO A INSTALACIONES DE POLICIA
Distritos Federales	
Distritos Locales	DISTRITO XIX

Observaciones

Tamaño Ancho: 150 metros, alto: 3 metros

Tipo Anuncio MUROS



Sistema Integral de Monitoreo de Espectaculares

Reporte de recorrido

Usuario antonio.ortiz

Id Encuesta: 24965 - Ticket:4168 - Estatus: Autorizado

Período Electoral	CAMPAÑA
Ámbito	Local
Partido Político	MOVIMIENTO CIUDADANO
Otro Partido	
Nombre Candidato	RAFAEL OCHOA
Descripción del Cargo	DIPUTADO LOCAL
Otro Cargo	
Lema / Versión	UN CIUDADANO EN MOVIMIENTO

Entidad	DISTRITO FEDERAL
Municipio	COYOACÁN
Colonia	PRESIDENTES EJIDALES
Calle	CALZADA DE LA VÍRGEN
Número	SN
Entre calle	DIEGO NAVA RIVAS
Y Calle	EJEDIDO DAN FRANCISCO CULHUACAN
C.P.	04470
Referencia	FRENTE A JARDIN
Distritos Federales	
Distritos Locales	DISTRITO XXX

Observaciones 2 MANTAS IGUALES

Tamaño Ancho: 2 metros, alto: 1 metros

Tipo Anuncio MANTAS



Sistema Integral de Monitoreo de Espectaculares

Reporte de recorrido

Usuario mario.cruz

Id Encuesta: 24998 - Ticket:4171 - Estatus:Autorizado


Período Electoral	CAMPAÑA
Ámbito	Local
Partido Político	MOVIMIENTO CIUDADANO
Otro Partido	
Nombre Candidato	NURY DELIA RUIZ
Descripción del Cargo	DIPUTADO LOCAL
Otro Cargo	
Lema / Versión	VOTA POR UN CIUDADANO

Entidad	DISTRITO FEDERAL
Municipio	IZTAPALAPA
Colonia	2DA AMPLIACIÓN SANTIAGO ACAHUACAN
Calle	CARÑO A HANK GONZÁLEZ
Número	SN
Entre calle	JACARANDA
Y Calle	ALAMO
C.P.	09609
Referencia	EN LOCAL DE TORTILLERIA
Distritos Federales	
Distritos Locales	DISTRITO XXVII

Observaciones 4 LONAS DE IGUAL MEDIDA. 8 CARTELES DE 0.7 X 0.4 MTS

Tamaño Ancho: 2 metros, alto: 2 metros

Tipo Anuncio MANTAS



Sistema Integral de Monitoreo de Espectaculares

Reporte de recorrido

Usuario michel.enriquez

Id Encuesta: 25031 - Ticket:4175 - Estatus: Autorizado

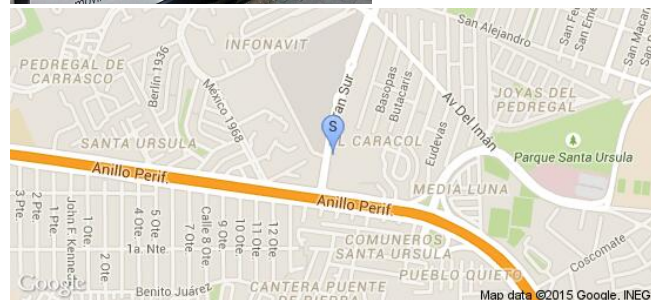
Período Electoral	CAMPAÑA
Ámbito	Local
Partido Político	MOVIMIENTO CIUDADANO
Otro Partido	
Nombre Candidato	GENÉRICO
Descripción del Cargo	INSTITUCIONAL LOCAL
Otro Cargo	
Lema / Versión	HAGAMOS HISTORIA EN LA CD DE MEXICO

Entidad	DISTRITO FEDERAL
Municipio	COYOACÁN
Colonia	EL CARACOL
Calle	GRAN SUR
Número	SN
Entre calle	PERIFERICO
Y Calle	AV DEL IMAN
C.P.	04739
Referencia	FIESTA INN
Distritos Federales	
Distritos Locales	DISTRITO XXIII

Observaciones NA

Tamaño Ancho: 5 metros, alto: 2 metros

Tipo Anuncio VALLAS



Sistema Integral de Monitoreo de Espectaculares

Reporte de recorrido

Usuario mario.cruz

Id Encuesta: 25134 - Ticket:4186 - Estatus: Autorizado

Período Electoral	CAMPAÑA
Ámbito	Local
Partido Político	MOVIMIENTO CIUDADANO
Otro Partido	
Nombre Candidato	NURY DELIA RUIZ
Descripción del Cargo	DIPUTADO LOCAL
Otro Cargo	
Lema / Versión	VOTA POR UN CIUDADANO
Observaciones	9 LONAS DE IGUAL MEDIDA

Entidad	DISTRITO FEDERAL
Municipio	IZTAPALAPA
Colonia	2DA AMPLIACIÓN SANTIAGO ACAHUACAN
Calle	AV LAS TORRES
Número	SN
Entre calle	CDA SAN DIEGO
Y Calle	CUAHEMOC
C.P.	09609
Referencia	FRENTE A TORRES DE LUZ
Distritos Federales	
Distritos Locales	DISTRITO XXVII

Tamaño Ancho: 2 metros, alto: 2 metros

Tipo Anuncio MANTAS



Sistema Integral de Monitoreo de Espectaculares

Reporte de recorrido

Usuario mario.cruz

Id Encuesta: 25273 - Ticket:4202 - Estatus:Autorizado

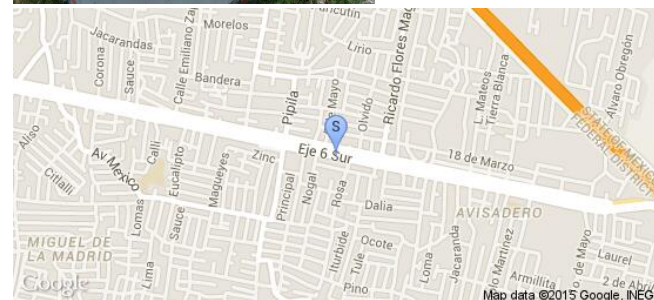
Período Electoral	CAMPAÑA
Ámbito	Local
Partido Político	MOVIMIENTO CIUDADANO
Otro Partido	
Nombre Candidato	INSTITUCIONAL
Descripción del Cargo	INSTITUCIONAL LOCAL
Otro Cargo	
Lema / Versión	LIBERTAD ES VIVIR EN UN MEXICO EN PAZ

Entidad	DISTRITO FEDERAL
Municipio	IZTAPALAPA
Colonia	SAN MIGUEL TEOTONGO
Calle	AV TORRES
Número	SN
Entre calle	ROSA
Y Calle	NOGAL
C.P.	09630
Referencia	UBICADO EN TORRE DE LUZ
Distritos Federales	
Distritos Locales	DISTRITO XXVII

Observaciones 2 BARDAS DE IGUAL MEDIDA

Tamaño Ancho: 10 metros, alto: 1.5 metros

Tipo Anuncio MUROS



Sistema Integral de Monitoreo de Espectaculares

Reporte de recorrido

Usuario mario.cruz

Id Encuesta: 25276 - Ticket:4202 - Estatus:Autorizado

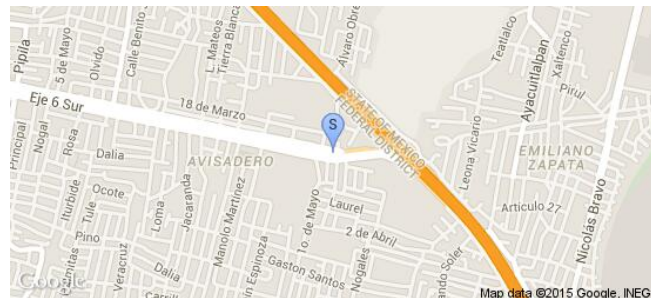


Período Electoral	CAMPAÑA
Ámbito	Local
Partido Político	MOVIMIENTO CIUDADANO
Otro Partido	
Nombre Candidato	DELIA RUIZ NURY
Descripción del Cargo	DIPUTADO LOCAL
Otro Cargo	
Lema / Versión	VOTA POR UN CIUDADANO

Entidad	DISTRITO FEDERAL
Municipio	IZTAPALAPA
Colonia	SAN MIGUEL TEOTONGO
Calle	AV TORRES
Número	SN
Entre calle	OCTAVIO SENTIES
Y Calle	JUAN ESCUTIA
C.P.	09630
Referencia	SOBRE AV TORRES
Distritos Federales	
Distritos Locales	DISTRITO XXVII

Observaciones 14 LONAS EN TRAMO C. OCTAVIO SENTIES Y JUAN ESCUTIA

Tamaño Ancho: 3 metros, alto: 2 metros

Tipo Anuncio MANTAS



Sistema Integral de Monitoreo de Espectaculares

Reporte de recorrido

Usuario mario.cruz

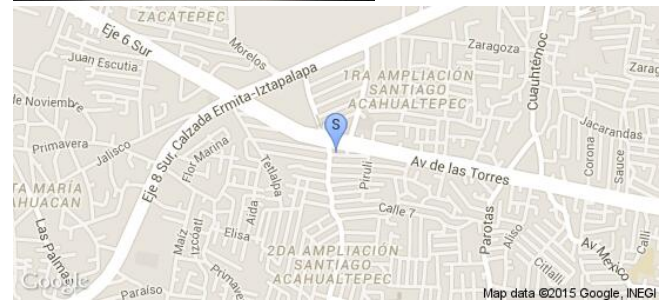
Id Encuesta: 25513 - Ticket:4228 - Estatus: Autorizado

Período Electoral	CAMPAÑA
Ámbito	Local
Partido Político	MOVIMIENTO CIUDADANO
Otro Partido	
Nombre Candidato	NURY DELIA RUIZ
Descripción del Cargo	DIPUTADO LOCAL
Otro Cargo	
Lema / Versión	VOTA POR UN CIUDADANO
Observaciones	15 LONAS DE MISMA DEDIDA

Entidad	DISTRITO FEDERAL
Municipio	IZTAPALAPA
Colonia	2DA AMPLIACIÓN SANTIAGO ACAHUACAN
Calle	AV DE LAS TORRES
Número	SN
Entre calle	AV MEXICO
Y Calle	OCTAVIO SENTIES
C.P.	09609
Referencia	EN AV DE LAS TORRES
Distritos Federales	
Distritos Locales	DISTRITO XXVII

Tamaño Ancho: 3 metros, alto: 2 metros

Tipo Anuncio MANTAS



Sistema Integral de Monitoreo de Espectaculares

Reporte de recorrido

Usuario antonio.ortiz

Id Encuesta: 25551 - Ticket:4232 - Estatus: Autorizado

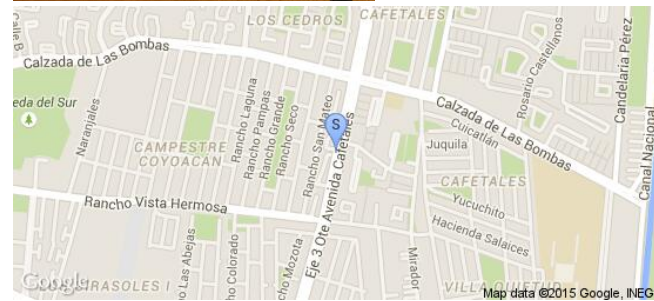
Período Electoral	CAMPAÑA
Ámbito	Local
Partido Político	MOVIMIENTO CIUDADANO
Otro Partido	
Nombre Candidato	RAFAEL OCHOA
Descripción del Cargo	DIPUTADO LOCAL
Otro Cargo	
Lema / Versión	UN CIUDADANO EN MOVIMIENTO

Entidad	DISTRITO FEDERAL
Municipio	COYOACÁN
Colonia	CTM CULHUACAN 10
Calle	AVENIDA CAFETALES
Número	SN
Entre calle	CALZASA DE LAS BOMBAS
Y Calle	CALZADA DEL HUESO
C.P.	04480
Referencia	SIN
Distritos Federales	
Distritos Locales	DISTRITO XXX

Observaciones 6 MANTAS

Tamaño Ancho: 3 metros, alto: 2 metros

Tipo Anuncio MANTAS



Sistema Integral de Monitoreo de Espectaculares

Reporte de recorrido

Usuario antonio.ortiz

Id Encuesta: 25659 - Ticket:4247 - Estatus:Autorizado

Período Electoral	CAMPAÑA
Ámbito	Local
Partido Político	MOVIMIENTO CIUDADANO
Otro Partido	
Nombre Candidato	RAFAEL OCHOA
Descripción del Cargo	DIPUTADO LOCAL
Otro Cargo	
Lema / Versión	UN CIUDADANO EN MOVIMIENTO

Entidad	DISTRITO FEDERAL
Municipio	COYOACÁN
Colonia	AVANTE
Calle	AV SANTA ANA
Número	JUNTO AL 153
Entre calle	RETORNO 32
Y Calle	RETORNO 33
C.P.	04460
Referencia	JUNTO A PRODUCTOS DE LIMPIEZA
Distritos Federales	
Distritos Locales	DISTRITO XXX

Observaciones

Tamaño Ancho: 12 metros, alto: 2.3 metros

Tipo Anuncio MUROS



Sistema Integral de Monitoreo de Espectaculares

Reporte de recorrido

Usuario antonio.ortiz

Id Encuesta: 25708 - Ticket:4253 - Estatus: Autorizado


Período Electoral	CAMPAÑA
Ámbito	Local
Partido Político	MOVIMIENTO CIUDADANO
Otro Partido	
Nombre Candidato	RAFAEL OCHOA
Descripción del Cargo	DIPUTADO LOCAL
Otro Cargo	
Lema / Versión	UN CIUDADANO EN MOVIMIENTO

Entidad	DISTRITO FEDERAL
Municipio	COYOACÁN
Colonia	EJIDO SAN FRANCISCO CULHUACAN
Calle	HERÓICO COLEGIO MILITAR
Número	419
Entre calle	SANTA BARBARA
Y Calle	EJIDO SAN ANTONIO TOMATLAN
C.P.	04420
Referencia	ARRIBA DE INTERNER
Distritos Federales	
Distritos Locales	DISTRITO XXX

Observaciones

Tamaño Ancho: 3 metros, alto: 2 metros

Tipo Anuncio MANTAS



Sistema Integral de Monitoreo de Espectaculares

Reporte de recorrido

Usuario omar.carino

Id Encuesta: 25911 - Ticket:4278 - Estatus:Autorizado

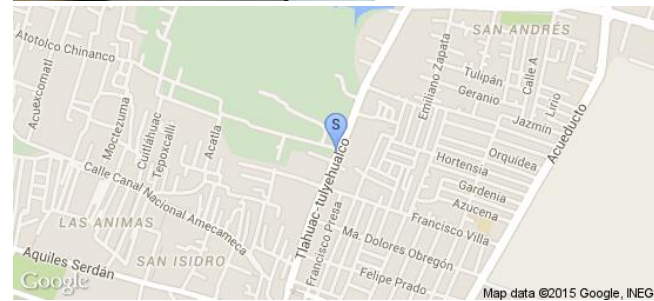
Período Electoral	CAMPAÑA
Ámbito	Local
Partido Político	MOVIMIENTO CIUDADANO
Otro Partido	
Nombre Candidato	JESÚS QUINTERO
Descripción del Cargo	DIPUTADO LOCAL
Otro Cargo	
Lema / Versión	TLAHUAC ESTA EN MOVIMIENTO

Entidad	DISTRITO FEDERAL
Municipio	TLÁHUAC
Colonia	BARRIOS LOS REYES
Calle	TLAHUAC TUYEHUALCO
Número	SIN
Entre calle	TOLEDO
Y Calle	LÍMITE DE GEOVILLA
C.P.	13090
Referencia	ESQ TOLEDO
Distritos Federales	
Distritos Locales	DISTRITO XXXV

Observaciones

Tamaño Ancho: 13 metros, alto: 3 metros

Tipo Anuncio MUROS



Sistema Integral de Monitoreo de Espectaculares

Reporte de recorrido

Usuario omar.carino

Id Encuesta: 25915 - Ticket:4278 - Estatus: Autorizado

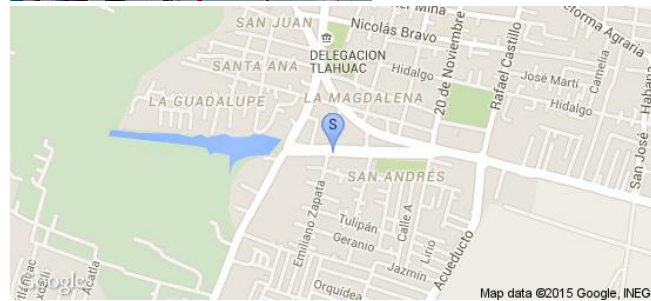

Período Electoral	CAMPAÑA
Ámbito	Local
Partido Político	MOVIMIENTO CIUDADANO
Otro Partido	
Nombre Candidato	GUADALUPE FLORES
Descripción del Cargo	JEFES DELEGACIONALES
Otro Cargo	
Lema / Versión	GENERANDO FUTURO A TLAHUAC

Entidad	DISTRITO FEDERAL
Municipio	TLÁHUAC
Colonia	BARRIO LOS REYES
Calle	DR. JUAN PALOMO
Número	SIN
Entre calle	EMILIANO ZAPATA
Y Calle	CARRETERA TLAHUAC CHALCO
C.P.	13080
Referencia	FRENTE A CAPILLA
Distritos Federales	
Distritos Locales	DISTRITO XXXV

Observaciones

Tamaño Ancho: 6 metros, alto: 3 metros

Tipo Anuncio MANTAS



Sistema Integral de Monitoreo de Espectaculares

Reporte de recorrido

Usuario omar.carino

Id Encuesta: 26012 - Ticket:4288 - Estatus: Autorizado

Período Electoral	CAMPAÑA
Ámbito	Local
Partido Político	MOVIMIENTO CIUDADANO
Otro Partido	
Nombre Candidato	JESÚS QUINTERO
Descripción del Cargo	DIPUTADO LOCAL
Otro Cargo	
Lema / Versión	ESCRIBE UNA NUEVA HISTORIA

Entidad	DISTRITO FEDERAL
Municipio	TLÁHUAC
Colonia	QUIAHUATLA
Calle	LA MONERA ACUEDUCTO
Número	SIN
Entre calle	AZUCENA
Y Calle	FCO VILLA
C.P.	13090
Referencia	SOBRE PANADERÍA
Distritos Federales	
Distritos Locales	DISTRITO XXXV

Observaciones

Tamaño Ancho: 3 metros, alto: 5 metros

Tipo Anuncio MANTAS



Sistema Integral de Monitoreo de Espectaculares
Reporte de recorrido

Usuario omar.carino

Id Encuesta: 26087 - Ticket:4297 - Estatus: Autorizado

Período Electoral	CAMPAÑA
Ámbito	Local
Partido Político	MOVIMIENTO CIUDADANO
Otro Partido	
Nombre Candidato	GUADALUPE FLORES
Descripción del Cargo	JEFES DELEGACIONALES
Otro Cargo	
Lema / Versión	GENERANDO FUTURO A TLAHUAC

Entidad	DISTRITO FEDERAL
Municipio	TLÁHUAC
Colonia	TIERRA BLANCA
Calle	CAMINO REAL TETENCO
Número	SIN
Entre calle	RAMOS MILLAN
Y Calle	AV. PEÑA ALTA
C.P.	13540
Referencia	FRENTE A PANTEÓN
Distritos Federales	
Distritos Locales	DISTRITO XXXIV

Observaciones
Tamaño Ancho: 14 metros, alto: 3 metros

Tipo Anuncio MUROS


Sistema Integral de Monitoreo de Espectaculares

Reporte de recorrido

Usuario omar.carino

Id Encuesta: 26089 - Ticket:4297 - Estatus: Autorizado

Período Electoral	CAMPAÑA
Ámbito	Local
Partido Político	MOVIMIENTO CIUDADANO
Otro Partido	
Nombre Candidato	ERNESTO MORALES
Descripción del Cargo	DIPUTADO LOCAL
Otro Cargo	
Lema / Versión	VOTA MC

Entidad	DISTRITO FEDERAL
Municipio	TLÁHUAC
Colonia	LA CONCHITA
Calle	CAMINO REAL TETENCO
Número	28
Entre calle	JUAN DE LA BARRERA
Y Calle	20 DE NOVIEMBRE
C.P.	13500
Referencia	CONSULTORIO DE PSICOLÓGICA
Distritos Federales	
Distritos Locales	DISTRITO XXXIV

Observaciones

Tamaño Ancho: 3 metros, alto: 3 metros

Tipo Anuncio MANTAS



Sistema Integral de Monitoreo de Espectaculares

Reporte de recorrido

Usuario omar.carino

Id Encuesta: 26091 - Ticket:4297 - Estatus: Autorizado

Período Electoral	CAMPAÑA
Ámbito	Local
Partido Político	MOVIMIENTO CIUDADANO
Otro Partido	
Nombre Candidato	GUADALUPE FLORES
Descripción del Cargo	JEFES DELEGACIONALES
Otro Cargo	
Lema / Versión	VOTA POR UN CIUDADANO

Entidad	DISTRITO FEDERAL
Municipio	TLÁHUAC
Colonia	BARRIO LA SOLEDAD
Calle	CAMINO REAL TETENCO
Número	228
Entre calle	20 DE NOV
Y Calle	SUR DEL COMERCIO
C.P.	13500
Referencia	JUNTO
Distritos Federales	
Distritos Locales	DISTRITO XXXIV

Observaciones UNA MANTA MISMA CANDIDATA DE 2 X 2

Tamaño Ancho: 30 metros, alto: 3 metros

Tipo Anuncio MUROS



Sistema Integral de Monitoreo de Espectaculares

Reporte de recorrido

Usuario omar.carino

Id Encuesta: 26106 - Ticket:4300 - Estatus: Autorizado

Período Electoral	CAMPAÑA
Ámbito	Local
Partido Político	MOVIMIENTO CIUDADANO
Otro Partido	
Nombre Candidato	GUADALUPE FLORES
Descripción del Cargo	JEFES DELEGACIONALES
Otro Cargo	
Lema / Versión	VOTA POR UN CIUDADANO

Entidad	DISTRITO FEDERAL
Municipio	TLÁHUAC
Colonia	JARDINES DEL LLANO
Calle	SUR DEL COMERCIO
Número	SIN
Entre calle	CALLEJON MIGUEL HIDALGO
Y Calle	CAMINO REAL TETENCO
C.P.	13550
Referencia	FRENTE A UNA CARPINTERÍA
Distritos Federales	
Distritos Locales	DISTRITO XXXIV

Observaciones

Tamaño Ancho: 20 metros, alto: 2 metros

Tipo Anuncio MUROS



Sistema Integral de Monitoreo de Espectaculares

Reporte de recorrido

Usuario omar.carino

Id Encuesta: 26108 - Ticket:4300 - Estatus: Autorizado

Período Electoral	CAMPAÑA
Ámbito	Local
Partido Político	MOVIMIENTO CIUDADANO
Otro Partido	
Nombre Candidato	GUADALUPE FLORES
Descripción del Cargo	JEFES DELEGACIONALES
Otro Cargo	
Lema / Versión	VOTA POR UN CIUDADANO

Entidad	DISTRITO FEDERAL
Municipio	TLÁHUAC
Colonia	JARDINES DEL LLANO
Calle	COMERCIO DEL SUR
Número	SIN
Entre calle	CALLEJON MIGUEL HIDALGO
Y Calle	RAMOS MILLAN
C.P.	13550
Referencia	FRENTE A ESTANCIA INFANTIL
Distritos Federales	
Distritos Locales	DISTRITO XXXIV

Observaciones

Tamaño Ancho: 10 metros, alto: 2 metros

Tipo Anuncio MUROS



Sistema Integral de Monitoreo de Espectaculares

Reporte de recorrido

Usuario omar.carino

Id Encuesta: 26112 - Ticket:4300 - Estatus: Autorizado

Período Electoral	CAMPAÑA
Ámbito	Local
Partido Político	MOVIMIENTO CIUDADANO
Otro Partido	
Nombre Candidato	GUADALUPE FLORES
Descripción del Cargo	JEFES DELEGACIONALES
Otro Cargo	
Lema / Versión	VOTA POR UNA CIUDADANA

Entidad	DISTRITO FEDERAL
Municipio	TLÁHUAC
Colonia	BARRIO DE LA SOLEDAD
Calle	SUR DEL COMERCIO
Número	69
Entre calle	CERRADA SUR DEL COMERCIO
Y Calle	PLAZUELA LA SOLEDAD
C.P.	13509
Referencia	ABARROTE S CRUZ
Distritos Federales	
Distritos Locales	DISTRITO XXXIV

Observaciones

Tamaño Ancho: 10 metros, alto: 2 metros

Tipo Anuncio MUROS



Sistema Integral de Monitoreo de Espectaculares

Reporte de recorrido

Usuario omar.carino

Id Encuesta: 26115 - Ticket:4300 - Estatus: Autorizado


Período Electoral	CAMPAÑA
Ámbito	Local
Partido Político	MOVIMIENTO CIUDADANO
Otro Partido	
Nombre Candidato	GUADALUPE FLORES
Descripción del Cargo	JEFES DELEGACIONALES
Otro Cargo	
Lema / Versión	GENERANDO FUTURO A TLAHUAC

Entidad	DISTRITO FEDERAL
Municipio	TLÁHUAC
Colonia	BARRIO DE LA SOLEDAD
Calle	SUR DEL COMERCIO
Número	54
Entre calle	DEL MAESTRO
Y Calle	PLAZA DE LA SOLEDAD
C.P.	13550
Referencia	FRENTE LA COORDINACIÓN TERRITORIAL DE SAN JUAN DE IXTAYOPAN
Distritos Federales	
Distritos Locales	DISTRITO XXXIV

Observaciones

Tamaño Ancho: 3 metros, alto: 2 metros

Tipo Anuncio MANTAS



Sistema Integral de Monitoreo de Espectaculares

Reporte de recorrido

Usuario efrain.castellanos

Id Encuesta: 26134 - Ticket:4302 - Estatus:Autorizado

Período Electoral	CAMPAÑA
Ámbito	Local
Partido Político	MOVIMIENTO CIUDADANO
Otro Partido	
Nombre Candidato	ROBERTO OCAÑA
Descripción del Cargo	JEFES DELEGACIONALES
Otro Cargo	
Lema / Versión	CAMBIEMOS LA HISTORIA

Entidad	DISTRITO FEDERAL
Municipio	XOCHIMILCO
Colonia	LAS ANIMAS
Calle	AQUILES SERDAN
Número	SN
Entre calle	LAS ANIMAS
Y Calle	AQUILES SERDAN
C.P.	16739
Referencia	FRENTE A BODEGA DE RTP
Distritos Federales	
Distritos Locales	DISTRITO XXXVI

Observaciones

Tamaño Ancho: 40 metros, alto: 2.3 metros

Tipo Anuncio MUROS



Sistema Integral de Monitoreo de Espectaculares

Reporte de recorrido

Usuario efrain.castellanos

Id Encuesta: 26161 - Ticket:4306 - Estatus: Autorizado

Período Electoral	CAMPAÑA
Ámbito	Local
Partido Político	MOVIMIENTO CIUDADANO
Otro Partido	
Nombre Candidato	ROBERTO OCAÑA
Descripción del Cargo	DIPUTADO LOCAL
Otro Cargo	
Lema / Versión	POR UN CIUDADANO

Entidad	DISTRITO FEDERAL
Municipio	XOCHIMILCO
Colonia	LAS ANIMAS
Calle	AQUILES SERDAN
Número	265
Entre calle	AMARANTO
Y Calle	AQUILES SERDAN
C.P.	16739
Referencia	CASI FRENTE A BODEGA AURRERA
Distritos Federales	
Distritos Locales	DISTRITO XXXVI

Observaciones

Tamaño Ancho: 20 metros, alto: 2.3 metros

Tipo Anuncio MUROS



Sistema Integral de Monitoreo de Espectaculares

Reporte de recorrido

Usuario juliana.murguia

Id Encuesta: 26411 - Ticket:4335 - Estatus: Autorizado

Período Electoral	CAMPAÑA
Ámbito	Local
Partido Político	MOVIMIENTO CIUDADANO
Otro Partido	
Nombre Candidato	CARLOS ROSALES
Descripción del Cargo	JEFES DELEGACIONALES
Otro Cargo	
Lema / Versión	GOBIERNO DE TODOS GENTE COMO TU

Entidad	DISTRITO FEDERAL
Municipio	LA MAGDALENA CONTRERAS
Colonia	POTRERILLO
Calle	SAN JERONIMO
Número	SN
Entre calle	5 DE MAYO
Y Calle	SUBIDA A SAN BERNABE
C.P.	10000
Referencia	EN OFICINA DE AA
Distritos Federales	
Distritos Locales	DISTRITO XXXIII

Observaciones

Tamaño Ancho: 6 metros, alto: 1 metros

Tipo Anuncio MANTAS



Sistema Integral de Monitoreo de Espectaculares

Reporte de recorrido

Usuario juliana.murguia

Id Encuesta: 26444 - Ticket:4341 - Estatus:Autorizado

Período Electoral	CAMPAÑA
Ámbito	Local
Partido Político	MOVIMIENTO CIUDADANO
Otro Partido	
Nombre Candidato	CRUZ ERLYN
Descripción del Cargo	DIPUTADO LOCAL
Otro Cargo	
Lema / Versión	SL

Entidad	DISTRITO FEDERAL
Municipio	LA MAGDALENA CONTRERAS
Colonia	POTRERILLO
Calle	SAN JERONIMO
Número	SN
Entre calle	NOGAL
Y Calle	NOGAL DE LA INDIA
C.P.	01000
Referencia	FRENTE ABARROTÉS EL FARO
Distritos Federales	
Distritos Locales	DISTRITO XXXIII

Observaciones

Tamaño Ancho: 3 metros, alto: 6 metros

Tipo Anuncio MANTAS



Sistema Integral de Monitoreo de Espectaculares

Reporte de recorrido

Usuario francisco.marquez

Id Encuesta: 33530 - Ticket:3906 - Estatus: Autorizado

Período Electoral	CAMPAÑA
Ámbito	Local
Partido Político	MOVIMIENTO CIUDADANO
Otro Partido	
Nombre Candidato	PERLA ESCALANTE
Descripción del Cargo	DIPUTADO LOCAL
Otro Cargo	
Lema / Versión	ABASTO Y NUTRICION AL ALCANCE DE TODOS

Entidad	DISTRITO FEDERAL
Municipio	IZTACALCO
Colonia	GABRIEL RAMOS MILLAN
Calle	RIO CHURUBUSCO
Número	NA
Entre calle	SUR 20
Y Calle	RIO CHURUBUSCO
C.P.	08030
Referencia	NA
Distritos Federales	
Distritos Locales	DISTRITO XIV

Observaciones NA

Tamaño Ancho: 7 metros, alto: 4 metros

Tipo Anuncio MANTAS



Sistema Integral de Monitoreo de Espectaculares
Reporte de recorrido

Usuario lorna.ferrer

Id Encuesta: 39415 - Ticket:6187 - Estatus: Autorizado

Período Electoral	CAMPAÑA
Ámbito	Local

Entidad	DISTRITO FEDERAL
Municipio	VENUSTIANO CARRANZA
Colonia	DEL PARQUE
Calle	CONGRESO DE LA UNION
Número	SIN
Entre calle	VIADUCTO
Y Calle	ESTAN DE TIRO
C.P.	15900
Referencia	TODO CONGRESO DE LA UNION
Distritos Federales	
Distritos Locales	DISTRITO IX

Partido Político	MOVIMIENTO CIUDADANO
Otro Partido	
Nombre Candidato	ESTHELA DAMIAN
Descripción del Cargo	DIPUTADO LOCAL
Otro Cargo	
Lema / Versión	RESCATE DE VENUSTIANO CARRANZA ESTA EN TUS MANOS

Observaciones	24 PENDONES
----------------------	-------------

Tamaño	Ancho: 1.5 metros, alto: 1.5 metros
---------------	-------------------------------------

Tipo Anuncio	PROPAGANDA UTILITARIA
---------------------	-----------------------



Sistema Integral de Monitoreo de Espectaculares

Reporte de recorrido

Usuario lorna.ferrer

Id Encuesta: 39419 - Ticket:6187 - Estatus: Autorizado

Período Electoral	CAMPAÑA
Ámbito	Local
Partido Político	MOVIMIENTO CIUDADANO
Otro Partido	
Nombre Candidato	INOCENCIO CABALLERO
Descripción del Cargo	JEFES DELEGACIONALES
Otro Cargo	
Lema / Versión	UNETE AL MOVIMIENTO

Entidad	DISTRITO FEDERAL
Municipio	VENUSTIANO CARRANZA
Colonia	AMPLIACIÓN PENITENCERIA
Calle	CONGRESO DE LA UNION
Número	SIN
Entre calle	HÉROE DE NACOZARI
Y Calle	SAN ANTONIO TOMATLAN
C.P.	15900
Referencia	FRENTE A BODEGA AURRERA
Distritos Federales	
Distritos Locales	DISTRITO IX

Observaciones

Tamaño Ancho: 6 metros, alto: 2 metros

Tipo Anuncio MUROS



Sistema Integral de Monitoreo de Espectaculares

Reporte de recorrido

Usuario felix.rivera

Id Encuesta: 39530 - Ticket:6208 - Estatus: Autorizado

Período Electoral	CAMPAÑA
Ámbito	Local
Partido Político	MOVIMIENTO CIUDADANO
Otro Partido	
Nombre Candidato	ALEJANDRA DEL RIO
Descripción del Cargo	DIPUTADO LOCAL
Otro Cargo	
Lema / Versión	VOTA POR UN CIUDADANO

Entidad	DISTRITO FEDERAL
Municipio	MIGUEL HIDALGO
Colonia	TACUBAYA
Calle	AV REVOLUCIÓN
Número	SN
Entre calle	PROGRESO
Y Calle	MACEO
C.P.	11870
Referencia	FRENTE A BISQUET OBREGON
Distritos Federales	
Distritos Locales	DISTRITO XIII

Observaciones

Tamaño Ancho: 4 metros, alto: 2.5 metros

Tipo Anuncio VALLAS



Sistema Integral de Monitoreo de Espectaculares

Reporte de recorrido

Usuario lorna.ferrer

Id Encuesta: 39748 - Ticket:6239 - Estatus:Autorizado

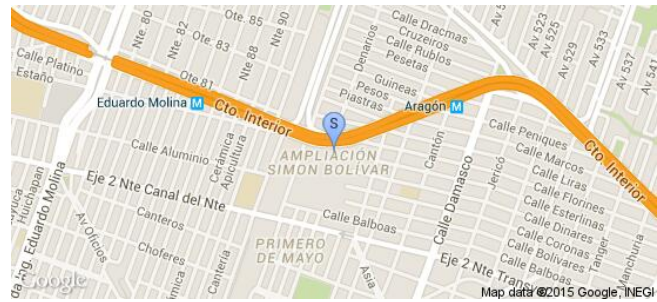
Período Electoral	CAMPAÑA
Ámbito	Local
Partido Político	MOVIMIENTO CIUDADANO
Otro Partido	
Nombre Candidato	ESTHELA DAMIAN
Descripción del Cargo	JEFES DELEGACIONALES
Otro Cargo	
Lema / Versión	RECUPERAR VENUSTIANO CARRANZA ESTA EN NUESTRAS MANOS

Entidad	DISTRITO FEDERAL
Municipio	VENUSTIANO CARRANZA
Colonia	AMPLIACIÓN SIMON BOLIVAR
Calle	ESTERLINAS
Número	2
Entre calle	EMILIANO ZAPATA
Y Calle	CARLOS MARX
C.P.	15418
Referencia	JUNTO A SORIANA
Distritos Federales	
Distritos Locales	DISTRITO IX

Observaciones

Tamaño Ancho: 12 metros, alto: 10 metros

Tipo Anuncio PANORÁMICOS



Sistema Integral de Monitoreo de Espectaculares

Reporte de recorrido

Usuario felix.rivera

Id Encuesta: 39887 - Ticket:6262 - Estatus: Autorizado

Período Electoral CAMPAÑA
Ámbito Local

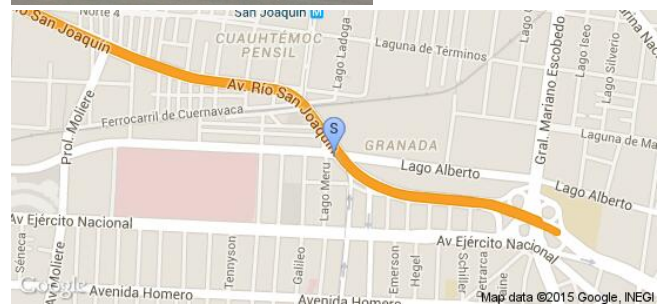
Partido Político MOVIMIENTO CIUDADANO
Otro Partido
Nombre Candidato ALEJANDRA DEL RIO
Descripción del Cargo DIPUTADO LOCAL
Otro Cargo
Lema / Versión HAGAMOS HISTORIA

Observaciones 2 VALLAS DE IGUAL MEDIDA

Entidad DISTRITO FEDERAL
Municipio MIGUEL HIDALGO
Colonia GRANADA
Calle AV RIO SAN JOAQUÍN
Número SN
Entre calle M CERVANTES SAAVEDRA
Y Calle FC CUERNAVACA
C.P. 11520
Referencia DEBAJO DE PUENTE VEHÍCULAR
Distritos Federales
Distritos Locales DISTRITO VIII

Tamaño Ancho: 4 metros, alto: 2.5 metros

Tipo Anuncio VALLAS



Sistema Integral de Monitoreo de Espectaculares

Reporte de recorrido

Usuario felix.rivera

Id Encuesta: 39889 - Ticket:6262 - Estatus: Autorizado

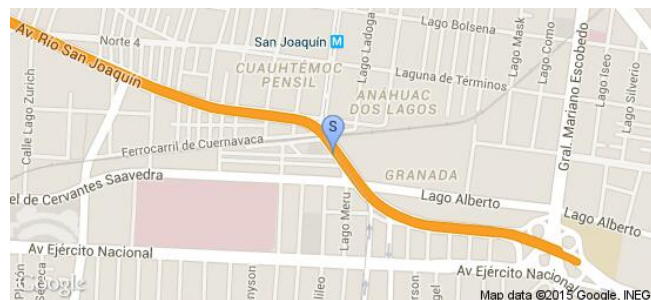

Período Electoral	CAMPAÑA
Ámbito	Local
Partido Político	MOVIMIENTO CIUDADANO
Otro Partido	
Nombre Candidato	VANESSA VILLAREAL Y HECTOR CAPRI
Descripción del Cargo	JEFES DELEGACIONALES
Otro Cargo	
Lema / Versión	HAGAMOS HISTORIA EN MIGUEL HIDALGO

Entidad	DISTRITO FEDERAL
Municipio	MIGUEL HIDALGO
Colonia	GRANADA
Calle	AV RIO SAN JOAQUÍN
Número	SN
Entre calle	FC CUERNAVACA
Y Calle	LAGUNA YURRUEN
C.P.	11520
Referencia	DEBAJO DE PUENTE VEHÍCULAR
Distritos Federales	
Distritos Locales	DISTRITO VIII

Observaciones CON HECTOR CARPY CANDIDATO A DIPUTADO LOCAL DTTO XIII

Tamaño Ancho: 4 metros, alto: 2.5 metros

Tipo Anuncio VALLAS



Sistema Integral de Monitoreo de Espectaculares
Reporte de recorrido

Usuario agustin.martinez

Id Encuesta: 39918 - Ticket:6266 - Estatus: Autorizado

Período Electoral	CAMPAÑA
Ámbito	Local
Partido Político	MOVIMIENTO CIUDADANO
Otro Partido	
Nombre Candidato	FRANCISCO JAVIER ALVARADO Y ELIZABETH
Descripción del Cargo	JEFES DELEGACIONALES
Otro Cargo	
Lema / Versión	EN GAM EL CAMBIO ES POSIBLE ESCRIBAMOS UNA NUEVA HISTORIA

Entidad	DISTRITO FEDERAL
Municipio	GUSTAVO A. MADERO
Colonia	TRES ESTRELLA
Calle	VICTORIA ORIENTE
Número	S/N
Entre calle	ONIQUINA
Y Calle	VICTORIA ORIENTE
C.P.	07820
Referencia	CASA DE MATERIALES
Distritos Federales	
Distritos Locales	DISTRITO VII

Observaciones
Tamaño Ancho: 3.5 metros, alto: 2.5 metros

Tipo Anuncio MANTAS


Sistema Integral de Monitoreo de Espectaculares
Reporte de recorrido

Usuario francisco.aguilera

Id Encuesta: 40120 - Ticket:6305 - Estatus: Autorizado

Período Electoral	CAMPAÑA
Ámbito	Local
Partido Político	MOVIMIENTO CIUDADANO
Otro Partido	
Nombre Candidato	ERICKA PEREZ
Descripción del Cargo	JEFES DELEGACIONALES
Otro Cargo	
Lema / Versión	ESCRIBIR UNA NUEVA HISTORIA

Entidad	DISTRITO FEDERAL
Municipio	CUAUHTÉMOC
Colonia	ATLALPA
Calle	NARANJO
Número	SN
Entre calle	FLORES MAGON
Y Calle	NARANJO
C.P.	00000
Referencia	NA
Distritos Federales	
Distritos Locales	DISTRITO VIII

Observaciones	NA
----------------------	----

Tamaño	Ancho: .5 metros, alto: 1 metros
---------------	----------------------------------

Tipo Anuncio	PROPAGANDA UTILITARIA
---------------------	-----------------------



Sistema Integral de Monitoreo de Espectaculares
Reporte de recorrido

Usuario efrain.castellanos

Id Encuesta: 40554 - Ticket:6382 - Estatus:Autorizado

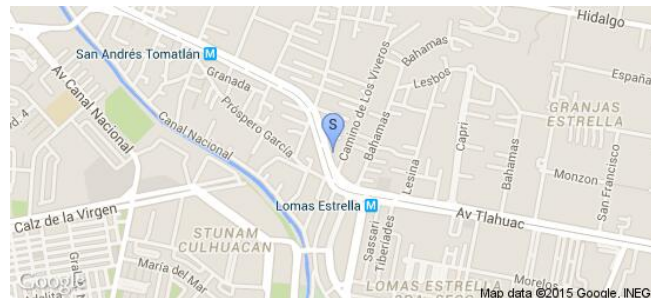
Período Electoral	CAMPAÑA
Ámbito	Local
Partido Político	MOVIMIENTO CIUDADANO
Otro Partido	
Nombre Candidato	ÁNGEL FLORES MOLINA
Descripción del Cargo	DIPUTADO LOCAL
Otro Cargo	
Lema / Versión	UNA NUEVA HISTORIA

Entidad	DISTRITO FEDERAL
Municipio	IZTAPALAPA
Colonia	PUEBLO DE SAN ANDRÉS TOMATLAN
Calle	AV TLAHUAC
Número	SN
Entre calle	PROSPERO GARCÍA
Y Calle	AV TLAHUAC
C.P.	09830
Referencia	ARRIBA MERCADITO
Distritos Federales	
Distritos Locales	DISTRITO XXVIII

Observaciones	2 MANTAS IGUALES
----------------------	------------------

Tamaño	Ancho: 3 metros, alto: 2 metros
---------------	---------------------------------

Tipo Anuncio	MANTAS
---------------------	--------



Sistema Integral de Monitoreo de Espectaculares

Reporte de recorrido

Usuario agustin.martinez

Id Encuesta: 40622 - Ticket:6396 - Estatus: Autorizado

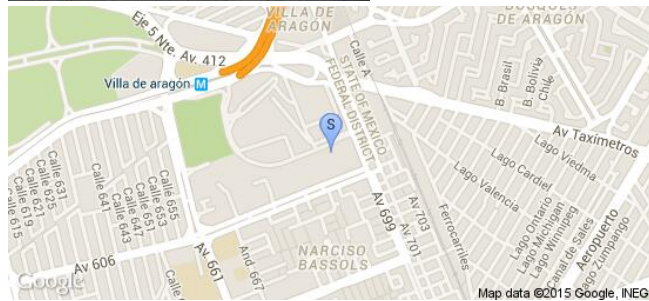
Período Electoral	CAMPAÑA
Ámbito	Local
Partido Político	MOVIMIENTO CIUDADANO
Otro Partido	
Nombre Candidato	ERIC HERNANDEZ
Descripción del Cargo	DIPUTADO LOCAL
Otro Cargo	
Lema / Versión	JUNTOS POR LO QUE NECESITAMOS

Entidad	DISTRITO FEDERAL
Municipio	GUSTAVO A. MADERO
Colonia	SAN JUAN DE ARAGON SECC.5
Calle	606
Número	S/N
Entre calle	613
Y Calle	699
C.P.	07979
Referencia	DEPOSITO DE BASLURA
Distritos Federales	
Distritos Locales	DISTRITO VI

Observaciones

Tamaño Ancho: 30 metros, alto: 3 metros

Tipo Anuncio MUROS



Sistema Integral de Monitoreo de Espectaculares

Reporte de recorrido

Usuario francisco.marquez

Id Encuesta: 40918 - Ticket:6458 - Estatus: Autorizado

Período Electoral	CAMPAÑA
Ámbito	Local
Partido Político	MOVIMIENTO CIUDADANO
Otro Partido	
Nombre Candidato	ARMANDO QUINTERO
Descripción del Cargo	JEFES DELEGACIONALES
Otro Cargo	
Lema / Versión	IZTACALCO PARA TODOS

Entidad	DISTRITO FEDERAL
Municipio	IZTACALCO
Colonia	EL RODEO
Calle	CHURUBUSCO
Número	SN
Entre calle	22
Y Calle	CHURUBUSCO
C.P.	08510
Referencia	NA
Distritos Federales	
Distritos Locales	DISTRITO XIII

Observaciones 7 MANTAS

Tamaño Ancho: 2 metros, alto: 1 metros

Tipo Anuncio MANTAS



Sistema Integral de Monitoreo de Espectaculares
Reporte de recorrido

Usuario francisco.marquez

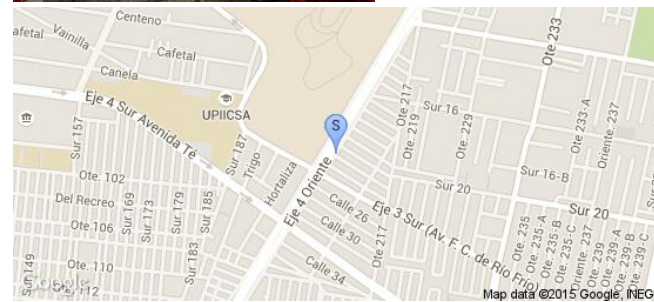
Id Encuesta: 40920 - Ticket:6458 - Estatus: Autorizado

Período Electoral	CAMPAÑA
Ámbito	Local
Partido Político	MOVIMIENTO CIUDADANO
Otro Partido	
Nombre Candidato	PERLA ESCALANTE
Descripción del Cargo	DIPUTADO LOCAL
Otro Cargo	
Lema / Versión	UN CIUDADANO PUEDE CAMBIAR LA HISTORIA

Entidad	DISTRITO FEDERAL
Municipio	IZTACALCO
Colonia	EL RODEO
Calle	CHURUBUSCO
Número	SN
Entre calle	CHURUBUSCO
Y Calle	22
C.P.	08510
Referencia	NA
Distritos Federales	
Distritos Locales	DISTRITO XIII

Observaciones NA

Tamaño Ancho: 2 metros, alto: 1 metros

Tipo Anuncio MANTAS


Sistema Integral de Monitoreo de Espectaculares

Reporte de recorrido

Usuario francisco.marquez

Id Encuesta: 40923 - Ticket:6458 - Estatus: Autorizado

Período Electoral	CAMPAÑA
Ámbito	Local
Partido Político	MOVIMIENTO CIUDADANO
Otro Partido	
Nombre Candidato	PERLA ESCALANTE
Descripción del Cargo	DIPUTADO LOCAL
Otro Cargo	
Lema / Versión	MOVIMIENTO CIUDADANO

Entidad	DISTRITO FEDERAL
Municipio	IZTACALCO
Colonia	AGRICOLA OTE
Calle	CHURUBUSCO
Número	SN
Entre calle	SUR 2
Y Calle	CHURUBUSCO
C.P.	08500
Referencia	NA
Distritos Federales	
Distritos Locales	DISTRITO XIV

Observaciones NA

Tamaño Ancho: 20 metros, alto: 2 metros

Tipo Anuncio MUROS



Sistema Integral de Monitoreo de Espectaculares

Reporte de recorrido

Usuario luiscarlos.orihuela

Id Encuesta: 40952 - Ticket:6466 - Estatus: Autorizado

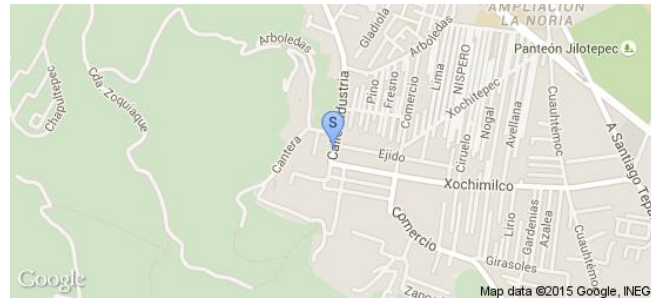
Período Electoral	CAMPAÑA
Ámbito	Local
Partido Político	MOVIMIENTO CIUDADANO
Otro Partido	
Nombre Candidato	ROBERTO OCAÑA
Descripción del Cargo	JEFES DELEGACIONALES
Otro Cargo	
Lema / Versión	CAMBIEMOS LA HISTORIA

Entidad	DISTRITO FEDERAL
Municipio	XOCHIMILCO
Colonia	SANTA CRUZ XOCHITEPEC
Calle	AV XOCHIMILCO
Número	6
Entre calle	MORELOS
Y Calle	COMERCIO
C.P.	16100
Referencia	A UN COSTADO DE LA IGLESIA
Distritos Federales	
Distritos Locales	DISTRITO XXI

Observaciones

Tamaño Ancho: 8 metros, alto: 3 metros

Tipo Anuncio MUROS



Sistema Integral de Monitoreo de Espectaculares

Reporte de recorrido

Usuario luiscarlos.orihuela

Id Encuesta: 41029 - Ticket:6482 - Estatus:Autorizado

Período Electoral	CAMPAÑA
Ámbito	Local
Partido Político	MOVIMIENTO CIUDADANO
Otro Partido	
Nombre Candidato	ROBERTO OCAÑA
Descripción del Cargo	JEFES DELEGACIONALES
Otro Cargo	
Lema / Versión	CAMBIEMOS LA HISTORIA

Entidad	DISTRITO FEDERAL
Municipio	XOCHIMILCO
Colonia	SANTA CRUZ XOCHITEPEC
Calle	AV XOCHIMILCO
Número	28
Entre calle	CUAUTEMOC
Y Calle	CARRETERA XOCHIMILCO SAN PABLO
C.P.	16100
Referencia	A UN COSTADO DE HOJALATERIA Y PINTURA
Distritos Federales	
Distritos Locales	DISTRITO XXI

Observaciones

Tamaño Ancho: 30 metros, alto: 3 metros

Tipo Anuncio MUROS



Sistema Integral de Monitoreo de Espectaculares
Reporte de recorrido

Usuario francisco.marquez

Id Encuesta: 41096 - Ticket:6494 - Estatus: Autorizado

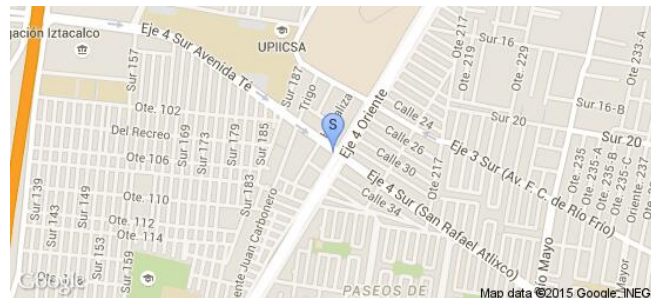
Período Electoral	CAMPAÑA
Ámbito	Local
Partido Político	MOVIMIENTO CIUDADANO
Otro Partido	
Nombre Candidato	ROGELIO OROZCO
Descripción del Cargo	DIPUTADO LOCAL
Otro Cargo	
Lema / Versión	SIN BUROCRACIA

Entidad	DISTRITO FEDERAL
Municipio	IZTACALCO
Colonia	ZAPATA VELA
Calle	CHURUBUSCO
Número	SN
Entre calle	APATLACO
Y Calle	CHURUBUSCO
C.P.	08040
Referencia	NA
Distritos Federales	
Distritos Locales	DISTRITO XXI

Observaciones	NA
----------------------	----

Tamaño	Ancho: 3 metros, alto: 1 metros
---------------	---------------------------------

Tipo Anuncio	MANTAS
---------------------	--------



Sistema Integral de Monitoreo de Espectaculares
Reporte de recorrido

Usuario luiscarlos.oriuela

Id Encuesta: 41278 - Ticket:6522 - Estatus: Autorizado

Período Electoral	CAMPAÑA
Ámbito	Local
Partido Político	MOVIMIENTO CIUDADANO
Otro Partido	
Nombre Candidato	ROBERTO OCAÑA
Descripción del Cargo	JEFES DELEGACIONALES
Otro Cargo	
Lema / Versión	CAMBIEMOS LA HISTORIA

Entidad	DISTRITO FEDERAL
Municipio	XOCHIMILCO
Colonia	SANTIAGO TEPALCATLALPAN
Calle	5 DE MAYO
Número	1
Entre calle	SANTIAGO
Y Calle	CAMINO A LA CANTERA
C.P.	16200
Referencia	SR
Distritos Federales	
Distritos Locales	DISTRITO XXI

Observaciones
Tamaño Ancho: 8 metros, alto: 3 metros

Tipo Anuncio MUROS


Sistema Integral de Monitoreo de Espectaculares

Reporte de recorrido

Usuario francisco.marquez

Id Encuesta: 41445 - Ticket:6551 - Estatus: Autorizado


Período Electoral	CAMPAÑA
Ámbito	Local
Partido Político	MOVIMIENTO CIUDADANO
Otro Partido	
Nombre Candidato	ARMANDO QUINTERO Y RAMON HERNANDEZ
Descripción del Cargo	JEFES DELEGACIONALES
Otro Cargo	
Lema / Versión	CAMBIEMOS LA HISTORIA

Entidad	DISTRITO FEDERAL
Municipio	IZTACALCO
Colonia	BARRIO SAN MIGUEL
Calle	EJE 3
Número	SN
Entre calle	EJE 3
Y Calle	EJE 3
C.P.	00000
Referencia	SSP
Distritos Federales	
Distritos Locales	DISTRITO XV

Observaciones

Tamaño Ancho: 20 metros, alto: 5 metros

Tipo Anuncio PANORÁMICOS



Sistema Integral de Monitoreo de Espectaculares

Reporte de recorrido

Usuario carlos.cadena

Id Encuesta: 41745 - Ticket:6593 - Estatus: Autorizado

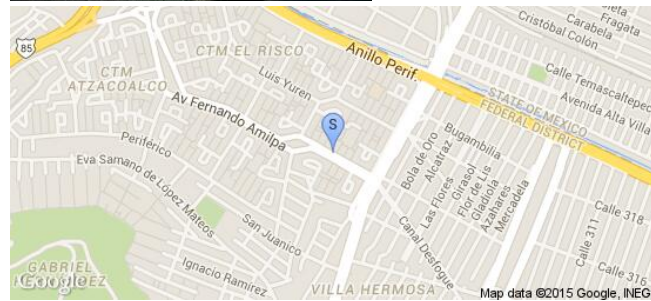

Período Electoral	CAMPAÑA
Ámbito	Local
Partido Político	MOVIMIENTO CIUDADANO
Otro Partido	
Nombre Candidato	VICTOR HUGO GUTIERREZ
Descripción del Cargo	DIPUTADO LOCAL
Otro Cargo	
Lema / Versión	VOTA POR UN CIUDADANO

Entidad	DISTRITO FEDERAL
Municipio	GUSTAVO A. MADERO
Colonia	CTM EL RISCO
Calle	FERNANDO AMILPA
Número	S/N
Entre calle	AMDADOR 24
Y Calle	ANDADOR 26
C.P.	07090
Referencia	FRENTE A JUEGOS INFANTILES
Distritos Federales	
Distritos Locales	DISTRITO IV

Observaciones

Tamaño Ancho: 1 metros, alto: 1.5 metros

Tipo Anuncio PROPAGANDA UTILITARIA



Sistema Integral de Monitoreo de Espectaculares

Reporte de recorrido

Usuario alejandro.leon

Id Encuesta: 41802 - Ticket:6599 - Estatus: Autorizado

Período Electoral	CAMPAÑA
Ámbito	Local
Partido Político	MOVIMIENTO CIUDADANO
Otro Partido	
Nombre Candidato	LIA OLVERA
Descripción del Cargo	DIPUTADO LOCAL
Otro Cargo	
Lema / Versión	ESCRIBE UNA NUEVA HISTORIA

Entidad	DISTRITO FEDERAL
Municipio	IZTAPALAPA
Colonia	LOMAS DE SAN LORENZO
Calle	ZACATLAN
Número	SN
Entre calle	AZALEA
Y Calle	AV TLAHUAC
C.P.	09780
Referencia	SIN
Distritos Federales	
Distritos Locales	DISTRITO XXXI

Observaciones 30 PENDONES IGUALES

Tamaño Ancho: 1 metros, alto: 1 metros

Tipo Anuncio PROPAGANDA UTILITARIA



Sistema Integral de Monitoreo de Espectaculares

Reporte de recorrido

Usuario alejandro.leon

Id Encuesta: 41803 - Ticket:6599 - Estatus:Autorizado

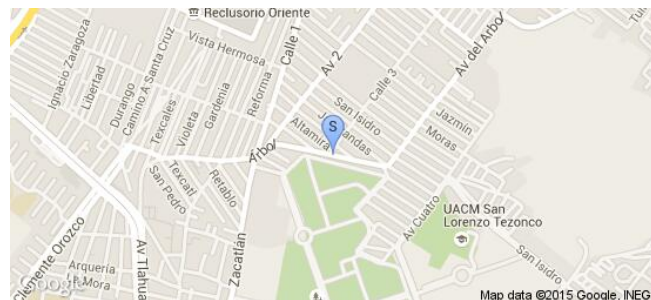
Período Electoral	CAMPAÑA
Ámbito	Local
Partido Político	MOVIMIENTO CIUDADANO
Otro Partido	
Nombre Candidato	LIA OLVERA
Descripción del Cargo	DIPUTADO LOCAL
Otro Cargo	
Lema / Versión	UNA NUEVA HISTORIA

Entidad	DISTRITO FEDERAL
Municipio	IZTAPALAPA
Colonia	LOMAS DE SAN LORENZO
Calle	AV DEL ÁRBOL
Número	SN
Entre calle	NOCHEBUENA
Y Calle	AV TRES
C.P.	09780
Referencia	ARRIBA MADERERIA EL ROSARIO
Distritos Federales	
Distritos Locales	DISTRITO XXXI

Observaciones

Tamaño Ancho: 3 metros, alto: 2 metros

Tipo Anuncio MANTAS



Sistema Integral de Monitoreo de Espectaculares

Reporte de recorrido

Usuario alejandro.leon

Id Encuesta: 41804 - Ticket:6599 - Estatus: Autorizado

Período Electoral	CAMPAÑA
Ámbito	Local
Partido Político	MOVIMIENTO CIUDADANO
Otro Partido	
Nombre Candidato	LIA OLVERA
Descripción del Cargo	DIPUTADO LOCAL
Otro Cargo	
Lema / Versión	UNA NUEVA HISTORIA

Entidad	DISTRITO FEDERAL
Municipio	IZTAPALAPA
Colonia	LOMAS DE SAN LORENZO
Calle	AVENIDA 2
Número	SN
Entre calle	FLOR DE AZAHARES
Y Calle	FLOR DE SALVIA
C.P.	09780
Referencia	JUMTO A TAE KWON DO
Distritos Federales	
Distritos Locales	DISTRITO XXXI

Observaciones

Tamaño Ancho: 3 metros, alto: 2 metros



Tipo Anuncio MANTAS



Sistema Integral de Monitoreo de Espectaculares

Reporte de recorrido

Usuario alejandro.leon

Id Encuesta: 41947 - Ticket:6615 - Estatus: Autorizado

Período Electoral	CAMPAÑA
Ámbito	Local
Partido Político	MOVIMIENTO CIUDADANO
Otro Partido	
Nombre Candidato	LIA OLVERA
Descripción del Cargo	DIPUTADO LOCAL
Otro Cargo	
Lema / Versión	ESCRIBE UNA HISTORIA

Entidad	DISTRITO FEDERAL
Municipio	IZTAPALAPA
Colonia	PRESIDENTES MEXICANOS
Calle	CALZADA BENITO JUÁREZ
Número	SN
Entre calle	ARROYO FRIO
Y Calle	VASCO DE QUIROGA
C.P.	09740
Referencia	SIN
Distritos Federales	
Distritos Locales	DISTRITO XXXI

Observaciones 45 PENDONES IGUALES

Tamaño Ancho: 1 metros, alto: 1 metros

Tipo Anuncio PROPAGANDA UTILITARIA



Sistema Integral de Monitoreo de Espectaculares

Reporte de recorrido

Usuario norberto.moreno

Id Encuesta: 58988 - Ticket:17622 - Estatus: Autorizado

Período Electoral	CAMPAÑA
Ámbito	Local
Partido Político	MOVIMIENTO CIUDADANO
Otro Partido	
Nombre Candidato	ESTELA DAMIAN
Descripción del Cargo	JEFES DELEGACIONALES
Otro Cargo	
Lema / Versión	VOTA LIBRE VPTA NARANJA

Entidad	DISTRITO FEDERAL
Municipio	VENUSTIANO CARRANZA
Colonia	PUEBLA
Calle	IGNACIO ZARAGOZA
Número	605
Entre calle	51
Y Calle	53
C.P.	15000
Referencia	JUNTO ABARROTES EL DOVER
Distritos Federales	
Distritos Locales	DISTRITO XI

Observaciones

Tamaño Ancho: 2.5 metros, alto: 2 metros

Tipo Anuncio MANTAS



Sistema Integral de Monitoreo de Espectaculares

Reporte de recorrido

Usuario norberto.moreno

Id Encuesta: 59123 - Ticket:17637 - Estatus: Autorizado

Período Electoral	CAMPAÑA
Ámbito	Local
Partido Político	MOVIMIENTO CIUDADANO
Otro Partido	
Nombre Candidato	ESTHELA DAMIAN
Descripción del Cargo	JEFES DELEGACIONALES
Otro Cargo	
Lema / Versión	RECUPERAR VENUSTIANO CARRANZA

Entidad	DISTRITO FEDERAL
Municipio	VENUSTIANO CARRANZA
Colonia	MAGDALENA MIXUCA
Calle	MORELOS
Número	S/M
Entre calle	A. LARA
Y Calle	FCO. DEL PASO
C.P.	15850
Referencia	HAY APROXIMADAMENTE 70 COMO ESTOS
Distritos Federales	
Distritos Locales	DISTRITO XI

Observaciones

Tamaño Ancho: 1 metros, alto: 2 metros



Tipo Anuncio PROPAGANDA UTILITARIA



Sistema Integral de Monitoreo de Espectaculares
Reporte de recorrido

Usuario andres.perez

Id Encuesta: 59125 - Ticket:17638 - Estatus:Autorizado

Período Electoral	CAMPAÑA
Ámbito	Local

Entidad	DISTRITO FEDERAL
Municipio	BENITO JUÁREZ
Colonia	DEL VALLE NORTE
Calle	AV DIVISIÓN DEL NORTE
Número	709 A
Entre calle	COYOACAN
Y Calle	LUZ SAVIGNON
C.P.	03103
Referencia	JUNTO A BANCO HSBC
Distritos Federales	
Distritos Locales	DISTRITO XVII

Partido Político	MOVIMIENTO CIUDADANO
Otro Partido	
Nombre Candidato	GERMÁN DE LA GARZA, LETICIA VARELA Y PIA DE VECCI
Descripción del Cargo	JEFES DELEGACIONALES
Otro Cargo	
Lema / Versión	HAGAMOS HISTORIA

Observaciones
Tamaño Ancho: 9 metros, alto: 9 metros

Tipo Anuncio MANTAS


Sistema Integral de Monitoreo de Espectaculares

Reporte de recorrido

Usuario andres.perez

Id Encuesta: 59133 - Ticket:17638 - Estatus:Autorizado

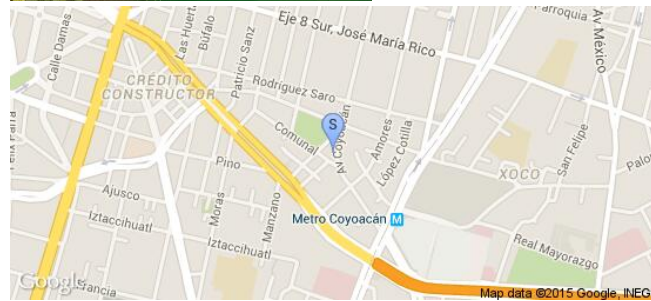
Período Electoral	CAMPAÑA
Ámbito	Local
Partido Político	MOVIMIENTO CIUDADANO
Otro Partido	
Nombre Candidato	GERMAN DE LA GARZA LETY VARELA PIA DE VECCHI
Descripción del Cargo	JEFES DELEGACIONALES
Otro Cargo	
Lema / Versión	HAGAMOS HISTORIA

Entidad	DISTRITO FEDERAL
Municipio	BENITO JUÁREZ
Colonia	ACACIAS
Calle	AV COYOACAN
Número	FRENTE AL 1834
Entre calle	COMUNAL
Y Calle	AV COYOACAN
C.P.	03240
Referencia	FRENTE A TINTORERÍA
Distritos Federales	
Distritos Locales	DISTRITO XVII

Observaciones CANDIDATO LETY VARELA Y PIA DE VECCHI

Tamaño Ancho: 6 metros, alto: 4 metros

Tipo Anuncio MUEBLES URBANOS DE PUBLICIDAD



Sistema Integral de Monitoreo de Espectaculares

Reporte de recorrido

Usuario felix.rivera

Id Encuesta: 59847 - Ticket:17754 - Estatus: Autorizado

Período Electoral	CAMPAÑA
Ámbito	Local
Partido Político	MOVIMIENTO CIUDADANO
Otro Partido	
Nombre Candidato	ALFREDO MORAN, RAFAEL OCHOA
Descripción del Cargo	JEFES DELEGACIONALES
Otro Cargo	
Lema / Versión	HAGAMOS HISTORIA EN COYOACAN

Entidad	DISTRITO FEDERAL
Municipio	COYOACÁN
Colonia	BARRIO SANTA CATARINA
Calle	MIGUEL ANGEL DE QUEVEDO
Número	SN
Entre calle	MELCHOR OCAMPO
Y Calle	DELTA
C.P.	04010
Referencia	FRENTE A FARMACIAS DEL AHORRO
Distritos Federales	
Distritos Locales	DISTRITO XXX

Observaciones ALFREDO MORAN, RAFAEL OCHOA

Tamaño Ancho: 4 metros, alto: 2 metros

Tipo Anuncio VALLAS



Sistema Integral de Monitoreo de Espectaculares

Reporte de recorrido

Usuario miriam.zarate

Id Encuesta: 60064 - Ticket:17799 - Estatus: Autorizado

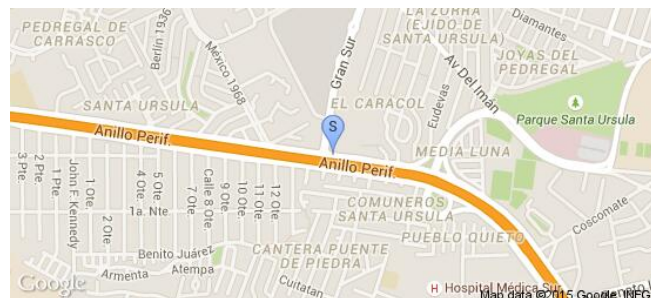
Período Electoral	CAMPAÑA
Ámbito	Local
Partido Político	MOVIMIENTO CIUDADANO
Otro Partido	
Nombre Candidato	ALICIA GARCIA
Descripción del Cargo	JEFES DELEGACIONALES
Otro Cargo	
Lema / Versión	HAGAMOS HISTORIA EN TLALPAN

Entidad	DISTRITO FEDERAL
Municipio	COYOACÁN
Colonia	EL CARACOL
Calle	GRAN SUR
Número	SN
Entre calle	PERIPERICO
Y Calle	AV IMAN
C.P.	04730
Referencia	ENFRENTE DE LA PLAZA GRAN SUR
Distritos Federales	DISTRITO XXIII
Distritos Locales	DISTRITO XXXII

Observaciones PUBLICIDAD DE TLALPAN EN COYOACAN

Tamaño Ancho: 5 metros, alto: 2.5 metros

Tipo Anuncio VALLAS



Sistema Integral de Monitoreo de Espectaculares

Reporte de recorrido

Usuario miriam.zarate

Id Encuesta: 60211 - Ticket:17818 - Estatus: Autorizado

Período Electoral	CAMPAÑA
Ámbito	Local
Partido Político	MOVIMIENTO CIUDADANO
Otro Partido	
Nombre Candidato	MIGUEL SOSA TAN
Descripción del Cargo	DIPUTADO LOCAL
Otro Cargo	
Lema / Versión	BASTA DE HISTORIAS DE CORRUPCION Y ABUSOS

Entidad	DISTRITO FEDERAL
Municipio	COYOACÁN
Colonia	PUEBLO DE LOS REYES
Calle	ENRIQUE SUREÑA
Número	S/N
Entre calle	PROLONGACION SANTA TECLA
Y Calle	LAS FLORES
C.P.	04330
Referencia	PUENTE PEATONAL
Distritos Federales	
Distritos Locales	DISTRITO XXVI

Observaciones

Tamaño Ancho: 2 metros, alto: 1 metros

Tipo Anuncio MANTAS



Sistema Integral de Monitoreo de Espectaculares

Reporte de recorrido

Usuario miriam.zarate

Id Encuesta: 60216 - Ticket:17818 - Estatus: Autorizado

Período Electoral CAMPAÑA
Ámbito Local

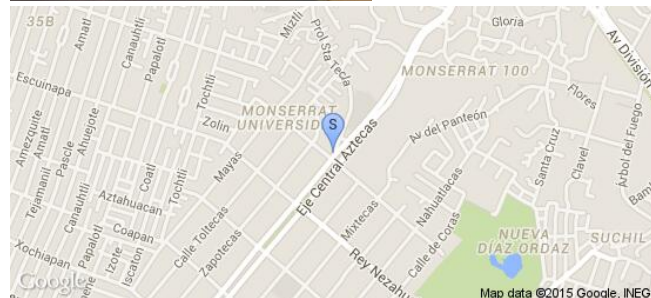
Entidad DISTRITO FEDERAL
Municipio COYOACÁN
Colonia AJUSCO
Calle AV AZTECAS
Número SN
Entre calle REY MOCTEZUMA
Y Calle REY NEZAHUATCOYOTL
C.P. 04300
Referencia A LO LARGO DE LA AVENIDA
Distritos Federales
Distritos Locales DISTRITO XXXII

Partido Político MOVIMIENTO CIUDADANO
Otro Partido
Nombre Candidato ALFREDO MORAN
Descripción del Cargo JEFES DELEGACIONALES
Otro Cargo
Lema / Versión ESCRIBE UNA NUEVA HISTORIA

Observaciones CARAVA DE 2 VEHICULOS SIN PERSONAS ABORDO PLACAS 955-DN-9 Y LA-69-810

Tamaño Ancho: 10 metros, alto: 2 metros

Tipo Anuncio EVENTO PÚBLICO



Sistema Integral de Monitoreo de Espectaculares

Reporte de recorrido

Usuario felipe.corona

Id Encuesta: 60457 - Ticket:17882 - Estatus: Autorizado

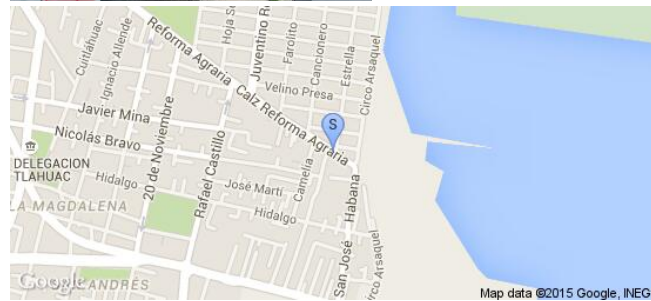
Período Electoral	CAMPAÑA
Ámbito	Local
Partido Político	MOVIMIENTO CIUDADANO
Otro Partido	
Nombre Candidato	GUADALUPE FLORES
Descripción del Cargo	JEFES DELEGACIONALES
Otro Cargo	
Lema / Versión	GENERANDO FUTURO EN E LA HK

Entidad	DISTRITO FEDERAL
Municipio	TLÁHUAC
Colonia	SAN MATEO
Calle	REFORMA AGRARIA
Número	S/N
Entre calle	JACINTO ISLAS
Y Calle	HABANA
C.P.	13040
Referencia	DENTRO DE LAVADO DE AUTOS EL TORO
Distritos Federales	
Distritos Locales	DISTRITO XXVII

Observaciones

Tamaño Ancho: 3 metros, alto: 2 metros

Tipo Anuncio MANTAS



Sistema Integral de Monitoreo de Espectaculares

Reporte de recorrido

Usuario felipe.corona

Id Encuesta: 60471 - Ticket:17883 - Estatus:Autorizado

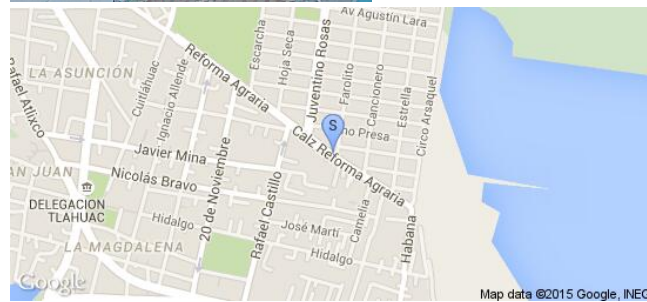
Período Electoral	CAMPAÑA
Ámbito	Local
Partido Político	MOVIMIENTO CIUDADANO
Otro Partido	
Nombre Candidato	GUADALUPE FLORES
Descripción del Cargo	JEFES DELEGACIONALES
Otro Cargo	
Lema / Versión	VAMOS A CAMBIAR LA HISTORIA

Entidad	DISTRITO FEDERAL
Municipio	TLÁHUAC
Colonia	SAM MATEO
Calle	REFRMA AGRARIA
Número	S/N
Entre calle	CJON.GIHUANI
Y Calle	RFAEL DEL CASTILLO
C.P.	13040
Referencia	A UN COSTADO DE ESTANCIA INFANTIL SEMILLITAS
Distritos Federales	
Distritos Locales	DISTRITO XXVII

Observaciones

Tamaño Ancho: 3 metros, alto: 2 metros

Tipo Anuncio MANTAS



Sistema Integral de Monitoreo de Espectaculares

Reporte de recorrido

Usuario felipe.corona

Id Encuesta: 60527 - Ticket:17897 - Estatus: Autorizado

Período Electoral	CAMPAÑA
Ámbito	Local
Partido Político	MOVIMIENTO CIUDADANO
Otro Partido	
Nombre Candidato	GUADALUPE FLORES
Descripción del Cargo	JEFES DELEGACIONALES
Otro Cargo	
Lema / Versión	GENERANDO FUTURO EN TLAHUAC

Entidad	DISTRITO FEDERAL
Municipio	TLÁHUAC
Colonia	SANTA CATARINA
Calle	EJE 10 SUR
Número	LTE. 11 MZ.154
Entre calle	CIRCO JOLIOT
Y Calle	7
C.P.	13420
Referencia	TRANSMISIONES LOS ANGELES
Distritos Federales	
Distritos Locales	DISTRITO XXXIV

Observaciones

Tamaño Ancho: 3 metros, alto: 2.5 metros

Tipo Anuncio MANTAS



Sistema Integral de Monitoreo de Espectaculares

Reporte de recorrido

Usuario amada.perez

Id Encuesta: 1600 - Ticket:298 - Estatus: Autorizado

Período Electoral	CAMPAÑA
Ámbito	Local
Partido Político	MOVIMIENTO CIUDADANO
Otro Partido	
Nombre Candidato	ARIEL RODRIGUEZ
Descripción del Cargo	PRESIDENTE MUNICIPAL
Otro Cargo	
Lema / Versión	CAMBIEMOS LA HISTORIA

Entidad	GUANAJUATO
Municipio	LEÓN
Colonia	DELTA
Calle	BLVD DELTA
Número	SN
Entre calle	JEREZ DE SANALONA
Y Calle	JEREZ DE NIÑO
C.P.	00000
Referencia	ARENERO
Distritos Federales	
Distritos Locales	DISTRITO VI

Observaciones ARENETO

Tamaño Ancho: 3 metros, alto: 2.5 metros

Tipo Anuncio MUROS




Sistema Integral de Monitoreo de Espectaculares
Reporte de recorrido

Usuario carmen.zarate

Id Encuesta: 1708 - Ticket:314 - Estatus: Autorizado

Período Electoral	CAMPAÑA
Ámbito	Local
Partido Político	MOVIMIENTO CIUDADANO
Otro Partido	
Nombre Candidato	MARTIN RICO JIMENEZ
Descripción del Cargo	PRESIDENTE MUNICIPAL
Otro Cargo	
Lema / Versión	MARTIN RICO UN PRESIDENTE HECHO Y DERECHO

Entidad	GUANAJUATO
Municipio	CELAYA
Colonia	VILLAS DE LOS ARCOS
Calle	CAMINO A JOFRE
Número	S/N
Entre calle	EJE JUAN PABLO
Y Calle	SANTA CECILIA
C.P.	38080
Referencia	ACCESO AL FRACCIONAMIENTO VILLA DE LOS ARCOS
Distritos Federales	
Distritos Locales	DISTRITO XII

Observaciones
Tamaño Ancho: 15 metros, alto: 2 metros

Tipo Anuncio MUROS


Sistema Integral de Monitoreo de Espectaculares
Reporte de recorrido

Usuario carmen.zarate

Id Encuesta: 1709 - Ticket:314 - Estatus:Autorizado

Período Electoral	CAMPAÑA
Ámbito	Local
Partido Político	MOVIMIENTO CIUDADANO
Otro Partido	
Nombre Candidato	MARTIN RICO JIMENEZ
Descripción del Cargo	PRESIDENTE MUNICIPAL
Otro Cargo	
Lema / Versión	CON TRABAJO RESCATAMOS CELAYA

Entidad	GUANAJUATO
Municipio	CELAYA
Colonia	1A FRACCION DE CRESPO
Calle	EJE JUAN PABLO II
Número	S/N
Entre calle	CARR PANAMERICANA
Y Calle	CAMINO A JOFRE
C.P.	38080
Referencia	SOBRE LOTE BALDIO
Distritos Federales	
Distritos Locales	DISTRITO XII

Observaciones
Tamaño Ancho: 13 metros, alto: 9 metros

Tipo Anuncio PANORÁMICOS


Sistema Integral de Monitoreo de Espectaculares

Reporte de recorrido

Usuario carmen.zarate

Id Encuesta: 20062 - Ticket:3560 - Estatus:Autorizado

Período Electoral	CAMPAÑA
Ámbito	Local
Partido Político	MOVIMIENTO CIUDADANO
Otro Partido	
Nombre Candidato	MARTIN RICO
Descripción del Cargo	PRESIDENTE MUNICIPAL
Otro Cargo	
Lema / Versión	CON EXPERIENCIA RESCATEMOS CELAYA

Entidad	GUANAJUATO
Municipio	CELAYA
Colonia	LOS NARANJOS
Calle	AVENIDA VELEROS
Número	SN
Entre calle	SALVADOR ORTEGA
Y Calle	EL SAUZ
C.P.	38013
Referencia	FRENTE A PREDIO BALDIO
Distritos Federales	
Distritos Locales	DISTRITO XII

Observaciones

Tamaño Ancho: 6 metros, alto: 2 metros

Tipo Anuncio MUROS



Sistema Integral de Monitoreo de Espectaculares
Reporte de recorrido

Usuario carmen.zarate

Id Encuesta: 20215 - Ticket:3578 - Estatus: Autorizado

Período Electoral	CAMPAÑA
Ámbito	Local
Partido Político	MOVIMIENTO CIUDADANO
Otro Partido	
Nombre Candidato	MARTIN RICO JIMENEZ
Descripción del Cargo	PRESIDENTE MUNICIPAL
Otro Cargo	
Lema / Versión	MARTIN RICO HECHO Y DERECHO

Entidad	GUANAJUATO
Municipio	CELAYA
Colonia	LOS NARANJOS
Calle	ROCAS
Número	625
Entre calle	AVENIDA EL SAUZ
Y Calle	SALVADOR ORTEGA
C.P.	38013
Referencia	FRENTE A KINDER
Distritos Federales	
Distritos Locales	DISTRITO XII

Observaciones
Tamaño Ancho: 10 metros, alto: 2 metros

Tipo Anuncio MUROS


Sistema Integral de Monitoreo de Espectaculares

Reporte de recorrido

Usuario carmen.zarate

Id Encuesta: 20796 - Ticket:3649 - Estatus:Autorizado

Período Electoral	CAMPAÑA
Ámbito	Local
Partido Político	MOVIMIENTO CIUDADANO
Otro Partido	
Nombre Candidato	MARTIN RICO JIMENEZ
Descripción del Cargo	PRESIDENTE MUNICIPAL
Otro Cargo	
Lema / Versión	CON TRABAJO RESCATEMOS CELAYA

Entidad	GUANAJUATO
Municipio	CELAYA
Colonia	FRACCIONAMIENTO MARBELLA
Calle	EJE NORORIENTE
Número	SN
Entre calle	HIPICO
Y Calle	RANCHO PINTO
C.P.	38033
Referencia	AL LADO DE GRANJA
Distritos Federales	
Distritos Locales	DISTRITO XII

Observaciones

Tamaño Ancho: 13 metros, alto: 8 metros

Tipo Anuncio PANORÁMICOS



Sistema Integral de Monitoreo de Espectaculares

Reporte de recorrido

Usuario carmen.zarate

Id Encuesta: 2102 - Ticket:384 - Estatus:Autorizado

Período Electoral	CAMPAÑA
Ámbito	Local
Partido Político	MOVIMIENTO CIUDADANO
Otro Partido	
Nombre Candidato	ALBERTO CARLOS TELLEZ ARROYO
Descripción del Cargo	PRESIDENTE MUNICIPAL
Otro Cargo	
Lema / Versión	SEGUIMOS EN MOVIMIENTO

Entidad	GUANAJUATO
Municipio	COMONFORT
Colonia	EMPALME ESCOBEDO
Calle	5 DE FEBRERO
Número	S/N
Entre calle	SOL
Y Calle	ACAMBARO
C.P.	38210
Referencia	ESQUINA CON CALLE SOL
Distritos Federales	
Distritos Locales	DISTRITO II

Observaciones

Tamaño Ancho: 9 metros, alto: 2 metros

Tipo Anuncio MUROS



Sistema Integral de Monitoreo de Espectaculares

Reporte de recorrido

Usuario carmen.zarate

Id Encuesta: 2103 - Ticket:384 - Estatus: Autorizado

Período Electoral	CAMPAÑA
Ámbito	Local
Partido Político	MOVIMIENTO CIUDADANO
Otro Partido	
Nombre Candidato	ALBERTO CALOS TELLEZ ARROYO
Descripción del Cargo	PRESIDENTE MUNICIPAL
Otro Cargo	
Lema / Versión	SEGUIMOS EN MOVIMIENTO

Entidad	GUANAJUATO
Municipio	COMONFORT
Colonia	EMPALME ESCOBEDO
Calle	18 DE MARZO
Número	S/N
Entre calle	SOL
Y Calle	ACAMBARO
C.P.	38210
Referencia	AL LADO TERRENO BALDIO
Distritos Federales	
Distritos Locales	DISTRITO II

Observaciones

Tamaño Ancho: 10 metros, alto: 2 metros

Tipo Anuncio MUROS



Sistema Integral de Monitoreo de Espectaculares

Reporte de recorrido

Usuario amada.perez

Id Encuesta: 40272 - Ticket:6330 - Estatus: Autorizado

Período Electoral	CAMPAÑA
Ámbito	Local
Partido Político	MOVIMIENTO CIUDADANO
Otro Partido	
Nombre Candidato	ARIEL RODRIGUEZ
Descripción del Cargo	PRESIDENTE MUNICIPAL
Otro Cargo	
Lema / Versión	CAMBIEMOS YA LA HISTORIA

Entidad	GUANAJUATO
Municipio	LEÓN
Colonia	BLVD LAS TORRES
Calle	E HILARIO MEDINA
Número	SN
Entre calle	BLVD MORELOS
Y Calle	HILARI MEDINA
C.P.	00000
Referencia	BARDA TALLER
Distritos Federales	
Distritos Locales	DISTRITO V

Observaciones

Tamaño Ancho: 8 metros, alto: 3 metros

Tipo Anuncio MUROS



Sistema Integral de Monitoreo de Espectaculares

Reporte de recorrido

Usuario amada.perez

Id Encuesta: 40273 - Ticket:6330 - Estatus: Autorizado

Período Electoral	CAMPAÑA
Ámbito	Local
Partido Político	MOVIMIENTO CIUDADANO
Otro Partido	
Nombre Candidato	ARIEL RODRIGUEZ
Descripción del Cargo	PRESIDENTE MUNICIPAL
Otro Cargo	
Lema / Versión	SLEMA

Entidad	GUANAJUATO
Municipio	LEÓN
Colonia	S COLONIA
Calle	HILARIO MEDINA
Número	SN
Entre calle	MORELOS
Y Calle	HILARIO
C.P.	00000
Referencia	BARDA TALLER
Distritos Federales	
Distritos Locales	DISTRITO V

Observaciones

Tamaño Ancho: 8 metros, alto: 3 metros

Tipo Anuncio MUROS



Sistema Integral de Monitoreo de Espectaculares

Reporte de recorrido

Usuario josemanuel.mena

Id Encuesta: 40324 - Ticket:6338 - Estatus: Autorizado

Período Electoral	CAMPAÑA
Ámbito	Local
Partido Político	MOVIMIENTO CIUDADANO
Otro Partido	
Nombre Candidato	ARIEL RODRÍGUEZ
Descripción del Cargo	PRESIDENTE MUNICIPAL
Otro Cargo	
Lema / Versión	CAMBIEMOS YA LA HISTORIA

Entidad	GUANAJUATO
Municipio	LEÓN
Colonia	SC
Calle	BLV LAS TORRES
Número	SN
Entre calle	HILARIO MEDINA
Y Calle	BLVD LAS TORRES
C.P.	37000
Referencia	ENFRENTE DE GLORIETA
Distritos Federales	
Distritos Locales	DISTRITO V

Observaciones

Tamaño Ancho: 13 metros, alto: 9 metros

Tipo Anuncio PANORÁMICOS



Sistema Integral de Monitoreo de Espectaculares

Reporte de recorrido

Usuario miguel.betancourt

Id Encuesta: 22697 - Ticket:3911 - Estatus: Autorizado

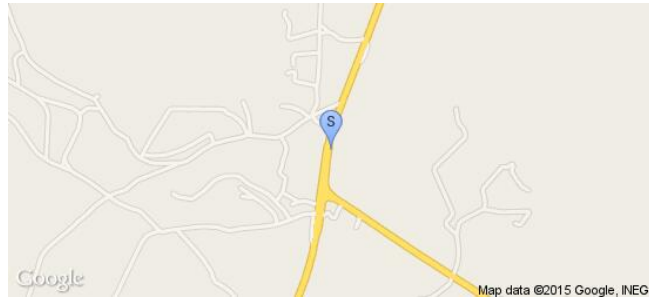
Período Electoral	CAMPAÑA
Ámbito	Local
Partido Político	MOVIMIENTO CIUDADANO
Otro Partido	
Nombre Candidato	ROBERTO SALAZAR RODRIGUEZ
Descripción del Cargo	DIPUTADO LOCAL
Otro Cargo	
Lema / Versión	NUEVAS IDEAS NUEVA HISTORIA

Entidad	GUERRERO
Municipio	IGUALA DE LA INDEPENDENCIA
Colonia	EJIDO DE TOMATAL
Calle	CARRETERA NAL IGUALA CHILPANCINGO
Número	SIN NUMERO
Entre calle	SOBRE CARRETERA
Y Calle	SOBRE CARRETERA
C.P.	40095
Referencia	ANTES DE GASERA
Distritos Federales	
Distritos Locales	DISTRITO XII

Observaciones SOBRE UNA SOLA ESTRUCTURA SE ENCUENTRA EL ANUNCIO, ES DECIR ES DOBLE CARA. SIN SELLO DE MATERIAL RECICLABLE

Tamaño Ancho: 6 metros, alto: 5 metros

Tipo Anuncio PANORÁMICOS



Sistema Integral de Monitoreo de Espectaculares

Reporte de recorrido

Usuario miguel.betancourt

Id Encuesta: 22699 - Ticket:3911 - Estatus:Autorizado


Período Electoral	CAMPAÑA
Ámbito	Local
Partido Político	MOVIMIENTO CIUDADANO
Otro Partido	
Nombre Candidato	LUIS WALTON ABURTO
Descripción del Cargo	GOBERNADOR
Otro Cargo	
Lema / Versión	VOLVAMOS A CREER EN GUERRERO

Entidad	GUERRERO
Municipio	IGUALA DE LA INDEPENDENCIA
Colonia	EJIDO TOMATAL
Calle	CARRETERA IGUALA CHILPANCINGO
Número	SIN NUMERO
Entre calle	SOBRE CARRETERA
Y Calle	SOBRE CARRETERA
C.P.	40095
Referencia	AL INTERIOR DE VIVIENDA
Distritos Federales	
Distritos Locales	DISTRITO II

Observaciones

Tamaño Ancho: 9 metros, alto: 6 metros

Tipo Anuncio PANORÁMICOS



Sistema Integral de Monitoreo de Espectaculares

Reporte de recorrido

Usuario miguel.betancourt


Id Encuesta: 22703 - Ticket:3911 - Estatus: Autorizado

Período Electoral	CAMPAÑA
Ámbito	Local
Partido Político	MOVIMIENTO CIUDADANO
Otro Partido	
Nombre Candidato	ROBERTO SALAZAR RODRIGUEZ
Descripción del Cargo	DIPUTADO LOCAL
Otro Cargo	
Lema / Versión	NUEVAS IDEAS NUEVA HISTORIA

Entidad	GUERRERO
Municipio	IGUALA DE LA INDEPENDENCIA
Colonia	ENTRADA A TOMATAL
Calle	CARRETERA FEDERAL IGUALA CHILPANCINGO
Número	SIN NUMERO
Entre calle	SOBRE CARRETERA
Y Calle	SOBRE CARRETERA
C.P.	40096
Referencia	A UN COSTADO DE PARQUE ACUATICO
Distritos Federales	
Distritos Locales	DISTRITO XXII

Observaciones

Tamaño Ancho: 3 metros, alto: 2 metros



Tipo Anuncio VALLAS



Sistema Integral de Monitoreo de Espectaculares

Reporte de recorrido

Usuario miguel.betancourt

Id Encuesta: 22705 - Ticket:3911 - Estatus: Autorizado

Período Electoral	CAMPAÑA
Ámbito	Local
Partido Político	MOVIMIENTO CIUDADANO
Otro Partido	
Nombre Candidato	CARLOS DE JESUS
Descripción del Cargo	DIPUTADO LOCAL
Otro Cargo	
Lema / Versión	PASION POR SERVIR TRABAJANDO POR TI

Entidad	GUERRERO
Municipio	IGUALA DE LA INDEPENDENCIA
Colonia	ENTRADA A TOMATAL
Calle	CARRETERA FEDERAL IGUALA CHILPANCINGO
Número	SIN NUMERO
Entre calle	SOBRE CARRETERA
Y Calle	SOBRE CARRETERA
C.P.	40096
Referencia	A UN COSTADO DE BALNEARO PLUS
Distritos Federales	
Distritos Locales	DISTRITO XXIII

Observaciones

Tamaño Ancho: 3 metros, alto: 3 metros

Tipo Anuncio VALLAS



Sistema Integral de Monitoreo de Espectaculares

Reporte de recorrido

Usuario miguel.betancourt

Id Encuesta: 22802 - Ticket:3922 - Estatus: Autorizado

Período Electoral	CAMPAÑA
Ámbito	Local
Partido Político	MOVIMIENTO CIUDADANO
Otro Partido	
Nombre Candidato	ROBERTO SALAZAR
Descripción del Cargo	DIPUTADO LOCAL
Otro Cargo	
Lema / Versión	NUEVAS IDEAS NUEVA HISTORIA

Entidad	GUERRERO
Municipio	IGUALA DE LA INDEPENDENCIA
Colonia	VILLAS DE TERRALTA
Calle	CARRETERA FEDERAL IGUALA CHILPANCINGO
Número	SIN NUMERO
Entre calle	SOBRE CARRETERA
Y Calle	SOBRE CARRETERA
C.P.	40095
Referencia	ENTRADA FRACCIONAMIENTO VILLA TERRALTA
Distritos Federales	
Distritos Locales	DISTRITO XXII

Observaciones

Tamaño Ancho: 2 metros, alto: 2 metros

Tipo Anuncio MANTAS



Sistema Integral de Monitoreo de Espectaculares

Reporte de recorrido

Usuario miguel.betancourt

Id Encuesta: 22805 - Ticket:3922 - Estatus:Autorizado

Período Electoral	CAMPAÑA
Ámbito	Local
Partido Político	MOVIMIENTO CIUDADANO
Otro Partido	
Nombre Candidato	ROBERTO SALAZAR
Descripción del Cargo	DIPUTADO LOCAL
Otro Cargo	
Lema / Versión	NUEVAS IDEAS NUEVAS HISTORIA

Entidad	GUERRERO
Municipio	IGUALA DE LA INDEPENDENCIA
Colonia	CARRETERA IGUALA CHILPANCINGO
Calle	SIN NOMBRE
Número	SIN NUMERO
Entre calle	SOBRE LA CARRETERA
Y Calle	SOBRE LA CARRETERA
C.P.	40095
Referencia	FRENTE AL PALACIO DE JUSTICIA
Distritos Federales	
Distritos Locales	DISTRITO XII

Observaciones

Tamaño Ancho: 3 metros, alto: 3 metros

Tipo Anuncio PANORÁMICOS



Sistema Integral de Monitoreo de Espectaculares

Reporte de recorrido

Usuario miguel.betancourt

Id Encuesta: 22807 - Ticket:3922 - Estatus: Autorizado


Período Electoral	CAMPAÑA
Ámbito	Local
Partido Político	MOVIMIENTO CIUDADANO
Otro Partido	
Nombre Candidato	ROBERTO SALAZAR
Descripción del Cargo	DIPUTADO LOCAL
Otro Cargo	
Lema / Versión	NUEVAS IDEAS NUEVA HISTORIA

Entidad	GUERRERO
Municipio	IGUALA DE LA INDEPENDENCIA
Colonia	CARRETERA IGUALA CHILPANCINGO
Calle	SIN NOMBRE
Número	SIN NUMERO
Entre calle	SOBRE LA CARRETERA
Y Calle	SOBRE LA CARRETERA
C.P.	40095
Referencia	FRENTE AL PALACIO DE JUSTICIA
Distritos Federales	
Distritos Locales	DISTRITO XII

Observaciones

Tamaño Ancho: 3 metros, alto: 3 metros

Tipo Anuncio VALLAS



Sistema Integral de Monitoreo de Espectaculares

Reporte de recorrido

Usuario miguel.betancourt

Id Encuesta: 22809 - Ticket:3922 - Estatus: Autorizado

Período Electoral	CAMPAÑA
Ámbito	Local
Partido Político	MOVIMIENTO CIUDADANO
Otro Partido	
Nombre Candidato	ROBERTO SALAZAR
Descripción del Cargo	DIPUTADO LOCAL
Otro Cargo	
Lema / Versión	NUEVAS IDEAS NUEVA HISTORIA

Entidad	GUERRERO
Municipio	IGUALA DE LA INDEPENDENCIA
Colonia	CARRETERA IGUALA CHILPANCINGO
Calle	SOBRE LA CARRETERA
Número	SOBRE LA CARRETERA
Entre calle	SOBRE LA CARRETERA
Y Calle	SOBRE LA CARRETERA
C.P.	40095
Referencia	FRENTE AL PALACIO DE JUSTICIA
Distritos Federales	
Distritos Locales	DISTRITO XXII

Observaciones DOS ESPECTACULARES JUNTOS

Tamaño Ancho: 3 metros, alto: 3 metros

Tipo Anuncio VALLAS



Sistema Integral de Monitoreo de Espectaculares

Reporte de recorrido

Usuario miguel.betancourt

Id Encuesta: 22884 - Ticket:3932 - Estatus: Autorizado

Período Electoral	CAMPAÑA
Ámbito	Local
Partido Político	MOVIMIENTO CIUDADANO
Otro Partido	
Nombre Candidato	ROBERTO SALAZAR RODRÍGUEZ
Descripción del Cargo	DIPUTADO LOCAL
Otro Cargo	
Lema / Versión	NUEVAS IDEAS NUEVA HISTORIA

Entidad	GUERRERO
Municipio	IGUALA DE LA INDEPENDENCIA
Colonia	CENTRO
Calle	PROLONGACION DE ALDAMA
Número	SIN NUMERO
Entre calle	SOBRE CARRETERA
Y Calle	SOBRE CARRETERA
C.P.	40000
Referencia	A UN COSTADO DE AGENCIA NISSAN
Distritos Federales	
Distritos Locales	DISTRITO XXII

Observaciones MARQUESINA EN NEGOCIO PARTICULAR

Tamaño Ancho: 15 metros, alto: 2 metros

Tipo Anuncio MARQUESINAS



Sistema Integral de Monitoreo de Espectaculares

Reporte de recorrido

Usuario miguel.betancourt

Id Encuesta: 22890 - Ticket:3932 - Estatus: Autorizado


Período Electoral	CAMPAÑA
Ámbito	Local
Partido Político	MOVIMIENTO CIUDADANO
Otro Partido	
Nombre Candidato	ROBERTO SALAZAR
Descripción del Cargo	DIPUTADO LOCAL
Otro Cargo	
Lema / Versión	NUEVAS IDEAS NUEVA HISTORIA

Entidad	GUERRERO
Municipio	IGUALA DE LA INDEPENDENCIA
Colonia	CENTRO
Calle	PROLONGACION DE ALDAMA
Número	SIN NUMERO
Entre calle	BLVD COLEGIO MILITAR
Y Calle	PERIFÉRICO
C.P.	40000
Referencia	AFUERA DE LAS OFICINAS DE LA CCT
Distritos Federales	
Distritos Locales	DISTRITO XII

Observaciones

Tamaño Ancho: 3 metros, alto: 3 metros

Tipo Anuncio MANTAS



Sistema Integral de Monitoreo de Espectaculares

Reporte de recorrido

Usuario guadalupe.villanueva

Id Encuesta: 22966 - Ticket:3941 - Estatus:Autorizado

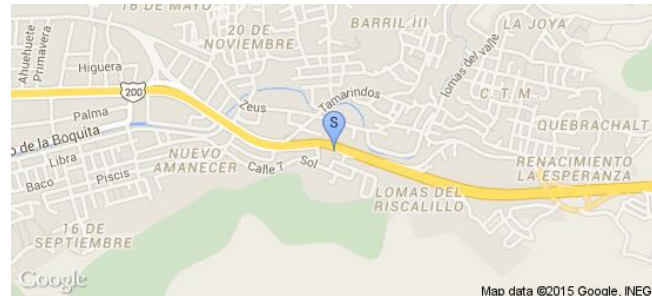

Período Electoral	CAMPAÑA
Ámbito	Local
Partido Político	MOVIMIENTO CIUDADANO
Otro Partido	
Nombre Candidato	LUIS WALTON
Descripción del Cargo	GOBERNADOR
Otro Cargo	
Lema / Versión	VOLVAMOS A CREER EN GUERRERO

Entidad	GUERRERO
Municipio	ZIHUATANEJO DE AZUETA
Colonia	NUEVO AMANECER
Calle	12
Número	SN
Entre calle	ZIHUATANEJO ACAPULCO
Y Calle	CALLE 12
C.P.	40880
Referencia	SALIDA DE ZIHUATANEJO, ABAJO DE CLOCH Y FRENOS EL PIOLIN
Distritos Federales	
Distritos Locales	DISTRITO XII

Observaciones SALIENDO DE ZIHUA CALLE 12

Tamaño Ancho: 18 metros, alto: 6 metros

Tipo Anuncio PANORÁMICOS



Sistema Integral de Monitoreo de Espectaculares
Reporte de recorrido

Usuario guadalupe.villanueva

Id Encuesta: 22967 - Ticket:3941 - Estatus:Autorizado

Período Electoral	CAMPAÑA
Ámbito	Local
Partido Político	MOVIMIENTO CIUDADANO
Otro Partido	
Nombre Candidato	LUIS WALTON
Descripción del Cargo	GOBERNADOR
Otro Cargo	
Lema / Versión	VOLVAMOS A CREER EN GUERRERO

Entidad	GUERRERO
Municipio	ZIHUATANEJO DE AZUETA
Colonia	NUEVO AMANECER
Calle	ZIHUATANEJO ACAPULCO
Número	SN
Entre calle	12
Y Calle	SN
C.P.	40880
Referencia	HOTEL CRESENCIO SANCHES
Distritos Federales	
Distritos Locales	DISTRITO XII

Observaciones	SALIDA DIRECCION A ACAPULCO
----------------------	-----------------------------

Tamaño	Ancho: 18 metros, alto: 6 metros
---------------	----------------------------------

Tipo Anuncio	PANORÁMICOS
---------------------	-------------



Sistema Integral de Monitoreo de Espectaculares

Reporte de recorrido

Usuario marcos.julian

Id Encuesta: 22976 - Ticket:3942 - Estatus: Autorizado

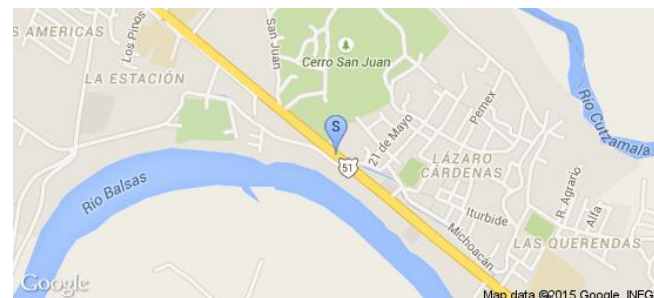
Período Electoral	CAMPAÑA
Ámbito	Local
Partido Político	MOVIMIENTO CIUDADANO
Otro Partido	
Nombre Candidato	LUIS WALTON ABURTO
Descripción del Cargo	GOBERNADOR
Otro Cargo	
Lema / Versión	VOLVAMOS A CREER EN GUERRERO

Entidad	GUERRERO
Municipio	PUNGARABATO
Colonia	LAZARO CARDENAS
Calle	AV VICENTE GUERRERO
Número	SN
Entre calle	21 DE MAYO
Y Calle	Y AV VICENTE GUERRERO
C.P.	40662
Referencia	HAY UNA HERRERIA
Distritos Federales	
Distritos Locales	DISTRITO I

Observaciones

Tamaño Ancho: 2 metros, alto: 2 metros

Tipo Anuncio MANTAS



Sistema Integral de Monitoreo de Espectaculares

Reporte de recorrido

Usuario marcos.julian

Id Encuesta: 22977 - Ticket:3942 - Estatus: Autorizado

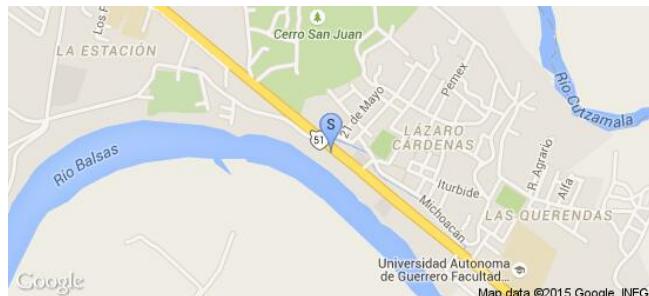
Período Electoral	CAMPAÑA
Ámbito	Local
Partido Político	MOVIMIENTO CIUDADANO
Otro Partido	
Nombre Candidato	LUIS WALTON ABURTO
Descripción del Cargo	GOBERNADOR
Otro Cargo	
Lema / Versión	VOLVAMOS A CREER EN GRO

Entidad	GUERRERO
Municipio	PUNGARABATO
Colonia	LA ESTACION
Calle	AV VICENTE GUERRERO
Número	SN
Entre calle	AV VICENTE GUERRERO
Y Calle	CANAL ORIENTE
C.P.	40662
Referencia	HAY UNA HERRERIA
Distritos Federales	
Distritos Locales	DISTRITO I

Observaciones JUNTO A LA HERRERIA

Tamaño Ancho: 4 metros, alto: 3 metros

Tipo Anuncio MANTAS



Sistema Integral de Monitoreo de Espectaculares

Reporte de recorrido

Usuario tomas.castro

Id Encuesta: 23032 - Ticket:3948 - Estatus:Autorizado

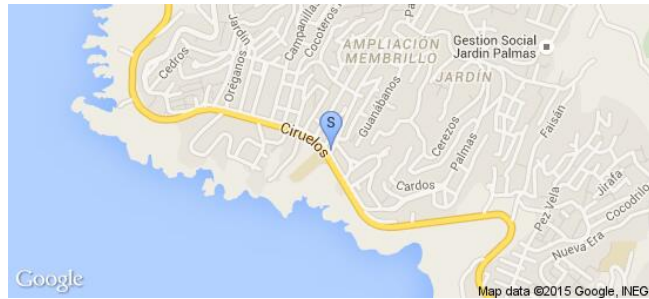
Período Electoral	CAMPAÑA
Ámbito	Local
Partido Político	MOVIMIENTO CIUDADANO
Otro Partido	
Nombre Candidato	ARMANDO TAPIA
Descripción del Cargo	DIPUTADO LOCAL
Otro Cargo	
Lema / Versión	VOLVAMOS A CREER EN GUERRERO

Entidad	GUERRERO
Municipio	ACAPULCO DE JUÁREZ
Colonia	JARDIN PALMAS
Calle	CARRETERA NACIONAL ACAPULCO ZIHUATANEJO
Número	S N
Entre calle	CIRUELOS
Y Calle	CARRETERA NACIONAL ACAPULCO ZIHUATANEJO
C.P.	39412
Referencia	ARRIBA CASA MATERIALES AUN LADO DE OXXO
Distritos Federales	
Distritos Locales	DISTRITO VIII

Observaciones

Tamaño Ancho: 8 metros, alto: 4 metros

Tipo Anuncio PANORÁMICOS



Sistema Integral de Monitoreo de Espectaculares
Reporte de recorrido

Usuario tomas.castro

Id Encuesta: 23039 - Ticket:3948 - Estatus:Autorizado

Período Electoral	CAMPAÑA
Ámbito	Local
Partido Político	MOVIMIENTO CIUDADANO
Otro Partido	
Nombre Candidato	JESSY MOJICA
Descripción del Cargo	DIPUTADO LOCAL
Otro Cargo	
Lema / Versión	VOLVAMOS A CREER EN GUERREO

Entidad	GUERRERO
Municipio	ACAPULCO DE JUÁREZ
Colonia	CENTRO
Calle	COSTERA MIGUEL ALEMAN
Número	75
Entre calle	COSTERA MIGUEL ALEMAN
Y Calle	ALMIRANTE BRETON
C.P.	39300
Referencia	EDIFICIO DE LA CROM
Distritos Federales	
Distritos Locales	DISTRITO IV

Observaciones	COLOCADA A UN COSTADO DEL EDIFICIO DE LA CROM
----------------------	---

Tamaño	Ancho: 7 metros, alto: 10 metros
---------------	----------------------------------



Tipo Anuncio	PANORÁMICOS
---------------------	-------------



Sistema Integral de Monitoreo de Espectaculares

Reporte de recorrido

Usuario tomas.castro

Id Encuesta: 23092 - Ticket:3954 - Estatus: Autorizado

Período Electoral	CAMPAÑA
Ámbito	Local
Partido Político	MOVIMIENTO CIUDADANO
Otro Partido	
Nombre Candidato	LUIS WALTON
Descripción del Cargo	GOBERNADOR
Otro Cargo	
Lema / Versión	EL CAMBIO AHORA O NUNCA

Entidad	GUERRERO
Municipio	ACAPULCO DE JUÁREZ
Colonia	CENTRO
Calle	JOSÉ MARÍA IGLESIAS
Número	SIN NÚMERO
Entre calle	COSTERA MIGUEL ALEMÁN
Y Calle	JOSÉ MARÍA IGLESIAS
C.P.	39300
Referencia	ARRIBA CASA DOS NIVELES
Distritos Federales	
Distritos Locales	DISTRITO IV

Observaciones

Tamaño Ancho: 5 metros, alto: 3 metros

Tipo Anuncio PANORÁMICOS



Sistema Integral de Monitoreo de Espectaculares

Reporte de recorrido

Usuario tomas.castro

Id Encuesta: 23096 - Ticket:3954 - Estatus: Autorizado

Período Electoral	CAMPAÑA
Ámbito	Local
Partido Político	MOVIMIENTO CIUDADANO
Otro Partido	
Nombre Candidato	LUIS WALTON
Descripción del Cargo	GOBERNADOR
Otro Cargo	
Lema / Versión	EL CAMBIO AHORA O NUNCA

Entidad	GUERRERO
Municipio	ACAPULCO DE JUÁREZ
Colonia	FARALLON DEL OBISPO
Calle	COSTERA MIGUEL ALEMÁN
Número	SIN NÚMERO
Entre calle	FARALLÓN DEL OBISPO
Y Calle	AVENIDA UNIVERSIDAD
C.P.	39670
Referencia	COLOCADO ARRIBA DEL OXXO Y FARMACIAS DEL AHORRO
Distritos Federales	
Distritos Locales	DISTRITO V

Observaciones

Tamaño Ancho: 8 metros, alto: 4 metros

Tipo Anuncio PANORÁMICOS



Sistema Integral de Monitoreo de Espectaculares

Reporte de recorrido

Usuario tomas.castro

Id Encuesta: 23098 - Ticket:3954 - Estatus: Autorizado


Período Electoral	CAMPAÑA
Ámbito	Local
Partido Político	MOVIMIENTO CIUDADANO
Otro Partido	
Nombre Candidato	LUIS WALTON
Descripción del Cargo	GOBERNADOR
Otro Cargo	
Lema / Versión	EL CAMBIO AHORA O NUNCA

Entidad	GUERRERO
Municipio	ACAPULCO DE JUÁREZ
Colonia	FRACCIONAMIENTO MAGALLANES
Calle	COSTERA MIGUEL ALEMÁN
Número	SIN NÚMERO
Entre calle	ALVARO DE SAABEDRA
Y Calle	COSTERA MIGUEL ALEMÁN
C.P.	39670
Referencia	COLOCADO ARRIBA EDIFICIO VERDE
Distritos Federales	
Distritos Locales	DISTRITO V

Observaciones

Tamaño Ancho: 12 metros, alto: 6 metros

Tipo Anuncio PANORÁMICOS



Sistema Integral de Monitoreo de Espectaculares

Reporte de recorrido

Usuario miguel.betancourt

Id Encuesta: 23104 - Ticket:3955 - Estatus: Autorizado

Período Electoral	CAMPAÑA
Ámbito	Local
Partido Político	MOVIMIENTO CIUDADANO
Otro Partido	
Nombre Candidato	ROBERTO SALAZAR
Descripción del Cargo	DIPUTADO LOCAL
Otro Cargo	
Lema / Versión	NUEVAS IDEAS NUEVA HISTORIA

Entidad	GUERRERO
Municipio	IGUALA DE LA INDEPENDENCIA
Colonia	CENTRO
Calle	INDEPENDENCIA
Número	1
Entre calle	ALVARO OBREGON
Y Calle	JUAREZ
C.P.	40000
Referencia	EDIFICIO BANCOMER
Distritos Federales	
Distritos Locales	DISTRITO XXII

Observaciones LONA EN INSTALACIONES DE BANCOMER

Tamaño Ancho: 4 metros, alto: 3 metros

Tipo Anuncio MANTAS



Sistema Integral de Monitoreo de Espectaculares
Reporte de recorrido

Usuario miguel.betancourt

Id Encuesta: 23105 - Ticket:3955 - Estatus: Autorizado

Período Electoral	CAMPAÑA
Ámbito	Local
Partido Político	MOVIMIENTO CIUDADANO
Otro Partido	
Nombre Candidato	ROBERTO SALAZAR
Descripción del Cargo	DIPUTADO LOCAL
Otro Cargo	
Lema / Versión	NUEVAS IDEAS NUEVA HISTORIA

Entidad	GUERRERO
Municipio	IGUALA DE LA INDEPENDENCIA
Colonia	CENTRO
Calle	JUAREZ
Número	SIN NUMERO
Entre calle	CONSTITUCION
Y Calle	INDEPENDENCIA
C.P.	40000
Referencia	PIZZAS JAPS
Distritos Federales	
Distritos Locales	DISTRITO XXII

Observaciones
Tamaño Ancho: 2 metros, alto: 4 metros

Tipo Anuncio MANTAS


Sistema Integral de Monitoreo de Espectaculares

Reporte de recorrido

Usuario miguel.betancourt

Id Encuesta: 23106 - Ticket:3955 - Estatus: Autorizado

Período Electoral	CAMPAÑA
Ámbito	Local
Partido Político	MOVIMIENTO CIUDADANO
Otro Partido	
Nombre Candidato	ROBERTO SALAZAR RODRÍGUEZ
Descripción del Cargo	DIPUTADO LOCAL
Otro Cargo	
Lema / Versión	NUEVAS IDEAS NUEVA HISTORIA

Entidad	GUERRERO
Municipio	IGUALA DE LA INDEPENDENCIA
Colonia	CENTRO
Calle	CONSTITUCIÓN
Número	SIN NUMERO
Entre calle	JUAREZ
Y Calle	JUAN N ALVAREZ
C.P.	40000
Referencia	ZAPATERIAS GIOVANNA
Distritos Federales	
Distritos Locales	DISTRITO XXII

Observaciones

Tamaño Ancho: 3 metros, alto: 2 metros



Tipo Anuncio MANTAS



Sistema Integral de Monitoreo de Espectaculares

Reporte de recorrido

Usuario miguel.betancourt

Id Encuesta: 23107 - Ticket:3955 - Estatus: Autorizado

Período Electoral	CAMPAÑA
Ámbito	Local
Partido Político	MOVIMIENTO CIUDADANO
Otro Partido	
Nombre Candidato	ROBERTO SALAZAR RODRÍGUEZ
Descripción del Cargo	DIPUTADO LOCAL
Otro Cargo	
Lema / Versión	NUEVAS IDEAS NUEVA HISTORIA

Entidad	GUERRERO
Municipio	IGUALA DE LA INDEPENDENCIA
Colonia	CENTRO
Calle	CONSTITUCION
Número	SIN NUMERO
Entre calle	JUAN N ALVAREZ
Y Calle	JUAREZ
C.P.	40000
Referencia	HOTEL MARIA ISABEL
Distritos Federales	
Distritos Locales	DISTRITO XXII

Observaciones

Tamaño Ancho: 2 metros, alto: 2 metros

Tipo Anuncio MANTAS



Sistema Integral de Monitoreo de Espectaculares

Reporte de recorrido

Usuario miguel.betancourt

Id Encuesta: 23108 - Ticket:3955 - Estatus: Autorizado

Período Electoral	CAMPAÑA
Ámbito	Local
Partido Político	MOVIMIENTO CIUDADANO
Otro Partido	
Nombre Candidato	ROBERTO SALAZAR RODRÍGUEZ
Descripción del Cargo	DIPUTADO LOCAL
Otro Cargo	
Lema / Versión	NUEVAS IDEAS NUEVA HISTORIA

Entidad	GUERRERO
Municipio	IGUALA DE LA INDEPENDENCIA
Colonia	CENTRO
Calle	CONSTITUCION
Número	SIN NUMERO
Entre calle	JUAREZ
Y Calle	JUAN N ALVAREZ
C.P.	40000
Referencia	FRENTE A HOTEL MARIA ISABEL
Distritos Federales	
Distritos Locales	DISTRITO XXII

Observaciones

Tamaño Ancho: 3 metros, alto: 3 metros



Tipo Anuncio MUEBLES URBANOS DE PUBLICIDAD



Sistema Integral de Monitoreo de Espectaculares

Reporte de recorrido

Usuario miguel.betancourt

Id Encuesta: 23109 - Ticket:3955 - Estatus:Autorizado


Período Electoral	CAMPAÑA
Ámbito	Local
Partido Político	MOVIMIENTO CIUDADANO
Otro Partido	
Nombre Candidato	ROBERTO SALAZAR
Descripción del Cargo	DIPUTADO LOCAL
Otro Cargo	
Lema / Versión	NUEVAS IDEAS NUEVA HISTORIA

Entidad	GUERRERO
Municipio	IGUALA DE LA INDEPENDENCIA
Colonia	CENTRO
Calle	J N ALVAREZ
Número	SIN NUMERO
Entre calle	CONSTITUCION
Y Calle	ZAPATA
C.P.	40000
Referencia	PAPELERIA ZAMBRANO JU
Distritos Federales	
Distritos Locales	DISTRITO XXII

Observaciones	ESTA COLOCADA EN UN POSTE DE LUZ Y MURO DE LA PAPELERÍA
----------------------	---

Tamaño Ancho: 2 metros, alto: 3 metros

Tipo Anuncio MANTAS



Sistema Integral de Monitoreo de Espectaculares

Reporte de recorrido

Usuario miguel.betancourt

Id Encuesta: 23111 - Ticket:3955 - Estatus:Autorizado

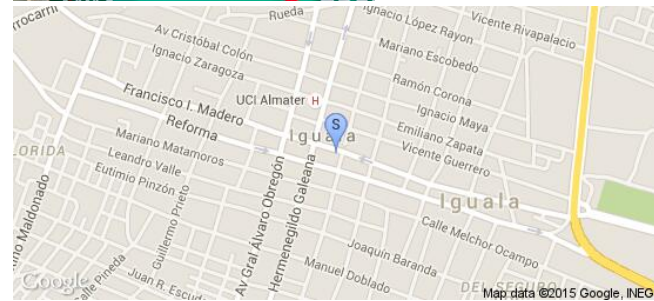
Período Electoral	CAMPAÑA
Ámbito	Local
Partido Político	MOVIMIENTO CIUDADANO
Otro Partido	
Nombre Candidato	MIGUEL GARDUÑO
Descripción del Cargo	PRESIDENTE MUNICIPAL
Otro Cargo	
Lema / Versión	TU CONOCES MI PAPEL

Entidad	GUERRERO
Municipio	IGUALA DE LA INDEPENDENCIA
Colonia	CENTRO
Calle	40000
Número	SIN NUMERO
Entre calle	ALDAMA
Y Calle	BANDERA NACIONAL
C.P.	40000
Referencia	EN EDIFICIO DE ZAPATERÍA AVANCE
Distritos Federales	
Distritos Locales	DISTRITO II

Observaciones

Tamaño Ancho: 4 metros, alto: 3 metros

Tipo Anuncio MANTAS



Sistema Integral de Monitoreo de Espectaculares

Reporte de recorrido

Usuario guadalupe.villanueva

Id Encuesta: 23136 - Ticket:3960 - Estatus: Autorizado

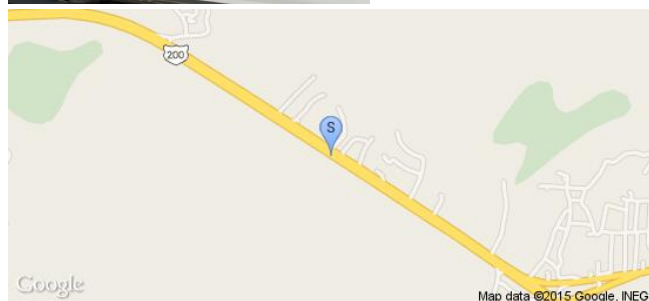
Período Electoral	CAMPAÑA
Ámbito	Local
Partido Político	MOVIMIENTO CIUDADANO
Otro Partido	
Nombre Candidato	LUIS WALTON
Descripción del Cargo	GOBERNADOR
Otro Cargo	
Lema / Versión	VOLVAMOS A CREER EN GUERRERO

Entidad	GUERRERO
Municipio	ZIHUATANEJO DE AZUETA
Colonia	LA CHIVERA
Calle	CARRETERA NACIONAL ZIHUATANEJO ACAPULCO
Número	SN
Entre calle	CARRETERA NACIONAL ZIHUATANEJO ACAPULCO
Y Calle	CARRETERA NACIONAL ACAPULCO ZIHUATANEJO
C.P.	40882
Referencia	TERRENO VALDIO
Distritos Federales	
Distritos Locales	DISTRITO XI

Observaciones

Tamaño Ancho: 4 metros, alto: 2 metros

Tipo Anuncio VALLAS



Sistema Integral de Monitoreo de Espectaculares

Reporte de recorrido

Usuario guadalupe.villanueva

Id Encuesta: 23140 - Ticket:3960 - Estatus: Autorizado

Período Electoral	CAMPAÑA
Ámbito	Local
Partido Político	MOVIMIENTO CIUDADANO
Otro Partido	
Nombre Candidato	LUIS WALTON
Descripción del Cargo	GOBERNADOR
Otro Cargo	
Lema / Versión	VOLVAMOS A CREER EN GUERRERO

Entidad	GUERRERO
Municipio	ZIHUATANEJO DE AZUETA
Colonia	EL COACOYUL
Calle	CARRETERA NACIONAL ZIHUATANEJO ACAPYLCO
Número	SN
Entre calle	SN
Y Calle	SN
C.P.	40882
Referencia	SOBRE CARRETERA
Distritos Federales	
Distritos Locales	DISTRITO XI

Observaciones	A UN COSTADO DE LA CASA EJIDAL Y PARQUE
---------------	---

Tamaño Ancho: 6 metros, alto: 4 metros

Tipo Anuncio PANORÁMICOS



Sistema Integral de Monitoreo de Espectaculares

Reporte de recorrido

Usuario guadalupe.villanueva

Id Encuesta: 23142 - Ticket:3960 - Estatus: Autorizado

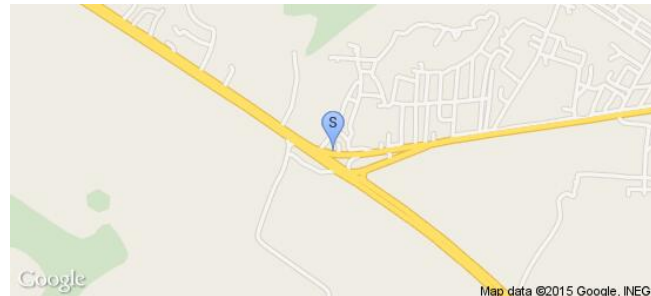
Período Electoral	CAMPAÑA
Ámbito	Local
Partido Político	MOVIMIENTO CIUDADANO
Otro Partido	
Nombre Candidato	ELIA BLANCO
Descripción del Cargo	GOBERNADOR
Otro Cargo	
Lema / Versión	VOTA POR UN CIUDADANO

Entidad	GUERRERO
Municipio	ZIHUATANEJO DE AZUETA
Colonia	CARRETERA NACIONAL
Calle	ACAPULCO ZIHUATANEJO
Número	SN
Entre calle	SN
Y Calle	SN
C.P.	40882
Referencia	A 500 MTROS ANTES DEL MODULO DE POLICIA
Distritos Federales	
Distritos Locales	DISTRITO XI

Observaciones SOBRE CARRERERA

Tamaño Ancho: 8 metros, alto: 3 metros

Tipo Anuncio PANORÁMICOS



Sistema Integral de Monitoreo de Espectaculares

Reporte de recorrido

Usuario guadalupe.villanueva

Id Encuesta: 23144 - Ticket:3960 - Estatus:Autorizado

Período Electoral	CAMPAÑA
Ámbito	Local
Partido Político	MOVIMIENTO CIUDADANO
Otro Partido	
Nombre Candidato	ANA LAURA CAMPOS CAMPOS
Descripción del Cargo	DIPUTADO LOCAL
Otro Cargo	
Lema / Versión	JUVENTUD Y HONESTIDAD EN MOVIMIENTO

Entidad	GUERRERO
Municipio	ZIHUATANEJO DE AZUETA
Colonia	VICENTE GUERRERO
Calle	AV. JOSE MARIA MORELOS Y PAVON
Número	SN
Entre calle	CAMINO VIEJO A LA UNION
Y Calle	PASEO DEL MEZCAL
C.P.	40880
Referencia	ARRIBA DEL Vclub DEPORTIVO SAFARI
Distritos Federales	
Distritos Locales	DISTRITO XII

Observaciones FRENTE A COLEGIO BERTHA VON GLÜMER

Tamaño Ancho: 5 metros, alto: 2 metros

Tipo Anuncio MANTAS



Sistema Integral de Monitoreo de Espectaculares

Reporte de recorrido

Usuario miguel.betancourt

Id Encuesta: 23155 - Ticket:3962 - Estatus:Autorizado

Período Electoral	CAMPAÑA
Ámbito	Local
Partido Político	MOVIMIENTO CIUDADANO
Otro Partido	
Nombre Candidato	MIGUEL GARDUÑO
Descripción del Cargo	PRESIDENTE MUNICIPAL
Otro Cargo	
Lema / Versión	TU CONOCES MI PAPEL

Entidad	GUERRERO
Municipio	IGUALA DE LA INDEPENDENCIA
Colonia	CENTRO
Calle	BANDERA NACIONAL
Número	70
Entre calle	ALTAMIRANO
Y Calle	MORELOS
C.P.	40000
Referencia	A UN COSTADO DE CASA DE EMPEÑO DONDE
Distritos Federales	
Distritos Locales	DISTRITO II

Observaciones

Tamaño Ancho: 4 metros, alto: 4 metros

Tipo Anuncio MANTAS



Sistema Integral de Monitoreo de Espectaculares

Reporte de recorrido

Usuario miguel.betancourt

Id Encuesta: 23156 - Ticket:3962 - Estatus:Autorizado

Período Electoral	CAMPAÑA
Ámbito	Local
Partido Político	MOVIMIENTO CIUDADANO
Otro Partido	
Nombre Candidato	LUIS WALTON ABURTO
Descripción del Cargo	GOBERNADOR
Otro Cargo	
Lema / Versión	VOLVAMOS A CREER EN GUERRERO

Entidad	GUERRERO
Municipio	IGUALA DE LA INDEPENDENCIA
Colonia	CENTRO
Calle	BANDERA NACIONAL
Número	70
Entre calle	ALTAMIRANO
Y Calle	MORELOS
C.P.	40000
Referencia	A UN COSTADO DE CASA DE EMPEÑO DONDE
Distritos Federales	
Distritos Locales	DISTRITO II

Observaciones

Tamaño Ancho: 1 metros, alto: 1 metros



Tipo Anuncio MANTAS



Sistema Integral de Monitoreo de Espectaculares

Reporte de recorrido

Usuario miguel.betancourt

Id Encuesta: 23157 - Ticket:3962 - Estatus: Autorizado

Período Electoral	CAMPAÑA
Ámbito	Local
Partido Político	MOVIMIENTO CIUDADANO
Otro Partido	
Nombre Candidato	MIGUEL GARDUÑO
Descripción del Cargo	PRESIDENTE MUNICIPAL
Otro Cargo	
Lema / Versión	MI PAPEL ES SERVIRTE

Entidad	GUERRERO
Municipio	IGUALA DE LA INDEPENDENCIA
Colonia	CENTRO
Calle	BANDERA NACIONAL
Número	70
Entre calle	ALTAMIRANO
Y Calle	MORELOS
C.P.	40000
Referencia	A UN COSTADO DE CASA DE EMPEÑO DÓNDE
Distritos Federales	
Distritos Locales	DISTRITO II

Observaciones

Tamaño Ancho: 3 metros, alto: 3 metros

Tipo Anuncio MANTAS



Sistema Integral de Monitoreo de Espectaculares

Reporte de recorrido

Usuario miguel.betancourt

Id Encuesta: 23158 - Ticket:3962 - Estatus:Autorizado

Período Electoral	CAMPAÑA
Ámbito	Local
Partido Político	MOVIMIENTO CIUDADANO
Otro Partido	
Nombre Candidato	LUIS WALTON ABURTO
Descripción del Cargo	GOBERNADOR
Otro Cargo	
Lema / Versión	VOLVAMOS A CREER EN GUERRERO

Entidad	GUERRERO
Municipio	IGUALA DE LA INDEPENDENCIA
Colonia	PLAN DE IGUALA
Calle	PERIFÉRICO SUR
Número	SIN NUMERO
Entre calle	ESQUINA CARITINO MALDONADO
Y Calle	SOBRE PERIFÉRICO
C.P.	40000
Referencia	INSTALADA EN INMUEBLE DE FARMACIA VETERINARIA EL GANADERO
Distritos Federales	
Distritos Locales	DISTRITO II

Observaciones

Tamaño Ancho: 11 metros, alto: 11 metros

Tipo Anuncio MANTAS



Sistema Integral de Monitoreo de Espectaculares

Reporte de recorrido

Usuario miguel.betancourt

Id Encuesta: 23163 - Ticket:3962 - Estatus:Autorizado

Período Electoral	CAMPAÑA
Ámbito	Local
Partido Político	MOVIMIENTO CIUDADANO
Otro Partido	
Nombre Candidato	ROBERTO SALAZAR
Descripción del Cargo	DIPUTADO LOCAL
Otro Cargo	
Lema / Versión	NUEVAS IDEAS NUEVAS HISTORIAL

Entidad	GUERRERO
Municipio	IGUALA DE LA INDEPENDENCIA
Colonia	MAGISTERIAL
Calle	SIN NOMBRE
Número	SIN NUMERO
Entre calle Y Calle	SOBRE LA CARRETERA
C.P.	40040
Referencia	A LA ENTRADA DEL PARQUE MAGISTERIAL
Distritos Federales	
Distritos Locales	DISTRITO XXII

Observaciones	ESPECTACULAR POR ANVERSO Y REVERSOS O AMBOS LADOS
----------------------	---

Tamaño Ancho: 4 metros, alto: 5 metros

Tipo Anuncio PANORÁMICOS



Sistema Integral de Monitoreo de Espectaculares

Reporte de recorrido

Usuario tomas.castro

Id Encuesta: 23174 - Ticket:3966 - Estatus: Autorizado

Período Electoral	CAMPAÑA
Ámbito	Local
Partido Político	MOVIMIENTO CIUDADANO
Otro Partido	
Nombre Candidato	LUIS WALTON
Descripción del Cargo	GOBERNADOR
Otro Cargo	
Lema / Versión	EL CAMBIO AHORA O NUNCA

Entidad	GUERRERO
Municipio	ACAPULCO DE JUÁREZ
Colonia	CENTRO
Calle	CUAUHTEMOC
Número	SIN NÚMERO
Entre calle	AQUILES SERDAN
Y Calle	HUMBOLT
C.P.	39300
Referencia	ARRIBA FUNERARIA MANZANAREZ
Distritos Federales	
Distritos Locales	DISTRITO IV

Observaciones

Tamaño Ancho: 10 metros, alto: 5 metros

Tipo Anuncio PANORÁMICOS



Sistema Integral de Monitoreo de Espectaculares

Reporte de recorrido

Usuario tomas.castro

Id Encuesta: 23176 - Ticket:3966 - Estatus: Autorizado

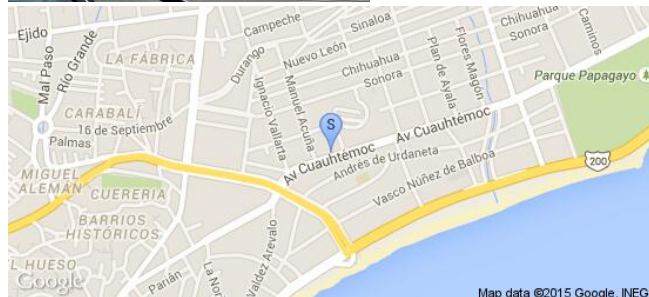
Período Electoral	CAMPAÑA
Ámbito	Local
Partido Político	MOVIMIENTO CIUDADANO
Otro Partido	
Nombre Candidato	LUIS WALTON
Descripción del Cargo	GOBERNADOR
Otro Cargo	
Lema / Versión	VOLVAMOS A CREER EN GUERRERO

Entidad	GUERRERO
Municipio	ACAPULCO DE JUÁREZ
Colonia	PROGRESO
Calle	CUAUHTEMOC
Número	SIN NÚMERO
Entre calle	MANUEL ACUÑA
Y Calle	IGNACIO VALLARTA
C.P.	39355
Referencia	A UN CONTADO DE LA TIENDA DE ROPA ÓPTIMA
Distritos Federales	
Distritos Locales	DISTRITO V

Observaciones	COLOCADA A UN COSTADO DEL EDIFICIO COLOR CREMA CON CAFÉ
----------------------	---

Tamaño Ancho: 12 metros, alto: 7 metros

Tipo Anuncio PANORÁMICOS



Sistema Integral de Monitoreo de Espectaculares

Reporte de recorrido

Usuario tomas.castro

Id Encuesta: 23181 - Ticket:3966 - Estatus: Autorizado

Período Electoral	CAMPAÑA
Ámbito	Local
Partido Político	MOVIMIENTO CIUDADANO
Otro Partido	
Nombre Candidato	CHRISTIAN PALACIOS
Descripción del Cargo	DIPUTADO LOCAL
Otro Cargo	
Lema / Versión	VOLVAMOS A CREER EN GUERRERO

Entidad	GUERRERO
Municipio	ACAPULCO DE JUÁREZ
Colonia	PROGRESO
Calle	CUAUHTEMOC
Número	139
Entre calle	ARTÍCULO 27
Y Calle	CERRADA EMILIANO ZAPATA
C.P.	39350
Referencia	COLOCADA EN LA PARTE DE EN FRENTE DEL HOTEL PALACIOS
Distritos Federales	
Distritos Locales	DISTRITO III

Observaciones

Tamaño Ancho: 5 metros, alto: 10 metros

Tipo Anuncio MANTAS



Sistema Integral de Monitoreo de Espectaculares

Reporte de recorrido

Usuario miguel.betancourt

Id Encuesta: 23221 - Ticket:3971 - Estatus:Autorizado

Período Electoral	CAMPAÑA
Ámbito	Local
Partido Político	MOVIMIENTO CIUDADANO
Otro Partido	
Nombre Candidato	LUIS WALTON ABURTO
Descripción del Cargo	GOBERNADOR
Otro Cargo	
Lema / Versión	VOLVAMOS A CREER EN GUERRERO

Entidad	GUERRERO
Municipio	IGUALA DE LA INDEPENDENCIA
Colonia	GUADALUPE
Calle	PERIFÉRICO PONIENTE
Número	SIN NÚMERO
Entre calle	ZAPATA
Y Calle	SOBRE PERIFÉRICO
C.P.	40000
Referencia	EN INMUEBLE NEGOCIO POLLO MEXICANO
Distritos Federales	
Distritos Locales	DISTRITO II

Observaciones

Tamaño Ancho: 8 metros, alto: 4 metros

Tipo Anuncio PANORÁMICOS



Sistema Integral de Monitoreo de Espectaculares

Reporte de recorrido

Usuario miguel.betancourt

Id Encuesta: 23226 - Ticket:3971 - Estatus: Autorizado

Período Electoral	CAMPAÑA
Ámbito	Local
Partido Político	MOVIMIENTO CIUDADANO
Otro Partido	
Nombre Candidato	ROBERTO SALAZAR RODRÍGUEZ
Descripción del Cargo	DIPUTADO LOCAL
Otro Cargo	
Lema / Versión	NUEVAS IDEAS NUEVA HISTORIA

Entidad	GUERRERO
Municipio	IGUALA DE LA INDEPENDENCIA
Colonia	INSURGENTES
Calle	CARRETERA FEDERAL IGUALA TAXCO
Número	SIN NUMERO
Entre calle	SOBRE CARRETERA
Y Calle	SOBRE CARRETERA
C.P.	40033
Referencia	A UN COSTADO DE GASOLINERA 5597
Distritos Federales	
Distritos Locales	DISTRITO XXII

Observaciones

Tamaño Ancho: 3 metros, alto: 2 metros

Tipo Anuncio MANTAS



Sistema Integral de Monitoreo de Espectaculares

Reporte de recorrido

Usuario miguel.betancourt

Id Encuesta: 23227 - Ticket:3971 - Estatus:Autorizado

Período Electoral	CAMPAÑA
Ámbito	Local
Partido Político	MOVIMIENTO CIUDADANO
Otro Partido	
Nombre Candidato	ROBERTO SALAZAR RODRÍGUEZ
Descripción del Cargo	DIPUTADO LOCAL
Otro Cargo	
Lema / Versión	NUEVAS IDEAS NUEVA HISTORIA

Entidad	GUERRERO
Municipio	IGUALA DE LA INDEPENDENCIA
Colonia	INSURGENTES
Calle	CARRETERA FEDERAL IGUALA TAXCO
Número	SIN NUMERO
Entre calle	SOBRE CARRETERA
Y Calle	SOBRE CARRETERA
C.P.	40033
Referencia	A UN COSTADO DE GASOLINERA 5597
Distritos Federales	
Distritos Locales	DISTRITO XXII

Observaciones

Tamaño Ancho: 4 metros, alto: 5 metros



Tipo Anuncio MANTAS



Sistema Integral de Monitoreo de Espectaculares

Reporte de recorrido

Usuario guadalupe.villanueva

Id Encuesta: 23261 - Ticket:3976 - Estatus: Autorizado

Período Electoral	CAMPAÑA
Ámbito	Local
Partido Político	MOVIMIENTO CIUDADANO
Otro Partido	
Nombre Candidato	LUIS WALTON
Descripción del Cargo	GOBERNADOR
Otro Cargo	
Lema / Versión	VOLVAMOS A CREER EN GUERRERO

Entidad	GUERRERO
Municipio	ZIHUATANEJO DE AZUETA
Colonia	CENTRO
Calle	BENITO JUAREZ
Número	SN
Entre calle	BENITO JUAREZ
Y Calle	JUAN N ALVAREZ
C.P.	40880
Referencia	CASA DE ARCOS NARANJAS
Distritos Federales	
Distritos Locales	DISTRITO XII

Observaciones FRENTE A COMPARTAMOS BANCO

Tamaño Ancho: 10 metros, alto: 5 metros

Tipo Anuncio PANORÁMICOS



Sistema Integral de Monitoreo de Espectaculares

Reporte de recorrido

Usuario miguel.betancourt

Id Encuesta: 23266 - Ticket:3977 - Estatus: Autorizado

Período Electoral	CAMPAÑA
Ámbito	Local
Partido Político	MOVIMIENTO CIUDADANO
Otro Partido	
Nombre Candidato	ROBERTO SALAZAR RODRÍGUEZ
Descripción del Cargo	DIPUTADO LOCAL
Otro Cargo	
Lema / Versión	NUEVAS IDEAS NUEVA HISTORIA

Entidad	GUERRERO
Municipio	IGUALA DE LA INDEPENDENCIA
Colonia	INSURGENTES
Calle	CARRETERA FEDERAL IGUALA TAXCO
Número	SIN NUMERO
Entre calle	SOBRE CARRETERA
Y Calle	SOBRE CARRETERA
C.P.	40033
Referencia	FRENTE A CENTRAL DE ABASTOS
Distritos Federales	
Distritos Locales	DISTRITO XXVII

Observaciones

Tamaño Ancho: 7 metros, alto: 7 metros

Tipo Anuncio PANORÁMICOS



Sistema Integral de Monitoreo de Espectaculares

Reporte de recorrido

Usuario miguel.betancourt

Id Encuesta: 23268 - Ticket:3977 - Estatus: Autorizado

Período Electoral	CAMPAÑA
Ámbito	Local
Partido Político	MOVIMIENTO CIUDADANO
Otro Partido	
Nombre Candidato	ROBERTO SALAZAR RODRÍGUEZ
Descripción del Cargo	DIPUTADO LOCAL
Otro Cargo	
Lema / Versión	NUEVAS IDEAS NUEVA HISTORIA

Entidad	GUERRERO
Municipio	IGUALA DE LA INDEPENDENCIA
Colonia	INSURGENTES
Calle	CARRETERA FEDERAL IGUALA TAXCO
Número	SIN NUMERO
Entre calle	SOBRE CARRETERA
Y Calle	SOBRE CARRETERA
C.P.	40033
Referencia	FRENTE A CENTRAL DE ABASTOS
Distritos Federales	
Distritos Locales	DISTRITO XXII

Observaciones

Tamaño Ancho: 6 metros, alto: 6 metros

Tipo Anuncio PANORÁMICOS



Sistema Integral de Monitoreo de Espectaculares

Reporte de recorrido

Usuario miguel.betancourt


Id Encuesta: 23272 - Ticket:3977 - Estatus: Autorizado

Período Electoral	CAMPAÑA
Ámbito	Local
Partido Político	MOVIMIENTO CIUDADANO
Otro Partido	
Nombre Candidato	LUIS WALTON
Descripción del Cargo	GOBERNADOR
Otro Cargo	
Lema / Versión	VOLVAMOS A CREER EN GUERRERO

Entidad	GUERRERO
Municipio	IGUALA DE LA INDEPENDENCIA
Colonia	FRACCIONAMIENTO JARDINES
Calle	CARRETERA FEDERAL IGUALA TAXCO
Número	SIN NUMERO
Entre calle	PERIFÉRICO NORTE
Y Calle	SOBRE CARRETERA
C.P.	40023
Referencia	A UN COSTADO DE BIMBO BARCEL
Distritos Federales	
Distritos Locales	DISTRITO II

Observaciones

Tamaño Ancho: 11 metros, alto: 4 metros



Tipo Anuncio PANORÁMICOS



Sistema Integral de Monitoreo de Espectaculares
Reporte de recorrido

Usuario miguel.betancourt

Id Encuesta: 23273 - Ticket:3977 - Estatus: Autorizado

Período Electoral	CAMPAÑA
Ámbito	Local
Partido Político	MOVIMIENTO CIUDADANO
Otro Partido	
Nombre Candidato	ROBERTO SALAZAR RODRÍGUEZ
Descripción del Cargo	DIPUTADO LOCAL
Otro Cargo	
Lema / Versión	NUEVAS IDEAS NUEVA HISTORIA

Entidad	GUERRERO
Municipio	IGUALA DE LA INDEPENDENCIA
Colonia	QUETZALCOATL
Calle	PERIFÉRICO PONIENTE
Número	SIN NUMERO
Entre calle	SOBRE PERIFÉRICO
Y Calle	SOBRE PERIFÉRICO
C.P.	40023
Referencia	FRENTE A TECNOLÓGICO DE IGUALA
Distritos Federales	
Distritos Locales	DISTRITO XXII

Observaciones
Tamaño Ancho: 2 metros, alto: 3 metros

Tipo Anuncio MANTAS


Sistema Integral de Monitoreo de Espectaculares

Reporte de recorrido

Usuario miguel.betancourt

Id Encuesta: 23274 - Ticket:3977 - Estatus: Autorizado

Período Electoral	CAMPAÑA
Ámbito	Local
Partido Político	MOVIMIENTO CIUDADANO
Otro Partido	
Nombre Candidato	ROBERTO SALAZAR RODRÍGUEZ
Descripción del Cargo	DIPUTADO LOCAL
Otro Cargo	
Lema / Versión	NUEVAS IDEAS NUEVA HISTORIA

Entidad	GUERRERO
Municipio	IGUALA DE LA INDEPENDENCIA
Colonia	QUETZALCOATL
Calle	PERIFÉRICO PONIENTE
Número	SIN NÚMERO
Entre calle	SOBRE PERIFÉRICO
Y Calle	SOBRE PERIFÉRICO
C.P.	40026
Referencia	A UN COSTADO DE GASOLINERA 0478 FRENTE A TECNOLÓGICO DE IGUALA
Distritos Federales	
Distritos Locales	DISTRITO XXII

Observaciones

Tamaño Ancho: 2 metros, alto: 4 metros



Tipo Anuncio MANTAS



Sistema Integral de Monitoreo de Espectaculares

Reporte de recorrido

Usuario miguel.betancourt

Id Encuesta: 23342 - Ticket:3988 - Estatus:Autorizado

Período Electoral	CAMPAÑA
Ámbito	Local
Partido Político	MOVIMIENTO CIUDADANO
Otro Partido	
Nombre Candidato	ROBERTO SALAZAR RODRÍGUEZ
Descripción del Cargo	DIPUTADO LOCAL
Otro Cargo	
Lema / Versión	NUEVAS IDEAS NUEVA HISTORIA

Entidad	GUERRERO
Municipio	IGUALA DE LA INDEPENDENCIA
Colonia	PUENTE COLORADO
Calle	CARRETERA FEDERAL IGUALA TAXCO
Número	SIN NUMERO
Entre calle	PERIFÉRICO NORTE
Y Calle	ENTRADA A COLONIA SAN JOSÉ
C.P.	40025
Referencia	FRENTE A AUTOZONE
Distritos Federales	
Distritos Locales	DISTRITO XXII

Observaciones

Tamaño Ancho: 4 metros, alto: 4 metros

Tipo Anuncio VALLAS



Sistema Integral de Monitoreo de Espectaculares

Reporte de recorrido

Usuario abigail.vasquez

Id Encuesta: 23447 - Ticket:3998 - Estatus:Autorizado

Período Electoral	CAMPAÑA
Ámbito	Local
Partido Político	MOVIMIENTO CIUDADANO
Otro Partido	
Nombre Candidato	LUIS WALTON
Descripción del Cargo	GOBERNADOR
Otro Cargo	
Lema / Versión	EL CAMBIO ES AHORA O NUNCA

Entidad	GUERRERO
Municipio	ACAPULCO DE JUÁREZ
Colonia	VACACIONAL
Calle	ACAPULCO CHILPANCINGO
Número	SN
Entre calle	ACAPULCO CHILPANCINGO
Y Calle	VIEJA LA VENTA
C.P.	39715
Referencia	AL LADO DEL OXXO
Distritos Federales	
Distritos Locales	DISTRITO IX

Observaciones

Tamaño Ancho: 12 metros, alto: 7 metros

Tipo Anuncio PANORÁMICOS



Sistema Integral de Monitoreo de Espectaculares

Reporte de recorrido

Usuario miguel.betancourt

Id Encuesta: 23632 - Ticket:4017 - Estatus:Autorizado


Período Electoral	CAMPAÑA
Ámbito	Local
Partido Político	MOVIMIENTO CIUDADANO
Otro Partido	
Nombre Candidato	LUIS WALTON
Descripción del Cargo	GOBERNADOR
Otro Cargo	
Lema / Versión	VOLVAMOS A CREER EN GUERRERO

Entidad	GUERRERO
Municipio	CHILAPA DE ÁLVAREZ
Colonia	CENTRO
Calle	BLVD CHILPANCINGO TLAPA
Número	SIN NUMERO
Entre calle	MUNICIPIO LIBRE
Y Calle	REVOLUCIÓN
C.P.	41100
Referencia	EN INMUEBLE COCINA ECONÓMICA LA CANDELARIA
Distritos Federales	
Distritos Locales	DISTRITO VI

Observaciones

Tamaño Ancho: 2 metros, alto: 2 metros

Tipo Anuncio MANTAS



Sistema Integral de Monitoreo de Espectaculares

Reporte de recorrido

Usuario abigail.vasquez

Id Encuesta: 23646 - Ticket:4018 - Estatus: Autorizado

Período Electoral	CAMPAÑA
Ámbito	Local
Partido Político	MOVIMIENTO CIUDADANO
Otro Partido	
Nombre Candidato	VICTOR JORRIN
Descripción del Cargo	PRESIDENTE MUNICIPAL
Otro Cargo	
Lema / Versión	DA CONFIANZA

Entidad	GUERRERO
Municipio	ACAPULCO DE JUÁREZ
Colonia	2 DE FEBRERO
Calle	CHILPANCINGO ACAPULCO
Número	SN
Entre calle	CHILPANCINGO ACAPULCO
Y Calle	CHILPANCINGO ACAPULCO
C.P.	39700
Referencia	CHILPANCINGO ACAPULCO
Distritos Federales	
Distritos Locales	DISTRITO IX

Observaciones

Tamaño Ancho: 7 metros, alto: 3 metros

Tipo Anuncio MUROS



Sistema Integral de Monitoreo de Espectaculares

Reporte de recorrido

Usuario abigail.vasquez

Id Encuesta: 23647 - Ticket:4018 - Estatus: Autorizado

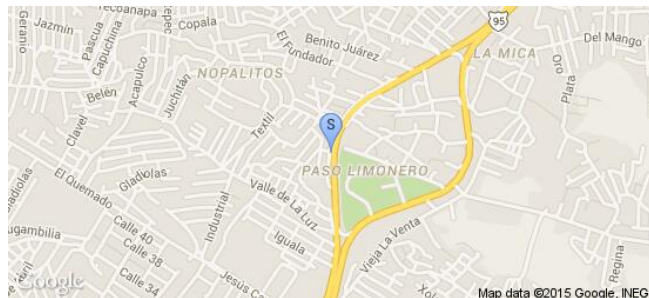
Período Electoral	CAMPAÑA
Ámbito	Local
Partido Político	MOVIMIENTO CIUDADANO
Otro Partido	
Nombre Candidato	LUIS WALTON
Descripción del Cargo	GOBERNADOR
Otro Cargo	
Lema / Versión	EL CAMBIO AHORA O NUNCA

Entidad	GUERRERO
Municipio	ACAPULCO DE JUÁREZ
Colonia	2 DE FEBRERO
Calle	CHILPANCINGO ACAPULCO
Número	SN
Entre calle	CHILPANCINGO ACAPULCO
Y Calle	CHILPANGO ACAPULCO
C.P.	39700
Referencia	SOBRE LA AVENIDA
Distritos Federales	
Distritos Locales	DISTRITO IX

Observaciones

Tamaño Ancho: 12 metros, alto: 7 metros

Tipo Anuncio PANORÁMICOS



Usuario francisca.rodriguez1

Id Encuesta: 23712 - Ticket:4027 - Estatus:Autorizado



Período Electoral	CAMPAÑA
Ámbito	Local
Partido Político	MOVIMIENTO CIUDADANO
Otro Partido	
Nombre Candidato	LUIS WALTON
Descripción del Cargo	GOBERNADOR
Otro Cargo	
Lema / Versión	VOLVAMOS A CREER EN GUERRERO

Entidad	GUERRERO
Municipio	TLAPA DE COMONFORT
Colonia	CUBA
Calle	H. HEROICO COLEGIO MILITAR
Número	S/N
Entre calle	RIO JALE
Y Calle	H. HEROICO COLEGIO MILITAR
C.P.	41304
Referencia	ENCIMA DE LA FERRETERIA EL CLAVITO
Distritos Federales	
Distritos Locales	DISTRITO XXVII

Observaciones

Tamaño Ancho: 6 metros, alto: 2 metros

Tipo Anuncio MUEBLES URBANOS DE PUBLICIDAD



Sistema Integral de Monitoreo de Espectaculares

Reporte de recorrido

Usuario francisca.rodriguezl

Id Encuesta: 23714 - Ticket:4027 - Estatus:Autorizado

Período Electoral	CAMPAÑA
Ámbito	Local
Partido Político	MOVIMIENTO CIUDADANO
Otro Partido	
Nombre Candidato	LUIS WALTON
Descripción del Cargo	GOBERNADOR
Otro Cargo	
Lema / Versión	VOLVAMOS A CREER EN GUERRERO

Entidad	GUERRERO
Municipio	TLAPA DE COMONFORT
Colonia	CENTRO
Calle	H. HEROICO COLEGIO MILITAR
Número	S/N
Entre calle	RÍO JALE
Y Calle	H. HEROICO COLEGIO MILITAR
C.P.	41304
Referencia	CERCA DEL MODULO DE SEGURIDAD
Distritos Federales	
Distritos Locales	DISTRITO XXVII

Observaciones

Tamaño Ancho: 8 metros, alto: 5 metros

Tipo Anuncio PANORÁMICOS



Usuario alejandro.davilam

Id Encuesta: 23732 - Ticket:4029 - Estatus: Autorizado

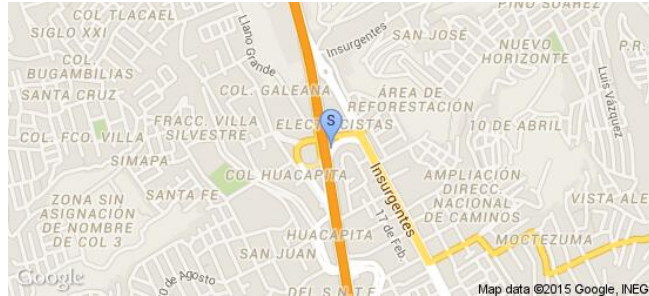
Período Electoral	CAMPAÑA
Ámbito	Local
Partido Político	MOVIMIENTO CIUDADANO
Otro Partido	
Nombre Candidato	LUIS WALTON ABURTO
Descripción del Cargo	GOBERNADOR
Otro Cargo	
Lema / Versión	VOLVAMOS A CREER EN GUERRERO LUIS WALTON GOBERNADOR

Entidad	GUERRERO
Municipio	CHILPANCINGO DE LOS BRAVO
Colonia	ELECTRICISTAS
Calle	BOULEVARD VICENTE GUERRERO
Número	S/N
Entre calle	OAXACA
Y Calle	CALLEJON COAIXTLAN
C.P.	39010
Referencia	AREA VERDE FRENTE A COLONIA ELECTRICISTAS
Distritos Federales	
Distritos Locales	DISTRITO VII

Observaciones

Tamaño Ancho: 10 metros, alto: 5 metros

Tipo Anuncio PANORÁMICOS



Sistema Integral de Monitoreo de Espectaculares

Reporte de recorrido

Usuario alejandro.davilam

Id Encuesta: 23736 - Ticket:4029 - Estatus:Autorizado

Período Electoral	CAMPAÑA
Ámbito	Local
Partido Político	MOVIMIENTO CIUDADANO
Otro Partido	
Nombre Candidato	ANTONIO PEREZ
Descripción del Cargo	DIPUTADO LOCAL
Otro Cargo	
Lema / Versión	HUMILDAD HONESTIDAD Y TRABAJO

Entidad	GUERRERO
Municipio	CHILPANCINGO DE LOS BRAVO
Colonia	TATA GILDO
Calle	BOULEVARD VICENTE GUERRERO
Número	S/N
Entre calle	ACCESO A LA TATA GILDO
Y Calle	SIN CALLE
C.P.	39017
Referencia	EN EL ACCESO A LA TATA GILDO
Distritos Federales	
Distritos Locales	DISTRITO I

Observaciones

Tamaño Ancho: 2 metros, alto: 1.5 metros

Tipo Anuncio MANTAS



Sistema Integral de Monitoreo de Espectaculares
Reporte de recorrido

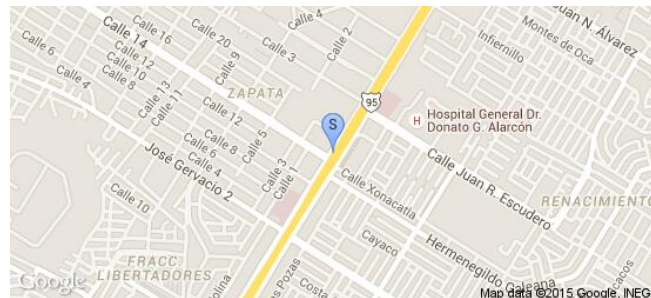
Usuario abigail.vasquez

Id Encuesta: 23812 - Ticket:4038 - Estatus:Autorizado

Período Electoral	CAMPAÑA
Ámbito	Local
Partido Político	MOVIMIENTO CIUDADANO
Otro Partido	
Nombre Candidato	LUIS WALTON
Descripción del Cargo	GOBERNADOR
Otro Cargo	
Lema / Versión	VOLVAMOS A CREER EN GUERRERO

Entidad	GUERRERO
Municipio	ACAPULCO DE JUÁREZ
Colonia	LIBERTADORES
Calle	BLVD VICENTE GUERRERO
Número	SN
Entre calle	BLV VICENTE GUERRERO
Y Calle	BLVD VICENTE GUERRERO
C.P.	39700
Referencia	ABAJO DEL PASO DESNIVEL
Distritos Federales	
Distritos Locales	DISTRITO IX

Observaciones
Tamaño Ancho: 12 metros, alto: 7 metros

Tipo Anuncio PANORÁMICOS


Sistema Integral de Monitoreo de Espectaculares

Reporte de recorrido

Usuario abigail.vasquez

Id Encuesta: 23978 - Ticket:4055 - Estatus: Autorizado

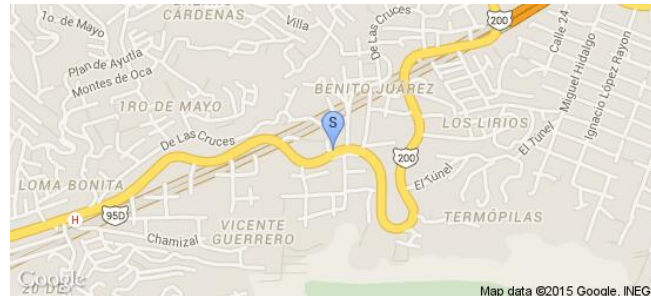


Período Electoral	CAMPAÑA
Ámbito	Local
Partido Político	MOVIMIENTO CIUDADANO
Otro Partido	
Nombre Candidato	LUIS WALTON
Descripción del Cargo	GOBERNADOR
Otro Cargo	
Lema / Versión	VOLVAMOS A CREER EN GUERRERO

Entidad	GUERRERO
Municipio	ACAPULCO DE JUÁREZ
Colonia	20 DE NOVIEMBRE
Calle	CARRETERA NACIONAL MEXICO ACAPULCO
Número	SN
Entre calle	CARRETERA NACIONAL MEXICO ACAPULCO
Y Calle	CARRETERA NACIONAL MEXICO ACAPULCO
C.P.	39660
Referencia	CARRETERA NACIONAL MEXICO ACAPILCO EN LA CURVA SOBRE LOCAL BLANCO
Distritos Federales	
Distritos Locales	DISTRITO V

Observaciones

Tamaño Ancho: 10 metros, alto: 8 metros

Tipo Anuncio PANORÁMICOS



Sistema Integral de Monitoreo de Espectaculares

Reporte de recorrido

Usuario abigail.vasquez

Id Encuesta: 23980 - Ticket:4055 - Estatus: Autorizado

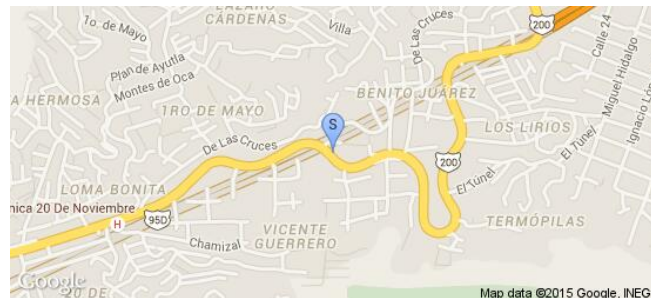
Período Electoral	CAMPAÑA
Ámbito	Local
Partido Político	MOVIMIENTO CIUDADANO
Otro Partido	
Nombre Candidato	VICTOR JORRIN
Descripción del Cargo	PRESIDENTE MUNICIPAL
Otro Cargo	
Lema / Versión	DA CONFIANZA

Entidad	GUERRERO
Municipio	ACAPULCO DE JUÁREZ
Colonia	20 DE NOVIEMBRE
Calle	CARRETERA NACIONAL MEXICO ACAPULCO
Número	SN
Entre calle	CARRETERA NACIONAL MEXICO ACAPULCO
Y Calle	CARRETERA NACIONAL MEXICO ACAPULCO
C.P.	39660
Referencia	MISCELANEA IRIS
Distritos Federales	
Distritos Locales	DISTRITO VI

Observaciones

Tamaño Ancho: 12 metros, alto: 4 metros

Tipo Anuncio PANORÁMICOS



Sistema Integral de Monitoreo de Espectaculares

Reporte de recorrido

Usuario alejandro.davilam

Id Encuesta: 24055 - Ticket:4065 - Estatus: Autorizado


Período Electoral	CAMPAÑA
Ámbito	Local
Partido Político	MOVIMIENTO CIUDADANO
Otro Partido	
Nombre Candidato	LUIS WALTON ABURTO
Descripción del Cargo	GOBERNADOR
Otro Cargo	
Lema / Versión	VOLVAMOS A CREER EN GUERRERO

Entidad	GUERRERO
Municipio	CHILPANCINGO DE LOS BRAVO
Colonia	EL POLVORIN
Calle	BOULEVARD VICENTE GUERRERO
Número	S/N
Entre calle	CARRETERA A CHICHIHUALCO
Y Calle	SIN CALLE
C.P.	39017
Referencia	SALIDA CARRETERA A CHICHIHUALCO
Distritos Federales	
Distritos Locales	DISTRITO VII

Observaciones

Tamaño Ancho: 12 metros, alto: 8 metros

Tipo Anuncio PANORÁMICOS



Sistema Integral de Monitoreo de Espectaculares

Reporte de recorrido

Usuario alejandro.davilam

Id Encuesta: 24056 - Ticket:4065 - Estatus: Autorizado

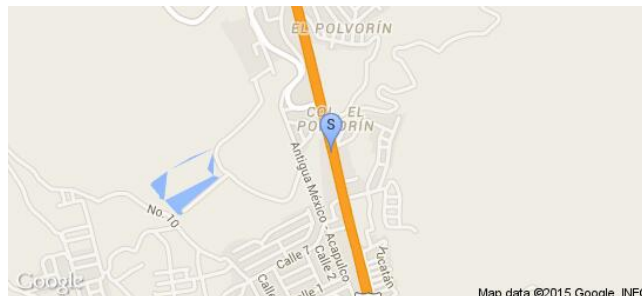
Período Electoral	CAMPAÑA
Ámbito	Local
Partido Político	MOVIMIENTO CIUDADANO
Otro Partido	
Nombre Candidato	LUIS WALTON ABURTO
Descripción del Cargo	GOBERNADOR
Otro Cargo	
Lema / Versión	VOLVAMOS A CREER EN GUERRERO

Entidad	GUERRERO
Municipio	CHILPANCINGO DE LOS BRAVO
Colonia	EL POLVORIN
Calle	BOULEVARD VICENTE GUERRERO
Número	S/N
Entre calle	SIN CALLE
Y Calle	SIN CALLE
C.P.	39017
Referencia	FRENTE AL OXXO
Distritos Federales	
Distritos Locales	DISTRITO VII

Observaciones

Tamaño Ancho: 10 metros, alto: 7 metros

Tipo Anuncio PANORÁMICOS



Sistema Integral de Monitoreo de Espectaculares

Reporte de recorrido

Usuario alejandro.davilam

Id Encuesta: 24064 - Ticket:4065 - Estatus: Autorizado

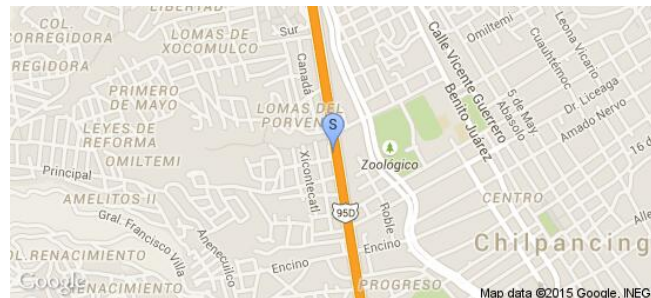
Período Electoral	CAMPAÑA
Ámbito	Local
Partido Político	MOVIMIENTO CIUDADANO
Otro Partido	
Nombre Candidato	ANTONIO PEREZ
Descripción del Cargo	DIPUTADO LOCAL
Otro Cargo	
Lema / Versión	HUMILDAD HONESTIDAD Y TRABAJO

Entidad	GUERRERO
Municipio	CHILPANCINGO DE LOS BRAVO
Colonia	OBRERA
Calle	BOULEVARD VICENTE GUERRERO
Número	S/N
Entre calle	PRINCIPAL DE LA OBRERA
Y Calle	SIN CALLE
C.P.	39017
Referencia	ACCESO A LA COLONIA OBRERA
Distritos Federales	
Distritos Locales	DISTRITO I

Observaciones

Tamaño Ancho: 2.5 metros, alto: 1.5 metros

Tipo Anuncio MANTAS



Sistema Integral de Monitoreo de Espectaculares
Reporte de recorrido

Usuario tomas.castro

Id Encuesta: 24143 - Ticket:4075 - Estatus: Autorizado

Período Electoral	CAMPAÑA
Ámbito	Local
Partido Político	MOVIMIENTO CIUDADANO
Otro Partido	
Nombre Candidato	VICTOR JORRIN
Descripción del Cargo	PRESIDENTE MUNICIPAL
Otro Cargo	
Lema / Versión	VICTOR JORRIN DA CONFIANZA

Entidad	GUERRERO
Municipio	ACAPULCO DE JUÁREZ
Colonia	PROGRESO
Calle	CUAUHTEMOC
Número	190
Entre calle	NIÑOS HÉROES
Y Calle	RICARDO FLORES MAGON
C.P.	39350
Referencia	COLOCADO ARRIBA DE LA GUARDERÍA DEL COLEGIO ESPAÑOL
Distritos Federales	
Distritos Locales	DISTRITO V

Observaciones	EDIFICIO AMARILLO VENTANAD ALUMINIO NEGRO
----------------------	---

Tamaño Ancho: 8 metros, alto: 4 metros

Tipo Anuncio PANORÁMICOS


Sistema Integral de Monitoreo de Espectaculares

Reporte de recorrido

Usuario abigail.vasquez

Id Encuesta: 24209 - Ticket:4081 - Estatus:Autorizado

Período Electoral	CAMPAÑA
Ámbito	Local
Partido Político	MOVIMIENTO CIUDADANO
Otro Partido	
Nombre Candidato	LUIS WALTON
Descripción del Cargo	GOBERNADOR
Otro Cargo	
Lema / Versión	EL CAMBIO AHORA O NUNCA

Entidad	GUERRERO
Municipio	ACAPULCO DE JUÁREZ
Colonia	GARITA
Calle	CARRETERA MEXICO ACAPULCO
Número	SN
Entre calle	CARRETERA NACIONAL MEXICO ACAPULCO
Y Calle	RANCHO ACAPULCO
C.P.	39760
Referencia	LOCAL BLANCO ABANDONADO FRENTE A INSTITUTO LEONARDO DAVINCI
Distritos Federales	
Distritos Locales	DISTRITO VI

Observaciones

Tamaño Ancho: 12 metros, alto: 7 metros

Tipo Anuncio PANORÁMICOS



Sistema Integral de Monitoreo de Espectaculares

Reporte de recorrido

Usuario abigail.vasquez

Id Encuesta: 24211 - Ticket:4081 - Estatus:Autorizado

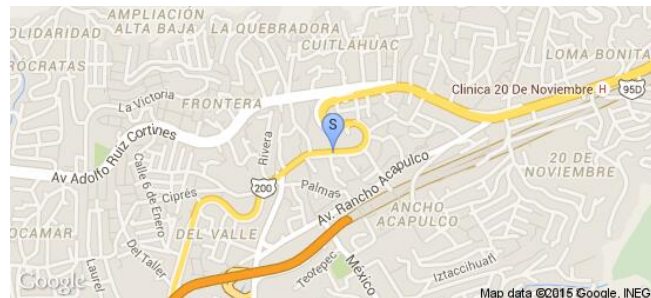
Período Electoral	CAMPAÑA
Ámbito	Local
Partido Político	MOVIMIENTO CIUDADANO
Otro Partido	
Nombre Candidato	VICTOR JORRIN
Descripción del Cargo	PRESIDENTE MUNICIPAL
Otro Cargo	
Lema / Versión	DA CONFIANZA

Entidad	GUERRERO
Municipio	ACAPULCO DE JUÁREZ
Colonia	GARITA
Calle	CARRETERA NACIONAL MEXICO ACAPULCO
Número	1502
Entre calle	CARRETERA NACIONAL MEXICO ACAPULCO
Y Calle	ANDADOR URBANO DIAZ
C.P.	39650
Referencia	BARDA DE CASA CON PORTON CAFE
Distritos Federales	
Distritos Locales	DISTRITO VI

Observaciones

Tamaño Ancho: 6 metros, alto: 3 metros

Tipo Anuncio MUROS



Sistema Integral de Monitoreo de Espectaculares

Reporte de recorrido

Usuario alejandro.davilam

Id Encuesta: 24263 - Ticket:4087 - Estatus:Autorizado

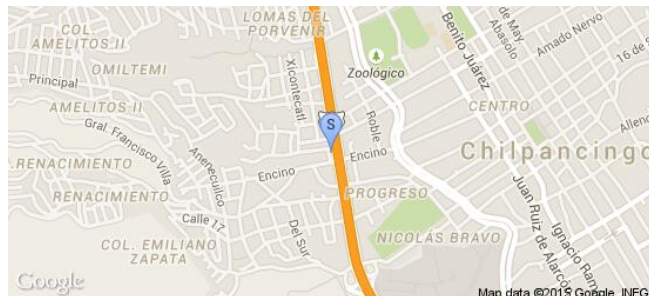
Período Electoral	CAMPAÑA
Ámbito	Local
Partido Político	MOVIMIENTO CIUDADANO
Otro Partido	
Nombre Candidato	LUIS WALTON ABURTO
Descripción del Cargo	GOBERNADOR
Otro Cargo	
Lema / Versión	VOLVAMOS Q CREER EN GUERRERO

Entidad	GUERRERO
Municipio	CHILPANCINGO DE LOS BRAVO
Colonia	VISTA HERMOSA
Calle	BOULEVARD VICENTE GUERRERO
Número	S/N
Entre calle	PAROTA
Y Calle	SIN CALLE
C.P.	39050
Referencia	ARRIBA PUENTE AYUTLA
Distritos Federales	
Distritos Locales	DISTRITO I

Observaciones

Tamaño Ancho: 7 metros, alto: 12 metros

Tipo Anuncio PANORÁMICOS



Sistema Integral de Monitoreo de Espectaculares

Reporte de recorrido

Usuario alejandro.davilam

Id Encuesta: 24269 - Ticket:4087 - Estatus:Autorizado

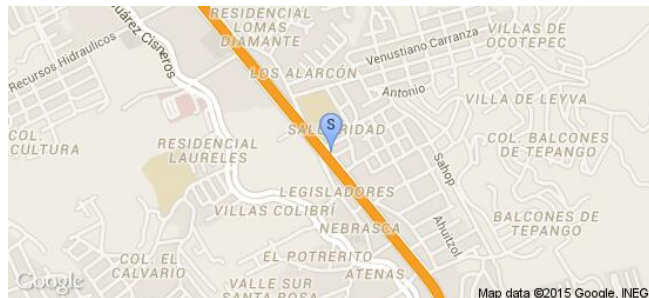
Período Electoral	CAMPAÑA
Ámbito	Local
Partido Político	MOVIMIENTO CIUDADANO
Otro Partido	
Nombre Candidato	LUIS WALTON ABURTO
Descripción del Cargo	GOBERNADOR
Otro Cargo	
Lema / Versión	VOLVAMOS A CREER EN GUERRERO

Entidad	GUERRERO
Municipio	CHILPANCINGO DE LOS BRAVO
Colonia	SALUBRIDAD
Calle	BOULEVARD VICENTE GUERRERO
Número	S/N
Entre calle	BALTAZAR R. LEYVA
Y Calle	20 DE NOVIEMBRE
C.P.	39074
Referencia	A UN COSTADO DEL CBTIS 134
Distritos Federales	
Distritos Locales	DISTRITO I

Observaciones

Tamaño Ancho: 12 metros, alto: 8 metros

Tipo Anuncio PANORÁMICOS



Usuario alejandro.davilam

Id Encuesta: 24417 - Ticket:4103 - Estatus: Autorizado

Período Electoral	CAMPAÑA
Ámbito	Local
Partido Político	MOVIMIENTO CIUDADANO
Otro Partido	
Nombre Candidato	LUIS WALTON ABURTO
Descripción del Cargo	GOBERNADOR
Otro Cargo	
Lema / Versión	VOLVAMOS A CREER EN GUERRERO

Entidad	GUERRERO
Municipio	CHILPANCINGO DE LOS BRAVO
Colonia	COLONIA 23
Calle	BOULEVARD RENE JUAREZ
Número	S/N
Entre calle	NOVA CHILPANCINGO
Y Calle	SIN CALLE
C.P.	39074
Referencia	ACCESO A GALERIAS CHILPANCINGO
Distritos Federales	
Distritos Locales	DISTRITO I

Observaciones

Tamaño Ancho: 29 metros, alto: 2 metros

Tipo Anuncio MUROS



Sistema Integral de Monitoreo de Espectaculares
Reporte de recorrido

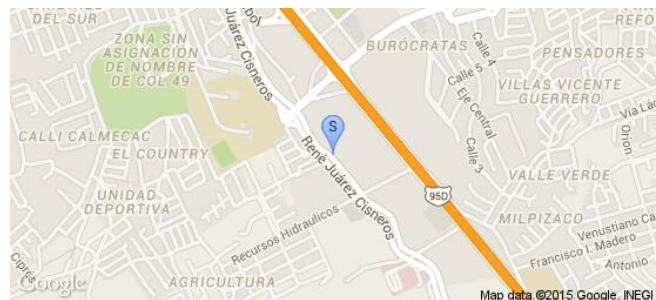
Usuario alejandro.davilam

Id Encuesta: 24420 - Ticket:4103 - Estatus: Autorizado

Período Electoral	CAMPAÑA
Ámbito	Local
Partido Político	MOVIMIENTO CIUDADANO
Otro Partido	
Nombre Candidato	LUIS WALTON ABURTO
Descripción del Cargo	GOBERNADOR
Otro Cargo	
Lema / Versión	VOLVAMOS A CREER EN GUERRERO

Entidad	GUERRERO
Municipio	CHILPANCINGO DE LOS BRAVO
Colonia	VILLA MODERNA
Calle	BOULEVARD RENE JUAREZ
Número	S/N
Entre calle	RECURSOS HIDRAULICOS
Y Calle	SIN CALLE
C.P.	39074
Referencia	FRENTE DEL CRIG
Distritos Federales	
Distritos Locales	DISTRITO I

Observaciones
Tamaño Ancho: 15 metros, alto: 7 metros

Tipo Anuncio PANORÁMICOS


Sistema Integral de Monitoreo de Espectaculares

Reporte de recorrido

Usuario abigail.vasquez

Id Encuesta: 24429 - Ticket:4104 - Estatus:Autorizado

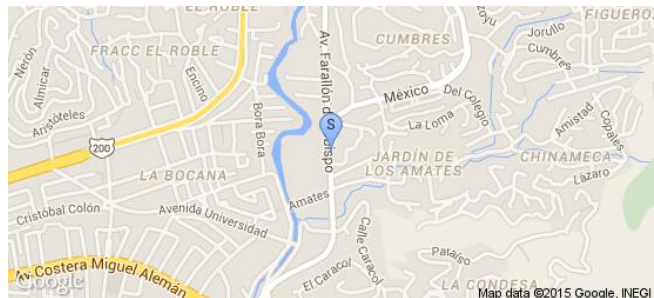
Período Electoral	CAMPAÑA
Ámbito	Local
Partido Político	MOVIMIENTO CIUDADANO
Otro Partido	
Nombre Candidato	LUIS WALTON
Descripción del Cargo	GOBERNADOR
Otro Cargo	
Lema / Versión	EL CAMBIO AHORA O NUNCA

Entidad	GUERRERO
Municipio	ACAPULCO DE JUÁREZ
Colonia	JARDIN DE LOS AMATES
Calle	AV FARALLON
Número	SN
Entre calle	AVENIDA FARALLON
Y Calle	AV FARALLON
C.P.	39699
Referencia	SOBRE HOTEL AMARILLO
Distritos Federales	
Distritos Locales	DISTRITO III

Observaciones

Tamaño Ancho: 12 metros, alto: 7 metros

Tipo Anuncio PANORÁMICOS



Sistema Integral de Monitoreo de Espectaculares

Reporte de recorrido

Usuario abigail.vasquez

Id Encuesta: 24432 - Ticket:4104 - Estatus: Autorizado


Período Electoral	CAMPAÑA
Ámbito	Local
Partido Político	MOVIMIENTO CIUDADANO
Otro Partido	
Nombre Candidato	LUIS WALTON
Descripción del Cargo	GOBERNADOR
Otro Cargo	
Lema / Versión	EL CAMBIO ES AHORA O NUNCA

Entidad	GUERRERO
Municipio	ACAPULCO DE JUÁREZ
Colonia	CONDESA
Calle	COSTERA MIGUEL ALEMAN
Número	SN
Entre calle	COSTERA MIGUEL ALEMAN
Y Calle	COSTERA MIGUEL ALEMAN
C.P.	39690
Referencia	AL LADO DEL HOTEL DOMINO
Distritos Federales	
Distritos Locales	DISTRITO III

Observaciones

Tamaño Ancho: 12 metros, alto: 7 metros

Tipo Anuncio PANORÁMICOS



Sistema Integral de Monitoreo de Espectaculares
Reporte de recorrido

Usuario abigail.vasquez

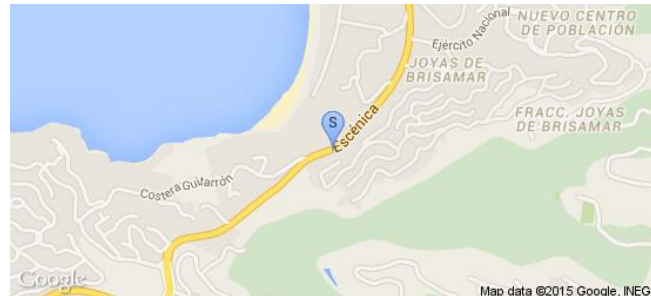


Id Encuesta: 24555 - Ticket:4118 - Estatus: Autorizado

Período Electoral	CAMPAÑA
Ámbito	Local
Partido Político	MOVIMIENTO CIUDADANO
Otro Partido	
Nombre Candidato	LUIS WALTON
Descripción del Cargo	GOBERNADOR
Otro Cargo	
Lema / Versión	EL CAMBIO AHORA Y NUNCA

Entidad	GUERRERO
Municipio	ACAPULCO DE JUÁREZ
Colonia	CUMBRES DE LLANO LARGO
Calle	ESCENICA
Número	SN
Entre calle	ESCENICA
Y Calle	AV HEROICO COLEGIO MILITAR
C.P.	39860
Referencia	SE VISUALIZA DEL PASO DESNIVEL FRENTE A BRISAA GUITARRON
Distritos Federales	
Distritos Locales	DISTRITO III

Observaciones ES POR AMBOS LADOS

Tamaño Ancho: 12 metros, alto: 7 metros

Tipo Anuncio PANORÁMICOS


Sistema Integral de Monitoreo de Espectaculares

Reporte de recorrido

Usuario abigail.vasquez

Id Encuesta: 24561 - Ticket:4118 - Estatus: Autorizado

Período Electoral	CAMPAÑA
Ámbito	Local
Partido Político	MOVIMIENTO CIUDADANO
Otro Partido	
Nombre Candidato	LUIS WALTON
Descripción del Cargo	GOBERNADOR
Otro Cargo	
Lema / Versión	EL CAMBIO AHORA O NUNCA

Entidad	GUERRERO
Municipio	ACAPULCO DE JUÁREZ
Colonia	AMALIA SOLORZANO
Calle	CARRTERA CAYACO PTO MARQUES
Número	SN
Entre calle	CARRTERA CAYACO PTO MARQUES
Y Calle	CARRETRA PTO MARQUES
C.P.	39907
Referencia	AL LADO DE GASOLINERA PEMEX
Distritos Federales	
Distritos Locales	DISTRITO VII

Observaciones

Tamaño Ancho: 10 metros, alto: 5 metros

Tipo Anuncio PANORÁMICOS



Sistema Integral de Monitoreo de Espectaculares

Reporte de recorrido

Usuario tomas.castro

Id Encuesta: 24596 - Ticket:4122 - Estatus: Autorizado

Período Electoral	CAMPAÑA
Ámbito	Local
Partido Político	MOVIMIENTO CIUDADANO
Otro Partido	
Nombre Candidato	LUIS WALTON
Descripción del Cargo	GOBERNADOR
Otro Cargo	
Lema / Versión	VOLVAMOS A CREER EN GUERRERO

Entidad	GUERRERO
Municipio	SAN MARCOS
Colonia	CENTRO
Calle	AV. LAS PALMAS
Número	SIN NÚMERO
Entre calle	5 DE MAYO
Y Calle	NICOLAS BRAVO
C.P.	39960
Referencia	COLOCADO ARRIBA CASA DE DOS NIVELES COLOR VERDE CON BLANCO
Distritos Federales	
Distritos Locales	DISTRITO XIII

Observaciones

Tamaño Ancho: 12 metros, alto: 7 metros

Tipo Anuncio PANORÁMICOS



Sistema Integral de Monitoreo de Espectaculares

Reporte de recorrido

Usuario abigail.vasquez

Id Encuesta: 24617 - Ticket:4125 - Estatus: Autorizado

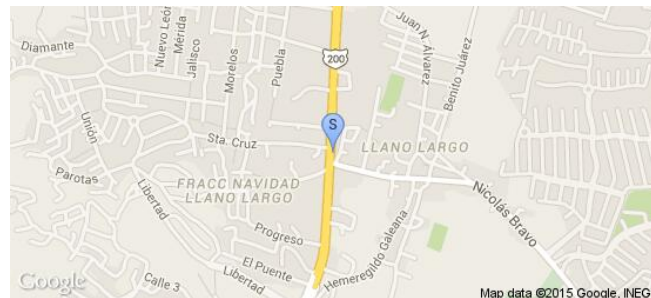

Período Electoral	CAMPAÑA
Ámbito	Local
Partido Político	MOVIMIENTO CIUDADANO
Otro Partido	
Nombre Candidato	PACO TORRES
Descripción del Cargo	DIPUTADO LOCAL
Otro Cargo	
Lema / Versión	JUNTOS POR ACAPULCO

Entidad	GUERRERO
Municipio	ACAPULCO DE JUÁREZ
Colonia	LLANO LARGO
Calle	CARRETERA CAYACO PTO MARQUEZ
Número	SN
Entre calle	CARRETRA CAYACO PTO MARQUEZ
Y Calle	NICOLAS BRAVO
C.P.	39807
Referencia	POR EL PUENTE PEATONAL
Distritos Federales	
Distritos Locales	DISTRITO VII

Observaciones

Tamaño Ancho: 10 metros, alto: 3 metros

Tipo Anuncio MANTAS



Sistema Integral de Monitoreo de Espectaculares

Reporte de recorrido

Usuario abigail.vasquez

Id Encuesta: 24619 - Ticket:4125 - Estatus: Autorizado

Período Electoral	CAMPAÑA
Ámbito	Local
Partido Político	MOVIMIENTO CIUDADANO
Otro Partido	
Nombre Candidato	LUIS WALTON
Descripción del Cargo	GOBERNADOR
Otro Cargo	
Lema / Versión	EL CAMBIO AHORA O NUNCA

Entidad	GUERRERO
Municipio	ACAPULCO DE JUÁREZ
Colonia	LLANO LARGO
Calle	CARRETERA CAYACO PTO MARQUEZ
Número	SN
Entre calle	CARRETERA PTO MARQUEZ
Y Calle	JUAN N ALVAREZ
C.P.	39807
Referencia	FRENTE A LA PAROTA
Distritos Federales	
Distritos Locales	DISTRITO VII

Observaciones

Tamaño Ancho: 10 metros, alto: 6 metros

Tipo Anuncio PANORÁMICOS



Sistema Integral de Monitoreo de Espectaculares

Reporte de recorrido

Usuario francisca.rodriguez1

Id Encuesta: 26717 - Ticket:4373 - Estatus: Autorizado

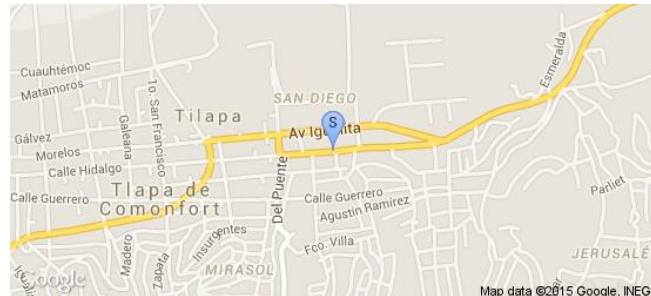
Período Electoral	CAMPAÑA
Ámbito	Local
Partido Político	MOVIMIENTO CIUDADANO
Otro Partido	
Nombre Candidato	LUIS WALTON
Descripción del Cargo	GOBERNADOR
Otro Cargo	
Lema / Versión	VOLVAMOS A CREER EN GUERRERO

Entidad	GUERRERO
Municipio	TLAPA DE COMONFORT
Colonia	SAN FRANCISCO
Calle	HIDALGO
Número	S/N
Entre calle	GUERRERO
Y Calle	HIDALGO
C.P.	41304
Referencia	A UN LADO DEL CENTRO DE DIVERSION REAL WEST
Distritos Federales	
Distritos Locales	DISTRITO XXVII

Observaciones

Tamaño Ancho: 10 metros, alto: 8 metros

Tipo Anuncio PANORÁMICOS



Sistema Integral de Monitoreo de Espectaculares

Reporte de recorrido

Usuario francisca.rodriguez1

Id Encuesta: 26719 - Ticket:4373 - Estatus:Autorizado

Período Electoral	CAMPAÑA
Ámbito	Local
Partido Político	MOVIMIENTO CIUDADANO
Otro Partido	
Nombre Candidato	LUIS WALTON ABURTO
Descripción del Cargo	GOBERNADOR
Otro Cargo	
Lema / Versión	VOLVAMOS A CREER EN GUERRERO

Entidad	GUERRERO
Municipio	TLAPA DE COMONFORT
Colonia	SAN FRANCISCO
Calle	HIDALGO
Número	353
Entre calle	GUERRERO
Y Calle	MORELOS
C.P.	41304
Referencia	A UN COSTADO DEL SERVICIO SALGADO
Distritos Federales	
Distritos Locales	DISTRITO XXVII

Observaciones

Tamaño Ancho: 8 metros, alto: 5 metros

Tipo Anuncio PANORÁMICOS



Sistema Integral de Monitoreo de Espectaculares

Reporte de recorrido

Usuario miguel.betancourt

Id Encuesta: 39656 - Ticket:6224 - Estatus:Autorizado

Período Electoral	CAMPAÑA
Ámbito	Local
Partido Político	MOVIMIENTO CIUDADANO
Otro Partido	
Nombre Candidato	MARIO
Descripción del Cargo	PRESIDENTE MUNICIPAL
Otro Cargo	
Lema / Versión	SOLUCIONES REALES PARA TI

Entidad	GUERRERO
Municipio	TETIPAC
Colonia	CENTRO
Calle	INDEPENDENCIA
Número	60
Entre calle	SUPREMO PODERES
Y Calle	SIN NOMBRE
C.P.	40360
Referencia	AUN COSTADO DE FUNERALES TETIPAC
Distritos Federales	
Distritos Locales	DISTRITO XXI

Observaciones

Tamaño Ancho: 1 metros, alto: 1 metros

Tipo Anuncio MANTAS



Sistema Integral de Monitoreo de Espectaculares
Reporte de recorrido

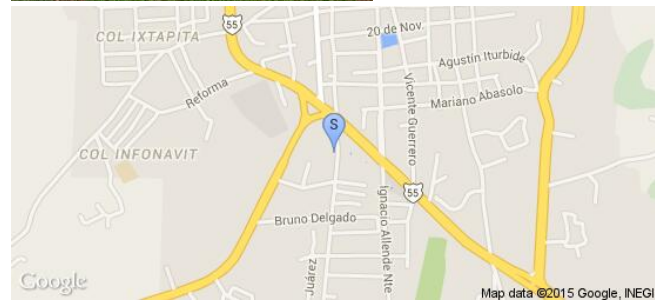
Usuario miguel.betancourt

Id Encuesta: 43783 - Ticket:6872 - Estatus: Autorizado

Período Electoral	CAMPAÑA
Ámbito	Local
Partido Político	MOVIMIENTO CIUDADANO
Otro Partido	
Nombre Candidato	MARIO
Descripción del Cargo	PRESIDENTE MUNICIPAL
Otro Cargo	
Lema / Versión	SOLUCIONES REALES PARA TI

Entidad	GUERRERO
Municipio	TETIPAC
Colonia	CENTRO
Calle	CARRETERA TETIPAC A PILCAYA
Número	SIN NUMERO
Entre calle	SOBRE LA CARRETERA
Y Calle	SOBRE LA CARRETERA
C.P.	40360
Referencia	CASA HABITACION
Distritos Federales	
Distritos Locales	DISTRITO XXI

Observaciones
Tamaño Ancho: 4 metros, alto: 2 metros

Tipo Anuncio MANTAS


Sistema Integral de Monitoreo de Espectaculares

Reporte de recorrido

Usuario miguel.betancourt

Id Encuesta: 43784 - Ticket:6872 - Estatus:Autorizado

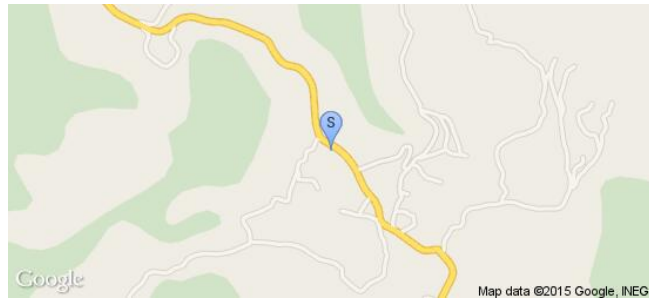
Período Electoral	CAMPAÑA
Ámbito	Local
Partido Político	MOVIMIENTO CIUDADANO
Otro Partido	
Nombre Candidato	MARIO
Descripción del Cargo	PRESIDENTE MUNICIPAL
Otro Cargo	
Lema / Versión	SOLUCIONES REALES PARA TI

Entidad	GUERRERO
Municipio	TETIPAC
Colonia	CENTRO
Calle	CARRETERA TETIPAC A PILCAYA
Número	SIN NUMERO
Entre calle	SOBRE LA CARRETERA
Y Calle	SOBRE LA CARRETERA
C.P.	40360
Referencia	CASA HABITACIÓN
Distritos Federales	
Distritos Locales	DISTRITO XXI

Observaciones

Tamaño Ancho: 3 metros, alto: 2 metros

Tipo Anuncio MANTAS



Sistema Integral de Monitoreo de Espectaculares

Reporte de recorrido

Usuario tomas.castro

Id Encuesta: 56661 - Ticket:17331 - Estatus:Autorizado

Período Electoral	CAMPAÑA
Ámbito	Local
Partido Político	MOVIMIENTO CIUDADANO
Otro Partido	
Nombre Candidato	GENERICO
Descripción del Cargo	GOBERNADOR
Otro Cargo	
Lema / Versión	QUIERES QUE EN ACAPULCO GOBIERNEN LOS RESPONSABLES DE IGUALA? NO, GRACIAS

Entidad	GUERRERO
Municipio	ACAPULCO DE JUÁREZ
Colonia	PROGRESO
Calle	AV. CUAUHEMOC
Número	SIN NÚMERO
Entre calle	MANUEL ACUÑA
Y Calle	IGNACIO VALLARTA
C.P.	39350
Referencia	EN FRENTE DE LA TIENDA EL NUEVO MUNDO
Distritos Federales	
Distritos Locales	DISTRITO IV

Observaciones	ANUNCIO COLOCADO A UN COSTADO DE UN EDIFICIO COLOR CREMA
---------------	---

Tamaño Ancho: 12 metros, alto: 7 metros

Tipo Anuncio PANORÁMICOS



Sistema Integral de Monitoreo de Espectaculares

Reporte de recorrido

Usuario tomas.castro

Id Encuesta: 56666 - Ticket:17331 - Estatus: Autorizado


Período Electoral	CAMPAÑA
Ámbito	Local
Partido Político	MOVIMIENTO CIUDADANO
Otro Partido	
Nombre Candidato	VÍCTOR JORRIN
Descripción del Cargo	PRESIDENTE MUNICIPAL
Otro Cargo	
Lema / Versión	VÍCTOR JORRIN DA CONFIANZA

Entidad	GUERRERO
Municipio	ACAPULCO DE JUÁREZ
Colonia	PROGRESO
Calle	AV. CUAUHTEMOC
Número	SIN NÚMERO
Entre calle	GABRIEL AVILES
Y Calle	NIÑOS HÉROES
C.P.	39350
Referencia	COLOCADO EN UN TERRENO SIN CONSTRUCCIÓN FRENTE A LA NEGOCIACIÓN DENOMINADA FIRESTONE
Distritos Federales	
Distritos Locales	DISTRITO IV

Observaciones COLOCADA FRENTE EN UN TERRENO SIN CONSTRUCCIÓN FRENTE A LA NEGOCIACIÓN DENOMINADA FIRESTONE

Tamaño Ancho: 12 metros, alto: 7 metros

Tipo Anuncio PANORÁMICOS



Sistema Integral de Monitoreo de Espectaculares

Reporte de recorrido

Usuario alejandro.davilam

Id Encuesta: 56692 - Ticket:17334 - Estatus:Autorizado

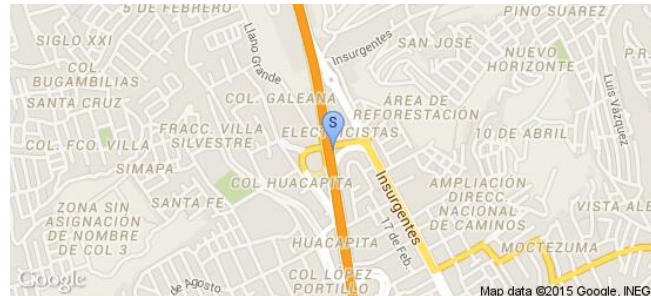
Período Electoral	CAMPAÑA
Ámbito	Local
Partido Político	MOVIMIENTO CIUDADANO
Otro Partido	
Nombre Candidato	LUIS WALTON
Descripción del Cargo	GOBERNADOR
Otro Cargo	
Lema / Versión	EL CAMBIO AHORA O NUNCA

Entidad	GUERRERO
Municipio	CHILPANCINGO DE LOS BRAVO
Colonia	ELECTRICISTAS
Calle	BOULEVARD VICENTE GUERRERO
Número	S/N
Entre calle	INSURGENTES
Y Calle	MARISCAL GALEANA
C.P.	39010
Referencia	ABAJO DEL PUENTE DE ACCESO A LA GALEANA
Distritos Federales	
Distritos Locales	DISTRITO II

Observaciones

Tamaño Ancho: 10 metros, alto: 8 metros

Tipo Anuncio PANORÁMICOS



Sistema Integral de Monitoreo de Espectaculares

Reporte de recorrido

Usuario alejandro.davilam

Id Encuesta: 56696 - Ticket:17334 - Estatus:Autorizado

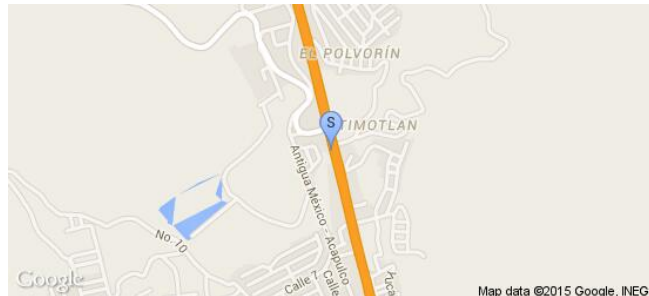
Período Electoral	CAMPAÑA
Ámbito	Local
Partido Político	MOVIMIENTO CIUDADANO
Otro Partido	
Nombre Candidato	GENERICO
Descripción del Cargo	INSTITUCIONAL LOCAL
Otro Cargo	
Lema / Versión	QUIERES QUE SIGAN GOBERNANDO LOS RESPONSABLES DE IGUALA

Entidad	GUERRERO
Municipio	CHILPANCINGO DE LOS BRAVO
Colonia	IZQUIAPA
Calle	BOULEVARD VICENTE GUERRERO
Número	S/N
Entre calle	CARRETERA A CHICHIHUALCO
Y Calle	SIN NOMBRE
C.P.	39027
Referencia	A UN COSTADO DE LA SALIDA A CHICHIHUALCO
Distritos Federales	
Distritos Locales	DISTRITO II

Observaciones

Tamaño Ancho: 12 metros, alto: 10 metros

Tipo Anuncio PANORÁMICOS



Sistema Integral de Monitoreo de Espectaculares

Reporte de recorrido

Usuario abigail.vasquez

Id Encuesta: 56752 - Ticket:17343 - Estatus: Autorizado


Período Electoral	CAMPAÑA
Ámbito	Local
Partido Político	MOVIMIENTO CIUDADANO
Otro Partido	
Nombre Candidato	LUIS WALTON
Descripción del Cargo	GOBERNADOR
Otro Cargo	
Lema / Versión	EL CAMBIO ES AHORA O NUNCA

Entidad	GUERRERO
Municipio	ACAPULCO DE JUÁREZ
Colonia	LAS CRUCES
Calle	LAS CRUCES
Número	SN
Entre calle	LAS CRUCES
Y Calle	LAS CRUCES
C.P.	39980
Referencia	SE VE DESDE LA CALLE DEL MAXITUNEL
Distritos Federales	
Distritos Locales	DISTRITO VI

Observaciones

Tamaño Ancho: 7 metros, alto: 12 metros

Tipo Anuncio PANORÁMICOS



Usuario abigail.vasquez

Id Encuesta: 56756 - Ticket:17343 - Estatus: Autorizado

Período Electoral	CAMPAÑA
Ámbito	Local
Partido Político	MOVIMIENTO CIUDADANO
Otro Partido	
Nombre Candidato	LUIS WALTON
Descripción del Cargo	GOBERNADOR
Otro Cargo	
Lema / Versión	EL CAMBIO AHORA O NUNCA

Entidad	GUERRERO
Municipio	ACAPULCO DE JUÁREZ
Colonia	LA SABANA
Calle	AV LAZARO CARDENAS
Número	SN
Entre calle	LAZARO CARDENAS
Y Calle	AV LAZARO CARDENAS
C.P.	39799
Referencia	EN SERVICIOS ELECTRICOS
Distritos Federales	
Distritos Locales	DISTRITO VI

Observaciones

Tamaño Ancho: 2 metros, alto: 1 metros

Tipo Anuncio MANTAS



Sistema Integral de Monitoreo de Espectaculares

Reporte de recorrido

Usuario abigail.vasquez

Id Encuesta: 56757 - Ticket:17343 - Estatus: Autorizado

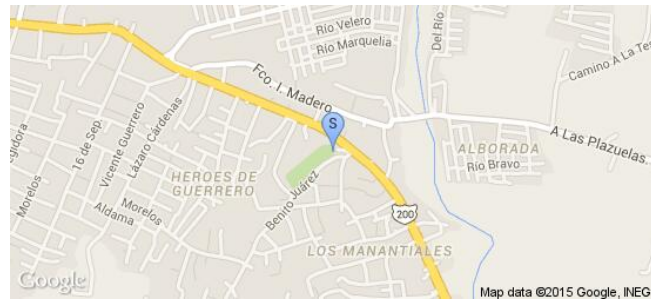
Período Electoral	CAMPAÑA
Ámbito	Local
Partido Político	MOVIMIENTO CIUDADANO
Otro Partido	
Nombre Candidato	ARMANDO MUÑOZ LEAL
Descripción del Cargo	DIPUTADO LOCAL
Otro Cargo	
Lema / Versión	EL CAMBIO AHORA O NUNCA

Entidad	GUERRERO
Municipio	ACAPULCO DE JUÁREZ
Colonia	LA SABANA
Calle	LAZARO CARDENAS
Número	SN
Entre calle	LAZARO CARDENAS
Y Calle	8 DE SEPTIEMBRE
C.P.	39799
Referencia	EN EL MERCADO POR EL PUESTO DE VELADORAS LA ESTRELLA DE BELEM
Distritos Federales	
Distritos Locales	DISTRITO VI

Observaciones

Tamaño Ancho: 5 metros, alto: 6 metros

Tipo Anuncio MANTAS



Sistema Integral de Monitoreo de Espectaculares

Reporte de recorrido

Usuario abigail.vasquez

Id Encuesta: 56760 - Ticket:17343 - Estatus: Autorizado

Período Electoral	CAMPAÑA
Ámbito	Local
Partido Político	MOVIMIENTO CIUDADANO
Otro Partido	
Nombre Candidato	ARMANDO MUÑOZ LEAL
Descripción del Cargo	DIPUTADO LOCAL
Otro Cargo	
Lema / Versión	VOLVAMOS A CREER EN GUERRERO

Entidad	GUERRERO
Municipio	ACAPULCO DE JUÁREZ
Colonia	LA SABANA
Calle	LAZARO CARDENAS
Número	SN
Entre calle	CALLE NC
Y Calle	LAZARO CARDENAS
C.P.	39799
Referencia	ARRIBA DE LA TAQUERIA MOYS
Distritos Federales	
Distritos Locales	DISTRITO VI

Observaciones

Tamaño Ancho: 1.5 metros, alto: 1.5 metros

Tipo Anuncio MANTAS



Sistema Integral de Monitoreo de Espectaculares

Reporte de recorrido

Usuario francisca.rodriguez1

Id Encuesta: 56898 - Ticket:17358 - Estatus:Autorizado

Período Electoral	CAMPAÑA
Ámbito	Local
Partido Político	MOVIMIENTO CIUDADANO
Otro Partido	
Nombre Candidato	LUIS WALTON
Descripción del Cargo	GOBERNADOR
Otro Cargo	
Lema / Versión	EL CAMBIO AHORA O NUNCA

Entidad	GUERRERO
Municipio	TLAPA DE COMONFORT
Colonia	5 DE MAYO
Calle	H HEROCIO COLEGIO MILITAR
Número	S/N
Entre calle	H. HEROICO COLEGIO MILITAR
Y Calle	H HEROCIO COLEGIO MILITAR
C.P.	41304
Referencia	A UN COSTADO DE PORCELANITE
Distritos Federales	
Distritos Locales	DISTRITO XXVII

Observaciones

Tamaño Ancho: 3 metros, alto: 5 metros

Tipo Anuncio PANORÁMICOS



Sistema Integral de Monitoreo de Espectaculares

Reporte de recorrido

Usuario francisca.rodriguezI

Id Encuesta: 56899 - Ticket:17358 - Estatus:Autorizado

Período Electoral CAMPAÑA
Ámbito Local

Entidad GUERRERO
Municipio TLAPA DE COMONFORT
Colonia CONSTITUCIÓN
Calle CARRETERA A TLAPA MARQUELIA
Número S/N
Entre calle Y Calle CARRETERA TLAPA MARQUELIA
C.P. 41304
Referencia COLOCADO EN UN TALLER DE HOJALETERIA
Distritos Federales
Distritos Locales DISTRITO XXVII

Partido Político MOVIMIENTO CIUDADANO
Otro Partido
Nombre Candidato ORLANDO ANGEL AGUILAR
Descripción del Cargo PRESIDENTE MUNICIPAL
Otro Cargo
Lema / Versión ESTAMOS CERCA DE TLAPA SEA MAS TRANSPARENTE

Observaciones

Tamaño Ancho: 1 metros, alto: 1 metros

Tipo Anuncio MANTAS



Sistema Integral de Monitoreo de Espectaculares

Reporte de recorrido

Usuario francisca.rodriguezl

Id Encuesta: 56903 - Ticket:17358 - Estatus:Autorizado

Período Electoral CAMPAÑA
Ámbito Local

Partido Político MOVIMIENTO CIUDADANO

Otro Partido

Nombre Candidato ORLANDO ANGEL AGUILAR

Descripción del Cargo PRESIDENTE MUNICIPAL

Otro Cargo

Lema / Versión ESTAMOS CERCA DE TLAPA SEA MAS TRANSPARENTE

Entidad GUERRERO
Municipio TLAPA DE COMONFORT
Colonia BUENA VISTA
Calle CARRETERA TLAPA MARQUELIA
Número S/N
Entre calle CARRTERA TLAPA MARQUELIA
Y Calle CARRTERA TLAPA MARQUELIA
C.P. 41304
Referencia COLOCADO EN COCINA ECONOMICA CATA
Distritos Federales
Distritos Locales DISTRITO XXVII

Observaciones

Tamaño Ancho: 1 metros, alto: .5 metros

Tipo Anuncio MANTAS



Sistema Integral de Monitoreo de Espectaculares

Reporte de recorrido

Usuario francisca.rodriguez

Id Encuesta: 56904 - Ticket:17358 - Estatus:Autorizado

Período Electoral	CAMPAÑA
Ámbito	Local
Partido Político	MOVIMIENTO CIUDADANO
Otro Partido	
Nombre Candidato	ORLANDO ANGEL AGUILAR
Descripción del Cargo	PRESIDENTE MUNICIPAL
Otro Cargo	
Lema / Versión	ESTAMOS CERCA DE QUE TLAPA SEA MAS TRANSPARENTE

Entidad	GUERRERO
Municipio	TLAPA DE COMONFORT
Colonia	AEROPUERTO
Calle	CARRETERA TLAPA MARQUELIA
Número	S/N
Entre calle	CARRETERA TLAPA MARQUELIA
Y Calle	ALTA TENSION
C.P.	41304
Referencia	BODEGA DE REFRESCO SUGAR SODA
Distritos Federales	
Distritos Locales	DISTRITO XXVII

Observaciones

Tamaño Ancho: 2 metros, alto: 1 metros

Tipo Anuncio MANTAS



Sistema Integral de Monitoreo de Espectaculares

Reporte de recorrido

Usuario angel.salvador

Id Encuesta: 56932 - Ticket:17362 - Estatus: Autorizado

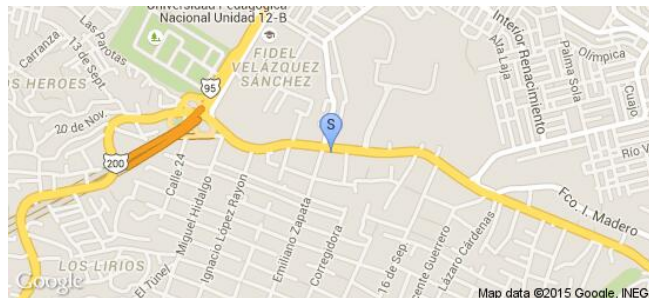
Período Electoral	CAMPAÑA
Ámbito	Local
Partido Político	MOVIMIENTO CIUDADANO
Otro Partido	
Nombre Candidato	ARMANDO MUÑOZ LEAL
Descripción del Cargo	DIPUTADO LOCAL
Otro Cargo	
Lema / Versión	EL CAMBIÓ AHORA O NUNCA

Entidad	GUERRERO
Municipio	ACAPULCO DE JUÁREZ
Colonia	LAS CRUCES
Calle	AV LAZARO CARDENAS
Número	SIN NUMERO
Entre calle	PALMAS
Y Calle	LAZARO CARDENAS
C.P.	39770
Referencia	ENTRE EL OXXO Y ELEKTRA
Distritos Federales	
Distritos Locales	DISTRITO VI

Observaciones

Tamaño Ancho: 2 metros, alto: 5 metros

Tipo Anuncio MANTAS



Sistema Integral de Monitoreo de Espectaculares

Reporte de recorrido

Usuario angel.salvador

Id Encuesta: 56935 - Ticket:17362 - Estatus: Autorizado

Período Electoral	CAMPAÑA
Ámbito	Local
Partido Político	MOVIMIENTO CIUDADANO
Otro Partido	
Nombre Candidato	ARMANDO MUÑOZ LEAL
Descripción del Cargo	DIPUTADO LOCAL
Otro Cargo	
Lema / Versión	VOLVAMOS A CREER EN GUERRERO

Entidad	GUERRERO
Municipio	ACAPULCO DE JUÁREZ
Colonia	LA SABANA
Calle	LAZARO CARDENAS
Número	SIN NUMERO
Entre calle	8 DE SEPTIEMBRE
Y Calle	LAZARO CARDENAS
C.P.	39799
Referencia	AUN COSTADO DE MISELANEA COVANDONGA EN EL MERCADO
Distritos Federales	
Distritos Locales	DISTRITO VI

Observaciones

Tamaño Ancho: 2 metros, alto: 2 metros

Tipo Anuncio MANTAS



Sistema Integral de Monitoreo de Espectaculares

Reporte de recorrido

Usuario angel.salvador

Id Encuesta: 56937 - Ticket:17362 - Estatus:Autorizado

Período Electoral	CAMPAÑA
Ámbito	Local
Partido Político	MOVIMIENTO CIUDADANO
Otro Partido	
Nombre Candidato	ARMANDO MUÑOZ LEAL
Descripción del Cargo	DIPUTADO LOCAL
Otro Cargo	
Lema / Versión	CON LEALTAD A LA EDUCACION Y EL DESARROLLO

Entidad	GUERRERO
Municipio	ACAPULCO DE JUÁREZ
Colonia	LA SABANA
Calle	LAZARO CARDENAS
Número	SIN NUMERO
Entre calle	EL RASTRO
Y Calle	ALEJANDRO CERVANTES DELGADO
C.P.	39799
Referencia	FRENTE A CYBER KAMAYA
Distritos Federales	
Distritos Locales	DISTRITO VI

Observaciones

Tamaño Ancho: 4 metros, alto: 6 metros

Tipo Anuncio MANTAS



Sistema Integral de Monitoreo de Espectaculares

Reporte de recorrido

Usuario miguel.betancourt

Id Encuesta: 56956 - Ticket:17364 - Estatus: Autorizado

Período Electoral	CAMPAÑA
Ámbito	Local
Partido Político	MOVIMIENTO CIUDADANO
Otro Partido	
Nombre Candidato	LUIS WALTON
Descripción del Cargo	GOBERNADOR
Otro Cargo	
Lema / Versión	EL CAMBIO ES AHORA O NUNCA

Entidad	GUERRERO
Municipio	IGUALA DE LA INDEPENDENCIA
Colonia	TOMATAL
Calle	CARRETERA IGUALA CHILPANCINGO
Número	SIN NUMERO
Entre calle	SOBRE CARRETERA
Y Calle	SOBRE CARRETERA
C.P.	40096
Referencia	ENTRADA A IGUALA ORIGEN CHILPANCINGO
Distritos Federales	
Distritos Locales	DISTRITO XXII

Observaciones

Tamaño Ancho: 8 metros, alto: 5 metros

Tipo Anuncio PANORÁMICOS



Sistema Integral de Monitoreo de Espectaculares

Reporte de recorrido

Usuario tomas.castro

Id Encuesta: 57017 - Ticket:17371 - Estatus: Autorizado

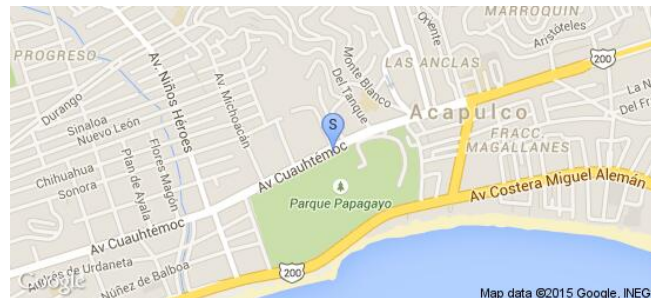
Período Electoral	CAMPAÑA
Ámbito	Local
Partido Político	MOVIMIENTO CIUDADANO
Otro Partido	
Nombre Candidato	LUIS WALTON
Descripción del Cargo	GOBERNADOR
Otro Cargo	
Lema / Versión	EL CAMBIO AHORA O NUNCA

Entidad	GUERRERO
Municipio	ACAPULCO DE JUÁREZ
Colonia	HORNOS INSURGENTES
Calle	AV. CUAUHTÉMOC
Número	SIN NÚMERO
Entre calle	AV. DEL TANQUE
Y Calle	MONTE NEGRO
C.P.	39350
Referencia	COLOCADA A DENTRO DEL ESTACIONAMIENTO DE HOME DEPOT
Distritos Federales	
Distritos Locales	DISTRITO IV

Observaciones NINGUNA

Tamaño Ancho: 12 metros, alto: 7 metros

Tipo Anuncio PANORÁMICOS



Sistema Integral de Monitoreo de Espectaculares
Reporte de recorrido

Usuario tomas.castro

Id Encuesta: 57022 - Ticket:17371 - Estatus:Autorizado

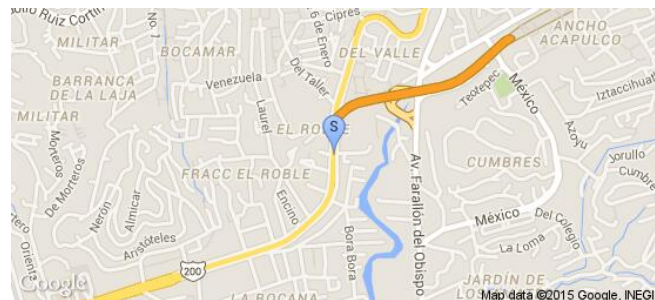
Período Electoral	CAMPAÑA
Ámbito	Local
Partido Político	MOVIMIENTO CIUDADANO
Otro Partido	
Nombre Candidato	LUIS WALTON
Descripción del Cargo	GOBERNADOR
Otro Cargo	
Lema / Versión	EL CAMBIO AHORA O NUNCA

Entidad	GUERRERO
Municipio	ACAPULCO DE JUÁREZ
Colonia	EL ROBLE
Calle	AV. CUAUHTEMOC
Número	SIN NÚMERO
Entre calle	UNIÓN
Y Calle	JACARANDAS
C.P.	39640
Referencia	ANUNCIO ESPECTACULAR
Distritos Federales	
Distritos Locales	DISTRITO V

Observaciones	NINGUNA
----------------------	---------

Tamaño	Ancho: 12 metros, alto: 7 metros
---------------	----------------------------------

Tipo Anuncio	PANORÁMICOS
---------------------	-------------



Sistema Integral de Monitoreo de Espectaculares

Reporte de recorrido

Usuario francisca.rodriguez1

Id Encuesta: 57100 - Ticket:17380 - Estatus:Autorizado

Período Electoral	CAMPAÑA
Ámbito	Local
Partido Político	MOVIMIENTO CIUDADANO
Otro Partido	
Nombre Candidato	LUIS WALTON
Descripción del Cargo	GOBERNADOR
Otro Cargo	
Lema / Versión	EL CAMBIO AHORA O NUNCA

Entidad	GUERRERO
Municipio	TLAPA DE COMONFORT
Colonia	CUBA
Calle	H. HEROICO COLEGIO MILITAR
Número	S/N
Entre calle	FONSECA
Y Calle	H. HEROICO COLEGIO MILITAR
C.P.	41304
Referencia	ARRIBA DE LA FERRETERÍA CLAVITO
Distritos Federales	
Distritos Locales	DISTRITO XXVII

Observaciones

Tamaño Ancho: 4 metros, alto: 2 metros

Tipo Anuncio PANORÁMICOS



Sistema Integral de Monitoreo de Espectaculares

Reporte de recorrido

Usuario francisca.rodriguez1

Id Encuesta: 57101 - Ticket:17380 - Estatus:Autorizado

Período Electoral	CAMPAÑA
Ámbito	Local
Partido Político	MOVIMIENTO CIUDADANO
Otro Partido	
Nombre Candidato	LUIS WALTON
Descripción del Cargo	GOBERNADOR
Otro Cargo	
Lema / Versión	EL CAMBIO AHORA O NUNCA

Entidad	GUERRERO
Municipio	TLAPA DE COMONFORT
Colonia	CENTRO
Calle	H. HEROICO COLEGIO MILITAR
Número	S/N
Entre calle	FON SECA
Y Calle	HEROICO COLEGIO MILITAR
C.P.	41304
Referencia	CERCA DEL MODULO DE SEGURIDAD
Distritos Federales	
Distritos Locales	DISTRITO XXVII

Observaciones

Tamaño Ancho: 2.5 metros, alto: 5 metros

Tipo Anuncio PANORÁMICOS



Sistema Integral de Monitoreo de Espectaculares

Reporte de recorrido

Usuario miguel.betancourt

Id Encuesta: 57167 - Ticket:17387 - Estatus:Autorizado


Período Electoral	CAMPAÑA
Ámbito	Local
Partido Político	MOVIMIENTO CIUDADANO
Otro Partido	
Nombre Candidato	ROBERTO SALAZAR RODRÍGUEZ
Descripción del Cargo	DIPUTADO LOCAL
Otro Cargo	
Lema / Versión	NUEVAS IDEAS NUEVAS HISTORIAS

Entidad	GUERRERO
Municipio	IGUALA DE LA INDEPENDENCIA
Colonia	FRACCIONAMIENTO ÑAS TRES IGUANAS
Calle	CARRETERA IGUALA CHILPANCINGO
Número	SIN NUMERO
Entre calle	SOBRE LA CARRETERA
Y Calle	AOBRE
C.P.	40000
Referencia	AUN COSTADO DEL PUENTE DESNIVEL
Distritos Federales	
Distritos Locales	DISTRITO XXII

Observaciones

Tamaño Ancho: 2 metros, alto: 3 metros

Tipo Anuncio MANTAS



Sistema Integral de Monitoreo de Espectaculares

Reporte de recorrido

Usuario miguel.betancourt

Id Encuesta: 57168 - Ticket:17387 - Estatus:Autorizado

Período Electoral	CAMPAÑA
Ámbito	Local
Partido Político	MOVIMIENTO CIUDADANO
Otro Partido	
Nombre Candidato	ROBERTO SALAZAR RODRÍGUEZ
Descripción del Cargo	DIPUTADO LOCAL
Otro Cargo	
Lema / Versión	NUEVAS IDEAS NUEVAS HISTORIAS

Entidad	GUERRERO
Municipio	IGUALA DE LA INDEPENDENCIA
Colonia	FRACCIONAMIENTO LAS TRES IGUANAS
Calle	CARRETERA IGUALA CHILPANCINGO
Número	SIN NUMERO
Entre calle	SOBRE LA CARRETERA
Y Calle	SOBRE LA CARRETERA
C.P.	40000
Referencia	AUN COSTADO DE LA FARMACIA LEYVA
Distritos Federales	
Distritos Locales	DISTRITO XXII

Observaciones

Tamaño Ancho: 3 metros, alto: 2 metros

Tipo Anuncio MANTAS



Sistema Integral de Monitoreo de Espectaculares
Reporte de recorrido

Usuario abigail.vasquez

Id Encuesta: 57233 - Ticket:17396 - Estatus:Autorizado

Período Electoral	CAMPAÑA
Ámbito	Local
Partido Político	MOVIMIENTO CIUDADANO
Otro Partido	
Nombre Candidato	LUIS WALTON
Descripción del Cargo	GOBERNADOR
Otro Cargo	
Lema / Versión	EL CAMBIO ES AHORA O NUNCA

Entidad	GUERRERO
Municipio	ACAPULCO DE JUÁREZ
Colonia	LA SABANA
Calle	CARRETERA NACIONAL ACAPULCO PINOTEPA
Número	SN
Entre calle	RASTRO
Y Calle	CARRETERA NACIONAL ACAPULCO PINOTEPA
C.P.	39799
Referencia	FRENTE ACEROS Y PERFILES MARIN DEL PACIFICO
Distritos Federales	
Distritos Locales	DISTRITO VI

Observaciones
Tamaño Ancho: 12 metros, alto: 5 metros

Tipo Anuncio PANORÁMICOS


Sistema Integral de Monitoreo de Espectaculares

Reporte de recorrido

Usuario francisca.rodriguez1

Id Encuesta: 57284 - Ticket:17402 - Estatus: Autorizado

Período Electoral	CAMPAÑA
Ámbito	Local
Partido Político	MOVIMIENTO CIUDADANO
Otro Partido	
Nombre Candidato	LUIS WALTON
Descripción del Cargo	GOBERNADOR
Otro Cargo	
Lema / Versión	EL CAMBIO AHORA O NUNCA

Entidad	GUERRERO
Municipio	TLAPA DE COMONFORT
Colonia	SAN FCO
Calle	HIDALGO
Número	325
Entre calle	MORELOS
Y Calle	GUERRERO
C.P.	41304
Referencia	ABAJO SE ENCUENTRA LA FERRETERIA DIANA
Distritos Federales	
Distritos Locales	DISTRITO XXVII

Observaciones

Tamaño Ancho: 6 metros, alto: 5 metros

Tipo Anuncio MANTAS



Sistema Integral de Monitoreo de Espectaculares

Reporte de recorrido

Usuario francisca.rodriguez1

Id Encuesta: 57285 - Ticket:17402 - Estatus:Autorizado

Período Electoral CAMPAÑA
Ámbito Local

Entidad GUERRERO
Municipio TLAPA DE COMONFORT
Colonia SAN FRANCISCO

Partido Político MOVIMIENTO CIUDADANO
Otro Partido

Calle HIDALGO
Número 353

Nombre Candidato LUIS WALTON
Descripción del Cargo GOBERNADOR

Entre calle GUERRERO
Y Calle MORELOS

Otro Cargo
Lema / Versión VOLVAMOS A CREER EN GUERRERO

C.P. 41304
Referencia A UN COSTADO DEL BAR TENAMPA

Distritos Federales
Distritos Locales DISTRITO XXVII

Observaciones

Tamaño Ancho: 3 metros, alto: 5 metros

Tipo Anuncio PANORÁMICOS



Sistema Integral de Monitoreo de Espectaculares

Reporte de recorrido

Usuario francisca.rodriguez1

Id Encuesta: 57286 - Ticket:17402 - Estatus:Autorizado


Período Electoral	CAMPAÑA
Ámbito	Local
Partido Político	MOVIMIENTO CIUDADANO
Otro Partido	
Nombre Candidato	ORLANDO ANGEL AGUILAR
Descripción del Cargo	PRESIDENTE MUNICIPAL
Otro Cargo	
Lema / Versión	ESTAMOS MAS CERCA DE QUE TLAPA SEA TRANSPARENTE

Entidad	GUERRERO
Municipio	TLAPA DE COMONFORT
Colonia	SAN FCO
Calle	HIDALGO
Número	S/N
Entre calle	GUERRERO
Y Calle	HIDALGO
C.P.	41304
Referencia	FRENTE A LA FERRETERIA MOTORIERRAS
Distritos Federales	
Distritos Locales	DISTRITO XXVII

Observaciones

Tamaño Ancho: 2 metros, alto: .5 metros

Tipo Anuncio MANTAS



Sistema Integral de Monitoreo de Espectaculares

Reporte de recorrido

Usuario guadalupe.villanueva

Id Encuesta: 57294 - Ticket:17403 - Estatus: Autorizado

Período Electoral	CAMPAÑA
Ámbito	Local
Partido Político	MOVIMIENTO CIUDADANO
Otro Partido	
Nombre Candidato	WALTON
Descripción del Cargo	GOBERNADOR
Otro Cargo	
Lema / Versión	EL CAMBIO AHORA O NUNCA

Entidad	GUERRERO
Municipio	CHILPANCINGO DE LOS BRAVO
Colonia	BAJIO DE TEPANGO
Calle	SN
Número	SN
Entre calle	PASEO RENE JUAREZ CISNEROS
Y Calle	SN
C.P.	39095
Referencia	A UN COSTADO DE GALERIAS CHILPANCINGO
Distritos Federales	
Distritos Locales	DISTRITO I

Observaciones CASA EN CONSTRUCCION BLANCA, A UN COSTADO CASA DE 3 NIVELES COLOR AZUL

Tamaño Ancho: 8 metros, alto: 15 metros

Tipo Anuncio PANORÁMICOS



Sistema Integral de Monitoreo de Espectaculares

Reporte de recorrido

Usuario guadalupe.villanueva

Id Encuesta: 57297 - Ticket:17403 - Estatus: Autorizado

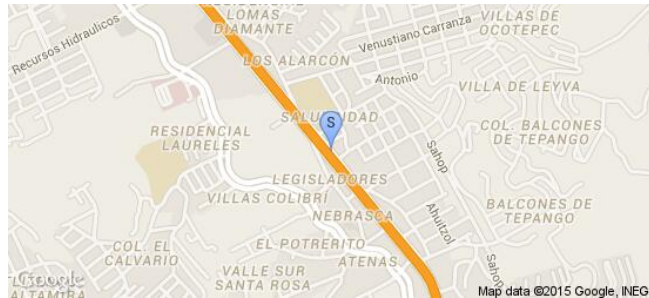

Período Electoral	CAMPAÑA
Ámbito	Local
Partido Político	MOVIMIENTO CIUDADANO
Otro Partido	
Nombre Candidato	GENERICO
Descripción del Cargo	OTRO LOCAL
Otro Cargo	
Lema / Versión	QUIERES QUE SIGAN GOBERNANDO LOS RESPONSABLES DE IGUALA? NO GRACIAS

Entidad	GUERRERO
Municipio	CHILPANCINGO DE LOS BRAVO
Colonia	SALUBRIDAD
Calle	BOULEVARD VICENTE GUERRERO
Número	SN
Entre calle	CUAHUTEMOC
Y Calle	FRANCISCO I MADERO
C.P.	39096
Referencia	A UN COSTADO DE ABARROTOS VINOS Y LICORES LOS TOÑOS
Distritos Federales	
Distritos Locales	DISTRITO II

Observaciones

Tamaño Ancho: 15 metros, alto: 10 metros

Tipo Anuncio PANORÁMICOS



Sistema Integral de Monitoreo de Espectaculares

Reporte de recorrido

Usuario angel.salvador

Id Encuesta: 57408 - Ticket:17415 - Estatus: Autorizado

Período Electoral	CAMPAÑA
Ámbito	Local
Partido Político	MOVIMIENTO CIUDADANO
Otro Partido	
Nombre Candidato	ARMANDO MUÑOZ LEAL
Descripción del Cargo	DIPUTADO LOCAL
Otro Cargo	
Lema / Versión	EL CAMBIO AHORA O NUNCA

Entidad	GUERRERO
Municipio	ACAPULCO DE JUÁREZ
Colonia	LA MAQUINA
Calle	CARR NAL ACAP SALINA CRUZ
Número	SIN NÚMERO
Entre calle	LOS CIRUELOS
Y Calle	CUITLAHUAC
C.P.	39800
Referencia	AUN LADO DE ELECTRONICA MAX
Distritos Federales	
Distritos Locales	DISTRITO VI

Observaciones

Tamaño Ancho: 4 metros, alto: 5 metros

Tipo Anuncio MANTAS



Sistema Integral de Monitoreo de Espectaculares

Reporte de recorrido

Usuario angel.salvador

Id Encuesta: 57410 - Ticket:17415 - Estatus:Autorizado


Período Electoral	CAMPAÑA
Ámbito	Local
Partido Político	MOVIMIENTO CIUDADANO
Otro Partido	
Nombre Candidato	LUIS WALTON
Descripción del Cargo	GOBERNADOR
Otro Cargo	
Lema / Versión	EL CABIO AHORA O NUNCA

Entidad	GUERRERO
Municipio	ACAPULCO DE JUÁREZ
Colonia	COLOSO
Calle	CARRE CAYACO PUERTO MARQUEZ
Número	SIN NUMERO
Entre calle	CARRET CAYACO PUERTO MARQUEZ
Y Calle	CARRE PUERTO MARQUEZ CAYACO
C.P.	39810
Referencia	AUN LADO DEL TECNOLOGICO
Distritos Federales	DISTRITO VI
Distritos Locales	DISTRITO VI

Observaciones

Tamaño Ancho: 7 metros, alto: 12 metros

Tipo Anuncio MANTAS



Sistema Integral de Monitoreo de Espectaculares

Reporte de recorrido

Usuario angel.salvador

Id Encuesta: 57414 - Ticket:17415 - Estatus: Autorizado

Período Electoral	CAMPAÑA
Ámbito	Local
Partido Político	MOVIMIENTO CIUDADANO
Otro Partido	
Nombre Candidato	GENERICO
Descripción del Cargo	OTRO LOCAL
Otro Cargo	
Lema / Versión	KIERES QUE EN ACAPULCO GOBIERNEN LOS RESPONSABLES DE IGUALA? NO , GRACIAS

Entidad	GUERRERO
Municipio	ACAPULCO DE JUÁREZ
Colonia	COLOSO
Calle	CARR CAYACO PUERTO MARQUEZ
Número	SIN NUMERO
Entre calle	CARR CAYACO PUERTO MARQUEZ
Y Calle	NIÑO ARTILLERO
C.P.	39810
Referencia	FRENTE A HELVEX
Distritos Federales	
Distritos Locales	DISTRITO VII

Observaciones

Tamaño Ancho: 7 metros, alto: 12 metros

Tipo Anuncio PANORÁMICOS



Sistema Integral de Monitoreo de Espectaculares
Reporte de recorrido

Usuario tomas.castro

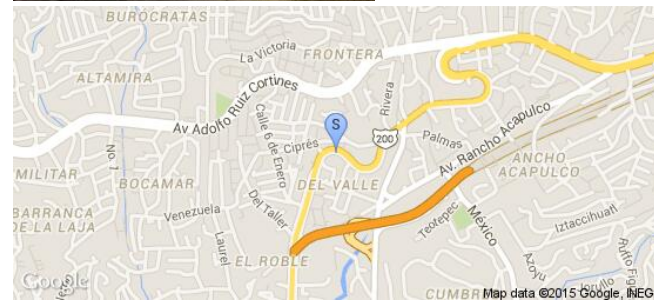
Id Encuesta: 57422 - Ticket:17416 - Estatus: Autorizado

Período Electoral	CAMPAÑA
Ámbito	Local
Partido Político	MOVIMIENTO CIUDADANO
Otro Partido	
Nombre Candidato	VÍCTOR JORRIN
Descripción del Cargo	PRESIDENTE MUNICIPAL
Otro Cargo	
Lema / Versión	VÍCTOR JORRIN DA CONFIANZA

Entidad	GUERRERO
Municipio	ACAPULCO DE JUÁREZ
Colonia	GARITA
Calle	AV. CUAUHEMOC
Número	SIN NÚMERO
Entre calle	AV. CUAUHEMOC
Y Calle	6 DE ENERO
C.P.	39650
Referencia	COLOCADAS EN UNA CASA ABANDONADA
Distritos Federales	
Distritos Locales	DISTRITO V

Observaciones NINGUNA

Tamaño Ancho: 5 metros, alto: 2 metros

Tipo Anuncio MUROS


Sistema Integral de Monitoreo de Espectaculares
Reporte de recorrido

Usuario tomas.castro

Id Encuesta: 57423 - Ticket:17416 - Estatus: Autorizado

Período Electoral	CAMPAÑA
Ámbito	Local
Partido Político	MOVIMIENTO CIUDADANO
Otro Partido	
Nombre Candidato	VÍCTOR JORRIN
Descripción del Cargo	PRESIDENTE MUNICIPAL
Otro Cargo	
Lema / Versión	VÍCTOR JORRIN DA CONFIANZA

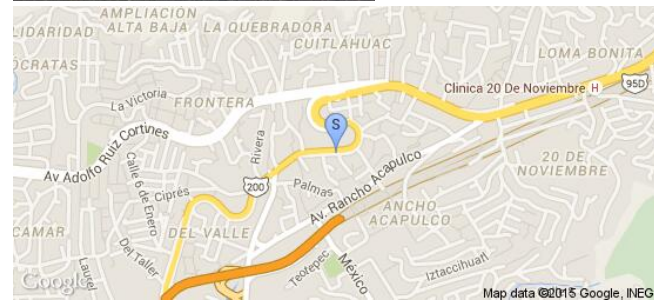
Entidad	GUERRERO
Municipio	ACAPULCO DE JUÁREZ
Colonia	GARITA
Calle	QV. CUAUHEMOC
Número	1502
Entre calle	AV. CUAUHEMOC
Y Calle	TULIPANES
C.P.	39650
Referencia	CASA PORTON CAFE
Distritos Federales	
Distritos Locales	DISTRITO V

Observaciones	NINGUNA
----------------------	---------

Tamaño	Ancho: 12 metros, alto: 3 metros
---------------	----------------------------------



Tipo Anuncio	MUROS
---------------------	-------



Sistema Integral de Monitoreo de Espectaculares
Reporte de recorrido

Usuario tomas.castro

Id Encuesta: 57427 - Ticket:17416 - Estatus: Autorizado

Período Electoral	CAMPAÑA
Ámbito	Local
Partido Político	MOVIMIENTO CIUDADANO
Otro Partido	
Nombre Candidato	LUIS WALTON
Descripción del Cargo	GOBERNADOR
Otro Cargo	
Lema / Versión	EL CAMBIO AHORA O NUNCA

Entidad	GUERRERO
Municipio	ACAPULCO DE JUÁREZ
Colonia	20 DE NOVIEMBRE
Calle	AV. CUAUHEMOC
Número	SIN NÚMERO
Entre calle	RANCHO ACAPULCO
Y Calle	AV. CUAUHEMOC
C.P.	39660
Referencia	ESPECTACULAR UBICADO CASA DE TRES NIVELES COLOR BLANCA
Distritos Federales	
Distritos Locales	DISTRITO V

Observaciones NINGUNA

Tamaño Ancho: 20 metros, alto: 10 metros

Tipo Anuncio PANORÁMICOS


Sistema Integral de Monitoreo de Espectaculares

Reporte de recorrido

Usuario abigail.vasquez

Id Encuesta: 57431 - Ticket:17418 - Estatus: Autorizado

Período Electoral	CAMPAÑA
Ámbito	Local
Partido Político	MOVIMIENTO CIUDADANO
Otro Partido	
Nombre Candidato	VICTOR JORRIN
Descripción del Cargo	PRESIDENTE MUNICIPAL
Otro Cargo	
Lema / Versión	DA CONFIANZA

Entidad	GUERRERO
Municipio	ACAPULCO DE JUÁREZ
Colonia	COLOSO
Calle	CARRTERA CAYACO PTO MARQUES
Número	SN
Entre calle	CARRETRA CAYACO PTO MARQUES
Y Calle	PONIENTE NORTE
C.P.	39810
Referencia	CASA DE MATERIALES
Distritos Federales	
Distritos Locales	DISTRITO VII

Observaciones

Tamaño Ancho: 2 metros, alto: 1 metros

Tipo Anuncio MANTAS



Sistema Integral de Monitoreo de Espectaculares

Reporte de recorrido

Usuario abigail.vasquez

Id Encuesta: 57440 - Ticket:17418 - Estatus: Autorizado

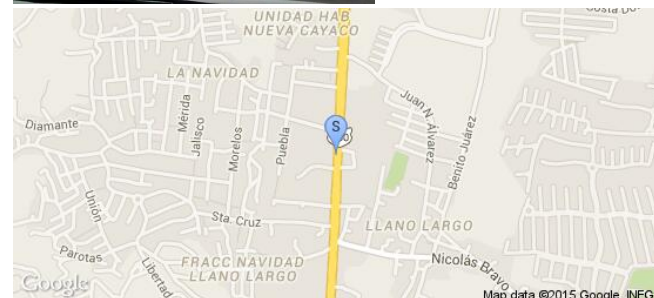
Período Electoral	CAMPAÑA
Ámbito	Local
Partido Político	MOVIMIENTO CIUDADANO
Otro Partido	
Nombre Candidato	FRANCISCO TORRES
Descripción del Cargo	DIPUTADO LOCAL
Otro Cargo	
Lema / Versión	VOLVAMOS A CREER EN GUERRERO

Entidad	GUERRERO
Municipio	ACAPULCO DE JUÁREZ
Colonia	LLANO LARGO
Calle	CARRETERA PTO MARQUES CAYACO
Número	SN
Entre calle	CARRETERA PTO MARQUES CAYACI
Y Calle	MONSEÑOR ANGEK
C.P.	39814
Referencia	EDIFICIO GRIS
Distritos Federales	
Distritos Locales	DISTRITO VII

Observaciones

Tamaño Ancho: 5 metros, alto: 12 metros

Tipo Anuncio MANTAS



Sistema Integral de Monitoreo de Espectaculares

Reporte de recorrido

Usuario miguel.betancourt

Id Encuesta: 57595 - Ticket:17438 - Estatus: Autorizado

Período Electoral	CAMPAÑA
Ámbito	Local
Partido Político	MOVIMIENTO CIUDADANO
Otro Partido	
Nombre Candidato	LUIS WALTON
Descripción del Cargo	GOBERNADOR
Otro Cargo	
Lema / Versión	EL CAMBIO AHORA O NUNCA

Entidad	GUERRERO
Municipio	IGUALA DE LA INDEPENDENCIA
Colonia	CENTRO
Calle	CARRETERA IGUALA TAXCO
Número	SIN NUMERO
Entre calle	SOBRE LA CARRETERA
Y Calle	SOBRE LA CARRETERA
C.P.	40000
Referencia	AUN COSTADO DE BARCEL
Distritos Federales	
Distritos Locales	DISTRITO XXII

Observaciones

Tamaño Ancho: 7 metros, alto: 5 metros

Tipo Anuncio PANORÁMICOS



Sistema Integral de Monitoreo de Espectaculares

Reporte de recorrido

Usuario miguel.betancourt

Id Encuesta: 57599 - Ticket:17438 - Estatus: Autorizado

Período Electoral	CAMPAÑA
Ámbito	Local
Partido Político	MOVIMIENTO CIUDADANO
Otro Partido	
Nombre Candidato	ROBERTO SALAZAR
Descripción del Cargo	DIPUTADO LOCAL
Otro Cargo	
Lema / Versión	NUEVAS IDEAS NUEVA HISTORIA

Entidad	GUERRERO
Municipio	IGUALA DE LA INDEPENDENCIA
Colonia	PPG
Calle	PERIFÉRICO NORTE
Número	SIN NOMBRE
Entre calle	SOBRE PERIFÉRICO
Y Calle	SOBRE PERIFÉRICO
C.P.	40000
Referencia	FRENTE A TALLER MECÁNICO JULIO
Distritos Federales	
Distritos Locales	DISTRITO XXII

Observaciones

Tamaño Ancho: 3 metros, alto: 2 metros



Tipo Anuncio PANORÁMICOS



Sistema Integral de Monitoreo de Espectaculares

Reporte de recorrido

Usuario alejandro.davilam

Id Encuesta: 57615 - Ticket:17440 - Estatus:Autorizado

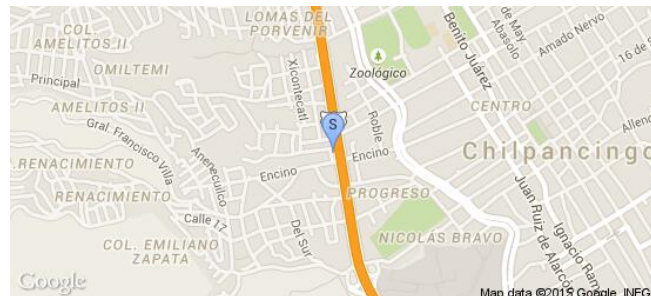
Período Electoral	CAMPAÑA
Ámbito	Local
Partido Político	MOVIMIENTO CIUDADANO
Otro Partido	
Nombre Candidato	LUIS WALTON
Descripción del Cargo	GOBERNADOR
Otro Cargo	
Lema / Versión	EL CAMBIO AHORA O NUNCA

Entidad	GUERRERO
Municipio	CHILPANCINGO DE LOS BRAVO
Colonia	VISTA HERMOSA
Calle	BOULEVARD VICENTE GUERRERO
Número	S/N
Entre calle	ENCINO
Y Calle	SIN NOMBRE
C.P.	39050
Referencia	FRENTE A VICTOR PIZZAS
Distritos Federales	
Distritos Locales	DISTRITO I

Observaciones

Tamaño Ancho: 8 metros, alto: 5 metros

Tipo Anuncio PANORÁMICOS



Usuario tomas.castro

Id Encuesta: 57630 - Ticket:17442 - Estatus:Autorizado

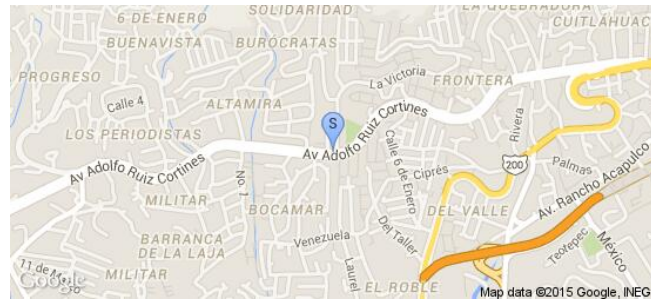
Período Electoral	CAMPAÑA
Ámbito	Local
Partido Político	MOVIMIENTO CIUDADANO
Otro Partido	
Nombre Candidato	LUIS WALTON
Descripción del Cargo	GOBERNADOR
Otro Cargo	
Lema / Versión	EL CAMBIO AHORA O NUNCA

Entidad	GUERRERO
Municipio	ACAPULCO DE JUÁREZ
Colonia	LA LAJA
Calle	AV. ADOLFO RUIZ CORTINEZ
Número	SIN NÚMERO
Entre calle	TULIPANES
Y Calle	AV. ADOLFO RUIZ CORTINEZ
C.P.	39600
Referencia	COLOCADO ARRIBA NEGOCIACIÓN DENOMINADA FARMACIAS GI
Distritos Federales	
Distritos Locales	DISTRITO V

Observaciones NINGUNA

Tamaño Ancho: 12 metros, alto: 4 metros

Tipo Anuncio PANORÁMICOS



Sistema Integral de Monitoreo de Espectaculares

Reporte de recorrido

Usuario miguel.betancourt

Id Encuesta: 57694 - Ticket:17450 - Estatus: Autorizado


Período Electoral	CAMPAÑA
Ámbito	Local
Partido Político	MOVIMIENTO CIUDADANO
Otro Partido	
Nombre Candidato	ROBERTO SALAZAR RODRÍGUEZ
Descripción del Cargo	DIPUTADO LOCAL
Otro Cargo	
Lema / Versión	NUEVAS IDEAS NUEVA HISTORIA

Entidad	GUERRERO
Municipio	IGUALA DE LA INDEPENDENCIA
Colonia	PPG
Calle	PERIFÉRICO NORTE
Número	SIN NÚMERO
Entre calle	SOBRE PERIFÉRICO
Y Calle	SOBRE PERIFÉRICO
C.P.	40000
Referencia	FRENTE A TALLER MECÁNICO JULIO
Distritos Federales	
Distritos Locales	DISTRITO XXII

Observaciones

Tamaño Ancho: 3 metros, alto: 2 metros

Tipo Anuncio MANTAS



Sistema Integral de Monitoreo de Espectaculares

Reporte de recorrido

Usuario abigail.vasquez

Id Encuesta: 57709 - Ticket:17452 - Estatus: Autorizado

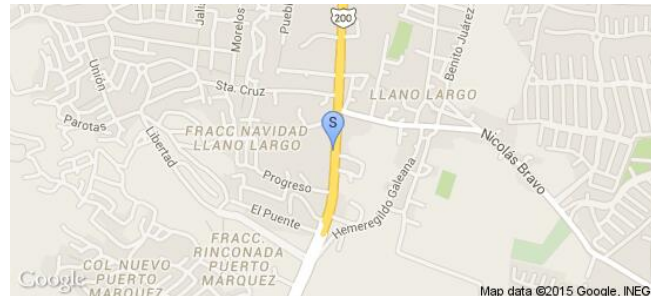
Período Electoral	CAMPAÑA
Ámbito	Local
Partido Político	MOVIMIENTO CIUDADANO
Otro Partido	
Nombre Candidato	LUIS WALTON
Descripción del Cargo	GOBERNADOR
Otro Cargo	
Lema / Versión	EL CAMBIO AHORA O NUNCA

Entidad	GUERRERO
Municipio	ACAPULCO DE JUÁREZ
Colonia	LLANO LARGO
Calle	CARRETERA CAYACO PTO MARQUES
Número	SN
Entre calle	CARRETERA CAYACO PTO MARQUES
Y Calle	PROGRESO
C.P.	39815
Referencia	AL LADO DE PEMEX GASOLINERA
Distritos Federales	
Distritos Locales	DISTRITO VII

Observaciones

Tamaño Ancho: 12 metros, alto: 7 metros

Tipo Anuncio PANORÁMICOS



Sistema Integral de Monitoreo de Espectaculares

Reporte de recorrido

Usuario miguel.betancourt

Id Encuesta: 57802 - Ticket:17464 - Estatus: Autorizado

Período Electoral	CAMPAÑA
Ámbito	Local
Partido Político	MOVIMIENTO CIUDADANO
Otro Partido	
Nombre Candidato	LUIS WALTON
Descripción del Cargo	GOBERNADOR
Otro Cargo	
Lema / Versión	EL CAMBIO AHORA O NUNCA

Entidad	GUERRERO
Municipio	IGUALA DE LA INDEPENDENCIA
Colonia	GUADALUPE
Calle	PRINCIPAL GUADALUPE
Número	SIN NÚMERO
Entre calle	CARRETERA IGUALA TELOLOAPAN
Y Calle	CARRETERA IGUALA TELOLOAPAN
C.P.	40010
Referencia	SOBRE POLLOS MEXICANOS FELIZ
Distritos Federales	
Distritos Locales	DISTRITO XXII

Observaciones

Tamaño Ancho: 12 metros, alto: 10 metros

Tipo Anuncio PANORÁMICOS



Sistema Integral de Monitoreo de Espectaculares
Reporte de recorrido

Usuario tomas.castro

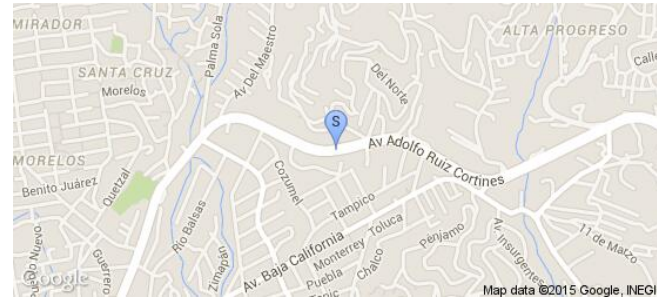
Id Encuesta: 57874 - Ticket:17472 - Estatus:Autorizado

Período Electoral	CAMPAÑA
Ámbito	Local
Partido Político	MOVIMIENTO CIUDADANO
Otro Partido	
Nombre Candidato	GENÉRICO
Descripción del Cargo	GOBERNADOR
Otro Cargo	
Lema / Versión	QUIERES QUE EN ACAPULCO GOBIERNEN LOS RESPONSABLES DE IGUALA NO, GRACIAS

Entidad	GUERRERO
Municipio	ACAPULCO DE JUÁREZ
Colonia	ALTA PROGRESO
Calle	AV. ADOLFO RUIZ CORTINEZ
Número	SIN NÚMERO
Entre calle	AV. ADOLFO RUIZ CORTINEZ
Y Calle	AV. ADOLFO RUIZ CORTINEZ
C.P.	39610
Referencia	ANUNCIO ESPWCTACULAR COLOCADO ARRIBA DE CASA DE DOS NIVELES COLOR BLANCA CON NARANJA
Distritos Federales	
Distritos Locales	DISTRITO V

Observaciones NINGUNA

Tamaño Ancho: 12 metros, alto: 8 metros

Tipo Anuncio PANORÁMICOS


Usuario tomas.castro


Id Encuesta: 57875 - Ticket:17472 - Estatus:Autorizado

Período Electoral	CAMPAÑA
Ámbito	Local
Partido Político	MOVIMIENTO CIUDADANO
Otro Partido	
Nombre Candidato	LUIS WALTON
Descripción del Cargo	GOBERNADOR
Otro Cargo	
Lema / Versión	EL CAMBIO AHORA O NUNCA

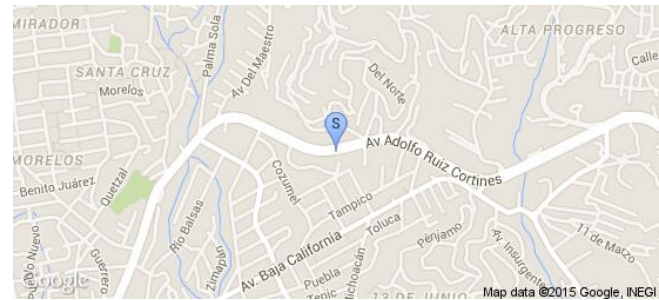
Entidad	GUERRERO
Municipio	ACAPULCO DE JUÁREZ
Colonia	ALTA PROGRESO
Calle	AV. ADOLFO RUIZ CORTINEZ
Número	SIN NÚMERO
Entre calle	AV. ADOLFO RUIZ CORTINEZ
Y Calle	BERNAL DIAZ DEL CASTILLO
C.P.	39610
Referencia	COLOCADO ARRIBA DE UNA CASA DE DOS NIVELES COLOR BLANCO CON NARANJA
Distritos Federales	
Distritos Locales	DISTRITO V

Observaciones	NINGUNA
----------------------	---------

Tamaño	Ancho: 12 metros, alto: 2 metros
---------------	----------------------------------



Tipo Anuncio	PANORÁMICOS
---------------------	-------------



Sistema Integral de Monitoreo de Espectaculares

Reporte de recorrido

Usuario tomas.castro

Id Encuesta: 57879 - Ticket:17472 - Estatus:Autorizado

Período Electoral	CAMPAÑA
Ámbito	Local
Partido Político	MOVIMIENTO CIUDADANO
Otro Partido	
Nombre Candidato	LUIS WALTON
Descripción del Cargo	GOBERNADOR
Otro Cargo	
Lema / Versión	EL CAMBIO AHORA O NUNCA

Entidad	GUERRERO
Municipio	ACAPULCO DE JUÁREZ
Colonia	BELLA VISTA
Calle	AV. CONSTITUYENTES
Número	SIN NÚMERO
Entre calle	BAJA CALIFORNIA
Y Calle	AV. CONSTITUYENTES
C.P.	39550
Referencia	COLOCADO EN EL PREDIO QUE OCUPA EL RESTAURANT BAR LAS CHALUPAS
Distritos Federales	
Distritos Locales	DISTRITO IV

Observaciones NINGUNA

Tamaño Ancho: 12 metros, alto: 8 metros

Tipo Anuncio PANORÁMICOS



Sistema Integral de Monitoreo de Espectaculares
Reporte de recorrido

Usuario tomas.castro

Id Encuesta: 57882 - Ticket:17472 - Estatus:Autorizado

Período Electoral	CAMPAÑA
Ámbito	Local
Partido Político	MOVIMIENTO CIUDADANO
Otro Partido	
Nombre Candidato	LUIS WALTON
Descripción del Cargo	GOBERNADOR
Otro Cargo	
Lema / Versión	EL CAMBIO AHORA O NUNCA

Entidad	GUERRERO
Municipio	ACAPULCO DE JUÁREZ
Colonia	PROGRESO
Calle	AV. CONSTITUYENTES
Número	SIN NÚMERO
Entre calle	16 DE SEPTIEMBRE
Y Calle	CAMPECHE
C.P.	39350
Referencia	COLOCADO ARRIBA DEL MERCADO DE MARISCOS
Distritos Federales	
Distritos Locales	DISTRITO IV

Observaciones NINGUNA

Tamaño Ancho: 12 metros, alto: 8 metros

Tipo Anuncio PANORÁMICOS


Sistema Integral de Monitoreo de Espectaculares

Reporte de recorrido

Usuario guadalupe.villanueva

Id Encuesta: 57887 - Ticket:17474 - Estatus:Autorizado

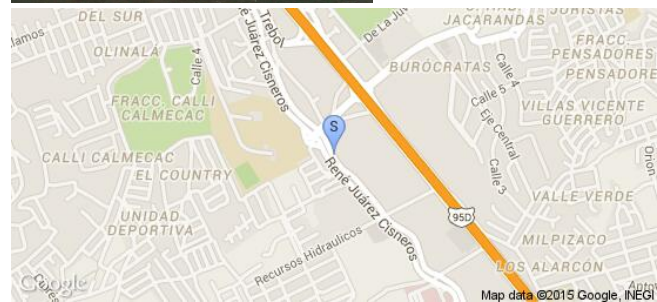

Período Electoral	CAMPAÑA
Ámbito	Local
Partido Político	MOVIMIENTO CIUDADANO
Otro Partido	
Nombre Candidato	LUIS WALTON
Descripción del Cargo	GOBERNADOR
Otro Cargo	
Lema / Versión	AHORA O NUNCA

Entidad	GUERRERO
Municipio	CHILPANCINGO DE LOS BRAVO
Colonia	CD. DE LOS SERVICIOS
Calle	PASEO RENE JUAREZ CISNEROS
Número	SN
Entre calle	1 A
Y Calle	2 A
C.P.	39074
Referencia	A UN COSTADO DEL TUNEL DEL TIEMPO, FRENTE AL CRIG DEL DIF.
Distritos Federales	
Distritos Locales	DISTRITO I

Observaciones	EDIFICIO BLANCO DE TRES NIVELES COLOR BLANCO
----------------------	--

Tamaño Ancho: 20 metros, alto: 10 metros

Tipo Anuncio MANTAS



Sistema Integral de Monitoreo de Espectaculares

Reporte de recorrido

Usuario guadalupe.villanueva

Id Encuesta: 57892 - Ticket:17474 - Estatus: Autorizado

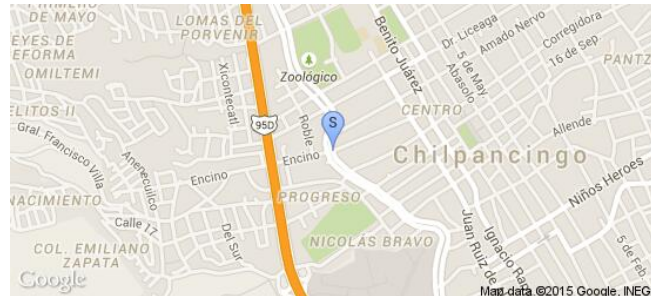
Período Electoral	CAMPAÑA
Ámbito	Local
Partido Político	MOVIMIENTO CIUDADANO
Otro Partido	
Nombre Candidato	PIOQUINTO DAMIAN HUATO
Descripción del Cargo	PRESIDENTE MUNICIPAL
Otro Cargo	
Lema / Versión	SIN LEMA

Entidad	GUERRERO
Municipio	CHILPANCINGO DE LOS BRAVO
Colonia	PROGRESO
Calle	PASEO ALEJANDRO CERVANTES
Número	SN
Entre calle	ENCINO
Y Calle	AYUTLA
C.P.	39050
Referencia	A LADO DE TIENDA DE AZULEJOS AGUAMARINA
Distritos Federales	
Distritos Locales	DISTRITO II

Observaciones

Tamaño Ancho: 12 metros, alto: 3 metros

Tipo Anuncio PANORÁMICOS



Sistema Integral de Monitoreo de Espectaculares

Reporte de recorrido

Usuario guadalupe.villanueva

Id Encuesta: 57893 - Ticket:17474 - Estatus: Autorizado

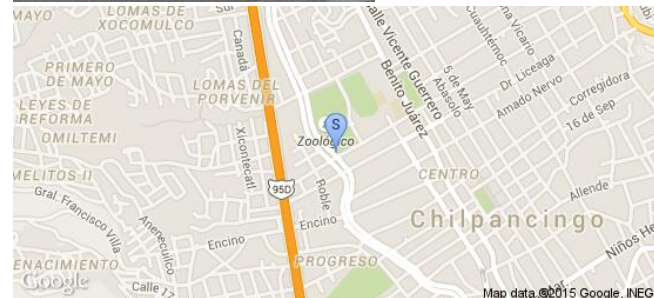
Período Electoral	CAMPAÑA
Ámbito	Local
Partido Político	MOVIMIENTO CIUDADANO
Otro Partido	
Nombre Candidato	PIOQUINTO DAMIAM HUATO
Descripción del Cargo	PRESIDENTE MUNICIPAL
Otro Cargo	
Lema / Versión	SIN LEMA

Entidad	GUERRERO
Municipio	CHILPANCINGO DE LOS BRAVO
Colonia	CENTRO
Calle	PASEO ALEJANDRO CERVANTES
Número	SN
Entre calle	MOISES GUEVARA
Y Calle	NICOLAS CATALAN
C.P.	39000
Referencia	ENCIMA DE UN LAVADO
Distritos Federales	
Distritos Locales	DISTRITO II

Observaciones

Tamaño Ancho: 5 metros, alto: 4 metros

Tipo Anuncio MANTAS



Sistema Integral de Monitoreo de Espectaculares

Reporte de recorrido

Usuario guadalupe.villanueva

Id Encuesta: 57894 - Ticket:17474 - Estatus:Autorizado


Período Electoral	CAMPAÑA
Ámbito	Local
Partido Político	MOVIMIENTO CIUDADANO
Otro Partido	
Nombre Candidato	PIOQUINTO DAMIAN HUATO
Descripción del Cargo	PRESIDENTE MUNICIPAL
Otro Cargo	
Lema / Versión	SIN LEMA

Entidad	GUERRERO
Municipio	CHILPANCINGO DE LOS BRAVO
Colonia	MORELOS
Calle	PASEO ALEJANDRO SERVANTES NORTE SUR
Número	SN
Entre calle	DEL SNTE
Y Calle	DEL PORVENIR
C.P.	39030
Referencia	A UN COSTADO DEL LAVADO DE AUTOS DABA, CASA DOS NIVELES
Distritos Federales	
Distritos Locales	DISTRITO I

Observaciones

Tamaño Ancho: 5 metros, alto: 4 metros

Tipo Anuncio MANTAS



Sistema Integral de Monitoreo de Espectaculares

Reporte de recorrido

Usuario abigail.vasquez

Id Encuesta: 57913 - Ticket:17478 - Estatus:Autorizado

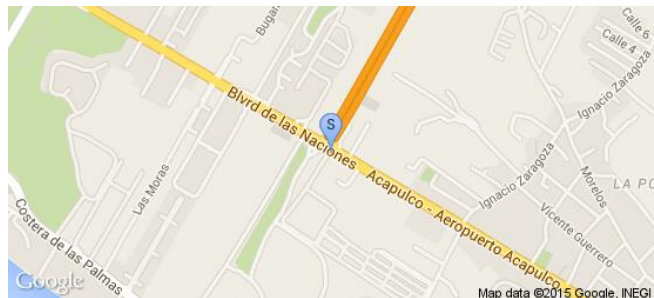

Período Electoral	CAMPAÑA
Ámbito	Local
Partido Político	MOVIMIENTO CIUDADANO
Otro Partido	
Nombre Candidato	LUIS WALTON
Descripción del Cargo	GOBERNADOR
Otro Cargo	
Lema / Versión	GANA WALTON PRI Y PRD SON LO MISMO

Entidad	GUERRERO
Municipio	ACAPULCO DE JUÁREZ
Colonia	LA POZA
Calle	BLVD DE LAS NACIONES
Número	SN
Entre calle	BLVD DE LAS NACIONES
Y Calle	IGNACIO ZARAGOZA
C.P.	39906
Referencia	AL LADO DE MATERIAL ELECTRONICO
Distritos Federales	DISTRITO IX
Distritos Locales	DISTRITO VII

Observaciones

Tamaño Ancho: 12 metros, alto: 7 metros

Tipo Anuncio PANORÁMICOS



Sistema Integral de Monitoreo de Espectaculares

Reporte de recorrido

Usuario abigail.vasquez

Id Encuesta: 57915 - Ticket:17478 - Estatus: Autorizado

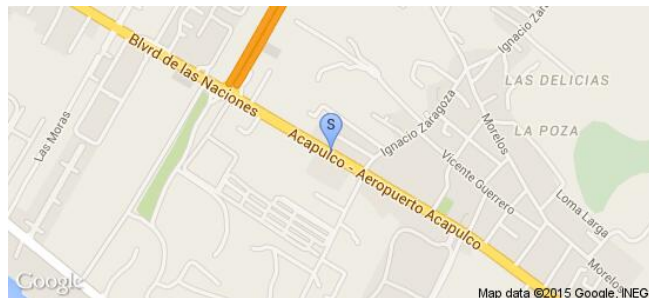
Período Electoral	CAMPAÑA
Ámbito	Local
Partido Político	MOVIMIENTO CIUDADANO
Otro Partido	
Nombre Candidato	LUIS WALTON
Descripción del Cargo	GOBERNADOR
Otro Cargo	
Lema / Versión	EL CAMBIO AHORA O NUNCA

Entidad	GUERRERO
Municipio	ACAPULCO DE JUÁREZ
Colonia	LA POZA
Calle	BLVD DE LAS NACIONES
Número	SN
Entre calle	BLVD DE LAS NACIONES
Y Calle	IGNACIO ZARAGOZA
C.P.	39906
Referencia	A UN COSTADO DEL HOTEL CASA DEL LIRIO
Distritos Federales	
Distritos Locales	DISTRITO VII

Observaciones

Tamaño Ancho: 12 metros, alto: 7 metros

Tipo Anuncio PANORÁMICOS



Sistema Integral de Monitoreo de Espectaculares

Reporte de recorrido

Usuario abigail.vasquez

Id Encuesta: 57916 - Ticket:17478 - Estatus: Autorizado

Período Electoral	CAMPAÑA
Ámbito	Local
Partido Político	MOVIMIENTO CIUDADANO
Otro Partido	
Nombre Candidato	LUIS WALTON
Descripción del Cargo	GOBERNADOR
Otro Cargo	
Lema / Versión	EL CAMBIO AHORA O NUNCA

Entidad	GUERRERO
Municipio	ACAPULCO DE JUÁREZ
Colonia	LA POZA
Calle	BLVD DE LAS NACIONES
Número	SN
Entre calle	BLVD DE LAS NACIONES
Y Calle	DEL FRAILE
C.P.	39906
Referencia	FRENTE A DISTRIBUIDORA DE ACEROS Y AGREGADOS ACAPULCO
Distritos Federales	
Distritos Locales	DISTRITO VII

Observaciones

Tamaño Ancho: 12 metros, alto: 7 metros

Tipo Anuncio PANORÁMICOS



Sistema Integral de Monitoreo de Espectaculares

Reporte de recorrido

Usuario angel.salvador

Id Encuesta: 57929 - Ticket:17480 - Estatus: Autorizado

Período Electoral	CAMPAÑA
Ámbito	Local
Partido Político	MOVIMIENTO CIUDADANO
Otro Partido	
Nombre Candidato	LUIS WALTON
Descripción del Cargo	GOBERNADOR
Otro Cargo	
Lema / Versión	GANA WALTON PRI Y PRD SON LO MISMO

Entidad	GUERRERO
Municipio	ACAPULCO DE JUÁREZ
Colonia	LA POZA
Calle	BOULEVARD DE LAS NACIONES
Número	SIN NUMERO
Entre calle	BOULEVARD DE LAS NACIONES
Y Calle	EL FRAILE
C.P.	39906
Referencia	FRENTE A ARRENDADORA DE MAQUINARIA
Distritos Federales	
Distritos Locales	DISTRITO VII

Observaciones

Tamaño Ancho: 7 metros, alto: 12 metros

Tipo Anuncio PANORÁMICOS



Sistema Integral de Monitoreo de Espectaculares

Reporte de recorrido

Usuario angel.salvador

Id Encuesta: 57933 - Ticket:17480 - Estatus: Autorizado

Período Electoral	CAMPAÑA
Ámbito	Local
Partido Político	MOVIMIENTO CIUDADANO
Otro Partido	
Nombre Candidato	LUIS WALTON
Descripción del Cargo	GOBERNADOR
Otro Cargo	
Lema / Versión	EL CAMBIO AHORA O NUNCA

Entidad	GUERRERO
Municipio	ACAPULCO DE JUÁREZ
Colonia	LA POZA
Calle	BOULEVARD DE LAS NACIONES
Número	SIN NUMERO
Entre calle	BOULEVARD DE LAS NACIONES
Y Calle	NICOLAS BRAVO
C.P.	39906
Referencia	AUN LADO DE DECORACIONES HABITANE
Distritos Federales	
Distritos Locales	DISTRITO VII

Observaciones

Tamaño Ancho: 12 metros, alto: 7 metros

Tipo Anuncio PANORÁMICOS



Sistema Integral de Monitoreo de Espectaculares

Reporte de recorrido

Usuario guadalupe.villanueva

Id Encuesta: 58068 - Ticket:17503 - Estatus:Autorizado

Período Electoral	CAMPAÑA
Ámbito	Local
Partido Político	MOVIMIENTO CIUDADANO
Otro Partido	
Nombre Candidato	PIOQUINTO DAMIAN HUATO
Descripción del Cargo	PRESIDENTE MUNICIPAL
Otro Cargo	
Lema / Versión	SIN LEMA

Entidad	GUERRERO
Municipio	CHILPANCINGO DE LOS BRAVO
Colonia	BENITO JUAREZ
Calle	AV.INSURGENTES
Número	SN
Entre calle	21 DE MARZO
Y Calle	AV.INSURGENTES
C.P.	39010
Referencia	ABAJO DE FERRETERIA NAVARRO
Distritos Federales	
Distritos Locales	DISTRITO II

Observaciones

Tamaño Ancho: 4 metros, alto: 2 metros

Tipo Anuncio PANORÁMICOS



Sistema Integral de Monitoreo de Espectaculares

Reporte de recorrido

Usuario guadalupe.villanueva

Id Encuesta: 58069 - Ticket:17503 - Estatus:Autorizado

Período Electoral	CAMPAÑA
Ámbito	Local
Partido Político	MOVIMIENTO CIUDADANO
Otro Partido	
Nombre Candidato	PIOQUINTO DAMIAN HUATO
Descripción del Cargo	PRESIDENTE MUNICIPAL
Otro Cargo	
Lema / Versión	SON LEMA

Entidad	GUERRERO
Municipio	CHILPANCINGO DE LOS BRAVO
Colonia	BENITO JUAREZ
Calle	21 DE MARZO
Número	SN
Entre calle	21 DE MARZO
Y Calle	AV.INSURGENTES
C.P.	39010
Referencia	A LADO DE REFACCIONARIA INSURGENTES
Distritos Federales	
Distritos Locales	DISTRITO II

Observaciones

Tamaño Ancho: 6 metros, alto: 6 metros

Tipo Anuncio MANTAS



Sistema Integral de Monitoreo de Espectaculares

Reporte de recorrido

Usuario claudio.calderon

Id Encuesta: 1051 - Ticket:214 - Estatus:Autorizado

Período Electoral	CAMPAÑA
Ámbito	Local
Partido Político	MOVIMIENTO CIUDADANO
Otro Partido	
Nombre Candidato	CUCO VELAZQUEZ
Descripción del Cargo	PRESIDENTE MUNICIPAL
Otro Cargo	
Lema / Versión	UN NUEVO AIRE

Entidad	JALISCO
Municipio	JUANACATLÁN
Colonia	CENTRO
Calle	INGRESO JUAN ACATLAN
Número	SN
Entre calle	JAUN ACATLAN
Y Calle	EL SALTO
C.P.	45880
Referencia	EN EL PUENTE DE ENTRADA A JUAN ACATLAN
Distritos Federales	
Distritos Locales	DISTRITO XVII

Observaciones A UN COSTADO DEL PUENTE ENTRADA A JUAN ACATLAN EXTREMO PONIENTE

Tamaño Ancho: 4 metros, alto: 4 metros

Tipo Anuncio MANTAS



Sistema Integral de Monitoreo de Espectaculares

Reporte de recorrido

Usuario claudio.calderon

Id Encuesta: 1109 - Ticket:224 - Estatus: Autorizado


Período Electoral	CAMPAÑA
Ámbito	Local
Partido Político	MOVIMIENTO CIUDADANO
Otro Partido	
Nombre Candidato	CUCO VELAZQUEZ
Descripción del Cargo	PRESIDENTE MUNICIPAL
Otro Cargo	
Lema / Versión	CON HONESTIDAD

Entidad	JALISCO
Municipio	JUANACATLÁN
Colonia	CENTRO
Calle	NICOLAS BRAVO
Número	1
Entre calle	ALLENDE
Y Calle	JUAREZ
C.P.	44880
Referencia	DENTRO CUADRO PRINCIPAL
Distritos Federales	
Distritos Locales	DISTRITO XII

Observaciones

Tamaño Ancho: 5 metros, alto: 5 metros

Tipo Anuncio MANTAS



Sistema Integral de Monitoreo de Espectaculares

Reporte de recorrido

Usuario lucero.sandoval

Id Encuesta: 1115 - Ticket:228 - Estatus: Autorizado

Período Electoral	CAMPAÑA
Ámbito	Local
Partido Político	MOVIMIENTO CIUDADANO
Otro Partido	
Nombre Candidato	PABLO LEMUS NAVARRO
Descripción del Cargo	PRESIDENTE MUNICIPAL
Otro Cargo	
Lema / Versión	JUSTICIA ES QUE LAS MUJERES CAMINEN SIN MIEDO Y ETICA ES PROTEGER NUESTROS BOSQUES

Entidad	JALISCO
Municipio	ZAPOPAN
Colonia	EL PRADO
Calle	AV PATRIA
Número	SN
Entre calle	ACUEDUCTO
Y Calle	REAL ACUEDUCTO
C.P.	45118
Referencia	A UN COSTADO DEL SUPER LA PLAYA

Observaciones	TRES PANORAMICOS. DOS DE APROX. 10 POR 2.5 Y UNO DE APROX. 10 MTS POR 10 MTS DEL MISMO CANDIDATO PABLO LEMUS
----------------------	--

Distritos Federales	
Distritos Locales	DISTRITO VI

Tamaño Ancho: 10 metros, alto: 3 metros

Tipo Anuncio PANORÁMICOS



Sistema Integral de Monitoreo de Espectaculares

Reporte de recorrido

Usuario lucero.sandoval

Id Encuesta: 1116 - Ticket:228 - Estatus: Autorizado

Período Electoral	CAMPAÑA
Ámbito	Local
Partido Político	MOVIMIENTO CIUDADANO
Otro Partido	
Nombre Candidato	PABLO LEMUS NAVARRO
Descripción del Cargo	PRESIDENTE MUNICIPAL
Otro Cargo	
Lema / Versión	PABLO LEMUS

Entidad	JALISCO
Municipio	ZAPOPAN
Colonia	LOMAS DEL BOSQUE
Calle	AV ACUEDUCTO
Número	SN
Entre calle	PATRIA
Y Calle	REAL ACUEDUCTO
C.P.	45116
Referencia	DESPUES DE LA GLORIETA ACUEDUCTO PATRIA
Distritos Federales	
Distritos Locales	DISTRITO VI

Observaciones

Tamaño Ancho: 10 metros, alto: 3 metros

Tipo Anuncio VALLAS



Sistema Integral de Monitoreo de Espectaculares
Reporte de recorrido

Usuario lucero.sandoval

Id Encuesta: 1119 - Ticket:228 - Estatus: Autorizado

Período Electoral	CAMPAÑA
Ámbito	Local
Partido Político	MOVIMIENTO CIUDADANO
Otro Partido	
Nombre Candidato	PABLO LEMUS NAVARRO
Descripción del Cargo	PRESIDENTE MUNICIPAL
Otro Cargo	
Lema / Versión	HONESTIDAD ES NO DARLE LA ESPALDA A LA GENTE

Entidad	JALISCO
Municipio	ZAPOPAN
Colonia	SANTA MARGARITA
Calle	LATERAL DE PERIFERICO
Número	710
Entre calle	ACUEDUCTO
Y Calle	SANTA PAULA
C.P.	45140
Referencia	CASINEN EL CRUCE DE ACUEDUCTO Y PERIFERICO
Distritos Federales	
Distritos Locales	DISTRITO VI

Observaciones
Tamaño Ancho: 10 metros, alto: 6 metros

Tipo Anuncio PANORÁMICOS


Sistema Integral de Monitoreo de Espectaculares

Reporte de recorrido

Usuario sara.chavez

Id Encuesta: 1136 - Ticket:232 - Estatus:Autorizado

Período Electoral CAMPAÑA
Ámbito Local

Partido Político MOVIMIENTO CIUDADANO
Otro Partido
Nombre Candidato FLORENTINO MARQUEZ
Descripción del Cargo PRESIDENTE MUNICIPAL
Otro Cargo
Lema / Versión CASA DE CAMPAÑA MC

Observaciones LONA AFUERA DE CASA DE CAMPAÑA FLORENTINO MARQUEZ A PRESIDENTE MUNICIPAL DE TONALA

Entidad JALISCO
Municipio TONALÁ
Colonia LOMAS DELA SOLEDAD
Calle RIO NILI
Número 7635
Entre calle AV DEL ROSARIO
Y Calle COPEEL LOMA DORADA
C.P. 45402
Referencia FRENTE POLLO PEPE
Distritos Federales
Distritos Locales DISTRITO XX

Tamaño Ancho: 8 metros, alto: 3 metros

Tipo Anuncio MANTAS



Sistema Integral de Monitoreo de Espectaculares

Reporte de recorrido

Usuario sara.chavez

Id Encuesta: 1137 - Ticket:232 - Estatus:Autorizado

Período Electoral	CAMPAÑA
Ámbito	Local
Partido Político	MOVIMIENTO CIUDADANO
Otro Partido	
Nombre Candidato	ENRIQUE ALFARO
Descripción del Cargo	PRESIDENTE MUNICIPAL
Otro Cargo	
Lema / Versión	BUEN GOBIERNO
Observaciones	ENRIQUE ALFARO A PRESIDENTE DE GUADALAJARA

Entidad	JALISCO
Municipio	TONALÁ
Colonia	LOMAS DE LA SOLEDAD
Calle	AV RIO NILO
Número	7635A
Entre calle	AV DEL ROSARII
Y Calle	COPPEL LOMA DORADA
C.P.	45402
Referencia	FRENTE A POLLO PEPE
Distritos Federales	
Distritos Locales	DISTRITO XX

Tamaño Ancho: 7 metros, alto: 4 metros

Tipo Anuncio PANORÁMICOS



Sistema Integral de Monitoreo de Espectaculares

Reporte de recorrido

Usuario sara.chavez

Id Encuesta: 1140 - Ticket:232 - Estatus:Autorizado

Período Electoral CAMPAÑA
Ámbito Local

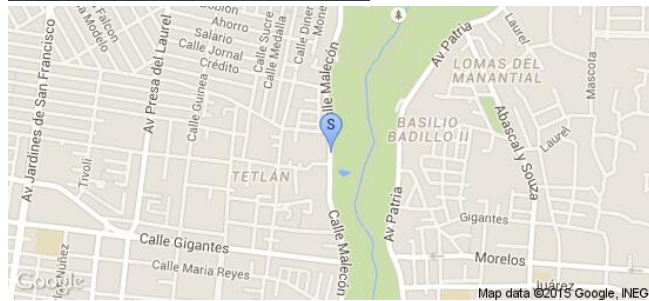
Partido Político MOVIMIENTO CIUDADANO
Otro Partido
Nombre Candidato GENÉRICO
Descripción del Cargo INSTITUCIONAL LOCAL
Otro Cargo
Lema / Versión BUEN GOBIERNO

Observaciones ENRIQUE ALFARO PRESIDENTE MUNICIPAL DE GUADALAJARA

Entidad JALISCO
Municipio GUADALAJARA
Colonia TETLAN
Calle AV MALECON
Número SN
Entre calle MANUEL DE GOROSTISA
Y Calle JOSEF ORTIZ DE DOMINGUEZ
C.P. 45400
Referencia PARQUE SOLUDARIDAD
Distritos Federales
Distritos Locales DISTRITO XI

Tamaño Ancho: 12 metros, alto: 2 metros

Tipo Anuncio MUROS



Sistema Integral de Monitoreo de Espectaculares

Reporte de recorrido

Usuario sara.chavez

Id Encuesta: 1144 - Ticket:233 - Estatus: Autorizado


Período Electoral	CAMPAÑA
Ámbito	Local
Partido Político	MOVIMIENTO CIUDADANO
Otro Partido	
Nombre Candidato	GENÉRICO
Descripción del Cargo	INSTITUCIONAL LOCAL
Otro Cargo	
Lema / Versión	BUEN GOBIERNO

Entidad	JALISCO
Municipio	GUADALAJARA
Colonia	TETLAN
Calle	AV MALECON
Número	12
Entre calle	LEMPIRA
Y Calle	JOSEFA ORTIZ DE DOMINGUEZ
C.P.	44770
Referencia	DOS BARDAS ENNLA MISMA CUADRA
Distritos Federales	
Distritos Locales	DISTRITO XI

Observaciones ENRIQUE ALFARO

Tamaño Ancho: 10 metros, alto: 3 metros

Tipo Anuncio MUROS



Sistema Integral de Monitoreo de Espectaculares

Reporte de recorrido

Usuario sara.chavez

Id Encuesta: 1146 - Ticket:233 - Estatus:Autorizado

Período Electoral CAMPAÑA
Ámbito Local

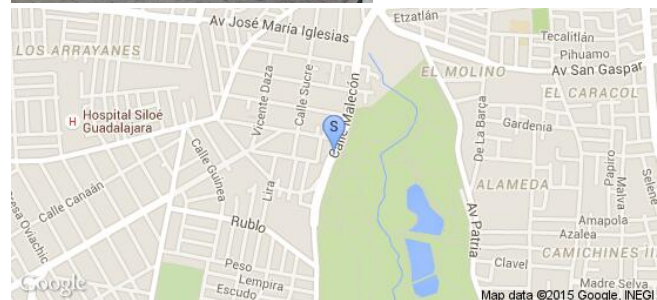
Partido Político MOVIMIENTO CIUDADANO
Otro Partido
Nombre Candidato GENÉRICO
Descripción del Cargo INSTITUCIONAL LOCAL
Otro Cargo
Lema / Versión BUEN GOBIERNO

Observaciones ENRIQUE ALFARO PRESIDENTE MUNICIPAL DE GDL

Entidad JALISCO
Municipio GUADALAJARA
Colonia TETLAN
Calle AV MALECON
Número SN
Entre calle JOSEFA ORTIZ
Y Calle RUBLO
C.P. 44770
Referencia PARQUE SOLIDARIDAD
Distritos Federales
Distritos Locales DISTRITO XI

Tamaño Ancho: 5 metros, alto: 2 metros

Tipo Anuncio MUROS



Sistema Integral de Monitoreo de Espectaculares

Reporte de recorrido

Usuario sara.chavez

Id Encuesta: 1150 - Ticket:233 - Estatus:Autorizado


Período Electoral	CAMPAÑA
Ámbito	Local
Partido Político	MOVIMIENTO CIUDADANO
Otro Partido	
Nombre Candidato	ROSA ELBA NACHIS
Descripción del Cargo	PRESIDENTE MUNICIPAL
Otro Cargo	
Lema / Versión	MOVIMIENTO CIUDADANO

Entidad	JALISCO
Municipio	GUADALAJARA
Colonia	LO OMAS DEL GALLO
Calle	JOSE MARIA IGLESIAS
Número	4062
Entre calle	AV MALECON
Y Calle	PABLI SALLAS
C.P.	44760
Referencia	ALADO DE AA
Distritos Federales	
Distritos Locales	DISTRITO XI

Observaciones ROSA ELBA NACHIS DIP LOCL DIST 11

Tamaño Ancho: 1 metros, alto: 1 metros

Tipo Anuncio MANTAS



Sistema Integral de Monitoreo de Espectaculares

Reporte de recorrido

Usuario sara.chavez

Id Encuesta: 1153 - Ticket:233 - Estatus:Autorizado


Período Electoral	CAMPAÑA
Ámbito	Local
Partido Político	MOVIMIENTO CIUDADANO
Otro Partido	
Nombre Candidato	KEHILA KU
Descripción del Cargo	DIPUTADO LOCAL
Otro Cargo	
Lema / Versión	MOVIMIENTO CIUDADANO

Entidad	JALISCO
Municipio	GUADALAJARA
Colonia	EL ZALATE
Calle	OTILIO GONZALEZ
Número	1116
Entre calle	JOSE MARIA IGLESIAS
Y Calle	JOSEFA ORTIZ
C.P.	44760
Referencia	ESTETICA
Distritos Federales	
Distritos Locales	DISTRITO XI

Observaciones KEHILA KU DIP LOCAL DIST 11

Tamaño Ancho: 1 metros, alto: 1 metros

Tipo Anuncio MANTAS



Sistema Integral de Monitoreo de Espectaculares
Reporte de recorrido

Usuario lucero.sandoval

Id Encuesta: 1231 - Ticket:243 - Estatus:Autorizado

Período Electoral	CAMPAÑA
Ámbito	Local
Partido Político	MOVIMIENTO CIUDADANO
Otro Partido	
Nombre Candidato	SALVADOR ALVAREZ GARCIA
Descripción del Cargo	DIPUTADO LOCAL
Otro Cargo	
Lema / Versión	CHAVA EN MOVIMIENTO

Entidad	JALISCO
Municipio	UNIÓN DE TULA
Colonia	UNION DE TULA
Calle	BARRA DE NAVIDAD
Número	620
Entre calle	AV MEXICO
Y Calle	CARRETERA A BARRA DE NAVIDAD
C.P.	48000
Referencia	AL LADO DE UN RESTAURANTE DE CARNES ASADAS
Distritos Federales	
Distritos Locales	DISTRITO XVIII

Observaciones
Tamaño Ancho: 3 metros, alto: 2 metros

Tipo Anuncio MANTAS


Sistema Integral de Monitoreo de Espectaculares

Reporte de recorrido

Usuario lucero.sandoval

Id Encuesta: 1234 - Ticket:243 - Estatus: Autorizado

Período Electoral	CAMPAÑA
Ámbito	Local
Partido Político	MOVIMIENTO CIUDADANO
Otro Partido	
Nombre Candidato	SALVADOR ALVAREZ GARCIA
Descripción del Cargo	DIPUTADO LOCAL
Otro Cargo	
Lema / Versión	CHAVA EN MOVIMIENTO

Entidad	JALISCO
Municipio	UNIÓN DE TULA
Colonia	UNION DE TULA
Calle	CARRETERA BARRA DE NAVIDAD
Número	1180
Entre calle	CARRETERA BARRA DE NAVIDAD
Y Calle	NO AI CALLE
C.P.	48000
Referencia	AL LADO DE EL RESTAURANTE TIPICO MOLCAJETE
Distritos Federales	
Distritos Locales	DISTRITO XVIII

Observaciones

Tamaño Ancho: 3 metros, alto: 2 metros

Tipo Anuncio MANTAS



Sistema Integral de Monitoreo de Espectaculares

Reporte de recorrido

Usuario sara.chavez

Id Encuesta: 1238 - Ticket:244 - Estatus: Autorizado

Período Electoral	CAMPAÑA
Ámbito	Local
Partido Político	MOVIMIENTO CIUDADANO
Otro Partido	
Nombre Candidato	JONABAD MARTINEZ
Descripción del Cargo	DIPUTADO LOCAL
Otro Cargo	
Lema / Versión	MOVIMIENTO CIUDADANO

Entidad	JALISCO
Municipio	GUADALAJARA
Colonia	BEATRIZ HERNANDEZ
Calle	JOSE MARIA IGLESIAS
Número	SN
Entre calle	GASA
Y Calle	TETLAN
C.P.	44970
Referencia	CENADURIA
Distritos Federales	
Distritos Locales	DISTRITO XI

Observaciones JONABAD MARTINEZ

Tamaño Ancho: 6 metros, alto: 3 metros

Tipo Anuncio MUROS



Sistema Integral de Monitoreo de Espectaculares

Reporte de recorrido

Usuario ramon.corral

Id Encuesta: 1310 - Ticket:255 - Estatus: Autorizado

Período Electoral	CAMPAÑA
Ámbito	Local
Partido Político	MOVIMIENTO CIUDADANO
Otro Partido	
Nombre Candidato	RODOLFO MONTAÑO
Descripción del Cargo	PRESIDENTE MUNICIPAL
Otro Cargo	
Lema / Versión	LA BARCA

Entidad	JALISCO
Municipio	LA BARCA
Colonia	STA. CECILIA
Calle	RAYMUNDO VAZQUEZ
Número	S/N
Entre calle	SAN MARTIN
Y Calle	GIRASOL
C.P.	47910
Referencia	CASA
Distritos Federales	
Distritos Locales	DISTRITO XV

Observaciones

Tamaño Ancho: 5 metros, alto: 2 metros

Tipo Anuncio MUROS



Sistema Integral de Monitoreo de Espectaculares

Reporte de recorrido

Usuario ramon.corral

Id Encuesta: 1339 - Ticket:261 - Estatus:Autorizado

Período Electoral	CAMPAÑA
Ámbito	Local
Partido Político	MOVIMIENTO CIUDADANO
Otro Partido	
Nombre Candidato	INSTITUCIONAL
Descripción del Cargo	PRESIDENTE MUNICIPAL
Otro Cargo	
Lema / Versión	MOVIMIENTO

Entidad	JALISCO
Municipio	ATOTONILCO EL ALTO
Colonia	CENTRO
Calle	MADERO
Número	173
Entre calle	CORONADO
Y Calle	INDEPENDENCIA
C.P.	47750
Referencia	CASA ABANDONADA
Distritos Federales	
Distritos Locales	DISTRITO XV

Observaciones

Tamaño Ancho: 5 metros, alto: 4 metros

Tipo Anuncio MUROS



Sistema Integral de Monitoreo de Espectaculares

Reporte de recorrido

Usuario ramon.corral

Id Encuesta: 1341 - Ticket:261 - Estatus: Autorizado

Período Electoral	CAMPAÑA
Ámbito	Local
Partido Político	MOVIMIENTO CIUDADANO
Otro Partido	
Nombre Candidato	PEPE CARRILLO
Descripción del Cargo	PRESIDENTE MUNICIPAL
Otro Cargo	
Lema / Versión	MOVIMIWNTO

Entidad	JALISCO
Municipio	ATOTONILCO EL ALTO
Colonia	CENTROAV.
Calle	AV. INDEPENDENCIA
Número	66
Entre calle	MADERO
Y Calle	5DE FEBRERO
C.P.	47750
Referencia	MUEBLERIADE CANO
Distritos Federales	
Distritos Locales	DISTRITO XV

Observaciones

Tamaño Ancho: .5 metros, alto: .2 metros

Tipo Anuncio PROPAGANDA UTILITARIA



Sistema Integral de Monitoreo de Espectaculares

Reporte de recorrido

Usuario ramon.corral

Id Encuesta: 1344 - Ticket:261 - Estatus:Autorizado

Período Electoral	CAMPAÑA
Ámbito	Local
Partido Político	MOVIMIENTO CIUDADANO
Otro Partido	
Nombre Candidato	GENÉRICO
Descripción del Cargo	INSTITUCIONAL LOCAL
Otro Cargo	
Lema / Versión	MOVIMIENTO

Entidad	JALISCO
Municipio	ATOTONILCO EL ALTO
Colonia	INFONAVIT MILPILLAS
Calle	LOTE VALDIO
Número	S/N
Entre calle	OBREROS
Y Calle	ELIODORO HDEZ LOZA
C.P.	47750
Referencia	ZONA HABITACIONAL INFONAVIT
Distritos Federales	
Distritos Locales	DISTRITO XV

Observaciones 4 PINTA DE BARDAS

Tamaño Ancho: 2 metros, alto: 1 metros

Tipo Anuncio MUROS



Sistema Integral de Monitoreo de Espectaculares

Reporte de recorrido

Usuario ramon.coral

Id Encuesta: 1345 - Ticket:261 - Estatus:Autorizado

Período Electoral	CAMPAÑA
Ámbito	Local
Partido Político	MOVIMIENTO CIUDADANO
Otro Partido	
Nombre Candidato	GENÉRICO
Descripción del Cargo	INSTITUCIONAL LOCAL
Otro Cargo	
Lema / Versión	MOVIMIENTO CIUDADANO

Entidad	JALISCO
Municipio	ATOTONILCO EL ALTO
Colonia	MILPILLAS
Calle	CALLE MILPILLAS
Número	S/N
Entre calle	CARR. LA ABARCA ATOTONILCO
Y Calle	MILPILLAS
C.P.	47775
Referencia	CASA
Distritos Federales	
Distritos Locales	DISTRITO XV

Observaciones

Tamaño Ancho: 7 metros, alto: 2 metros

Tipo Anuncio MUROS



Sistema Integral de Monitoreo de Espectaculares
Reporte de recorrido

Usuario ramon.corral

Id Encuesta: 1349 - Ticket:262 - Estatus:Autorizado

Período Electoral	CAMPAÑA
Ámbito	Local
Partido Político	MOVIMIENTO CIUDADANO
Otro Partido	
Nombre Candidato	GENÉRICO
Descripción del Cargo	INSTITUCIONAL LOCAL
Otro Cargo	
Lema / Versión	INSTITUCIONAL

Entidad	JALISCO
Municipio	ATOTONILCO EL ALTO
Colonia	LOS SABINOS
Calle	AV. INDEPENDENCIA
Número	4000
Entre calle	CARR. ATOTONILCO AYOTLAN
Y Calle	LOS SABINOS
C.P.	47750
Referencia	PARED CASA
Distritos Federales	
Distritos Locales	DISTRITO XV

Observaciones
Tamaño Ancho: 8 metros, alto: 2 metros

Tipo Anuncio MUROS


Sistema Integral de Monitoreo de Espectaculares
Reporte de recorrido

Usuario marisela.cueva

Id Encuesta: 19832 - Ticket:3530 - Estatus:Autorizado

Período Electoral	CAMPAÑA
Ámbito	Local


Partido Político	MOVIMIENTO CIUDADANO
Otro Partido	
Nombre Candidato	ENRIQUE ALFARO
Descripción del Cargo	PRESIDENTE MUNICIPAL
Otro Cargo	
Lema / Versión	ALFARO

Observaciones	SILLAS 300, 4 BOCINAS. MOVILES LETRA ALFARO DOS. 20 VALLAS.SONIDO. MANTA VERONICA DELGADILLO. ALEJANDRO HERMOSILLO
----------------------	--

Entidad	JALISCO
Municipio	GUADALAJARA
Colonia	COLINAS NORMAL
Calle	PASEO ARTISTAS
Número	1678
Entre calle Y Calle	DIEGO RIVERA
C.P.	44320
Referencia	EVENTO
Distritos Federales	
Distritos Locales	DISTRITO VIII

Tamaño	Ancho: 0 metros, alto: 0 metros
---------------	---------------------------------

Tipo Anuncio	EVENTO PÚBLICO
---------------------	----------------



Usuario marisela.cueva

Id Encuesta: 19833 - Ticket:3530 - Estatus:Autorizado

Período Electoral	CAMPAÑA
Ámbito	Local
Partido Político	MOVIMIENTO CIUDADANO
Otro Partido	
Nombre Candidato	ENRIQUE ALFARO
Descripción del Cargo	PRESIDENTE MUNICIPAL
Otro Cargo	
Lema / Versión	ALFARO

Entidad	JALISCO
Municipio	GUADALAJARA
Colonia	COLINAS NORMAL
Calle	PASEO DE LOS ARTISTAS
Número	O
Entre calle	DAVID ALFARO SIQUEIROS
Y Calle	DIEGO RIVERA
C.P.	44320
Referencia	EVENTO
Distritos Federales	
Distritos Locales	DISTRITO VIII

Observaciones SILLAS. VALLAS. BOCINAS. APARATO SONIDO

Tamaño Ancho: 0 metros, alto: 0 metros

Tipo Anuncio EVENTO PÚBLICO



Sistema Integral de Monitoreo de Espectaculares
Reporte de recorrido

Usuario marisela.cueva

Id Encuesta: 19834 - Ticket:3530 - Estatus: Autorizado

Período Electoral	CAMPAÑA
Ámbito	Local
Partido Político	MOVIMIENTO CIUDADANO
Otro Partido	
Nombre Candidato	ENRIQUE ALFARO
Descripción del Cargo	PRESIDENTE MUNICIPAL
Otro Cargo	
Lema / Versión	ALFARO

Entidad	JALISCO
Municipio	GUADALAJARA
Colonia	COLINAS NORMAL
Calle	PASEO DE LOS ARTISTAS
Número	O
Entre calle	DAVID ALFARO SIQUEIROS
Y Calle	DIEGO RIVERA
C.P.	44320
Referencia	PLAYERAS Y CAMISAS UTILIZADAS EN EVENTO
Distritos Federales	
Distritos Locales	DISTRITO VIII

Observaciones PLAYERAS DEL STAFF EN EVENTO

Tamaño Ancho: 0 metros, alto: 0 metros

Tipo Anuncio EVENTO PÚBLICO


Sistema Integral de Monitoreo de Espectaculares
Reporte de recorrido

Usuario marisela.cueva

Id Encuesta: 19836 - Ticket:3530 - Estatus:Autorizado


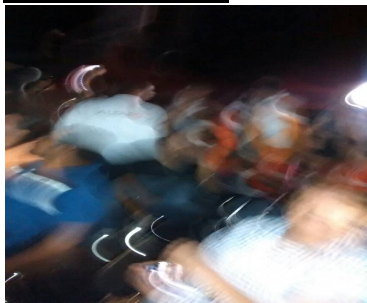
Período Electoral	CAMPAÑA
Ámbito	Local

Partido Político	MOVIMIENTO CIUDADANO
Otro Partido	
Nombre Candidato	ENRIQUE ALFARO
Descripción del Cargo	PRESIDENTE MUNICIPAL
Otro Cargo	
Lema / Versión	ALFARO

Observaciones	EVENTO CON PANTALLA VER PARTIDO CHIVAS PUEBLA
----------------------	---

Entidad	JALISCO
Municipio	GUADALAJARA
Colonia	INDEPENDENCIA
Calle	MONTE CARMELO
Número	O
Entre calle	SIETE COLINAS
Y Calle	KLIMANJARO
C.P.	44320
Referencia	A UN LADO ESTADIO JALISCO
Distritos Federales	
Distritos Locales	DISTRITO VIII

Tamaño	Ancho: 0 metros, alto: 0 metros
---------------	---------------------------------



Tipo Anuncio	EVENTO PÚBLICO
---------------------	----------------



Usuario marisela.cueva

Id Encuesta: 19837 - Ticket:3530 - Estatus:Autorizado



Período Electoral	CAMPAÑA
Ámbito	Local
Partido Político	MOVIMIENTO CIUDADANO
Otro Partido	
Nombre Candidato	ENRIQUE ALFARO
Descripción del Cargo	PRESIDENTE MUNICIPAL
Otro Cargo	
Lema / Versión	ALFARO

Entidad	JALISCO
Municipio	GUADALAJARA
Colonia	INDEPENDENCIA
Calle	MONTE CARMELO
Número	0
Entre calle	7 COLINAS
Y Calle	KLIMANJARO
C.P.	44320
Referencia	A UN LADO ESTADIO JALISCO
Distritos Federales	
Distritos Locales	DISTRITO VIII

Observaciones EVENTO VER PARTIDO CHIVAS PUEBLA

Tamaño Ancho: 5 metros, alto: 5 metros

Tipo Anuncio EVENTO PÚBLICO



Sistema Integral de Monitoreo de Espectaculares

Reporte de recorrido

Usuario carlos.chavezv

Id Encuesta: 20436 - Ticket:3603 - Estatus: Autorizado

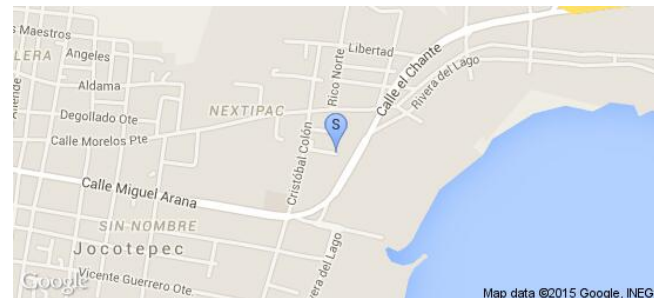
Período Electoral	CAMPAÑA
Ámbito	Local
Partido Político	MOVIMIENTO CIUDADANO
Otro Partido	
Nombre Candidato	MANUEL HARO
Descripción del Cargo	PRESIDENTE MUNICIPAL
Otro Cargo	
Lema / Versión	QUE LLEGUE EL BUEN GOBIERNO

Entidad	JALISCO
Municipio	JOCOTEPEC
Colonia	CENTRO
Calle	RIBERA DEL LAGO
Número	30 A
Entre calle	RIBERA DEL LAGO
Y Calle	CARRETERA CHAPALA
C.P.	45800
Referencia	BARDA
Distritos Federales	
Distritos Locales	DISTRITO XVII

Observaciones

Tamaño Ancho: 20 metros, alto: 2 metros

Tipo Anuncio MUROS



Usuario carlos.chavezv

Id Encuesta: 20438 - Ticket:3603 - Estatus: Autorizado

Período Electoral	CAMPAÑA
Ámbito	Local
Partido Político	MOVIMIENTO CIUDADANO
Otro Partido	
Nombre Candidato	JOSE MIGUEL GOMEZ
Descripción del Cargo	DIPUTADO LOCAL
Otro Cargo	
Lema / Versión	DIPUTADO LOCAL

Entidad	JALISCO
Municipio	JOCOTEPEC
Colonia	CHANTEPEC
Calle	CARRETERA CHAPALA JOCOTEPEC
Número	40
Entre calle	CALLE CHUECA
Y Calle	CARRETERA CHAPALA JOCOTEPEC
C.P.	45800
Referencia	HOTEL CASA MARINA
Distritos Federales	
Distritos Locales	DISTRITO XVII

Observaciones

Tamaño Ancho: 4 metros, alto: 1 metros

Tipo Anuncio MANTAS



Sistema Integral de Monitoreo de Espectaculares
Reporte de recorrido

Usuario carlos.chavezv

Id Encuesta: 20440 - Ticket:3603 - Estatus:Autorizado

Período Electoral	CAMPAÑA
Ámbito	Local

Partido Político	MOVIMIENTO CIUDADANO
Otro Partido	
Nombre Candidato	JOSE MIGUEL GOMEZ
Descripción del Cargo	DIPUTADO LOCAL
Otro Cargo	
Lema / Versión	DIPUTADO LOCAL

Observaciones	TAMBIEN SE ENCUENTRA CANDIDATO MANUEL HARO
----------------------	--

Entidad	JALISCO
Municipio	JOCOTEPEC
Colonia	SAN JUAN COSALA
Calle	CARRETERA CHAPALA JOCOTEPEC
Número	240
Entre calle	PORFIRIO DIAZ
Y Calle	CARRETERA JOCOTEPEC
C.P.	45820
Referencia	ESQUINA
Distritos Federales	
Distritos Locales	DISTRITO XVII

Tamaño	Ancho: 17 metros, alto: 2 metros
---------------	----------------------------------



Tipo Anuncio	MUROS
---------------------	-------



Sistema Integral de Monitoreo de Espectaculares

Reporte de recorrido

Usuario carlos.chavezv

Id Encuesta: 20556 - Ticket:3617 - Estatus: Autorizado

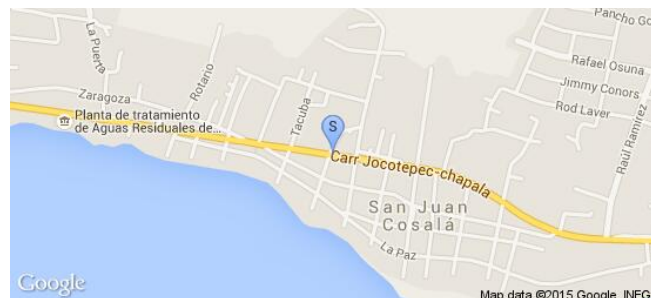
Período Electoral	CAMPAÑA
Ámbito	Local
Partido Político	MOVIMIENTO CIUDADANO
Otro Partido	
Nombre Candidato	MANUEL HARO
Descripción del Cargo	PRESIDENTE MUNICIPAL
Otro Cargo	
Lema / Versión	QUE LLEGUE LA ESPERANZA

Entidad	JALISCO
Municipio	JOCOTEPEC
Colonia	SAN JUAN COSALA
Calle	CARRETERA CHAPALA JOCOTEPEC
Número	SIN NUMERO
Entre calle	HIDALGO
Y Calle	CARRETERA CHAPALA JOCOTEPEC
C.P.	45820
Referencia	FRENTE A NUMERO 147 A
Distritos Federales	
Distritos Locales	DISTRITO XVII

Observaciones

Tamaño Ancho: 15 metros, alto: 3 metros

Tipo Anuncio MUROS



Sistema Integral de Monitoreo de Espectaculares

Reporte de recorrido

Usuario carlos.chavezv

Id Encuesta: 20617 - Ticket:3626 - Estatus:Autorizado


Período Electoral	CAMPAÑA
Ámbito	Local
Partido Político	MOVIMIENTO CIUDADANO
Otro Partido	
Nombre Candidato	MOISES ANAYA
Descripción del Cargo	PRESIDENTE MUNICIPAL
Otro Cargo	
Lema / Versión	TIENE SED DE BUEN GOBIERNO

Entidad	JALISCO
Municipio	CHAPALA
Colonia	CENTRO
Calle	MADERO
Número	SIN NUMERO
Entre calle	CARRETERA CHAPALA
Y Calle	CARRETETA CHAPALA
C.P.	45900
Referencia	ENTRADA A CHAPALA
Distritos Federales	
Distritos Locales	DISTRITO XVII

Observaciones

Tamaño Ancho: 3 metros, alto: 2 metros

Tipo Anuncio PANORÁMICOS



Usuario carlos.chavezv

Id Encuesta: 20620 - Ticket:3626 - Estatus: Autorizado

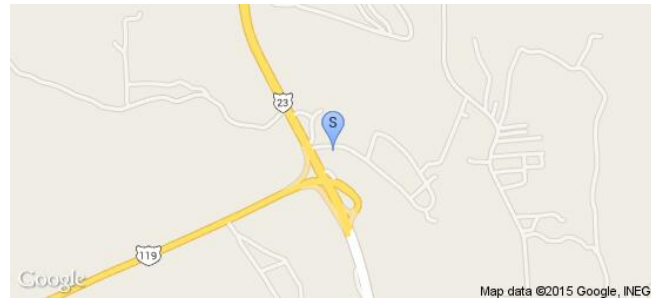

Período Electoral	CAMPAÑA
Ámbito	Local
Partido Político	MOVIMIENTO CIUDADANO
Otro Partido	
Nombre Candidato	JOSE MIGUEL GOMEZ
Descripción del Cargo	DIPUTADO LOCAL
Otro Cargo	
Lema / Versión	VOTA POR UN CIUDADANO

Entidad	JALISCO
Municipio	CHAPALA
Colonia	CENTRO
Calle	CARRETERA CHAPALA
Número	SIN NÚMERO
Entre calle	CSRRETERA CHAPALA
Y Calle	LIBRAMIENTO AJIJIC
C.P.	45900
Referencia	ENTRADA A CHAPALA
Distritos Federales	
Distritos Locales	DISTRITO XVII

Observaciones

Tamaño Ancho: 20 metros, alto: 10 metros

Tipo Anuncio PANORÁMICOS



Sistema Integral de Monitoreo de Espectaculares

Reporte de recorrido

Usuario carlos.chavezv

Id Encuesta: 20621 - Ticket:3626 - Estatus: Autorizado

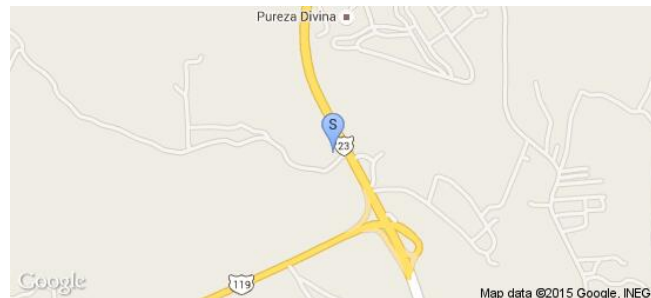
Período Electoral	CAMPAÑA
Ámbito	Local
Partido Político	MOVIMIENTO CIUDADANO
Otro Partido	
Nombre Candidato	JOSE MIGUEL GOMEZ
Descripción del Cargo	DIPUTADO LOCAL
Otro Cargo	
Lema / Versión	VOTA POR UN CIUDADANO

Entidad	JALISCO
Municipio	CHAPALA
Colonia	CENTRO
Calle	CARRETERA CHAPALA
Número	SIN NUMERO
Entre calle	CARRETERA CHAPALA
Y Calle	LIBRAMIENTO AJIJIC
C.P.	45900
Referencia	FRENTE A GASOLINERA DEL LIBRAMIENTO
Distritos Federales	
Distritos Locales	DISTRITO XVII

Observaciones

Tamaño Ancho: 20 metros, alto: 10 metros

Tipo Anuncio PANORÁMICOS



Sistema Integral de Monitoreo de Espectaculares

Reporte de recorrido

Usuario carlos.chavezv


Id Encuesta: 20623 - Ticket:3626 - Estatus: Autorizado

Período Electoral	CAMPAÑA
Ámbito	Local
Partido Político	MOVIMIENTO CIUDADANO
Otro Partido	
Nombre Candidato	JOSE MIGUEL GOMEZ
Descripción del Cargo	DIPUTADO LOCAL
Otro Cargo	
Lema / Versión	DIPUTADO LOCAL

Entidad	JALISCO
Municipio	CHAPALA
Colonia	ATOTONILQUILLO
Calle	CARRETERA SANTA ROSA LA BARCA
Número	SIN NUMERO
Entre calle	CARRETERA SANTA ROSA LA BARCA
Y Calle	CARRETERA SANTA ROSA LA BARCA
C.P.	45390
Referencia	FRENTE A PUENTE A DESNIVEL
Distritos Federales	
Distritos Locales	DISTRITO XVII

Observaciones

Tamaño Ancho: 2 metros, alto: 1 metros



Tipo Anuncio MANTAS



Sistema Integral de Monitoreo de Espectaculares

Reporte de recorrido

Usuario carlos.chavezv

Id Encuesta: 20779 - Ticket:3647 - Estatus: Autorizado

Período Electoral	CAMPAÑA
Ámbito	Local
Partido Político	MOVIMIENTO CIUDADANO
Otro Partido	
Nombre Candidato	RICARDO BLANQUET
Descripción del Cargo	PRESIDENTE MUNICIPAL
Otro Cargo	
Lema / Versión	TE ENTERASTE HABRA MAS CHAMBA

Entidad	JALISCO
Municipio	PONCITLÁN
Colonia	EL TORIL
Calle	DONATO GUERRA
Número	400
Entre calle	GUANAJUATO
Y Calle	DONATO GUERRA
C.P.	45950
Referencia	COLGADA DE UN ARBOL
Distritos Federales	
Distritos Locales	DISTRITO XVII

Observaciones

Tamaño Ancho: 4 metros, alto: 2 metros



Tipo Anuncio MANTAS



Usuario carlos.chavezv

Id Encuesta: 20783 - Ticket:3647 - Estatus: Autorizado

Período Electoral	CAMPAÑA
Ámbito	Local
Partido Político	MOVIMIENTO CIUDADANO
Otro Partido	
Nombre Candidato	RICARDO BLANQUET
Descripción del Cargo	PRESIDENTE MUNICIPAL
Otro Cargo	
Lema / Versión	MOVIMIENTOS CIUDADANI

Entidad	JALISCO
Municipio	PONCITLÁN
Colonia	CENTRO
Calle	PALMDALE
Número	151
Entre calle	DONATO GUERRA
Y Calle	PALMDALE
C.P.	45950
Referencia	ESQUINA
Distritos Federales	
Distritos Locales	DISTRITO XVII

Observaciones

Tamaño Ancho: 15 metros, alto: 3 metros

Tipo Anuncio MUROS



Sistema Integral de Monitoreo de Espectaculares

Reporte de recorrido

Usuario carlos.chavezv

Id Encuesta: 20787 - Ticket:3647 - Estatus: Autorizado

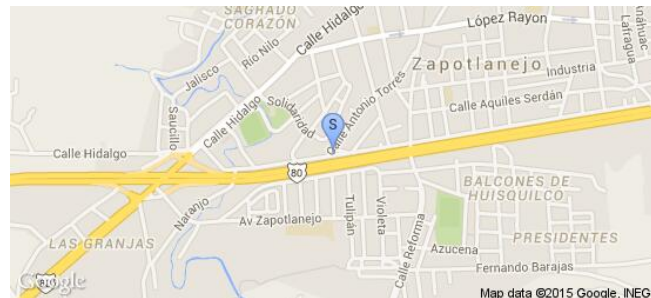
Período Electoral	CAMPAÑA
Ámbito	Local
Partido Político	MOVIMIENTO CIUDADANO
Otro Partido	
Nombre Candidato	JOSE MIGUEL GOMEZ
Descripción del Cargo	DIPUTADO LOCAL
Otro Cargo	
Lema / Versión	SI DARE LA CARA

Entidad	JALISCO
Municipio	ZAPOTLANEJO
Colonia	LOMA DORADA
Calle	ANTONIO TORRES
Número	SIN NUMERO
Entre calle	ALVARO OBREGON
Y Calle	AVILA CAMACHO
C.P.	45430
Referencia	ENFRENTE DE ESTACIONAMIENTO
Distritos Federales	
Distritos Locales	DISTRITO XVII

Observaciones

Tamaño Ancho: 8 metros, alto: 3 metros

Tipo Anuncio MANTAS



Sistema Integral de Monitoreo de Espectaculares

Reporte de recorrido

Usuario carlos.chavezv

Id Encuesta: 20811 - Ticket:3653 - Estatus:Autorizado

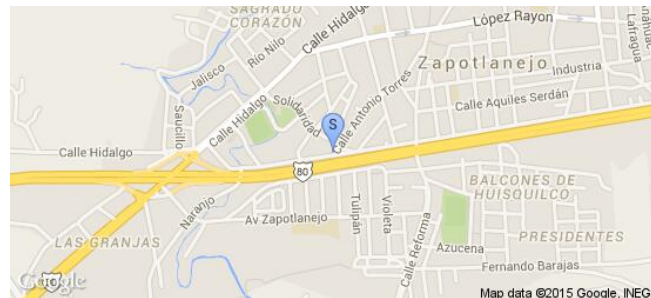
Período Electoral	CAMPAÑA
Ámbito	Local
Partido Político	MOVIMIENTO CIUDADANO
Otro Partido	
Nombre Candidato	JOSE MIGUEL GOMEZ
Descripción del Cargo	DIPUTADO LOCAL
Otro Cargo	
Lema / Versión	DIPUTADO LOCAL

Entidad	JALISCO
Municipio	ZAPOTLANEJO
Colonia	LOMA DORADA
Calle	ANTONIO TORRES
Número	SIN NUMERO
Entre calle	AVILA CAMACHO
Y Calle	ÁLVARO OBREGON
C.P.	45430
Referencia	ESTACIONAMIENTO
Distritos Federales	
Distritos Locales	DISTRITO XVII

Observaciones

Tamaño Ancho: 10 metros, alto: 4 metros

Tipo Anuncio MANTAS



Sistema Integral de Monitoreo de Espectaculares

Reporte de recorrido

Usuario diana.arce

Id Encuesta: 20947 - Ticket:3671 - Estatus:Autorizado


Período Electoral	CAMPAÑA
Ámbito	Local
Partido Político	MOVIMIENTO CIUDADANO
Otro Partido	
Nombre Candidato	DR. HUGO BRAVO
Descripción del Cargo	PRESIDENTE MUNICIPAL
Otro Cargo	
Lema / Versión	DR HUGO BRAVO

Entidad	JALISCO
Municipio	TEPATITLÁN DE MORELOS
Colonia	CENTRO
Calle	FELIX RAMOS
Número	214
Entre calle	H GARZA
Y Calle	ALLENDE
C.P.	44624
Referencia	MANTA COLOCADA ARRIBA DE UNA CASA CON FACHADA COLOR NARANJA
Distritos Federales	
Distritos Locales	DISTRITO III

Observaciones

Tamaño Ancho: 0.5 metros, alto: 1.5 metros

Tipo Anuncio MANTAS



Sistema Integral de Monitoreo de Espectaculares

Reporte de recorrido

Usuario claudio.calderon

Id Encuesta: 2095 - Ticket:382 - Estatus: Autorizado

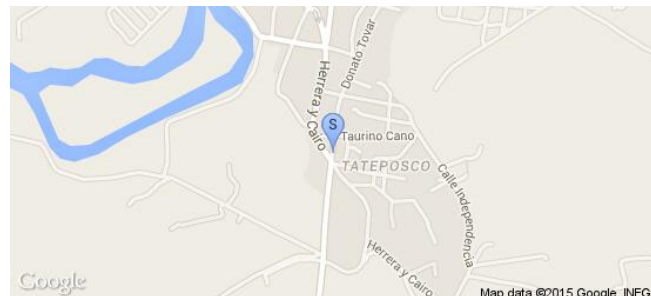
Período Electoral	CAMPAÑA
Ámbito	Local
Partido Político	MOVIMIENTO CIUDADANO
Otro Partido	
Nombre Candidato	CUCO VELAZQUEZ
Descripción del Cargo	PRESIDENTE MUNICIPAL
Otro Cargo	
Lema / Versión	CON HONESTIDAD

Entidad	JALISCO
Municipio	JUANACATLÁN
Colonia	CENTRO
Calle	DONATO TOVAR
Número	SN
Entre calle	TAURINO CAYO
Y Calle	XX
C.P.	44880
Referencia	EN UN VALDIO
Distritos Federales	
Distritos Locales	DISTRITO XII

Observaciones

Tamaño Ancho: 4 metros, alto: 3 metros

Tipo Anuncio MANTAS



Sistema Integral de Monitoreo de Espectaculares

Reporte de recorrido

Usuario diana.arce

Id Encuesta: 21104 - Ticket:3687 - Estatus: Autorizado

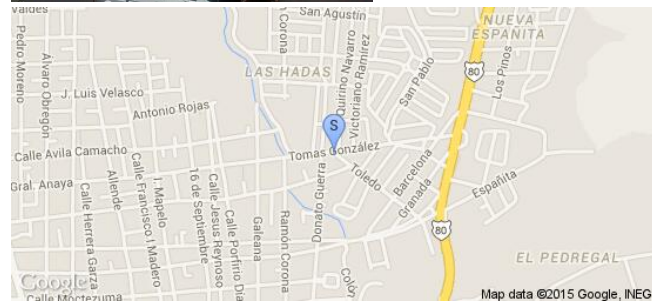
Período Electoral	CAMPAÑA
Ámbito	Local
Partido Político	MOVIMIENTO CIUDADANO
Otro Partido	
Nombre Candidato	NENA DE ANDA
Descripción del Cargo	DIPUTADO LOCAL
Otro Cargo	
Lema / Versión	NENA DE ANDA

Entidad	JALISCO
Municipio	TEPATITLÁN DE MORELOS
Colonia	LA ESPAÑITA
Calle	TOMAS GONZALEZ
Número	SIN NUMERO
Entre calle	DONATO GUERRA
Y Calle	QUIRINO NAVARRO
C.P.	47639
Referencia	ESPECTACULAR ARRIBA DE UN LOCAL DE REPARACION DE CALZADO
Distritos Federales	
Distritos Locales	DISTRITO III

Observaciones

Tamaño Ancho: 6 metros, alto: 3 metros

Tipo Anuncio PANORÁMICOS



Sistema Integral de Monitoreo de Espectaculares

Reporte de recorrido

Usuario diana.arce

Id Encuesta: 21105 - Ticket:3687 - Estatus: Autorizado

Período Electoral	CAMPAÑA
Ámbito	Local
Partido Político	MOVIMIENTO CIUDADANO
Otro Partido	
Nombre Candidato	DR HUGO BRAVO
Descripción del Cargo	PRESIDENTE MUNICIPAL
Otro Cargo	
Lema / Versión	MI PASION ES AYUDARTE

Entidad	JALISCO
Municipio	TEPATITLÁN DE MORELOS
Colonia	LA ESPAÑITA
Calle	TOMAS GONZALEZ
Número	SIN NUMERO
Entre calle	DONATO GUERRA
Y Calle	CALLEJON LA QUINTA
C.P.	47634
Referencia	MANTA COLOCADA ARRIBA DE UNA ESTETICA
Distritos Federales	
Distritos Locales	DISTRITO III

Observaciones

Tamaño Ancho: 1.5 metros, alto: 1 metros

Tipo Anuncio MANTAS



Sistema Integral de Monitoreo de Espectaculares

Reporte de recorrido

Usuario diana.arce

Id Encuesta: 21234 - Ticket:3703 - Estatus:Autorizado

Período Electoral	CAMPAÑA
Ámbito	Local
Partido Político	MOVIMIENTO CIUDADANO
Otro Partido	
Nombre Candidato	NENA DE ANDA
Descripción del Cargo	DIPUTADO LOCAL
Otro Cargo	
Lema / Versión	NENA DE ANDA

Entidad	JALISCO
Municipio	TEPATITLÁN DE MORELOS
Colonia	CENTRO
Calle	GRAL ANAYA
Número	305
Entre calle	ALVARO OBREGON
Y Calle	VALLARTA
C.P.	47610
Referencia	ESPECTACULAR ARRIBA DE UNA VINATERIA
Distritos Federales	
Distritos Locales	DISTRITO III

Observaciones

Tamaño Ancho: 6 metros, alto: 3 metros

Tipo Anuncio PANORÁMICOS



Sistema Integral de Monitoreo de Espectaculares

Reporte de recorrido

Usuario hector.escobar

Id Encuesta: 21341 - Ticket:3722 - Estatus: Autorizado

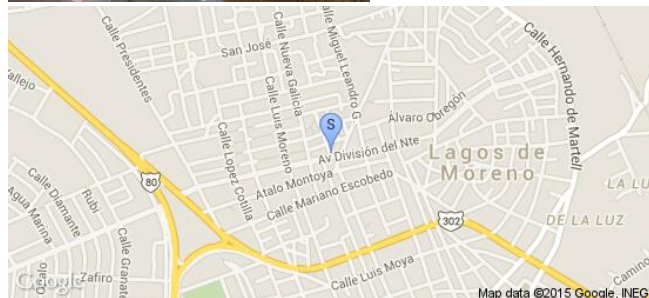

Período Electoral	CAMPAÑA
Ámbito	Local
Partido Político	MOVIMIENTO CIUDADANO
Otro Partido	
Nombre Candidato	HUGO ZAMORA
Descripción del Cargo	PRESIDENTE MUNICIPAL
Otro Cargo	
Lema / Versión	MI EQUIPO SON LOS CIUDADANOS

Entidad	JALISCO
Municipio	LAGOS DE MORENO
Colonia	EL CALVARIO
Calle	PROLONGACION JUAREZ
Número	17
Entre calle	AV DIVISION DEL NORTE
Y Calle	AND NUEVA GALICIA
C.P.	47420
Referencia	EN ELECTRO PLOMERIA BETOS
Distritos Federales	
Distritos Locales	DISTRITO II

Observaciones PRESIDENCIA MUNICIPAL

Tamaño Ancho: 3 metros, alto: 2 metros

Tipo Anuncio MANTAS



Sistema Integral de Monitoreo de Espectaculares

Reporte de recorrido

Usuario hector.escobar

Id Encuesta: 21343 - Ticket:3722 - Estatus: Autorizado

Período Electoral	CAMPAÑA
Ámbito	Local
Partido Político	MOVIMIENTO CIUDADANO
Otro Partido	
Nombre Candidato	HUGO ZAMORA
Descripción del Cargo	PRESIDENTE MUNICIPAL
Otro Cargo	
Lema / Versión	MI EQUIPO SON LOS CIUDADANOS

Entidad	JALISCO
Municipio	LAGOS DE MORENO
Colonia	SAN MIGUEL
Calle	AV DIVISION DEL NORTE
Número	117
Entre calle	PEDRO MORENO
Y Calle	RITA PEREZ
C.P.	47420
Referencia	ABARROTOS SOTELO LOCAL
Distritos Federales	
Distritos Locales	DISTRITO II

Observaciones PRESIDENCIA MUNICIPAL

Tamaño Ancho: 3 metros, alto: 2 metros

Tipo Anuncio MANTAS



Sistema Integral de Monitoreo de Espectaculares
Reporte de recorrido

Usuario hector.escobar

Id Encuesta: 21345 - Ticket:3722 - Estatus: Autorizado

Período Electoral	CAMPAÑA
Ámbito	Local
Partido Político	MOVIMIENTO CIUDADANO
Otro Partido	
Nombre Candidato	HUGO ZAMORA
Descripción del Cargo	PRESIDENTE MUNICIPAL
Otro Cargo	
Lema / Versión	MI EQUIPO SON LOS CIUDADANOS

Entidad	JALISCO
Municipio	LAGOS DE MORENO
Colonia	SAN MIGUEL
Calle	RITA PEREZ
Número	SIN NUMERO
Entre calle	AV DIVISION DEL NORTE
Y Calle	NO CRUZA
C.P.	47420
Referencia	A UN COSTADO DE FRUTERIA SOTELO
Distritos Federales	
Distritos Locales	DISTRITO II

Observaciones PRESIDENCIA MUNICIPAL

Tamaño Ancho: 3 metros, alto: 2 metros

Tipo Anuncio MANTAS


Sistema Integral de Monitoreo de Espectaculares

Reporte de recorrido

Usuario **juanmanuel.lopeza**

Id Encuesta: 21376 - Ticket:3727 - Estatus: Autorizado

Período Electoral	CAMPAÑA
Ámbito	Local
Partido Político	MOVIMIENTO CIUDADANO
Otro Partido	
Nombre Candidato	ALFREDO MARQUEZ ANTUNA Y RAMON GUETRERO Y LUIS ERNESTO MUNGUIA
Descripción del Cargo	PRESIDENTE MUNICIPAL
Otro Cargo	
Lema / Versión	MOVIMIENTO CIUDADANO.

Entidad	JALISCO
Municipio	CABO CORRIENTES
Colonia	MONTES LIS VERANOS
Calle	CARRETERA CABO CIRTIENTES
Número	15
Entre calle	LOS VERANOS
Y Calle	CARRETERA CABI CORRIENTES
C.P.	48555
Referencia	PARADERI LOS VERANOS
Distritos Federales	
Distritos Locales	DISTRITO V

Observaciones MARQUESINA CANDIDATOS A MUNICIPES Y DIPUTADI FEDERAL Y KOCAL DISTRITO 5 SUJETO A PRORRATEO

Tamaño Ancho: 3 metros, alto: 2 metros

Tipo Anuncio MARQUESINAS



Sistema Integral de Monitoreo de Espectaculares

Reporte de recorrido

Usuario claudio.calderon

Id Encuesta: 21722 - Ticket:3776 - Estatus: Autorizado



Período Electoral	CAMPAÑA
Ámbito	Local
Partido Político	MOVIMIENTO CIUDADANO
Otro Partido	
Nombre Candidato	ALBERTO URIBE CAMACHO
Descripción del Cargo	PRESIDENTE MUNICIPAL
Otro Cargo	
Lema / Versión	X

Entidad	JALISCO
Municipio	TLAJOMULCO DE ZÚÑIGA
Colonia	SAN AGUSTIN
Calle	JUAREZ
Número	14
Entre calle	NICOLAR R CASILLAS
Y Calle	XX
C.P.	45645
Referencia	X
Distritos Federales	
Distritos Locales	DISTRITO VII

Observaciones EVENTO A PUERTA CERRADA

Tamaño Ancho: 1 metros, alto: 1 metros

Tipo Anuncio EVENTO PÚBLICO



Sistema Integral de Monitoreo de Espectaculares
Reporte de recorrido

Usuario ramon.corral

Id Encuesta: 21728 - Ticket:3777 - Estatus:Autorizado

Período Electoral	CAMPAÑA
Ámbito	Local
Partido Político	MOVIMIENTO CIUDADANO
Otro Partido	
Nombre Candidato	RAFA ROMERO
Descripción del Cargo	PRESIDENTE MUNICIPAL
Otro Cargo	
Lema / Versión	DECISIONES INTELIGENTES

Entidad	JALISCO
Municipio	MAGDALENA
Colonia	ESTACION
Calle	MANUEL CARRILLO
Número	S/N
Entre calle	TEPIC
Y Calle	HIDALGO PONIENTE
C.P.	46470
Referencia	DON CARLITOS POLLO
Distritos Federales	
Distritos Locales	DISTRITO I

Observaciones DON CARLITOS POLLOS

Tamaño Ancho: .8 metros, alto: .3 metros

Tipo Anuncio MANTAS


Sistema Integral de Monitoreo de Espectaculares

Reporte de recorrido

Usuario ramon.corral

Id Encuesta: 21729 - Ticket:3778 - Estatus: Autorizado

Período Electoral	CAMPAÑA
Ámbito	Local
Partido Político	MOVIMIENTO CIUDADANO
Otro Partido	
Nombre Candidato	ENRIQUE AKFARO
Descripción del Cargo	PRESIDENTE MUNICIPAL
Otro Cargo	
Lema / Versión	ALFARO

Entidad	JALISCO
Municipio	GUADALAJARA
Colonia	AMERICANA
Calle	AV. ENRIQUE DIAZ DE LEON
Número	SIN NUM
Entre calle	LOPEZ COTILLA
Y Calle	MIGUEL BLANCO
C.P.	44190
Referencia	EXPLANADA TEMPLO EXPIATORIO
Distritos Federales	
Distritos Locales	DISTRITO XII

Observaciones CERCA DE CIENT PERSONAS CON SONIDO

Tamaño Ancho: 2 metros, alto: 3 metros

Tipo Anuncio EVENTO PÚBLICO



Sistema Integral de Monitoreo de Espectaculares

Reporte de recorrido

Usuario ramon.corral

Id Encuesta: 21730 - Ticket:3778 - Estatus:Autorizado

Período Electoral	CAMPAÑA
Ámbito	Local
Partido Político	MOVIMIENTO CIUDADANO
Otro Partido	
Nombre Candidato	ENRIQUE ALFARO
Descripción del Cargo	PRESIDENTE MUNICIPAL
Otro Cargo	
Lema / Versión	ALFARO

Entidad	JALISCO
Municipio	GUADALAJARA
Colonia	AMERICANA
Calle	AV. ENRIQUE DIA DE LEON
Número	SIN NUM
Entre calle	LOPEZ COTILLA
Y Calle	MIGUEL BLANCO
C.P.	44190
Referencia	EXPLANADA DEL TEMPLO EXPIATORIO
Distritos Federales	
Distritos Locales	DISTRITO XII

Observaciones SE OBSERVA EVENTO CANDIDATO A GUADALAJARA Y DIPUTADOS LOCALES CERCA DE 160 PERSONAS

Tamaño Ancho: 50 metros, alto: 50 metros

Tipo Anuncio EVENTO PÚBLICO



Sistema Integral de Monitoreo de Espectaculares

Reporte de recorrido

Usuario laura.carrillo

Id Encuesta: 21785 - Ticket:3786 - Estatus: Autorizado

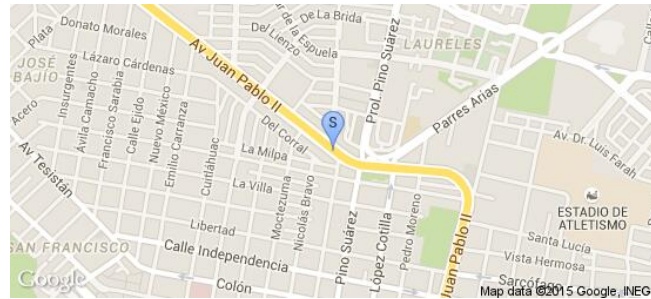
Período Electoral	CAMPAÑA
Ámbito	Local
Partido Político	MOVIMIENTO CIUDADANO
Otro Partido	
Nombre Candidato	PABLO LEMUS
Descripción del Cargo	PRESIDENTE MUNICIPAL
Otro Cargo	
Lema / Versión	ZAPOPAN

Entidad	JALISCO
Municipio	ZAPOPAN
Colonia	EL VIGIA
Calle	AV LAURELES
Número	SN
Entre calle	MELCHOR OCAMPO
Y Calle	PINOSUAREZ
C.P.	45130
Referencia	JUNTO SERVICIO MECANICO
Distritos Federales	
Distritos Locales	DISTRITO VI

Observaciones

Tamaño Ancho: 7 metros, alto: 2 metros

Tipo Anuncio MUROS



Sistema Integral de Monitoreo de Espectaculares

Reporte de recorrido

Usuario diana.arce

Id Encuesta: 21823 - Ticket:3790 - Estatus: Autorizado

Período Electoral	CAMPAÑA
Ámbito	Local
Partido Político	MOVIMIENTO CIUDADANO
Otro Partido	
Nombre Candidato	ENRIQUE ALFARO
Descripción del Cargo	PRESIDENTE MUNICIPAL
Otro Cargo	
Lema / Versión	SABES QUE LO HARE

Entidad	JALISCO
Municipio	GUADALAJARA
Colonia	LADRON DE GUEVARA
Calle	AV TERRANOVA
Número	SIN NUMERO
Entre calle	AV MEXICO
Y Calle	REFORMA
C.P.	44600
Referencia	VALLA ENFRENTA DE LA AFIANZADORA SOFIMEX
Distritos Federales	
Distritos Locales	DISTRITO VIII

Observaciones

Tamaño Ancho: 4 metros, alto: 2 metros

Tipo Anuncio VALLAS



Sistema Integral de Monitoreo de Espectaculares

Reporte de recorrido

Usuario diana.arce

Id Encuesta: 21826 - Ticket:3790 - Estatus:Autorizado

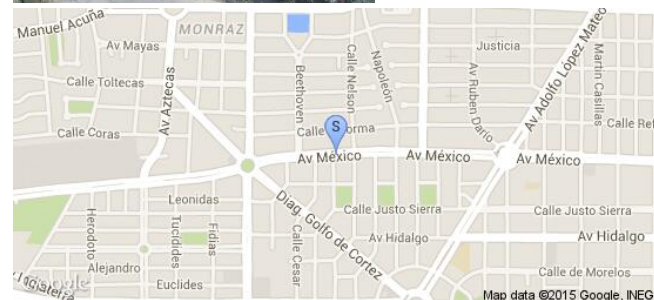
Período Electoral	CAMPAÑA
Ámbito	Local
Partido Político	MOVIMIENTO CIUDADANO
Otro Partido	
Nombre Candidato	PABLO LEMUS
Descripción del Cargo	PRESIDENTE MUNICIPAL
Otro Cargo	
Lema / Versión	VOY A DAR LA CARA PARA QUE TENGAS UN MEJOR EMPLEO

Entidad	JALISCO
Municipio	GUADALAJARA
Colonia	MINERVA
Calle	AV MEXICO
Número	SIN NÚMERO
Entre calle	BEETHOVEN
Y Calle	JUAN PALOMAR ARIAS
C.P.	44680
Referencia	VALLAS A MEDIA CUADRA DE SEGUROS GNP
Distritos Federales	
Distritos Locales	DISTRITO VIII

Observaciones SE. ENCUENTRAN EN LA MISMA. CUADRA 2 VALLAS IGUALES

Tamaño Ancho: 9 metros, alto: 3 metros

Tipo Anuncio VALLAS



Sistema Integral de Monitoreo de Espectaculares

Reporte de recorrido

Usuario diana.arce

Id Encuesta: 21911 - Ticket:3799 - Estatus: Autorizado



Período Electoral	CAMPAÑA
Ámbito	Local
Partido Político	MOVIMIENTO CIUDADANO
Otro Partido	
Nombre Candidato	JUAN CARLOS ANGUIANO
Descripción del Cargo	DIPUTADO LOCAL
Otro Cargo	
Lema / Versión	JUAN CARLOS ANGUIANO

Entidad	JALISCO
Municipio	GUADALAJARA
Colonia	MINERVA
Calle	MANUEL ACUÑA
Número	SIN NUMERO
Entre calle	TERRANOVA
Y Calle	PABLO CASALS
C.P.	44680
Referencia	CALCA PEGADA EN UN PUESTO DE PERIÓDICO
Distritos Federales	
Distritos Locales	DISTRITO XII

Observaciones

Tamaño Ancho: 0.5 metros, alto: 0.5 metros

Tipo Anuncio PROPAGANDA UTILITARIA



Sistema Integral de Monitoreo de Espectaculares

Reporte de recorrido

Usuario laura.carrillo

Id Encuesta: 21926 - Ticket:3800 - Estatus: Autorizado

Período Electoral	CAMPAÑA
Ámbito	Local
Partido Político	MOVIMIENTO CIUDADANO
Otro Partido	
Nombre Candidato	ENRIQUE ALFARO
Descripción del Cargo	PRESIDENTE MUNICIPAL
Otro Cargo	
Lema / Versión	SE NECESITA QUERER. A LA CIUDAD

Entidad	JALISCO
Municipio	ZAPOPAN
Colonia	STA MARGARITA
Calle	PERIFERICO
Número	866A
Entre calle	LAS TORRES
Y Calle	STA TERESA
C.P.	45140
Referencia	EN EL INTERIOR DE FONDA
Distritos Federales	
Distritos Locales	DISTRITO VI

Observaciones JUNTO PINRURAS CASTER

Tamaño Ancho: 8 metros, alto: 6 metros

Tipo Anuncio PANORÁMICOS



Sistema Integral de Monitoreo de Espectaculares

Reporte de recorrido

Usuario laura.carrillo

Id Encuesta: 21927 - Ticket:3800 - Estatus: Autorizado

Período Electoral	CAMPAÑA
Ámbito	Local
Partido Político	MOVIMIENTO CIUDADANO
Otro Partido	
Nombre Candidato	PABLO LEMUS
Descripción del Cargo	PRESIDENTE MUNICIPAL
Otro Cargo	
Lema / Versión	ZAPOPAN

Entidad	JALISCO
Municipio	ZAPOPAN
Colonia	LA TUZANIA
Calle	PERIFERICO
Número	SN
Entre calle	CAPULINES
Y Calle	STA MARGARITA
C.P.	45130
Referencia	CUCHILLA
Distritos Federales	
Distritos Locales	DISTRITO VI

Observaciones CUCHILLA

Tamaño Ancho: 7 metros, alto: 2 metros

Tipo Anuncio MUROS



Sistema Integral de Monitoreo de Espectaculares
Reporte de recorrido

Usuario diana.arce

Id Encuesta: 21950 - Ticket:3803 - Estatus: Autorizado

Período Electoral	CAMPAÑA
Ámbito	Local

Partido Político	MOVIMIENTO CIUDADANO
Otro Partido	
Nombre Candidato	JUAN CARLOS ANGUIANO
Descripción del Cargo	DIPUTADO LOCAL
Otro Cargo	
Lema / Versión	JUAN CARLOS ANGUIANO

Observaciones	10 MANTAS COLOCADAS DEL MISMO CANDIDATO EN LA MISMA CASA
----------------------	--

Tamaño	Ancho: 1 metros, alto: 1 metros
---------------	---------------------------------



Entidad	JALISCO
Municipio	GUADALAJARA
Colonia	ZONA CENTRO
Calle	MANUEL ACUÑA
Número	SIN NUMERO
Entre calle	GHILARDI
Y Calle	JUAN ALVAREZ
C.P.	44600
Referencia	MANTAS COLOCADAS EN CASA FACHADA CAFE
Distritos Federales	
Distritos Locales	DISTRITO VIII

Tipo Anuncio	MANTAS
---------------------	--------



Sistema Integral de Monitoreo de Espectaculares

Reporte de recorrido

Usuario laura.carrillo

Id Encuesta: 21976 - Ticket:3805 - Estatus: Autorizado

Período Electoral	CAMPAÑA
Ámbito	Local
Partido Político	MOVIMIENTO CIUDADANO
Otro Partido	
Nombre Candidato	AUGUSTO VALENCIA
Descripción del Cargo	DIPUTADO LOCAL
Otro Cargo	
Lema / Versión	TENER PRINCIPIOS

Entidad	JALISCO
Municipio	ZAPOPAN
Colonia	SAN JUAN DE OCOTAN
Calle	VALLARTA
Número	SN
Entre calle	AVIACION
Y Calle	VALLARTA
C.P.	45019
Referencia	FRENTE MOTEL
Distritos Federales	
Distritos Locales	DISTRITO VI

Observaciones ENFRENTE TERMINAL

Tamaño Ancho: 5 metros, alto: 10 metros

Tipo Anuncio PANORÁMICOS



Sistema Integral de Monitoreo de Espectaculares

Reporte de recorrido

Usuario laura.carrillo

Id Encuesta: 21977 - Ticket:3805 - Estatus: Autorizado

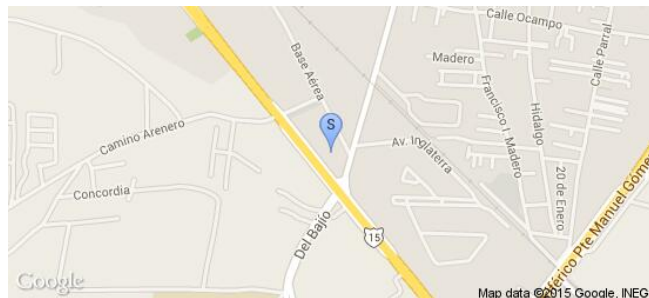


Período Electoral	CAMPAÑA
Ámbito	Local
Partido Político	MOVIMIENTO CIUDADANO
Otro Partido	
Nombre Candidato	PABLO LEMUS
Descripción del Cargo	PRESIDENTE MUNICIPAL
Otro Cargo	
Lema / Versión	ETICA ES PROTEGER NUESTROS BOSQUES

Entidad	JALISCO
Municipio	ZAPOPAN
Colonia	SAN JUAN DE OCOTAN
Calle	VALLARTA
Número	SN
Entre calle	AVIACION
Y Calle	VALLARTA
C.P.	45019
Referencia	FRENTE ESTACIONAMIENTO
Distritos Federales	
Distritos Locales	DISTRITO VI

Observaciones FRENTE ESTACIONAMIENTO VALLARTA

Tamaño Ancho: 5 metros, alto: 10 metros

Tipo Anuncio PANORÁMICOS



Sistema Integral de Monitoreo de Espectaculares

Reporte de recorrido

Usuario laura.carrillo

Id Encuesta: 22008 - Ticket:3809 - Estatus: Autorizado


Período Electoral CAMPAÑA
Ámbito Local

Partido Político MOVIMIENTO CIUDADANO
Otro Partido
Nombre Candidato PABLO LEMUS
Descripción del Cargo PRESIDENTE MUNICIPAL
Otro Cargo
Lema / Versión VALORES

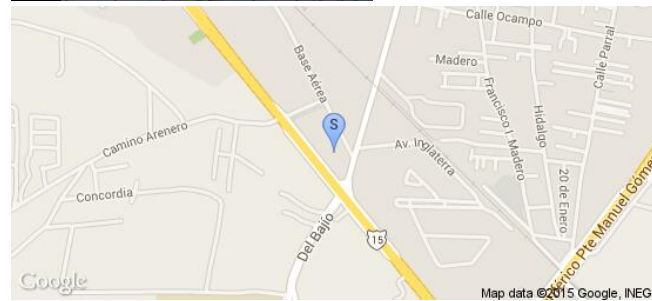
Observaciones FRENTE SEVEN

Entidad JALISCO
Municipio ZAPOPAN
Colonia SAN JUAN DE OCOTAN
Calle VALLARTA
Número SN
Entre calle AVIACION
Y Calle VALLARTA
C.P. 45019
Referencia FRENTE SEVEN
Distritos Federales
Distritos Locales DISTRITO VI

Tamaño Ancho: 5 metros, alto: 10 metros



Tipo Anuncio PANORÁMICOS



Sistema Integral de Monitoreo de Espectaculares

Reporte de recorrido

Usuario claudio.calderon

Id Encuesta: 22084 - Ticket:3820 - Estatus: Autorizado

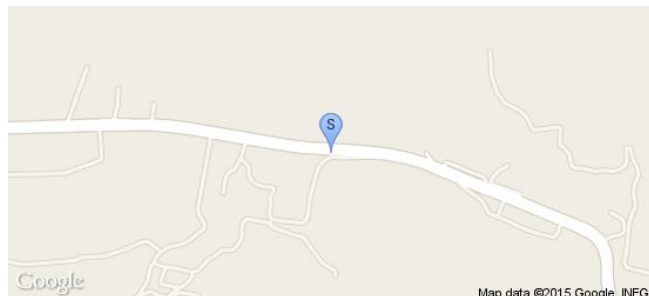


Período Electoral	CAMPAÑA
Ámbito	Local
Partido Político	MOVIMIENTO CIUDADANO
Otro Partido	
Nombre Candidato	ALBERTO URIBE
Descripción del Cargo	PRESIDENTE MUNICIPAL
Otro Cargo	
Lema / Versión	HACER LAS COSAS BIEN EL PRIMER PASO

Entidad	JALISCO
Municipio	TLAJOMULCO DE ZÚÑIGA
Colonia	TLAJOMULCO
Calle	PEDRO PARRA CENTENO
Número	SN
Entre calle	CARRETERA A MORELIA
Y Calle	RAMON CORONA
C.P.	45650
Referencia	AUN COSTADO VANUS
Distritos Federales	
Distritos Locales	DISTRITO XVII

Observaciones

Tamaño Ancho: 5 metros, alto: 12 metros

Tipo Anuncio PANORÁMICOS



Sistema Integral de Monitoreo de Espectaculares

Reporte de recorrido

Usuario claudio.calderon

Id Encuesta: 22099 - Ticket:3826 - Estatus: Autorizado

Período Electoral	CAMPAÑA
Ámbito	Local
Partido Político	MOVIMIENTO CIUDADANO
Otro Partido	
Nombre Candidato	ALBERTO URIBE
Descripción del Cargo	PRESIDENTE MUNICIPAL
Otro Cargo	
Lema / Versión	MOVIMIENTO CIUDADANO

Entidad	JALISCO
Municipio	TLAJOMULCO DE ZÚÑIGA
Colonia	TLAJOMULCO DE ZUÑIGA
Calle	PEDRO PARRA CENTENO
Número	SN
Entre calle	PORFIRIO DIAZ PTE
Y Calle	X
C.P.	45650
Referencia	FRETE A OXXO
Distritos Federales	
Distritos Locales	DISTRITO XVII

Observaciones EVENTO DE PEGAS DE CALCA

Tamaño Ancho: 0 metros, alto: 0 metros

Tipo Anuncio EVENTO PÚBLICO



Sistema Integral de Monitoreo de Espectaculares

Reporte de recorrido

Usuario ramon.corral

Id Encuesta: 22101 - Ticket:3828 - Estatus: Autorizado

Período Electoral	CAMPAÑA
Ámbito	Local
Partido Político	MOVIMIENTO CIUDADANO
Otro Partido	
Nombre Candidato	PAULO ZAGE
Descripción del Cargo	PRESIDENTE MUNICIPAL
Otro Cargo	
Lema / Versión	LOGOTIPO

Entidad	JALISCO
Municipio	OCOTLÁN
Colonia	EL FUERTE
Calle	AVENIDA DE LOS MAESTROS
Número	SIN NUMERO
Entre calle	AVENIDA DE LOS MAESTROS
Y Calle	AV 20 DE NOVIEMBRE
C.P.	47795
Referencia	FRENTE HOTEL RESTAURAN LA CABAÑA DE DON YEYO
Distritos Federales	
Distritos Locales	DISTRITO XV

Observaciones

Tamaño Ancho: 2 metros, alto: 1.5 metros

Tipo Anuncio MUROS



Sistema Integral de Monitoreo de Espectaculares
Reporte de recorrido

Usuario claudio.calderon

Id Encuesta: 22116 - Ticket:3832 - Estatus:Autorizado

Período Electoral	CAMPAÑA
Ámbito	Local
Partido Político	MOVIMIENTO CIUDADANO
Otro Partido	
Nombre Candidato	ALBERTO URIBE
Descripción del Cargo	PRESIDENTE MUNICIPAL
Otro Cargo	
Lema / Versión	ALBERTO URIBE
Observaciones	PEGA CALCAMONIAS CON EQUIPO D SONODO

Entidad	JALISCO
Municipio	TLAJOMULCO DE ZÚÑIGA
Colonia	EL DERRAMADERO
Calle	PEDRO PARRA
Número	SN
Entre calle	IGERILLAS
Y Calle	X
C.P.	45640
Referencia	ENFRENTE CAMPO SUR
Distritos Federales	
Distritos Locales	DISTRITO VII

Tamaño Ancho: 1 metros, alto: 1 metros

Tipo Anuncio EVENTO PÚBLICO


Sistema Integral de Monitoreo de Espectaculares

Reporte de recorrido

Usuario claudio.calderon

Id Encuesta: 22149 - Ticket:3838 - Estatus:Autorizado

Período Electoral	CAMPAÑA
Ámbito	Local
Partido Político	MOVIMIENTO CIUDADANO
Otro Partido	
Nombre Candidato	ISMAEL DEL TORO
Descripción del Cargo	DIPUTADO LOCAL
Otro Cargo	
Lema / Versión	X

Entidad	JALISCO
Municipio	TLAJOMULCO DE ZÚÑIGA
Colonia	TLAJOMULCO DE ZUÑIGA
Calle	CARRETERA TLAJOMULCO SAN MIGUEL CUYUTLAN
Número	700
Entre calle	X
Y Calle	X
C.P.	45650
Referencia	AUN COSTADO DE LA ENBOTELLADORA PEÑAFIEL
Distritos Federales	
Distritos Locales	DISTRITO XVII

Observaciones

Tamaño Ancho: 12 metros, alto: 2 metros

Tipo Anuncio MUROS



Sistema Integral de Monitoreo de Espectaculares

Reporte de recorrido

Usuario lucero.sandoval

Id Encuesta: 22161 - Ticket:3841 - Estatus: Autorizado

Período Electoral	CAMPAÑA
Ámbito	Local
Partido Político	MOVIMIENTO CIUDADANO
Otro Partido	
Nombre Candidato	PAULO ZAGUE
Descripción del Cargo	PRESIDENTE MUNICIPAL
Otro Cargo	
Lema / Versión	NOMBRE DE CANDIDATO

Entidad	JALISCO
Municipio	OCOTLÁN
Colonia	FUERTE
Calle	AVENIDA 20 DE NOVIEMBRE
Número	2259 A
Entre calle	AVENIDA DE LOS MAESTROS
Y Calle	VALDIO
C.P.	47795
Referencia	FRENTE HOTEL RESTAURANT CABAÑA DE DON YEYO
Distritos Federales	
Distritos Locales	DISTRITO XV

Observaciones

Tamaño Ancho: 7 metros, alto: 1.5 metros

Tipo Anuncio MUROS



Sistema Integral de Monitoreo de Espectaculares

Reporte de recorrido

Usuario claudio.calderon

Id Encuesta: 22179 - Ticket:3846 - Estatus: Autorizado

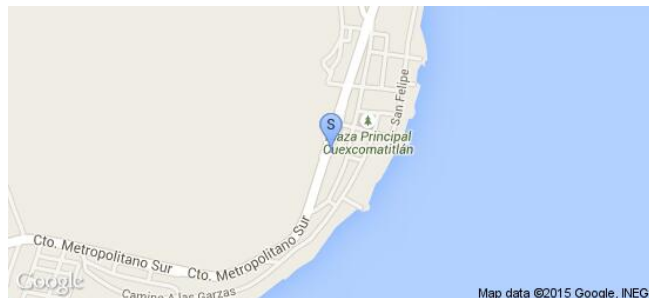
Período Electoral	CAMPAÑA
Ámbito	Local
Partido Político	MOVIMIENTO CIUDADANO
Otro Partido	
Nombre Candidato	ISMAEL DEL TORO
Descripción del Cargo	PRESIDENTE MUNICIPAL
Otro Cargo	
Lema / Versión	ISMAEL DEL TORO

Entidad	JALISCO
Municipio	TLAJOMULCO DE ZÚÑIGA
Colonia	CUESCOMATITAN
Calle	CIRCUITO SUR
Número	83
Entre calle	XX
Y Calle	CONSTITUCION
C.P.	45650
Referencia	COSTADO DE LA CARR A CAJIT IT LAN
Distritos Federales	
Distritos Locales	DISTRITO VII

Observaciones

Tamaño Ancho: 2 metros, alto: 5 metros

Tipo Anuncio MUROS



Sistema Integral de Monitoreo de Espectaculares

Reporte de recorrido

Usuario diana.arce

Id Encuesta: 22207 - Ticket:3851 - Estatus:Autorizado

Período Electoral	CAMPAÑA
Ámbito	Local
Partido Político	MOVIMIENTO CIUDADANO
Otro Partido	
Nombre Candidato	MARIO CASTELLANOS
Descripción del Cargo	DIPUTADO LOCAL
Otro Cargo	
Lema / Versión	MARIO CASTELLANOS

Entidad	JALISCO
Municipio	GUADALAJARA
Colonia	SECTOR LIBERTA
Calle	GIGANTES
Número	959
Entre calle	MARCONI
Y Calle	CORREGIDORA
C.P.	44380
Referencia	MANTA COLOCADA EN UNA CASA FACHADA AMARILLO CON BLANCO
Distritos Federales	
Distritos Locales	DISTRITO XIII

Observaciones

Tamaño Ancho: 0.8 metros, alto: 0.9 metros

Tipo Anuncio MANTAS



Sistema Integral de Monitoreo de Espectaculares

Reporte de recorrido

Usuario laura.carrillo

Id Encuesta: 22288 - Ticket:3863 - Estatus: Autorizado

Período Electoral	CAMPAÑA
Ámbito	Local
Partido Político	MOVIMIENTO CIUDADANO
Otro Partido	
Nombre Candidato	JUAN CARLOS ANGUIANO
Descripción del Cargo	DIPUTADO LOCAL
Otro Cargo	
Lema / Versión	ANGUIANO

Entidad	JALISCO
Municipio	GUADALAJARA
Colonia	ZONA INDUSTRIAL
Calle	GOBERNADOR CUriEL
Número	2950
Entre calle	CALLE 34
Y Calle	36
C.P.	44940
Referencia	JUNTO GASOLINERA
Distritos Federales	
Distritos Locales	DISTRITO XII

Observaciones

Tamaño Ancho: 5 metros, alto: 2 metros

Tipo Anuncio MUROS



Sistema Integral de Monitoreo de Espectaculares

Reporte de recorrido

Usuario laura.carrillo

Id Encuesta: 22291 - Ticket:3863 - Estatus:Autorizado

Período Electoral CAMPAÑA
Ámbito Local

Partido Político MOVIMIENTO CIUDADANO

Otro Partido

Nombre Candidato ENRIQUE ALFARO

Descripción del Cargo PRESIDENTE MUNICIPAL

Otro Cargo

Lema / Versión SE NECESITA QUERER A LA CIUDAD

Entidad JALISCO
Municipio GUADALAJARA
Colonia MANANTIAL
Calle GOBERNADOR CUriEL
Número SN
Entre calle PATRIA
Y Calle G CUriEL
C.P. 44970
Referencia BRIGADAS EN DOS ESQUINAS
Distritos Federales
Distritos Locales DISTRITO XIV

Observaciones BRIGADA DE 20 PERSONAS PEGA DE CALCAS Y VOLANTES

Tamaño Ancho: 1 metros, alto: 1 metros

Tipo Anuncio EVENTO PÚBLICO



Sistema Integral de Monitoreo de Espectaculares

Reporte de recorrido

Usuario diana.arce

Id Encuesta: 22330 - Ticket:3868 - Estatus:Autorizado


Período Electoral	CAMPAÑA
Ámbito	Local
Partido Político	MOVIMIENTO CIUDADANO
Otro Partido	
Nombre Candidato	MARIO CASTELLANOS
Descripción del Cargo	DIPUTADO LOCAL
Otro Cargo	
Lema / Versión	MARIO CASTELLANOS

Entidad	JALISCO
Municipio	GUADALAJARA
Colonia	ZONA OLIMPICA
Calle	EJIDO
Número	SIN NUMERO
Entre calle	GIGANTES
Y Calle	GOMEZ FARIAS
C.P.	44800
Referencia	BARDA PINTADA ENFRENTA DE UNA CASA FACHADA AMARILLA
Distritos Federales	
Distritos Locales	DISTRITO XIII

Observaciones

Tamaño Ancho: 12 metros, alto: 2 metros

Tipo Anuncio MUROS



Sistema Integral de Monitoreo de Espectaculares

Reporte de recorrido

Usuario lucero.sandoval

Id Encuesta: 22341 - Ticket:3869 - Estatus: Autorizado

Período Electoral	CAMPAÑA
Ámbito	Local
Partido Político	MOVIMIENTO CIUDADANO
Otro Partido	
Nombre Candidato	PAULO HERNÁNDEZ ZAGUE
Descripción del Cargo	PRESIDENTE MUNICIPAL
Otro Cargo	
Lema / Versión	INSTITUCIONAL

Entidad	JALISCO
Municipio	OCOTLÁN
Colonia	CENTRO
Calle	MALECON
Número	SN
Entre calle	JUAREZ
Y Calle	SIN NOMBRE
C.P.	47800
Referencia	FRENTE PARQUE ECOLOGICO
Distritos Federales	
Distritos Locales	DISTRITO XV

Observaciones

Tamaño Ancho: 10 metros, alto: 3 metros

Tipo Anuncio MUROS



Sistema Integral de Monitoreo de Espectaculares

Reporte de recorrido

Usuario laura.carrillo

Id Encuesta: 22372 - Ticket:3873 - Estatus: Autorizado

Período Electoral	CAMPAÑA
Ámbito	Local
Partido Político	MOVIMIENTO CIUDADANO
Otro Partido	
Nombre Candidato	ENRIQUE ALFARO
Descripción del Cargo	PRESIDENTE MUNICIPAL
Otro Cargo	
Lema / Versión	SE NECESITA DETERMINACION

Entidad	JALISCO
Municipio	GUADALAJARA
Colonia	LOMAS DE POLANCO
Calle	8 DE JULIO
Número	3173
Entre calle	3
Y Calle	5
C.P.	44960
Referencia	ABAJO LLANTERA
Distritos Federales	
Distritos Locales	DISTRITO XIV

Observaciones

Tamaño Ancho: 8 metros, alto: 6 metros

Tipo Anuncio PANORÁMICOS



Sistema Integral de Monitoreo de Espectaculares
Reporte de recorrido

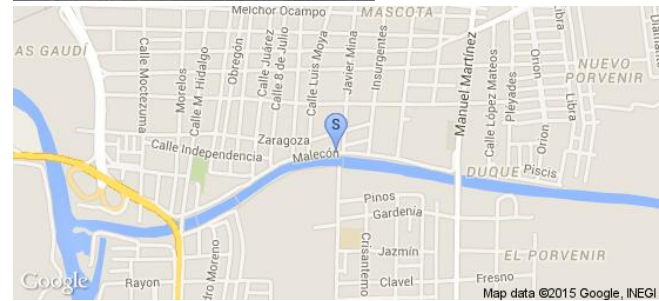
Usuario lucero.sandoval

Id Encuesta: 22392 - Ticket:3875 - Estatus: Autorizado

Período Electoral	CAMPAÑA
Ámbito	Local
Partido Político	MOVIMIENTO CIUDADANO
Otro Partido	
Nombre Candidato	PAULO ZAGUE
Descripción del Cargo	PRESIDENTE MUNICIPAL
Otro Cargo	
Lema / Versión	MOVIMIENTO CIUDADANO

Entidad	JALISCO
Municipio	OCOTLÁN
Colonia	CENTRO
Calle	MALECON
Número	SN
Entre calle	MINA
Y Calle	LUIS MOYA
C.P.	47800
Referencia	FRENTE PARQUÉ ECOLÓGICO
Distritos Federales	
Distritos Locales	DISTRITO XV

Observaciones
Tamaño Ancho: 7 metros, alto: 3 metros

Tipo Anuncio MUROS


Sistema Integral de Monitoreo de Espectaculares

Reporte de recorrido

Usuario lucero.sandoval

Id Encuesta: 22395 - Ticket:3876 - Estatus: Autorizado

Período Electoral	CAMPAÑA
Ámbito	Local
Partido Político	MOVIMIENTO CIUDADANO
Otro Partido	
Nombre Candidato	PAULO ZAGUE
Descripción del Cargo	PRESIDENTE MUNICIPAL
Otro Cargo	
Lema / Versión	MOVIMIENTO CIUDADANO

Entidad	JALISCO
Municipio	OCOTLÁN
Colonia	MASCOTA
Calle	INSURGENTES
Número	SN
Entre calle	MINA
Y Calle	ZARAGIZA
C.P.	47867
Referencia	A UN COSTAFO FEL MALECON
Distritos Federales	
Distritos Locales	DISTRITO XV

Observaciones

Tamaño Ancho: 13 metros, alto: 4 metros

Tipo Anuncio MUROS



Sistema Integral de Monitoreo de Espectaculares
Reporte de recorrido

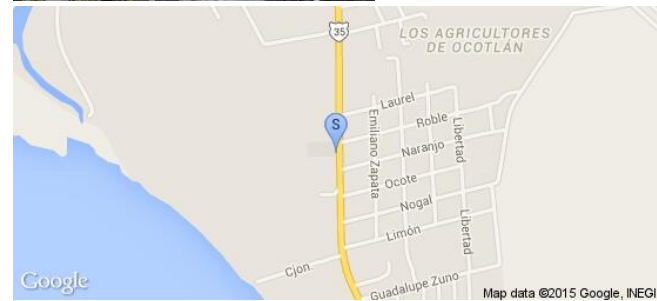
Usuario lucero.sandoval

Id Encuesta: 22398 - Ticket:3877 - Estatus:Autorizado

Período Electoral	CAMPAÑA
Ámbito	Local
Partido Político	MOVIMIENTO CIUDADANO
Otro Partido	
Nombre Candidato	PAULO HERNÁNDEZ ZAGUE
Descripción del Cargo	PRESIDENTE MUNICIPAL
Otro Cargo	
Lema / Versión	NUESTRA TAREA ES CUIDAR A TU FAMILIA

Entidad	JALISCO
Municipio	OCOTLÁN
Colonia	GRANJEROS
Calle	AVENIDA 20 DE NOVIEMBRE
Número	1364
Entre calle	SIN NOMBRE
Y Calle	SIN NOMBRE
C.P.	47892
Referencia	FRENTE BODEGA DE BIMBO
Distritos Federales	
Distritos Locales	DISTRITO XV

Observaciones
Tamaño Ancho: 2.5 metros, alto: 2 metros

Tipo Anuncio MANTAS


Sistema Integral de Monitoreo de Espectaculares

Reporte de recorrido

Usuario lucero.sandoval

Id Encuesta: 22401 - Ticket:3877 - Estatus: Autorizado

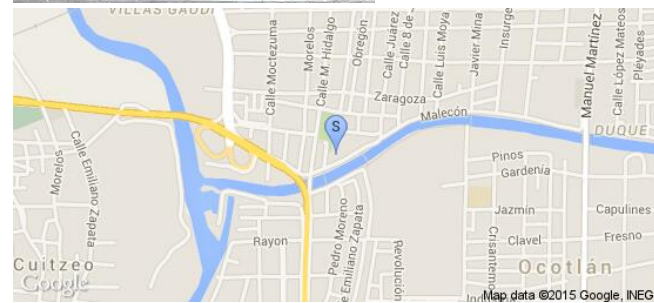
Período Electoral	CAMPAÑA
Ámbito	Local
Partido Político	MOVIMIENTO CIUDADANO
Otro Partido	
Nombre Candidato	PAULO HERNANDEZ ZAGUE
Descripción del Cargo	PRESIDENTE MUNICIPAL
Otro Cargo	
Lema / Versión	INSTITUCIONAL

Entidad	JALISCO
Municipio	OCOTLÁN
Colonia	CENTRO
Calle	MALECON
Número	SN
Entre calle	HIDALGO
Y Calle	GUERRERO
C.P.	47800
Referencia	A UN COSTAFO CASA DE LA CULTURA
Distritos Federales	
Distritos Locales	DISTRITO XV

Observaciones

Tamaño Ancho: 3 metros, alto: 2 metros

Tipo Anuncio PANORÁMICOS



Sistema Integral de Monitoreo de Espectaculares

Reporte de recorrido

Usuario lucero.sandoval

Id Encuesta: 22435 - Ticket:3881 - Estatus:Autorizado

Período Electoral	CAMPAÑA
Ámbito	Local
Partido Político	MOVIMIENTO CIUDADANO
Otro Partido	
Nombre Candidato	PAULO HERNANDEZ ZAGUE
Descripción del Cargo	PRESIDENTE MUNICIPAL
Otro Cargo	
Lema / Versión	PRESIDENTE

Entidad	JALISCO
Municipio	OCOTLÁN
Colonia	CENTRO
Calle	MANUEL MARTINEZ
Número	SN
Entre calle	SN NOMBRE
Y Calle	SIN NOMBRE
C.P.	47867
Referencia	A UN COSTADO GASOLINERA
Distritos Federales	
Distritos Locales	DISTRITO XV

Observaciones

Tamaño Ancho: 5 metros, alto: 2 metros

Tipo Anuncio MANTAS



Sistema Integral de Monitoreo de Espectaculares

Reporte de recorrido

Usuario lucero.sandoval

Id Encuesta: 22441 - Ticket:3881 - Estatus: Autorizado


Período Electoral	CAMPAÑA
Ámbito	Local
Partido Político	MOVIMIENTO CIUDADANO
Otro Partido	
Nombre Candidato	PAULO HERNANDEZ
Descripción del Cargo	PRESIDENTE MUNICIPAL
Otro Cargo	
Lema / Versión	NUESTRA TAREA ES LIMPIAR NUESTRA CIUDAD

Entidad	JALISCO
Municipio	OCOTLÁN
Colonia	EL PORVENIR
Calle	EFRAIN GONZÁLEZ LUNA
Número	110 A
Entre calle	ALAMO
Y Calle	ROBLE
C.P.	47882
Referencia	FRENTE A LA ESCUELA
Distritos Federales	
Distritos Locales	DISTRITO XV

Observaciones

Tamaño Ancho: 5 metros, alto: 4 metros

Tipo Anuncio MANTAS



Sistema Integral de Monitoreo de Espectaculares

Reporte de recorrido

Usuario lucero.sandoval

Id Encuesta: 22536 - Ticket:3893 - Estatus: Autorizado

Período Electoral	CAMPAÑA
Ámbito	Local
Partido Político	MOVIMIENTO CIUDADANO
Otro Partido	
Nombre Candidato	ARMANDO PEREZ OLIVA
Descripción del Cargo	PRESIDENTE MUNICIPAL
Otro Cargo	
Lema / Versión	JUNTOS LO LOGRAMOS HAGAMOSLO DE NUEVO

Entidad	JALISCO
Municipio	AUTLÁN DE NAVARRO
Colonia	EJIDAL
Calle	LAUREL
Número	75
Entre calle	ROSA MORADA
Y Calle	LAUREL
C.P.	48900
Referencia	EN ESQUINA
Distritos Federales	
Distritos Locales	DISTRITO XVIII

Observaciones

Tamaño Ancho: 1 metros, alto: 1 metros

Tipo Anuncio MANTAS



Sistema Integral de Monitoreo de Espectaculares

Reporte de recorrido

Usuario lucero.sandoval

Id Encuesta: 22537 - Ticket:3893 - Estatus: Autorizado

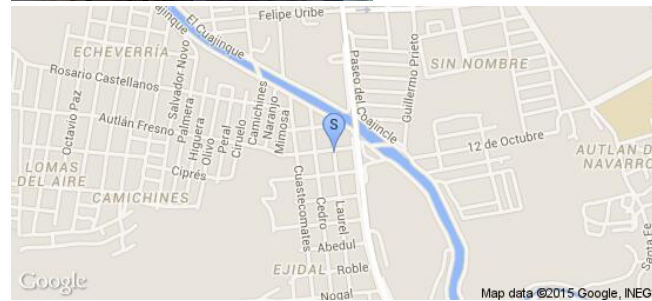
Período Electoral	CAMPAÑA
Ámbito	Local
Partido Político	MOVIMIENTO CIUDADANO
Otro Partido	
Nombre Candidato	SALVADOR ALVARES GARCIA
Descripción del Cargo	DIPUTADO LOCAL
Otro Cargo	
Lema / Versión	NO TIENE

Entidad	JALISCO
Municipio	AUTLÁN DE NAVARRO
Colonia	EJIDAL
Calle	FRESNO
Número	49
Entre calle	LAUREL
Y Calle	FRESNO
C.P.	48900
Referencia	ESQUINA
Distritos Federales	
Distritos Locales	DISTRITO XVIII

Observaciones

Tamaño Ancho: 1 metros, alto: 1 metros

Tipo Anuncio MANTAS



Sistema Integral de Monitoreo de Espectaculares

Reporte de recorrido

Usuario lucero.sandoval

Id Encuesta: 22541 - Ticket:3893 - Estatus:Autorizado

Período Electoral	CAMPAÑA
Ámbito	Local
Partido Político	MOVIMIENTO CIUDADANO
Otro Partido	
Nombre Candidato	ARMANDO PEREZ OLIVA
Descripción del Cargo	PRESIDENTE MUNICIPAL
Otro Cargo	
Lema / Versión	NO TIENE

Entidad	JALISCO
Municipio	AUTLÁN DE NAVARRO
Colonia	EJIDAL
Calle	FRESNO
Número	171
Entre calle	FRESNO
Y Calle	CUASTECOMATES
C.P.	48900
Referencia	A 30 METROS DE LA ENTRADA DE LA UNIDAD
Distritos Federales	
Distritos Locales	DISTRITO XVIII

Observaciones

Tamaño Ancho: 7 metros, alto: 3 metros

Tipo Anuncio MUROS



Sistema Integral de Monitoreo de Espectaculares

Reporte de recorrido

Usuario claudio.calderon

Id Encuesta: 22543 - Ticket:3894 - Estatus:Autorizado

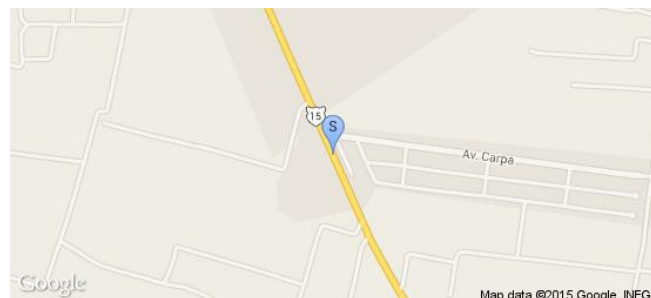
Período Electoral	CAMPAÑA
Ámbito	Local
Partido Político	MOVIMIENTO CIUDADANO
Otro Partido	
Nombre Candidato	MANUEL HARO
Descripción del Cargo	PRESIDENTE MUNICIPAL
Otro Cargo	
Lema / Versión	QUE LLEGUE EL BUEN GOBIERNO

Entidad	JALISCO
Municipio	JOCOTEPEC
Colonia	JOCOTEPEC
Calle	CARR A MAZAMITLA
Número	SN
Entre calle	XX
Y Calle	XX
C.P.	45800
Referencia	ENFRENTE ENTRADA ROCA AZUL
Distritos Federales	
Distritos Locales	DISTRITO XVII

Observaciones

Tamaño Ancho: 25 metros, alto: 2.5 metros

Tipo Anuncio MUROS



Sistema Integral de Monitoreo de Espectaculares

Reporte de recorrido

Usuario diana.arce

Id Encuesta: 22561 - Ticket:3896 - Estatus:Autorizado

Período Electoral	CAMPAÑA
Ámbito	Local
Partido Político	MOVIMIENTO CIUDADANO
Otro Partido	
Nombre Candidato	MARIA ELENA LIMON
Descripción del Cargo	PRESIDENTE MUNICIPAL
Otro Cargo	
Lema / Versión	MARIA ELENA LIMON

Entidad	JALISCO
Municipio	SAN PEDRO TLAQUEPAQUE
Colonia	CENTRO
Calle	CABAÑAS
Número	SIN NUMERO
Entre calle	REPUBLICA DE CUBA
Y Calle	REPUBLICA DE CUBA
C.P.	45500
Referencia	MANTA COLOCADA EN UNA CASA FACHADA NARANJA
Distritos Federales	
Distritos Locales	DISTRITO XVI

Observaciones

Tamaño Ancho: 0.4 metros, alto: 0.7 metros

Tipo Anuncio MANTAS



Sistema Integral de Monitoreo de Espectaculares

Reporte de recorrido

Usuario marcelino.solano

Id Encuesta: 22572 - Ticket:3898 - Estatus:Autorizado



Período Electoral	CAMPAÑA
Ámbito	Local
Partido Político	MOVIMIENTO CIUDADANO
Otro Partido	
Nombre Candidato	ALBERTO ESQUER
Descripción del Cargo	PRESIDENTE MUNICIPAL
Otro Cargo	
Lema / Versión	GRANDES TRANSFORMACIONES

Entidad	JALISCO
Municipio	ZAPOTLÁN EL GRANDE
Colonia	CENTRO
Calle	CUAUHTEMOC
Número	31
Entre calle	LAZARO CARDENAS
Y Calle	PASCUAL GALINDO CEBALLOS
C.P.	49000
Referencia	CASA DE TRABAJO
Distritos Federales	
Distritos Locales	DISTRITO XIX

Observaciones

Tamaño Ancho: 1.8 metros, alto: .6 metros

Tipo Anuncio MANTAS



Sistema Integral de Monitoreo de Espectaculares

Reporte de recorrido

Usuario marcelino.solano

Id Encuesta: 22573 - Ticket:3898 - Estatus: Autorizado


Período Electoral	CAMPAÑA
Ámbito	Local
Partido Político	MOVIMIENTO CIUDADANO
Otro Partido	
Nombre Candidato	ALBERTO ESQUER
Descripción del Cargo	PRESIDENTE MUNICIPAL
Otro Cargo	
Lema / Versión	EN ZAPOTLAN SOMOS GRANDES

Entidad	JALISCO
Municipio	ZAPOTLÁN EL GRANDE
Colonia	CENTRO
Calle	CUAUHTEMOC
Número	47
Entre calle	LAZARO CARDENAS
Y Calle	PASCUAL GALINDO CEBALLOS
C.P.	49000
Referencia	ESTETICA SHAMPOO
Distritos Federales	
Distritos Locales	DISTRITO XIX

Observaciones

Tamaño Ancho: 1.8 metros, alto: .6 metros

Tipo Anuncio MANTAS



Sistema Integral de Monitoreo de Espectaculares

Reporte de recorrido

Usuario lucero.sandoval

Id Encuesta: 22609 - Ticket:3902 - Estatus: Autorizado

Período Electoral	CAMPAÑA
Ámbito	Local
Partido Político	MOVIMIENTO CIUDADANO
Otro Partido	
Nombre Candidato	ARMANDO PEREZ OLIVA
Descripción del Cargo	PRESIDENTE MUNICIPAL
Otro Cargo	
Lema / Versión	NO TIENE

Entidad	JALISCO
Municipio	AUTLÁN DE NAVARRO
Colonia	EJIDAL
Calle	TABACHINES
Número	515
Entre calle	PINO
Y Calle	TABACHINES
C.P.	48900
Referencia	FRENTE ALA CONANP
Distritos Federales	
Distritos Locales	DISTRITO XVIII

Observaciones

Tamaño Ancho: 9 metros, alto: 3 metros

Tipo Anuncio MUROS



Sistema Integral de Monitoreo de Espectaculares

Reporte de recorrido

Usuario lucero.sandoval

Id Encuesta: 22615 - Ticket:3902 - Estatus: Autorizado

Período Electoral	CAMPAÑA
Ámbito	Local
Partido Político	MOVIMIENTO CIUDADANO
Otro Partido	
Nombre Candidato	SALVADOR ALVAREZ GARCIA
Descripción del Cargo	DIPUTADO LOCAL
Otro Cargo	
Lema / Versión	CHAVA EN MOVIMIENTO

Entidad	JALISCO
Municipio	AUTLÁN DE NAVARRO
Colonia	VALLE DEL VERGEL
Calle	LA MEDIA LUNA
Número	S N
Entre calle	PROL GUADALUPE VICTORIA
Y Calle	LIBRAMIENTO
C.P.	48900
Referencia	AFUERA DE UN CORRALON DE AUTOS
Distritos Federales	
Distritos Locales	DISTRITO XVIII

Observaciones

Tamaño Ancho: 4 metros, alto: 2 metros

Tipo Anuncio PANORÁMICOS



Sistema Integral de Monitoreo de Espectaculares

Reporte de recorrido

Usuario diana.arce

Id Encuesta: 22624 - Ticket:3903 - Estatus: Autorizado

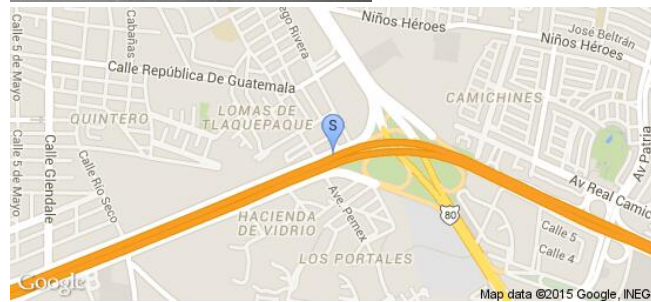
Período Electoral	CAMPAÑA
Ámbito	Local
Partido Político	MOVIMIENTO CIUDADANO
Otro Partido	
Nombre Candidato	GENÉRICO
Descripción del Cargo	INSTITUCIONAL LOCAL
Otro Cargo	
Lema / Versión	ESPERANZA

Entidad	JALISCO
Municipio	SAN PEDRO TLAQUEPAQUE
Colonia	LOMAS DE TLAQUEPAQUE
Calle	LAZARO CARDENAS
Número	SIN NUNERO
Entre calle	DIEGO RIVERA
Y Calle	JOSE CLEMENTE OROZCO
C.P.	45559
Referencia	BARDA PINTADA A UNA CUADRA DE LA GASOLINERA
Distritos Federales	DISTRITO XVI
Distritos Locales	

Observaciones

Tamaño Ancho: 11 metros, alto: 1.5 metros

Tipo Anuncio MUROS



Sistema Integral de Monitoreo de Espectaculares

Reporte de recorrido

Usuario marcelino.solano

Id Encuesta: 22671 - Ticket:3908 - Estatus: Autorizado

Período Electoral	CAMPAÑA
Ámbito	Local
Partido Político	MOVIMIENTO CIUDADANO
Otro Partido	GENÉRICO
Nombre Candidato	INSTITUCIONAL
Descripción del Cargo	INSTITUCIONAL LOCAL
Otro Cargo	
Lema / Versión	SIN LEMA

Entidad	JALISCO
Municipio	ZAPOTLÁN EL GRANDE
Colonia	CENTRO
Calle	CUAUHTEMOC
Número	SIN NUMERO
Entre calle	RAYON
Y Calle	VIGIA
C.P.	49000
Referencia	ESQUINA
Distritos Federales	DISTRITO XIX
Distritos Locales	

Observaciones SOLO TIENE NOMBRE PARTIDO POLITICO

Tamaño Ancho: 2.5 metros, alto: 2 metros

Tipo Anuncio MUROS



Sistema Integral de Monitoreo de Espectaculares
Reporte de recorrido

Usuario lucero.sandoval

Id Encuesta: 22707 - Ticket:3912 - Estatus:Autorizado

Período Electoral	CAMPAÑA
Ámbito	Local
Partido Político	MOVIMIENTO CIUDADANO
Otro Partido	
Nombre Candidato	ARMANDO PEREZ OLIVA
Descripción del Cargo	PRESIDENTE MUNICIPAL
Otro Cargo	
Lema / Versión	JUNTOS LO LOGRAMOS AGAMOSLO DE NUEVO

Entidad	JALISCO
Municipio	AUTLÁN DE NAVARRO
Colonia	AUTLAN
Calle	PROL GUADALUPE VICTORIA
Número	3310
Entre calle	LIBRAMIENTO PERIFERICO
Y Calle	CARRETERA SALIDA ALA COSTA
C.P.	48900
Referencia	FUERA DE UN TALLER MECANICO
Distritos Federales	
Distritos Locales	DISTRITO XVIII

Observaciones
Tamaño Ancho: 3 metros, alto: 2 metros

Tipo Anuncio PANORÁMICOS


Sistema Integral de Monitoreo de Espectaculares

Reporte de recorrido

Usuario lucero.sandoval

Id Encuesta: 22710 - Ticket:3912 - Estatus: Autorizado

Período Electoral	CAMPAÑA
Ámbito	Local
Partido Político	MOVIMIENTO CIUDADANO
Otro Partido	
Nombre Candidato	ARMANDO PEREZ
Descripción del Cargo	PRESIDENTE MUNICIPAL
Otro Cargo	
Lema / Versión	JUNTOS LO LOGRAMOS AGAMOSLO DE NUEVO

Entidad	JALISCO
Municipio	AUTLÁN DE NAVARRO
Colonia	AUTLAN
Calle	PROL INDEPENDENCIA NACIONAL
Número	2637
Entre calle	ENTRADA A LA COL AZUCARERA
Y Calle	Y SALIDA A GUADALAJARA
C.P.	48900
Referencia	FRENTE ALA GLORIETA
Distritos Federales	
Distritos Locales	DISTRITO XVIII

Observaciones

Tamaño Ancho: 3.5 metros, alto: 3 metros

Tipo Anuncio MARQUESINAS



Sistema Integral de Monitoreo de Espectaculares
Reporte de recorrido

Usuario lucero.sandoval

Id Encuesta: 22712 - Ticket:3912 - Estatus:Autorizado

Período Electoral	CAMPAÑA
Ámbito	Local
Partido Político	MOVIMIENTO CIUDADANO
Otro Partido	
Nombre Candidato	ARMANDO PEREZ
Descripción del Cargo	PRESIDENTE MUNICIPAL
Otro Cargo	
Lema / Versión	LA ESPERANZA ES MOTIVO PARA SONREÍR

Entidad	JALISCO
Municipio	AUTLÁN DE NAVARRO
Colonia	MARCELINO GARCIA BARRAGAN
Calle	CD GUZMAN
Número	25
Entre calle	TECALITLAN
Y Calle	Y CD GUZMAN
C.P.	48900
Referencia	A 50 METROS DE EL TEMPLO
Distritos Federales	
Distritos Locales	DISTRITO XVIII

Observaciones
Tamaño Ancho: 1 metros, alto: .5 metros

Tipo Anuncio MANTAS


Sistema Integral de Monitoreo de Espectaculares

Reporte de recorrido

Usuario lucero.sandoval

Id Encuesta: 22714 - Ticket:3912 - Estatus: Autorizado


Período Electoral	CAMPAÑA
Ámbito	Local
Partido Político	MOVIMIENTO CIUDADANO
Otro Partido	
Nombre Candidato	ARMANDO PEREZ OLIVA
Descripción del Cargo	PRESIDENTE MUNICIPAL
Otro Cargo	
Lema / Versión	LA ESPERANZA ES MONTIVO PARA SONREÍR

Entidad	JALISCO
Municipio	AUTLÁN DE NAVARRO
Colonia	MARCELINO GARCIA BARRAGAN
Calle	GUADALAJARA
Número	7
Entre calle	TECALITLAN
Y Calle	JALISCO
C.P.	48900
Referencia	FRENTE ALA CANCHA
Distritos Federales	
Distritos Locales	DISTRITO XVIII

Observaciones

Tamaño Ancho: 1 metros, alto: .5 metros

Tipo Anuncio MANTAS



Sistema Integral de Monitoreo de Espectaculares

Reporte de recorrido

Usuario marcelino.solano

Id Encuesta: 22751 - Ticket:3916 - Estatus: Autorizado

Período Electoral	CAMPAÑA
Ámbito	Local
Partido Político	MOVIMIENTO CIUDADANO
Otro Partido	
Nombre Candidato	ALBERTO ESQUER
Descripción del Cargo	PRESIDENTE MUNICIPAL
Otro Cargo	
Lema / Versión	CUIDARTE ES QUERERTE

Entidad	JALISCO
Municipio	ZAPOTLÁN EL GRANDE
Colonia	CENTRO
Calle	CUAUHTEMOC
Número	258
Entre calle	QUINTANA ROO
Y Calle	LOPEZ COTILLA
C.P.	49000
Referencia	FACHADA BLANCA
Distritos Federales	
Distritos Locales	DISTRITO XIX

Observaciones

Tamaño Ancho: 1.2 metros, alto: .8 metros

Tipo Anuncio MANTAS



Sistema Integral de Monitoreo de Espectaculares

Reporte de recorrido

Usuario marcelino.solano

Id Encuesta: 22755 - Ticket:3916 - Estatus: Autorizado

Período Electoral	CAMPAÑA
Ámbito	Local
Partido Político	MOVIMIENTO CIUDADANO
Otro Partido	
Nombre Candidato	MICHELLE MURGUÍA
Descripción del Cargo	DIPUTADO LOCAL
Otro Cargo	
Lema / Versión	SIN LEMA

Entidad	JALISCO
Municipio	ZAPOTLÁN EL GRANDE
Colonia	CENTRO
Calle	CUAUHTEMOC
Número	SIN NUMERO
Entre calle	PROL. LOPEZ COTILLA
Y Calle	DARIO VARGAS
C.P.	49000
Referencia	BARDA BLANCA
Distritos Federales	
Distritos Locales	DISTRITO XIX

Observaciones

Tamaño Ancho: 7 metros, alto: 2.1 metros

Tipo Anuncio MUROS



Sistema Integral de Monitoreo de Espectaculares

Reporte de recorrido

Usuario diana.arce

Id Encuesta: 22781 - Ticket:3920 - Estatus:Autorizado

Período Electoral	CAMPAÑA
Ámbito	Local
Partido Político	MOVIMIENTO CIUDADANO
Otro Partido	
Nombre Candidato	MARIA ELENA LIMON
Descripción del Cargo	PRESIDENTE MUNICIPAL
Otro Cargo	
Lema / Versión	CON LIMON SE TRABAJA MEJOR

Entidad	JALISCO
Municipio	SAN PEDRO TLAQUEPAQUE
Colonia	LOMAS DE TLAQUEPAQUE
Calle	LAZARO CARDENAS
Número	SIN NUMERO
Entre calle	RUFINO TAMAYO
Y Calle	RUFINO TAMAYO
C.P.	45559
Referencia	ESPECTACULAR ENFRENTA DE UNA GASOLINERA
Distritos Federales	
Distritos Locales	DISTRITO XVI

Observaciones

Tamaño Ancho: 10 metros, alto: 5 metros

Tipo Anuncio PANORÁMICOS



Sistema Integral de Monitoreo de Espectaculares

Reporte de recorrido

Usuario diana.arce

Id Encuesta: 22783 - Ticket:3920 - Estatus: Autorizado

Período Electoral	CAMPAÑA
Ámbito	Local
Partido Político	MOVIMIENTO CIUDADANO
Otro Partido	
Nombre Candidato	MARIA ELENA LIMON
Descripción del Cargo	PRESIDENTE MUNICIPAL
Otro Cargo	
Lema / Versión	MARIA ELENA LIMON

Entidad	JALISCO
Municipio	SAN PEDRO TLAQUEPAQUE
Colonia	LOMAS DE TLAQUEPAQUE
Calle	LAZARO CARDENAS
Número	SIN NUMERO
Entre calle	RUFINO TAMAYO
Y Calle	RUFINO TAMAYO
C.P.	45559
Referencia	BARDA PINTADA EN UN LOTE VALDIOÑ
Distritos Federales	
Distritos Locales	DISTRITO XVI

Observaciones

Tamaño Ancho: 5 metros, alto: 2 metros

Tipo Anuncio MUROS



Sistema Integral de Monitoreo de Espectaculares

Reporte de recorrido

Usuario diana.arce

Id Encuesta: 22787 - Ticket:3920 - Estatus:Autorizado

Período Electoral	CAMPAÑA
Ámbito	Local
Partido Político	MOVIMIENTO CIUDADANO
Otro Partido	
Nombre Candidato	MARIA ELENA LIMON
Descripción del Cargo	PRESIDENTE MUNICIPAL
Otro Cargo	
Lema / Versión	NARANJA DULCE LIMON TE ELIJO

Entidad	JALISCO
Municipio	SAN PEDRO TLAQUEPAQUE
Colonia	LOMAS DE TLAQUEPAQUE
Calle	PROGRESO
Número	SIN NUMERO
Entre calle	LAZARO CARDENAS
Y Calle	LAZARO CARDENAS
C.P.	45559
Referencia	BARDA PINTADA ENFRENTA DE UN LOTE BALDÍO
Distritos Federales	
Distritos Locales	DISTRITO XVI

Observaciones

Tamaño Ancho: 14 metros, alto: 2 metros

Tipo Anuncio MUROS



Sistema Integral de Monitoreo de Espectaculares

Reporte de recorrido

Usuario claudio.calderon

Id Encuesta: 22866 - Ticket:3930 - Estatus: Autorizado

Período Electoral	CAMPAÑA
Ámbito	Local
Partido Político	MOVIMIENTO CIUDADANO
Otro Partido	
Nombre Candidato	JOSE MIGUEL
Descripción del Cargo	DIPUTADO LOCAL
Otro Cargo	
Lema / Versión	JOSE MIGUEL

Entidad	JALISCO
Municipio	JOCOTEPEC
Colonia	SAN PEDRO TESISTAN
Calle	CARR MORELIA
Número	22
Entre calle	INDEPENDENCIA
Y Calle	XX
C.P.	45800
Referencia	ENFRENTE PARADA DEL CAMION
Distritos Federales	
Distritos Locales	DISTRITO XVII

Observaciones

Tamaño Ancho: 3 metros, alto: 2.5 metros

Tipo Anuncio MANTAS



Sistema Integral de Monitoreo de Espectaculares

Reporte de recorrido

Usuario claudio.calderon

Id Encuesta: 22867 - Ticket:3930 - Estatus:Autorizado

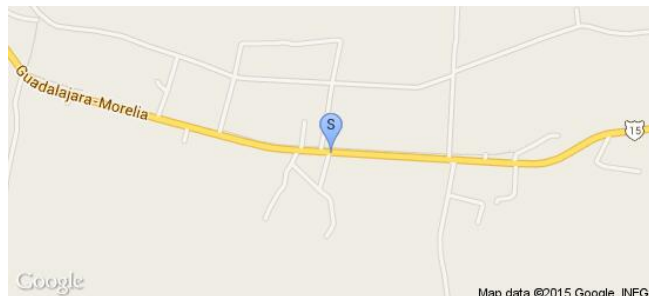
Período Electoral	CAMPAÑA
Ámbito	Local
Partido Político	MOVIMIENTO CIUDADANO
Otro Partido	
Nombre Candidato	MANUEL HARO
Descripción del Cargo	PRESIDENTE MUNICIPAL
Otro Cargo	
Lema / Versión	MAMUEL HARO

Entidad	JALISCO
Municipio	JOCOTEPEC
Colonia	EL SALITRE
Calle	CARR A MORELIA KM 96
Número	612
Entre calle	XX
Y Calle	XX
C.P.	45800
Referencia	XX
Distritos Federales	
Distritos Locales	DISTRITO XVII

Observaciones ENTRE SAN PEDRO Y SAN CRISTOBAL

Tamaño Ancho: 3 metros, alto: 2 metros

Tipo Anuncio MANTAS



Sistema Integral de Monitoreo de Espectaculares

Reporte de recorrido

Usuario claudio.calderon

Id Encuesta: 22869 - Ticket:3930 - Estatus: Autorizado

Período Electoral	CAMPAÑA
Ámbito	Local
Partido Político	MOVIMIENTO CIUDADANO
Otro Partido	
Nombre Candidato	CUAHUTEMOC SOSA
Descripción del Cargo	PRESIDENTE MUNICIPAL
Otro Cargo	
Lema / Versión	JOSE MIGUEL Y CUAHUTEMOC

Entidad	JALISCO
Municipio	TUXCUECA
Colonia	TUXCUECA
Calle	FCO I MADERO
Número	SN
Entre calle	XX
Y Calle	XX
C.P.	45800
Referencia	ENFRENTA A LA GASOLINETA
Distritos Federales	
Distritos Locales	DISTRITO XVII

Observaciones SON DOS MUROS

Tamaño Ancho: 15 metros, alto: 2 metros

Tipo Anuncio MUROS



Sistema Integral de Monitoreo de Espectaculares

Reporte de recorrido

Usuario diana.arce

Id Encuesta: 22879 - Ticket:3931 - Estatus: Autorizado

Período Electoral CAMPAÑA
Ámbito Local

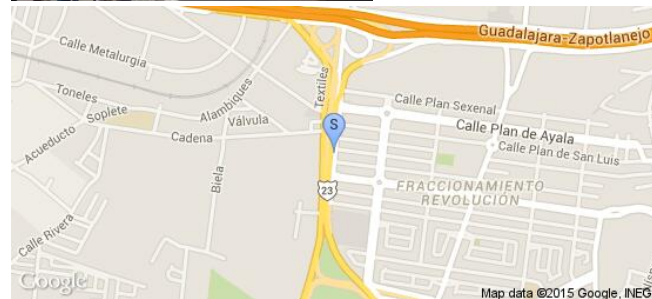
Partido Político MOVIMIENTO CIUDADANO
Otro Partido
Nombre Candidato MARIA ELENA LIMON
Descripción del Cargo PRESIDENTE MUNICIPAL
Otro Cargo
Lema / Versión QUERER A LA CIUDAD

Observaciones PANORAMICO DE DOS CANDIDATOS UNO PARA PRESIDENTE DE GDL ENRIQUE ALFARO Y OTRO DE PRESIDENTA DE TLAQUEPAQUE MARIA ELENA LIMON

Entidad JALISCO
Municipio SAN PEDRO TLAQUEPAQUE
Colonia FRACCIONAMIENTO REVOLUCION
Calle CARRETERA CAHAPALA
Número SIN NUMERO
Entre calle CARRETERA CHAPALA
Y Calle CARRETERA CHAPALA
C.P. 45559
Referencia PANORAMICO ENFRENTE DE UN ELEKTRA
Distritos Federales
Distritos Locales DISTRITO XVI

Tamaño Ancho: 10 metros, alto: 8 metros

Tipo Anuncio PANORÁMICOS



Sistema Integral de Monitoreo de Espectaculares

Reporte de recorrido

Usuario claudio.calderon

Id Encuesta: 22893 - Ticket:3933 - Estatus: Autorizado

Período Electoral	CAMPAÑA
Ámbito	Local
Partido Político	MOVIMIENTO CIUDADANO
Otro Partido	
Nombre Candidato	GABRIEL ARIAS
Descripción del Cargo	PRESIDENTE MUNICIPAL
Otro Cargo	
Lema / Versión	INIDAD Y SERVICIO

Entidad	JALISCO
Municipio	LA MANZANILLA DE LA PAZ
Colonia	LA MANZANILLA
Calle	LA ZARO CARDENAS
Número	15A
Entre calle	XX
Y Calle	XX
C.P.	49460
Referencia	EN LA ABARROTERA
Distritos Federales	
Distritos Locales	DISTRITO XVII

Observaciones

Tamaño Ancho: 5 metros, alto: 2 metros

Tipo Anuncio MANTAS



Sistema Integral de Monitoreo de Espectaculares

Reporte de recorrido

Usuario claudio.calderon

Id Encuesta: 22895 - Ticket:3933 - Estatus: Autorizado

Período Electoral	CAMPAÑA
Ámbito	Local
Partido Político	MOVIMIENTO CIUDADANO
Otro Partido	
Nombre Candidato	GABINO
Descripción del Cargo	PRESIDENTE MUNICIPAL
Otro Cargo	
Lema / Versión	HUMILDAD Y SERVICIO

Entidad	JALISCO
Municipio	LA MANZANILLA DE LA PAZ
Colonia	LA MANZANILLA
Calle	LAZARO CARDENAS
Número	XX
Entre calle	XX
Y Calle	XX
C.P.	49460
Referencia	FRENTE AL HOTEL LOS ARCOS
Distritos Federales	
Distritos Locales	DISTRITO XVII

Observaciones

Tamaño Ancho: 3 metros, alto: 1.5 metros

Tipo Anuncio MANTAS



Sistema Integral de Monitoreo de Espectaculares

Reporte de recorrido

Usuario marcelino.solano

Id Encuesta: 22906 - Ticket:3934 - Estatus: Autorizado

Período Electoral	CAMPAÑA
Ámbito	Local
Partido Político	MOVIMIENTO CIUDADANO
Otro Partido	
Nombre Candidato	ALBERTO ESQUER
Descripción del Cargo	PRESIDENTE MUNICIPAL
Otro Cargo	
Lema / Versión	AQUI SOMOS GRANDES

Entidad	JALISCO
Municipio	ZAPOTLÁN EL GRANDE
Colonia	SAN CAYETANO
Calle	CUAUHTEMOC
Número	441
Entre calle	ALCALDE
Y Calle	JESUS GARCIA
C.P.	49000
Referencia	PUERTA NEGRA
Distritos Federales	
Distritos Locales	DISTRITO XIX

Observaciones

Tamaño Ancho: .3 metros, alto: .2 metros

Tipo Anuncio PROPAGANDA UTILITARIA



Sistema Integral de Monitoreo de Espectaculares

Reporte de recorrido

Usuario lucero.sandoval

Id Encuesta: 22934 - Ticket:3937 - Estatus: Autorizado

Período Electoral	CAMPAÑA
Ámbito	Local
Partido Político	MOVIMIENTO CIUDADANO
Otro Partido	
Nombre Candidato	ARMANDO PEREZ OLIVA
Descripción del Cargo	PRESIDENTE MUNICIPAL
Otro Cargo	
Lema / Versión	JUNTOS LO LOGRAMOS HAGAMOSLO DE NUEVO

Entidad	JALISCO
Municipio	AUTLÁN DE NAVARRO
Colonia	AUTLAN
Calle	LIBRAMIENTO PERIFERICO
Número	501
Entre calle	SALIDA AL GRULLO
Y Calle	LIBRAMIENTO PERIFERICO
C.P.	48900
Referencia	AL LADO DE EL RESTAURANTE EL FARALLON
Distritos Federales	
Distritos Locales	DISTRITO XVIII

Observaciones

Tamaño Ancho: 3 metros, alto: 1.5 metros

Tipo Anuncio MANTAS



Sistema Integral de Monitoreo de Espectaculares

Reporte de recorrido

Usuario lucero.sandoval

Id Encuesta: 22939 - Ticket:3937 - Estatus: Autorizado

Período Electoral	CAMPAÑA
Ámbito	Local
Partido Político	MOVIMIENTO CIUDADANO
Otro Partido	
Nombre Candidato	ARMANDO PEREZ OLIVA
Descripción del Cargo	PRESIDENTE MUNICIPAL
Otro Cargo	
Lema / Versión	NO TIENE

Entidad	JALISCO
Municipio	AUTLÁN DE NAVARRO
Colonia	JARDINES DE AUTLAN
Calle	LUIS DONALDO COLOSIO
Número	136
Entre calle	LEONA VICARIO
Y Calle	LIBRAMIENTO PERIFERICO
C.P.	48900
Referencia	FRENTE ALA ENTRADA A EL BALNIARIO LA LIMA
Distritos Federales	
Distritos Locales	DISTRITO XVIII

Observaciones

Tamaño Ancho: 5 metros, alto: 2 metros

Tipo Anuncio MUROS



Sistema Integral de Monitoreo de Espectaculares
Reporte de recorrido

Usuario marcelino.solano

Id Encuesta: 23018 - Ticket:3946 - Estatus:Autorizado

Período Electoral	CAMPAÑA
Ámbito	Local
Partido Político	MOVIMIENTO CIUDADANO
Otro Partido	
Nombre Candidato	ALBERTO ESQUER
Descripción del Cargo	PRESIDENTE MUNICIPAL
Otro Cargo	
Lema / Versión	SIN LEMA

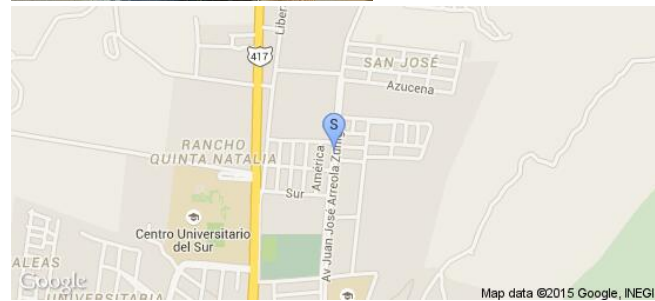
Entidad	JALISCO
Municipio	ZAPOTLÁN EL GRANDE
Colonia	SAN JOSE
Calle	JUAN JOSE ARREOLA
Número	SIN NUMERO
Entre calle	VIOLETA
Y Calle	PARAGUAY
C.P.	49022
Referencia	DELANTE DE AUTOBUS URBANO
Distritos Federales	
Distritos Locales	DISTRITO XIX

Observaciones	CALCAMONIA
----------------------	------------

Tamaño	Ancho: .4 metros, alto: 1 metros
---------------	----------------------------------



Tipo Anuncio	PROPAGANDA UTILITARIA
---------------------	-----------------------



Sistema Integral de Monitoreo de Espectaculares

Reporte de recorrido

Usuario marcelino.solano

Id Encuesta: 23020 - Ticket:3946 - Estatus:Autorizado

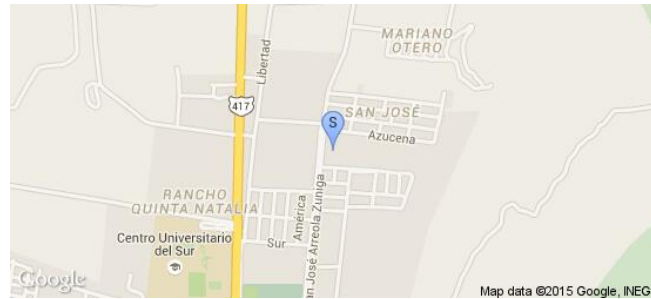
Período Electoral	CAMPAÑA
Ámbito	Local
Partido Político	MOVIMIENTO CIUDADANO
Otro Partido	
Nombre Candidato	MICHELLE MURGUIA
Descripción del Cargo	DIPUTADO LOCAL
Otro Cargo	
Lema / Versión	CERO TOLERANCIA A LA CORRUPCIÓN

Entidad	JALISCO
Municipio	ZAPOTLÁN EL GRANDE
Colonia	SAN JOSE
Calle	JUAN JOSE ARREOLA
Número	SIN NÚMERO
Entre calle	VIOLETA
Y Calle	PARAGUAY
C.P.	49000
Referencia	FRENTE A LA PREPA
Distritos Federales	
Distritos Locales	DISTRITO XIX

Observaciones

Tamaño Ancho: 2.3 metros, alto: 2 metros

Tipo Anuncio MUEBLES URBANOS DE PUBLICIDAD



Sistema Integral de Monitoreo de Espectaculares
Reporte de recorrido

Usuario marcelino.solano

Id Encuesta: 23021 - Ticket:3946 - Estatus: Autorizado

Período Electoral	CAMPAÑA
Ámbito	Local
Partido Político	MOVIMIENTO CIUDADANO
Otro Partido	
Nombre Candidato	ALBERTO ESQUER
Descripción del Cargo	PRESIDENTE MUNICIPAL
Otro Cargo	
Lema / Versión	HONESTIDAD ES QUERER TRABAJAR

Entidad	JALISCO
Municipio	ZAPOTLÁN EL GRANDE
Colonia	MORELOS
Calle	PROL.COLON
Número	SIN NUMERO
Entre calle	AV UNIVETSIDAD
Y Calle	SIN NOMBRE
C.P.	49000
Referencia	FRENTE AL CUSUR
Distritos Federales	
Distritos Locales	DISTRITO XIX

Observaciones	MANTA EN CAJA DE TRAILER
----------------------	--------------------------

Tamaño	Ancho: 16 metros, alto: 3 metros
---------------	----------------------------------



Tipo Anuncio	MUEBLES URBANOS DE PUBLICIDAD
---------------------	-------------------------------



Sistema Integral de Monitoreo de Espectaculares

Reporte de recorrido

Usuario lucero.sandoval

Id Encuesta: 23088 - Ticket:3953 - Estatus:Autorizado

Período Electoral	CAMPAÑA
Ámbito	Local
Partido Político	MOVIMIENTO CIUDADANO
Otro Partido	
Nombre Candidato	SALVADOR ALVAREZ GARCIA
Descripción del Cargo	DIPUTADO LOCAL
Otro Cargo	
Lema / Versión	CHAVA EN MOVIMIENTO

Entidad	JALISCO
Municipio	AUTLÁN DE NAVARRO
Colonia	CENTRO
Calle	MATAMOROS
Número	54
Entre calle	JUAREZ
Y Calle	MARIANO BARCENAS
C.P.	48900
Referencia	A UN COSTADO DE LA ALAMEDA
Distritos Federales	
Distritos Locales	DISTRITO XVIII

Observaciones

Tamaño Ancho: 2.5 metros, alto: 2 metros

Tipo Anuncio MANTAS



Sistema Integral de Monitoreo de Espectaculares

Reporte de recorrido

Usuario claudio.calderon

Id Encuesta: 23232 - Ticket:3972 - Estatus: Autorizado

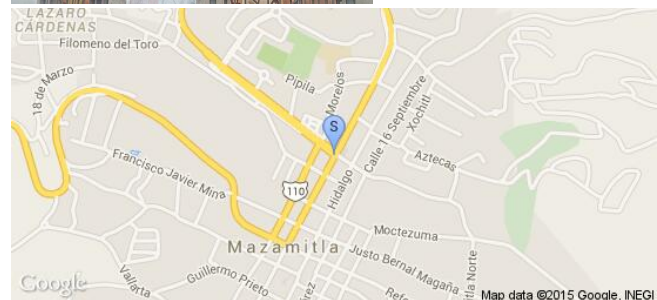
Período Electoral	CAMPAÑA
Ámbito	Local
Partido Político	MOVIMIENTO CIUDADANO
Otro Partido	
Nombre Candidato	JOSE MIGUEL GOMEZ
Descripción del Cargo	PRESIDENTE MUNICIPAL
Otro Cargo	
Lema / Versión	MC

Entidad	JALISCO
Municipio	MAZAMITLA
Colonia	CENTRO
Calle	GALEANA
Número	10
Entre calle	JAVIER MINA
Y Calle	LEONAVICARIO
C.P.	49500
Referencia	ENFRENTE CASA MAYA
Distritos Federales	
Distritos Locales	DISTRITO XVII

Observaciones SON MURO Y MANTA

Tamaño Ancho: 8 metros, alto: 3 metros

Tipo Anuncio MUROS



Sistema Integral de Monitoreo de Espectaculares

Reporte de recorrido

Usuario claudio.calderon

Id Encuesta: 23240 - Ticket:3973 - Estatus: Autorizado

Período Electoral	CAMPAÑA
Ámbito	Local
Partido Político	MOVIMIENTO CIUDADANO
Otro Partido	
Nombre Candidato	LORENZO RAMOS MEJIA
Descripción del Cargo	PRESIDENTE MUNICIPAL
Otro Cargo	
Lema / Versión	XX

Entidad	JALISCO
Municipio	QUITUPAN
Colonia	LA TIJUANITA
Calle	LA CANDELARIA
Número	SN
Entre calle	EMILIANO ZAPATA
Y Calle	XX
C.P.	49570
Referencia	A UN COSTADO DEL CERRO
Distritos Federales	
Distritos Locales	DISTRITO XVII

Observaciones

Tamaño Ancho: 5 metros, alto: 5 metros

Tipo Anuncio MANTAS



Sistema Integral de Monitoreo de Espectaculares

Reporte de recorrido

Usuario marisela.cueva

Id Encuesta: 23352 - Ticket:3989 - Estatus: Autorizado

Período Electoral	CAMPAÑA
Ámbito	Local
Partido Político	MOVIMIENTO CIUDADANO
Otro Partido	
Nombre Candidato	ENRIQUE ALFARO
Descripción del Cargo	PRESIDENTE MUNICIPAL
Otro Cargo	
Lema / Versión	LA CIUDAD QUE QUEREMOS

Entidad	JALISCO
Municipio	GUADALAJARA
Colonia	SL
Calle	RANCHO EL RECODO
Número	SN
Entre calle	JOSE MA IGLESIAS
Y Calle	S
C.P.	44760
Referencia	S
Distritos Federales	
Distritos Locales	DISTRITO XI

Observaciones

Tamaño Ancho: 15 metros, alto: 2 metros

Tipo Anuncio MUROS



Sistema Integral de Monitoreo de Espectaculares
Reporte de recorrido

Usuario marisela.cueva

Id Encuesta: 23353 - Ticket:3989 - Estatus: Autorizado

Período Electoral	CAMPAÑA
Ámbito	Local
Partido Político	MOVIMIENTO CIUDADANO
Otro Partido	
Nombre Candidato	ROSA ALBA NACHIS
Descripción del Cargo	DIPUTADO LOCAL
Otro Cargo	
Lema / Versión	MC

Entidad	JALISCO
Municipio	GUADALAJARA
Colonia	OBLATOS
Calle	PLUTARCO ELLAS CALLES
Número	SN
Entre calle	JOSE MA IGLESIAS
Y Calle	A
C.P.	44760
Referencia	S
Distritos Federales	
Distritos Locales	DISTRITO XI

Observaciones S

Tamaño Ancho: 1 metros, alto: .5 metros

Tipo Anuncio MANTAS


Sistema Integral de Monitoreo de Espectaculares
Reporte de recorrido

Usuario marisela.cueva

Id Encuesta: 23365 - Ticket:3990 - Estatus:Autorizado

Período Electoral	CAMPAÑA
Ámbito	Local
Partido Político	MOVIMIENTO CIUDADANO
Otro Partido	
Nombre Candidato	KEHILA KU
Descripción del Cargo	DIPUTADO LOCAL
Otro Cargo	
Lema / Versión	S

Entidad	JALISCO
Municipio	GUADALAJARA
Colonia	TETLAN
Calle	JOSE MA IGLESIAS
Número	SN
Entre calle	JOSE MA IGLESIAS
Y Calle	SANTIAGO GUZMAN
C.P.	44770
Referencia	ESTACIONAMIENTO AURRERA
Distritos Federales	
Distritos Locales	DISTRITO XI

Observaciones	S
----------------------	---

Tamaño	Ancho: 2 metros, alto: 2 metros
---------------	---------------------------------

Tipo Anuncio	MANTAS
---------------------	--------



Sistema Integral de Monitoreo de Espectaculares

Reporte de recorrido

Usuario marisela.cueva

Id Encuesta: 23369 - Ticket:3990 - Estatus: Autorizado

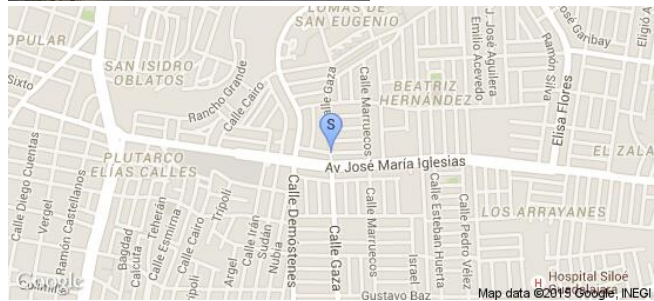
Período Electoral	CAMPAÑA
Ámbito	Local
Partido Político	MOVIMIENTO CIUDADANO
Otro Partido	
Nombre Candidato	ENRIQUE ALFARO
Descripción del Cargo	PRESIDENTE MUNICIPAL
Otro Cargo	
Lema / Versión	LA CIUDAD QUE QUEREMOS

Entidad	JALISCO
Municipio	GUADALAJARA
Colonia	TETLAN
Calle	MIGUEL RIVERO
Número	SN
Entre calle	GAZA
Y Calle	S
C.P.	44760
Referencia	2 MUROS
Distritos Federales	
Distritos Locales	DISTRITO XI

Observaciones 2 MUROS

Tamaño Ancho: 15 metros, alto: 2 metros

Tipo Anuncio MUROS



Usuario marisela.cueva

Id Encuesta: 23375 - Ticket:3991 - Estatus:Autorizado

Período Electoral	CAMPAÑA
Ámbito	Local
Partido Político	MOVIMIENTO CIUDADANO
Otro Partido	
Nombre Candidato	KEHILA KU
Descripción del Cargo	DIPUTADO LOCAL
Otro Cargo	
Lema / Versión	MC

Entidad	JALISCO
Municipio	GUADALAJARA
Colonia	BENITO JUÁREZ
Calle	MALECON
Número	SN
Entre calle	MALECÓN
Y Calle	JOSEFA ORTUZ DOMINGUEZ
C.P.	44820
Referencia	2 MUROS SEPARADOS
Distritos Federales	
Distritos Locales	DISTRITO XI

Observaciones 2 MUROS PERO SEPARADOS

Tamaño Ancho: 5 metros, alto: 2 metros

Tipo Anuncio MUROS



Sistema Integral de Monitoreo de Espectaculares
Reporte de recorrido

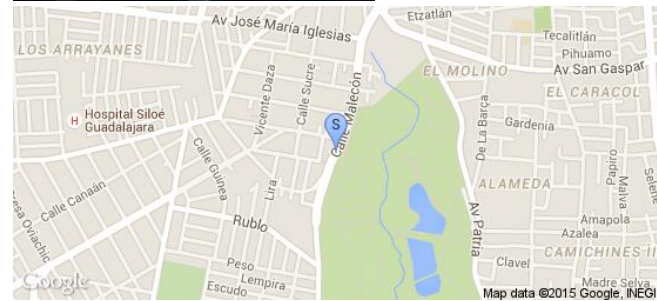
Usuario marisela.cueva

Id Encuesta: 23383 - Ticket:3992 - Estatus: Autorizado

Período Electoral	CAMPAÑA
Ámbito	Local
Partido Político	MOVIMIENTO CIUDADANO
Otro Partido	
Nombre Candidato	KEHILA KU.
Descripción del Cargo	DIPUTADO LOCAL
Otro Cargo	
Lema / Versión	S

Entidad	JALISCO
Municipio	GUADALAJARA
Colonia	BENITO JUÁREZ
Calle	MALECÓN
Número	SN
Entre calle	FRANCISCO
Y Calle	MALECÓN
C.P.	44770
Referencia	CASI DONDE TERMINA PARQUE
Distritos Federales	
Distritos Locales	DISTRITO XI

Observaciones
Tamaño Ancho: 5 metros, alto: 2 metros

Tipo Anuncio MUROS


Sistema Integral de Monitoreo de Espectaculares

Reporte de recorrido

Usuario diana.arce

Id Encuesta: 24938 - Ticket:4165 - Estatus:Autorizado

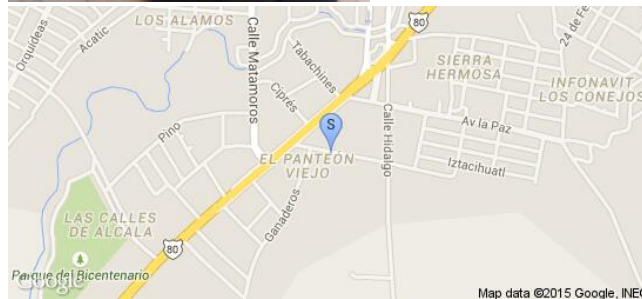
Período Electoral	CAMPAÑA
Ámbito	Local
Partido Político	MOVIMIENTO CIUDADANO
Otro Partido	
Nombre Candidato	MARIA ELENA DE ANDA GUTIERREZ
Descripción del Cargo	DIPUTADO LOCAL
Otro Cargo	
Lema / Versión	NENA DE ANDA

Entidad	JALISCO
Municipio	TEPATITLÁN DE MORELOS
Colonia	AGUILILLAS
Calle	INDUSTRIA
Número	72
Entre calle	HIDALGO
Y Calle	GANADEROS
C.P.	47698
Referencia	ENFRENTE DEL SALON DE EVENTOS DE ANDA
Distritos Federales	
Distritos Locales	DISTRITO III

Observaciones ES UNA EMPRESA DE LA FAMILIA DE LA CANDIDATA MARIA ELENA DE ANDA GTEZ DONDE SE ENCUENTRA PROPAGANDA DE ELLA EN LA CUAL EXITEN PLAYERAS, CALCAS, LONAS. EN EL LUGAR HAY 1 ESCRITORIO, 3 ARCHIVEROS, 3 SILLAS, UNA COMPUTADORA, Y UNA IMPRESORA

Tamaño Ancho: 1 metros, alto: 1 metros

Tipo Anuncio PROPAGANDA UTILITARIA



Sistema Integral de Monitoreo de Espectaculares
Reporte de recorrido

Usuario diana.arce

Id Encuesta: 251 - Ticket:75 - Estatus:Autorizado

Período Electoral	CAMPAÑA
Ámbito	Local

Entidad	JALISCO
Municipio	GUADALAJARA
Colonia	MIGUEL HIDALGO
Calle	MARRUECOS
Número	SIN NUMERO
Entre calle	PUERTO MELAQUE
Y Calle	ANASTACIO ZERECERO
C.P.	44380
Referencia	MERCADO LA COPA
Distritos Federales	
Distritos Locales	DISTRITO XIII

Partido Político	MOVIMIENTO CIUDADANO
Otro Partido	
Nombre Candidato	ENRIQUE ALFARO
Descripción del Cargo	PRESIDENTE MUNICIPAL
Otro Cargo	
Lema / Versión	ALFARO

Observaciones	EVENTO DONDE SE ENCUENTRA UN PROYECTOR EN UNA PANTALLA INFLABLE Y A UN LADO DOS PILARES CON UNA ALTURA DE 3 MTS APROX. CON EL NOMBRE ALFARO
----------------------	---

Tamaño	Ancho: 7 metros, alto: 5 metros
---------------	---------------------------------

Tipo Anuncio	CAJAS DE LUZ
---------------------	--------------



Sistema Integral de Monitoreo de Espectaculares

Reporte de recorrido

Usuario diana.arce

Id Encuesta: 252 - Ticket:75 - Estatus:Autorizado

Período Electoral	CAMPAÑA
Ámbito	Local
Partido Político	MOVIMIENTO CIUDADANO
Otro Partido	
Nombre Candidato	ENRIQUE ALFARO
Descripción del Cargo	PRESIDENTE MUNICIPAL
Otro Cargo	
Lema / Versión	NA

Entidad	JALISCO
Municipio	GUADALAJARA
Colonia	SAN MIGUEL HIDALGO
Calle	MARRUECOS
Número	SIN NUMERO
Entre calle	PUERTO MELAQUE
Y Calle	ANASTACIO ZERECERO
C.P.	44380
Referencia	MERCADO LA COPA
Distritos Federales	
Distritos Locales	DISTRITO XIII

Observaciones 2 BOCINAS DE AUDIO JUNTO CON UNA CONSOLA PARA LA PROYECCION DE UN VIDEO EN UNA PANTALLA INFLABLE

Tamaño Ancho: 1 metros, alto: 1 metros

Tipo Anuncio EVENTO PÚBLICO



Sistema Integral de Monitoreo de Espectaculares
Reporte de recorrido

Usuario diana.arce

Id Encuesta: 25587 - Ticket:4237 - Estatus: Autorizado

Período Electoral CAMPAÑA
Ámbito Local

Partido Político MOVIMIENTO CIUDADANO

Otro Partido
Nombre Candidato HECTOR HUGO BRAVO HERNANDEZ

Descripción del Cargo PRESIDENTE MUNICIPAL

Otro Cargo
Lema / Versión CASA DE CAMPAÑA

Observaciones CASA DE CAMPAÑA CON PROPAGANDA DEL CANDIDATO HECTOR HUGO BRAVO HERNÁNDEZ SE ENCUENTRAN 15 SILLAS, 3 TABLONES, 1 ESCRITORIO, UNA COMPUTADORA, 2 SILLONES, UN ARCHIVERO

Entidad JALISCO
Municipio TEPATITLÁN DE MORELOS
Colonia LA GLORIAMOS
Calle GONZALEZ CARNICERITO
Número 901

Entre calle JOSE CLEMENTE OROZCO

Y Calle JOSE CLEMENTE OROZCO





C.P. 47670

Referencia UN WALMART A UN COSTADO DE LA CASA DE CAMPAÑA

Distritos Federales DISTRITO III

Distritos Locales DISTRITO III

Tamaño Ancho: 10 metros, alto: 10 metros

Tipo Anuncio PROPAGANDA UTILITARIA


Sistema Integral de Monitoreo de Espectaculares

Reporte de recorrido

Usuario laura.carrillo

Id Encuesta: 25698 - Ticket:4252 - Estatus: Autorizado

Período Electoral	CAMPAÑA
Ámbito	Local
Partido Político	MOVIMIENTO CIUDADANO
Otro Partido	
Nombre Candidato	PABLO LEMUS
Descripción del Cargo	PRESIDENTE MUNICIPAL
Otro Cargo	
Lema / Versión	IMAGINO SOY ZAPOPANO

Entidad	JALISCO
Municipio	ZAPOPAN
Colonia	SAN ISIDRO
Calle	PERIFERICO
Número	221
Entre calle	PLAZA SN ISIDRO
Y Calle	PLAZA SN ISIDRO
C.P.	45135
Referencia	CENTRO COMERCIALIZACION
Distritos Federales	DISTRITO IV
Distritos Locales	DISTRITO IV

Observaciones LOCAL D8

Tamaño Ancho: 1 metros, alto: 1 metros

Tipo Anuncio PROPAGANDA UTILITARIA



Sistema Integral de Monitoreo de Espectaculares

Reporte de recorrido

Usuario laura.carrillo

Id Encuesta: 25699 - Ticket:4252 - Estatus: Autorizado

Período Electoral	CAMPAÑA
Ámbito	Local
Partido Político	MOVIMIENTO CIUDADANO
Otro Partido	
Nombre Candidato	PABLO LEMUS
Descripción del Cargo	PRESIDENTE MUNICIPAL
Otro Cargo	
Lema / Versión	LIBRE SOY ZAPOPANO

Entidad	JALISCO
Municipio	ZAPOPAN
Colonia	SAN ISIDRO
Calle	PERIFERICO
Número	221
Entre calle	PLAZA SN ISIDRO
Y Calle	PLAZA SAN ISIDRO
C.P.	45135
Referencia	CENTRO COMERCIAL
Distritos Federales	
Distritos Locales	DISTRITO IV

Observaciones LOCAL D8

Tamaño Ancho: 1 metros, alto: 1 metros

Tipo Anuncio PROPAGANDA UTILITARIA



Sistema Integral de Monitoreo de Espectaculares
Reporte de recorrido

Usuario marisela.cueva


Id Encuesta: 25781 - Ticket:4262 - Estatus: Autorizado

Período Electoral	CAMPAÑA
Ámbito	Local
Partido Político	MOVIMIENTO CIUDADANO
Otro Partido	
Nombre Candidato	PABLO LEMUS
Descripción del Cargo	PRESIDENTE MUNICIPAL
Otro Cargo	
Lema / Versión	MC

Entidad	JALISCO
Municipio	ZAPOPAN
Colonia	CENTRO
Calle	JAVIER MINA
Número	7. 1
Entre calle	JAVIER MINA
Y Calle	20 NOVIEMBRE
C.P.	45100
Referencia	UNA CDA BASÍLICA DE ZAPOPAN
Distritos Federales	
Distritos Locales	DISTRITO VI

Observaciones	CASA CIUDADANA. AFUERA LONAS PABLO LEMUS
----------------------	--

Tamaño Ancho: 0 metros, alto: 0 metros

Tipo Anuncio MANTAS


Sistema Integral de Monitoreo de Espectaculares
Reporte de recorrido

Usuario marisela.cueva

Id Encuesta: 25783 - Ticket:4262 - Estatus:Autorizado

Período Electoral	CAMPAÑA
Ámbito	Local
Partido Político	MOVIMIENTO CIUDADANO
Otro Partido	
Nombre Candidato	PABLO LEMUS
Descripción del Cargo	PRESIDENTE MUNICIPAL
Otro Cargo	
Lema / Versión	S

Entidad	JALISCO
Municipio	ZAPOPAN
Colonia	CONSTITUCION
Calle	GRAL REYNALDO GARZA
Número	501
Entre calle	OBREROS CANANEA
Y Calle	GRAL REYNALDO GARZA
C.P.	45180
Referencia	A UN LADO SIX
Distritos Federales	
Distritos Locales	DISTRITO IV

Observaciones	VISITA VERIFICACIÓN
----------------------	---------------------

Tamaño	Ancho: 0 metros, alto: 0 metros
---------------	---------------------------------

Tipo Anuncio	MANTAS
---------------------	--------



Sistema Integral de Monitoreo de Espectaculares

Reporte de recorrido

Usuario claudio.calderon

Id Encuesta: 261 - Ticket:80 - Estatus: Autorizado

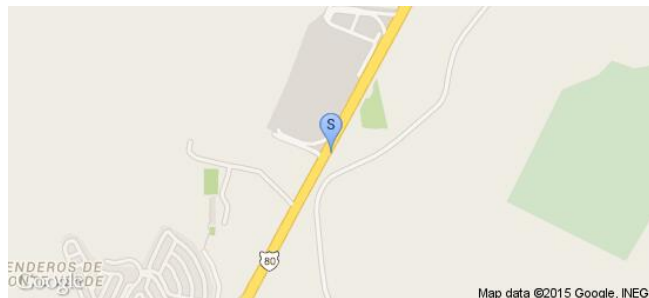

Período Electoral	CAMPAÑA
Ámbito	Local
Partido Político	MOVIMIENTO CIUDADANO
Otro Partido	
Nombre Candidato	ALBERTO URIBE
Descripción del Cargo	PRESIDENTE MUNICIPAL
Otro Cargo	
Lema / Versión	HACER LAS COSAS BIEN

Entidad	JALISCO
Municipio	TLAJOMULCO DE ZÚÑIGA
Colonia	SAN AGUSTIN
Calle	AV. LOPEZ MATEOS SUR
Número	SN
Entre calle	CAMINO REAL A COLIMA
Y Calle	PEDRO PARRA
C.P.	45645
Referencia	FRENTE PLAZAS OUTLET
Distritos Federales	
Distritos Locales	DISTRITO XII

Observaciones

Tamaño Ancho: 4 metros, alto: 4 metros

Tipo Anuncio PANORÁMICOS



Sistema Integral de Monitoreo de Espectaculares

Reporte de recorrido

Usuario hector.escobar

Id Encuesta: 26181 - Ticket:4308 - Estatus: Autorizado

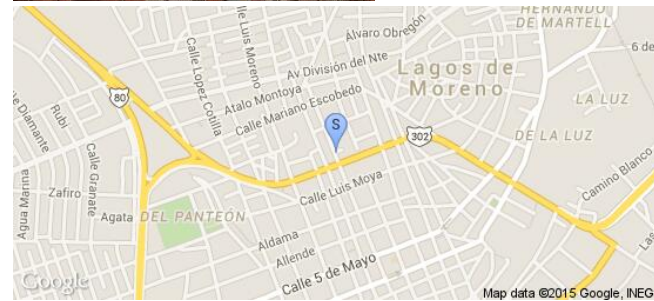
Período Electoral	CAMPAÑA
Ámbito	Local
Partido Político	MOVIMIENTO CIUDADANO
Otro Partido	
Nombre Candidato	HUGO ZAMORA
Descripción del Cargo	PRESIDENTE MUNICIPAL
Otro Cargo	
Lema / Versión	MI EQUIPO SON LOS CIUDADANOS

Entidad	JALISCO
Municipio	LAGOS DE MORENO
Colonia	EL CALVARIO
Calle	PRIV. DE JUAREZ
Número	20
Entre calle	AV DEMOCRACIA
Y Calle	COMETA
C.P.	47420
Referencia	FRENTE A MINI SUPER
Distritos Federales	
Distritos Locales	DISTRITO II

Observaciones PRESIDENCIA MUNICIPAL

Tamaño Ancho: 4 metros, alto: 3 metros

Tipo Anuncio MANTAS



Sistema Integral de Monitoreo de Espectaculares

Reporte de recorrido

Usuario hector.escobar

Id Encuesta: 26185 - Ticket:4308 - Estatus: Autorizado

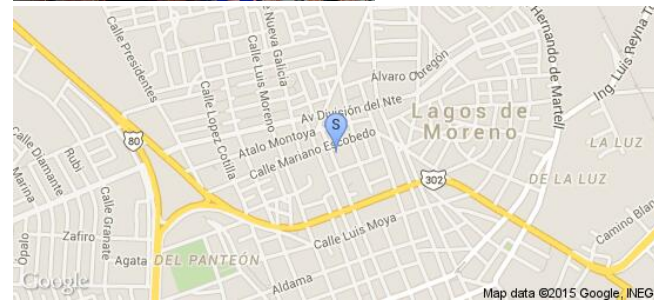
Período Electoral	CAMPAÑA
Ámbito	Local
Partido Político	MOVIMIENTO CIUDADANO
Otro Partido	
Nombre Candidato	HUGO ZAMORA
Descripción del Cargo	PRESIDENTE MUNICIPAL
Otro Cargo	
Lema / Versión	MI EQUIPO SON LOS CIUDADANOS

Entidad	JALISCO
Municipio	LAGOS DE MORENO
Colonia	EL CALVARIO
Calle	JUAREZ
Número	3
Entre calle	MARIANO ESCOBEDO
Y Calle	ATALO MONTOYA
C.P.	47420
Referencia	TIENDA DE ABARROTOS
Distritos Federales	
Distritos Locales	DISTRITO II

Observaciones PRESIDENCIA MUNICIPAL

Tamaño Ancho: 4 metros, alto: 3 metros

Tipo Anuncio MANTAS



Sistema Integral de Monitoreo de Espectaculares

Reporte de recorrido

Usuario hector.escobar

Id Encuesta: 26223 - Ticket:4312 - Estatus: Autorizado

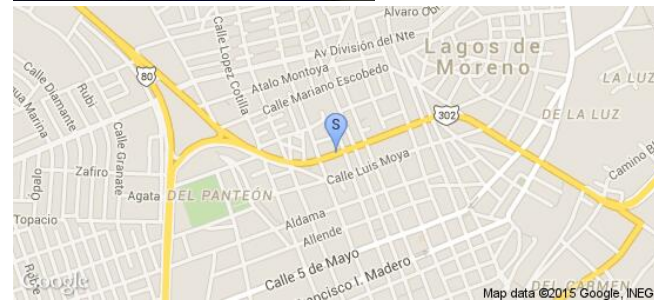
Período Electoral	CAMPAÑA
Ámbito	Local
Partido Político	MOVIMIENTO CIUDADANO
Otro Partido	
Nombre Candidato	HUGO ZAMORA
Descripción del Cargo	PRESIDENTE MUNICIPAL
Otro Cargo	
Lema / Versión	SIN LEMA

Entidad	JALISCO
Municipio	LAGOS DE MORENO
Colonia	CENTRO
Calle	AV DEMOCRACIA
Número	491
Entre calle	LUIS MORENO
Y Calle	AGUSTIN RIVERA
C.P.	47400
Referencia	SOBRE LOLA DE ELECTRONICA
Distritos Federales	
Distritos Locales	DISTRITO II

Observaciones PRECAMPAÑA

Tamaño Ancho: 3 metros, alto: 2 metros

Tipo Anuncio MANTAS



Sistema Integral de Monitoreo de Espectaculares

Reporte de recorrido

Usuario hector.escobar

Id Encuesta: 26224 - Ticket:4312 - Estatus: Autorizado

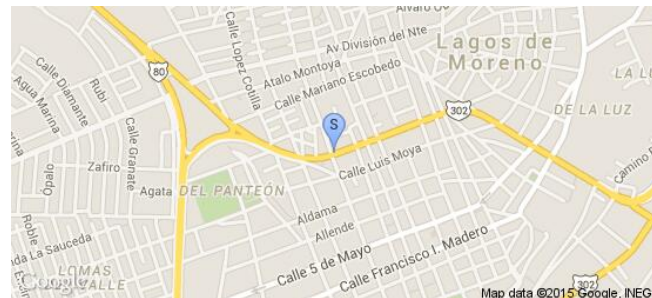
Período Electoral	CAMPAÑA
Ámbito	Local
Partido Político	MOVIMIENTO CIUDADANO
Otro Partido	
Nombre Candidato	HUGO ZAMORA
Descripción del Cargo	PRESIDENTE MUNICIPAL
Otro Cargo	
Lema / Versión	MI EQUIPO SON LOS CIUDADANOS

Entidad	JALISCO
Municipio	LAGOS DE MORENO
Colonia	CENTRO
Calle	LUIS MORENO
Número	SIN NUMERO
Entre calle	AV DEMOCRACIA
Y Calle	LUIS MOYA
C.P.	47400
Referencia	TIENDA DE ABARROTOS
Distritos Federales	
Distritos Locales	DISTRITO II

Observaciones PRESIDENTE MUNICIPAL

Tamaño Ancho: 1 metros, alto: .5 metros

Tipo Anuncio MANTAS



Sistema Integral de Monitoreo de Espectaculares
Reporte de recorrido

Usuario ramon.coral

Id Encuesta: 26230 - Ticket:4313 - Estatus:Autorizado



Período Electoral	CAMPAÑA
Ámbito	Local
Partido Político	MOVIMIENTO CIUDADANO
Otro Partido	
Nombre Candidato	RODOLFO MONTAÑO BAROCIO
Descripción del Cargo	PRESIDENTE MUNICIPAL
Otro Cargo	
Lema / Versión	CON EMPLEOS COSECHAMOS MEJORES OPORTUNIDADES

Entidad	JALISCO
Municipio	LA BARCA
Colonia	CENTRO
Calle	RAYON
Número	183
Entre calle	LEANDRO VALLE
Y Calle	ALLENDE
C.P.	47910
Referencia	PLAZA PRINCIPAL A DOS CUADRAS
Distritos Federales	DISTRITO XV
Distritos Locales	DISTRITO XV

Observaciones CASA CIUDADANA DEL PARTIDO MOVIMIENTO CIUDADANO

Tamaño Ancho: .5 metros, alto: .5 metros

Tipo Anuncio MANTAS



Sistema Integral de Monitoreo de Espectaculares

Reporte de recorrido

Usuario marisela.cueva

Id Encuesta: 26577 - Ticket:4356 - Estatus:Autorizado


Período Electoral	CAMPAÑA
Ámbito	Local
Partido Político	MOVIMIENTO CIUDADANO
Otro Partido	
Nombre Candidato	AUGUSTO VALENCIA
Descripción del Cargo	DIPUTADO LOCAL
Otro Cargo	
Lema / Versión	MC

Entidad	JALISCO
Municipio	ZAPOPAN
Colonia	AMERICANA
Calle	AV. LA PAZ
Número	1901
Entre calle	LA PAZ
Y Calle	CHAPULTEPEC
C.P.	44100
Referencia	VISITA VERIFICACION
Distritos Federales	
Distritos Locales	DISTRITO VI

Observaciones VISITA VERIFICACIÓN DISTRITO 6 Y 4, QUE ASIGNARON EL CDE COMO CASA CAMPAÑA

Tamaño Ancho: 0 metros, alto: 0 metros

Tipo Anuncio MANTAS



Sistema Integral de Monitoreo de Espectaculares

Reporte de recorrido

Usuario hector.escobar

Id Encuesta: 2726 - Ticket:501 - Estatus: Autorizado

Período Electoral CAMPAÑA
Ámbito Local

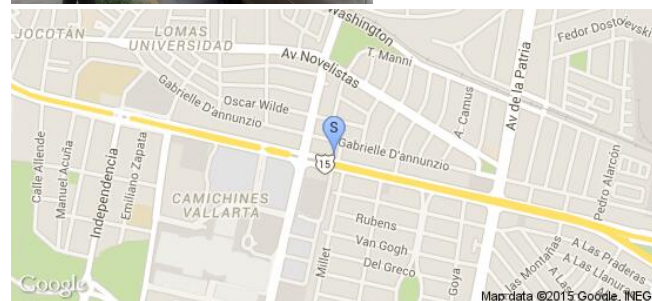

Partido Político MOVIMIENTO CIUDADANO
Otro Partido
Nombre Candidato PABLO LEMUS
Descripción del Cargo PRESIDENTE MUNICIPAL
Otro Cargo
Lema / Versión PABLO LEMUS

Entidad JALISCO
Municipio ZAPOPAN
Colonia LA ESTANCIA
Calle AVENIDA VALLARTA
Número SN
Entre calle PABLO CASALS
Y Calle RAFARL SANCIO
C.P. 44500
Referencia CRUCERO PLAZA GALERIA
Distritos Federales
Distritos Locales DISTRITO X

Observaciones BRIGADAS REPARTIENDO CALCAMONIAS, FOLLWOTOS. TIENEN EQUIPO DE SONIDO CON SPOT DE ALFARO

Tamaño Ancho: .5 metros, alto: .2 metros

Tipo Anuncio PROPAGANDA UTILITARIA



Sistema Integral de Monitoreo de Espectaculares

Reporte de recorrido

Usuario hector.escobar

Id Encuesta: 2727 - Ticket:501 - Estatus:Autorizado

Período Electoral CAMPAÑA
Ámbito Local


Partido Político MOVIMIENTO CIUDADANO
Otro Partido
Nombre Candidato MARGARITA ALFARO
Descripción del Cargo PRESIDENTE MUNICIPAL
Otro Cargo
Lema / Versión PABLO LEMUS

Entidad JALISCO
Municipio ZAPOPAN
Colonia JARDINES UNVERSIDAD
Calle PATRIA
Número SN
Entre calle NACIONES UNIDAS
Y Calle PATRIA
C.P. 45110
Referencia CRUCERO
Distritos Federales
Distritos Locales DISTRITO X

Observaciones BRIHADA XON PROPAGANDA AÑUSIVA AL CANDIDATO. SE NOV SER UNA CAMIONETA CON PROPAGANDA ALUSIVA AL CANDIDATO

Tamaño Ancho: .5 metros, alto: .5 metros

Tipo Anuncio MUEBLES URBANOS DE PUBLICIDAD



Sistema Integral de Monitoreo de Espectaculares

Reporte de recorrido

Usuario claudio.calderon

Id Encuesta: 281 - Ticket:89 - Estatus: Autorizado

Período Electoral	CAMPAÑA
Ámbito	Local
Partido Político	MOVIMIENTO CIUDADANO
Otro Partido	
Nombre Candidato	ALBERTO URIBR
Descripción del Cargo	PRESIDENTE MUNICIPAL
Otro Cargo	
Lema / Versión	EL PRIMER PASO

Entidad	JALISCO
Municipio	TLAJOMULCO DE ZÚÑIGA
Colonia	SAN AGUSTIN
Calle	LOPEZ MATEOS
Número	SN
Entre calle	FCO VILLA
Y Calle	BONANZA
C.P.	45645
Referencia	EN LA GASOLINERA EL POPOYOTE
Distritos Federales	
Distritos Locales	DISTRITO XII

Observaciones

Tamaño Ancho: 12 metros, alto: 57 metros

Tipo Anuncio PANORÁMICOS



Sistema Integral de Monitoreo de Espectaculares

Reporte de recorrido

Usuario claudio.calderon

Id Encuesta: 282 - Ticket:90 - Estatus: Autorizado

Período Electoral	CAMPAÑA
Ámbito	Local
Partido Político	MOVIMIENTO CIUDADANO
Otro Partido	
Nombre Candidato	ISMAEL DEL TORO
Descripción del Cargo	DIPUTADO LOCAL
Otro Cargo	
Lema / Versión	DEMOS EL SIGUIENTE PASO

Entidad	JALISCO
Municipio	TLAJOMULCO DE ZÚÑIGA
Colonia	SAN AGUSTIN
Calle	AV LOPEZ MATEOS SUR
Número	SN
Entre calle	AV BONANZA
Y Calle	FRANCISCO VILLA
C.P.	45645
Referencia	ESTACION DE SERVICIO DE PEMEX 8721
Distritos Federales	
Distritos Locales	DISTRITO XII

Observaciones

Tamaño Ancho: 12 metros, alto: 8 metros

Tipo Anuncio PANORÁMICOS



Sistema Integral de Monitoreo de Espectaculares

Reporte de recorrido

Usuario hector.escobar

Id Encuesta: 284 - Ticket:91 - Estatus: Autorizado

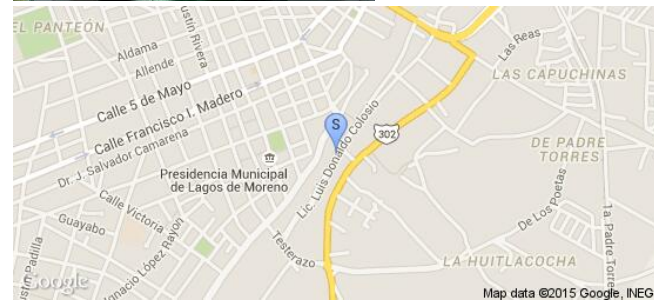
Período Electoral	CAMPAÑA
Ámbito	Local
Partido Político	MOVIMIENTO CIUDADANO
Otro Partido	
Nombre Candidato	HUGO ZAMORA
Descripción del Cargo	PRESIDENTE MUNICIPAL
Otro Cargo	
Lema / Versión	HUGO ZAMORA

Entidad	JALISCO
Municipio	LAGOS DE MORENO
Colonia	BARRIO VÍRGEN DEL CARMEN
Calle	2DA PRIVADA BALUARTE
Número	SN
Entre calle	LUIS DONALDO COLOSIO
Y Calle	PRIBADA BALUARTE
C.P.	47400
Referencia	NWGOCIO DE SEMILLA
Distritos Federales	
Distritos Locales	DISTRITO II

Observaciones MANTA SE PRECANDIDATO

Tamaño Ancho: 1.2 metros, alto: .8 metros

Tipo Anuncio MANTAS



Sistema Integral de Monitoreo de Espectaculares

Reporte de recorrido

Usuario hector.escobar

Id Encuesta: 288 - Ticket:91 - Estatus: Autorizado

Período Electoral CAMPAÑA
Ámbito Local

Partido Político MOVIMIENTO CIUDADANO
Otro Partido
Nombre Candidato HUGO ZAMORA
Descripción del Cargo PRESIDENTE MUNICIPAL
Otro Cargo
Lema / Versión HUGO ZAMORA

Observaciones MANTA DESDE PRECAMPAÑA

Entidad JALISCO
Municipio LAGOS DE MORENO
Colonia CENTRAL
Calle BOULEVARD RAMIREZ
Número SN
Entre calle PADRE TORRE
Y Calle BOULEVARD RAMIREZ
C.P. 44700
Referencia ESTACIONAMIENTO AURRERA
Distritos Federales
Distritos Locales DISTRITO II

Tamaño Ancho: 6 metros, alto: 3 metros

Tipo Anuncio MANTAS



Sistema Integral de Monitoreo de Espectaculares

Reporte de recorrido

Usuario laura.carrillo

Id Encuesta: 2988 - Ticket:553 - Estatus: Autorizado

Período Electoral	CAMPAÑA
Ámbito	Local
Partido Político	MOVIMIENTO CIUDADANO
Otro Partido	
Nombre Candidato	ALFARO ENRIQUE
Descripción del Cargo	PRESIDENTE MUNICIPAL
Otro Cargo	
Lema / Versión	SE NECESITA QUERER A GUADALAJARA

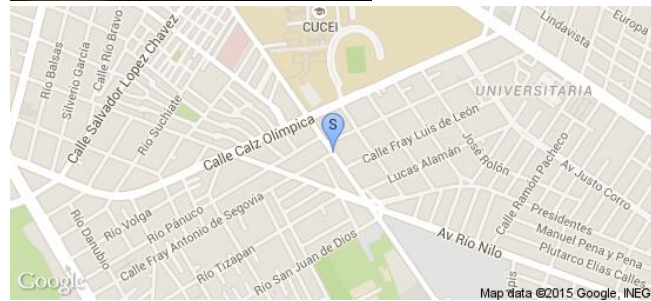

Entidad	JALISCO
Municipio	GUADALAJARA
Colonia	QUINTA VELARDE
Calle	MARCELINO GARCIA BARRAGAN
Número	1270
Entre calle	RIO JUCHIPILA
Y Calle	RIO USUMACINTA
C.P.	44430
Referencia	FRENTE TIENDA ISSSTE
Distritos Federales	
Distritos Locales	DISTRITO XIII

Observaciones

Tamaño Ancho: 6 metros, alto: 4 metros



Tipo Anuncio PANORÁMICOS



Sistema Integral de Monitoreo de Espectaculares
Reporte de recorrido

Usuario laura.carrillo

Id Encuesta: 2992 - Ticket:553 - Estatus:Autorizado

Período Electoral	CAMPAÑA
Ámbito	Local
Partido Político	MOVIMIENTO CIUDADANO
Otro Partido	
Nombre Candidato	ALFARO ENRIQUE
Descripción del Cargo	PRESIDENTE MUNICIPAL
Otro Cargo	
Lema / Versión	BUEN GOBIERNO

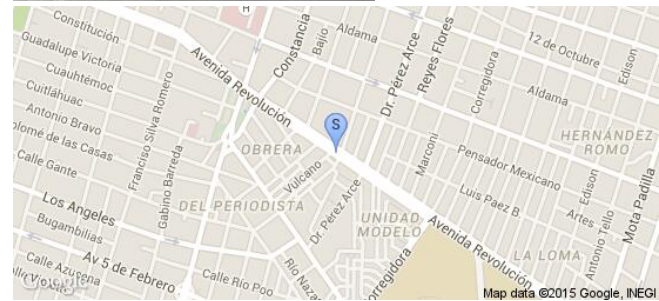
Entidad	JALISCO
Municipio	GUADALAJARA
Colonia	OBRERA
Calle	REVOLUCION
Número	1120
Entre calle	SATURNO
Y Calle	VENUS
C.P.	44420
Referencia	JUNTO IGLESIA
Distritos Federales	
Distritos Locales	DISTRITO XIII

Observaciones	IGLESIA CRISTIANA
----------------------	-------------------

Tamaño	Ancho: 6 metros, alto: 5 metros
---------------	---------------------------------



Tipo Anuncio	PANORÁMICOS
---------------------	-------------



Sistema Integral de Monitoreo de Espectaculares
Reporte de recorrido

Usuario sara.chavez

Id Encuesta: 3007 - Ticket:557 - Estatus:Autorizado

Período Electoral CAMPAÑA
Ámbito Local

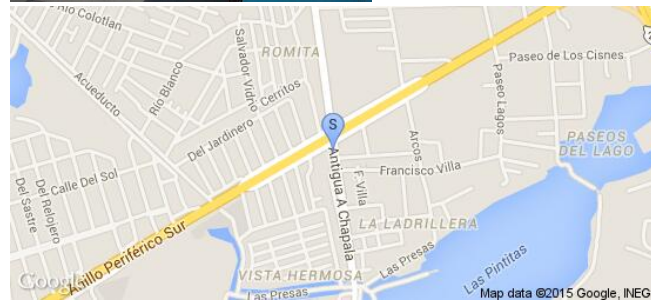
Partido Político MOVIMIENTO CIUDADANO
Otro Partido
Nombre Candidato ISMAEL DEL TORO
Descripción del Cargo DIPUTADO LOCAL
Otro Cargo
Lema / Versión MOVIMIENTO CIUDADANO

Observaciones ALREDEDOR DE 50 PERSONAS CON PLAYERAS . DOS VEHICULOS CON SONIDO PRESENCIA DEL CANDIDATO ISMAEL DEL TORO A DIPUTADO LOCAL DISTRITO 7

Entidad JALISCO
Municipio SAN PEDRO TLAQUEPAQUE
Colonia LAS PINTAS
Calle JUAN DE LA BARRERA
Número 5985
Entre calle PERIFERICO
Y Calle ANTIGUA CARRETERA A CHAPALA
C.P. 00000
Referencia PUENTE VEHICULAR
Distritos Federales
Distritos Locales DISTRITO VII

Tamaño Ancho: 1 metros, alto: 1 metros

Tipo Anuncio EVENTO PÚBLICO



Sistema Integral de Monitoreo de Espectaculares

Reporte de recorrido

Usuario sara.chavez

Id Encuesta: 3008 - Ticket:557 - Estatus: Autorizado

Período Electoral CAMPAÑA
Ámbito Local

Partido Político MOVIMIENTO CIUDADANO
Otro Partido
Nombre Candidato MARIA ELENA LIMON
Descripción del Cargo PRESIDENTE MUNICIPAL
Otro Cargo
Lema / Versión MOVIMIENTO NARANJA

Observaciones AL REDEDOR DE 50 PERSONAS BANDERAS CALCAS PLAYERAS CAMIONETAS CON SONIDO

Entidad JALISCO
Municipio SAN PEDRO TLAQUEPAQUE
Colonia LAS PINTAS
Calle JUAN DE LA BARRERA
Número SN
Entre calle PERIFÉRICO
Y Calle ANTIGUA CARRETERA A CHAPALA
C.P. 00000
Referencia GASOLINERA
Distritos Federales
Distritos Locales DISTRITO VII

Tamaño Ancho: 1 metros, alto: 1 metros

Tipo Anuncio EVENTO PÚBLICO



Sistema Integral de Monitoreo de Espectaculares
Reporte de recorrido

Usuario diana.arce

Id Encuesta: 3202 - Ticket:594 - Estatus:Autorizado

Período Electoral	CAMPAÑA
Ámbito	Local

Entidad	JALISCO
Municipio	GUADALAJARA
Colonia	SANTA MARIA
Calle	RAMON BLANCARTE
Número	SIN NUMERO
Entre calle	SANTO TOMAS
Y Calle	SAN ILDEFONSO
C.P.	44380
Referencia	A UN LADO DE UN PARQUE

Partido Político	MOVIMIENTO CIUDADANO
Otro Partido	
Nombre Candidato	ENRIQUE ALFARO
Descripción del Cargo	PRESIDENTE MUNICIPAL
Otro Cargo	
Lema / Versión	ENRIQUE ALFARO

Distritos Federales	
Distritos Locales	DISTRITO XIII

Observaciones	EL CANDIDATO ESTA DANDO UN DISCURSO, EN EL EVENTO SE ENCUENTRAN 2 PILARES CON LA PALABRA ALFARO, SE ENCUENTRAN UN PROMEDIO DE 50 PERSONAS POR PARTE DEL PARTIDO COMO AYUDANTES, VESTIDOS CON PLAYERAS DE MOVIMIENTO CIUDADANO
----------------------	---

Tamaño	Ancho: 2 metros, alto: 2 metros
---------------	---------------------------------

Tipo Anuncio	EVENTO PÚBLICO
---------------------	----------------



Sistema Integral de Monitoreo de Espectaculares

Reporte de recorrido

Usuario diana.arce

Id Encuesta: 3203 - Ticket:594 - Estatus:Autorizado

Período Electoral CAMPAÑA
Ámbito Local

Partido Político MOVIMIENTO CIUDADANO
Otro Partido
Nombre Candidato ENRIQUE ALFARO
Descripción del Cargo PRESIDENTE MUNICIPAL
Otro Cargo
Lema / Versión ENRIQUE ALFARO

Observaciones EVENTO CON EL CANDIDATO ENRIQUE ALFARO DANDO DISCURSO, SE ENCUENTRAN UN PROMEDIO DE 200 SILLAS DE LAMINA, 8 BOCINAS DE 1X1MTS UNA CONSOLA PARA LA PROYECCION DE AUDIO, 3 LONAS GRANDES DE CANDIDATAS PARA DIPUTADAS

Entidad JALISCO
Municipio GUADALAJARA
Colonia SANTA MARIA
Calle RAMON BLANCARTE
Número SIN NUMERO
Entre calle SANTO TOMAS
Y Calle SAN ILDEFONSO
C.P. 44380
Referencia A UN LADO DE UN PARQUE
Distritos Federales
Distritos Locales DISTRITO XIII

Tamaño Ancho: 2 metros, alto: 2 metros

Tipo Anuncio EVENTO PÚBLICO



Sistema Integral de Monitoreo de Espectaculares

Reporte de recorrido

Usuario claudio.calderon

Id Encuesta: 34065 - Ticket:5415 - Estatus:Autorizado

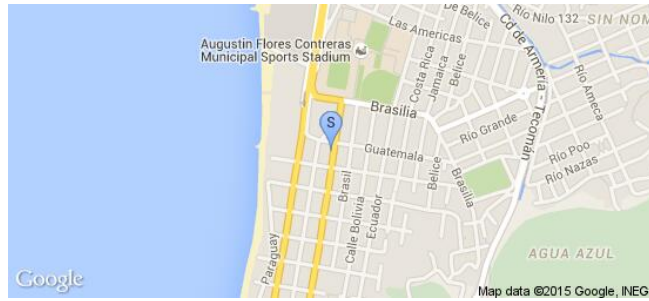
Período Electoral	CAMPAÑA
Ámbito	Local
Partido Político	MOVIMIENTO CIUDADANO
Otro Partido	
Nombre Candidato	CASA DE CAMPAÑA
Descripción del Cargo	PRESIDENTE MUNICIPAL
Otro Cargo	
Lema / Versión	XX

Entidad	JALISCO
Municipio	PUERTO VALLARTA
Colonia	CINCO DE DICIEMBRE
Calle	COLOMBIA
Número	1384
Entre calle	SAN SALVADOR
Y Calle	GUATEMALA
C.P.	45350
Referencia	XX
Distritos Federales	
Distritos Locales	DISTRITO V

Observaciones	VERIFICACION EN CADA DE CAMPAÑA EN PUERTO VALLARTA
---------------	--

Tamaño Ancho: 1 metros, alto: 1 metros

Tipo Anuncio MANTAS



Sistema Integral de Monitoreo de Espectaculares
Reporte de recorrido

Usuario hector.escobar

Id Encuesta: 35077 - Ticket:5597 - Estatus: Autorizado

Período Electoral	CAMPAÑA
Ámbito	Local

Entidad	JALISCO
Municipio	ENCARNACIÓN DE DÍAZ
Colonia	CENTRO
Calle	BENITO JUAREZ
Número	202
Entre calle	MORELOS
Y Calle	ZARAGOZA
C.P.	47270
Referencia	CASA DE CAMPAÑA
Distritos Federales	
Distritos Locales	DISTRITO II

Partido Político	MOVIMIENTO CIUDADANO
Otro Partido	
Nombre Candidato	GENÉRICO
Descripción del Cargo	INSTITUCIONAL LOCAL
Otro Cargo	
Lema / Versión	SIN LEMA

Observaciones	FRENTE A ESTETICA UNISEX LUPITA
----------------------	---------------------------------

Tamaño	Ancho: 2 metros, alto: 1 metros
---------------	---------------------------------

Tipo Anuncio	MANTAS
---------------------	--------



Sistema Integral de Monitoreo de Espectaculares
Reporte de recorrido

Usuario hector.escobar

Id Encuesta: 35078 - Ticket:5597 - Estatus:Autorizado

Período Electoral	CAMPAÑA
Ámbito	Local

Entidad	JALISCO
Municipio	ENCARNACIÓN DE DÍAZ
Colonia	CENTRO
Calle	BENITO JUAREZ
Número	202
Entre calle	MORELOS
Y Calle	ZARAGOZA
C.P.	47270
Referencia	CASA DE CAMPAÑA
Distritos Federales	
Distritos Locales	DISTRITO II

Partido Político	MOVIMIENTO CIUDADANO
Otro Partido	
Nombre Candidato	GENÉRICO
Descripción del Cargo	INSTITUCIONAL LOCAL
Otro Cargo	
Lema / Versión	SIN LEMA

Observaciones	FRENTE A ESTETICA UNISEX LUPITA
----------------------	---------------------------------

Tamaño	Ancho: .5 metros, alto: .5 metros
---------------	-----------------------------------

Tipo Anuncio	PROPAGANDA UTILITARIA
---------------------	-----------------------



Sistema Integral de Monitoreo de Espectaculares

Reporte de recorrido

Usuario hector.escobar

Id Encuesta: 35079 - Ticket:5597 - Estatus: Autorizado

Período Electoral	CAMPAÑA
Ámbito	Local
Partido Político	MOVIMIENTO CIUDADANO
Otro Partido	
Nombre Candidato	RAYITO MACIAS
Descripción del Cargo	PRESIDENTE MUNICIPAL
Otro Cargo	
Lema / Versión	SIN LEMA

Entidad	JALISCO
Municipio	ENCARNACIÓN DE DÍAZ
Colonia	CENTRO
Calle	BENITO JUÁREZ
Número	202
Entre calle	MORELOS
Y Calle	ZARAGOZA
C.P.	47270
Referencia	CASA DE CAMPAÑA
Distritos Federales	
Distritos Locales	DISTRITO II

Observaciones CANDIDATA MUNICIPAL

Tamaño Ancho: 4 metros, alto: 1 metros

Tipo Anuncio MANTAS



Sistema Integral de Monitoreo de Espectaculares

Reporte de recorrido

Usuario lucero.sandoval

Id Encuesta: 35971 - Ticket:5723 - Estatus:Autorizado

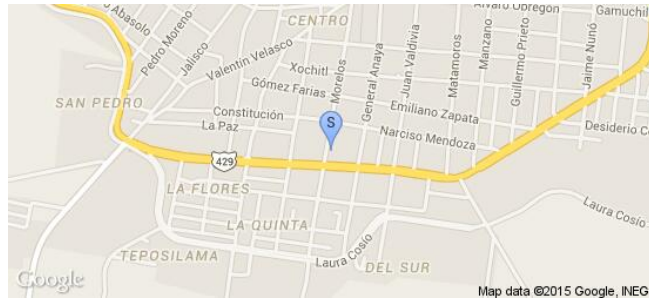




Período Electoral	CAMPAÑA
Ámbito	Local
Partido Político	MOVIMIENTO CIUDADANO
Otro Partido	
Nombre Candidato	HUMBERTO SARAY MEZA
Descripción del Cargo	PRESIDENTE MUNICIPAL
Otro Cargo	
Lema / Versión	LOGRAMOS JUNTOS CONTIGO MEJORES

Entidad	JALISCO
Municipio	EL GRULLO
Colonia	CENTRO
Calle	MORELOS
Número	245
Entre calle	CIRCUNVALACION
Y Calle	NARCISO MENDOZA
C.P.	48740
Referencia	A MEDIA 50 METROS DE EL MINI ABASTOS COBIAN
Distritos Federales	
Distritos Locales	DISTRITO XVIII

Observaciones CASA DE CAMPAÑA MOVIMIENTO CIUDADANOS

Tamaño Ancho: 3.5 metros, alto: 2.5 metros

Tipo Anuncio MUEBLES URBANOS DE PUBLICIDAD



Sistema Integral de Monitoreo de Espectaculares

Reporte de recorrido

Usuario laura.carrillo

Id Encuesta: 36727 - Ticket:5825 - Estatus:Autorizado

Período Electoral	CAMPAÑA
Ámbito	Local
Partido Político	MOVIMIENTO CIUDADANO
Otro Partido	
Nombre Candidato	FLORENTINO MARQUEZ
Descripción del Cargo	PRESIDENTE MUNICIPAL
Otro Cargo	
Lema / Versión	SACAMOS BRILLO A LA CIUDAD

Entidad	JALISCO
Municipio	TONALÁ
Colonia	LOMAS DE LA SOLEDAD
Calle	RIO NILO
Número	7631A
Entre calle	PIRUL
Y Calle	FRANCISCO SILVA ROMERO
C.P.	45403
Referencia	JUNTO A TIENDA ELECTRODOMESTICOS
Distritos Federales	
Distritos Locales	DISTRITO XX

Observaciones FRENTE POLLO PEPE

Tamaño Ancho: 1 metros, alto: 1 metros

Tipo Anuncio MANTAS



Sistema Integral de Monitoreo de Espectaculares

Reporte de recorrido

Usuario marisela.cueva

Id Encuesta: 36820 - Ticket:5838 - Estatus:Autorizado

Período Electoral CAMPAÑA
Ámbito Local

Partido Político MOVIMIENTO CIUDADANO
Otro Partido
Nombre Candidato MICHEL MURGUIA
Descripción del Cargo DIPUTADO LOCAL
Otro Cargo
Lema / Versión MC


Observaciones CASA CIUDADANA. NO ABRIERON

Entidad JALISCO
Municipio ZAPOTILTIC
Colonia CENTRO
Calle NICOLAS BRAVO
Número 192
Entre calle S
Y Calle S
C.P. 49600
Referencia CASA CIUDADANA
Distritos Federales
Distritos Locales DISTRITO XIX

Tamaño Ancho: 0 metros, alto: 0 metros



Tipo Anuncio PROPAGANDA UTILITARIA



Sistema Integral de Monitoreo de Espectaculares

Reporte de recorrido

Usuario marisela.cueva

Id Encuesta: 36822 - Ticket:5838 - Estatus: Autorizado

Período Electoral	CAMPAÑA
Ámbito	Local
Partido Político	MOVIMIENTO CIUDADANO
Otro Partido	
Nombre Candidato	NA
Descripción del Cargo	PRESIDENTE MUNICIPAL
Otro Cargo	
Lema / Versión	MC

Entidad	JALISCO
Municipio	TECALITLÁN
Colonia	CENTRO
Calle	MADERO
Número	69
Entre calle	LERDO DE TEJADA
Y Calle	BUSTAMANTE
C.P.	49900
Referencia	CASA CAMPAÑA CANDIDATO JOSE ANICETO LARIOS
Distritos Federales	
Distritos Locales	DISTRITO XIX

Observaciones CASA CAMPAÑA JOSE ANICETO LARIOS

Tamaño Ancho: 0 metros, alto: 0 metros

Tipo Anuncio EVENTO PÚBLICO



Sistema Integral de Monitoreo de Espectaculares

Reporte de recorrido

Usuario marisela.cueva

Id Encuesta: 36823 - Ticket:5838 - Estatus: Autorizado

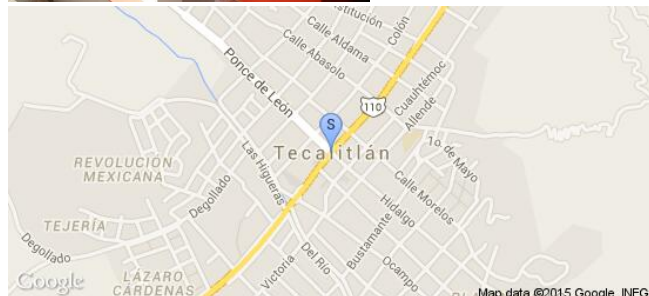

Período Electoral	CAMPAÑA
Ámbito	Local
Partido Político	MOVIMIENTO CIUDADANO
Otro Partido	
Nombre Candidato	JOSE ANICETO LARIOS
Descripción del Cargo	PRESIDENTE MUNICIPAL
Otro Cargo	
Lema / Versión	MC

Entidad	JALISCO
Municipio	TECALITLÁN
Colonia	CENTRO
Calle	MADERO
Número	69
Entre calle	LERDO DE TEJADA
Y Calle	BUSTAMANTE
C.P.	49600
Referencia	CASA CAMPAÑA
Distritos Federales	
Distritos Locales	DISTRITO XIX

Observaciones CASA CAMPAÑA JOSE ANICETO LARIOS

Tamaño Ancho: 0 metros, alto: 0 metros

Tipo Anuncio PROPAGANDA UTILITARIA



Usuario carlos.chavezv

Id Encuesta: 37752 - Ticket:5974 - Estatus:Autorizado

Período Electoral	CAMPAÑA
Ámbito	Local
Partido Político	MOVIMIENTO CIUDADANO
Otro Partido	
Nombre Candidato	JOSE MIGUEL GÓMEZ
Descripción del Cargo	DIPUTADO LOCAL
Otro Cargo	
Lema / Versión	DIPUTADO LOCAL

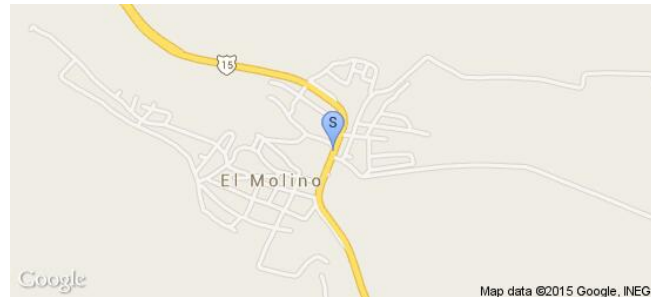
Entidad	JALISCO
Municipio	JOCOTEPEC
Colonia	EL MOLINO
Calle	CARRETERA GUADALAJARA MORELIA
Número	1
Entre calle	CARRETERA GUADALAJARA MORELIA
Y Calle	CARRETERA GUADALAJARA MORELIA
C.P.	45812
Referencia	ESQUINA
Distritos Federales	
Distritos Locales	DISTRITO XVII

Observaciones

Tamaño Ancho: 4 metros, alto: 2 metros



Tipo Anuncio MANTAS



Sistema Integral de Monitoreo de Espectaculares

Reporte de recorrido

Usuario carlos.chavezv

Id Encuesta: 37758 - Ticket:5974 - Estatus: Autorizado

Período Electoral	CAMPAÑA
Ámbito	Local
Partido Político	MOVIMIENTO CIUDADANO
Otro Partido	
Nombre Candidato	JOSE MIGUEL GOMEZ
Descripción del Cargo	DIPUTADO LOCAL
Otro Cargo	
Lema / Versión	YO SI SOY DEL DTTO 17

Entidad	JALISCO
Municipio	ZACOALCO DE TORRES
Colonia	CENTRO
Calle	ARISTA
Número	VIA PUBLICA
Entre calle	TORRES
Y Calle	ARISTA
C.P.	45750
Referencia	VEHICULO
Distritos Federales	
Distritos Locales	DISTRITO XVII

Observaciones VEHÍCULO PERIFONEO

Tamaño Ancho: 4 metros, alto: 2 metros



Tipo Anuncio MUEBLES URBANOS DE PUBLICIDAD



Sistema Integral de Monitoreo de Espectaculares
Reporte de recorrido

Usuario hector.escobar

Id Encuesta: 37785 - Ticket:5978 - Estatus: Autorizado

Período Electoral	CAMPAÑA
Ámbito	Local
Partido Político	MOVIMIENTO CIUDADANO
Otro Partido	
Nombre Candidato	BERNARDO LÓPEZ PEDROZA
Descripción del Cargo	PRESIDENTE MUNICIPAL
Otro Cargo	
Lema / Versión	MOVIMIENTO CIUDADANO

Entidad	JALISCO
Municipio	VILLA HIDALGO
Colonia	CENTRO
Calle	PLAZA CONSTITUCIÓN LOCAL 36
Número	SIN NÚMERO
Entre calle	RAMON CORONA
Y Calle	MORELOS
C.P.	47250
Referencia	A UN COSTADO DE LA PRESIDENCIA MUNICIPAL
Distritos Federales	
Distritos Locales	DISTRITO II

Observaciones
Tamaño Ancho: 2 metros, alto: 2 metros

Tipo Anuncio MUROS


Sistema Integral de Monitoreo de Espectaculares

Reporte de recorrido

Usuario claudio.calderon

Id Encuesta: 3786 - Ticket:720 - Estatus:Autorizado

Período Electoral CAMPAÑA
Ámbito Local


Partido Político MOVIMIENTO CIUDADANO
Otro Partido
Nombre Candidato ALBERTO URIBE
Descripción del Cargo PRESIDENTE MUNICIPAL
Otro Cargo
Lema / Versión URIBE Y ZAMORA

Observaciones EVENTO ALBERTO URIBE, SALVADOR ZAMORA E ISMAEL DEL TORO

Entidad JALISCO
Municipio TLAJOMULCO DE ZÚÑIGA
Colonia LA COFRADIA
Calle REFORMA
Número SN
Entre calle LOPEZ COTILLA
Y Calle XX
C.P. 45640
Referencia PLAZA PRINCIPAL DE LA COFRADIA
Distritos Federales
Distritos Locales DISTRITO XII

Tamaño Ancho: 2 metros, alto: 3 metros

Tipo Anuncio EVENTO PÚBLICO



Sistema Integral de Monitoreo de Espectaculares

Reporte de recorrido

Usuario carlos.chavezv

Id Encuesta: 37880 - Ticket:5989 - Estatus: Autorizado

Período Electoral CAMPAÑA
Ámbito Local

Entidad JALISCO
Municipio ZACOALCO DE TORRES
Colonia CENTRO
Calle ANTONIO BRAVO
Número SIN NÚMERO
Entre calle HIDALGO
Y Calle ANTONIO BRAVO
C.P. 45750
Referencia CAMION DE TRANSPORTE PÚBLICO
Distritos Federales
Distritos Locales DISTRITO XVII

Partido Político MOVIMIENTO CIUDADANO
Otro Partido
Nombre Candidato ARQUI LUIS
Descripción del Cargo PRESIDENTE MUNICIPAL
Otro Cargo
Lema / Versión PRESIDENTE ZACOALCO

Observaciones CAMION TRANSPORTE PUBLICO

Tamaño Ancho: 2 metros, alto: 2 metros

Tipo Anuncio MUEBLES URBANOS DE PUBLICIDAD



Sistema Integral de Monitoreo de Espectaculares

Reporte de recorrido

Usuario hector.escobar

Id Encuesta: 38441 - Ticket:6052 - Estatus:Autorizado

Período Electoral	CAMPAÑA
Ámbito	Local
Partido Político	MOVIMIENTO CIUDADANO
Otro Partido	
Nombre Candidato	GENÉRICO
Descripción del Cargo	INSTITUCIONAL LOCAL
Otro Cargo	
Lema / Versión	SIN LEMA

Entidad	JALISCO
Municipio	SAN JUAN DE LOS LAGOS
Colonia	CENTRO
Calle	LEONARDO ZERMEÑO
Número	47
Entre calle	MARIA IZQUIERDO
Y Calle	MALECON ROMELIO RUIZ
C.P.	47000
Referencia	CASA DE CAMPAÑA
Distritos Federales	
Distritos Locales	DISTRITO II

Observaciones INSTITUCIONAL CASA CIUDADANA

Tamaño Ancho: .8 metros, alto: .8 metros

Tipo Anuncio MARQUESINAS



Sistema Integral de Monitoreo de Espectaculares

Reporte de recorrido

Usuario hector.escobar

Id Encuesta: 38442 - Ticket:6052 - Estatus: Autorizado

Período Electoral	CAMPAÑA
Ámbito	Local
Partido Político	MOVIMIENTO CIUDADANO
Otro Partido	
Nombre Candidato	FLAVIO ALEJANDRO DE ANDA DE ANDA
Descripción del Cargo	PRESIDENTE MUNICIPAL
Otro Cargo	
Lema / Versión	MOVIMIENTO CIUDADANO

Entidad	JALISCO
Municipio	SAN JUAN DE LOS LAGOS
Colonia	CENTRO
Calle	LEONARDO ZERMEÑO
Número	47
Entre calle	MARIA IZQUIERDO
Y Calle	MALECON ROMELIO RUIZ
C.P.	47000
Referencia	CASA DE CAMPAÑA
Distritos Federales	
Distritos Locales	DISTRITO II

Observaciones INSTITUCIONAL

Tamaño Ancho: 4 metros, alto: 3 metros

Tipo Anuncio MUROS



Sistema Integral de Monitoreo de Espectaculares

Reporte de recorrido

Usuario hector.escobar

Id Encuesta: 38443 - Ticket:6052 - Estatus:Autorizado

Período Electoral	CAMPAÑA
Ámbito	Local
Partido Político	MOVIMIENTO CIUDADANO
Otro Partido	
Nombre Candidato	FLAVIO ALEJANDRO DE ANDA DE ANDA
Descripción del Cargo	PRESIDENTE MUNICIPAL
Otro Cargo	
Lema / Versión	INSTITUCIONAL

Entidad	JALISCO
Municipio	SAN JUAN DE LOS LAGOS
Colonia	CENTRO
Calle	LEONARDO ZERMEÑO
Número	47
Entre calle	MARIA IZQUIERDO
Y Calle	MALECON ROMELIO RUIZ
C.P.	47000
Referencia	CASA DE CAMPAÑA
Distritos Federales	
Distritos Locales	DISTRITO II

Observaciones PRESIDENCIA MUNICIPAL

Tamaño Ancho: 2 metros, alto: 1.5 metros

Tipo Anuncio PROPAGANDA UTILITARIA



Sistema Integral de Monitoreo de Espectaculares

Reporte de recorrido

Usuario carlos.chavezv

Id Encuesta: 38482 - Ticket:6056 - Estatus:Autorizado

Período Electoral	CAMPAÑA
Ámbito	Local
Partido Político	MOVIMIENTO CIUDADANO
Otro Partido	
Nombre Candidato	ARQUI LUIS
Descripción del Cargo	PRESIDENTE MUNICIPAL
Otro Cargo	
Lema / Versión	PONGAMOS EN REGLA A LOS DE SIEMPRE

Entidad	JALISCO
Municipio	ZACOALCO DE TORRES
Colonia	CENTRO
Calle	INSURGENTES
Número	42
Entre calle	CINCO DE MAYO
Y Calle	INSURGENTES
C.P.	45750
Referencia	FRENTE A MERCADO MUNICIPAL
Distritos Federales	
Distritos Locales	DISTRITO XVII

Observaciones

Tamaño Ancho: 2.5 metros, alto: 2 metros

Tipo Anuncio MANTAS



Sistema Integral de Monitoreo de Espectaculares

Reporte de recorrido

Usuario carlos.chavezv

Id Encuesta: 38483 - Ticket:6056 - Estatus: Autorizado

Período Electoral	CAMPAÑA
Ámbito	Local
Partido Político	MOVIMIENTO CIUDADANO
Otro Partido	
Nombre Candidato	JOSE MIGUEL GOMEZ
Descripción del Cargo	DIPUTADO LOCAL
Otro Cargo	
Lema / Versión	JOSE MIGUEL VAZQUEZ DIPUTADO LOCAL

Entidad	JALISCO
Municipio	ZACOALCO DE TORRES
Colonia	CENTRO
Calle	CINCO DE MAYO
Número	48
Entre calle	16 DE SEPTIEMBRE
Y Calle	CINCO DE MAYO
C.P.	45750
Referencia	ESQUINA
Distritos Federales	
Distritos Locales	DISTRITO XVII

Observaciones ESQUINA

Tamaño Ancho: 2 metros, alto: 2 metros

Tipo Anuncio MANTAS



Sistema Integral de Monitoreo de Espectaculares
Reporte de recorrido


Usuario carlos.chavezv

Id Encuesta: 38484 - Ticket:6056 - Estatus: Autorizado

Período Electoral	CAMPAÑA
Ámbito	Local
Partido Político	MOVIMIENTO CIUDADANO
Otro Partido	
Nombre Candidato	ARQUI LUIS
Descripción del Cargo	PRESIDENTE MUNICIPAL
Otro Cargo	
Lema / Versión	CONSTRUYAMOS UN GOBIERNO CIUDADANO

Entidad	JALISCO
Municipio	ZACOALCO DE TORRES
Colonia	CENTRO
Calle	16 DE SEPTIEMBRE
Número	49
Entre calle	CINCO DE MAYO
Y Calle	16 DE SEPTIEMBRE
C.P.	45750
Referencia	ESQUINA
Distritos Federales	
Distritos Locales	DISTRITO XVII

Observaciones
Tamaño Ancho: 5 metros, alto: 2 metros

Tipo Anuncio MANTAS


Sistema Integral de Monitoreo de Espectaculares

Reporte de recorrido

Usuario marisela.cueva

Id Encuesta: 388 - Ticket:107 - Estatus:Autorizado

Período Electoral	CAMPAÑA
Ámbito	Local
Partido Político	MOVIMIENTO CIUDADANO
Otro Partido	
Nombre Candidato	ENRIQUE ALFARO
Descripción del Cargo	PRESIDENTE MUNICIPAL
Otro Cargo	
Lema / Versión	BUEN GOBIERNO

Entidad	JALISCO
Municipio	GUADALAJARA
Colonia	PROVIDENCIA
Calle	TERRA NOVA
Número	JOSE MA VIGIL
Entre calle	TERRANOVA
Y Calle	JOSE MA VIGIL
C.P.	44647
Referencia	PUESTO PERIÓDICO
Distritos Federales	
Distritos Locales	DISTRITO VIII

Observaciones PUESTO PERIÓDICO

Tamaño Ancho: 1 metros, alto: 2 metros

Tipo Anuncio PARABUSES



Sistema Integral de Monitoreo de Espectaculares

Reporte de recorrido

Usuario marisela.cueva

Id Encuesta: 389 - Ticket:107 - Estatus: Autorizado

Período Electoral	CAMPAÑA
Ámbito	Local
Partido Político	MOVIMIENTO CIUDADANO
Otro Partido	
Nombre Candidato	ENRIQUE ALFARO
Descripción del Cargo	PRESIDENTE MUNICIPAL
Otro Cargo	
Lema / Versión	BUEN GOBIERNO

Entidad	JALISCO
Municipio	GUADALAJARA
Colonia	PROVIDENCIA
Calle	TERRANOVA
Número	SN
Entre calle	AV MÉXICO
Y Calle	AV MEXICO
C.P.	44160
Referencia	MURO PAPEL
Distritos Federales	
Distritos Locales	DISTRITO VIII

Observaciones MURO PAPEL

Tamaño Ancho: 5 metros, alto: 2 metros

Tipo Anuncio VALLAS



Sistema Integral de Monitoreo de Espectaculares

Reporte de recorrido

Usuario ramon.corral

Id Encuesta: 39148 - Ticket:6142 - Estatus:Autorizado

Período Electoral CAMPAÑA
Ámbito Local


Partido Político MOVIMIENTO CIUDADANO
Otro Partido
Nombre Candidato RAMIRO GIL PEREZ
Descripción del Cargo OTRO LOCAL
Otro Cargo
Lema / Versión CASA CIUDADANA

Observaciones LUGAR DE REUNION DEL PARTIDO MOVIMIENTO CIUDADANO

Entidad JALISCO
Municipio JAMAY
Colonia CENTRO
Calle RAYON
Número 50
Entre calle ZARAGOZA
Y Calle JUAREZ
C.P. 47900
Referencia PLAZA PRINCIPAL A DOS CUADRAS
Distritos Federales
Distritos Locales DISTRITO XV

Tamaño Ancho: 4 metros, alto: 4 metros

Tipo Anuncio MUROS



Sistema Integral de Monitoreo de Espectaculares

Reporte de recorrido

Usuario diana.arce

Id Encuesta: 425 - Ticket:114 - Estatus: Autorizado

Período Electoral CAMPAÑA
Ámbito Local

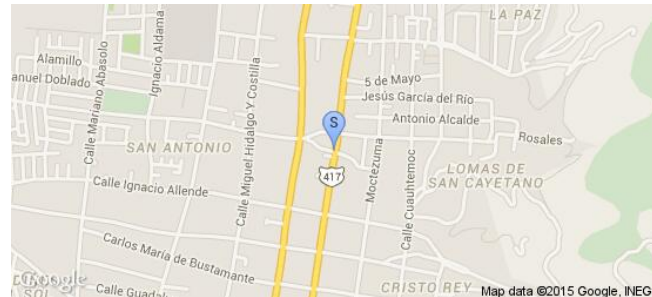
Partido Político MOVIMIENTO CIUDADANO
Otro Partido
Nombre Candidato ALBERTO ESQUER
Descripción del Cargo PRESIDENTE MUNICIPAL
Otro Cargo
Lema / Versión PENSAR EN GRANDE

Observaciones 2 MANTAS COLOCADAS EN EL MISMO ESTABLECIMIENTO DE LAS MISMAS DIMENSIONES PERO DIFERENTE DISEÑO

Entidad JALISCO
Municipio ZAPOTLÁN EL GRANDE
Colonia CENTRO
Calle CRISTOBAL COLON
Número 449A
Entre calle CAZADORES
Y Calle DARIO VARGAS
C.P. 49000
Referencia MANTAS PEGADAS EN UNA TIENDA
Distritos Federales
Distritos Locales DISTRITO XIX

Tamaño Ancho: 1 metros, alto: 1 metros

Tipo Anuncio MANTAS



Sistema Integral de Monitoreo de Espectaculares
Reporte de recorrido

 Usuario **juanmanuel.lopeza**

 Id Encuesta: **435 - Ticket:116 - Estatus:Autorizado**

Período Electoral	CAMPAÑA
Ámbito	Local
Partido Político	MOVIMIENTO CIUDADANO
Otro Partido	
Nombre Candidato	ARTURO DAVALOS
Descripción del Cargo	PRESIDENTE MUNICIPAL
Otro Cargo	
Lema / Versión	MOVIMIENTO CIUDADANO ARTURO DAVALOS

Entidad	JALISCO
Municipio	PUERTO VALLARTA
Colonia	MARIANO OTERO
Calle	RIO NILO
Número	105
Entre calle	PASEO DE LAD PALMAS
Y Calle	CALLEJON DE LA ESCALERA
C.P.	48320
Referencia	FRENTE JUNTA DISTRITAL INE
Distritos Federales	
Distritos Locales	DISTRITO V

Observaciones
Tamaño Ancho: 12 metros, alto: 3 metros

Tipo Anuncio MUROS


Sistema Integral de Monitoreo de Espectaculares

Reporte de recorrido

Usuario hector.escobar

Id Encuesta: 460 - Ticket:123 - Estatus: Autorizado

Período Electoral CAMPAÑA
Ámbito Local

Partido Político MOVIMIENTO CIUDADANO
Otro Partido
Nombre Candidato HUGO ZAMORA
Descripción del Cargo PRESIDENTE MUNICIPAL
Otro Cargo
Lema / Versión HAGAMOS EQUIPO

Observaciones MANTA EN CASA HABITACION

Tamaño Ancho: 1 metros, alto: .8 metros



Entidad JALISCO
Municipio LAGOS DE MORENO
Colonia INFONAVIT LAS PALMAS
Calle PETRA MARTINEZ
Número 260
Entre calle BOULEVARD FELIZ RAMIREZ
Y Calle PETRA MARTINEZ
C.P. 47434
Referencia FRENTE TORRE AGUA
Distritos Federales
Distritos Locales DISTRITO II

Tipo Anuncio MANTAS



Sistema Integral de Monitoreo de Espectaculares

Reporte de recorrido

Usuario hector.escobar

Id Encuesta: 464 - Ticket:123 - Estatus: Autorizado

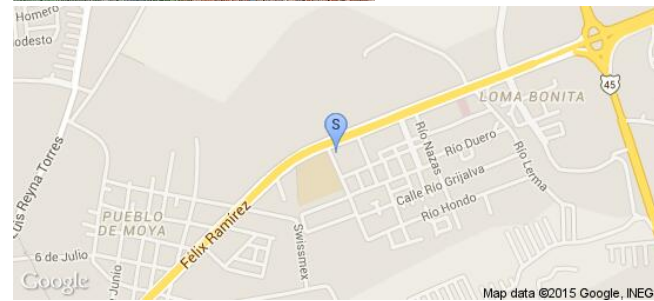
Período Electoral	CAMPAÑA
Ámbito	Local
Partido Político	MOVIMIENTO CIUDADANO
Otro Partido	
Nombre Candidato	INSTITUCIONAL
Descripción del Cargo	INSTITUCIONAL LOCAL
Otro Cargo	
Lema / Versión	MOVIMIENTO CIUDADANO

Entidad	JALISCO
Municipio	LAGOS DE MORENO
Colonia	PUEBLO DE MOYA
Calle	BOULEVARD FELIX
Número	SN
Entre calle	AIN CRUCE
Y Calle	SIN CRUCE
C.P.	47430
Referencia	FINCA EN CONSTRUCCIOJ
Distritos Federales	
Distritos Locales	DISTRITO II

Observaciones BANDEROLA EN FINCA

Tamaño Ancho: .5 metros, alto: .5 metros

Tipo Anuncio MANTAS



Sistema Integral de Monitoreo de Espectaculares

Reporte de recorrido

Usuario hector.escobar

Id Encuesta: 466 - Ticket:123 - Estatus: Autorizado


Período Electoral	CAMPAÑA
Ámbito	Local
Partido Político	MOVIMIENTO CIUDADANO
Otro Partido	
Nombre Candidato	GENÉRICO
Descripción del Cargo	INSTITUCIONAL LOCAL
Otro Cargo	
Lema / Versión	MOVIMIENTO CIUDADANO

Entidad	JALISCO
Municipio	LAGOS DE MORENO
Colonia	PUEBLO DE MOYA
Calle	VILLALOBOS ORTIZ
Número	SN
Entre calle	24 DE JUNIO
Y Calle	VILLALOBOS ORTIZ
C.P.	47430
Referencia	FINCA CON 2PINTAS
Distritos Federales	
Distritos Locales	DISTRITO II

Observaciones FINAC CON 2 PINTAS LOGO MC

Tamaño Ancho: 2 metros, alto: 1.5 metros

Tipo Anuncio MUROS



Sistema Integral de Monitoreo de Espectaculares
Reporte de recorrido

Usuario laura.carrillo

Id Encuesta: 5367 - Ticket:1030 - Estatus:Autorizado

Período Electoral	CAMPAÑA
Ámbito	Local
Partido Político	MOVIMIENTO CIUDADANO
Otro Partido	
Nombre Candidato	ALFARO ENRIQUE
Descripción del Cargo	PRESIDENTE MUNICIPAL
Otro Cargo	
Lema / Versión	GUADALAJARA

Entidad	JALISCO
Municipio	GUADALAJARA
Colonia	CAPILLA DE JESUS
Calle	JESUS
Número	315
Entre calle	GARIBALDI
Y Calle	HERRERA Y CAIRO
C.P.	44200
Referencia	FRENTE TEMPLO
Distritos Federales	
Distritos Locales	DISTRITO XII

Observaciones	FUERA MERCADO
----------------------	---------------

Tamaño	Ancho: 1 metros, alto: 1 metros
---------------	---------------------------------



Tipo Anuncio	EVENTO PÚBLICO
---------------------	----------------



Sistema Integral de Monitoreo de Espectaculares

Reporte de recorrido

Usuario laura.carrillo

Id Encuesta: 5369 - Ticket:1030 - Estatus:Autorizado

Período Electoral	CAMPAÑA
Ámbito	Local
Partido Político	MOVIMIENTO CIUDADANO
Otro Partido	
Nombre Candidato	ALFARO ENRIQUE
Descripción del Cargo	PRESIDENTE MUNICIPAL
Otro Cargo	
Lema / Versión	GUADALAJARA

Entidad	JALISCO
Municipio	GUADALAJARA
Colonia	CAPILLA DE JESUS
Calle	JESUS
Número	326
Entre calle	GARIBALDI
Y Calle	HERRERA Y CAIRO
C.P.	44200
Referencia	FUERA TEMPLO
Distritos Federales	
Distritos Locales	DISTRITO XII

Observaciones FRENTE MERCADO

Tamaño Ancho: 1 metros, alto: 1 metros

Tipo Anuncio EVENTO PÚBLICO



Sistema Integral de Monitoreo de Espectaculares

Reporte de recorrido

Usuario hector.escobar

Id Encuesta: 56589 - Ticket:17321 - Estatus: Autorizado

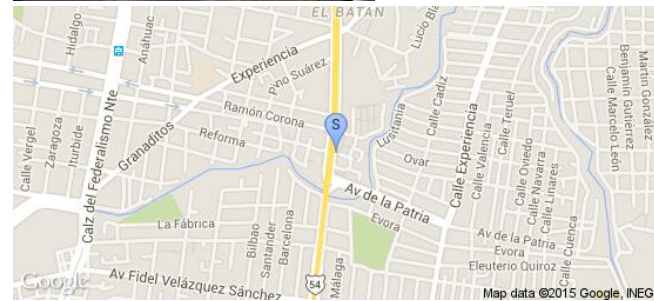
Período Electoral	CAMPAÑA
Ámbito	Local
Partido Político	MOVIMIENTO CIUDADANO
Otro Partido	
Nombre Candidato	ENRIQUE ALFARO
Descripción del Cargo	PRESIDENTE MUNICIPAL
Otro Cargo	
Lema / Versión	GANAR ES SOLO EL PRINCIPIO

Entidad	JALISCO
Municipio	GUADALAJARA
Colonia	AUTO CINEMA
Calle	ALCALDE
Número	SN
Entre calle	PATRIA
Y Calle	IRENE ROBLEDO
C.P.	45190
Referencia	CRUCE DE PATRIA Y ALCALDE
Distritos Federales	
Distritos Locales	DISTRITO IV

Observaciones

Tamaño Ancho: 14 metros, alto: 6 metros

Tipo Anuncio PANORÁMICOS



Sistema Integral de Monitoreo de Espectaculares

Reporte de recorrido

Usuario sara.chavez

Id Encuesta: 56607 - Ticket:17324 - Estatus: Autorizado

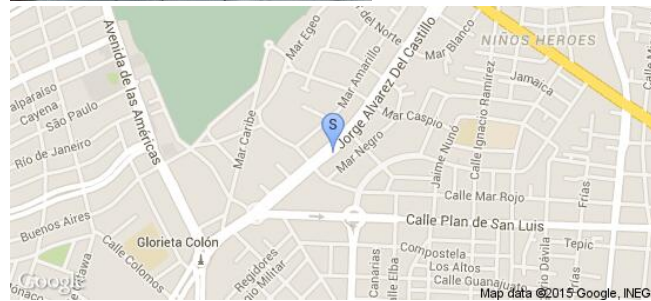
Período Electoral	CAMPAÑA
Ámbito	Local
Partido Político	MOVIMIENTO CIUDADANO
Otro Partido	
Nombre Candidato	ENRIQUE ALFARO
Descripción del Cargo	PRESIDENTE MUNICIPAL
Otro Cargo	
Lema / Versión	NO TODOS SOMOS IGUALES

Entidad	JALISCO
Municipio	GUADALAJARA
Colonia	COUNTRY CLUB
Calle	CIRCUNVALACION
Número	1369
Entre calle	PLAN DE SAN LUIS
Y Calle	AVILA CAMACHO
C.P.	00000
Referencia	FRENTE AGENCIA DE AUTOS FIAT
Distritos Federales	
Distritos Locales	DISTRITO VIII

Observaciones	ENRIQUE ALFARO MC A PRESIDENTE MUNICIPAL DE GDL
---------------	---

Tamaño Ancho: 3 metros, alto: 5 metros

Tipo Anuncio MUROS



Sistema Integral de Monitoreo de Espectaculares

Reporte de recorrido

Usuario lucero.sandoval

Id Encuesta: 567 - Ticket:141 - Estatus: Autorizado

Período Electoral	CAMPAÑA
Ámbito	Local
Partido Político	MOVIMIENTO CIUDADANO
Otro Partido	
Nombre Candidato	SALVADOR ALVAREZ
Descripción del Cargo	DIPUTADO LOCAL
Otro Cargo	
Lema / Versión	NO TIENE

Entidad	JALISCO
Municipio	AUTLÁN DE NAVARRO
Colonia	VALLES DEL VERGEL
Calle	PROL GUADALUPE VICTORIA
Número	S/N
Entre calle	LA MEDIA LUNA
Y Calle	CARRETER A BARRA DE NAVIDAD
C.P.	48900
Referencia	AL LADO DE UNA GASOLINERA CERRADA
Distritos Federales	
Distritos Locales	DISTRITO XVIII

Observaciones

Tamaño Ancho: 5 metros, alto: 2.5 metros

Tipo Anuncio PANORÁMICOS



Sistema Integral de Monitoreo de Espectaculares

Reporte de recorrido

Usuario claudio.calderon

Id Encuesta: 56738 - Ticket:17340 - Estatus:Autorizado

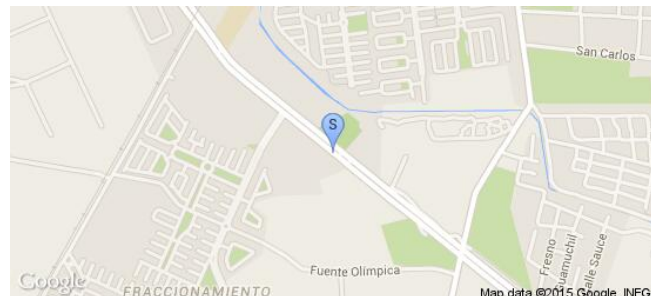
Período Electoral	CAMPAÑA
Ámbito	Local
Partido Político	MOVIMIENTO CIUDADANO
Otro Partido	
Nombre Candidato	ALBERTO URIBE Y ENRIQUE ALFARO
Descripción del Cargo	PRESIDENTE MUNICIPAL
Otro Cargo	
Lema / Versión	POR LA CIUFAD QUE QUEREMOS

Entidad	JALISCO
Municipio	TLAJOMULCO DE ZÚÑIGA
Colonia	LA GIGANTERA
Calle	ADOLFO HORM
Número	1448
Entre calle	XX
Y Calle	XX
C.P.	45665
Referencia	DENTRO DE HERRERIA LA FORJA
Distritos Federales	
Distritos Locales	DISTRITO VII

Observaciones

Tamaño Ancho: 8 metros, alto: 8 metros

Tipo Anuncio PANORÁMICOS



Sistema Integral de Monitoreo de Espectaculares

Reporte de recorrido

Usuario hector.escobar

Id Encuesta: 56815 - Ticket:17348 - Estatus:Autorizado

Período Electoral CAMPAÑA
Ámbito Local

Entidad JALISCO
Municipio ZAPOPAN
Colonia BENITO JUAREZ
Calle GUADALAJARA
Número SN
Entre calle ALCALDE
Y Calle MARGARITA MAZA DE JUAREZ
C.P. 45190
Referencia BARDA FRENTE DIST. DE ACERO
Distritos Federales
Distritos Locales DISTRITO IV

Partido Político MOVIMIENTO CIUDADANO
Otro Partido
Nombre Candidato PABLO LEMUS
Descripción del Cargo PRESIDENTE MUNICIPAL
Otro Cargo
Lema / Versión PABLO LEMUS

Observaciones 2 MUROS DIVIDIDOS ENTRE PROPAGANDA ENTRE VARIOS PARTIDOS

Tamaño Ancho: 5 metros, alto: 2 metros

Tipo Anuncio MUROS



Sistema Integral de Monitoreo de Espectaculares
Reporte de recorrido

Usuario hector.escobar

Id Encuesta: 56819 - Ticket:17348 - Estatus: Autorizado

Período Electoral	CAMPAÑA
Ámbito	Local
Partido Político	MOVIMIENTO CIUDADANO
Otro Partido	
Nombre Candidato	PABLO LEMUS
Descripción del Cargo	PRESIDENTE MUNICIPAL
Otro Cargo	
Lema / Versión	PARA QUÉ VIVAS SEGURO

Entidad	JALISCO
Municipio	ZAPOPAN
Colonia	AUDITORIO
Calle	PERIFÉRICO NORTE
Número	SN
Entre calle	CANICA
Y Calle	WATERPOLO
C.P.	45190
Referencia	PUENTE PEATONAL
Distritos Federales	
Distritos Locales	DISTRITO IV

Observaciones
Tamaño Ancho: 15 metros, alto: 4 metros

Tipo Anuncio PANORÁMICOS


Sistema Integral de Monitoreo de Espectaculares

Reporte de recorrido

Usuario claudio.calderon

Id Encuesta: 56832 - Ticket:17350 - Estatus:Autorizado

Período Electoral	CAMPAÑA
Ámbito	Local
Partido Político	MOVIMIENTO CIUDADANO
Otro Partido	
Nombre Candidato	ALBERTO URIBE E ISMAEL DEL TORO
Descripción del Cargo	PRESIDENTE MUNICIPAL
Otro Cargo	
Lema / Versión	DEMOS EL SIGUIENTE PASO

Entidad	JALISCO
Municipio	TLAJOMULCO DE ZÚÑIGA
Colonia	LA GIGANTERA
Calle	ADOLFO HORM
Número	1448
Entre calle	XX
Y Calle	XX
C.P.	45665
Referencia	DENTRO HERRERIA
Distritos Federales	
Distritos Locales	DISTRITO VII

Observaciones

Tamaño Ancho: 8 metros, alto: 5 metros

Tipo Anuncio PANORÁMICOS



Sistema Integral de Monitoreo de Espectaculares

Reporte de recorrido

Usuario claudio.calderon

Id Encuesta: 56908 - Ticket:17359 - Estatus: Autorizado

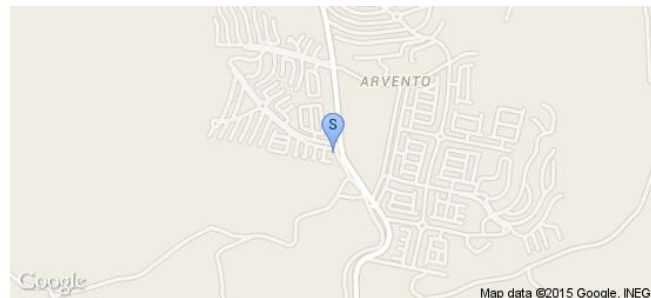
Período Electoral	CAMPAÑA
Ámbito	Local
Partido Político	MOVIMIENTO CIUDADANO
Otro Partido	
Nombre Candidato	ALBERTO URIBE
Descripción del Cargo	PRESIDENTE MUNICIPAL
Otro Cargo	
Lema / Versión	URIBE

Entidad	JALISCO
Municipio	TLAJOMULCO DE ZÚÑIGA
Colonia	ARVENTO
Calle	SIERRA DE AGUA
Número	2980
Entre calle	ADOLFO HORM
Y Calle	XX
C.P.	45675
Referencia	XX
Distritos Federales	
Distritos Locales	DISTRITO VII

Observaciones

Tamaño Ancho: 10 metros, alto: 2.5 metros

Tipo Anuncio MUROS



Sistema Integral de Monitoreo de Espectaculares

Reporte de recorrido

Usuario sara.chavez

Id Encuesta: 56919 - Ticket:17361 - Estatus: Autorizado

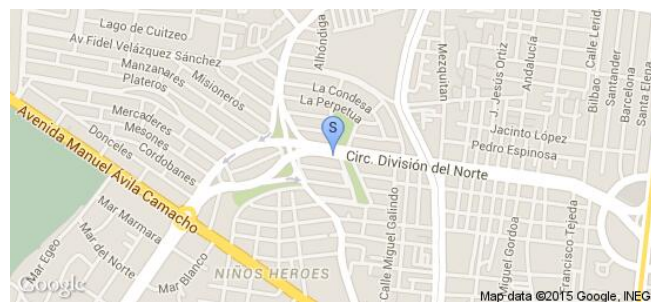
Período Electoral	CAMPAÑA
Ámbito	Local
Partido Político	MOVIMIENTO CIUDADANO
Otro Partido	
Nombre Candidato	ALEJANDRO HERMOSILLO
Descripción del Cargo	DIPUTADO LOCAL
Otro Cargo	
Lema / Versión	PUEDES CONFIAR EN NOSOTROS

Entidad	JALISCO
Municipio	GUADALAJARA
Colonia	LAGOS DEL COUNTRY
Calle	CIRCUNVALACION
Número	1643
Entre calle	PASEO
Y Calle	ENRIQUE DIAZ DE LEON
C.P.	00000
Referencia	ALADO DEL PARQUE UNIDIDO
Distritos Federales	
Distritos Locales	DISTRITO VIII

Observaciones DOS LONAS DE 3X2 MTS APROX. ALEJANDRO HERMOSILLO DIP LOCAL Y VERONICA DELGADILLO DIP FEDERAL DIST 8 (APARECENLOS DOS) SE OBSERVARON 2 CARROS CHICOS PUBLICITARIOS C LONAS Y MANTAS

Tamaño Ancho: 3 metros, alto: 2 metros

Tipo Anuncio MANTAS



Sistema Integral de Monitoreo de Espectaculares

Reporte de recorrido

Usuario sara.chavez

Id Encuesta: 56923 - Ticket:17361 - Estatus:Autorizado

Período Electoral	CAMPAÑA
Ámbito	Local
Partido Político	MOVIMIENTO CIUDADANO
Otro Partido	
Nombre Candidato	ALEJANDRO HERMOSILLO
Descripción del Cargo	DIPUTADO LOCAL
Otro Cargo	
Lema / Versión	ES AHORA U NUNCA

Entidad	JALISCO
Municipio	GUADALAJARA
Colonia	GUADALUPANA
Calle	DIVISIIN DEL NORTE
Número	1223
Entre calle	MIGUEL GORDOA
Y Calle	FEDERALISMO
C.P.	44220
Referencia	FRENTE A POLLOS LOS PANCHOS
Distritos Federales	
Distritos Locales	DISTRITO VIII

Observaciones PUESTO DE PERIODICO UN LADO 3X2 MTS MOY BARBA DE BARRIO ZUMBA OTRO LADO 2X1 MTS VERONICA DELGADILLO DIP FEDERAL DIST 8 Y OTRO LADO ALEJANDRO HERMOSILLO DIP LOCAL DIST 8 ENFRENTE ARRIBA DE ESTETICA 2 LONAS DE 3X2 MTS DE VERONICA DELGADILLO DIP FEDERAL

Tamaño Ancho: 3 metros, alto: 2 metros

Tipo Anuncio MUEBLES URBANOS DE PUBLICIDAD



Sistema Integral de Monitoreo de Espectaculares

Reporte de recorrido

Usuario claudio.calderon

Id Encuesta: 57073 - Ticket:17377 - Estatus: Autorizado


Período Electoral	CAMPAÑA
Ámbito	Local
Partido Político	MOVIMIENTO CIUDADANO
Otro Partido	
Nombre Candidato	ISMAEL DEL TORO
Descripción del Cargo	DIPUTADO LOCAL
Otro Cargo	
Lema / Versión	DEMOS EL SIGUIENTE PASO

Entidad	JALISCO
Municipio	TLAJOMULCO DE ZÚÑIGA
Colonia	CAJITITLAN
Calle	CARR A CAJITITLAN
Número	SN
Entre calle	XX
Y Calle	XX
C.P.	45675
Referencia	A UN LADO DE LA GASOLINERA
Distritos Federales	
Distritos Locales	DISTRITO VII

Observaciones

Tamaño Ancho: 8 metros, alto: 8 metros

Tipo Anuncio PANORÁMICOS



Sistema Integral de Monitoreo de Espectaculares

Reporte de recorrido

Usuario diana.arce


Id Encuesta: 57146 - Ticket:17385 - Estatus:Autorizado

Período Electoral	CAMPAÑA
Ámbito	Local
Partido Político	MOVIMIENTO CIUDADANO
Otro Partido	
Nombre Candidato	PABLO LEMUS
Descripción del Cargo	PRESIDENTE MUNICIPAL
Otro Cargo	
Lema / Versión	EMPLEOS DIGNOS QUE GANE ZAPOPAN
Observaciones	PANORAMICO CON MEDIDAS APROXIMADAS DE 12X2 MTS ARRIBA DE UN PUENTE

Entidad	JALISCO
Municipio	ZAPOPAN
Colonia	BENITO JUAREZ
Calle	PERIFÉRICO NORTE
Número	SIN NUMERO
Entre calle	CALZADA FEDERALISMO
Y Calle	PLAN DE AYUTLA
C.P.	45199
Referencia	PANORAMICO ARRIBA DE UN PUENTE
Distritos Federales	
Distritos Locales	DISTRITO IV

Tamaño Ancho: 12 metros, alto: 2 metros

Tipo Anuncio PUENTES



Sistema Integral de Monitoreo de Espectaculares
Reporte de recorrido

Usuario sara.chavez

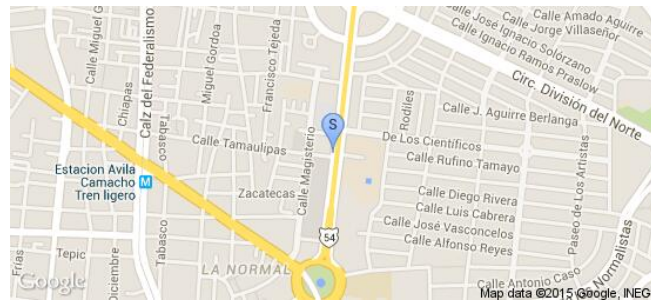
Id Encuesta: 57214 - Ticket:17393 - Estatus:Autorizado

Período Electoral	CAMPAÑA
Ámbito	Local
Partido Político	MOVIMIENTO CIUDADANO
Otro Partido	
Nombre Candidato	KEHILA KU
Descripción del Cargo	DIPUTADO LOCAL
Otro Cargo	
Lema / Versión	MC

Entidad	JALISCO
Municipio	GUADALAJARA
Colonia	CODE JALISCO
Calle	ALCALDE
Número	1855
Entre calle	AVILA CAMACHO
Y Calle	CODE
C.P.	00000
Referencia	CODE JALISCO
Distritos Federales	
Distritos Locales	DISTRITO VIII

Observaciones	UN LADO KEHILA KU DIP LOCAL Y OTRO LADO JONABAD MTZ DIP FEDERAL
----------------------	---

Tamaño Ancho: 3 metros, alto: 2 metros

Tipo Anuncio MUEBLES URBANOS DE PUBLICIDAD


Sistema Integral de Monitoreo de Espectaculares

Reporte de recorrido

Usuario laura.carrillo

Id Encuesta: 57232 - Ticket:17395 - Estatus:Autorizado

Período Electoral CAMPAÑA
Ámbito Local

Entidad JALISCO
Municipio GUADALAJARA
Colonia MEXICATLZINGO
Calle AV LA PAZ
Número SN
Entre calle 16 DE SEPTIEMBRE
Y Calle MANZANO
C.P. 44180
Referencia JUNTO OXXO
Distritos Federales
Distritos Locales DISTRITO XIII

Partido Político MOVIMIENTO CIUDADANO
Otro Partido
Nombre Candidato JUAN CARLOS ANGUIANO
Descripción del Cargo DIPUTADO LOCAL
Otro Cargo
Lema / Versión SL

Observaciones FRENTE EDIF GOB EDO

Tamaño Ancho: 6 metros, alto: 2 metros

Tipo Anuncio MUROS



Sistema Integral de Monitoreo de Espectaculares

Reporte de recorrido

Usuario lucero.sandoval

Id Encuesta: 573 - Ticket:141 - Estatus: Autorizado


Período Electoral	CAMPAÑA
Ámbito	Local
Partido Político	MOVIMIENTO CIUDADANO
Otro Partido	
Nombre Candidato	SALVADOR ALVAREZ GARCIA
Descripción del Cargo	DIPUTADO LOCAL
Otro Cargo	
Lema / Versión	CHAVA EN MOVIMIENTO

Entidad	JALISCO
Municipio	AUTLÁN DE NAVARRO
Colonia	CENTRO
Calle	HIDALGO
Número	283
Entre calle	CORREGIDORA
Y Calle	283
C.P.	48900
Referencia	AL LADO DE LA OFICINA DE SUMINISTROS DEL IMSS
Distritos Federales	
Distritos Locales	DISTRITO XVIII

Observaciones

Tamaño Ancho: 3 metros, alto: 3 metros

Tipo Anuncio MANTAS



Sistema Integral de Monitoreo de Espectaculares

Reporte de recorrido

Usuario lucero.sandoval

Id Encuesta: 575 - Ticket:141 - Estatus: Autorizado

Período Electoral	CAMPAÑA
Ámbito	Local
Partido Político	MOVIMIENTO CIUDADANO
Otro Partido	
Nombre Candidato	ARMANDO PEREZ OLIVA
Descripción del Cargo	PRESIDENTE MUNICIPAL
Otro Cargo	
Lema / Versión	JUNTOS LO LOGRAMOS HAGAMOSLO DE NUEVO

Entidad	JALISCO
Municipio	AUTLÁN DE NAVARRO
Colonia	CENTRO
Calle	GENERAL ANAYA
Número	20
Entre calle	PEDRO MORENO
Y Calle	GUADALUPE VICTORIA
C.P.	48900
Referencia	FRENTE AL MERCADO
Distritos Federales	
Distritos Locales	DISTRITO XVIII

Observaciones

Tamaño Ancho: 4.5 metros, alto: 3 metros



Tipo Anuncio MARQUESINAS



Sistema Integral de Monitoreo de Espectaculares

Reporte de recorrido

Usuario laura.carrillo

Id Encuesta: 57584 - Ticket:17437 - Estatus: Autorizado

Período Electoral	CAMPAÑA
Ámbito	Local
Partido Político	MOVIMIENTO CIUDADANO
Otro Partido	
Nombre Candidato	JUAN CARLOS ANGUIANO
Descripción del Cargo	DIPUTADO LOCAL
Otro Cargo	
Lema / Versión	SL

Entidad	JALISCO
Municipio	GUADALAJARA
Colonia	MEXICATLZINGO
Calle	AV LA PAZ
Número	1192
Entre calle	8 DE JULIO
Y Calle	PAVO
C.P.	44180
Referencia	ESQ PAVO
Distritos Federales	
Distritos Locales	DISTRITO XIII

Observaciones

Tamaño Ancho: 4 metros, alto: 2 metros

Tipo Anuncio MUROS



Sistema Integral de Monitoreo de Espectaculares

Reporte de recorrido

Usuario claudio.calderon

Id Encuesta: 576 - Ticket:142 - Estatus: Autorizado

Período Electoral	CAMPAÑA
Ámbito	Local
Partido Político	MOVIMIENTO CIUDADANO
Otro Partido	
Nombre Candidato	ISMAEL DEL TORO
Descripción del Cargo	DIPUTADO LOCAL
Otro Cargo	
Lema / Versión	DEMOS EL SIGUIENTE PASP

Entidad	JALISCO
Municipio	TLAJOMULCO DE ZÚÑIGA
Colonia	MANANTIAL
Calle	AV LOPEZ MATEOS
Número	SN
Entre calle	ENTRADA A PLAZA MANANTIAL
Y Calle	COTO PROVENZA
C.P.	45645
Referencia	PLAZA MANANTIAL
Distritos Federales	
Distritos Locales	DISTRITO XII

Observaciones

Tamaño Ancho: 12 metros, alto: 8 metros

Tipo Anuncio PANORÁMICOS



Sistema Integral de Monitoreo de Espectaculares

Reporte de recorrido

Usuario claudio.calderon

Id Encuesta: 58162 - Ticket:17518 - Estatus:Autorizado

Período Electoral	CAMPAÑA
Ámbito	Local
Partido Político	MOVIMIENTO CIUDADANO
Otro Partido	
Nombre Candidato	ALEJANDRO HERMOSILLO
Descripción del Cargo	DIPUTADO LOCAL
Otro Cargo	
Lema / Versión	ESTAMOS PREPARADOS

Entidad	JALISCO
Municipio	GUADALAJARA
Colonia	CENTRO
Calle	ALAMEDA
Número	941
Entre calle	EULOGIO PARRA
Y Calle	ALAMEDA
C.P.	44280
Referencia	XX
Distritos Federales	
Distritos Locales	DISTRITO VIII

Observaciones

Tamaño Ancho: 3 metros, alto: 2 metros

Tipo Anuncio MANTAS



Sistema Integral de Monitoreo de Espectaculares

Reporte de recorrido

Usuario ramon.coral

Id Encuesta: 58187 - Ticket:17524 - Estatus:Autorizado

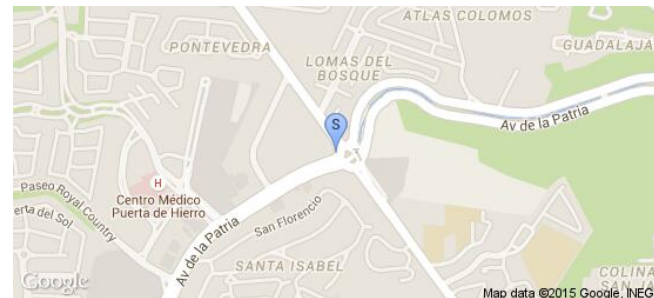
Período Electoral	CAMPAÑA
Ámbito	Local
Partido Político	MOVIMIENTO CIUDADANO
Otro Partido	
Nombre Candidato	ENRIQUE ALFARO
Descripción del Cargo	PRESIDENTE MUNICIPAL
Otro Cargo	
Lema / Versión	EL PRINCIPIO

Entidad	JALISCO
Municipio	ZAPOPAN
Colonia	UNIVERSIDAD
Calle	PATRIA
Número	S/N
Entre calle	ACUEDUCTO
Y Calle	PARRES ARIAS
C.P.	44900
Referencia	EN LOTE VALDIO
Distritos Federales	
Distritos Locales	DISTRITO VI

Observaciones EN LOTE VALDIO

Tamaño Ancho: 8 metros, alto: 4 metros

Tipo Anuncio PANORÁMICOS



Sistema Integral de Monitoreo de Espectaculares

Reporte de recorrido

Usuario ramon.corral

Id Encuesta: 58192 - Ticket:17524 - Estatus: Autorizado

Período Electoral	CAMPAÑA
Ámbito	Local
Partido Político	MOVIMIENTO CIUDADANO
Otro Partido	
Nombre Candidato	PABLO LEMUS
Descripción del Cargo	PRESIDENTE MUNICIPAL
Otro Cargo	
Lema / Versión	SI TU NO DECIDES ENTONCES QUIEN

Entidad	JALISCO
Municipio	ZAPOPAN
Colonia	UNIVERSIDAD
Calle	PATRIA
Número	S/N
Entre calle	ACUEDUCTO
Y Calle	PARRES ARIAS
C.P.	44900
Referencia	VALLA EN LOTE VALDIO
Distritos Federales	
Distritos Locales	DISTRITO VI

Observaciones FRENTE TIENDA DORMIMUNDO

Tamaño Ancho: 8 metros, alto: 3 metros

Tipo Anuncio MANTAS



Sistema Integral de Monitoreo de Espectaculares

Reporte de recorrido

Usuario claudio.calderon

Id Encuesta: 58249 - Ticket:17533 - Estatus:Autorizado

Período Electoral	CAMPAÑA
Ámbito	Local
Partido Político	MOVIMIENTO CIUDADANO
Otro Partido	
Nombre Candidato	ENRIQUE ALFARO
Descripción del Cargo	PRESIDENTE MUNICIPAL
Otro Cargo	
Lema / Versión	XX

Entidad	JALISCO
Municipio	GUADALAJARA
Colonia	SAN JUAN BOSCO
Calle	REPUBLICA
Número	XX
Entre calle	JUAN DE DIOS ROBLEDO
Y Calle	REPUBLICA
C.P.	44380
Referencia	OXO EN LA ESQUINA
Distritos Federales	
Distritos Locales	DISTRITO XI

Observaciones

Tamaño Ancho: 1 metros, alto: 1 metros

Tipo Anuncio EVENTO PÚBLICO



Sistema Integral de Monitoreo de Espectaculares

Reporte de recorrido

Usuario sara.chavez

Id Encuesta: 58272 - Ticket:17536 - Estatus:Autorizado

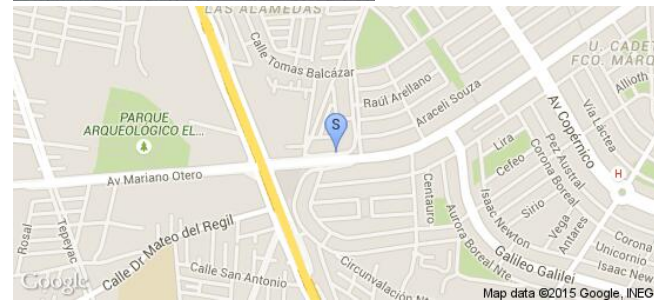
Período Electoral	CAMPAÑA
Ámbito	Local
Partido Político	MOVIMIENTO CIUDADANO
Otro Partido	
Nombre Candidato	ALFARO Y LEMUS
Descripción del Cargo	PRESIDENTE MUNICIPAL
Otro Cargo	
Lema / Versión	ALFARO RISO

Entidad	JALISCO
Municipio	ZAPOPAN
Colonia	RINCONADA DEL SOL
Calle	MARIANO OTERO
Número	SN
Entre calle	PERIFERICO PONIENTE
Y Calle	XXXX
C.P.	00000
Referencia	MERCABASTOS
Distritos Federales	
Distritos Locales	DISTRITO X

Observaciones ALFARO Y RIZO

Tamaño Ancho: 14 metros, alto: 6 metros

Tipo Anuncio PANORÁMICOS



Sistema Integral de Monitoreo de Espectaculares

Reporte de recorrido

Usuario sara.chavez

Id Encuesta: 58278 - Ticket:17536 - Estatus:Autorizado

Período Electoral	CAMPAÑA
Ámbito	Local
Partido Político	MOVIMIENTO CIUDADANO
Otro Partido	
Nombre Candidato	PABLO LEMUS
Descripción del Cargo	PRESIDENTE MUNICIPAL
Otro Cargo	
Lema / Versión	QUE GANE ZAPOPAN

Entidad	JALISCO
Municipio	ZAPOPAN
Colonia	PASEOS DEL SOL
Calle	MARIANO OTERO
Número	SN
Entre calle	ORION
Y Calle	PATRIA
C.P.	45050
Referencia	BANREGIO
Distritos Federales	
Distritos Locales	DISTRITO X

Observaciones PABLO LEMUS PRESIDENTE ZAPOPAN

Tamaño Ancho: 14 metros, alto: 6 metros

Tipo Anuncio PANORÁMICOS



Sistema Integral de Monitoreo de Espectaculares

Reporte de recorrido

Usuario claudio.calderon

Id Encuesta: 58280 - Ticket:17537 - Estatus: Autorizado

Período Electoral	CAMPAÑA
Ámbito	Local
Partido Político	MOVIMIENTO CIUDADANO
Otro Partido	
Nombre Candidato	ENRIQUE ALFARO
Descripción del Cargo	PRESIDENTE MUNICIPAL
Otro Cargo	
Lema / Versión	XX

Entidad	JALISCO
Municipio	GUADALAJARA
Colonia	SAN JUAN BOSCO
Calle	JUAN DE DIOS ROBLEDO
Número	357
Entre calle	FRANCISCO ZARCO
Y Calle	REPUBLICA
C.P.	44230
Referencia	XX
Distritos Federales	
Distritos Locales	DISTRITO VIII

Observaciones

Tamaño Ancho: 12 metros, alto: 5 metros

Tipo Anuncio PANORÁMICOS



Sistema Integral de Monitoreo de Espectaculares

Reporte de recorrido

Usuario diana.arce

Id Encuesta: 58299 - Ticket:17540 - Estatus:Autorizado

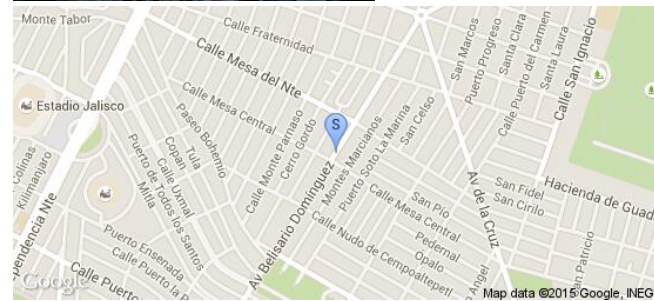
Período Electoral	CAMPAÑA
Ámbito	Local
Partido Político	MOVIMIENTO CIUDADANO
Otro Partido	
Nombre Candidato	ENRIQUE ALFARO
Descripción del Cargo	PRESIDENTE MUNICIPAL
Otro Cargo	
Lema / Versión	GANAR ES SOLO EL PRINCIPIO

Entidad	JALISCO
Municipio	GUADALAJARA
Colonia	BELISARIO
Calle	BELISARIO
Número	2289
Entre calle	MESA CENTRAL
Y Calle	MESA DEL NORTE
C.P.	44300
Referencia	ARRIBA DE UN TALLER MECÁNICO
Distritos Federales	
Distritos Locales	DISTRITO IX

Observaciones

Tamaño Ancho: 7 metros, alto: 7 metros

Tipo Anuncio PANORÁMICOS



Sistema Integral de Monitoreo de Espectaculares

Reporte de recorrido

Usuario claudio.calderon

Id Encuesta: 58344 - Ticket:17545 - Estatus:Autorizado

Período Electoral	CAMPAÑA
Ámbito	Local
Partido Político	MOVIMIENTO CIUDADANO
Otro Partido	
Nombre Candidato	KEHILA KU
Descripción del Cargo	DIPUTADO LOCAL
Otro Cargo	
Lema / Versión	XX

Entidad	JALISCO
Municipio	GUADALAJARA
Colonia	SAN ISIDRO
Calle	JOSE M NARVAES
Número	1396
Entre calle	SAN PEDRO
Y Calle	SAN PABLO
C.P.	44270
Referencia	XX
Distritos Federales	
Distritos Locales	DISTRITO VIII

Observaciones

Tamaño Ancho: 8 metros, alto: 2 metros

Tipo Anuncio MUROS



Sistema Integral de Monitoreo de Espectaculares

Reporte de recorrido

Usuario ramon.corral

Id Encuesta: 58354 - Ticket:17546 - Estatus:Autorizado

Período Electoral	CAMPAÑA
Ámbito	Local
Partido Político	MOVIMIENTO CIUDADANO
Otro Partido	
Nombre Candidato	MARGARITA ALFARO
Descripción del Cargo	DIPUTADO LOCAL
Otro Cargo	
Lema / Versión	VALORA TU VOTO

Entidad	JALISCO
Municipio	ZAPOPAN
Colonia	UNIVERSIDAD
Calle	PATRIA
Número	1334
Entre calle	PABLO NERUDA
Y Calle	CIRC. FEDERALISTAS
C.P.	44900
Referencia	EN NEGOCIO DE MARISCOS
Distritos Federales	
Distritos Locales	DISTRITO VI

Observaciones ENFRENTA ESTADIO UAG

Tamaño Ancho: 12 metros, alto: 3.5 metros

Tipo Anuncio PANORÁMICOS



Sistema Integral de Monitoreo de Espectaculares

Reporte de recorrido

Usuario marisela.cueva

Id Encuesta: 584 - Ticket:144 - Estatus: Autorizado


Período Electoral	CAMPAÑA
Ámbito	Local
Partido Político	MOVIMIENTO CIUDADANO
Otro Partido	
Nombre Candidato	ENRIQUE AL FARO
Descripción del Cargo	PRESIDENTE MUNICIPAL
Otro Cargo	
Lema / Versión	PEGA CALCAS

Entidad	JALISCO
Municipio	GUADALAJARA
Colonia	MAESTROS
Calle	FEDERALISMO
Número	SN
Entre calle	FEDERALISMO
Y Calle	AV MAESTROS
C.P.	44200
Referencia	PEGA CALCAS
Distritos Federales	
Distritos Locales	DISTRITO VIII

Observaciones

Tamaño Ancho: 0 metros, alto: 0 metros

Tipo Anuncio EVENTO PÚBLICO



Sistema Integral de Monitoreo de Espectaculares

Reporte de recorrido

Usuario ramon.corral

Id Encuesta: 58559 - Ticket:17570 - Estatus: Autorizado

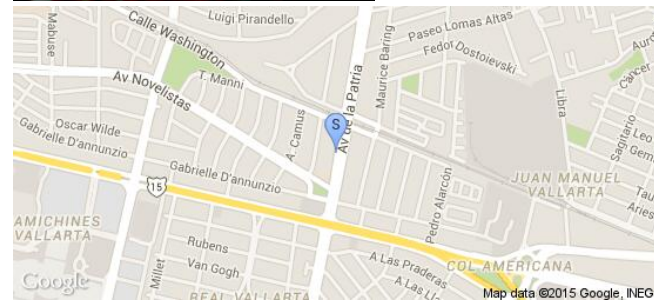
Período Electoral	CAMPAÑA
Ámbito	Local
Partido Político	MOVIMIENTO CIUDADANO
Otro Partido	
Nombre Candidato	ENRIQUE ALFARO Y PABLO LEMUS
Descripción del Cargo	PRESIDENTE MUNICIPAL
Otro Cargo	
Lema / Versión	QUE GANE LA CIUDAD

Entidad	JALISCO
Municipio	ZAPOPAN
Colonia	UNIVERSIDAD
Calle	PATRIA
Número	66
Entre calle	VALLARTA
Y Calle	NACIONES UNIDAS
C.P.	45110
Referencia	EN NEGOCIO WROCCO WROWERS
Distritos Federales	
Distritos Locales	DISTRITO VI

Observaciones ENFRENTE DE BOLERAMA TAPATIO PATRIA

Tamaño Ancho: 6 metros, alto: 3 metros

Tipo Anuncio PANORÁMICOS



Sistema Integral de Monitoreo de Espectaculares

Reporte de recorrido

Usuario ramon.corral

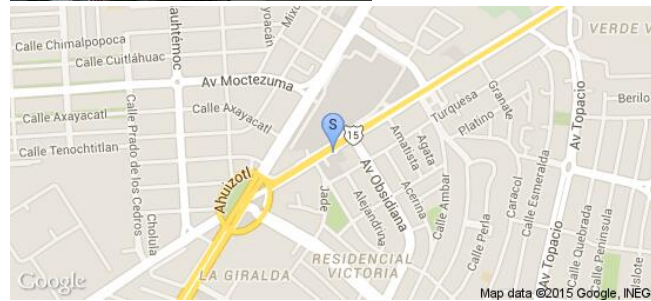
Id Encuesta: 58565 - Ticket:17570 - Estatus: Autorizado

Período Electoral	CAMPAÑA
Ámbito	Local
Partido Político	MOVIMIENTO CIUDADANO
Otro Partido	
Nombre Candidato	PABLO LEMUS
Descripción del Cargo	PRESIDENTE MUNICIPAL
Otro Cargo	
Lema / Versión	PARA QUE VIVAS SEGURO
Observaciones	ENFRENTE PLAZA DEL SOL

Entidad	JALISCO
Municipio	GUADALAJARA
Colonia	RESIDENCIAL VICTORIA
Calle	MARIANO OTERO
Número	1920
Entre calle	LAPIZLAZULI
Y Calle	TOPACIO
C.P.	45110
Referencia	ARRIBA OXXO
Distritos Federales	
Distritos Locales	DISTRITO VI

Tamaño Ancho: 6 metros, alto: 3 metros

Tipo Anuncio PANORÁMICOS



Sistema Integral de Monitoreo de Espectaculares

Reporte de recorrido

Usuario **juanmanuel.lopeza**

Id Encuesta: 587 - Ticket:145 - Estatus:Autorizado

Período Electoral	CAMPAÑA
Ámbito	Local
Partido Político	MOVIMIENTO CIUDADANO
Otro Partido	
Nombre Candidato	RAMON GUERRERO
Descripción del Cargo	DIPUTADO LOCAL
Otro Cargo	
Lema / Versión	ARTURO DAVALOS Y RAMON GUERRERO
Observaciones	GTO A PRORATEAR PRESIDENTE MPAL. Y DIP. LOCAL

Entidad	JALISCO
Municipio	PUERTO VALLARTA
Colonia	5 DE DICIEMBRE
Calle	PRIVADA BRASILIA
Número	147
Entre calle	LIBRAMIENYO
Y Calle	ESQUINA
C.P.	48523
Referencia	2 MANTAS EN CASA HABITACION
Distritos Federales	
Distritos Locales	DISTRITO V

Tamaño Ancho: 3 metros, alto: 1 metros

Tipo Anuncio MANTAS



Sistema Integral de Monitoreo de Espectaculares
Reporte de recorrido

Usuario hector.escobar

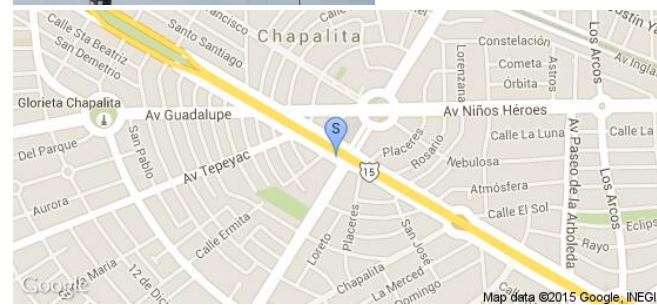
Id Encuesta: 58972 - Ticket:17620 - Estatus: Autorizado

Período Electoral	CAMPAÑA
Ámbito	Local
Partido Político	MOVIMIENTO CIUDADANO
Otro Partido	
Nombre Candidato	ENRIQUE ALFARO PABLO LEMUS
Descripción del Cargo	PRESIDENTE MUNICIPAL
Otro Cargo	
Lema / Versión	QUE GANE LA CIUDAD

Entidad	JALISCO
Municipio	GUADALAJARA
Colonia	CHAPALITA
Calle	LOPEZ MATEOS
Número	SN
Entre calle	LAZARO CARDENAS
Y Calle	LOPEZ MATEOS
C.P.	45038
Referencia	CRUCERO DE LOPEZ MATEOS Y LAZARO
Distritos Federales	
Distritos Locales	DISTRITO XIV

Observaciones PROPAGANDA COMPARTIDA LEMUS ALFARO

Tamaño Ancho: 14 metros, alto: 6 metros

Tipo Anuncio PANORÁMICOS


Sistema Integral de Monitoreo de Espectaculares

Reporte de recorrido

Usuario hector.escobar

Id Encuesta: 58973 - Ticket:17620 - Estatus: Autorizado

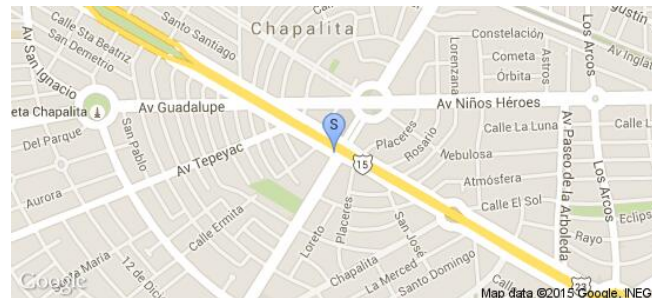


Período Electoral	CAMPAÑA
Ámbito	Local
Partido Político	MOVIMIENTO CIUDADANO
Otro Partido	
Nombre Candidato	JUAN CARLOS ANGUIANO
Descripción del Cargo	DIPUTADO LOCAL
Otro Cargo	
Lema / Versión	ESTAMOS PREPARADOS

Entidad	JALISCO
Municipio	GUADALAJARA
Colonia	CHAPALITA
Calle	LOPEZ MATEOS
Número	SN
Entre calle	LAZARO CARDENAS
Y Calle	LOPEZ MATEOS
C.P.	45030
Referencia	CRUCERO LAZARO Y LOPEZ
Distritos Federales	
Distritos Locales	DISTRITO XII

Observaciones

Tamaño Ancho: 14 metros, alto: 6 metros

Tipo Anuncio PANORÁMICOS



Sistema Integral de Monitoreo de Espectaculares

Reporte de recorrido

Usuario hector.escobar

Id Encuesta: 58974 - Ticket:17620 - Estatus: Autorizado

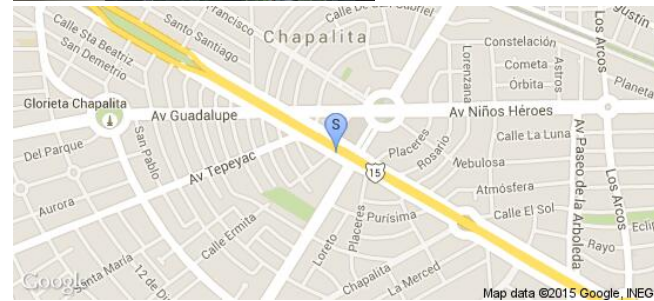
Período Electoral	CAMPAÑA
Ámbito	Local
Partido Político	MOVIMIENTO CIUDADANO
Otro Partido	
Nombre Candidato	ENRIQUE ALFARO
Descripción del Cargo	PRESIDENTE MUNICIPAL
Otro Cargo	
Lema / Versión	GANAR ES SOLO EL PRINCIPIO

Entidad	JALISCO
Municipio	GUADALAJARA
Colonia	CHAPALITA
Calle	LOPEZ MATEOS
Número	SN
Entre calle	LAZARO CARDENAS
Y Calle	LOPEZ MATEO S
C.P.	45030
Referencia	FRENTE RIGUROSA
Distritos Federales	
Distritos Locales	DISTRITO XII

Observaciones

Tamaño Ancho: 16 metros, alto: 4 metros

Tipo Anuncio PANORÁMICOS



Sistema Integral de Monitoreo de Espectaculares

Reporte de recorrido

Usuario sara.chavez

Id Encuesta: 59031 - Ticket:17628 - Estatus: Autorizado

Período Electoral CAMPAÑA
Ámbito Local

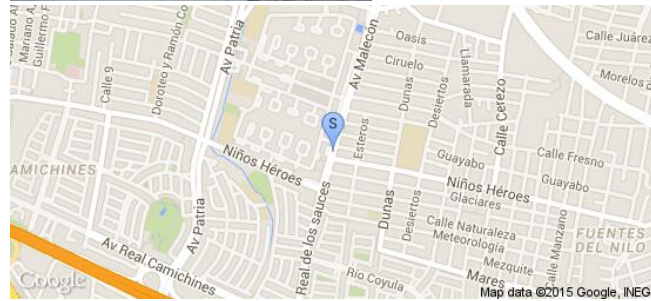
Entidad JALISCO
Municipio TONALÁ
Colonia INFONAVIT LA SOLEDAD
Calle AV MALECON
Número AV MALECON
Entre calle STA CATALINA
Y Calle XXX
C.P. 45417
Referencia ALADO DE FERRETERIA
Distritos Federales
Distritos Locales DISTRITO VII

Partido Político MOVIMIENTO CIUDADANO
Otro Partido
Nombre Candidato FLORENTINO MARQUEZ
Descripción del Cargo PRESIDENTE MUNICIPAL
Otro Cargo
Lema / Versión TONALA

Observaciones BARDA 3X5 MC FLORENTINO MARQUEZ
PRESIDENTE DE TONALA

Tamaño Ancho: 5 metros, alto: 3 metros

Tipo Anuncio MUROS



Sistema Integral de Monitoreo de Espectaculares

Reporte de recorrido

Usuario sara.chavez

Id Encuesta: 59037 - Ticket:17628 - Estatus:Autorizado

Período Electoral CAMPAÑA
Ámbito Local

Partido Político MOVIMIENTO CIUDADANO
Otro Partido
Nombre Candidato FLORENTINO MARQUEZ
Descripción del Cargo DIPUTADO LOCAL
Otro Cargo
Lema / Versión SACALE BRILLO A TONALA

Observaciones FLORENTINO MARQUEZ PRESIDENTE A TONALA

Tamaño Ancho: 8 metros, alto: 5 metros



Entidad JALISCO
Municipio TONALÁ
Colonia CAMICHINES
Calle AV RIO NILO
Número SN
Entre calle AV DEL ROSARIO
Y Calle XXX
C.P. 00000
Referencia POLLO PEPE
Distritos Federales
Distritos Locales DISTRITO VII

Tipo Anuncio PANORÁMICOS



Sistema Integral de Monitoreo de Espectaculares

Reporte de recorrido

Usuario sara.chavez

Id Encuesta: 59038 - Ticket:17628 - Estatus: Autorizado

Período Electoral CAMPAÑA
Ámbito Local

Partido Político MOVIMIENTO CIUDADANO
Otro Partido
Nombre Candidato FLORENTINO MARQUEZ
Descripción del Cargo PRESIDENTE MUNICIPAL
Otro Cargo
Lema / Versión PRESIDENTE TONALA

Observaciones FLORENTINO MARQUEZ PRESIDENTE DE TONALA

Entidad JALISCO
Municipio TONALÁ
Colonia LOMA DORADA
Calle RIO NILO
Número SN
Entre calle PASEO LOMA SUR
Y Calle AV DEL ROSARIO
C.P. 00000
Referencia COPEL LOMA DORADA
Distritos Federales
Distritos Locales DISTRITO VII

Tamaño Ancho: 10 metros, alto: 3 metros

Tipo Anuncio MUROS



Sistema Integral de Monitoreo de Espectaculares
Reporte de recorrido

Usuario sara.chavez

Id Encuesta: 59039 - Ticket:17628 - Estatus: Autorizado

Período Electoral CAMPAÑA
Ámbito Local

Partido Político MOVIMIENTO CIUDADANO
Otro Partido
Nombre Candidato MARY ALVARADO
Descripción del Cargo DIPUTADO LOCAL
Otro Cargo
Lema / Versión MOVIMIENTO CIUDADANO

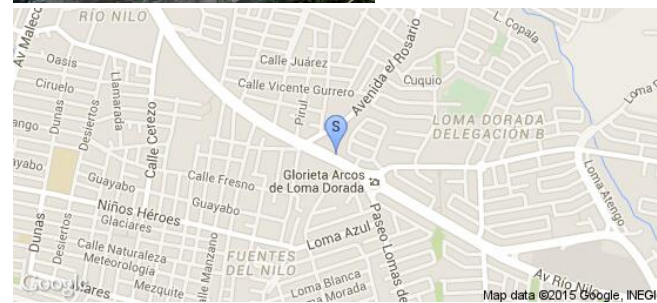
Entidad JALISCO
Municipio TONALÁ
Colonia LOMA DORADA
Calle AV RIO NILO
Número SN
Entre calle AV DEL ROSARIO
Y Calle PASEO LOMA SUR
C.P. 00000
Referencia COPEL LONA DORADA
Distritos Federales
Distritos Locales DISTRITO XX

Observaciones MARY ALVARADO DIPUTADO DISTRITO 20 MC

Tamaño Ancho: 5 metros, alto: 3 metros



Tipo Anuncio MUROS



Sistema Integral de Monitoreo de Espectaculares

Reporte de recorrido

Usuario hector.escobar

Id Encuesta: 59064 - Ticket:17631 - Estatus:Autorizado

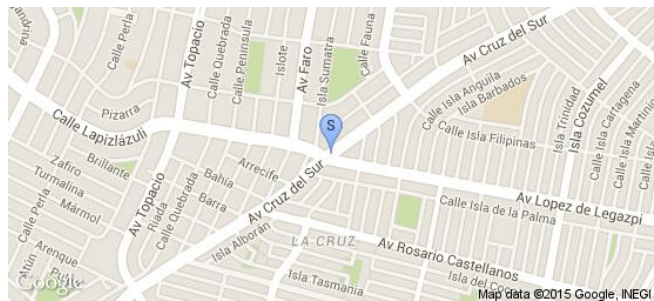

Período Electoral	CAMPAÑA
Ámbito	Local
Partido Político	MOVIMIENTO CIUDADANO
Otro Partido	
Nombre Candidato	ALFARO CONSUELO ROBLES VICTOR SANCHEZ
Descripción del Cargo	PRESIDENTE MUNICIPAL
Otro Cargo	
Lema / Versión	AHORA ES CUANDO

Entidad	JALISCO
Municipio	GUADALAJARA
Colonia	CRUZ DEL SUR
Calle	AV CRUZ DEL SUR
Número	SN
Entre calle	LOPEZ DE LAGASPI
Y Calle	ISLA MONA
C.P.	44580
Referencia	PUESTO DE TACOS
Distritos Federales	DISTRITO XIV
Distritos Locales	DISTRITO XIV

Observaciones	PUESTO DE PERIODICOS DIVIDIDO CON PROPAGANDA ALUSIVA A ENRIQUE ALFARO. VICTOR SANCHE Y ROBLES
----------------------	---

Tamaño Ancho: 2 metros, alto: 2 metros

Tipo Anuncio MUEBLES URBANOS DE PUBLICIDAD



Sistema Integral de Monitoreo de Espectaculares

Reporte de recorrido

Usuario diana.arce

Id Encuesta: 59106 - Ticket:17635 - Estatus: Autorizado

Período Electoral	CAMPAÑA
Ámbito	Local
Partido Político	MOVIMIENTO CIUDADANO
Otro Partido	
Nombre Candidato	MARIA ELENA LIMON
Descripción del Cargo	PRESIDENTE MUNICIPAL
Otro Cargo	
Lema / Versión	CON LIMON SABE DIFERENTE

Entidad	JALISCO
Municipio	SAN PEDRO TLAQUEPAQUE
Colonia	SAN PEDRITO
Calle	FCO SILVA ROMERO
Número	SIN NUMERO
Entre calle	R. GUAMUCHIL
Y Calle	R. DE LOS VASTAGOS
C.P.	45625
Referencia	A UNA CUADRA DE LA CENTRAL NUEVA
Distritos Federales	
Distritos Locales	DISTRITO XVI

Observaciones 4 MUROS PINTADOS EN LA MISMA BARRDA CON MEDIDAS APROXIMADAS DE 5X2 MTS Y CON OTRO LEMA QUE DICE NARANJA LIMON, QUE BUENA CONVINCACION

Tamaño Ancho: 23 metros, alto: 2.5 metros

Tipo Anuncio MUROS



Sistema Integral de Monitoreo de Espectaculares

Reporte de recorrido

Usuario hector.escobar

Id Encuesta: 59167 - Ticket:17642 - Estatus: Autorizado

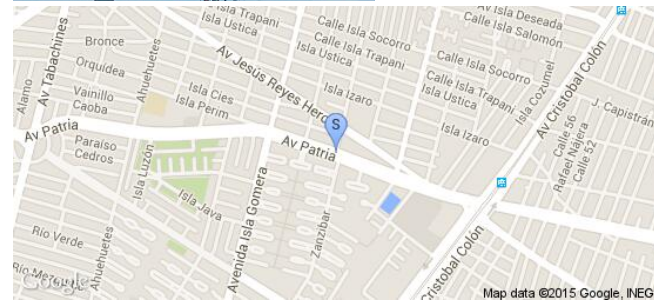
Período Electoral	CAMPAÑA
Ámbito	Local
Partido Político	MOVIMIENTO CIUDADANO
Otro Partido	
Nombre Candidato	ENRIQUE ALFARO
Descripción del Cargo	PRESIDENTE MUNICIPAL
Otro Cargo	
Lema / Versión	AHORA ES CUANDO

Entidad	JALISCO
Municipio	GUADALAJARA
Colonia	PATRIA SUR
Calle	PATRIA
Número	SN
Entre calle	ISLA HEBRIDAS
Y Calle	ISLA ZANSIBAR
C.P.	44998
Referencia	FINCA
Distritos Federales	
Distritos Locales	DISTRITO XII

Observaciones

Tamaño Ancho: 14 metros, alto: 6 metros

Tipo Anuncio PANORÁMICOS



Sistema Integral de Monitoreo de Espectaculares

Reporte de recorrido

Usuario hector.escobar

Id Encuesta: 59171 - Ticket:17642 - Estatus: Autorizado

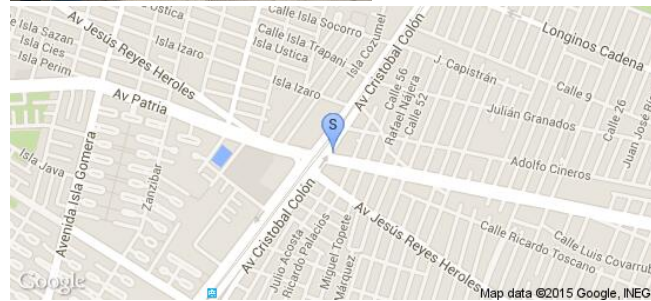
Período Electoral	CAMPAÑA
Ámbito	Local
Partido Político	MOVIMIENTO CIUDADANO
Otro Partido	
Nombre Candidato	CONSUELO
Descripción del Cargo	DIPUTADO LOCAL
Otro Cargo	
Lema / Versión	PUEDES CONFIAR

Entidad	JALISCO
Municipio	GUADALAJARA
Colonia	PATRIA SUR
Calle	COLON SUR
Número	SN
Entre calle	PATRIA
Y Calle	COLON
C.P.	44998
Referencia	KFC
Distritos Federales	
Distritos Locales	DISTRITO XII

Observaciones

Tamaño Ancho: 12 metros, alto: 2 metros

Tipo Anuncio MUROS



Sistema Integral de Monitoreo de Espectaculares

Reporte de recorrido

Usuario lucero.sandoval

Id Encuesta: 59297 - Ticket:17659 - Estatus: Autorizado

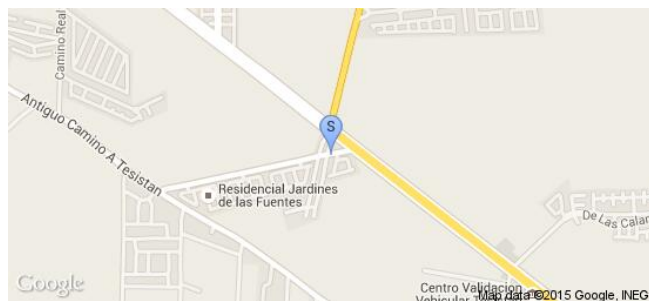
Período Electoral	CAMPAÑA
Ámbito	Local
Partido Político	MOVIMIENTO CIUDADANO
Otro Partido	
Nombre Candidato	PABLO LEMUS
Descripción del Cargo	PRESIDENTE MUNICIPAL
Otro Cargo	
Lema / Versión	LEVANTANDO LA MANO

Entidad	JALISCO
Municipio	ZAPOPAN
Colonia	PUERT DEL LLANO
Calle	CARRETERA A TESISTAN
Número	SN
Entre calle	COLOTLAN
Y Calle	BASE AEREA
C.P.	45165
Referencia	CRUCE DE CARRETERA A TESISTAN Y CARR A COLOTLAN
Distritos Federales	
Distritos Locales	DISTRITO VI

Observaciones SE OBSERVO UNA CUADRILLA DE PERSONAS VESTIDOS CON PLAYERAS IMPRESAS CON PROPAGANDA DEL CANDIDATO PABLO LEMUS, OBSEQUIANDO BANDERINES, PLAYWRAS Y FOLLETOS CON PUBLICIDAD DEL CANDIDATO ASI COMO DEL CANDIDAYO A DUPUTADO LOCAL AUGUSTO VALENCIA

Tamaño Ancho: 15 metros, alto: 10 metros

Tipo Anuncio EVENTO PÚBLICO



Sistema Integral de Monitoreo de Espectaculares

Reporte de recorrido

Usuario diana.arce

Id Encuesta: 59301 - Ticket:17660 - Estatus: Autorizado

Período Electoral	CAMPAÑA
Ámbito	Local
Partido Político	MOVIMIENTO CIUDADANO
Otro Partido	
Nombre Candidato	ENRIQUE ALFARO
Descripción del Cargo	PRESIDENTE MUNICIPAL
Otro Cargo	
Lema / Versión	GANAR ES SOLO EL PRINCIPIO

Entidad	JALISCO
Municipio	SAN PEDRO TLAQUEPAQUE
Colonia	JARDINES DE LA PAZ
Calle	FCO SILVA ROMERO
Número	SIN NUMERO
Entre calle	EMILIANO ZAPATA
Y Calle	EMILIANO ZAPATA
C.P.	45519
Referencia	ARRIBA DE UN PUENTE CONTRA ESQUINA DE UNA GASOLINERA
Distritos Federales	
Distritos Locales	DISTRITO XVI

Observaciones

Tamaño Ancho: 12 metros, alto: 3 metros



Tipo Anuncio PUENTES



Sistema Integral de Monitoreo de Espectaculares

Reporte de recorrido

Usuario laura.carrillo

Id Encuesta: 59305 - Ticket:17661 - Estatus: Autorizado

Período Electoral	CAMPAÑA
Ámbito	Local
Partido Político	MOVIMIENTO CIUDADANO
Otro Partido	
Nombre Candidato	MA ELENA LIMON
Descripción del Cargo	PRESIDENTE MUNICIPAL
Otro Cargo	
Lema / Versión	TE ELIJO

Entidad	JALISCO
Municipio	SAN PEDRO TLAQUEPAQUE
Colonia	SAN PEDRITO
Calle	MIRADOR
Número	SN
Entre calle	18 DE MARZO
Y Calle	CERRO AZUL
C.P.	45625
Referencia	ESQUINA
Distritos Federales	
Distritos Locales	DISTRITO XVI

Observaciones CALLE DE TIERRA

Tamaño Ancho: 20 metros, alto: 2 metros

Tipo Anuncio MUROS



Sistema Integral de Monitoreo de Espectaculares
Reporte de recorrido

Usuario marisela.cueva


Id Encuesta: 60223 - Ticket:17823 - Estatus: Autorizado

Período Electoral	CAMPAÑA
Ámbito	Local
Partido Político	MOVIMIENTO CIUDADANO
Otro Partido	
Nombre Candidato	ENRIQUE ALFARO
Descripción del Cargo	PRESIDENTE MUNICIPAL
Otro Cargo	
Lema / Versión	AL FARO

Entidad	JALISCO
Municipio	GUADALAJARA
Colonia	MONUMENTAL
Calle	BELISARIO DOMINGUEZ
Número	S
Entre calle	CIRCUNVALACION
Y Calle	BELISARIO DOMINGUEZ
C.P.	44320
Referencia	S
Distritos Federales	
Distritos Locales	DISTRITO IX

Observaciones	EVENTO CON PEGA CALCAS .BANDERINES SONIDO CANCION GDL
----------------------	---

Tamaño Ancho: 0 metros, alto: 0 metros

Tipo Anuncio EVENTO PÚBLICO


Sistema Integral de Monitoreo de Espectaculares
Reporte de recorrido

Usuario marisela.cueva

Id Encuesta: 60227 - Ticket:17823 - Estatus:Autorizado

Período Electoral	CAMPAÑA
Ámbito	Local

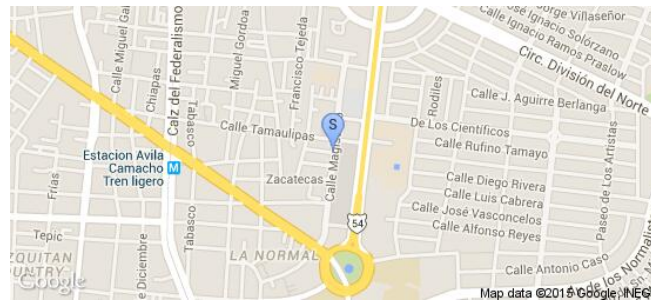
Entidad	JALISCO
Municipio	GUADALAJARA
Colonia	MONUMENTAL
Calle	CIRCUNVALACION
Número	S
Entre calle	BELUSARIO DOMUNGUEZ
Y Calle	S
C.P.	44320
Referencia	S
Distritos Federales	
Distritos Locales	DISTRITO IX

Partido Político	MOVIMIENTO CIUDADANO
Otro Partido	
Nombre Candidato	ENRIQUE AL FARO
Descripción del Cargo	PRESIDENTE MUNICIPAL
Otro Cargo	
Lema / Versión	MC

Observaciones	ESCRIBEN CON PUNTARRON LAPIZ VAMOS A GANAR 2015
----------------------	---

Tamaño	Ancho: 0 metros, alto: 0 metros
---------------	---------------------------------

Tipo Anuncio	EVENTO PÚBLICO
---------------------	----------------



Sistema Integral de Monitoreo de Espectaculares

Reporte de recorrido

Usuario claudio.calderon

Id Encuesta: 60248 - Ticket:17834 - Estatus: Autorizado

Período Electoral	CAMPAÑA
Ámbito	Local
Partido Político	MOVIMIENTO CIUDADANO
Otro Partido	
Nombre Candidato	ALBERTO URIBE
Descripción del Cargo	PRESIDENTE MUNICIPAL
Otro Cargo	
Lema / Versión	MOVIMIENTO CIUDADANO

Entidad	JALISCO
Municipio	TLAJOMULCO DE ZÚÑIGA
Colonia	SANTA CRUZ DE LAS FLORES
Calle	RAMON CORONA
Número	SN
Entre calle	GONZALEZ ORTEGA
Y Calle	RIO TRIGO
C.P.	45645
Referencia	PLAZA PRINCIPAL
Distritos Federales	
Distritos Locales	DISTRITO VII

Observaciones DENTRO DE LA PLAZA

Tamaño Ancho: 1 metros, alto: 1 metros

Tipo Anuncio EVENTO PÚBLICO



Sistema Integral de Monitoreo de Espectaculares

Reporte de recorrido

Usuario diana.arce

Id Encuesta: 60565 - Ticket:17908 - Estatus:Autorizado

Período Electoral	CAMPAÑA
Ámbito	Local
Partido Político	MOVIMIENTO CIUDADANO
Otro Partido	
Nombre Candidato	FLORENTINO MARQUEZ
Descripción del Cargo	PRESIDENTE MUNICIPAL
Otro Cargo	
Lema / Versión	MC

Entidad	JALISCO
Municipio	TONALÁ
Colonia	LOMAS DE LA SOLEDAD
Calle	PIRUL
Número	SN
Entre calle	MORELOS
Y Calle	AV RIO NILO
C.P.	45403
Referencia	EXPLANADA DEL TEMPLO CALLE PIRUL
Distritos Federales	
Distritos Locales	DISTRITO XX

Observaciones EVENTO DE CIERRE DE CAMPAÑA CON ESCENARIO APROX. DE 10 MTS UN TOLDO GRANDE Y DOS CHICOS. AL REDEDOR DE 150 SILLAS. BATUCADA. GRUPO EN VIVO. EQUIPO DE SONIDO GENTE C PLAYERAS Y BANDERINES

Tamaño Ancho: 1 metros, alto: 1 metros

Tipo Anuncio EVENTO PÚBLICO



Sistema Integral de Monitoreo de Espectaculares
Reporte de recorrido

Usuario marisela.cueva

Id Encuesta: 60646 - Ticket:17945 - Estatus:Autorizado

Período Electoral	CAMPAÑA
Ámbito	Local
Partido Político	MOVIMIENTO CIUDADANO
Otro Partido	
Nombre Candidato	MA. ELENA LIMÓN
Descripción del Cargo	PRESIDENTE MUNICIPAL
Otro Cargo	
Lema / Versión	INDEPENDENCIA

Entidad	JALISCO
Municipio	SAN PEDRO TLAQUEPAQUE
Colonia	CENTRO
Calle	INDEPENDENCIA
Número	248
Entre calle	INDEPENDENCIA
Y Calle	FCO Y MADERO
C.P.	45500
Referencia	KIOSKO
Distritos Federales	
Distritos Locales	DISTRITO XVI

Observaciones	CIERRE CAMPAÑA
----------------------	----------------

Tamaño	Ancho: 0 metros, alto: 0 metros
---------------	---------------------------------

Tipo Anuncio	EVENTO PÚBLICO
---------------------	----------------



Sistema Integral de Monitoreo de Espectaculares

Reporte de recorrido

Usuario marisela.cueva

Id Encuesta: 60647 - Ticket:17945 - Estatus:Autorizado

Período Electoral	CAMPAÑA
Ámbito	Local
Partido Político	MOVIMIENTO CIUDADANO
Otro Partido	
Nombre Candidato	MA. ELENA LIMÓN
Descripción del Cargo	PRESIDENTE MUNICIPAL
Otro Cargo	
Lema / Versión	LIMÓN

Entidad	JALISCO
Municipio	SAN PEDRO TLAQUEPAQUE
Colonia	CENTRO
Calle	INDEPENDENCIA
Número	SN
Entre calle	INDEPENDENCIA
Y Calle	JARDIN KIOSKO
C.P.	44500
Referencia	KIOSKO PLAZA
Distritos Federales	
Distritos Locales	DISTRITO XVI

Observaciones CIERRE CAMPAÑA

Tamaño Ancho: 0 metros, alto: 0 metros

Tipo Anuncio EVENTO PÚBLICO



Sistema Integral de Monitoreo de Espectaculares

Reporte de recorrido

Usuario marisela.cueva

Id Encuesta: 60648 - Ticket:17945 - Estatus:Autorizado

Período Electoral	CAMPAÑA
Ámbito	Local
Partido Político	MOVIMIENTO CIUDADANO
Otro Partido	
Nombre Candidato	MA. ELENA LIMON
Descripción del Cargo	PRESIDENTE MUNICIPAL
Otro Cargo	
Lema / Versión	LIMON

Entidad	JALISCO
Municipio	SAN PEDRO TLAQUEPAQUE
Colonia	CENTRO
Calle	INDEPENDENCIA
Número	SN
Entre calle	INDEPENDENCIA
Y Calle	KIOSKO
C.P.	44500
Referencia	CENTRO PLAZA
Distritos Federales	
Distritos Locales	DISTRITO XVI

Observaciones EVENTO CIERRE

Tamaño Ancho: 0 metros, alto: 0 metros

Tipo Anuncio EVENTO PÚBLICO



Sistema Integral de Monitoreo de Espectaculares

Reporte de recorrido

Usuario diana.arce

Id Encuesta: 60656 - Ticket:17949 - Estatus: Autorizado

Período Electoral CAMPAÑA
Ámbito Local

Partido Político MOVIMIENTO CIUDADANO
Otro Partido
Nombre Candidato PEDRO HARO
Descripción del Cargo PRESIDENTE MUNICIPAL
Otro Cargo
Lema / Versión PEDRO HARO

Observaciones OCHOCIENTAS SILLAS EQUIPO DE SONIDO ESENAPIO DE 6 POR 10 CON EQUIPO DE LUZ

Entidad JALISCO
Municipio IXTLAHUACÁN DEL RÍO
Colonia CENTRO
Calle HIDALGO
Número SN
Entre calle GUADALUPE VICTORIA
Y Calle VENUSTIANO CARRANZA
C.P. 45260
Referencia PLAZA PRÍNCIPE
Distritos Federales
Distritos Locales DISTRITO I

Tamaño Ancho: 1 metros, alto: 1 metros

Tipo Anuncio EVENTO PÚBLICO



Sistema Integral de Monitoreo de Espectaculares

Reporte de recorrido

Usuario diana.arce

Id Encuesta: 60658 - Ticket:17951 - Estatus: Autorizado

Período Electoral	CAMPAÑA
Ámbito	Local
Partido Político	MOVIMIENTO CIUDADANO
Otro Partido	
Nombre Candidato	PEDRO HARO
Descripción del Cargo	PRESIDENTE MUNICIPAL
Otro Cargo	
Lema / Versión	PEDRO HARO

Entidad	JALISCO
Municipio	IXTLAHUACÁN DEL RÍO
Colonia	CENTRO
Calle	HIDALGO
Número	SN
Entre calle	GUADALUPE VICTORIA
Y Calle	VENUSTIANO CARRANZA
C.P.	45260
Referencia	PLAZA PRINCIPAL
Distritos Federales	
Distritos Locales	DISTRITO I

Observaciones PRESENCIA DE UNA BANDA

Tamaño Ancho: 1 metros, alto: 1 metros

Tipo Anuncio EVENTO PÚBLICO



Sistema Integral de Monitoreo de Espectaculares

Reporte de recorrido

Usuario diana.arce

Id Encuesta: 60669 - Ticket:17953 - Estatus: Autorizado

Período Electoral	CAMPAÑA
Ámbito	Local
Partido Político	MOVIMIENTO CIUDADANO
Otro Partido	
Nombre Candidato	PEDRO HARO
Descripción del Cargo	PRESIDENTE MUNICIPAL
Otro Cargo	
Lema / Versión	PEDRO HARO

Entidad	JALISCO
Municipio	IXTLAHUACÁN DEL RÍO
Colonia	CENTRO
Calle	HIDALGO
Número	SN
Entre calle	VENUSTIANO CARRANZA
Y Calle	GUADALUPE VICTORIA
C.P.	45260
Referencia	PLAZA PRINCIPAL
Distritos Federales	
Distritos Locales	DISTRITO I

Observaciones QUINIENTAS PERSONAS DOS BANDAS

Tamaño Ancho: 1 metros, alto: 1 metros

Tipo Anuncio EVENTO PÚBLICO



Usuario ramon.corral

Id Encuesta: 60670 - Ticket:17954 - Estatus: Autorizado

Período Electoral	CAMPAÑA
Ámbito	Local
Partido Político	MOVIMIENTO CIUDADANO
Otro Partido	
Nombre Candidato	ENRIQUE ALAFARO
Descripción del Cargo	PRESIDENTE MUNICIPAL
Otro Cargo	
Lema / Versión	ESTE 7 D JUNIO VOTA MOVIMIENTO VIUDADANO

Entidad	JALISCO
Municipio	GUADALAJARA
Colonia	FERROCARRIL
Calle	ALCALDE
Número	SIN NUMERO
Entre calle	FERROCARRIL
Y Calle	CALZ INDEPENDENCIA
C.P.	45000
Referencia	FRENTE ESTACION DE FERROCARRIL
Distritos Federales	
Distritos Locales	DISTRITO VIII

Observaciones	PLANTA DE LUZ PARA EVENTO DE CIERRE EMORESA GITDSA
----------------------	--

Tamaño Ancho: 5 metros, alto: 5 metros

Tipo Anuncio EVENTO PÚBLICO



Sistema Integral de Monitoreo de Espectaculares

Reporte de recorrido

Usuario ramon.corral

Id Encuesta: 60671 - Ticket:17954 - Estatus: Autorizado

Período Electoral	CAMPAÑA
Ámbito	Local
Partido Político	MOVIMIENTO CIUDADANO
Otro Partido	
Nombre Candidato	ENRIQUE ALFARO
Descripción del Cargo	PRESIDENTE MUNICIPAL
Otro Cargo	
Lema / Versión	MOVIMIENTO NARANJA

Entidad	JALISCO
Municipio	GUADALAJARA
Colonia	FERROCARRIL
Calle	ALCALDE
Número	SIN NUMERO
Entre calle	ALCALDE
Y Calle	CALZ INDEPENDENCIA
C.P.	45000
Referencia	FRENTE ESTACION DE FERROCARRIL
Distritos Federales	
Distritos Locales	DISTRITO VIII

Observaciones	VEHICULOS UTILITARIOS ROTULADOS EN EVENTO DE CIERRE
---------------	---

Tamaño Ancho: 5 metros, alto: 5 metros

Tipo Anuncio EVENTO PÚBLICO



Sistema Integral de Monitoreo de Espectaculares
Reporte de recorrido

Usuario ramon.coral

Id Encuesta: 60672 - Ticket:17954 - Estatus: Autorizado

Período Electoral	CAMPAÑA
Ámbito	Local
Partido Político	MOVIMIENTO CIUDADANO
Otro Partido	
Nombre Candidato	ENRIQUE ALFARO
Descripción del Cargo	PRESIDENTE MUNICIPAL
Otro Cargo	
Lema / Versión	ESTE 7 DE JUNIO VOTA MOVIMIENTO CIUDADANO

Entidad	JALISCO
Municipio	GUADALAJARA
Colonia	FERRICARRIL
Calle	ALCALDE
Número	SIN NUMERO
Entre calle	WASINGTON
Y Calle	CALZ INDRPENDRNCA
C.P.	45000
Referencia	FRENTE A ESTACION DE FERROCARRIL
Distritos Federales	
Distritos Locales	DISTRITO VIII

Observaciones	EVENTO DE CIERRE MOVIMIENTO CIUDADANO
----------------------	---------------------------------------

Tamaño Ancho: 100 metros, alto: 100 metros

Tipo Anuncio EVENTO PÚBLICO


Sistema Integral de Monitoreo de Espectaculares

Reporte de recorrido

Usuario sara.chavez

Id Encuesta: 60690 - Ticket:17967 - Estatus:Autorizado

Período Electoral	CAMPAÑA
Ámbito	Local
Partido Político	MOVIMIENTO CIUDADANO
Otro Partido	
Nombre Candidato	ENRIQUE ALFARO
Descripción del Cargo	PRESIDENTE MUNICIPAL
Otro Cargo	
Lema / Versión	VOTA 7 DE JUNIO

Entidad	JALISCO
Municipio	GUADALAJARA
Colonia	LA MODERNA
Calle	CALZADA INDEPENDENCIA
Número	SN
Entre calle	WASHINGTON
Y Calle	AV CAMPESINO
C.P.	44190
Referencia	PLAZA JUAREZ
Distritos Federales	
Distritos Locales	DISTRITO XIII

Observaciones CIERRE DE ENRIQUE ALFARO MC 50 BAÑOS MOBILES PANTALLAS ESCENARIO GRANDE 6 TOLDOS MEDIANOS

Tamaño Ancho: 1 metros, alto: 1 metros

Tipo Anuncio EVENTO PÚBLICO



Usuario sara.chavez

Id Encuesta: 60691 - Ticket:17967 - Estatus:Autorizado

Período Electoral CAMPAÑA
Ámbito Local


Partido Político MOVIMIENTO CIUDADANO
Otro Partido
Nombre Candidato ENRIQUE ALFARO
Descripción del Cargo PRESIDENTE MUNICIPAL
Otro Cargo
Lema / Versión CIERRE DE CAMPAÑA

Observaciones CIERRE DE CAMPAÑA ENRIQUE ALFARO
MOVIMIENTO CIUDADANO

Entidad JALISCO
Municipio GUADALAJARA
Colonia 44190
Calle CALZADA INDEENDENCIA
Número SN
Entre calle WASHINGTON
Y Calle CALZADA DEL CAMPESINO
C.P. 44190
Referencia CIERRE DE CAMPAÑA ENRIQUE ALFARO
MOVIMIENTO CIUDADANO PLAZA JUAREZ
Distritos Federales
Distritos Locales DISTRITO XIII

Tamaño Ancho: 1 metros, alto: 1 metros

Tipo Anuncio EVENTO PÚBLICO



Sistema Integral de Monitoreo de Espectaculares

Reporte de recorrido

Usuario sara.chavez

Id Encuesta: 60692 - Ticket:17967 - Estatus:Autorizado



Período Electoral	CAMPAÑA
Ámbito	Local
Partido Político	MOVIMIENTO CIUDADANO
Otro Partido	
Nombre Candidato	ENRIQUE ALFARO
Descripción del Cargo	PRESIDENTE MUNICIPAL
Otro Cargo	
Lema / Versión	CIERRE DE CAMPAÑA

Entidad	JALISCO
Municipio	GUADALAJARA
Colonia	MODERNA
Calle	CALZADA INDEPENDENCIA
Número	SN
Entre calle	WASHINGTON
Y Calle	CALZADA DEL CAMPESINO
C.P.	44910
Referencia	PLAZA JUAREZ
Distritos Federales	
Distritos Locales	DISTRITO XIII

Observaciones CIERRE DE CAMPAÑA MC ENRIQUE ALFARO
ESCENARIO GRANDE TOLDOS PANTALLAS
SONIDO LONAS GRANDES SEGURIDAD
PRIVADA

Tamaño Ancho: 1 metros, alto: 1 metros

Tipo Anuncio EVENTO PÚBLICO



Sistema Integral de Monitoreo de Espectaculares

Reporte de recorrido

Usuario sara.chavez

Id Encuesta: 60693 - Ticket:17967 - Estatus:Autorizado

Período Electoral CAMPAÑA
Ámbito Local


Entidad JALISCO
Municipio GUADALAJARA
Colonia MODERNA
Calle CALZADA INDEPENDENCIA
Número SN
Entre calle WASHINGTON
Y Calle CALZADA DEL CAMPESINO
C.P. 44910
Referencia PLAZA JUAREZ
Distritos Federales
Distritos Locales DISTRITO XIII

Partido Político MOVIMIENTO CIUDADANO
Otro Partido
Nombre Candidato ENRIQUE ALFARO
Descripción del Cargo PRESIDENTE MUNICIPAL
Otro Cargo
Lema / Versión MOVIMIENTO CIUDADANO

Observaciones CIERRE DE CAMPAÑA DE ENRIQUE ALFARO SE OBSERVO MUEBLE URBANO DE PUBLICIDAD DE JONABAD

Tamaño Ancho: 1 metros, alto: 1 metros

Tipo Anuncio PROPAGANDA UTILITARIA



Sistema Integral de Monitoreo de Espectaculares

Reporte de recorrido

Usuario sara.chavez

Id Encuesta: 60694 - Ticket:17967 - Estatus: Autorizado

Período Electoral	CAMPAÑA
Ámbito	Local
Partido Político	MOVIMIENTO CIUDADANO
Otro Partido	
Nombre Candidato	ENRIQUE ALFARO
Descripción del Cargo	PRESIDENTE MUNICIPAL
Otro Cargo	
Lema / Versión	CIERRE DE CAMPAÑA

Entidad	JALISCO
Municipio	GUADALAJARA
Colonia	MODERNA
Calle	CALZADA INDEPENDENCIA
Número	SN
Entre calle	WASHINGTON
Y Calle	CALZADA DEL CAMPESINO
C.P.	45910
Referencia	PLAZA JUAREZ
Distritos Federales	
Distritos Locales	DISTRITO XIII

Observaciones CIERRE DE CAMPAÑA DE ENRIQUE ALFARO PRESIDENTE MUNICIPAL DE TONALA

Tamaño Ancho: 1 metros, alto: 1 metros

Tipo Anuncio EVENTO PÚBLICO



Sistema Integral de Monitoreo de Espectaculares

Reporte de recorrido

Usuario sara.chavez

Id Encuesta: 60695 - Ticket:17967 - Estatus: Autorizado



Período Electoral	CAMPAÑA
Ámbito	Local
Partido Político	MOVIMIENTO CIUDADANO
Otro Partido	
Nombre Candidato	ENRIQUE ALFARO, MARIA ELENA LIMON, PABLO LEMUS. CANDELARIA OCHOA ISMAEL DEL TORO
Descripción del Cargo	PRESIDENTE MUNICIPAL
Otro Cargo	
Lema / Versión	UNIDOS PARA QUE GANE LA CIUDAD

Entidad	JALISCO
Municipio	GUADALAJARA
Colonia	SECTOR JUAREZ
Calle	CALZ INDEPENDENCIA
Número	SN
Entre calle	WASHINGTON
Y Calle	CALZ CAMPESINO
C.P.	44190
Referencia	PLAZA JUAREZ
Distritos Federales	
Distritos Locales	DISTRITO XVIII

Observaciones CIERRE DE CAMPAÑA METROPOLITANO, APROX 5000 PERSONAS, GRUPO EN VIVO LOS ANGELES AZULES Y USO DE LA VOZ DR LOS CANDIDATOS MENCIONADOS.

Tamaño Ancho: 0 metros, alto: 0 metros

Tipo Anuncio EVENTO PÚBLICO



Sistema Integral de Monitoreo de Espectaculares
Reporte de recorrido

Usuario sara.chavez

Id Encuesta: 60696 - Ticket:17967 - Estatus: Autorizado

Período Electoral CAMPAÑA
Ámbito Local





Entidad JALISCO
Municipio GUADALAJARA
Colonia SECTOR JUAREZ
Calle CALZADA INDEPENDENCIA
Número SN
Entre calle WASHINGTON
Y Calle CALZADA DEL CAMPESINO
C.P. 44910
Referencia PLAZA JUAREZ
Distritos Federales
Distritos Locales DISTRITO XIII

Partido Político MOVIMIENTO CIUDADANO
Otro Partido
Nombre Candidato ENRIQUE ALFARO
Descripción del Cargo PRESIDENTE MUNICIPAL
Otro Cargo
Lema / Versión CIERRE DE CAMPAÑA

Observaciones CIERRE DE CAMPAÑA DE ENRIQUE ALFARO. LEMUS.MA ELENA LIMON PRESENCIA DE GRUPO MUSICAL LOS ANGELES AZULES. ESCENARIO AL REDEDOR DE 5000 PERSONAS BANDERINES PLAYERAS

Tamaño Ancho: 1 metros, alto: 1 metros

Tipo Anuncio EVENTO PÚBLICO



Usuario lucero.sandoval

Id Encuesta: 60699 - Ticket:17969 - Estatus: Autorizado

Período Electoral	CAMPAÑA
Ámbito	Local
Partido Político	MOVIMIENTO CIUDADANO
Otro Partido	
Nombre Candidato	ENRIQUE ALFARO
Descripción del Cargo	PRESIDENTE MUNICIPAL
Otro Cargo	
Lema / Versión	UNIDOS PARA QUE GANE LA CIUDAD

Entidad	JALISCO
Municipio	GUADALAJARA
Colonia	SECTOR JUAREZ
Calle	CALZADA INDEPENDENCIA SUR
Número	SN
Entre calle	WASHINGTON
Y Calle	CALZ DEL CAMPESINO
C.P.	44190
Referencia	PLAZA JUAREZ
Distritos Federales	
Distritos Locales	DISTRITO VIII

Observaciones	TEMPLETE, ESCENARIO Y EQUIPO D SONIDO E ILUMINACION PROFESIONAL 8 PANTALLAS, 6 BLOQUES DE 5 WC PORTATILES. PLANTA GENERADORA DE LUZ, PIPA DE AGUA, EQUIPO DE LOGÍSTICA Y SEGURIDAD OMEGA ESPECIAL,
----------------------	--

Tamaño	Ancho: 0 metros, alto: 0 metros
---------------	---------------------------------



Tipo Anuncio	EVENTO PÚBLICO
---------------------	----------------



Sistema Integral de Monitoreo de Espectaculares
Reporte de recorrido

Usuario lucero.sandoval

Id Encuesta: 60700 - Ticket:17969 - Estatus: Autorizado

Período Electoral	CAMPAÑA
Ámbito	Local

Entidad	JALISCO
Municipio	GUADALAJARA
Colonia	SECTOR JUAREZ
Calle	CALZADA INDEPENDENCIA
Número	SN
Entre calle	PLAZA JUAREZ
Y Calle	WASHINGTON
C.P.	44190
Referencia	CALZ DEL CAMPESINO
Distritos Federales	
Distritos Locales	DISTRITO XIII

Partido Político	MOVIMIENTO CIUDADANO
Otro Partido	
Nombre Candidato	VERONICA DELGADILLO
Descripción del Cargo	PRESIDENTE MUNICIPAL
Otro Cargo	
Lema / Versión	MOVIMIENTO NARANJA

Observaciones	FLORES PARA OBSEQUIAR. POSTALES Y ROPA PARA PERRO. BOTELLAS DE AGUA. BOLSAS DE MANTA. MACETAS DE PLANTAS
----------------------	--

Tamaño	Ancho: 0 metros, alto: 0 metros
---------------	---------------------------------



Tipo Anuncio	EVENTO PÚBLICO
---------------------	----------------



Sistema Integral de Monitoreo de Espectaculares
Reporte de recorrido

Usuario ramon.corral

Id Encuesta: 60745 - Ticket:17980 - Estatus:Autorizado

Período Electoral	CAMPAÑA
Ámbito	Local

Entidad	JALISCO
Municipio	GUADALAJARA
Colonia	FERROCARRIL
Calle	ALCALDE
Número	SIN NUNERO
Entre calle	WASINGTON
Y Calle	CALZ INDEPENDENCIA
C.P.	45000
Referencia	FRENT ESTACION FERRO CARRIL
Distritos Federales	
Distritos Locales	DISTRITO VIII

Partido Político	MOVIMIENTO CIUDADANO
Otro Partido	
Nombre Candidato	ENRIQUE ALFARO
Descripción del Cargo	PRESIDENTE MUNICIPAL
Otro Cargo	
Lema / Versión	MOVIMIENTO NARANJA

Observaciones	TRICICLOS EN EVENTIBDE CIEERE CAMPAÑA DE MOV CIUDADANI EN GUADALAJARA
----------------------	---

Tamaño	Ancho: 10 metros, alto: 10 metros
---------------	-----------------------------------

Tipo Anuncio	PROPAGANDA UTILITARIA
---------------------	-----------------------



Sistema Integral de Monitoreo de Espectaculares
Reporte de recorrido

Usuario ramon.coral

Id Encuesta: 60746 - Ticket:17980 - Estatus:Autorizado

Período Electoral	CAMPAÑA
Ámbito	Local

Partido Político	MOVIMIENTO CIUDADANO
Otro Partido	
Nombre Candidato	ENRIQUE ALFARO
Descripción del Cargo	PRESIDENTE MUNICIPAL
Otro Cargo	

Lema / Versión	ESTE 7 DE JUNIO VOTA MOVIMIENTO CIUDADANO
-----------------------	---

Observaciones	EVENTO DE CIERRRE MOVIMIENTONTO CIUDADANO GUADALAJARA
----------------------	---

Entidad	JALISCO
Municipio	GUADALAJARA
Colonia	FERROCARRIL
Calle	ALCALDE
Número	SIN NUMERO
Entre calle	WASINGTON
Y Calle	CALZADA INDEPENDENCIA
C.P.	45000
Referencia	FRENTE ESTACION FERROCARRIL
Distritos Federales	
Distritos Locales	DISTRITO VIII

Tamaño	Ancho: 100 metros, alto: 100 metros
---------------	-------------------------------------

Tipo Anuncio	EVENTO PÚBLICO
---------------------	----------------



Sistema Integral de Monitoreo de Espectaculares

Reporte de recorrido

Usuario sara.chavez

Id Encuesta: 630 - Ticket:152 - Estatus:Autorizado

Período Electoral	CAMPAÑA
Ámbito	Local
Partido Político	MOVIMIENTO CIUDADANO
Otro Partido	
Nombre Candidato	ENRIQUE ALFARO
Descripción del Cargo	PRESIDENTE MUNICIPAL
Otro Cargo	
Lema / Versión	SE NECESITA QUERER A LA CIUDAD

Entidad	JALISCO
Municipio	TONALÁ
Colonia	REY XOLOTL
Calle	AV TONALA
Número	3128
Entre calle	REY NETZAHUALCOYOTL
Y Calle	REY XOLOTL
C.P.	45419
Referencia	CURVA AV TONALA
Distritos Federales	
Distritos Locales	DISTRITO VII

Observaciones	ENRIQUE ALFARO PRESIDENTE GUADALAJARA
----------------------	---------------------------------------

Tamaño Ancho: 7 metros, alto: 4 metros

Tipo Anuncio PANORÁMICOS



Sistema Integral de Monitoreo de Espectaculares

Reporte de recorrido

Usuario claudio.calderon

Id Encuesta: 640 - Ticket:154 - Estatus: Autorizado

Período Electoral	CAMPAÑA
Ámbito	Local
Partido Político	MOVIMIENTO CIUDADANO
Otro Partido	
Nombre Candidato	ALBERTO URIBE
Descripción del Cargo	PRESIDENTE MUNICIPAL
Otro Cargo	
Lema / Versión	TODOS JUNTOS

Entidad	JALISCO
Municipio	TLAJOMULCO DE ZÚÑIGA
Colonia	SANTA ANITA
Calle	LOPEZ MATEOS
Número	SN
Entre calle	XX
Y Calle	XXX
C.P.	45645
Referencia	DENYRO PLAZA EL MANANTIAL
Distritos Federales	
Distritos Locales	DISTRITO XII

Observaciones DENTRO DE LA PLAZA EL MANANTIAL

Tamaño Ancho: 12 metros, alto: 5 metros

Tipo Anuncio PANORÁMICOS



Sistema Integral de Monitoreo de Espectaculares

Reporte de recorrido

Usuario **juanmanuel.lopeza**

Id Encuesta: 641 - Ticket:155 - Estatus: Autorizado

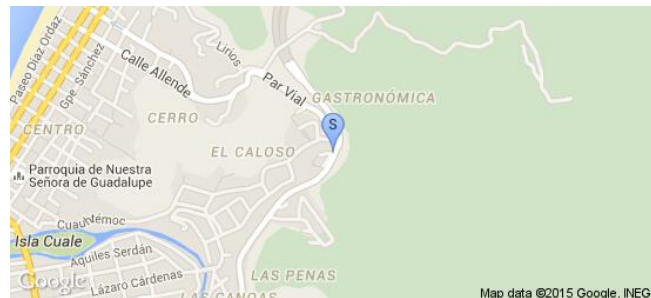
Período Electoral	CAMPAÑA
Ámbito	Local
Partido Político	MOVIMIENTO CIUDADANO
Otro Partido	
Nombre Candidato	ARTURO DAVALOS
Descripción del Cargo	PRESIDENTE MUNICIPAL
Otro Cargo	
Lema / Versión	ARTURO DAVALIS Y RAMON GUERRERO

Entidad	JALISCO
Municipio	PUERTO VALLARTA
Colonia	CALOSO
Calle	PRIVADA DEL SOL
Número	397
Entre calle	LIBRAMIENTO
Y Calle	DEL SOL
C.P.	48360
Referencia	ESQUINA
Distritos Federales	
Distritos Locales	DISTRITO V

Observaciones GASTO A PRIRATEAR

Tamaño Ancho: 2 metros, alto: 1 metros

Tipo Anuncio MANTAS



Sistema Integral de Monitoreo de Espectaculares

Reporte de recorrido

Usuario **juanmanuel.lopeza**

Id Encuesta: 643 - Ticket:155 - Estatus: Autorizado

Período Electoral	CAMPAÑA
Ámbito	Local
Partido Político	MOVIMIENTO CIUDADANO
Otro Partido	
Nombre Candidato	ARTURO DAVALOS
Descripción del Cargo	PRESIDENTE MUNICIPAL
Otro Cargo	
Lema / Versión	ARTURO DAVALOS

Entidad	JALISCO
Municipio	PUERTO VALLARTA
Colonia	LIBRAMIENTO
Calle	LAS PEÑAS
Número	S N
Entre calle	LIBRAMIENTO
Y Calle	LAS PEÑAS
C.P.	48623
Referencia	DESPUES DRL TUNEL
Distritos Federales	
Distritos Locales	DISTRITO V

Observaciones

Tamaño Ancho: 2 metros, alto: 1 metros

Tipo Anuncio MANTAS



Sistema Integral de Monitoreo de Espectaculares
Reporte de recorrido

Usuario diana.arce

Id Encuesta: 6520 - Ticket:1232 - Estatus: Autorizado

Período Electoral	CAMPAÑA
Ámbito	Local

Entidad	JALISCO
Municipio	ZAPOPAN
Colonia	CHAPALITA
Calle	AV GUADALUPE
Número	SIN NUMERO
Entre calle	SAN IGNACIO
Y Calle	FRANCISCO JAVIER GAMBOS
C.P.	44380
Referencia	GLORIETA CHAPALITA
Distritos Federales	
Distritos Locales	DISTRITO XI

Partido Político	MOVIMIENTO CIUDADANO
Otro Partido	
Nombre Candidato	PABLO LEMUS
Descripción del Cargo	PRESIDENTE MUNICIPAL
Otro Cargo	
Lema / Versión	ZAPOPAN CON OJOS DE NIÑO

Observaciones	EVENTO PARA NIÑOS. SE ENCUENTRAN 2 PANCARTAS DE MEDIDAS APROX 1.5X.05 MTS, 50 SILLAS DE NIÑOS, 5 MESAS PEQUEÑAS, 2 TOLDOS, 2 MESAS GRANDES Y BANCOS
----------------------	---

Tamaño	Ancho: 2 metros, alto: 1 metros
---------------	---------------------------------

Tipo Anuncio	EVENTO PÚBLICO
---------------------	----------------



Sistema Integral de Monitoreo de Espectaculares
Reporte de recorrido

Usuario diana.arce

Id Encuesta: 6521 - Ticket:1232 - Estatus: Autorizado

Período Electoral	CAMPAÑA
Ámbito	Local
Partido Político	MOVIMIENTO CIUDADANO
Otro Partido	
Nombre Candidato	PABLO LEMUS
Descripción del Cargo	PRESIDENTE MUNICIPAL
Otro Cargo	
Lema / Versión	ZAPOPAN CON OJOS DE NIÑA Y NIÑO

Entidad	JALISCO
Municipio	ZAPOPAN
Colonia	CHAPALITA
Calle	AV GUADALUPE
Número	SIN NUMERO
Entre calle	SAN IGNACIO
Y Calle	FRANCISCO JAVIER GAMBOS
C.P.	44380
Referencia	GLORIETA CHAPALITA
Distritos Federales	
Distritos Locales	DISTRITO XI

Observaciones	EVENTO PARA NIÑOS CON DIVERSAS ACTIVIDADES COMO DIBUJOS, PINTURAS. SE ENCUENTRA LONAS, TOLDOS, REGALARON PLAYERAS DE NIÑOS 3 TAMAÑOS DISTINTOS
----------------------	--

Tamaño Ancho: 2 metros, alto: 2 metros

Tipo Anuncio EVENTO PÚBLICO


Sistema Integral de Monitoreo de Espectaculares

Reporte de recorrido

Usuario lucero.sandoval

Id Encuesta: 683 - Ticket:161 - Estatus: Autorizado

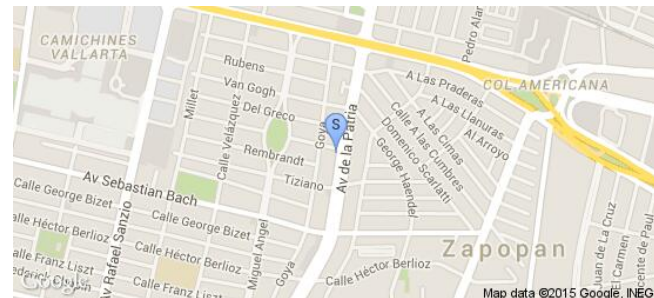
Período Electoral	CAMPAÑA
Ámbito	Local
Partido Político	MOVIMIENTO CIUDADANO
Otro Partido	
Nombre Candidato	PABLO LEMUS
Descripción del Cargo	PRESIDENTE MUNICIPAL
Otro Cargo	
Lema / Versión	VALOR ES NO REPRIMIR A LOS JOVENES

Entidad	JALISCO
Municipio	ZAPOPAN
Colonia	PRADOS VALLARTA
Calle	AV PATRIA
Número	103
Entre calle	SEBASTIAN BACH
Y Calle	GEORGE HANDEL
C.P.	45030
Referencia	CASI ESQUINA CON AV VALLARTA
Distritos Federales	
Distritos Locales	DISTRITO X

Observaciones

Tamaño Ancho: 10 metros, alto: 6 metros

Tipo Anuncio PANORÁMICOS



Sistema Integral de Monitoreo de Espectaculares

Reporte de recorrido

Usuario lucero.sandoval

Id Encuesta: 685 - Ticket:161 - Estatus:Autorizado

Período Electoral	CAMPAÑA
Ámbito	Local
Partido Político	MOVIMIENTO CIUDADANO
Otro Partido	
Nombre Candidato	PABLO LEMUS
Descripción del Cargo	PRESIDENTE MUNICIPAL
Otro Cargo	
Lema / Versión	AMOR ES QUITAR A LOS CORRUPOTOS

Entidad	JALISCO
Municipio	ZAPOPAN
Colonia	JARDINES DE LA PATRIA
Calle	AV PATRIA
Número	SN
Entre calle	PASEO LOMAA ALTAS
Y Calle	SHAKESPEARE
C.P.	45510
Referencia	A UN COSTADO DE LA GASOLINERA
Distritos Federales	
Distritos Locales	DISTRITO X

Observaciones

Tamaño Ancho: 5 metros, alto: 2 metros

Tipo Anuncio VALLAS



Sistema Integral de Monitoreo de Espectaculares

Reporte de recorrido

Usuario hector.escoibar

Id Encuesta: 691 - Ticket:163 - Estatus: Autorizado

Período Electoral CAMPAÑA
Ámbito Local

Partido Político MOVIMIENTO CIUDADANO
Otro Partido
Nombre Candidato HUGO ZAMORA
Descripción del Cargo PRESIDENTE MUNICIPAL
Otro Cargo
Lema / Versión HUGO ZAMORA

Observaciones MANTA DE PRECANDIDATURA

Entidad JALISCO
Municipio LAGOS DE MORENO
Colonia PUEBLO DE MOYA
Calle 17 DE ENERO
Número 572
Entre calle 27 DE OCTUBRE
Y Calle 17 ENERO
C.P. 47430
Referencia FRENTE A PLAZA
Distritos Federales
Distritos Locales DISTRITO II

Tamaño Ancho: 3 metros, alto: 2.5 metros

Tipo Anuncio MANTAS



Sistema Integral de Monitoreo de Espectaculares

Reporte de recorrido

Usuario hector.escobar

Id Encuesta: 698 - Ticket:163 - Estatus: Autorizado

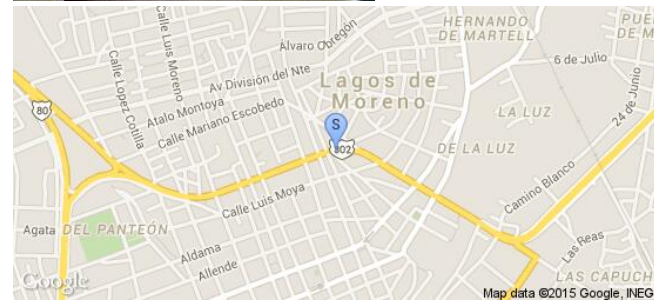
Período Electoral	CAMPAÑA
Ámbito	Local
Partido Político	MOVIMIENTO CIUDADANO
Otro Partido	
Nombre Candidato	HUGO ZAMORA
Descripción del Cargo	PRESIDENTE MUNICIPAL
Otro Cargo	
Lema / Versión	MI EQUIPO SON LOS CIUDADANOS

Entidad	JALISCO
Municipio	LAGOS DE MORENO
Colonia	BARRIO SD E SAN MIGUEL
Calle	FAM RINCÓN GALLARDO
Número	SN
Entre calle	REVOLUCIÓN
Y Calle	CARRETERA LIBRE
C.P.	47420
Referencia	FIMCA 2 PLANTAS
Distritos Federales	
Distritos Locales	DISTRITO II

Observaciones

Tamaño Ancho: 2 metros, alto: 1.5 metros

Tipo Anuncio MANTAS



Sistema Integral de Monitoreo de Espectaculares

Reporte de recorrido

Usuario diana.arce

Id Encuesta: 720 - Ticket:166 - Estatus: Autorizado

Período Electoral	CAMPAÑA
Ámbito	Local
Partido Político	MOVIMIENTO CIUDADANO
Otro Partido	
Nombre Candidato	ALBERTO ESQUER
Descripción del Cargo	PRESIDENTE MUNICIPAL
Otro Cargo	
Lema / Versión	EN ZAPOTLAN SOMOS GRANDES

Entidad	JALISCO
Municipio	ZAPOTLÁN EL GRANDE
Colonia	CENTRO
Calle	CRISTOBAL COLON
Número	SIN NUMERO
Entre calle	UNIVERSIDAD GUADALAJARA
Y Calle	SUR
C.P.	49000
Referencia	CALCAS PEGADAS EN UN REMOLQUE
Distritos Federales	
Distritos Locales	DISTRITO XIX

Observaciones CALCAS PEGADAS DE DOS CANDIDATOS UNO PARA PRESIDENTE MUNICIPAL Y OTRA PARA DIPUTADA LOCAL EN UN MISMO REMOLQUE

Tamaño Ancho: 29 metros, alto: 3 metros

Tipo Anuncio MUEBLES URBANOS DE PUBLICIDAD



Sistema Integral de Monitoreo de Espectaculares

Reporte de recorrido

Usuario marisela.cueva

Id Encuesta: 755 - Ticket:169 - Estatus:Autorizado

Período Electoral	CAMPAÑA
Ámbito	Local
Partido Político	MOVIMIENTO CIUDADANO
Otro Partido	
Nombre Candidato	ENRIQUE ALFARO
Descripción del Cargo	PRESIDENTE MUNICIPAL
Otro Cargo	
Lema / Versión	BUEN GOBIERNO

Entidad	JALISCO
Municipio	GUADALAJARA
Colonia	INDEPENDENCIA
Calle	CALZADA INDEPENDENCIA
Número	SN
Entre calle	S
Y Calle	S
C.P.	44220
Referencia	S
Distritos Federales	
Distritos Locales	DISTRITO IX

Observaciones

Tamaño Ancho: 3 metros, alto: 2 metros

Tipo Anuncio VALLAS



Sistema Integral de Monitoreo de Espectaculares

Reporte de recorrido

Usuario lucero.sandoval

Id Encuesta: 791 - Ticket:175 - Estatus: Autorizado

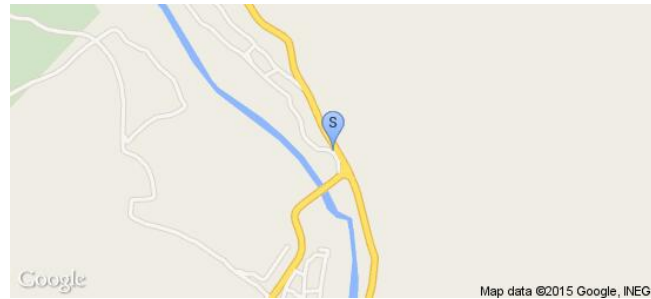
Período Electoral	CAMPAÑA
Ámbito	Local
Partido Político	MOVIMIENTO CIUDADANO
Otro Partido	
Nombre Candidato	SALVADOR ALVAREZ GARCIA
Descripción del Cargo	DIPUTADO LOCAL
Otro Cargo	
Lema / Versión	NO LEMA

Entidad	JALISCO
Municipio	AUTLÁN DE NAVARRO
Colonia	LOC EL CORCOVADO
Calle	CORCOVADO
Número	S/N
Entre calle	CARRETERA A GUADALAJARA
Y Calle	CORCOVADO
C.P.	48900
Referencia	CRUCERO AUTLAN GRULLO
Distritos Federales	
Distritos Locales	DISTRITO XVIII

Observaciones

Tamaño Ancho: 6 metros, alto: 2.5 metros

Tipo Anuncio MUROS



Sistema Integral de Monitoreo de Espectaculares

Reporte de recorrido

Usuario diana.arce

Id Encuesta: 796 - Ticket:176 - Estatus:Autorizado

Período Electoral	CAMPAÑA
Ámbito	Local
Partido Político	MOVIMIENTO CIUDADANO
Otro Partido	
Nombre Candidato	MICHELLE MURGUIA
Descripción del Cargo	DIPUTADO LOCAL
Otro Cargo	
Lema / Versión	CAMBIA LA HISTORIA VOTA POR UN CIUDADANO

Entidad	JALISCO
Municipio	ZAPOTLÁN EL GRANDE
Colonia	CENTRO
Calle	REFORMA
Número	RUTA 3D
Entre calle	ANGEL GONZÁLEZ
Y Calle	JUÁREZ
C.P.	49000
Referencia	CALCA PEGADA EN EL CAMIÓN RUTA 3D
Distritos Federales	
Distritos Locales	DISTRITO XIX

Observaciones

Tamaño Ancho: 2 metros, alto: 2 metros

Tipo Anuncio MUEBLES URBANOS DE PUBLICIDAD



Sistema Integral de Monitoreo de Espectaculares

Reporte de recorrido

Usuario diana.arce

Id Encuesta: 797 - Ticket:176 - Estatus: Autorizado

Período Electoral	CAMPAÑA
Ámbito	Local
Partido Político	MOVIMIENTO CIUDADANO
Otro Partido	
Nombre Candidato	ALBERTO ESQUER
Descripción del Cargo	PRESIDENTE MUNICIPAL
Otro Cargo	
Lema / Versión	EN ZAPOTLAN SOMOS GRANES

Entidad	JALISCO
Municipio	ZAPOTLÁN EL GRANDE
Colonia	CENTRO
Calle	REFORMA
Número	RUTA 3C
Entre calle	ÁNGEL GONZÁLEZ
Y Calle	JUAREZ
C.P.	49000
Referencia	CALCA COLOCADAS EN EL CAMION RUTA 3C
Distritos Federales	
Distritos Locales	DISTRITO XIX

Observaciones

Tamaño Ancho: 2 metros, alto: 2 metros

Tipo Anuncio MUEBLES URBANOS DE PUBLICIDAD



Sistema Integral de Monitoreo de Espectaculares
Reporte de recorrido

Usuario diana.arce

Id Encuesta: 824 - Ticket:183 - Estatus: Autorizado

Período Electoral	CAMPAÑA
Ámbito	Local
Partido Político	MOVIMIENTO CIUDADANO
Otro Partido	
Nombre Candidato	ALBERTO ESQUER Y MICHELLE MURGUIA
Descripción del Cargo	PRESIDENTE MUNICIPAL
Otro Cargo	
Lema / Versión	NA

Entidad	JALISCO
Municipio	ZAPOTLÁN EL GRANDE
Colonia	CENTRO
Calle	MANUEL M DIEGUEZ
Número	87A
Entre calle	REFORMA
Y Calle	MIER Y TERAN
C.P.	49000
Referencia	MANTA COLOCADA FACHADA EN UNA CASA FACHADA BLANCA
Distritos Federales	
Distritos Locales	DISTRITO XIX

Observaciones	MANTA CON DOS CANDIDATOS UNO PARA PREDIDENTE MUNICIPAL Y OTRO PARA DIPUTADA LOCAL
----------------------	---

Tamaño Ancho: 1 metros, alto: 1 metros

Tipo Anuncio MANTAS


Sistema Integral de Monitoreo de Espectaculares

Reporte de recorrido

Usuario diana.arce

Id Encuesta: 825 - Ticket:183 - Estatus:Autorizado

Período Electoral	CAMPAÑA
Ámbito	Local
Partido Político	MOVIMIENTO CIUDADANO
Otro Partido	
Nombre Candidato	GENÉRICO
Descripción del Cargo	INSTITUCIONAL LOCAL
Otro Cargo	
Lema / Versión	MC

Entidad	JALISCO
Municipio	ZAPOTLÁN EL GRANDE
Colonia	CENTRO
Calle	MANUEL M DIEGUEZ
Número	119
Entre calle	MIER Y TERAN
Y Calle	IGNACIO MEJIA
C.P.	49000
Referencia	BSRDA PINTADA EN CASA FACHADA COLOR VERDE
Distritos Federales	DISTRITO XIX
Distritos Locales	

Observaciones

Tamaño Ancho: 2 metros, alto: 2 metros

Tipo Anuncio MUROS



Sistema Integral de Monitoreo de Espectaculares

Reporte de recorrido

Usuario laura.carrillo

Id Encuesta: 835 - Ticket:184 - Estatus:Autorizado

Período Electoral	CAMPAÑA
Ámbito	Local
Partido Político	MOVIMIENTO CIUDADANO
Otro Partido	
Nombre Candidato	ALFARO ENRIQUE
Descripción del Cargo	PRESIDENTE MUNICIPAL
Otro Cargo	
Lema / Versión	SE NECESITA QUERER

Entidad	JALISCO
Municipio	GUADALAJARA
Colonia	5 DE MAYO
Calle	G CURIEL
Número	3416
Entre calle	MARIANO LICEAGA
Y Calle	PATRIA
C.P.	44970
Referencia	ARRIBA DE UNA REFACCIONARIA
Distritos Federales	
Distritos Locales	DISTRITO XIV

Observaciones PARADA MACROBUS CLEMENTE OROZCO

Tamaño Ancho: 7 metros, alto: 5 metros

Tipo Anuncio PANORÁMICOS



Sistema Integral de Monitoreo de Espectaculares

Reporte de recorrido

Usuario laura.carrillo

Id Encuesta: 838 - Ticket:184 - Estatus:Autorizado

Período Electoral	CAMPAÑA
Ámbito	Local
Partido Político	MOVIMIENTO CIUDADANO
Otro Partido	
Nombre Candidato	ALFARO ENRIQUE
Descripción del Cargo	PRESIDENTE MUNICIPAL
Otro Cargo	
Lema / Versión	SE NECESITA QUERER A GUADALAJARA
Observaciones	PUESTO DE PERIODICOS CON PUBLICIDAD EN TRES COSTADOS

Entidad	JALISCO
Municipio	GUADALAJARA
Colonia	FERROCARRIL
Calle	CALZ INDEPENDENCIA
Número	1099
Entre calle	WASHINGTON
Y Calle	PALMAS
C.P.	44460
Referencia	AUTOS HERNANDEZ
Distritos Federales	
Distritos Locales	DISTRITO XIII

Tamaño Ancho: 5 metros, alto: 2 metros

Tipo Anuncio PARABUSES



Sistema Integral de Monitoreo de Espectaculares

Reporte de recorrido

Usuario lucero.sandoval

Id Encuesta: 884 - Ticket:190 - Estatus: Autorizado

Período Electoral	CAMPAÑA
Ámbito	Local
Partido Político	MOVIMIENTO CIUDADANO
Otro Partido	
Nombre Candidato	SALVADOR ALVAREZ GARCIA
Descripción del Cargo	DIPUTADO LOCAL
Otro Cargo	
Lema / Versión	CHAVA EN MOVIMIENTO

Entidad	JALISCO
Municipio	UNIÓN DE TULA
Colonia	UNION DE TULA
Calle	CARRETERA FEDERAL 80
Número	KM 117
Entre calle	MEXICO
Y Calle	CARRETERA A BARRA DE NAVIDAD
C.P.	48000
Referencia	ENTRADA PRINCIPAL A UNION DE TULA
Distritos Federales	
Distritos Locales	DISTRITO XVIII

Observaciones

Tamaño Ancho: 3 metros, alto: 2 metros

Tipo Anuncio MANTAS



Sistema Integral de Monitoreo de Espectaculares
Reporte de recorrido

Usuario lucero.sandoval

Id Encuesta: 893 - Ticket:191 - Estatus:Autorizado

Período Electoral	CAMPAÑA
Ámbito	Local
Partido Político	MOVIMIENTO CIUDADANO
Otro Partido	
Nombre Candidato	PABLO LEMUS
Descripción del Cargo	PRESIDENTE MUNICIPAL
Otro Cargo	
Lema / Versión	VALOR ES NO REPRIMIR A LOS JOVENES
Observaciones	MANTA DE VINIL EN ESTRUCTURA METALICA TIPO PANORAMICO

Entidad	JALISCO
Municipio	ZAPOPAN
Colonia	LOMA REAL
Calle	AV PABLO NERUDA
Número	SN
Entre calle	PATRIA
Y Calle	DE LAS GALEANAS
C.P.	45129
Referencia	FUERA DE PLAZA UNIVERSIDAD
Distritos Federales	
Distritos Locales	DISTRITO X

Tamaño Ancho: 5 metros, alto: 2 metros

Tipo Anuncio PANORÁMICOS


Sistema Integral de Monitoreo de Espectaculares

Reporte de recorrido

Usuario lucero.sandoval

Id Encuesta: 897 - Ticket:191 - Estatus: Autorizado

Período Electoral	CAMPAÑA
Ámbito	Local
Partido Político	MOVIMIENTO CIUDADANO
Otro Partido	
Nombre Candidato	PABLO LEMUS
Descripción del Cargo	PRESIDENTE MUNICIPAL
Otro Cargo	
Lema / Versión	VALOR ES NO REPRIMIR A LOS JOVENES

Entidad	JALISCO
Municipio	ZAPOPAN
Colonia	PUERTA DE PLATA
Calle	PASEO ANDARES
Número	SN
Entre calle	PASO DEL COUNTRY
Y Calle	AV PATRIA
C.P.	45140
Referencia	FRENTE A PALACIO DE HIERRO
Distritos Federales	
Distritos Locales	DISTRITO VI

Observaciones

Tamaño Ancho: 5 metros, alto: 2 metros

Tipo Anuncio VALLAS



Sistema Integral de Monitoreo de Espectaculares
Reporte de recorrido

Usuario lucero.sandoval

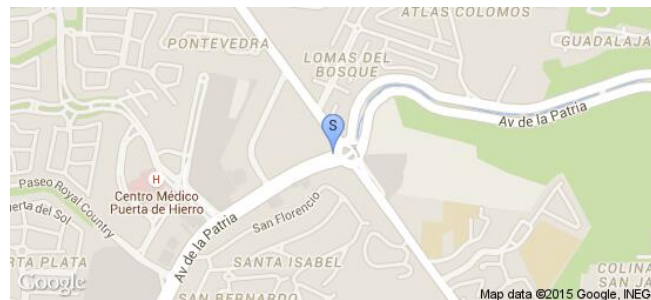
Id Encuesta: 898 - Ticket:191 - Estatus: Autorizado

Período Electoral	CAMPAÑA
Ámbito	Local
Partido Político	MOVIMIENTO CIUDADANO
Otro Partido	
Nombre Candidato	PABLO LEMUS
Descripción del Cargo	PRESIDENTE MUNICIPAL
Otro Cargo	
Lema / Versión	HONESTIDAD ES NO DARLE LA ESPALDA A LA GENTE Y VALOR ES NO REPRIMIR A LOS JOVENES

Entidad	JALISCO
Municipio	ZAPOPAN
Colonia	PUERTA DE PLATA
Calle	AV PATRIA
Número	SN
Entre calle	AV ACUEDUCTO
Y Calle	REAL ACUEDUCTO
C.P.	45140
Referencia	CERCANO A LA GLORIETA DE ACUEDUCTO Y PATRIA
Distritos Federales	
Distritos Locales	DISTRITO VI

Observaciones DOS VALLAS PUBLICITARIAS CONTIGUAS

Tamaño Ancho: 10 metros, alto: 2 metros

Tipo Anuncio VALLAS


Sistema Integral de Monitoreo de Espectaculares

Reporte de recorrido

Usuario porfirio.ochoa

Id Encuesta: 16470 - Ticket:2969 - Estatus:Autorizado

Período Electoral	CAMPAÑA
Ámbito	Local
Partido Político	MOVIMIENTO CIUDADANO
Otro Partido	
Nombre Candidato	TEO DOMINGUEZ ROMERO
Descripción del Cargo	PRESIDENTE MUNICIPAL
Otro Cargo	
Lema / Versión	HAGAMOS UNA NUEVA HISTORIA

Entidad	MÉXICO
Municipio	CHALCO
Colonia	BARRIO DE SAN SEBASTIAN
Calle	MATAMOROS
Número	SIN NUMERO
Entre calle	PRIVADA SAN MATEO
Y Calle	VALIENTES
C.P.	56600
Referencia	FRENTE A LA COMISION FEDERAL DE ELECTRICIDAD
Distritos Federales	DISTRITO XXXIII
Distritos Locales	

Observaciones BARDA

Tamaño Ancho: 40 metros, alto: 3 metros

Tipo Anuncio MUROS



Sistema Integral de Monitoreo de Espectaculares

Reporte de recorrido

Usuario porfirio.ochoa

Id Encuesta: 16809 - Ticket:3018 - Estatus: Autorizado



Período Electoral	CAMPAÑA
Ámbito	Local
Partido Político	MOVIMIENTO CIUDADANO
Otro Partido	
Nombre Candidato	TEO DOMINGUEZ ROMERO
Descripción del Cargo	PRESIDENTE MUNICIPAL
Otro Cargo	
Lema / Versión	HAGAMOS UNA NUEVA HISTORIA

Entidad	MÉXICO
Municipio	CHALCO
Colonia	BARRIP SAN ANTONIO
Calle	3,DE MAYO
Número	SIN NUMERO
Entre calle	HIDALGO
Y Calle	PALMA
C.P.	56600
Referencia	A UN COSTADO DE OFICINA DEL DEPORTE
Distritos Federales	DISTRITO XXXIII
Distritos Locales	

Observaciones BARDA

Tamaño Ancho: 10 metros, alto: 3 metros

Tipo Anuncio MANTAS



Sistema Integral de Monitoreo de Espectaculares
Reporte de recorrido

Usuario porfirio.ochoa

Id Encuesta: 16817 - Ticket:3018 - Estatus: Autorizado

Período Electoral	CAMPAÑA
Ámbito	Local
Partido Político	MOVIMIENTO CIUDADANO
Otro Partido	
Nombre Candidato	TEO DOMINGUEZ ROMERO
Descripción del Cargo	PRESIDENTE MUNICIPAL
Otro Cargo	
Lema / Versión	HAGOS UNA NUEVA HISTORIA

Entidad	MÉXICO
Municipio	CHALCO
Colonia	XICO NUEVO
Calle	EL CERRITO
Número	SIN NUMERO
Entre calle	CARRETERA CHALCO MIXQUI
Y Calle	CALLEJON FRESNO
C.P.	56628
Referencia	JUNTO A UN LOTE VALDIO
Distritos Federales	DISTRITO XXXIII
Distritos Locales	

Observaciones BARDA

Tamaño Ancho: 15 metros, alto: 2.5 metros

Tipo Anuncio MUROS


Sistema Integral de Monitoreo de Espectaculares

Reporte de recorrido

Usuario hitomi.juarez

Id Encuesta: 17427 - Ticket:3118 - Estatus:Autorizado

Período Electoral	PRECAMPAÑA
Ámbito	Local
Partido Político	MOVIMIENTO CIUDADANO
Otro Partido	
Nombre Candidato	IGNACIO GUIZAR
Descripción del Cargo	DIPUTADO LOCAL
Otro Cargo	
Lema / Versión	LUCHARE PARA LLEVAR ACABO UN HOSPITAL INFANTIL

Entidad	MÉXICO
Municipio	NEZAHUALCÓYOTL
Colonia	BENITO JUAREZ
Calle	VICENTW VILLADA
Número	756
Entre calle	MANANITAS
Y Calle	GUSTAVO BAZ
C.P.	57000
Referencia	A UN LADO DE E GRUPO ALCOHOLICOS ANONIMOS
Distritos Federales	
Distritos Locales	DISTRITO XXXII

Observaciones PROPAGANDA PRECAMPANA

Tamaño Ancho: 2.5 metros, alto: 2.5 metros

Tipo Anuncio MANTAS



Sistema Integral de Monitoreo de Espectaculares

Reporte de recorrido

Usuario porfirio.ochoa

Id Encuesta: 17747 - Ticket:3172 - Estatus: Autorizado

Período Electoral	CAMPAÑA
Ámbito	Local
Partido Político	MOVIMIENTO CIUDADANO
Otro Partido	
Nombre Candidato	TEO DOMINGUEZ ROMERO
Descripción del Cargo	PRESIDENTE MUNICIPAL
Otro Cargo	
Lema / Versión	HAGAMOS UNA NUEVA HISTORIA

Entidad	MÉXICO
Municipio	CHALCO
Colonia	XICO NUEVO
Calle	EL CERRITO
Número	SIN NUMERO
Entre calle	CARRETERA CHALCO MIXQUI
Y Calle	CALLEJON FRESNO
C.P.	56628
Referencia	FRENTE A LOTE VALDIO
Distritos Federales	DISTRITO XXXIII
Distritos Locales	

Observaciones BARDA

Tamaño Ancho: 8 metros, alto: 3 metros

Tipo Anuncio MUROS



Sistema Integral de Monitoreo de Espectaculares
Reporte de recorrido

Usuario porfirio.ochoa

Id Encuesta: 17751 - Ticket:3172 - Estatus: Autorizado

Período Electoral CAMPAÑA
Ámbito Local

Partido Político MOVIMIENTO CIUDADANO

Otro Partido
Nombre Candidato TEO DOMINGUEZ ROMERO

Descripción del Cargo PRESIDENTE MUNICIPAL

Otro Cargo
Lema / Versión HAGAMOS UNA NUEVA HISTORIA

Observaciones BARDA POR LOS 3 LADOS DE LA CASA

Tamaño Ancho: 80 metros, alto: 3 metros

Entidad MÉXICO
Municipio CHALCO
Colonia CANTOREAS
Calle CAMINO A SAN PABLO ATLAZALPAN
Número SIN NUMERO
Entre calle CARRETERA MAZECA
Y Calle CAMINO CARRIL UNO HACIA AVILA CAMACHO
C.P. 56628
Referencia EN UN SEMBRADIO
Distritos Federales DISTRITO XXXIII
Distritos Locales
Tipo Anuncio MUROS


Sistema Integral de Monitoreo de Espectaculares

Reporte de recorrido

Usuario claudia.castilloa

Id Encuesta: 26053 - Ticket:4293 - Estatus:Autorizado

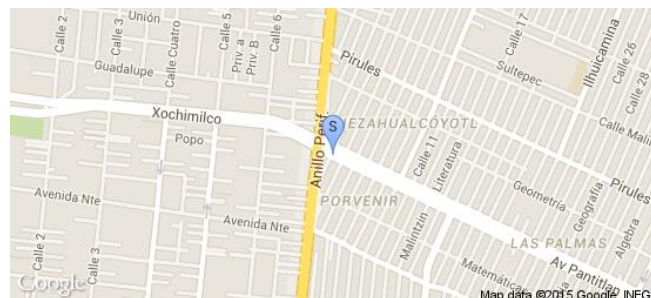
Período Electoral	CAMPAÑA
Ámbito	Local
Partido Político	MOVIMIENTO CIUDADANO
Otro Partido	
Nombre Candidato	VALENTIN GONZALEZ
Descripción del Cargo	PRESIDENTE MUNICIPAL
Otro Cargo	
Lema / Versión	POR EL FUTURO DE NEZA

Entidad	MÉXICO
Municipio	NEZAHUALCÓYOTL
Colonia	EL PORVENIR
Calle	CALLA 8
Número	SN
Entre calle	AV. PANTITLAN
Y Calle	CALLE 7
C.P.	57430
Referencia	CERCA DE DISTRIBUIDOR VIAL
Distritos Federales	
Distritos Locales	DISTRITO XXIX

Observaciones LOCAL

Tamaño Ancho: .5 metros, alto: .8 metros

Tipo Anuncio CARTELERAS



Sistema Integral de Monitoreo de Espectaculares

Reporte de recorrido

Usuario amhed.soberanes

Id Encuesta: 27483 - Ticket:4466 - Estatus: Autorizado

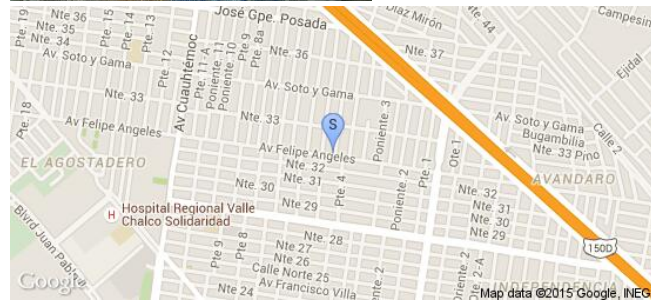
Período Electoral	CAMPAÑA
Ámbito	Local
Partido Político	MOVIMIENTO CIUDADANO
Otro Partido	
Nombre Candidato	JUAN CARLOS SOTO IBARRA
Descripción del Cargo	PRESIDENTE MUNICIPAL
Otro Cargo	
Lema / Versión	PRESIDENTE

Entidad	MÉXICO
Municipio	VALLE DE CHALCO SOLIDARIDAD
Colonia	SANTIAGO
Calle	FELIPE ANGELES
Número	SN
Entre calle	PTE 4
Y Calle	PTE 5
C.P.	56615
Referencia	TIENDA ABARROTOS 2 ARBOLITOS
Distritos Federales	
Distritos Locales	DISTRITO XXVII

Observaciones

Tamaño Ancho: 1.5 metros, alto: 1 metros

Tipo Anuncio MANTAS



Sistema Integral de Monitoreo de Espectaculares

Reporte de recorrido

Usuario amhed.soberanes

Id Encuesta: 27623 - Ticket:4486 - Estatus:Autorizado

Período Electoral	CAMPAÑA
Ámbito	Local
Partido Político	MOVIMIENTO CIUDADANO
Otro Partido	
Nombre Candidato	JUAN CARLOS SOTO
Descripción del Cargo	PRESIDENTE MUNICIPAL
Otro Cargo	
Lema / Versión	PRESIDENTE

Entidad	MÉXICO
Municipio	VALLE DE CHALCO SOLIDARIDAD
Colonia	SANTIAGO
Calle	AV FELIPE ANGELES
Número	MZ 818 LT 6
Entre calle	PTE 8
Y Calle	PTE 9
C.P.	56615
Referencia	MISLANEA
Distritos Federales	
Distritos Locales	DISTRITO XXVII

Observaciones

Tamaño Ancho: 1 metros, alto: 1.5 metros

Tipo Anuncio MANTAS



Sistema Integral de Monitoreo de Espectaculares

Reporte de recorrido

Usuario amhed.soberanes

Id Encuesta: 27625 - Ticket:4486 - Estatus:Autorizado

Período Electoral	CAMPAÑA
Ámbito	Local
Partido Político	MOVIMIENTO CIUDADANO
Otro Partido	
Nombre Candidato	JUAN CARLOS SOTO
Descripción del Cargo	PRESIDENTE MUNICIPAL
Otro Cargo	
Lema / Versión	PRESIDENTE

Entidad	MÉXICO
Municipio	VALLE DE CHALCO SOLIDARIDAD
Colonia	ALFREDO DEL MAZO
Calle	PTE 8
Número	SN
Entre calle	FELIPE ANGELES
Y Calle	NTE 33
C.P.	56619
Referencia	XX
Distritos Federales	
Distritos Locales	DISTRITO XXVII

Observaciones

Tamaño Ancho: 1 metros, alto: 1.5 metros

Tipo Anuncio MANTAS



Sistema Integral de Monitoreo de Espectaculares
Reporte de recorrido


Usuario amhed.soberanes

Id Encuesta: 27734 - Ticket:4503 - Estatus: Autorizado

Período Electoral	CAMPAÑA
Ámbito	Local
Partido Político	MOVIMIENTO CIUDADANO
Otro Partido	
Nombre Candidato	JUAN CARLOS SOTO IBARRA
Descripción del Cargo	PRESIDENTE MUNICIPAL
Otro Cargo	
Lema / Versión	VALLE DE CHALCO DIFERENTE

Entidad	MÉXICO
Municipio	VALLE DE CHALCO SOLIDARIDAD
Colonia	SANTIAGO
Calle	FLORES MAGON
Número	SN
Entre calle	PTE 8
Y Calle	PTE 9
C.P.	56615
Referencia	COMPRA VENTA DE DESECHOS
Distritos Federales	
Distritos Locales	DISTRITO XXVII

Observaciones	SE DETECTO CAMIONETA MFC-94_10 PRESUNTAMENTE DEL AYUNTAMIENTO DE VALLE DE CHALCO, LABORATORIOS Y CORTE DE CABELLO
----------------------	---

Tamaño Ancho: 1 metros, alto: 1 metros

Tipo Anuncio EVENTO PÚBLICO


Sistema Integral de Monitoreo de Espectaculares
Reporte de recorrido

Usuario amhed.soberanes

Id Encuesta: 27872 - Ticket:4519 - Estatus: Autorizado

Período Electoral	CAMPAÑA
Ámbito	Local
Partido Político	MOVIMIENTO CIUDADANO
Otro Partido	
Nombre Candidato	JUAN CARLOS SOTO
Descripción del Cargo	PRESIDENTE MUNICIPAL
Otro Cargo	
Lema / Versión	MOVIDIG SE SUMA CON

Entidad	MÉXICO
Municipio	ATLACOMULCO
Colonia	SANTA CRUZ
Calle	ISIDRO FABELA
Número	SN
Entre calle	OTE 1
Y Calle	OTE 2
C.P.	56617
Referencia	CRUZ ROJA
Distritos Federales	
Distritos Locales	DISTRITO XXVII

Observaciones
Tamaño Ancho: 5 metros, alto: 2 metros

Tipo Anuncio MUROS


Sistema Integral de Monitoreo de Espectaculares

Reporte de recorrido

Usuario amhed.soberanes

Id Encuesta: 27894 - Ticket:4523 - Estatus: Autorizado

Período Electoral	CAMPAÑA
Ámbito	Local
Partido Político	MOVIMIENTO CIUDADANO
Otro Partido	
Nombre Candidato	JUAN CARLOS SOTO
Descripción del Cargo	PRESIDENTE MUNICIPAL
Otro Cargo	
Lema / Versión	PRESIDENTE

Entidad	MÉXICO
Municipio	VALLE DE CHALCO SOLIDARIDAD
Colonia	SANTA CRUZ
Calle	OTE 2
Número	SN
Entre calle	OTE 3
Y Calle	COVARRUBIAS
C.P.	56617
Referencia	XX
Distritos Federales	
Distritos Locales	DISTRITO XXVII

Observaciones

Tamaño Ancho: 15 metros, alto: 2 metros

Tipo Anuncio MUROS



Sistema Integral de Monitoreo de Espectaculares
Reporte de recorrido

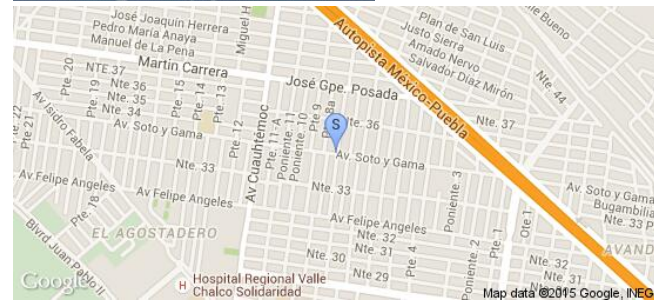
Usuario amhed.soberanes

Id Encuesta: 42280 - Ticket:6662 - Estatus: Autorizado

Período Electoral	CAMPAÑA
Ámbito	Local
Partido Político	MOVIMIENTO CIUDADANO
Otro Partido	
Nombre Candidato	GENÉRICO
Descripción del Cargo	PRESIDENTE MUNICIPAL
Otro Cargo	
Lema / Versión	VOTA

Entidad	MÉXICO
Municipio	VALLE DE CHALCO SOLIDARIDAD
Colonia	ALFREDO DEL MAZO
Calle	PTE 8
Número	SN
Entre calle	NTE 36
Y Calle	SOTO Y GAMA
C.P.	56619
Referencia	XX
Distritos Federales	
Distritos Locales	DISTRITO XXXVII

Observaciones
Tamaño Ancho: 12 metros, alto: 2 metros

Tipo Anuncio MUROS


Sistema Integral de Monitoreo de Espectaculares

Reporte de recorrido

Usuario claudia.castilloa

Id Encuesta: 42309 - Ticket:6666 - Estatus: Autorizado



Período Electoral	CAMPAÑA
Ámbito	Local
Partido Político	MOVIMIENTO CIUDADANO
Otro Partido	
Nombre Candidato	VALENTIN GONZÁLEZ
Descripción del Cargo	PRESIDENTE MUNICIPAL
Otro Cargo	
Lema / Versión	MOVIMIENTO

Entidad	MÉXICO
Municipio	NEZAHUALCÓYOTL
Colonia	LAS FUENTES
Calle	NEZAHUALCOYOTL
Número	264
Entre calle	AV. PANTITLAN
Y Calle	TEXCOCO
C.P.	57600
Referencia	8 LONAS SIMILARES
Distritos Federales	
Distritos Locales	DISTRITO XXIX

Observaciones AYUNTAMIENTO

Tamaño Ancho: 2 metros, alto: 1 metros

Tipo Anuncio MANTAS



Sistema Integral de Monitoreo de Espectaculares

Reporte de recorrido

Usuario amhed.soberanes

Id Encuesta: 42375 - Ticket:6671 - Estatus: Autorizado

Período Electoral	CAMPAÑA
Ámbito	Local
Partido Político	MOVIMIENTO CIUDADANO
Otro Partido	
Nombre Candidato	JUAN CARLOS SOTO IBARRA
Descripción del Cargo	PRESIDENTE MUNICIPAL
Otro Cargo	
Lema / Versión	RESCATE DE LAS LAGUNAS

Entidad	MÉXICO
Municipio	VALLE DE CHALCO SOLIDARIDAD
Colonia	CONCEPCIÓN
Calle	AV CUAUHTEMOC
Número	SN
Entre calle	NTE 20
Y Calle	CUAUHTEMOC
C.P.	56615
Referencia	PLAZA COMERCIAL
Distritos Federales	
Distritos Locales	DISTRITO XXVII

Observaciones

Tamaño Ancho: 6 metros, alto: 4 metros

Tipo Anuncio PANORÁMICOS



Sistema Integral de Monitoreo de Espectaculares

Reporte de recorrido

Usuario claudia.castilloa

Id Encuesta: 42380 - Ticket:6673 - Estatus:Autorizado

Período Electoral	CAMPAÑA
Ámbito	Local
Partido Político	MOVIMIENTO CIUDADANO
Otro Partido	
Nombre Candidato	VÍCTOR MORENO GÓMEZ
Descripción del Cargo	PRESIDENTE MUNICIPAL
Otro Cargo	
Lema / Versión	CONSTRUYAMOS UNA NUEVA HISTORIA

Entidad	MÉXICO
Municipio	IXTAPALUCA
Colonia	HORNOS DE SANTA BARBARA
Calle	AVENIDA CUAHTEMOC
Número	MZ 3
Entre calle	LOS PIRULES
Y Calle	GRABRIEL LEYVA
C.P.	56530
Referencia	A UN COSTADO DE MUEBLERIA
Distritos Federales	
Distritos Locales	DISTRITO XL

Observaciones LOCAL

Tamaño Ancho: 9 metros, alto: 2 metros

Tipo Anuncio MUROS



Sistema Integral de Monitoreo de Espectaculares

Reporte de recorrido

Usuario claudia.castilloa

Id Encuesta: 42382 - Ticket:6673 - Estatus: Autorizado

Período Electoral	CAMPAÑA
Ámbito	Local
Partido Político	MOVIMIENTO CIUDADANO
Otro Partido	
Nombre Candidato	VICTOR MORENO GÓMEZ
Descripción del Cargo	PRESIDENTE MUNICIPAL
Otro Cargo	
Lema / Versión	HAGAMOS UNA NUEVA HISTORIA

Entidad	MÉXICO
Municipio	IXTAPALUCA
Colonia	LOMA BONITA
Calle	AV. CUAUHEMOC
Número	SN
Entre calle	EL TRABAJO
Y Calle	ALLENDE
C.P.	56530
Referencia	FRENTE A COOPEL
Distritos Federales	
Distritos Locales	DISTRITO XL

Observaciones	HAY OTRA CON OTRO CANDIDATO DEL MISMO PARTIDO
----------------------	---

Tamaño Ancho: 3 metros, alto: 2.5 metros

Tipo Anuncio MANTAS



Sistema Integral de Monitoreo de Espectaculares
Reporte de recorrido

Usuario amhed.soberanes

Id Encuesta: 42461 - Ticket:6683 - Estatus: Autorizado

Período Electoral	CAMPAÑA
Ámbito	Local
Partido Político	MOVIMIENTO CIUDADANO
Otro Partido	
Nombre Candidato	JUAN CARLOS SOTO
Descripción del Cargo	PRESIDENTE MUNICIPAL
Otro Cargo	
Lema / Versión	UNIDAD MEDICA MOVIL

Entidad	MÉXICO
Municipio	VALLE DE CHALCO SOLIDARIDAD
Colonia	CONCEPCION
Calle	COMONFORT
Número	SN
Entre calle	PTE 7
Y Calle	COMONFORT
C.P.	56615
Referencia	CONSULTORIO DENTAL
Distritos Federales	
Distritos Locales	DISTRITO XXVII

Observaciones	EVENO ENFOCADO A AYUDA CLINICA COMO LENTES, ESTUDIOS CLINICOS ETC
----------------------	---

Tamaño Ancho: 00 metros, alto: 00 metros

Tipo Anuncio EVENTO PÚBLICO


Sistema Integral de Monitoreo de Espectaculares
Reporte de recorrido

Usuario amhed.soberanes

Id Encuesta: 42469 - Ticket:6683 - Estatus:Autorizado

Período Electoral	CAMPAÑA
Ámbito	Local

Entidad	MÉXICO
Municipio	VALLE DE CHALCO SOLIDARIDAD
Colonia	CONCEPCIÓN
Calle	NTE 5
Número	SN
Entre calle	ALFREDO DEL MAZO
Y Calle	PTE 1
C.P.	56615
Referencia	MERCADO ADELITA
Distritos Federales	
Distritos Locales	DISTRITO XXVII

Partido Político	MOVIMIENTO CIUDADANO
Otro Partido	
Nombre Candidato	JUAN CARLOS SOTO
Descripción del Cargo	PRESIDENTE MUNICIPAL
Otro Cargo	
Lema / Versión	VOTA

Observaciones	2 MUROS CON LAS MISMAS CARACTERÍSTICAS EN LA MISMA BARDA
----------------------	--

Tamaño	Ancho: 25 metros, alto: 2 metros
---------------	----------------------------------

Tipo Anuncio	MUROS
---------------------	-------



Sistema Integral de Monitoreo de Espectaculares

Reporte de recorrido

Usuario amhed.soberanes

Id Encuesta: 42470 - Ticket:6683 - Estatus: Autorizado

Período Electoral	CAMPAÑA
Ámbito	Local
Partido Político	MOVIMIENTO CIUDADANO
Otro Partido	
Nombre Candidato	JUAN CARLOS SOTO
Descripción del Cargo	PRESIDENTE MUNICIPAL
Otro Cargo	
Lema / Versión	VOTA

Entidad	MÉXICO
Municipio	VALLE DE CHALCO SOLIDARIDAD
Colonia	NIÑOS HEROES
Calle	ALTAMIRANO
Número	SN
Entre calle	PTE 4
Y Calle	PTE 5
C.P.	56610
Referencia	XX
Distritos Federales	
Distritos Locales	DISTRITO XXVII

Observaciones

Tamaño Ancho: 8 metros, alto: 2 metros

Tipo Anuncio MUROS



Sistema Integral de Monitoreo de Espectaculares
Reporte de recorrido

Usuario amhed.soberanes

Id Encuesta: 42576 - Ticket:6695 - Estatus: Autorizado

Período Electoral	CAMPAÑA
Ámbito	Local
Partido Político	MOVIMIENTO CIUDADANO
Otro Partido	
Nombre Candidato	MIGUEL ÁNGEL XOLALPA
Descripción del Cargo	DIPUTADO LOCAL
Otro Cargo	
Lema / Versión	ESCRIBE UNA NUEVA HISTORIA

Entidad	MÉXICO
Municipio	VALLE DE CHALCO SOLIDARIDAD
Colonia	NIÑOS HEROES
Calle	PTE 9
Número	SN
Entre calle	COVARRUBIAS
Y Calle	PTE 8
C.P.	56610
Referencia	XX
Distritos Federales	DISTRITO XXVII
Distritos Locales	DISTRITO XXVII

Observaciones
Tamaño Ancho: 6 metros, alto: 3 metros

Tipo Anuncio MUROS


Sistema Integral de Monitoreo de Espectaculares

Reporte de recorrido

Usuario amhed.soberanes

Id Encuesta: 42577 - Ticket:6695 - Estatus:Autorizado

Período Electoral	CAMPAÑA
Ámbito	Local
Partido Político	MOVIMIENTO CIUDADANO
Otro Partido	
Nombre Candidato	MIGUEL ANGEL XOLALPA
Descripción del Cargo	DIPUTADO LOCAL
Otro Cargo	
Lema / Versión	VOTA

Entidad	MÉXICO
Municipio	VALLE DE CHALCO SOLIDARIDAD
Colonia	NIÑOS HEROES
Calle	PTE 7
Número	SN
Entre calle	SUR 1
Y Calle	COVARRUBIAS
C.P.	56610
Referencia	XX
Distritos Federales	
Distritos Locales	DISTRITO XXVII

Observaciones

Tamaño Ancho: 9 metros, alto: 2.5 metros

Tipo Anuncio MUROS



Sistema Integral de Monitoreo de Espectaculares
Reporte de recorrido

Usuario amhed.soberanes

Id Encuesta: 42578 - Ticket:6695 - Estatus: Autorizado

Período Electoral	CAMPAÑA
Ámbito	Local
Partido Político	MOVIMIENTO CIUDADANO
Otro Partido	
Nombre Candidato	JUAN CARLOS SOTO
Descripción del Cargo	PRESIDENTE MUNICIPAL
Otro Cargo	
Lema / Versión	PRESIDENTE

Entidad	MÉXICO
Municipio	VALLE DE CHALCO SOLIDARIDAD
Colonia	NIÑOS HEROES
Calle	PTE 2
Número	SN
Entre calle	COVARRUBBIAS
Y Calle	NTE 1
C.P.	56610
Referencia	XX
Distritos Federales	
Distritos Locales	DISTRITO XXVII

Observaciones
Tamaño Ancho: 15 metros, alto: 2.5 metros

Tipo Anuncio MUROS


Usuario amhed.soberanes

Id Encuesta: 42579 - Ticket:6695 - Estatus:Autorizado

Período Electoral	CAMPAÑA
Ámbito	Local
Partido Político	MOVIMIENTO CIUDADANO
Otro Partido	
Nombre Candidato	JUAN CARLOS SOTO
Descripción del Cargo	PRESIDENTE MUNICIPAL
Otro Cargo	
Lema / Versión	PRESIDENTE

Entidad	MÉXICO
Municipio	VALLE DE CHALCO SOLIDARIDAD
Colonia	NIÑOS HEROES
Calle	ALTAMURANO
Número	SN
Entre calle	PTE 1
Y Calle	PTE 2
C.P.	56610
Referencia	XX
Distritos Federales	
Distritos Locales	DISTRITO XXVII

Observaciones	TODA LA BASE DE TAXIS TIENE PROPAGANDA DE MC
----------------------	--

Tamaño	Ancho: 10 metros, alto: 2 metros
---------------	----------------------------------

Tipo Anuncio	MUROS
---------------------	-------



Sistema Integral de Monitoreo de Espectaculares

Reporte de recorrido

Usuario amhed.soberanes

Id Encuesta: 42581 - Ticket:6695 - Estatus: Autorizado

Período Electoral	CAMPAÑA
Ámbito	Local
Partido Político	MOVIMIENTO CIUDADANO
Otro Partido	
Nombre Candidato	MIGUEL ANGEL XOLALPA
Descripción del Cargo	DIPUTADO LOCAL
Otro Cargo	
Lema / Versión	HAGAMOS UNA HISTORIA NUEVA

Entidad	MÉXICO
Municipio	VALLE DE CHALCO SOLIDARIDAD
Colonia	NOÑOS HEROES
Calle	TLALOC
Número	SN
Entre calle	PTE 4
Y Calle	PTE 5
C.P.	56610
Referencia	XX
Distritos Federales	
Distritos Locales	DISTRITO XXVII

Observaciones

Tamaño Ancho: 6 metros, alto: 2 metros

Tipo Anuncio MUROS



Sistema Integral de Monitoreo de Espectaculares

Reporte de recorrido

Usuario miguel.sanchezd

Id Encuesta: 43538 - Ticket:6839 - Estatus:Autorizado


Período Electoral	CAMPAÑA
Ámbito	Local
Partido Político	MOVIMIENTO CIUDADANO
Otro Partido	
Nombre Candidato	EDUARDO MELO
Descripción del Cargo	PRESIDENTE MUNICIPAL
Otro Cargo	
Lema / Versión	ESCRIBE UNA NUEVA HISTORIA

Entidad	MÉXICO
Municipio	NAUCALPAN DE JUÁREZ
Colonia	LAS AMERICAS
Calle	AV MÉXICO
Número	SN
Entre calle	MEXICAS
Y Calle	AV DE LOS REME
C.P.	53040
Referencia	GLORIETA
Distritos Federales	
Distritos Locales	DISTRITO XXII

Observaciones

Tamaño Ancho: 2 metros, alto: 1 metros

Tipo Anuncio VALLAS



Sistema Integral de Monitoreo de Espectaculares

Reporte de recorrido

Usuario rodrigo.ortiz

Id Encuesta: 44083 - Ticket:6912 - Estatus: Autorizado

Período Electoral	CAMPAÑA
Ámbito	Local
Partido Político	MOVIMIENTO CIUDADANO
Otro Partido	
Nombre Candidato	LUIS COTA
Descripción del Cargo	DIPUTADO LOCAL
Otro Cargo	
Lema / Versión	ESCRIBE UNA NUEVA HISTORIA

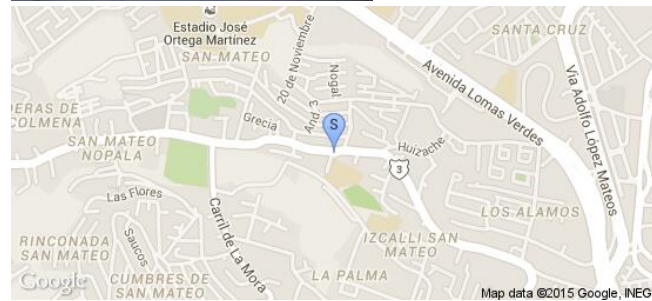
Entidad	MÉXICO
Municipio	NAUCALPAN DE JUÁREZ
Colonia	SAN MATEO
Calle	SAN MATEO
Número	SN
Entre calle	CALVARIO
Y Calle	NO
C.P.	53220
Referencia	A LADO DE LABTIENDA
Distritos Federales	
Distritos Locales	DISTRITO XXX

Observaciones

Tamaño Ancho: 1.5 metros, alto: 1.5 metros



Tipo Anuncio MANTAS



Sistema Integral de Monitoreo de Espectaculares

Reporte de recorrido

Usuario israel.ortiz

Id Encuesta: 44711 - Ticket:7026 - Estatus:Autorizado

Período Electoral	CAMPAÑA
Ámbito	Local
Partido Político	MOVIMIENTO CIUDADANO
Otro Partido	
Nombre Candidato	JESUS PAREDES
Descripción del Cargo	PRESIDENTE MUNICIPAL
Otro Cargo	
Lema / Versión	ESCRIBE UNA NUEVA HISTORIA

Entidad	MÉXICO
Municipio	ECATEPEC DE MORELOS
Colonia	GUADALUPE VICTORIA
Calle	AV. J. LOPEZ PORTILLO
Número	SN
Entre calle	PRIV. DEL ROSAL
Y Calle	BENITO JUAREZ
C.P.	55010
Referencia	ESTACIÓN FOVISSSTE MEXIBUS
Distritos Federales	
Distritos Locales	DISTRITO XXI

Observaciones

Tamaño Ancho: 13 metros, alto: 8 metros

Tipo Anuncio PANORÁMICOS



Sistema Integral de Monitoreo de Espectaculares

Reporte de recorrido

Usuario hitomi.juarez

Id Encuesta: 44778 - Ticket:7037 - Estatus: Autorizado

Período Electoral	CAMPAÑA
Ámbito	Local
Partido Político	MOVIMIENTO CIUDADANO
Otro Partido	
Nombre Candidato	SERGIO CRUZ
Descripción del Cargo	DIPUTADO LOCAL
Otro Cargo	
Lema / Versión	ESCRIBE UNA NUEVA HISTORIA

Entidad	MÉXICO
Municipio	NEZAHUALCÓYOTL
Colonia	LAS AGUILAS
Calle	AV. DOS
Número	65
Entre calle	CALLE 3
Y Calle	CALLE CINCO
C.P.	57900
Referencia	TORTILLERIA
Distritos Federales	
Distritos Locales	DISTRITO XLI

Observaciones

Tamaño Ancho: 0.6 metros, alto: 0.4 metros

Tipo Anuncio CARTELERAS



Sistema Integral de Monitoreo de Espectaculares

Reporte de recorrido

Usuario israel.ortiz

Id Encuesta: 44791 - Ticket:7041 - Estatus:Autorizado

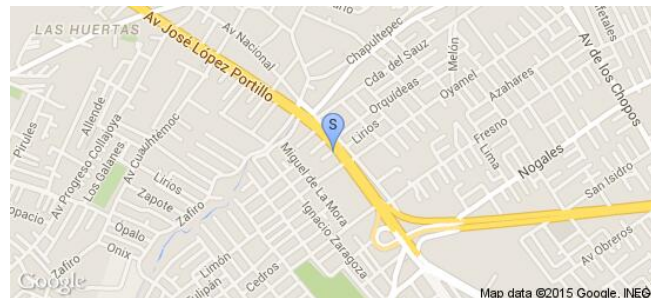
Período Electoral	CAMPAÑA
Ámbito	Local
Partido Político	MOVIMIENTO CIUDADANO
Otro Partido	
Nombre Candidato	LUIS ISRAEL ENRIQUEZ
Descripción del Cargo	DIPUTADO LOCAL
Otro Cargo	
Lema / Versión	ESCRIBE UNA NUEVA HISTORIA

Entidad	MÉXICO
Municipio	ECATEPEC DE MORELOS
Colonia	EJIDAL EMILIANO ZAPATA
Calle	AV. J. LOPEZ PORTILLO
Número	SN
Entre calle	CERRADA TORRES
Y Calle	ADOLFO LOPEZ MATEOS
C.P.	55020
Referencia	ESTACION ECATEPEC MEXIBUS
Distritos Federales	
Distritos Locales	DISTRITO XLII

Observaciones

Tamaño Ancho: 13 metros, alto: 8 metros

Tipo Anuncio PARABUSES



Sistema Integral de Monitoreo de Espectaculares

Reporte de recorrido

Usuario israel.ortiz

Id Encuesta: 44794 - Ticket:7041 - Estatus:Autorizado

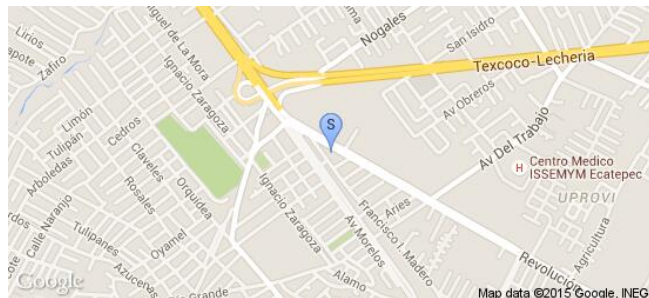

Período Electoral	CAMPAÑA
Ámbito	Local
Partido Político	MOVIMIENTO CIUDADANO
Otro Partido	
Nombre Candidato	JESUS PAREDES
Descripción del Cargo	PRESIDENTE MUNICIPAL
Otro Cargo	
Lema / Versión	PARA TENER GNO. AUSTERI

Entidad	MÉXICO
Municipio	ECATEPEC DE MORELOS
Colonia	EMILIANO ZAPATA
Calle	AV. REVOLUCIÓN
Número	SN
Entre calle	FCO. I. MADERO
Y Calle	ALDAMA
C.P.	55020
Referencia	CFE
Distritos Federales	
Distritos Locales	DISTRITO XXI

Observaciones

Tamaño Ancho: 10 metros, alto: 2 metros

Tipo Anuncio MUROS



Sistema Integral de Monitoreo de Espectaculares

Reporte de recorrido

Usuario hitomi.juarez

Id Encuesta: 44934 - Ticket:7059 - Estatus:Autorizado

Período Electoral	CAMPAÑA
Ámbito	Local
Partido Político	MOVIMIENTO CIUDADANO
Otro Partido	
Nombre Candidato	SERGIO CRUZ
Descripción del Cargo	DIPUTADO LOCAL
Otro Cargo	
Lema / Versión	ESCRIBE UNA NUEVA HISTORIA

Entidad	MÉXICO
Municipio	NEZAHUALCÓYOTL
Colonia	AMPLIACION LAS GUILAS
Calle	AV. DOS
Número	54
Entre calle	AV. JHON F KENNEDY
Y Calle	CALL 23
C.P.	57900
Referencia	SERVICIO DE MOROCICLETAS
Distritos Federales	
Distritos Locales	DISTRITO XLI

Observaciones

Tamaño Ancho: 1 metros, alto: 1.2 metros

Tipo Anuncio MANTAS



Sistema Integral de Monitoreo de Espectaculares
Reporte de recorrido

Usuario claudia.castilloa

Id Encuesta: 55651 - Ticket:17174 - Estatus:Autorizado

Período Electoral	CAMPAÑA
Ámbito	Local
Partido Político	MOVIMIENTO CIUDADANO
Otro Partido	
Nombre Candidato	TEO DOMINGUEZ ROMERO
Descripción del Cargo	PRESIDENTE MUNICIPAL
Otro Cargo	
Lema / Versión	HAGAMOS UNA NUEVA HISTORIA

Entidad	MÉXICO
Municipio	CHALCO
Colonia	SAN MARTIN CUAUTLALPAN
Calle	VICENTE GUERRERO
Número	14
Entre calle	CAMINO SAN MARTIN
Y Calle	SN
C.P.	56644
Referencia	A UN COSTADO DE BALDIO FRENTE A TORNILLOS Y LUBRICANTES
Distritos Federales	DISTRITO XXXIII
Distritos Locales	DISTRITO XXXIII

Observaciones 2 MUROS

Tamaño Ancho: 90 metros, alto: 2 metros

Tipo Anuncio MUROS


Sistema Integral de Monitoreo de Espectaculares

Reporte de recorrido

Usuario claudia.castilloa

Id Encuesta: 55654 - Ticket:17174 - Estatus: Autorizado

Período Electoral	CAMPAÑA
Ámbito	Local
Partido Político	MOVIMIENTO CIUDADANO
Otro Partido	
Nombre Candidato	TEO DOMINGUEZ ROMERO
Descripción del Cargo	PRESIDENTE MUNICIPAL
Otro Cargo	
Lema / Versión	HAGAMOS UNA NUEVA HISTORIA

Entidad	MÉXICO
Municipio	CHALCO
Colonia	SAN MARTIN CUAUTLALPAN
Calle	VICENTE GUERRERO
Número	SN
Entre calle	CAMINO SAN MARTIN
Y Calle	SN
C.P.	56644
Referencia	BADIO
Distritos Federales	
Distritos Locales	DISTRITO XXXIII

Observaciones LOCAL

Tamaño Ancho: 75 metros, alto: 2.5 metros

Tipo Anuncio MUROS



Sistema Integral de Monitoreo de Espectaculares
Reporte de recorrido

Usuario claudia.castilloa

Id Encuesta: 55674 - Ticket:17181 - Estatus: Autorizado

Período Electoral	CAMPAÑA
Ámbito	Local
Partido Político	MOVIMIENTO CIUDADANO
Otro Partido	
Nombre Candidato	TEO DOMINGUEZ
Descripción del Cargo	PRESIDENTE MUNICIPAL
Otro Cargo	
Lema / Versión	HAGAMOS UNA NUEVA HISTORIA

Entidad	MÉXICO
Municipio	CHALCO
Colonia	SANTA MARIA HUEXOCULCO
Calle	ALVARO OBREGON
Número	SN
Entre calle	ZARAGOZA
Y Calle	SONORA
C.P.	56646
Referencia	ENTRE DOS TIENDAS
Distritos Federales	
Distritos Locales	DISTRITO XXXIII

Observaciones LOCAL

Tamaño Ancho: 7 metros, alto: 2.5 metros

Tipo Anuncio MUROS


Sistema Integral de Monitoreo de Espectaculares

Reporte de recorrido

Usuario miguel.sanchezd

Id Encuesta: 55728 - Ticket:17197 - Estatus: Autorizado

Período Electoral	CAMPAÑA
Ámbito	Local
Partido Político	MOVIMIENTO CIUDADANO
Otro Partido	
Nombre Candidato	RAUL ESPINOZA
Descripción del Cargo	PRESIDENTE MUNICIPAL
Otro Cargo	
Lema / Versión	YA SOMOS MÁS

Entidad	MÉXICO
Municipio	ZINACANTEPEC
Colonia	OJUELOS
Calle	ADOLFO LOPEZ MATEOS
Número	SN
Entre calle	DESCOBOCIDA
Y Calle	DESCONOCIDA
C.P.	51350
Referencia	FRENTE A GASOLINERA
Distritos Federales	
Distritos Locales	DISTRITO XLV

Observaciones

Tamaño Ancho: 12 metros, alto: 7 metros

Tipo Anuncio PANORÁMICOS



Sistema Integral de Monitoreo de Espectaculares

Reporte de recorrido

Usuario miguel.sanchezd

Id Encuesta: 55847 - Ticket:17222 - Estatus: Autorizado



Período Electoral	CAMPAÑA
Ámbito	Local
Partido Político	MOVIMIENTO CIUDADANO
Otro Partido	
Nombre Candidato	RAUL ESPINOSA
Descripción del Cargo	PRESIDENTE MUNICIPAL
Otro Cargo	
Lema / Versión	YA SOMOS MAS

Entidad	MÉXICO
Municipio	ZINACANTEPEC
Colonia	DEPORTIVA
Calle	ADOLFO LOPEZ MATEOS
Número	SN
Entre calle	DESCONOCIDA
Y Calle	DESCONOCIDA
C.P.	51350
Referencia	SOBRE SANCHEZ AUTOMOTRIZ ZINACANTEPEC
Distritos Federales	
Distritos Locales	DISTRITO XLV

Observaciones

Tamaño Ancho: 12 metros, alto: 7 metros

Tipo Anuncio PANORÁMICOS



Sistema Integral de Monitoreo de Espectaculares

Reporte de recorrido

Usuario miguel.sanchezd

Id Encuesta: 56044 - Ticket:17250 - Estatus: Autorizado

Período Electoral	CAMPAÑA
Ámbito	Local
Partido Político	MOVIMIENTO CIUDADANO
Otro Partido	
Nombre Candidato	RAUL ESPINOSA
Descripción del Cargo	PRESIDENTE MUNICIPAL
Otro Cargo	
Lema / Versión	PRESENTE MUNICIPAL

Entidad	MÉXICO
Municipio	ZINACANTEPEC
Colonia	ZIMBRONES
Calle	20 DE NOVIEMBRE
Número	SN
Entre calle	REVOLUCIÓN
Y Calle	DESCONOCIDA
C.P.	51355
Referencia	MARMOLERIA
Distritos Federales	
Distritos Locales	DISTRITO XLV

Observaciones

Tamaño Ancho: 15 metros, alto: 2 metros

Tipo Anuncio MUROS



Sistema Integral de Monitoreo de Espectaculares

Reporte de recorrido

Usuario miguel.sanchezd

Id Encuesta: 56091 - Ticket:17256 - Estatus:Autorizado

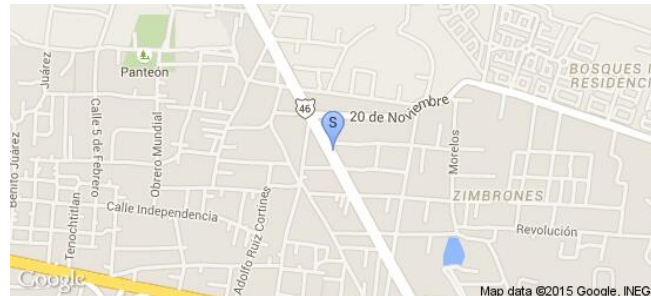

Período Electoral	CAMPAÑA
Ámbito	Local
Partido Político	MOVIMIENTO CIUDADANO
Otro Partido	
Nombre Candidato	RAUL ESPINOSA
Descripción del Cargo	PRESIDENTE MUNICIPAL
Otro Cargo	
Lema / Versión	PRESIDENTE MUNICIPAL

Entidad	MÉXICO
Municipio	ZINACANTEPEC
Colonia	ZIMBRPNES
Calle	CARRETERA A ALMOLOYA
Número	SN
Entre calle	20 DE NOVIEMBRE
Y Calle	DESCONOCIDA
C.P.	51355
Referencia	FRENTE BOSTER
Distritos Federales	
Distritos Locales	DISTRITO XLV

Observaciones

Tamaño Ancho: 10 metros, alto: 2 metros

Tipo Anuncio MUROS



Sistema Integral de Monitoreo de Espectaculares

Reporte de recorrido

Usuario erika.peralta

Id Encuesta: 57345 - Ticket:17408 - Estatus: Autorizado

Período Electoral	CAMPAÑA
Ámbito	Local
Partido Político	MOVIMIENTO CIUDADANO
Otro Partido	
Nombre Candidato	JOSE SUAREZ REYES
Descripción del Cargo	PRESIDENTE MUNICIPAL
Otro Cargo	
Lema / Versión	PRIORIDAD TU AMIGO CERCA DE TI

Entidad	MÉXICO
Municipio	IXTLAHUACA
Colonia	BARRIO SAN PEDRO
Calle	CARRETERA SAN FELIPE DEL PROGRESO
Número	SIN NUM
Entre calle	SIN DATO
Y Calle	SIN DATO
C.P.	50740
Referencia	LOTE BALDIO
Distritos Federales	
Distritos Locales	DISTRITO XV

Observaciones

Tamaño Ancho: 60 metros, alto: 3 metros

Tipo Anuncio MUROS



Sistema Integral de Monitoreo de Espectaculares

Reporte de recorrido

Usuario gerardo.martinezm

Id Encuesta: 1169 - Ticket:235 - Estatus: Autorizado

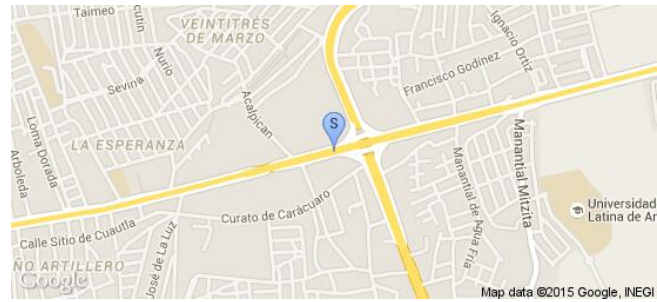
Período Electoral	CAMPAÑA
Ámbito	Local
Partido Político	MOVIMIENTO CIUDADANO
Otro Partido	
Nombre Candidato	LUIS MANUEL ANTUNEZ OVIEDO
Descripción del Cargo	GOBERNADOR
Otro Cargo	
Lema / Versión	ARMEMOS UNA NUEVA HISTORIA SIGAMOS DE PIE

Entidad	MICHOACÁN DE OCAMPO
Municipio	MORELIA
Colonia	LA QUEMADA
Calle	AV MADERO PTE
Número	5820
Entre calle	CURATO DE CARACUARO
Y Calle	HACIENDA DE TAHUEJO
C.P.	58170
Referencia	SOBRE REFACCIONARIA DE LLANTAS
Distritos Federales	DISTRITO VIII
Distritos Locales	DISTRITO X

Observaciones NINGUNA

Tamaño Ancho: 4 metros, alto: 3 metros

Tipo Anuncio PANORÁMICOS



Sistema Integral de Monitoreo de Espectaculares

Reporte de recorrido

Usuario gerardo.martinezm

Id Encuesta: 1170 - Ticket:235 - Estatus:Autorizado


Período Electoral	CAMPAÑA
Ámbito	Local
Partido Político	MOVIMIENTO CIUDADANO
Otro Partido	
Nombre Candidato	LUIS MANUEL ANTUNEZ OVIEDO
Descripción del Cargo	GOBERNADOR
Otro Cargo	
Lema / Versión	ARMEMOS UNA NUEVA HISTORIA NO TENGAMOS MIEDO

Entidad	MICHOACÁN DE OCAMPO
Municipio	MORELIA
Colonia	TZINDURIO DE MORELOS
Calle	AV MADERO PTE
Número	5820
Entre calle	HACIENDA DE TAHUEJO
Y Calle	LIBRAMIENTO REPUBLICA
C.P.	58337
Referencia	SOBRE REFACCIONARIA
Distritos Federales	
Distritos Locales	DISTRITO XVI

Observaciones NINGUNA

Tamaño Ancho: 8 metros, alto: 7 metros

Tipo Anuncio PANORÁMICOS



Sistema Integral de Monitoreo de Espectaculares

Reporte de recorrido

Usuario gerardo.martinezm

Id Encuesta: 1171 - Ticket:235 - Estatus:Autorizado

Período Electoral	CAMPAÑA
Ámbito	Local
Partido Político	MOVIMIENTO CIUDADANO
Otro Partido	
Nombre Candidato	LUIS MANUEL ANTUNEZ OVIEDO
Descripción del Cargo	GOBERNADOR
Otro Cargo	
Lema / Versión	LEVANTEMOS LA MIRADA ARMEMOS UNA NUEVA HISTORIA

Entidad	MICHOACÁN DE OCAMPO
Municipio	MORELIA
Colonia	TZINDURIO DE MORELOS
Calle	AV MADERO PTE
Número	5820
Entre calle	HACIENDA DE TAHUEJO
Y Calle	LIBRAMIENTO REPÚBLICA
C.P.	58337
Referencia	SOBRE REFACCIONARIA
Distritos Federales	
Distritos Locales	DISTRITO XVI

Observaciones NINGUNA

Tamaño Ancho: 8 metros, alto: 6 metros

Tipo Anuncio PANORÁMICOS



Sistema Integral de Monitoreo de Espectaculares
Reporte de recorrido

Usuario charo.castolo

Id Encuesta: 123 - Ticket:50 - Estatus:Autorizado

Período Electoral	CAMPAÑA
Ámbito	Local
Partido Político	MOVIMIENTO CIUDADANO
Otro Partido	
Nombre Candidato	GENÉRICO
Descripción del Cargo	OTRO LOCAL
Otro Cargo	
Lema / Versión	UNO A UNO CONSTRUIREMOS EL ZACAPU QUE MERECEMOS

Entidad	MICHOACÁN DE OCAMPO
Municipio	ZACAPU
Colonia	CENTRO
Calle	PORTAL ALDAMA
Número	S/N
Entre calle	MIGUEL HIDALGO
Y Calle	FRANCISCO I MADERO
C.P.	58600
Referencia	PLAZA PÚBLICA
Distritos Federales	DISTRITO VII
Distritos Locales	DISTRITO VII

Observaciones	ORDINARIO
----------------------	-----------

Tamaño	Ancho: 5 metros, alto: 2 metros
---------------	---------------------------------

Tipo Anuncio	MARQUESINAS
---------------------	-------------



Sistema Integral de Monitoreo de Espectaculares
Reporte de recorrido

Usuario janette.lopez

Id Encuesta: 1473 - Ticket:282 - Estatus:Autorizado

Período Electoral	CAMPAÑA
Ámbito	Local

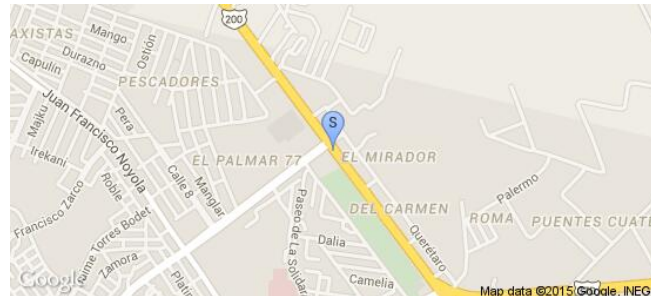
Partido Político	MOVIMIENTO CIUDADANO
Otro Partido	
Nombre Candidato	LUIS MANUEL ANTUNEZ OVIEDO
Descripción del Cargo	GOBERNADOR
Otro Cargo	
Lema / Versión	ARMEMOS UNA NUEVA HISTORIA

Observaciones	SIN
----------------------	-----

Entidad	MICHOACÁN DE OCAMPO
Municipio	LÁZARO CÁRDENAS
Colonia	SIN
Calle	AVENIDA LAS PALMAS
Número	SIN
Entre calle	AVENIDA LAS PALMAS
Y Calle	AVENIDA LAS PALMAS.PERPENDICULAR CON LA CALLE BELISARIO DOMÍNGUEZ
C.P.	00000
Referencia	FRENTE A MC DONALD
Distritos Federales	
Distritos Locales	DISTRITO I

Tamaño	Ancho: 6 metros, alto: 5 metros
---------------	---------------------------------

Tipo Anuncio	MANTAS
---------------------	--------



Sistema Integral de Monitoreo de Espectaculares

Reporte de recorrido

Usuario angelica.bedolla

Id Encuesta: 19036 - Ticket:3422 - Estatus:Autorizado

Período Electoral	CAMPAÑA
Ámbito	Local
Partido Político	MOVIMIENTO CIUDADANO
Otro Partido	
Nombre Candidato	TOMAS COLIN GARCÍA
Descripción del Cargo	DIPUTADO LOCAL
Otro Cargo	
Lema / Versión	ESCRIBE UNA NUEVA HISTORIA

Entidad	MICHOACÁN DE OCAMPO
Municipio	ANGANGUEO
Colonia	EL RESCATE
Calle	MORELOS
Número	82
Entre calle	MARIANO MATAMOROS
Y Calle	BARRANCA
C.P.	61410
Referencia	FRENTE A IGLESIA
Distritos Federales	
Distritos Locales	DISTRITO XIII

Observaciones 3 IGUALES

Tamaño Ancho: 2.2 metros, alto: 1 metros

Tipo Anuncio MANTAS



Sistema Integral de Monitoreo de Espectaculares

Reporte de recorrido

Usuario adan.yanez

Id Encuesta: 19259 - Ticket:3453 - Estatus: Autorizado

Período Electoral	CAMPAÑA
Ámbito	Local
Partido Político	MOVIMIENTO CIUDADANO
Otro Partido	
Nombre Candidato	FELIPE DIAZ GARIBAY
Descripción del Cargo	DIPUTADO LOCAL
Otro Cargo	
Lema / Versión	ESCRIBE UNA NUEVA HISTORIA

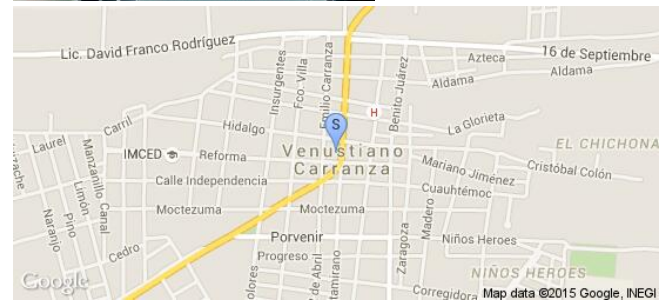
Entidad	MICHOACÁN DE OCAMPO
Municipio	VENUSTIANO CARRANZA
Colonia	CENTRO
Calle	EMILIO CARRANZA
Número	25
Entre calle	VICTORIA
Y Calle	EMILIO CARRANZA
C.P.	59160
Referencia	ENFRENTE DE MEGACABLE
Distritos Federales	
Distritos Locales	DISTRITO IV

Observaciones

Tamaño Ancho: 2 metros, alto: 1 metros



Tipo Anuncio MANTAS



Sistema Integral de Monitoreo de Espectaculares

Reporte de recorrido

Usuario danae.alvarez

Id Encuesta: 1930 - Ticket:352 - Estatus:Autorizado

Período Electoral	CAMPAÑA
Ámbito	Local
Partido Político	MOVIMIENTO CIUDADANO
Otro Partido	
Nombre Candidato	MANUEL ANTUNEZ OVIEDO
Descripción del Cargo	GOBERNADOR
Otro Cargo	
Lema / Versión	ARMEMOS UNA NUEVA HISTORIA NO TENGAMOS MIEDO

Entidad	MICHOACÁN DE OCAMPO
Municipio	ZAMORA
Colonia	LA MEDIA LUNA
Calle	AV FERROCAREIL OTE
Número	500
Entre calle	AV 5 DE MAYO
Y Calle	N/A
C.P.	59634
Referencia	50 MTS JUNTA DISTRITAL EJECUTIVA
Distritos Federales	
Distritos Locales	DISTRITO VI

Observaciones

Tamaño Ancho: 7 metros, alto: 3 metros

Tipo Anuncio MARQUESINAS



Sistema Integral de Monitoreo de Espectaculares
Reporte de recorrido

Usuario fernando.hoyos

Id Encuesta: 20837 - Ticket:3657 - Estatus: Autorizado

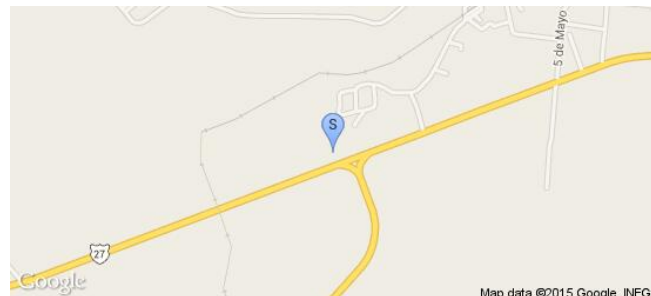
Período Electoral	CAMPAÑA
Ámbito	Local
Partido Político	MOVIMIENTO CIUDADANO
Otro Partido	
Nombre Candidato	NOEL GÓMEZ
Descripción del Cargo	PRESIDENTE MUNICIPAL
Otro Cargo	
Lema / Versión	POR UN GOBIERNO SIN MENTIRAS

Entidad	MICHOACÁN DE OCAMPO
Municipio	ANGAMACUTIRO
Colonia	LOCALIDAD EL MALUCO
Calle	CARRETERA PURUÁNDIRO ZINÁPARO
Número	S/N
Entre calle	LUIS DONALDO COLOSIO
Y Calle	MORELOS
C.P.	58550
Referencia	FRENTE A PARADA DE AUTOBÚS
Distritos Federales	
Distritos Locales	DISTRITO II

Observaciones	A PIE DE CARRETERA
----------------------	--------------------

Tamaño	Ancho: 7.5 metros, alto: 2 metros
---------------	-----------------------------------

Tipo Anuncio	MUROS
---------------------	-------



Sistema Integral de Monitoreo de Espectaculares

Reporte de recorrido

Usuario gerardo.martinezm

Id Encuesta: 20997 - Ticket:3676 - Estatus: Autorizado

Período Electoral	CAMPAÑA
Ámbito	Local
Partido Político	MOVIMIENTO CIUDADANO
Otro Partido	
Nombre Candidato	ISABEL TORRES
Descripción del Cargo	DIPUTADO LOCAL
Otro Cargo	
Lema / Versión	ESCRIBE UNA NUEVA HISTORIA

Entidad	MICHOACÁN DE OCAMPO
Municipio	APATZINGÁN
Colonia	COL LAZARO CARDENAS
Calle	JOAQUIN AMARO
Número	SIN NÚMERO
Entre calle	SIN NOMBRE
Y Calle	SIN NOMBRE
C.P.	60630
Referencia	SOBRE TORTILLERIA
Distritos Federales	DISTRITO XII
Distritos Locales	DISTRITO XXIII

Observaciones NINGUNA

Tamaño Ancho: 2 metros, alto: 1 metros

Tipo Anuncio MANTAS



Sistema Integral de Monitoreo de Espectaculares

Reporte de recorrido

Usuario adan.yanez


Id Encuesta: 21084 - Ticket:3685 - Estatus:Autorizado

Período Electoral	CAMPAÑA
Ámbito	Local
Partido Político	MOVIMIENTO CIUDADANO
Otro Partido	
Nombre Candidato	MANUEL ANTUNEZ OVIEDO
Descripción del Cargo	GOBERNADOR
Otro Cargo	
Lema / Versión	ARMEMOS UNA NUEVA HISTORIA

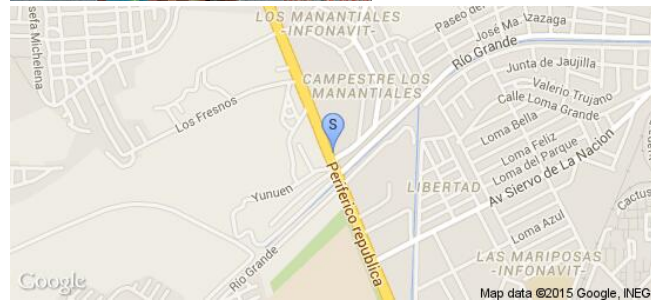
Entidad	MICHOACÁN DE OCAMPO
Municipio	MORELIA
Colonia	CAMPESTRE MANANTIALES
Calle	PERIFÉRICO PASEO DE LA REPÚBLICA
Número	S/N
Entre calle	HÉROES ANÓNIMOS
Y Calle	PERIFÉRICO PASEO DE LA REPÚBLICA
C.P.	58186
Referencia	ENFRENTE DE LLANTERA MS MORELIA
Distritos Federales	
Distritos Locales	DISTRITO XVI

Observaciones

Tamaño Ancho: 10 metros, alto: 2 metros



Tipo Anuncio PANORÁMICOS



Sistema Integral de Monitoreo de Espectaculares

Reporte de recorrido

Usuario fernando.hoyos

Id Encuesta: 21139 - Ticket:3691 - Estatus: Autorizado

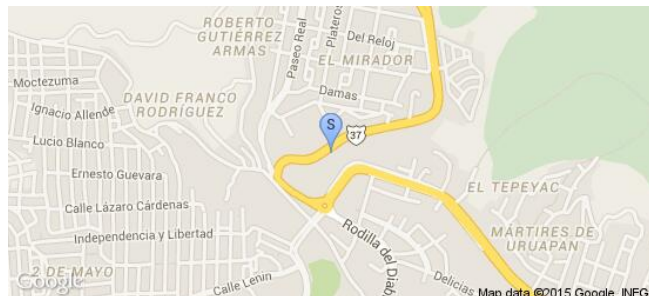
Período Electoral	CAMPAÑA
Ámbito	Local
Partido Político	MOVIMIENTO CIUDADANO
Otro Partido	
Nombre Candidato	ROMAN DUARTE
Descripción del Cargo	DIPUTADO LOCAL
Otro Cargo	
Lema / Versión	ESCRIBE UNA NUEVA HISTORIA

Entidad	MICHOACÁN DE OCAMPO
Municipio	URUAPAN
Colonia	BARRIO SANTIAGO
Calle	AVENIDA EMILIO CARRANZA
Número	119
Entre calle	PRIVADA EMILIO CARRANZA
Y Calle	CULVER CITY
C.P.	60030
Referencia	CAPILLA DE SANTO SANTIAGO
Distritos Federales	
Distritos Locales	DISTRITO XIV

Observaciones SOBRE CASA

Tamaño Ancho: 1.5 metros, alto: 1 metros

Tipo Anuncio MANTAS



Sistema Integral de Monitoreo de Espectaculares

Reporte de recorrido

Usuario angelica.bedolla

Id Encuesta: 21220 - Ticket:3701 - Estatus:Autorizado

Período Electoral	CAMPAÑA
Ámbito	Local
Partido Político	MOVIMIENTO CIUDADANO
Otro Partido	
Nombre Candidato	LUIS MANUEL ANTUNEZ OVIEDO
Descripción del Cargo	GOBERNADOR
Otro Cargo	
Lema / Versión	ARMEMOS UNA NUEVA HISTORIA SIGAMOS DE PIE

Entidad	MICHOACÁN DE OCAMPO
Municipio	MORELIA
Colonia	VENTURA PUENTE
Calle	AV. LAZARO CARDENAS
Número	1496
Entre calle	RIO TEPALCATEPEC
Y Calle	RIO MAYO
C.P.	58020
Referencia	KOCINERAMA
Distritos Federales	
Distritos Locales	DISTRITO XVII

Observaciones

Tamaño Ancho: 4 metros, alto: 6 metros

Tipo Anuncio PANORÁMICOS



Sistema Integral de Monitoreo de Espectaculares

Reporte de recorrido

Usuario angelica.bedolla

Id Encuesta: 21865 - Ticket:3794 - Estatus: Autorizado

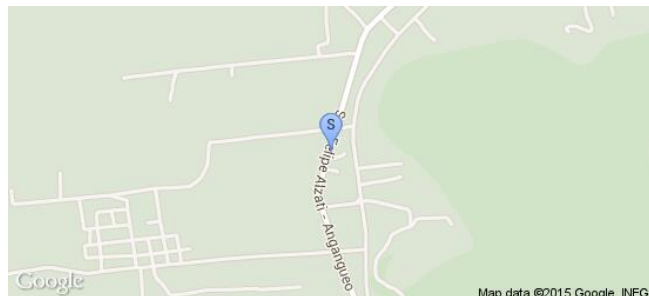
Período Electoral	CAMPAÑA
Ámbito	Local
Partido Político	MOVIMIENTO CIUDADANO
Otro Partido	
Nombre Candidato	ANGEL SANCHEZ DOMINGUEZ
Descripción del Cargo	PRESIDENTE MUNICIPAL
Otro Cargo	
Lema / Versión	ESCRIBE UNA NUEVA HISTORIA

Entidad	MICHOACÁN DE OCAMPO
Municipio	OCAMPO
Colonia	LOC. SOLDADO ANONIMO
Calle	CARR. OCAMPO ANGANGUEO
Número	SN
Entre calle	NA
Y Calle	NA
C.P.	61450
Referencia	NA
Distritos Federales	
Distritos Locales	DISTRITO XIII

Observaciones

Tamaño Ancho: 1.5 metros, alto: 1 metros

Tipo Anuncio MANTAS



Sistema Integral de Monitoreo de Espectaculares

Reporte de recorrido

Usuario danae.alvarez

Id Encuesta: 959 - Ticket:198 - Estatus:Autorizado

Período Electoral	CAMPAÑA
Ámbito	Local
Partido Político	MOVIMIENTO CIUDADANO
Otro Partido	
Nombre Candidato	MANUEL ANTÚNEZ OVIEDO
Descripción del Cargo	GOBERNADOR
Otro Cargo	
Lema / Versión	LEVANTEMOS LA MIRADA ARMEMOS UNA NUEVA HISTORIA

Entidad	MICHOACÁN DE OCAMPO
Municipio	HIDALGO
Colonia	SAN MIGUEL
Calle	AV MORELOS PTE
Número	S/N
Entre calle	N/A
Y Calle	N/A
C.P.	61120
Referencia	CENTRAL AUTOBUSES
Distritos Federales	
Distritos Locales	DISTRITO XII

Observaciones

Tamaño Ancho: 8 metros, alto: 3 metros

Tipo Anuncio PANORÁMICOS



Sistema Integral de Monitoreo de Espectaculares

Reporte de recorrido

Usuario gerardo.martinezm

Id Encuesta: 98 - Ticket:46 - Estatus: Autorizado

Período Electoral	CAMPAÑA
Ámbito	Local
Partido Político	MOVIMIENTO CIUDADANO
Otro Partido	
Nombre Candidato	LUIS MANUEL ANTUNEZ OVIEDO
Descripción del Cargo	GOBERNADOR
Otro Cargo	
Lema / Versión	ARREMOS UNA NUEVA HISTORIA SIGAMOS DE PIE

Entidad	MICHOACÁN DE OCAMPO
Municipio	MORELIA
Colonia	TZINDURIO DE MORELOS
Calle	AV MADERO PTE
Número	5820
Entre calle	LIBRAMIENTO NORTE
Y Calle	SIN NOMBRE
C.P.	58170
Referencia	EN REFACCIONARIA DE LLANTAS
Distritos Federales	
Distritos Locales	DISTRITO XVI

Observaciones NINGUNA

Tamaño Ancho: 4 metros, alto: 5 metros

Tipo Anuncio PANORÁMICOS



Sistema Integral de Monitoreo de Espectaculares
Reporte de recorrido

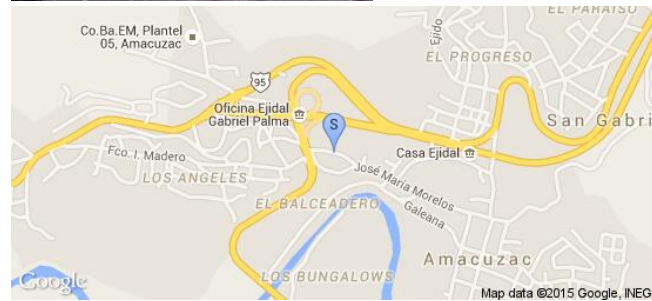
Usuario enrique.garciaa

Id Encuesta: 12988 - Ticket:939 - Estatus: Autorizado

Período Electoral	CAMPAÑA
Ámbito	Local
Partido Político	MOVIMIENTO CIUDADANO
Otro Partido	
Nombre Candidato	GENERICO
Descripción del Cargo	INSTITUCIONAL LOCAL
Otro Cargo	
Lema / Versión	SIN LEMA

Entidad	MORELOS
Municipio	AMACUZAC
Colonia	CENTRO
Calle	ADOLFO LOPEZ MATEOS
Número	S/N
Entre calle	MORELOS
Y Calle	VENUSTIANO CARRANZA
C.P.	62644
Referencia	FRENTE AUTOPISTA MEXICO ACAPULCO
Distritos Federales	DISTRITO IV
Distritos Locales	

Observaciones
Tamaño Ancho: 6 metros, alto: 2 metros

Tipo Anuncio MUROS


Sistema Integral de Monitoreo de Espectaculares

Reporte de recorrido

Usuario andres.roman

Id Encuesta: 23594 - Ticket:4013 - Estatus:Autorizado

Período Electoral	CAMPAÑA
Ámbito	Local
Partido Político	MOVIMIENTO CIUDADANO
Otro Partido	
Nombre Candidato	DEMETRIO ROMAN ISIDORO
Descripción del Cargo	PRESIDENTE MUNICIPAL
Otro Cargo	
Lema / Versión	SIN LEMA

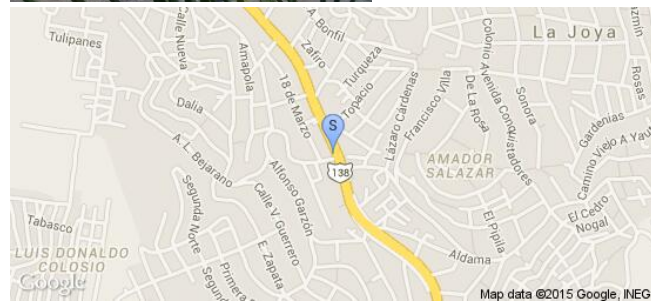
Entidad	MORELOS
Municipio	JIUTEPEC
Colonia	PROGRESO
Calle	PASEO CUAUHNAHUAC
Número	KM 13
Entre calle	PINO
Y Calle	SIN NUMERO
C.P.	62574
Referencia	EN ENTRADA DE CONJUNTO RESIDENCIAL LAS PALOMAS
Distritos Federales	
Distritos Locales	DISTRITO II

Observaciones

Tamaño Ancho: 10 metros, alto: 3 metros



Tipo Anuncio MANTAS



Sistema Integral de Monitoreo de Espectaculares

Reporte de recorrido

Usuario andres.roman

Id Encuesta: 23913 - Ticket:4049 - Estatus: Autorizado

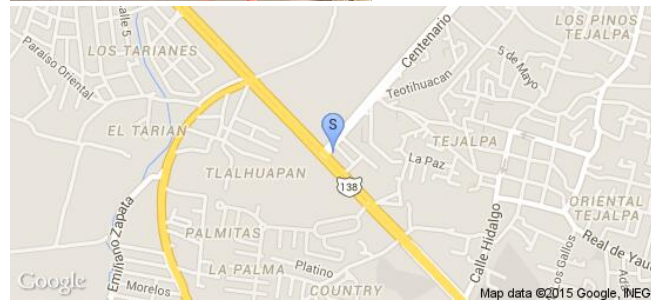
Período Electoral	CAMPAÑA
Ámbito	Local
Partido Político	MOVIMIENTO CIUDADANO
Otro Partido	
Nombre Candidato	DEMETRIO ROMAN ISIDORO
Descripción del Cargo	PRESIDENTE MUNICIPAL
Otro Cargo	
Lema / Versión	SIN LEMA

Entidad	MORELOS
Municipio	JIUTEPEC
Colonia	LAS TORRES
Calle	CENTENARIO
Número	SIN NÚMERO
Entre calle	PASEO CUAUHNAHUAC
Y Calle	GERANEO
C.P.	62570
Referencia	FRENTE A WALLMART
Distritos Federales	
Distritos Locales	DISTRITO II

Observaciones

Tamaño Ancho: 7 metros, alto: 4 metros

Tipo Anuncio PANORÁMICOS



Sistema Integral de Monitoreo de Espectaculares

Reporte de recorrido

Usuario andres.roman

Id Encuesta: 23915 - Ticket:4049 - Estatus: Autorizado

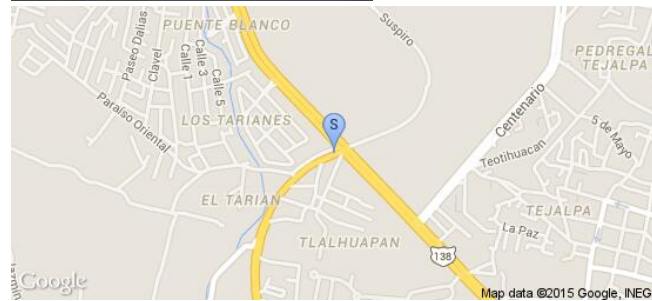

Período Electoral	CAMPAÑA
Ámbito	Local
Partido Político	MOVIMIENTO CIUDADANO
Otro Partido	
Nombre Candidato	DEMETRIO ROMAN ISIDORO
Descripción del Cargo	PRESIDENTE MUNICIPAL
Otro Cargo	
Lema / Versión	SIN LEMA

Entidad	MORELOS
Municipio	JIUTEPEC
Colonia	TLAHUAPAN
Calle	PASEO CUAUHNAHUAC
Número	SIN NÚMERO
Entre calle	PAR VIAL TLAHUAPAN
Y Calle	BENITO JUÁREZ
C.P.	62570
Referencia	FRENTE A NISSAN
Distritos Federales	
Distritos Locales	DISTRITO II

Observaciones

Tamaño Ancho: 7 metros, alto: 2.5 metros

Tipo Anuncio MANTAS



Sistema Integral de Monitoreo de Espectaculares

Reporte de recorrido

Usuario andres.roman

Id Encuesta: 23921 - Ticket:4049 - Estatus: Autorizado

Período Electoral	CAMPAÑA
Ámbito	Local
Partido Político	MOVIMIENTO CIUDADANO
Otro Partido	
Nombre Candidato	DEMETRIO ROMAN ISIDORO
Descripción del Cargo	PRESIDENTE MUNICIPAL
Otro Cargo	
Lema / Versión	SIN LEMA

Entidad	MORELOS
Municipio	JIUTEPEC
Colonia	PUENTE BLANCO
Calle	PASEO CUAUHNAHUAC
Número	SIN NÚMERO
Entre calle	SIN NOMBRE
Y Calle	SIN NOMBRE
C.P.	62570
Referencia	FRENTE A SAMS
Distritos Federales	
Distritos Locales	DISTRITO II

Observaciones

Tamaño Ancho: 12 metros, alto: 4 metros



Tipo Anuncio PANORÁMICOS



Sistema Integral de Monitoreo de Espectaculares
Reporte de recorrido

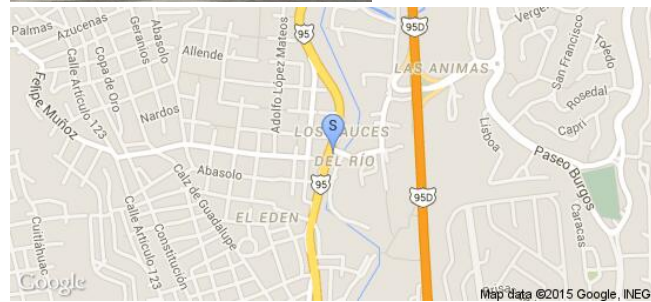
Usuario andres.roman

Id Encuesta: 24526 - Ticket:4114 - Estatus:Autorizado

Período Electoral	CAMPAÑA
Ámbito	Local
Partido Político	MOVIMIENTO CIUDADANO
Otro Partido	
Nombre Candidato	JULIO CÉSAR SOLIS
Descripción del Cargo	DIPUTADO LOCAL
Otro Cargo	
Lema / Versión	CON TU VOTO ESCRIBE UNA NUEVA HISTORIA

Entidad	MORELOS
Municipio	TEMIXCO
Colonia	ANIMAS
Calle	CARRETERA FEDERAL CUERNAVACA TAXCO
Número	SIN NÚMERO
Entre calle	FORTALECIMIENTO
Y Calle	SIN NOMBRE
C.P.	62580
Referencia	FRENTE A SEMÁFORO DE LAS ANIMAS
Distritos Federales	
Distritos Locales	DISTRITO V

Observaciones
Tamaño Ancho: 6 metros, alto: 5 metros

Tipo Anuncio PANORÁMICOS


Sistema Integral de Monitoreo de Espectaculares

Reporte de recorrido

Usuario andres.roman

Id Encuesta: 24529 - Ticket:4114 - Estatus: Autorizado

Período Electoral	CAMPAÑA
Ámbito	Local
Partido Político	MOVIMIENTO CIUDADANO
Otro Partido	
Nombre Candidato	JULIO CÉSAR SOLIS
Descripción del Cargo	DIPUTADO LOCAL
Otro Cargo	
Lema / Versión	CON TU VOTO ESCRIBE UNA NUEVA HISTORIA

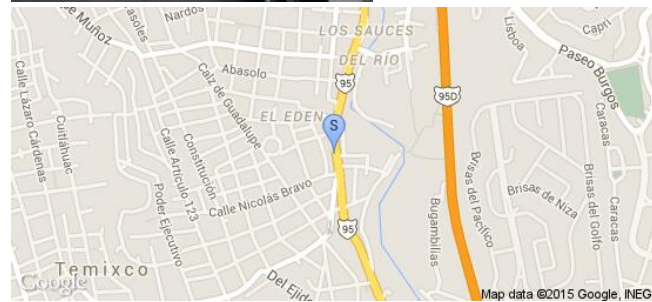

Entidad	MORELOS
Municipio	TEMIXCO
Colonia	CENTRO
Calle	CARRETERA FEDERAL CUERNAVACA TAXCO
Número	KM 84
Entre calle	EMILIANO ZAPATA
Y Calle	SIN NOMBRE
C.P.	62580
Referencia	CASI FRENTE A ABARROTERA TEMIXCO
Distritos Federales	
Distritos Locales	DISTRITO V

Observaciones

Tamaño Ancho: 8 metros, alto: 4 metros



Tipo Anuncio PANORÁMICOS



Sistema Integral de Monitoreo de Espectaculares

Reporte de recorrido

Usuario rosario.montes

Id Encuesta: 25077 - Ticket:4180 - Estatus: Autorizado

Período Electoral	CAMPAÑA
Ámbito	Local
Partido Político	MOVIMIENTO CIUDADANO
Otro Partido	
Nombre Candidato	JUAN SALGADO
Descripción del Cargo	PRESIDENTE MUNICIPAL
Otro Cargo	
Lema / Versión	TRAE BUENAS PROPUESTAS

Entidad	MORELOS
Municipio	ZACATEPEC
Colonia	CENTRO
Calle	ALLENDE
Número	S/N
Entre calle	MORELOS
Y Calle	ABASOLO
C.P.	62180
Referencia	FRENTE A PARQUEAR
Distritos Federales	
Distritos Locales	DISTRITO X

Observaciones AFUERA DE INGENIO

Tamaño Ancho: 6 metros, alto: 4 metros

Tipo Anuncio PANORÁMICOS



Sistema Integral de Monitoreo de Espectaculares

Reporte de recorrido

Usuario andres.roman

Id Encuesta: 25090 - Ticket:4181 - Estatus: Autorizado

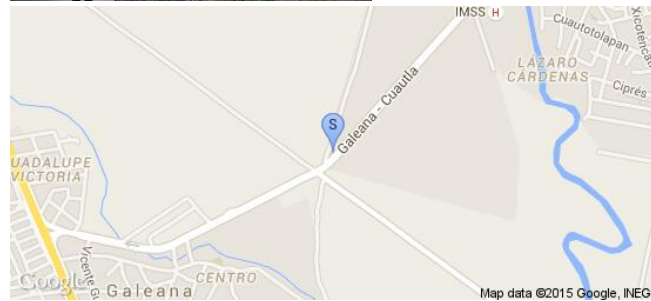
Período Electoral	CAMPAÑA
Ámbito	Local
Partido Político	MOVIMIENTO CIUDADANO
Otro Partido	
Nombre Candidato	JUAN SALGADO
Descripción del Cargo	PRESIDENTE MUNICIPAL
Otro Cargo	
Lema / Versión	TRAE BUENAS PROPUESTAS

Entidad	MORELOS
Municipio	ZACATEPEC
Colonia	CENTRO
Calle	LAZARO CARDENAS
Número	SIN NÚMERO
Entre calle	CARRETERA A TETELPAN
Y Calle	SIN NOMBRE
C.P.	62780
Referencia	FRENTE A PLAZA MORELOS
Distritos Federales	
Distritos Locales	DISTRITO X

Observaciones

Tamaño Ancho: 6 metros, alto: 4 metros

Tipo Anuncio PANORÁMICOS



Sistema Integral de Monitoreo de Espectaculares

Reporte de recorrido

Usuario enrique.garciaa

Id Encuesta: 25187 - Ticket:4191 - Estatus: Autorizado

Período Electoral	CAMPAÑA
Ámbito	Local
Partido Político	MOVIMIENTO CIUDADANO
Otro Partido	
Nombre Candidato	OSKAR ROSALES
Descripción del Cargo	DIPUTADO LOCAL
Otro Cargo	
Lema / Versión	AYUDANOS A CAMBIAR LA HISTORIA

Entidad	MORELOS
Municipio	CUAUTLA
Colonia	HIDALGO
Calle	AV. RFORMA
Número	S/N
Entre calle	MATAMOROS
Y Calle	ABASOLO
C.P.	62748
Referencia	FRENTE A NEXTEL
Distritos Federales	
Distritos Locales	DISTRITO XV

Observaciones

Tamaño Ancho: 4 metros, alto: 3 metros

Tipo Anuncio PANORÁMICOS



Sistema Integral de Monitoreo de Espectaculares

Reporte de recorrido

Usuario beri.medina

Id Encuesta: 25233 - Ticket:4197 - Estatus: Autorizado

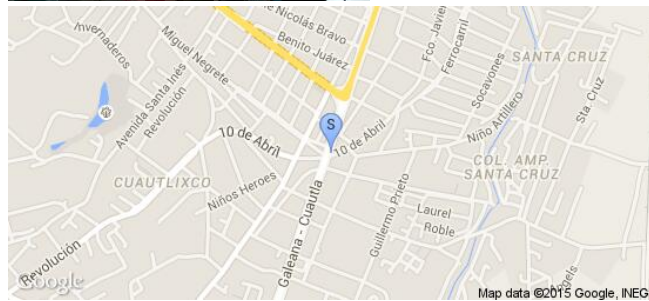
Período Electoral	CAMPAÑA
Ámbito	Local
Partido Político	MOVIMIENTO CIUDADANO
Otro Partido	
Nombre Candidato	PABLO PORTILLO
Descripción del Cargo	PRESIDENTE MUNICIPAL
Otro Cargo	
Lema / Versión	UN CIUDADANO MAS

Entidad	MORELOS
Municipio	CUAUTLA
Colonia	CUAUTLIXCO
Calle	FERROCARRIL
Número	SIN NUMERO
Entre calle	AV REFORMA
Y Calle	ALLENDE
C.P.	62749
Referencia	FRENTE A TORYAS DON JACI
Distritos Federales	
Distritos Locales	DISTRITO III

Observaciones

Tamaño Ancho: 2 metros, alto: 4 metros

Tipo Anuncio MANTAS



Sistema Integral de Monitoreo de Espectaculares

Reporte de recorrido

Usuario rosario.montes

Id Encuesta: 25348 - Ticket:4209 - Estatus: Autorizado

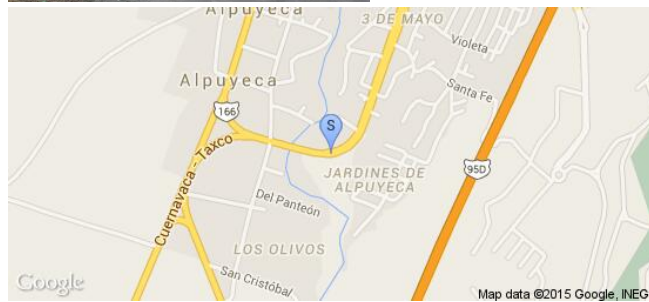


Período Electoral	CAMPAÑA
Ámbito	Local
Partido Político	MOVIMIENTO CIUDADANO
Otro Partido	
Nombre Candidato	CIRO PERALTA
Descripción del Cargo	PRESIDENTE MUNICIPAL
Otro Cargo	
Lema / Versión	CON TU VOYO ESCRIBE UNA NUEVA HISTORIA

Entidad	MORELOS
Municipio	XOCHITEPEC
Colonia	JARDINES DE ALPUYECA
Calle	CERRATERA FEDERAL ACAPULCO MEXICO
Número	S/N
Entre calle	PRIVADA LA CURVA
Y Calle	OBREGON
C.P.	68797
Referencia	EN CURVA ANTES DE REATAURANT BAR LOS LIMONES
Distritos Federales	
Distritos Locales	DISTRITO VIII

Observaciones

Tamaño Ancho: 10 metros, alto: 3 metros

Tipo Anuncio PANORÁMICOS



Sistema Integral de Monitoreo de Espectaculares

Reporte de recorrido

Usuario enrique.garciaa

Id Encuesta: 25459 - Ticket:4222 - Estatus: Autorizado

Período Electoral	CAMPAÑA
Ámbito	Local
Partido Político	MOVIMIENTO CIUDADANO
Otro Partido	
Nombre Candidato	PABLO PORTILLO
Descripción del Cargo	PRESIDENTE MUNICIPAL
Otro Cargo	
Lema / Versión	SIN LEMA

Entidad	MORELOS
Municipio	CUAUTLA
Colonia	CUAUHTEMOC
Calle	CARRETERA MEXICO CUAUTLA
Número	S/N
Entre calle	SOLEDAD ANAYA
Y Calle	MARIANO MATAMOROS
C.P.	62751
Referencia	FRENTE A FARMACIAS DEL AHORRO
Distritos Federales	
Distritos Locales	DISTRITO XV

Observaciones

Tamaño Ancho: 8 metros, alto: 2 metros



Tipo Anuncio MUROS



Sistema Integral de Monitoreo de Espectaculares

Reporte de recorrido

Usuario enrique.garciaa

Id Encuesta: 25460 - Ticket:4222 - Estatus: Autorizado

Período Electoral	CAMPAÑA
Ámbito	Local
Partido Político	MOVIMIENTO CIUDADANO
Otro Partido	
Nombre Candidato	PABLO PORTILLO
Descripción del Cargo	PRESIDENTE MUNICIPAL
Otro Cargo	
Lema / Versión	SIN LEMA

Entidad	MORELOS
Municipio	CUAUTLA
Colonia	CUAUHTEMOC
Calle	CARRETERA MEXICO CUAUTLA
Número	S/N
Entre calle	4 DE DICIEBRE
Y Calle	20 DE NOVIEMBRE
C.P.	00000
Referencia	AGENCIA INDIO
Distritos Federales	
Distritos Locales	DISTRITO XV

Observaciones

Tamaño Ancho: 0.5 metros, alto: 0.5 metros

Tipo Anuncio CARTELERAS



Sistema Integral de Monitoreo de Espectaculares

Reporte de recorrido

Usuario enrique.garciaa

Id Encuesta: 25461 - Ticket:4222 - Estatus: Autorizado

Período Electoral	CAMPAÑA
Ámbito	Local
Partido Político	MOVIMIENTO CIUDADANO
Otro Partido	
Nombre Candidato	PABLO PORTILLO
Descripción del Cargo	PRESIDENTE MUNICIPAL
Otro Cargo	
Lema / Versión	SIN LEMA

Entidad	MORELOS
Municipio	CUAUTLA
Colonia	TETELCINGO
Calle	CARRETERA MEXICO CUAUTLA
Número	S/N
Entre calle	20 DE NOVIEMBRE
Y Calle	4 DE DICIEMBRE
C.P.	00000
Referencia	AGENCIA INDIO
Distritos Federales	
Distritos Locales	DISTRITO XV

Observaciones

Tamaño Ancho: 12 metros, alto: 10 metros

Tipo Anuncio MUROS



Sistema Integral de Monitoreo de Espectaculares

Reporte de recorrido

Usuario beri.medina

Id Encuesta: 25605 - Ticket:4239 - Estatus: Autorizado

Período Electoral	CAMPAÑA
Ámbito	Local
Partido Político	MOVIMIENTO CIUDADANO
Otro Partido	
Nombre Candidato	PABLO PORTILLO
Descripción del Cargo	PRESIDENTE MUNICIPAL
Otro Cargo	
Lema / Versión	POR TI YO UN CIUDADANO MAS

Entidad	MORELOS
Municipio	CUAUTLA
Colonia	CUAUHTEMOC
Calle	AV JIQUILPAN
Número	SIN NUMERO
Entre calle	LIBERTAD
Y Calle	BENITO JUAREZ
C.P.	62757
Referencia	AGENCIA CERVEZA INDIO
Distritos Federales	
Distritos Locales	DISTRITO III

Observaciones

Tamaño Ancho: 3 metros, alto: 2 metros

Tipo Anuncio MANTAS



Sistema Integral de Monitoreo de Espectaculares

Reporte de recorrido

Usuario beri.medina

Id Encuesta: 26256 - Ticket:4318 - Estatus:Autorizado

Período Electoral	CAMPAÑA
Ámbito	Local
Partido Político	MOVIMIENTO CIUDADANO
Otro Partido	
Nombre Candidato	MARICELA GUTIERREZ
Descripción del Cargo	DIPUTADO LOCAL
Otro Cargo	
Lema / Versión	DONDE EXISTE UNA NECESIDAD NACE UN DERECHO

Entidad	MORELOS
Municipio	JANTETELCO
Colonia	CUATRO CAMINOS
Calle	CARRETERA CUAUTLA JANTETELCO
Número	SIN NUMERO
Entre calle	LA CARRETERA MEXICO OAXACA
Y Calle	GRITO DE DOLORES
C.P.	62972
Referencia	EN RESTAURANTE PLAYA AZUL
Distritos Federales	DISTRITO IV
Distritos Locales	DISTRITO XVIII

Observaciones

Tamaño Ancho: 4 metros, alto: 6 metros

Tipo Anuncio MANTAS



Sistema Integral de Monitoreo de Espectaculares

Reporte de recorrido

Usuario beri.medina

Id Encuesta: 26257 - Ticket:4318 - Estatus: Autorizado

Período Electoral	CAMPAÑA
Ámbito	Local
Partido Político	MOVIMIENTO CIUDADANO
Otro Partido	
Nombre Candidato	ISRAEL ANDRADE ZAVALA
Descripción del Cargo	PRESIDENTE MUNICIPAL
Otro Cargo	
Lema / Versión	TRABAJANDO CON ORDEN Y PROGRESO

Entidad	MORELOS
Municipio	JONACATEPEC
Colonia	MIGUEL LOPEZ DE NAVA
Calle	CARRETERA JONACATEPEC AMAYUCA
Número	SIN NUMERO
Entre calle	TEPOZTLAN
Y Calle	MORELOS
C.P.	62930
Referencia	SOBRE FOTO ESTUDIO VAZQUEZ
Distritos Federales	
Distritos Locales	DISTRITO XVIII

Observaciones

Tamaño Ancho: 5 metros, alto: 3 metros

Tipo Anuncio MANTAS



Sistema Integral de Monitoreo de Espectaculares

Reporte de recorrido

Usuario andres.roman

Id Encuesta: 26330 - Ticket:4327 - Estatus: Autorizado

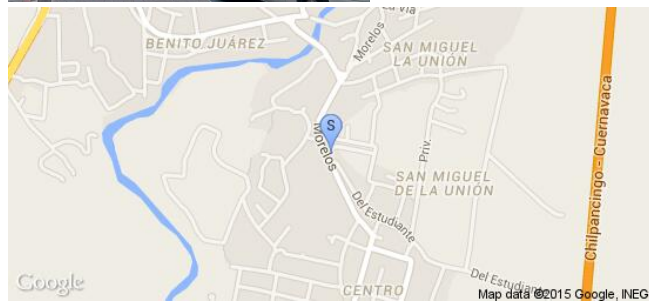
Período Electoral	CAMPAÑA
Ámbito	Local
Partido Político	MOVIMIENTO CIUDADANO
Otro Partido	
Nombre Candidato	CIRO PERALTA
Descripción del Cargo	PRESIDENTE MUNICIPAL
Otro Cargo	
Lema / Versión	CON TU VOTO ESCRIBE UNA NUEVA HISTORIA

Entidad	MORELOS
Municipio	XOCHITEPEC
Colonia	SAN MIGUEL UNIÓN
Calle	LEOPOLDO REYNOSO
Número	SIN NÚMERO
Entre calle	REPÚBLICA DE ARGENTINA
Y Calle	REPÚBLICA DE GUATEMALA
C.P.	62780
Referencia	ATRÁS DE IMSS
Distritos Federales	
Distritos Locales	DISTRITO VIII

Observaciones

Tamaño Ancho: 5 metros, alto: 3 metros

Tipo Anuncio MANTAS



Sistema Integral de Monitoreo de Espectaculares

Reporte de recorrido

Usuario andres.roman

Id Encuesta: 26360 - Ticket:4330 - Estatus:Autorizado

Período Electoral	CAMPAÑA
Ámbito	Local
Partido Político	MOVIMIENTO CIUDADANO
Otro Partido	
Nombre Candidato	GENÉRICO
Descripción del Cargo	INSTITUCIONAL LOCAL
Otro Cargo	
Lema / Versión	ESTAMOS LISTOS PARA RECUPERAR LA ALEGRÍA

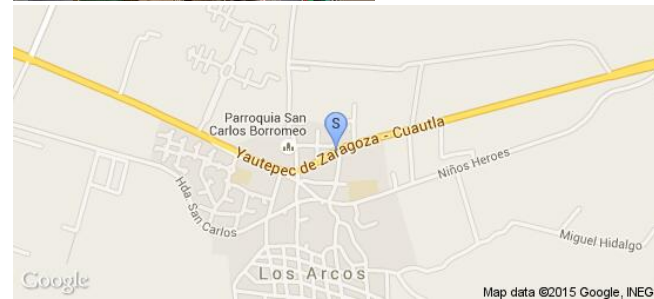
Entidad	MORELOS
Municipio	YAUTEPEC
Colonia	SAN CARLOS
Calle	CARRETERA FEDERAL CUERNAVACA CUAUTLA
Número	SIN NÚMERO
Entre calle	FELIPE NERI
Y Calle	NIÑOS HEROES
C.P.	62737
Referencia	A 100 MTS DE LOS ARCOS
Distritos Federales	
Distritos Locales	DISTRITO XIII

Observaciones

Tamaño Ancho: 15 metros, alto: 2 metros



Tipo Anuncio PANORÁMICOS



Sistema Integral de Monitoreo de Espectaculares

Reporte de recorrido

Usuario andres.roman

Id Encuesta: 26361 - Ticket:4330 - Estatus: Autorizado

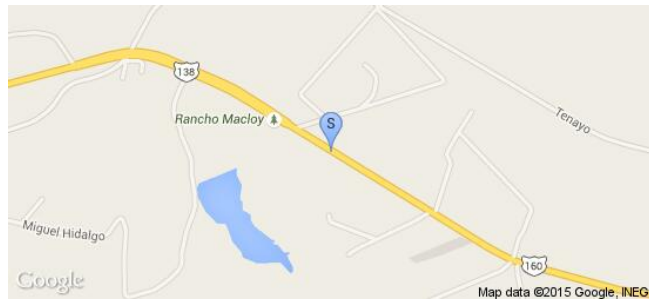

Período Electoral	CAMPAÑA
Ámbito	Local
Partido Político	MOVIMIENTO CIUDADANO
Otro Partido	
Nombre Candidato	FERNANDO GUADARRAMA
Descripción del Cargo	PRESIDENTE MUNICIPAL
Otro Cargo	
Lema / Versión	YAUTEPEC TE QUIERO LIBRE

Entidad	MORELOS
Municipio	YAUTEPEC
Colonia	EL ANGEL
Calle	CARRETERA FEDERAL CUERNAVACA CUAUTLA
Número	SIN NÚMERO
Entre calle	SIN CALLE
Y Calle	SIN CALLE
C.P.	62730
Referencia	A 100 MTA DE RESTAURANTE SPARTAKOS
Distritos Federales	
Distritos Locales	DISTRITO XIII

Observaciones

Tamaño Ancho: 12 metros, alto: 6 metros

Tipo Anuncio PANORÁMICOS



Sistema Integral de Monitoreo de Espectaculares

Reporte de recorrido

Usuario enrique.garciaa

Id Encuesta: 26461 - Ticket:4344 - Estatus: Autorizado


Período Electoral	CAMPAÑA
Ámbito	Local
Partido Político	MOVIMIENTO CIUDADANO
Otro Partido	
Nombre Candidato	FERNANDO GUADARRAMA
Descripción del Cargo	PRESIDENTE MUNICIPAL
Otro Cargo	
Lema / Versión	YAUTEPEC TE QUIERO LIBRE

Entidad	MORELOS
Municipio	YAUTEPEC
Colonia	ATLIUAYAN
Calle	CARETERA CUERNAVACA CUAUTLA
Número	S/N
Entre calle	CARRETERA FEDERAL YAUTEPEC JOJUTLA
Y Calle	SIN NOMBRE
C.P.	62370
Referencia	CRUCERO DE ATICUMAN
Distritos Federales	
Distritos Locales	DISTRITO XII

Observaciones

Tamaño Ancho: 12 metros, alto: 8 metros

Tipo Anuncio PANORÁMICOS



Sistema Integral de Monitoreo de Espectaculares

Reporte de recorrido

Usuario enrique.garciaa

Id Encuesta: 26463 - Ticket:4344 - Estatus:Autorizado

Período Electoral	CAMPAÑA
Ámbito	Local
Partido Político	MOVIMIENTO CIUDADANO
Otro Partido	
Nombre Candidato	FERNANDO GUADARRAMA
Descripción del Cargo	PRESIDENTE MUNICIPAL
Otro Cargo	
Lema / Versión	YAUTEPEC TE QUIERO BIEN

Entidad	MORELOS
Municipio	YAUTEPEC
Colonia	EL ANGEL
Calle	CARRETERA CUERNAVACA CUAUTLA
Número	S/N
Entre calle	SIN NOMBRE
Y Calle	SIN NOMBRE
C.P.	62747
Referencia	A 150 M RESTAURANTE SPARTACUS
Distritos Federales	
Distritos Locales	DISTRITO XIII

Observaciones

Tamaño Ancho: 12 metros, alto: 6 metros

Tipo Anuncio PANORÁMICOS



Sistema Integral de Monitoreo de Espectaculares
Reporte de recorrido

Usuario beri.medina

Id Encuesta: 39949 - Ticket:6274 - Estatus: Autorizado

Período Electoral	CAMPAÑA
Ámbito	Local
Partido Político	MOVIMIENTO CIUDADANO
Otro Partido	
Nombre Candidato	JULIO CESAR SOLIS
Descripción del Cargo	DIPUTADO LOCAL
Otro Cargo	
Lema / Versión	CON TU VOTO ESCRIBE UNA NUEVA HISTORIA

Entidad	MORELOS
Municipio	TEMIXCO
Colonia	ACATLIPA
Calle	EMILIANO ZAPATA
Número	S/N
Entre calle	BLVD APATLACO
Y Calle	CAMPO DEL REY
C.P.	62590
Referencia	ARRIBA DE PRENDA MEX
Distritos Federales	
Distritos Locales	DISTRITO V

Observaciones
Tamaño Ancho: 10 metros, alto: 8 metros

Tipo Anuncio PANORÁMICOS


Sistema Integral de Monitoreo de Espectaculares

Reporte de recorrido

Usuario beri.medina

Id Encuesta: 39950 - Ticket:6274 - Estatus: Autorizado

Período Electoral	CAMPAÑA
Ámbito	Local
Partido Político	MOVIMIENTO CIUDADANO
Otro Partido	
Nombre Candidato	JULIO CESAR SOLIS
Descripción del Cargo	DIPUTADO LOCAL
Otro Cargo	
Lema / Versión	CON TU VOTO ESCRIBE UNA NUECA HISTORIA

Entidad	MORELOS
Municipio	TEMIXCO
Colonia	ACATLIPA
Calle	CARRETERA FEDERAL
Número	SIN NUNERO
Entre calle	CARRETERA FEDERAL
Y Calle	BOULEVARD APATLACO
C.P.	62590
Referencia	ARRIBA PRESTA MAX
Distritos Federales	
Distritos Locales	DISTRITO V

Observaciones

Tamaño Ancho: 10 metros, alto: 8 metros

Tipo Anuncio PANORÁMICOS



Sistema Integral de Monitoreo de Espectaculares

Reporte de recorrido

Usuario rosario.montes

Id Encuesta: 40307 - Ticket:6335 - Estatus: Autorizado

Período Electoral CAMPAÑA
Ámbito Local

Partido Político MOVIMIENTO CIUDADANO

Otro Partido

Nombre Candidato PABLO TAMEZ

Descripción del Cargo PRESIDENTE MUNICIPAL

Otro Cargo

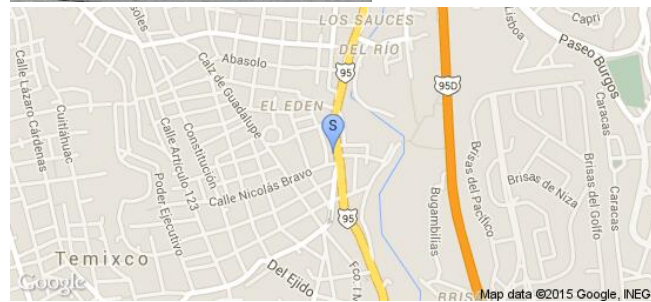
Lema / Versión YA NO QUEREMOS A LOS MISMOS POLITICOS DE SIEMPRE

Observaciones

Entidad MORELOS
Municipio TEMIXCO
Colonia CENTRO
Calle EMILIANO ZAPATA
Número KM 84
Entre calle MARGARITAS
Y Calle ALVARO OBREGON
C.P. 62580
Referencia CERCA DE FERRETERA CALIFORNIA
Distritos Federales
Distritos Locales DISTRITO V

Tamaño Ancho: 8 metros, alto: 6 metros

Tipo Anuncio MANTAS



Sistema Integral de Monitoreo de Espectaculares

Reporte de recorrido

Usuario rosario.montes

Id Encuesta: 40308 - Ticket:6335 - Estatus: Autorizado

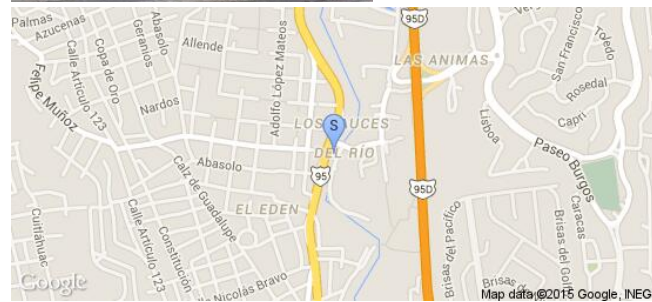
Período Electoral	CAMPAÑA
Ámbito	Local
Partido Político	MOVIMIENTO CIUDADANO
Otro Partido	
Nombre Candidato	JULIO CESAR SOLIS
Descripción del Cargo	DIPUTADO LOCAL
Otro Cargo	
Lema / Versión	CON TU VOTO ESCRIBE UNA NUEVA HISTORIA

Entidad	MORELOS
Municipio	TEMIXCO
Colonia	LAS ANIMAS
Calle	EMILIANO ZAPATA
Número	S/N
Entre calle	DEL RÍO
Y Calle	VIRGINIA FABREGAS
C.P.	62580
Referencia	FRENTE A ENTRADA DE LA PISTA
Distritos Federales	
Distritos Locales	DISTRITO V

Observaciones

Tamaño Ancho: 8 metros, alto: 10 metros

Tipo Anuncio PANORÁMICOS



Sistema Integral de Monitoreo de Espectaculares

Reporte de recorrido

Usuario rosario.montes

Id Encuesta: 41203 - Ticket:6511 - Estatus: Autorizado


Período Electoral	CAMPAÑA
Ámbito	Local
Partido Político	MOVIMIENTO CIUDADANO
Otro Partido	
Nombre Candidato	JUAN SALGADO
Descripción del Cargo	PRESIDENTE MUNICIPAL
Otro Cargo	
Lema / Versión	TRES BUENAS TONOS

Entidad	MORELOS
Municipio	ZACATEPEC
Colonia	PLAN DE AYALA
Calle	EMULIANO ZAPATA
Número	S/N
Entre calle	OTILIO MONTAÑO
Y Calle	MORA
C.P.	62780
Referencia	EN BODEGA DE FARMAAMIGOS
Distritos Federales	
Distritos Locales	DISTRITO X

Observaciones

Tamaño Ancho: 6 metros, alto: 4 metros

Tipo Anuncio PANORÁMICOS



Sistema Integral de Monitoreo de Espectaculares

Reporte de recorrido

Usuario rosario.montes

Id Encuesta: 41210 - Ticket:6511 - Estatus:Autorizado

Período Electoral	CAMPAÑA
Ámbito	Local
Partido Político	MOVIMIENTO CIUDADANO
Otro Partido	
Nombre Candidato	JUAN SALGADO
Descripción del Cargo	PRESIDENTE MUNICIPAL
Otro Cargo	
Lema / Versión	TRAE BUENAS PROPUESTAS

Entidad	MORELOS
Municipio	ZACATEPEC
Colonia	CENTRO
Calle	ALLENDE
Número	S/N
Entre calle	ABASOLO
Y Calle	MORELOS
C.P.	62780
Referencia	AFUERA DEL I NGENIO1
Distritos Federales	
Distritos Locales	DISTRITO X

Observaciones

Tamaño Ancho: 10 metros, alto: 4 metros



Tipo Anuncio PANORÁMICOS



Sistema Integral de Monitoreo de Espectaculares

Reporte de recorrido

Usuario enrique.garciaa

Id Encuesta: 41240 - Ticket:6516 - Estatus: Autorizado

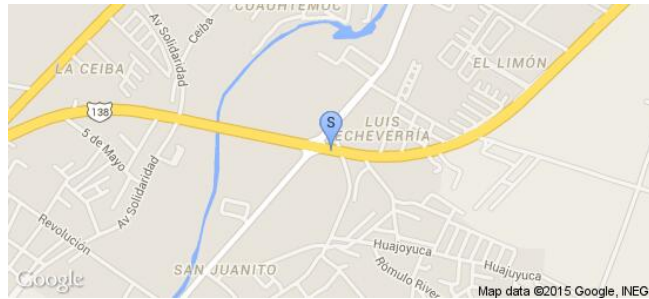
Período Electoral	CAMPAÑA
Ámbito	Local
Partido Político	MOVIMIENTO CIUDADANO
Otro Partido	
Nombre Candidato	FERNANDO GUADARRAMA
Descripción del Cargo	PRESIDENTE MUNICIPAL
Otro Cargo	
Lema / Versión	YAUTEPEC TE QUIERO LIBRE

Entidad	MORELOS
Municipio	YAUTEPEC
Colonia	SAN JUAN
Calle	CARRETERA CUERNAVACA CUAUTLA
Número	S/N
Entre calle	BENITO JUAREZ
Y Calle	TRAMO CENTRAL JOJUTLA
C.P.	62733
Referencia	FRENTE A CRUCERO YAUTEPEC TICUMAN
Distritos Federales	
Distritos Locales	DISTRITO XII

Observaciones

Tamaño Ancho: 12 metros, alto: 8 metros

Tipo Anuncio PANORÁMICOS



Sistema Integral de Monitoreo de Espectaculares
Reporte de recorrido

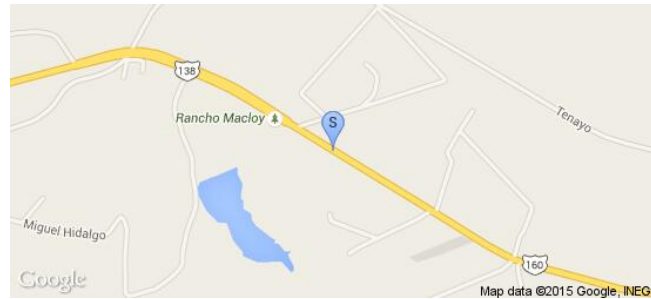
Usuario enrique.garciaa

Id Encuesta: 41243 - Ticket:6516 - Estatus: Autorizado

Período Electoral	CAMPAÑA
Ámbito	Local
Partido Político	MOVIMIENTO CIUDADANO
Otro Partido	
Nombre Candidato	FERNANDO GUADARRAMA
Descripción del Cargo	PRESIDENTE MUNICIPAL
Otro Cargo	
Lema / Versión	YAUTEPEC TE QUIERO LIBRE

Entidad	MORELOS
Municipio	YAUTEPEC
Colonia	SAN CARLOS
Calle	CARRETERA CUERNAVACA CUAUTLA
Número	S/N
Entre calle	SIN NOMBRE
Y Calle	SIN NOMBRE
C.P.	62737
Referencia	SIN REFERENCIA
Distritos Federales	
Distritos Locales	DISTRITO XII

Observaciones
Tamaño Ancho: 12 metros, alto: 8 metros

Tipo Anuncio PANORÁMICOS


Sistema Integral de Monitoreo de Espectaculares

Reporte de recorrido

Usuario rosario.montes

Id Encuesta: 41350 - Ticket:6536 - Estatus: Autorizado

Período Electoral	CAMPAÑA
Ámbito	Local
Partido Político	MOVIMIENTO CIUDADANO
Otro Partido	
Nombre Candidato	JUAN SALGADO
Descripción del Cargo	PRESIDENTE MUNICIPAL
Otro Cargo	
Lema / Versión	TRAE BUENAS IDEAS

Entidad	MORELOS
Municipio	ZACATEPEC
Colonia	LAZARO CARDENAS
Calle	LAZARO CARDENAS
Número	S/N
Entre calle	ENTRADA IGUAZU
Y Calle	LIBRAMIENTO JOJUTLA
C.P.	62780
Referencia	FRENTE A TIANGUIS MORELOS
Distritos Federales	
Distritos Locales	DISTRITO X

Observaciones

Tamaño Ancho: 8 metros, alto: 4 metros

Tipo Anuncio PANORÁMICOS



Sistema Integral de Monitoreo de Espectaculares

Reporte de recorrido

Usuario enrique.garciaa

Id Encuesta: 41384 - Ticket:6544 - Estatus: Autorizado

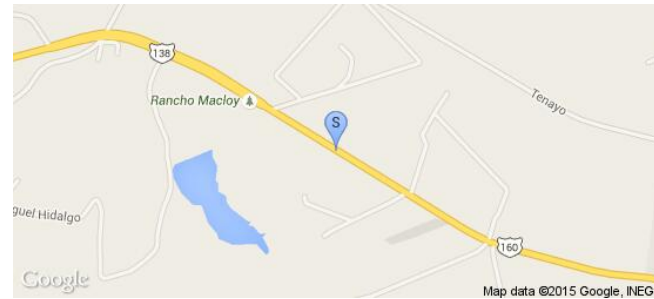
Período Electoral	CAMPAÑA
Ámbito	Local
Partido Político	MOVIMIENTO CIUDADANO
Otro Partido	
Nombre Candidato	FRENANDO GUADARRAMA
Descripción del Cargo	PRESIDENTE MUNICIPAL
Otro Cargo	
Lema / Versión	YAUTEPEC TE QUIERO BIEN

Entidad	MORELOS
Municipio	YAUTEPEC
Colonia	SAN CARLOS
Calle	CARRETERA CUERNAVACA CUAUTLA
Número	S/N
Entre calle	SIN NOMBRE
Y Calle	SIN NOMBRE
C.P.	62733
Referencia	SIN REFERENCIA
Distritos Federales	
Distritos Locales	DISTRITO XII

Observaciones

Tamaño Ancho: 12 metros, alto: 8 metros

Tipo Anuncio PANORÁMICOS



Sistema Integral de Monitoreo de Espectaculares
Reporte de recorrido

Usuario javier.ramirez

Id Encuesta: 19527 - Ticket:3483 - Estatus: Autorizado

Período Electoral	CAMPAÑA
Ámbito	Local

Partido Político	MOVIMIENTO CIUDADANO
Otro Partido	
Nombre Candidato	ELIZONDO
Descripción del Cargo	GOBERNADOR
Otro Cargo	
Lema / Versión	ELIZONDO NUEVO LEON

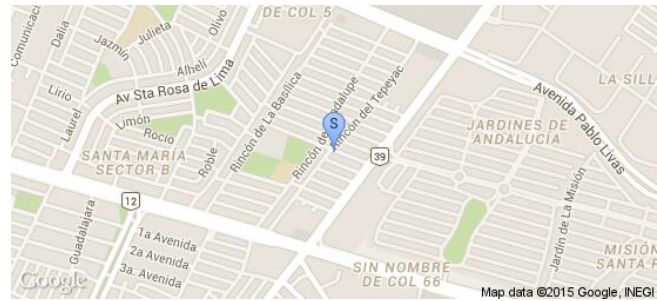
Observaciones	MANTA DE PRECAMPAÑA Y AUN NO LA RETIRAN.
----------------------	--

Tamaño	Ancho: 1 metros, alto: 1 metros
---------------	---------------------------------



Entidad	NUEVO LEÓN
Municipio	GUADALUPE
Colonia	JARDINES DE ANDALUCÍA
Calle	ISRAEL CAVAZOS
Número	S.N.
Entre calle	ELOY CAVAZOS
Y Calle	JARDINES DE ANDALUCIA
C.P.	67190
Referencia	PREDIO VALDIO
Distritos Federales	
Distritos Locales	DISTRITO XI

Tipo Anuncio	MANTAS
---------------------	--------



Sistema Integral de Monitoreo de Espectaculares
Reporte de recorrido
Usuario javier.ramirez

Id Encuesta: 19528 - **Ticket:**3483 - **Estatus:**Autorizado

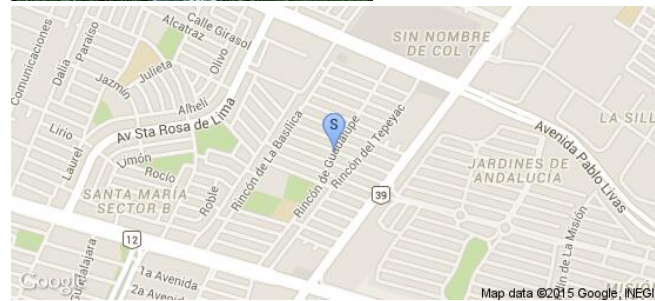
Período Electoral CAMPAÑA
Ámbito Local

Partido Político MOVIMIENTO CIUDADANO
Otro Partido
Nombre Candidato ERIKA MATA CAZARES
Descripción del Cargo DIPUTADO LOCAL
Otro Cargo
Lema / Versión MOVIMIENTO CIUDADANO

Observaciones ESTAN VARIOS EN PREDIO VALDIO

Tamaño Ancho: 1.5 metros, alto: 1 metros

Entidad NUEVO LEÓN
Municipio GUADALUPE
Colonia JARDINES DE ANDALUCIA
Calle ISRAEL CAVAZOS
Número S.N.
Entre calle ELOY CAVAZOS
Y Calle HAB. JARDINES DE ANDALUCIA
C.P. 67190
Referencia PREDIO BALDIO
Distritos Federales
Distritos Locales DISTRITO XIII

Tipo Anuncio MANTAS


Sistema Integral de Monitoreo de Espectaculares

Reporte de recorrido

Usuario juancarlos.silva

Id Encuesta: 20537 - Ticket:3613 - Estatus: Autorizado

Período Electoral	CAMPAÑA
Ámbito	Local
Partido Político	MOVIMIENTO CIUDADANO
Otro Partido	
Nombre Candidato	FERNANDO ELIZONDO
Descripción del Cargo	GOBERNADOR
Otro Cargo	
Lema / Versión	ES TIEMPO DE VIVIR

Entidad	NUEVO LEÓN
Municipio	GENERAL ESCOBEDO
Colonia	GIRASOLES 4
Calle	AV ACUEDUCTO
Número	SN
Entre calle	EUCALIPTO
Y Calle	CERRO DE LA SILLA
C.P.	66072
Referencia	SR
Distritos Federales	
Distritos Locales	DISTRITO III

Observaciones SO

Tamaño Ancho: 7 metros, alto: 2 metros

Tipo Anuncio MUROS



Sistema Integral de Monitoreo de Espectaculares

Reporte de recorrido

Usuario juancarlos.silva

Id Encuesta: 20540 - Ticket:3613 - Estatus: Autorizado

Período Electoral	CAMPAÑA
Ámbito	Local
Partido Político	MOVIMIENTO CIUDADANO
Otro Partido	
Nombre Candidato	FERNANDO ELIZONDO
Descripción del Cargo	GOBERNADOR
Otro Cargo	
Lema / Versión	NUEVO LEON ES COSA SERIA

Entidad	NUEVO LEÓN
Municipio	GENERAL ESCOBEDO
Colonia	GIRASOLES 4
Calle	AV ACUEDUCTO
Número	SN
Entre calle	EUCALIPTO
Y Calle	CERRO DE LA SILLA
C.P.	66072
Referencia	SN
Distritos Federales	
Distritos Locales	DISTRITO III

Observaciones SO

Tamaño Ancho: 7 metros, alto: 2 metros

Tipo Anuncio MUROS



Sistema Integral de Monitoreo de Espectaculares

Reporte de recorrido

Usuario juancarlos.silva

Id Encuesta: 20697 - Ticket:3638 - Estatus:Autorizado

Período Electoral	CAMPAÑA
Ámbito	Local
Partido Político	MOVIMIENTO CIUDADANO
Otro Partido	
Nombre Candidato	FERNANDO ELIZONDO
Descripción del Cargo	GOBERNADOR
Otro Cargo	
Lema / Versión	ES TIEMPO DE VIVIR

Entidad	NUEVO LEÓN
Municipio	GENERAL ESCOBEDO
Colonia	RINCON DE ANAHUAC
Calle	AV ACUEDUCTO
Número	SN
Entre calle	CERRO DE LA SILLA
Y Calle	SENDERO DIVISORIO
C.P.	66072
Referencia	SR
Distritos Federales	
Distritos Locales	DISTRITO III

Observaciones SO

Tamaño Ancho: 7 metros, alto: 2 metros

Tipo Anuncio MUROS



Sistema Integral de Monitoreo de Espectaculares
Reporte de recorrido

Usuario juancarlos.silva

Id Encuesta: 21121 - Ticket:3689 - Estatus: Autorizado

Período Electoral	CAMPAÑA
Ámbito	Local



Entidad	NUEVO LEÓN
Municipio	SANTA CATARINA
Colonia	LAS ANACUAS
Calle	CARRETERA MONTERREY SALTILLO
Número	SN
Entre calle	PASEO DE LOS GERANIOS
Y Calle	SIERRA LEONA
C.P.	66350
Referencia	SR
Distritos Federales	
Distritos Locales	DISTRITO I

Partido Político	MOVIMIENTO CIUDADANO
Otro Partido	
Nombre Candidato	JESÚS CEDILLO
Descripción del Cargo	PRESIDENTE MUNICIPAL
Otro Cargo	
Lema / Versión	UNA NUEVA HISTORIA EN LA QUE LOS CIUDADANOS SOMOS EL GOBIERNO

Observaciones	SO
----------------------	----

Tamaño	Ancho: 14 metros, alto: 4 metros
---------------	----------------------------------

Tipo Anuncio	PANORÁMICOS
---------------------	-------------



Sistema Integral de Monitoreo de Espectaculares

Reporte de recorrido

Usuario juancarlos.silva

Id Encuesta: 23690 - Ticket:4024 - Estatus: Autorizado

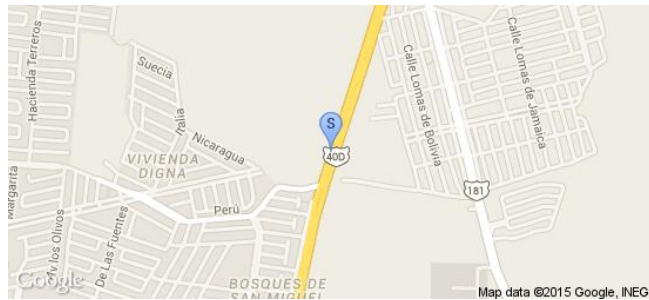
Período Electoral	CAMPAÑA
Ámbito	Local
Partido Político	MOVIMIENTO CIUDADANO
Otro Partido	
Nombre Candidato	JESÚS CEDILLO
Descripción del Cargo	PRESIDENTE MUNICIPAL
Otro Cargo	
Lema / Versión	UNA NUEVA HISTORIA EN LA QUE LOS CIUDADANOS SOMOS EL GOBIERNO

Entidad	NUEVO LEÓN
Municipio	SANTA CATARINA
Colonia	LAS ANACUAS
Calle	CARRETERA MONTERREY SALTILLO
Número	SN
Entre calle	PASEO DE LOS GERANIOS
Y Calle	SIERRA LEONA
C.P.	66350
Referencia	SR
Distritos Federales	
Distritos Locales	DISTRITO I

Observaciones SO

Tamaño Ancho: 14 metros, alto: 4 metros

Tipo Anuncio PANORÁMICOS



Sistema Integral de Monitoreo de Espectaculares

Reporte de recorrido

Usuario javier.ramirez

Id Encuesta: 23842 - Ticket:4041 - Estatus: Autorizado

Período Electoral	CAMPAÑA
Ámbito	Local
Partido Político	MOVIMIENTO CIUDADANO
Otro Partido	
Nombre Candidato	SAMUEL GARCIA
Descripción del Cargo	DIPUTADO LOCAL
Otro Cargo	
Lema / Versión	LAS REGLAS CAMBIERON

Entidad	NUEVO LEÓN
Municipio	SAN PEDRO GARZA GARCÍA
Colonia	BOSQUES DEL VALLE
Calle	ALFONSO REYES
Número	231
Entre calle	BOSQUES DEL VALLE
Y Calle	BOSQUES TAHITI
C.P.	66270
Referencia	CRUCERO Y SEMAFORO
Distritos Federales	
Distritos Locales	DISTRITO I

Observaciones CASA BLANCA VIVIENDA

Tamaño Ancho: 2 metros, alto: 1.5 metros

Tipo Anuncio MANTAS



Sistema Integral de Monitoreo de Espectaculares

Reporte de recorrido

Usuario javier.ramirez

Id Encuesta: 23844 - Ticket:4041 - Estatus: Autorizado

Período Electoral	CAMPAÑA
Ámbito	Local
Partido Político	MOVIMIENTO CIUDADANO
Otro Partido	
Nombre Candidato	SAMUEL GARCIA
Descripción del Cargo	DIPUTADO LOCAL
Otro Cargo	
Lema / Versión	LAS REGLAS CAMBIARON

Entidad	NUEVO LEÓN
Municipio	SAN PEDRO GARZA GARCÍA
Colonia	HACIENDA DEL ROSARIO
Calle	JOSE VASCONCELOS
Número	601
Entre calle	CALZADA DEL ROSARIO
Y Calle	HUMBERTO LOBO
C.P.	66247
Referencia	ABAJO DE PLAZA COMERCIAL
Distritos Federales	
Distritos Locales	DISTRITO I

Observaciones CRUCERO

Tamaño Ancho: 10 metros, alto: 4 metros

Tipo Anuncio PANORÁMICOS



Sistema Integral de Monitoreo de Espectaculares

Reporte de recorrido

Usuario juancarlos.silva

Id Encuesta: 23889 - Ticket:4046 - Estatus: Autorizado

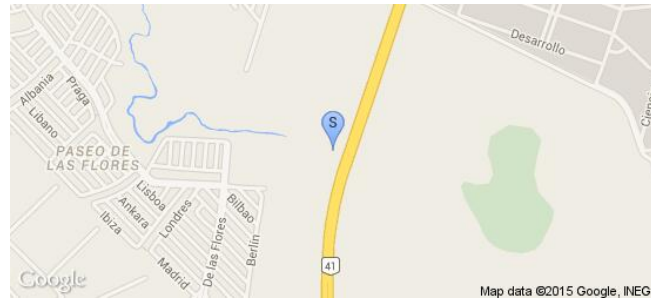
Período Electoral	CAMPAÑA
Ámbito	Local
Partido Político	MOVIMIENTO CIUDADANO
Otro Partido	
Nombre Candidato	FERNANDO ELIZONDO
Descripción del Cargo	GOBERNADOR
Otro Cargo	
Lema / Versión	VIVIR SEGUROS LLEGO EL MOMENTO

Entidad	NUEVO LEÓN
Municipio	APODACA
Colonia	PARQUE PIIT
Calle	AUTOPISTA AEROPUERTO MONTERREY
Número	SK
Entre calle	PUENTE HUINALA
Y Calle	VIA MATAMOROS
C.P.	66640
Referencia	SR
Distritos Federales	
Distritos Locales	DISTRITO II

Observaciones SO

Tamaño Ancho: 14 metros, alto: 6 metros

Tipo Anuncio PANORÁMICOS



Sistema Integral de Monitoreo de Espectaculares

Reporte de recorrido

Usuario pablo.jasso

Id Encuesta: 24189 - Ticket:4079 - Estatus:Autorizado

Período Electoral CAMPAÑA
Ámbito Local

Partido Político MOVIMIENTO CIUDADANO
Otro Partido
Nombre Candidato FERNANDO ELIZONDO
Descripción del Cargo GOBERNADOR
Otro Cargo
Lema / Versión LLEGO EL MOMENTO

Entidad NUEVO LEÓN
Municipio SAN NICOLÁS DE LOS GARZA
Colonia FRANCISCO G. SADA
Calle AVE JUAN PABLO II
Número SN
Entre calle MONTE TOLIMA
Y Calle MONTE TACANA
C.P. 66490
Referencia ENFRENTE VIAS DE FERROCARRIL
Distritos Federales
Distritos Locales DISTRITO I

Observaciones SE PUSO POR DEFAULT DISTRITO 1 PPR DESCONOCER QUE DISTRITO CORRESPONDE

Tamaño Ancho: 12 metros, alto: 4 metros

Tipo Anuncio PANORÁMICOS



Sistema Integral de Monitoreo de Espectaculares
Reporte de recorrido

Usuario javier.ramirezt

Id Encuesta: 24582 - Ticket:4120 - Estatus:Autorizado

Período Electoral	CAMPAÑA
Ámbito	Local
Partido Político	MOVIMIENTO CIUDADANO
Otro Partido	
Nombre Candidato	JESÚS CEDILLO
Descripción del Cargo	PRESIDENTE MUNICIPAL
Otro Cargo	
Lema / Versión	UNA NUEVA HISTORIA EN LA QUE LOS CIUDADANOS SOMOS EL GOBIERNO

Entidad	NUEVO LEÓN
Municipio	SANTA CATARINA
Colonia	AURORA
Calle	ORDOÑEZ
Número	653
Entre calle	MAR NEGRO
Y Calle	LEOCADIO PAEZ
C.P.	66350
Referencia	TALLER PINTADO DE AMARILLO BAJO ESTE
Distritos Federales	
Distritos Locales	DISTRITO I

Observaciones	FRENTE A FARMACIA DEL AHORRO
----------------------	------------------------------

Tamaño	Ancho: 7 metros, alto: 4 metros
---------------	---------------------------------



Tipo Anuncio	PANORÁMICOS
---------------------	-------------



Sistema Integral de Monitoreo de Espectaculares

Reporte de recorrido

Usuario javier.ramirez

Id Encuesta: 24932 - Ticket:4164 - Estatus:Autorizado

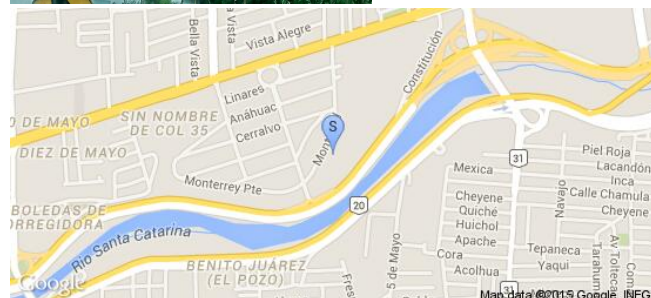
Período Electoral	CAMPAÑA
Ámbito	Local
Partido Político	MOVIMIENTO CIUDADANO
Otro Partido	
Nombre Candidato	ELIZONDO
Descripción del Cargo	GOBERNADOR
Otro Cargo	
Lema / Versión	CARCEL A LOS CORRUPTOS

Entidad	NUEVO LEÓN
Municipio	GUADALUPE
Colonia	LIBERTAD
Calle	CONSTITUCIÓN
Número	S.N.
Entre calle	FRENTE AL RIO SANTA CATARINA
Y Calle	FRENTE AL RIO SANTA CATARINA
C.P.	67130
Referencia	VIALIDAD RAPIDA
Distritos Federales	
Distritos Locales	DISTRITO VIII

Observaciones ORILLAS DE VIALIDAD

Tamaño Ancho: 10 metros, alto: 4 metros

Tipo Anuncio PANORÁMICOS



Sistema Integral de Monitoreo de Espectaculares

Reporte de recorrido

Usuario javier.ramirez

Id Encuesta: 24934 - Ticket:4164 - Estatus: Autorizado

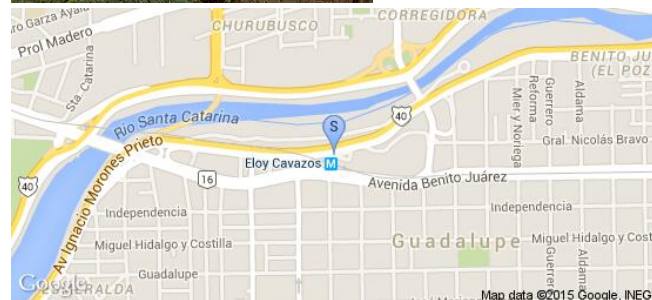
Período Electoral	CAMPAÑA
Ámbito	Local
Partido Político	MOVIMIENTO CIUDADANO
Otro Partido	
Nombre Candidato	ELIZONDO
Descripción del Cargo	GOBERNADOR
Otro Cargo	
Lema / Versión	TRANSPORTE BARATO LLEGO EL MOMENTO

Entidad	NUEVO LEÓN
Municipio	GUADALUPE
Colonia	JARDINES DE LINDA VISTA
Calle	CONSTITUCIÓN
Número	S.N.
Entre calle	FRENTE RIO SANTA CATARINA
Y Calle	FRENTE RIO SANTA CATARINA
C.P.	67130
Referencia	VIALIDAD RAPIDA
Distritos Federales	
Distritos Locales	DISTRITO VIII

Observaciones	MUCHOS PANORAMICOS MAS CANDIDATOS Y DE PARTICULARES
---------------	---

Tamaño Ancho: 10 metros, alto: 4 metros

Tipo Anuncio PANORÁMICOS



Sistema Integral de Monitoreo de Espectaculares

Reporte de recorrido

Usuario pablo.jasso

Id Encuesta: 25019 - Ticket:4174 - Estatus: Autorizado

Período Electoral CAMPAÑA
Ámbito Local

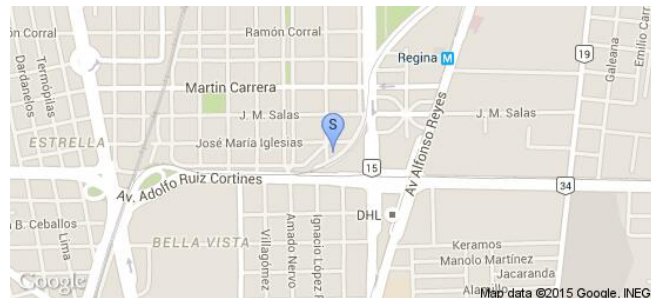

Partido Político MOVIMIENTO CIUDADANO
Otro Partido
Nombre Candidato FERNANDO ELIZONDO
Descripción del Cargo GOBERNADOR
Otro Cargo
Lema / Versión LLEGO EL MOMENTO

Observaciones SEDESCOBOCE QUE DISTRITO LOCAL SEA SE PUSO POR DEFAULT DISTRITO 1

Entidad NUEVO LEÓN
Municipio MONTERREY
Colonia DEL PRADO
Calle AVE ALFONSO REYES
Número 2305
Entre calle COLEGIO MILITAR
Y Calle EUCALUPTO
C.P. 64410
Referencia ENFRENTA AGENCIA GRUPO TOREO
Distritos Federales
Distritos Locales DISTRITO I

Tamaño Ancho: 12 metros, alto: 4 metros

Tipo Anuncio PANORÁMICOS



Sistema Integral de Monitoreo de Espectaculares
Reporte de recorrido

Usuario pablo.jasso

Id Encuesta: 25407 - Ticket:4216 - Estatus:Autorizado

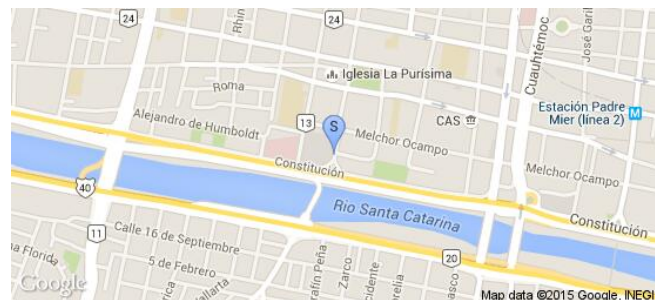
Período Electoral	CAMPAÑA
Ámbito	Local
Partido Político	MOVIMIENTO CIUDADANO
Otro Partido	
Nombre Candidato	FERNANDO ELIZONDO
Descripción del Cargo	GOBERNADOR
Otro Cargo	
Lema / Versión	NUEVO LEON ES GRANDE

Entidad	NUEVO LEÓN
Municipio	MONTERREY
Colonia	CENTRO
Calle	CONSTITUCION
Número	SN
Entre calle	SERAFIN PEÑA
Y Calle	PORFIRIO DIAZ
C.P.	64490
Referencia	ESTACIONAMIENTO PULGA RIO
Distritos Federales	
Distritos Locales	DISTRITO I

Observaciones	SE PUSO DISTRITO 1 POR DEFAULT POR NO CONOCER CUAL DISTRITO CORRESPONDE
----------------------	---

Tamaño	Ancho: 12 metros, alto: 4 metros
---------------	----------------------------------

Tipo Anuncio	CAJAS DE LUZ
---------------------	--------------



Usuario hector.bailon

Id Encuesta: 25503 - Ticket:4227 - Estatus: Autorizado

Período Electoral	CAMPAÑA
Ámbito	Local
Partido Político	MOVIMIENTO CIUDADANO
Otro Partido	
Nombre Candidato	FERNANDO ELIZONDO
Descripción del Cargo	GOBERNADOR
Otro Cargo	
Lema / Versión	VIVIR SEGUROS

Entidad	NUEVO LEÓN
Municipio	MONTERREY
Colonia	CUMBRES 1 SECTOR
Calle	PASEO DE LOS LEONES
Número	409
Entre calle	PASEO DE LOS INSURGENTES
Y Calle	PASEO DE LOS LEONES
C.P.	64610
Referencia	FRENTE A VIPS
Distritos Federales	
Distritos Locales	DISTRITO IV

Observaciones

Tamaño Ancho: 18 metros, alto: 4 metros

Tipo Anuncio PANORÁMICOS



Sistema Integral de Monitoreo de Espectaculares

Reporte de recorrido

Usuario hector.bailon

Id Encuesta: 25507 - Ticket:4227 - Estatus: Autorizado

Período Electoral	CAMPAÑA
Ámbito	Local
Partido Político	MOVIMIENTO CIUDADANO
Otro Partido	
Nombre Candidato	FERNANDO ELIZONDO
Descripción del Cargo	GOBERNADOR
Otro Cargo	
Lema / Versión	CARCEL A LOS CORRUPTOS LLEGO EL MOMENTO

Entidad	NUEVO LEÓN
Municipio	MONTERREY
Colonia	CUMBRES
Calle	PASEO DE LOS LEONES
Número	1300
Entre calle	ENRIQUE C LIVAS
Y Calle	SEXTA AVENIDA
C.P.	64610
Referencia	GASOLINERA
Distritos Federales	
Distritos Locales	DISTRITO IV

Observaciones

Tamaño Ancho: 20 metros, alto: 10 metros

Tipo Anuncio PANORÁMICOS



Sistema Integral de Monitoreo de Espectaculares

Reporte de recorrido

Usuario javier.ramirez

Id Encuesta: 26154 - Ticket:4304 - Estatus:Autorizado

Período Electoral	CAMPAÑA
Ámbito	Local
Partido Político	MOVIMIENTO CIUDADANO
Otro Partido	
Nombre Candidato	CONCEPCIÓN LANDA ELIZONDO
Descripción del Cargo	DIPUTADO LOCAL
Otro Cargo	
Lema / Versión	MENOS POLÍTICA MAS ACCIÓN

Entidad	NUEVO LEÓN
Municipio	MONTERREY
Colonia	FLORIDA
Calle	JOSE ALVARADO
Número	2101
Entre calle	M. RINCÓN
Y Calle	ALVARADO
C.P.	64810
Referencia	PARQUE A UN COSTADO
Distritos Federales	
Distritos Locales	DISTRITO VII

Observaciones ESTA EN PREDIO DESHABITADO

Tamaño Ancho: 1 metros, alto: .5 metros

Tipo Anuncio MANTAS




Sistema Integral de Monitoreo de Espectaculares
Reporte de recorrido

Usuario javier.ramirez

Id Encuesta: 57552 - Ticket:17433 - Estatus:Autorizado

Período Electoral	CAMPAÑA
Ámbito	Local
Partido Político	MOVIMIENTO CIUDADANO
Otro Partido	
Nombre Candidato	JESÚS CEDILLO
Descripción del Cargo	PRESIDENTE MUNICIPAL
Otro Cargo	
Lema / Versión	UNA NUEVA HISTORIA EN LA QUE LOS CIUDADANOS SOMOS EL GOBIERNO

Entidad	NUEVO LEÓN
Municipio	SANTA CATARINA
Colonia	AURORA
Calle	ORDOÑEZ
Número	534
Entre calle	ROBLES
Y Calle	MAR ROJO
C.P.	66350
Referencia	FRENTE MOCAR
Distritos Federales	
Distritos Locales	DISTRITO I

Observaciones
Tamaño Ancho: 8 metros, alto: 4 metros

Tipo Anuncio PANORÁMICOS


Sistema Integral de Monitoreo de Espectaculares

Reporte de recorrido

Usuario javier.ramirez

Id Encuesta: 57757 - Ticket:17457 - Estatus: Autorizado

Período Electoral	CAMPAÑA
Ámbito	Local
Partido Político	MOVIMIENTO CIUDADANO
Otro Partido	
Nombre Candidato	JESUS CEDILLO
Descripción del Cargo	PRESIDENTE MUNICIPAL
Otro Cargo	
Lema / Versión	UNA NUEVA HISTORIA EN LA QUE LOS CIUDADANOS SPOMOS EL GOBIERNO

Entidad	NUEVO LEÓN
Municipio	SANTA CATARINA
Colonia	CUMBRES DE SANTA CATARINA
Calle	CARRETERA SALTILLO MONTERREY
Número	SIN NUMERO
Entre calle	ATENEA
Y Calle	SIERRA SAN MIGUEL
C.P.	66358
Referencia	BACHITOS BAR A IN COSTADO
Distritos Federales	
Distritos Locales	DISTRITO I

Observaciones

Tamaño Ancho: 8 metros, alto: 3 metros

Tipo Anuncio PANORÁMICOS



Sistema Integral de Monitoreo de Espectaculares

Reporte de recorrido

Usuario hector.bailon

Id Encuesta: 58139 - Ticket:17515 - Estatus:Autorizado

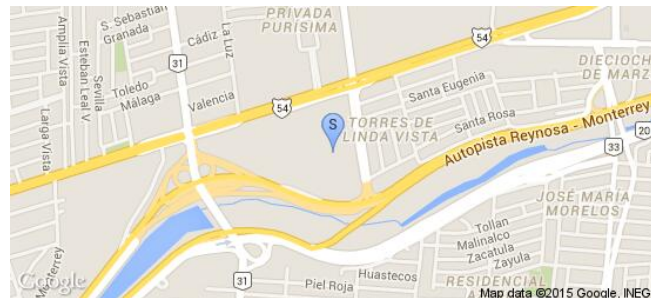
Período Electoral	CAMPAÑA
Ámbito	Local
Partido Político	MOVIMIENTO CIUDADANO
Otro Partido	
Nombre Candidato	FERNANDO ELIZONDO
Descripción del Cargo	GOBERNADOR
Otro Cargo	
Lema / Versión	TRANSPORTE BARATO

Entidad	NUEVO LEÓN
Municipio	GUADALUPE
Colonia	SC
Calle	MIGUEL ALEMAN
Número	S/N
Entre calle	BONIFACIO SALINAS
Y Calle	LAS AMERICAS
C.P.	67130
Referencia	RESTAURANT SIERRA MADRE
Distritos Federales	
Distritos Locales	DISTRITO XV

Observaciones

Tamaño Ancho: 14 metros, alto: 6 metros

Tipo Anuncio PANORÁMICOS



Sistema Integral de Monitoreo de Espectaculares

Reporte de recorrido

Usuario javier.ramirez

Id Encuesta: 58224 - Ticket:17529 - Estatus: Autorizado


Período Electoral	CAMPAÑA
Ámbito	Local
Partido Político	MOVIMIENTO CIUDADANO
Otro Partido	
Nombre Candidato	ELIZONDO
Descripción del Cargo	GOBERNADOR
Otro Cargo	
Lema / Versión	QUE EL SUELDO TE ALCANCE LLEGO EL MOMENTO

Entidad	NUEVO LEÓN
Municipio	MONTERREY
Colonia	INDEPENDENCIA
Calle	16 DE SEPTIEMBRE
Número	SIN NUMEROA
Entre calle	COLIMA
Y Calle	TABASCO
C.P.	64720
Referencia	A UN LADO DE ESCUELA
Distritos Federales	
Distritos Locales	DISTRITO VII

Observaciones A UN LADO DE ESCUELA

Tamaño Ancho: 8 metros, alto: 4 metros

Tipo Anuncio PANORÁMICOS



Sistema Integral de Monitoreo de Espectaculares

Reporte de recorrido

Usuario adriana.hernandezm

Id Encuesta: 58302 - Ticket:17541 - Estatus: Autorizado

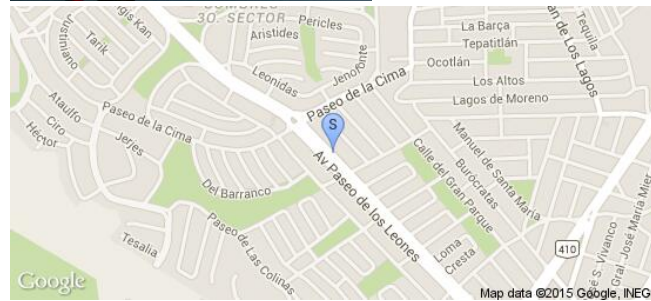


Período Electoral	CAMPAÑA
Ámbito	Local
Partido Político	MOVIMIENTO CIUDADANO
Otro Partido	
Nombre Candidato	FERNANDO ELIZONDO BARRAGAN
Descripción del Cargo	GOBERNADOR
Otro Cargo	
Lema / Versión	CÁRCEL A LOS CORRUPTOS

Entidad	NUEVO LEÓN
Municipio	MONTERREY
Colonia	CUMBRES 2 SEC
Calle	PASEO DE LOS LEONES
Número	S/N
Entre calle	DE LA CIMA
Y Calle	DEL BOSQUE
C.P.	64610
Referencia	SOBRE RESTAURANT RANCHO NUEVO
Distritos Federales	
Distritos Locales	DISTRITO IV

Observaciones

Tamaño Ancho: 9 metros, alto: 4 metros

Tipo Anuncio PANORÁMICOS



Sistema Integral de Monitoreo de Espectaculares

Reporte de recorrido

Usuario hector.bailon

Id Encuesta: 58613 - Ticket:17577 - Estatus: Autorizado

Período Electoral	CAMPAÑA
Ámbito	Local
Partido Político	MOVIMIENTO CIUDADANO
Otro Partido	
Nombre Candidato	FERNANDO ELIZONDO
Descripción del Cargo	GOBERNADOR
Otro Cargo	
Lema / Versión	GOBERNAR NL SERA UN HONOR NO NECESITO COBRAR POR ESO

Entidad	NUEVO LEÓN
Municipio	GUADALUPE
Colonia	SC
Calle	BLVD MIGUEL DE LA MADRID
Número	SN
Entre calle	SE
Y Calle	SE
C.P.	67116
Referencia	FRENTE RIO STA CATARINA
Distritos Federales	
Distritos Locales	DISTRITO XIV

Observaciones

Tamaño Ancho: 12 metros, alto: 6 metros

Tipo Anuncio PANORÁMICOS



Sistema Integral de Monitoreo de Espectaculares

Reporte de recorrido

Usuario javier.ramirez

Id Encuesta: 58720 - Ticket:17589 - Estatus: Autorizado

Período Electoral	CAMPAÑA
Ámbito	Local
Partido Político	MOVIMIENTO CIUDADANO
Otro Partido	
Nombre Candidato	ELIZONDO
Descripción del Cargo	GOBERNADOR
Otro Cargo	
Lema / Versión	VIVIR SEGUROS LLEGÓ EL MOMENTO

Entidad	NUEVO LEÓN
Municipio	MONTERREY
Colonia	DEL PRADO
Calle	ALFONSO REYES
Número	2309
Entre calle	COLEGIO CIVIL
Y Calle	EUCALIPTO
C.P.	64410
Referencia	A UN COSTADO DE LA PLAZA DE TOROS LORENZO GARZA
Distritos Federales	
Distritos Locales	DISTRITO VII

Observaciones

Tamaño Ancho: 8 metros, alto: 3 metros

Tipo Anuncio PANORÁMICOS



Sistema Integral de Monitoreo de Espectaculares

Reporte de recorrido

Usuario javier.ramirez

Id Encuesta: 58721 - Ticket:17589 - Estatus: Autorizado

Período Electoral	CAMPAÑA
Ámbito	Local
Partido Político	MOVIMIENTO CIUDADANO
Otro Partido	
Nombre Candidato	ROBERTO GALLARDO
Descripción del Cargo	DIPUTADO LOCAL
Otro Cargo	
Lema / Versión	MENOS GRILLA MAS ACCION

Entidad	NUEVO LEÓN
Municipio	MONTERREY
Colonia	DEL PRADO
Calle	ALFONSO REYES
Número	ESQUINA
Entre calle	ADOLFO RUIZ CORTINEZ
Y Calle	ALFONSO REYES
C.P.	64410
Referencia	SE ESTACIONO EN UN OXO
Distritos Federales	
Distritos Locales	DISTRITO VII

Observaciones

Tamaño Ancho: 3 metros, alto: 2.5 metros

Tipo Anuncio MUEBLES URBANOS DE PUBLICIDAD



Sistema Integral de Monitoreo de Espectaculares

Reporte de recorrido

Usuario javier.ramirez

Id Encuesta: 59079 - Ticket:17632 - Estatus: Autorizado

Período Electoral	CAMPAÑA
Ámbito	Local
Partido Político	MOVIMIENTO CIUDADANO
Otro Partido	
Nombre Candidato	FERNANDO ELIZONDO
Descripción del Cargo	GOBERNADOR
Otro Cargo	
Lema / Versión	QUE EL SUELDO TE ALCANCE

Entidad	NUEVO LEÓN
Municipio	MONTERREY
Colonia	OBRERA
Calle	FERNANDO MONTES DE OCA
Número	SIN NUMERO
Entre calle	ESQUINA CON
Y Calle	FRANCISCO MARQUÉS
C.P.	64010
Referencia	FRENTE A PABELLÓN CIUDADANO
Distritos Federales	
Distritos Locales	DISTRITO VII

Observaciones

Tamaño Ancho: 9 metros, alto: 5 metros



Tipo Anuncio PANORÁMICOS



Sistema Integral de Monitoreo de Espectaculares

Reporte de recorrido

Usuario javier.ramirez

Id Encuesta: 59207 - Ticket:17647 - Estatus: Autorizado

Período Electoral	CAMPAÑA
Ámbito	Local
Partido Político	MOVIMIENTO CIUDADANO
Otro Partido	
Nombre Candidato	FERNANDO ELIZONDO
Descripción del Cargo	GOBERNADOR
Otro Cargo	
Lema / Versión	ELIZONDO ES DE UNA SOLA PIEZA

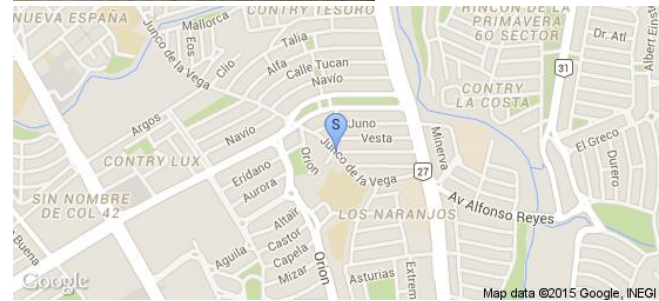
Entidad	NUEVO LEÓN
Municipio	MONTERREY
Colonia	TORRE MOLINOS
Calle	REVOLUCIÓN
Número	S/N
Entre calle	NARANJAS
Y Calle	VASCONGADAS
C.P.	64850
Referencia	LOTE BALDÍO
Distritos Federales	
Distritos Locales	DISTRITO VII

Observaciones

Tamaño Ancho: 4 metros, alto: 2.5 metros



Tipo Anuncio MUEBLES URBANOS DE PUBLICIDAD



Sistema Integral de Monitoreo de Espectaculares

Reporte de recorrido

Usuario ivan.giron

Id Encuesta: 7483 - Ticket:1461 - Estatus: Autorizado

Período Electoral	CAMPAÑA
Ámbito	Local
Partido Político	MOVIMIENTO CIUDADANO
Otro Partido	
Nombre Candidato	OCTAVIO HILARIO RUIZ RAMIREZ
Descripción del Cargo	OTRO LOCAL
Otro Cargo	
Lema / Versión	UN CANDIDATO DE HECHOS NO DE PALABRAS

Entidad	OAXACA
Municipio	OAXACA DE JUÁREZ
Colonia	LA SOLEDAD
Calle	AV SAN ISIDRO
Número	SIN NUMERO
Entre calle	SIN NOMBRE
Y Calle	SIN NOMBRE
C.P.	00000
Referencia	CASA PARTICULAR
Distritos Federales	DISTRITO VIII
Distritos Locales	

Observaciones PROCESO ELECTORAL ANTERIOR.

Tamaño Ancho: 8 metros, alto: 4 metros

Tipo Anuncio MUROS



Sistema Integral de Monitoreo de Espectaculares

Reporte de recorrido

Usuario fernando.sanchez

Id Encuesta: 8923 - Ticket:1761 - Estatus:Autorizado

Período Electoral	CAMPAÑA
Ámbito	Local
Partido Político	MOVIMIENTO CIUDADANO
Otro Partido	
Nombre Candidato	GENER PINEDA CERVANTES
Descripción del Cargo	PRESIDENTE MUNICIPAL
Otro Cargo	
Lema / Versión	CRUZA EL AGUILA
Observaciones	CAMPAÑA PASADA DE ELECCION DE PRESIDENTES MUNICIPALES

Entidad	OAXACA
Municipio	SAN PEDRO POCHUTLA
Colonia	LA LIMA
Calle	CARRETERA FEDERAL 175
Número	SIN NÚMERO
Entre calle	CARRETERA FEDERAL 175
Y Calle	CARRETERA FEDERAL 175
C.P.	70900
Referencia	COMO A 200 MTRS DE UNA MISCELANEA
Distritos Federales	DISTRITO X
Distritos Locales	

Tamaño Ancho: 2 metros, alto: 8 metros

Tipo Anuncio MUROS



Sistema Integral de Monitoreo de Espectaculares

Reporte de recorrido

Usuario hugo.artega

Id Encuesta: 21699 - Ticket:3774 - Estatus: Autorizado

Período Electoral	CAMPAÑA
Ámbito	Local
Partido Político	MOVIMIENTO CIUDADANO
Otro Partido	
Nombre Candidato	ELSA
Descripción del Cargo	PRESIDENTE MUNICIPAL
Otro Cargo	
Lema / Versión	SIEMPRE JUNTOS

Entidad	QUERÉTARO
Municipio	COLÓN
Colonia	SN
Calle	SN
Número	SN
Entre calle	SN
Y Calle	SN
C.P.	00000
Referencia	A PIE DE CARRETERA
Distritos Federales	
Distritos Locales	DISTRITO XIII

Observaciones

Tamaño Ancho: 2 metros, alto: 2 metros

Tipo Anuncio MANTAS



Sistema Integral de Monitoreo de Espectaculares

Reporte de recorrido

Usuario antonio.ahumada

Id Encuesta: 2184 - Ticket:395 - Estatus:Autorizado

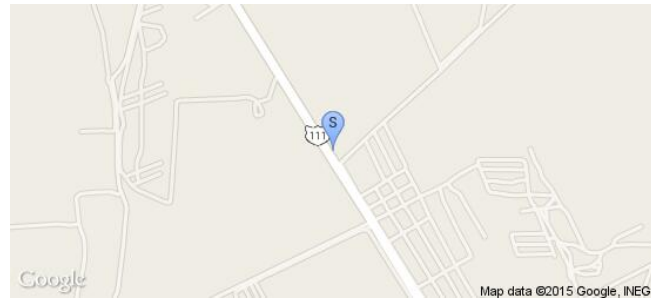
Período Electoral	CAMPAÑA
Ámbito	Local
Partido Político	MOVIMIENTO CIUDADANO
Otro Partido	
Nombre Candidato	ELSA
Descripción del Cargo	PRESIDENTE MUNICIPAL
Otro Cargo	
Lema / Versión	NO TIENE

Entidad	QUERÉTARO
Municipio	COLÓN
Colonia	CENTRO
Calle	CARRETERA COLON
Número	SN
Entre calle	SN
Y Calle	SN
C.P.	76000
Referencia	SIN DATO
Distritos Federales	
Distritos Locales	DISTRITO XIII

Observaciones

Tamaño Ancho: 2 metros, alto: 2 metros

Tipo Anuncio MUROS



Sistema Integral de Monitoreo de Espectaculares

Reporte de recorrido

Usuario hugo.artega

Id Encuesta: 22141 - Ticket:3837 - Estatus: Autorizado

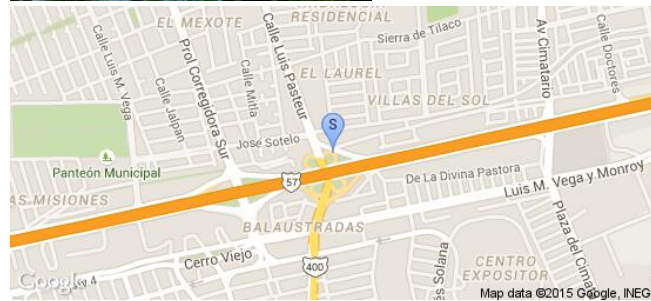
Período Electoral	CAMPAÑA
Ámbito	Local
Partido Político	MOVIMIENTO CIUDADANO
Otro Partido	
Nombre Candidato	BERE GARCIA
Descripción del Cargo	PRESIDENTE MUNICIPAL
Otro Cargo	
Lema / Versión	LA GENTE MANDA

Entidad	QUERÉTARO
Municipio	QUERÉTARO
Colonia	VISTA ALEGRE
Calle	CARRETERA MEXICO
Número	SN
Entre calle	SN
Y Calle	SN
C.P.	76700
Referencia	NO TIENE
Distritos Federales	
Distritos Locales	DISTRITO I

Observaciones

Tamaño Ancho: 10 metros, alto: 3 metros

Tipo Anuncio PANORÁMICOS



Sistema Integral de Monitoreo de Espectaculares

Reporte de recorrido

Usuario hugo.artega

Id Encuesta: 57114 - Ticket:17382 - Estatus: Autorizado

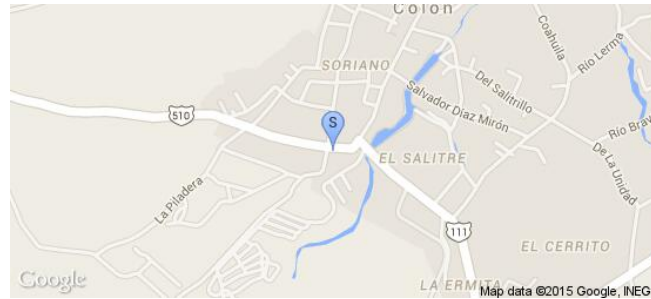
Período Electoral	CAMPAÑA
Ámbito	Local
Partido Político	MOVIMIENTO CIUDADANO
Otro Partido	
Nombre Candidato	ELSA
Descripción del Cargo	PRESIDENTE MUNICIPAL
Otro Cargo	
Lema / Versión	NO TIENE

Entidad	QUERÉTARO
Municipio	COLÓN
Colonia	CENTRO
Calle	VENUSTIANO CARRANZA
Número	SN
Entre calle	SN
Y Calle	SN
C.P.	76260
Referencia	SN
Distritos Federales	
Distritos Locales	DISTRITO XIII

Observaciones

Tamaño Ancho: 5 metros, alto: 5 metros

Tipo Anuncio MANTAS



Sistema Integral de Monitoreo de Espectaculares

Reporte de recorrido

Usuario hugo.artega

Id Encuesta: 59057 - Ticket:17630 - Estatus: Autorizado

Período Electoral CAMPAÑA
Ámbito Local

Partido Político MOVIMIENTO CIUDADANO
Otro Partido
Nombre Candidato SN
Descripción del Cargo OTRO LOCAL
Otro Cargo
Lema / Versión SL

Observaciones ANUNCIO DE MOVIMIENTO CIUDADANO CON EL TEXTO SIG Y LA VIOLENCIA SOLO FUE UNA MADRIZA LOYO?

Entidad QUERÉTARO
Municipio QUERÉTARO
Colonia CENTRO
Calle AV ZARAGOZA
Número SN
Entre calle SN
Y Calle SN
C.P. 76800
Referencia ALMACEN PAPELERO
Distritos Federales
Distritos Locales DISTRITO I

Tamaño Ancho: 8 metros, alto: 6 metros

Tipo Anuncio PANORÁMICOS



Sistema Integral de Monitoreo de Espectaculares

Reporte de recorrido

Usuario anajudith.figuroa

Id Encuesta: 11645 - Ticket:2225 - Estatus:Autorizado



Período Electoral	CAMPAÑA
Ámbito	Local
Partido Político	MOVIMIENTO CIUDADANO
Otro Partido	
Nombre Candidato	EUGENIO GOVEA
Descripción del Cargo	GOBERNADOR
Otro Cargo	
Lema / Versión	CORAZON SIN MIEDO

Entidad	SAN LUIS POTOSÍ
Municipio	SAN LUIS POTOSÍ
Colonia	LOMAS SEGUNDA
Calle	CORDILLERA DE LOS ALPES
Número	159
Entre calle	SIERRA LEONA
Y Calle	AV. DR. SALVADOR NAVA
C.P.	78210
Referencia	FRENTE A GASOLINERA Y TOP SALON
Distritos Federales	
Distritos Locales	DISTRITO VII

Observaciones A 30 METROS DE UN OXXO

Tamaño Ancho: 12 metros, alto: 9 metros

Tipo Anuncio PANORÁMICOS



Sistema Integral de Monitoreo de Espectaculares

Reporte de recorrido

Usuario luisdavid.martinez

Id Encuesta: 11771 - Ticket:2244 - Estatus: Autorizado

Período Electoral CAMPAÑA
Ámbito Local

Entidad SAN LUIS POTOSÍ
Municipio SAN LUIS POTOSÍ
Colonia UNIVERSITARIA
Calle NIÑO ARRILLERO
Número FRENTE 301
Entre calle AV SALVADOR NAVA
Y Calle PROLONG MANUEL J CLOUTIER
C.P. 78290
Referencia EN EL CAMELLON ENFRENTE DE TINTORERIA OMEGA
Distritos Federales
Distritos Locales DISTRITO VII

Partido Político MOVIMIENTO CIUDADANO
Otro Partido
Nombre Candidato EUGENIO GOVEA
Descripción del Cargo GOBERNADOR
Otro Cargo
Lema / Versión GIARDERIAS ABIERTAS FINES DE SEMANA Y POR LAS TARDES

Observaciones NINGUNA

Tamaño Ancho: 1.5 metros, alto: 2 metros

Tipo Anuncio MUEBLES URBANOS DE PUBLICIDAD



Sistema Integral de Monitoreo de Espectaculares

Reporte de recorrido

Usuario luisdavid.martinez

Id Encuesta: 11772 - Ticket:2244 - Estatus: Autorizado

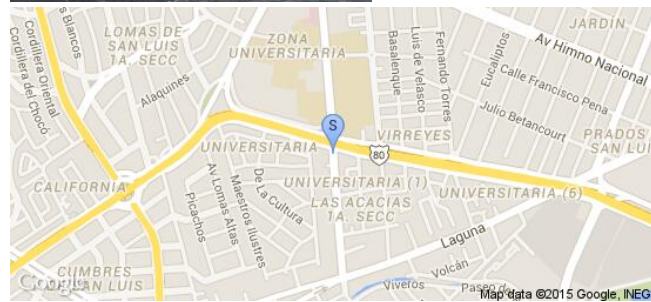
Período Electoral	CAMPAÑA
Ámbito	Local
Partido Político	MOVIMIENTO CIUDADANO
Otro Partido	
Nombre Candidato	EUGENIO GOVEA
Descripción del Cargo	GOBERNADOR
Otro Cargo	
Lema / Versión	CERRAREMOS CASA DE GOBERNADOR

Entidad	SAN LUIS POTOSÍ
Municipio	SAN LUIS POTOSÍ
Colonia	UNIVERSITARIA
Calle	NIÑO ARTILLERO
Número	SIN NUMERO
Entre calle	AV SALVADOR NAVA
Y Calle	DON BOSCO
C.P.	78290
Referencia	ABAJO DEL PUENTE DE LA ZONA UNIVERDITARIA
Distritos Federales	
Distritos Locales	DISTRITO VII

Observaciones MUEBLE URBANO

Tamaño Ancho: 1.5 metros, alto: 2 metros

Tipo Anuncio MUEBLES URBANOS DE PUBLICIDAD



Sistema Integral de Monitoreo de Espectaculares

Reporte de recorrido

Usuario luisdavid.martinez

Id Encuesta: 12047 - Ticket:2282 - Estatus: Autorizado

Período Electoral	CAMPAÑA
Ámbito	Local
Partido Político	MOVIMIENTO CIUDADANO
Otro Partido	
Nombre Candidato	EUGENIO GOVEA
Descripción del Cargo	GOBERNADOR
Otro Cargo	
Lema / Versión	ATENCIO MEDICA Y MEDICINAS

Entidad	SAN LUIS POTOSÍ
Municipio	SAN LUIS POTOSÍ
Colonia	TANGAMANGA
Calle	AV. DR SALVADOR NAVA
Número	S/N
Entre calle	MANUEL ASCARATE
Y Calle	CORONEL ROMERO
C.P.	78290
Referencia	PARABUS ASCARATE
Distritos Federales	
Distritos Locales	DISTRITO VII

Observaciones

Tamaño Ancho: 1.5 metros, alto: 1 metros

Tipo Anuncio PARABUSES



Sistema Integral de Monitoreo de Espectaculares

Reporte de recorrido

Usuario luisdavid.martinez

Id Encuesta: 13325 - Ticket:2440 - Estatus:Autorizado

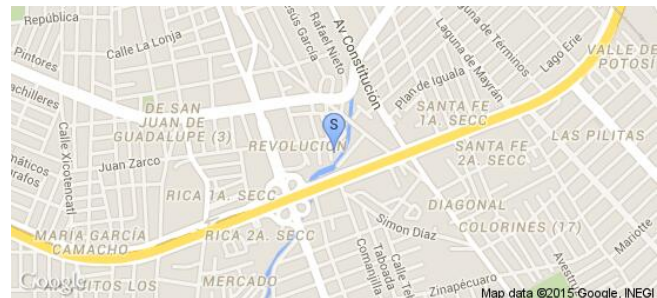
Período Electoral	CAMPAÑA
Ámbito	Local
Partido Político	MOVIMIENTO CIUDADANO
Otro Partido	
Nombre Candidato	EUGENIO GOVEA
Descripción del Cargo	GOBERNADOR
Otro Cargo	
Lema / Versión	GOVEA GOBERNADOR

Entidad	SAN LUIS POTOSÍ
Municipio	SAN LUIS POTOSÍ
Colonia	SAN JUAN DE GUADALUPE
Calle	AV SALVADOR NAVA
Número	1553
Entre calle	COMANJILLA
Y Calle	AV JUAREZ
C.P.	78390
Referencia	COLOCADO EN EL PUENTE PEATONAL
Distritos Federales	
Distritos Locales	DISTRITO VI

Observaciones

Tamaño Ancho: 15 metros, alto: 3 metros

Tipo Anuncio PUENTES



Sistema Integral de Monitoreo de Espectaculares

Reporte de recorrido

Usuario luisdavid.martinez

Id Encuesta: 13327 - Ticket:2440 - Estatus: Autorizado

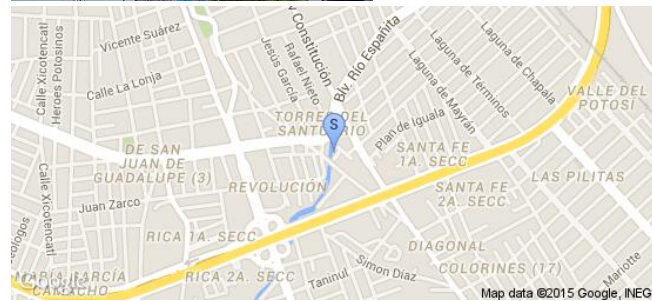
Período Electoral	CAMPAÑA
Ámbito	Local
Partido Político	MOVIMIENTO CIUDADANO
Otro Partido	
Nombre Candidato	EUGENIO GOVEA
Descripción del Cargo	GOBERNADOR
Otro Cargo	
Lema / Versión	GOVEA GOBERNADOR

Entidad	SAN LUIS POTOSÍ
Municipio	SAN LUIS POTOSÍ
Colonia	SAN JUAN DE GUADALUPE
Calle	AV SALVADOR NAVA
Número	1553
Entre calle	COMANJILLA
Y Calle	AV JUAREZ
C.P.	78390
Referencia	COLOCADO EN EL PUENTE PEATONAL
Distritos Federales	
Distritos Locales	DISTRITO VI

Observaciones

Tamaño Ancho: 15 metros, alto: 3 metros

Tipo Anuncio PUENTES



Sistema Integral de Monitoreo de Espectaculares

Reporte de recorrido

Usuario anajudith.figuroa

Id Encuesta: 13359 - Ticket:2447 - Estatus: Autorizado

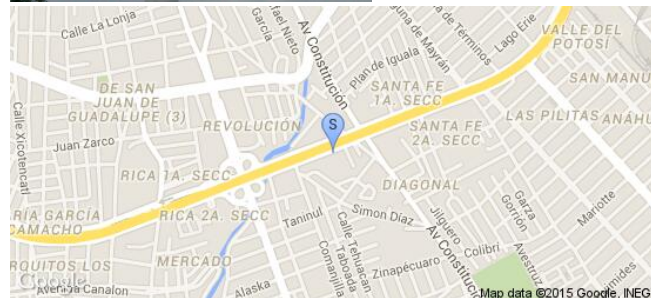
Período Electoral	CAMPAÑA
Ámbito	Local
Partido Político	MOVIMIENTO CIUDADANO
Otro Partido	
Nombre Candidato	EUGENIO GOVEA Y LUCY LASTRAS
Descripción del Cargo	GOBERNADOR
Otro Cargo	
Lema / Versión	CONTIGO DE CORAZON

Entidad	SAN LUIS POTOSÍ
Municipio	SAN LUIS POTOSÍ
Colonia	FRACCIONAMIENTO CONSTITUYENTES
Calle	AV. DR. SALVADOR NAVA
Número	S/N
Entre calle	CONSTITUCION
Y Calle	DR. SALVADOR NAVA
C.P.	78388
Referencia	A UNA CUADRA DE UN HOTEL
Distritos Federales	
Distritos Locales	DISTRITO VI

Observaciones

Tamaño Ancho: 12 metros, alto: 9 metros

Tipo Anuncio PANORÁMICOS



Sistema Integral de Monitoreo de Espectaculares

Reporte de recorrido

Usuario luisdavid.martinez

Id Encuesta: 13490 - Ticket:2481 - Estatus:Autorizado

Período Electoral	CAMPAÑA
Ámbito	Local
Partido Político	MOVIMIENTO CIUDADANO
Otro Partido	
Nombre Candidato	EUGENIO GOVEA
Descripción del Cargo	GOBERNADOR
Otro Cargo	
Lema / Versión	GUARDERIAS ABIERTAS FINES DE SEMANA Y POR LAS TARDES

Entidad	SAN LUIS POTOSÍ
Municipio	SAN LUIS POTOSÍ
Colonia	PROGRESO
Calle	AV SALVADOR NAVA
Número	SIN NUMERO
Entre calle	AV SALK
Y Calle	CAMINO ANTIGUO A SIMON DIAZ
C.P.	78370
Referencia	PARABUS COL PROGRESO
Distritos Federales	
Distritos Locales	DISTRITO VI

Observaciones

Tamaño Ancho: 2 metros, alto: 2.5 metros

Tipo Anuncio MUEBLES URBANOS DE PUBLICIDAD



Sistema Integral de Monitoreo de Espectaculares

Reporte de recorrido

Usuario luisdavid.martinez

Id Encuesta: 13596 - Ticket:2500 - Estatus:Autorizado

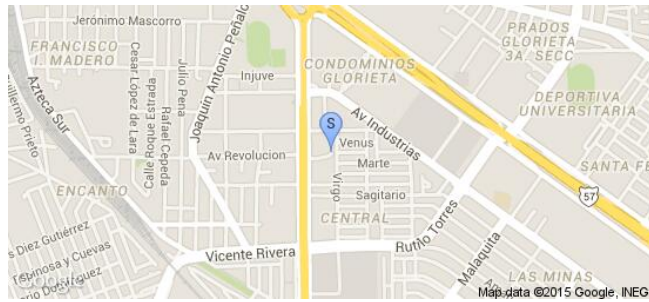
Período Electoral	CAMPAÑA
Ámbito	Local
Partido Político	MOVIMIENTO CIUDADANO
Otro Partido	
Nombre Candidato	EUGENIO GOVEA
Descripción del Cargo	GOBERNADOR
Otro Cargo	
Lema / Versión	Y EL GOBERNADOR APA?

Entidad	SAN LUIS POTOSÍ
Municipio	SAN LUIS POTOSÍ
Colonia	CAPRICORNIO
Calle	AV SALVADOR NAVA
Número	SIN NUMERO
Entre calle	SAGITARIO
Y Calle	AV INDUSTRIAS
C.P.	78279
Referencia	EN EL PUENTE FRENTE A LA CLINICA 45 DEL IMSS
Distritos Federales	
Distritos Locales	DISTRITO VI

Observaciones EN PUENTE PEATONAL

Tamaño Ancho: 15 metros, alto: 3 metros

Tipo Anuncio PUENTES



Sistema Integral de Monitoreo de Espectaculares
Reporte de recorrido

Usuario joseluis.zuniga

Id Encuesta: 16376 - Ticket:2955 - Estatus:Autorizado

Período Electoral CAMPAÑA
Ámbito Local

Partido Político MOVIMIENTO CIUDADANO


Otro Partido
Nombre Candidato EUGENIO GOVEA

Descripción del Cargo GOBERNADOR

Otro Cargo
Lema / Versión UNIFORMES Y UTILES ESCOLARES GRATIS

Observaciones
Entidad SAN LUIS POTOSÍ
Municipio SAN LUIS POTOSÍ
Colonia DISTRIBUIDOR JUAREZ
Calle DISTRIBUIDOR JUAREZ
Número SIN NUMERO
Entre calle AV UNIVERSIDAD
Y Calle CARR RIO VERDE
C.P. 78310
Referencia FRENTE A BANCO HSBC
Distritos Federales
Distritos Locales DISTRITO VI

Tamaño Ancho: 4 metros, alto: 2 metros

Tipo Anuncio MANTAS


Sistema Integral de Monitoreo de Espectaculares

Reporte de recorrido

Usuario sergio.carrillo

Id Encuesta: 16526 - Ticket:2977 - Estatus: Autorizado

Período Electoral	CAMPAÑA
Ámbito	Local
Partido Político	MOVIMIENTO CIUDADANO
Otro Partido	
Nombre Candidato	GOVEA
Descripción del Cargo	GOBERNADOR
Otro Cargo	
Lema / Versión	PASAJE \$5 CON TRANSBORDO

Entidad	SAN LUIS POTOSÍ
Municipio	SAN LUIS POTOSÍ
Colonia	HIMNO NACIONAL
Calle	AV SALVADOR NAVA
Número	SIN NUMERO
Entre calle	GOITORTUA
Y Calle	TATANACHO
C.P.	78280
Referencia	CONTRAESQUINA DE PLAZA EL DIRADO
Distritos Federales	
Distritos Locales	DISTRITO VII

Observaciones

Tamaño Ancho: 1 metros, alto: 2 metros



Tipo Anuncio MUEBLES URBANOS DE PUBLICIDAD



Sistema Integral de Monitoreo de Espectaculares

Reporte de recorrido

Usuario erika.ramirez

Id Encuesta: 16579 - Ticket:2985 - Estatus:Autorizado

Período Electoral	CAMPAÑA
Ámbito	Local
Partido Político	MOVIMIENTO CIUDADANO
Otro Partido	
Nombre Candidato	EUGENIO GOVEA
Descripción del Cargo	GOBERNADOR
Otro Cargo	
Lema / Versión	UNIFORMES Y ÚTILES ESCOLARES GRATIS

Entidad	SAN LUIS POTOSÍ
Municipio	SAN LUIS POTOSÍ
Colonia	TANGAMANGA
Calle	SALVADOR NAVA
Número	SIN NÚMERO
Entre calle	GOYTORTUA
Y Calle	CLOUTHIER
C.P.	78269
Referencia	PARABUS DE PLAZA TANGAMANGA
Distritos Federales	
Distritos Locales	DISTRITO VII

Observaciones

Tamaño Ancho: 2 metros, alto: 1 metros

Tipo Anuncio PARABUSES



Sistema Integral de Monitoreo de Espectaculares

Reporte de recorrido

Usuario erika.ramirez

Id Encuesta: 16922 - Ticket:3038 - Estatus: Autorizado

Período Electoral	CAMPAÑA
Ámbito	Local
Partido Político	MOVIMIENTO CIUDADANO
Otro Partido	
Nombre Candidato	OSCAR HERNÁNDEZ
Descripción del Cargo	DIPUTADO LOCAL
Otro Cargo	
Lema / Versión	CONTIGO DE CORAZÓN

Entidad	SAN LUIS POTOSÍ
Municipio	SAN LUIS POTOSÍ
Colonia	LOMAS
Calle	HIMALAYA
Número	464
Entre calle	ARAKAN
Y Calle	CORD DE LOS ALPES
C.P.	78220
Referencia	IGLESIA
Distritos Federales	
Distritos Locales	DISTRITO VII

Observaciones

Tamaño Ancho: .2 metros, alto: .3 metros

Tipo Anuncio PROPAGANDA UTILITARIA



Sistema Integral de Monitoreo de Espectaculares

Reporte de recorrido

Usuario erika.ramirez

Id Encuesta: 18281 - Ticket:3256 - Estatus:Autorizado

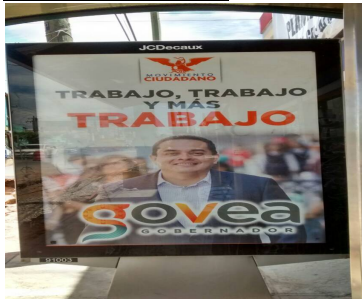
Período Electoral	CAMPAÑA
Ámbito	Local
Partido Político	MOVIMIENTO CIUDADANO
Otro Partido	
Nombre Candidato	EUGENIO GOVEA
Descripción del Cargo	GOBERNADOR
Otro Cargo	
Lema / Versión	TRABAJO Y MAS TRABAJO

Entidad	SAN LUIS POTOSÍ
Municipio	SAN LUIS POTOSÍ
Colonia	IND AVIACION
Calle	VASCO DE QUIROGA
Número	SIN NUMERO
Entre calle	CALLE 7
Y Calle	GRANJAS
C.P.	78140
Referencia	ACEROS ALCALDE
Distritos Federales	
Distritos Locales	DISTRITO VII

Observaciones

Tamaño Ancho: 2 metros, alto: 1 metros

Tipo Anuncio PARABUSES



Sistema Integral de Monitoreo de Espectaculares

Reporte de recorrido

Usuario erika.ramirez

Id Encuesta: 18923 - Ticket:3403 - Estatus:Autorizado

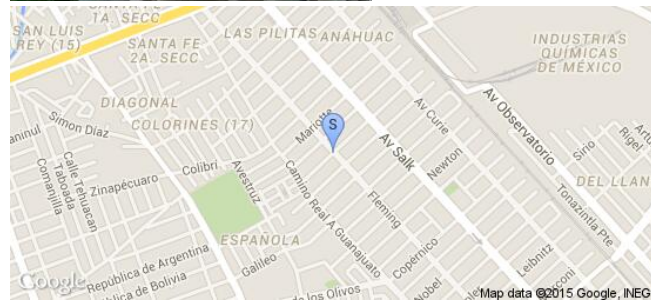
Período Electoral	CAMPAÑA
Ámbito	Local
Partido Político	MOVIMIENTO CIUDADANO
Otro Partido	
Nombre Candidato	EUGENIO GOVEA
Descripción del Cargo	GOBERNADOR
Otro Cargo	
Lema / Versión	LATE UNA NUEVA ESPERANZA

Entidad	SAN LUIS POTOSÍ
Municipio	SAN LUIS POTOSÍ
Colonia	LAS PILITAS
Calle	FLEMING
Número	920
Entre calle	ARQUIMIDES
Y Calle	GALILEO GALILEI
C.P.	78390
Referencia	AB TANIA
Distritos Federales	
Distritos Locales	DISTRITO VI

Observaciones

Tamaño Ancho: .5 metros, alto: 1.5 metros

Tipo Anuncio MANTAS



Sistema Integral de Monitoreo de Espectaculares

Reporte de recorrido

Usuario erika.ramirez

Id Encuesta: 18924 - Ticket:3403 - Estatus: Autorizado

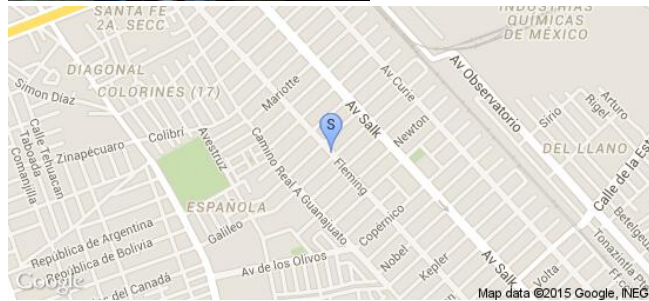
Período Electoral	CAMPAÑA
Ámbito	Local
Partido Político	MOVIMIENTO CIUDADANO
Otro Partido	
Nombre Candidato	LUCY LASTRAS
Descripción del Cargo	PRESIDENTE MUNICIPAL
Otro Cargo	
Lema / Versión	LATE UNA NUEVA ESPERANZA

Entidad	SAN LUIS POTOSÍ
Municipio	SAN LUIS POTOSÍ
Colonia	LAS PILITAS
Calle	FLEMING
Número	920
Entre calle	ARQUIMIDES
Y Calle	GALILEO GALILEI
C.P.	78390
Referencia	AB TANIA
Distritos Federales	
Distritos Locales	DISTRITO VI

Observaciones

Tamaño Ancho: 1.5 metros, alto: .5 metros

Tipo Anuncio MANTAS



Usuario joseluis.zuniga

Id Encuesta: 18931 - Ticket:3406 - Estatus: Autorizado

Período Electoral	CAMPAÑA
Ámbito	Local
Partido Político	MOVIMIENTO CIUDADANO
Otro Partido	
Nombre Candidato	EUGENIO GOVEA
Descripción del Cargo	GOBERNADOR
Otro Cargo	
Lema / Versión	GOVEA GOBERNADOR

Entidad	SAN LUIS POTOSÍ
Municipio	SAN LUIS POTOSÍ
Colonia	LAS PILITAS
Calle	AV FLEMING
Número	SIN NUMERO
Entre calle	LUIS PASTEUR
Y Calle	MORSE
C.P.	78397
Referencia	UNA CUADRA DE AV SALVADOR NAVA
Distritos Federales	
Distritos Locales	DISTRITO VI

Observaciones

Tamaño Ancho: 15 metros, alto: 2.5 metros

Tipo Anuncio MUROS



Sistema Integral de Monitoreo de Espectaculares

Reporte de recorrido

Usuario anajudith.figueroa

Id Encuesta: 18990 - Ticket:3415 - Estatus:Autorizado

Período Electoral CAMPAÑA
Ámbito Local

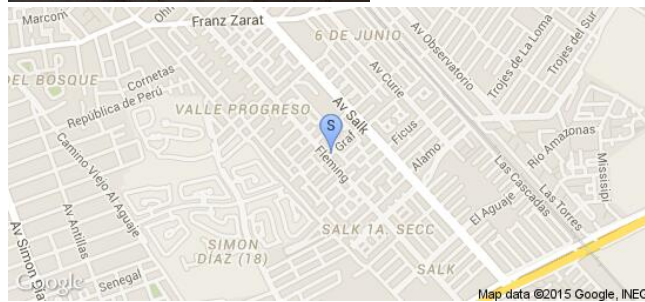
Partido Político MOVIMIENTO CIUDADANO
Otro Partido
Nombre Candidato EUGENIO GOVEA
Descripción del Cargo GOBERNADOR
Otro Cargo
Lema / Versión GOVEA GOBERNADOR

Observaciones SON 2 MUROS UNO FRENTE A OTRO 15 METROS CADA UNO DE ANCHO Y ALTO 2 LOS DIS EN LA MISMA CALLE

Entidad SAN LUIS POTOSÍ
Municipio SAN LUIS POTOSÍ
Colonia AV. INDUSTRIAS
Calle GRAFF
Número 37
Entre calle FLEMING
Y Calle GIRADONI
C.P. 78390
Referencia FRENTE A BARBACOA Y CARNITAS
Distritos Federales
Distritos Locales DISTRITO VII

Tamaño Ancho: 30 metros, alto: 2 metros

Tipo Anuncio MUROS



Sistema Integral de Monitoreo de Espectaculares

Reporte de recorrido

Usuario joseluis.zuniga

Id Encuesta: 19147 - Ticket:3440 - Estatus: Autorizado

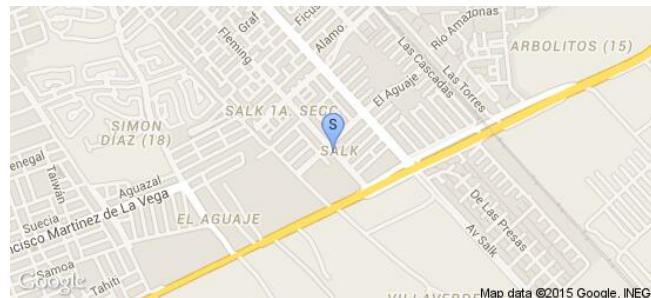
Período Electoral	CAMPAÑA
Ámbito	Local
Partido Político	MOVIMIENTO CIUDADANO
Otro Partido	
Nombre Candidato	EUGENIO GUADALUPE GOVEA
Descripción del Cargo	GOBERNADOR
Otro Cargo	
Lema / Versión	GOVEA GOBERNADOR

Entidad	SAN LUIS POTOSÍ
Municipio	SAN LUIS POTOSÍ
Colonia	NUEVO PROGRESO
Calle	FLEMING
Número	FRENTE AL 5308
Entre calle	VAN KAMP
Y Calle	EL AGUAJE
C.P.	78370
Referencia	TERMINAL AUTOBUSES
Distritos Federales	
Distritos Locales	DISTRITO VI

Observaciones

Tamaño Ancho: 15 metros, alto: 3 metros

Tipo Anuncio MUROS



Sistema Integral de Monitoreo de Espectaculares

Reporte de recorrido

Usuario sergio.carrillo

Id Encuesta: 20007 - Ticket:3553 - Estatus: Autorizado

Período Electoral	CAMPAÑA
Ámbito	Local
Partido Político	MOVIMIENTO CIUDADANO
Otro Partido	
Nombre Candidato	EUGENIO GOVEA
Descripción del Cargo	GOBERNADOR
Otro Cargo	
Lema / Versión	LATE UNA NUEVA ESPERANZA

Entidad	SAN LUIS POTOSÍ
Municipio	SAN LUIS POTOSÍ
Colonia	PILITAS
Calle	AV SALK
Número	175
Entre calle	PARMENIDES
Y Calle	LEONARDO DA VINCI
C.P.	78379
Referencia	A MEDIA CUADRA DE CAJA POPULAR
Distritos Federales	
Distritos Locales	DISTRITO VI

Observaciones

Tamaño Ancho: 1 metros, alto: 1.5 metros



Tipo Anuncio MANTAS



Sistema Integral de Monitoreo de Espectaculares
Reporte de recorrido

Usuario sergio.carrillo

Id Encuesta: 2010 - Ticket:3553 - Estatus: Autorizado

Período Electoral	CAMPAÑA
Ámbito	Local
Partido Político	MOVIMIENTO CIUDADANO
Otro Partido	
Nombre Candidato	EUGENIO GOVEA / LUCY LASTRAS
Descripción del Cargo	GOBERNADOR
Otro Cargo	
Lema / Versión	CONTIGO DE CORAZON

Entidad	SAN LUIS POTOSÍ
Municipio	SAN LUIS POTOSÍ
Colonia	PILITAS
Calle	SALK
Número	230
Entre calle	MARIOTE
Y Calle	BLAS PASCAL
C.P.	78379
Referencia	FRENTE A NEGOCIO DE BICICLETAS
Distritos Federales	
Distritos Locales	DISTRITO VI

Observaciones
Tamaño Ancho: .3 metros, alto: .2 metros

Tipo Anuncio PROPAGANDA UTILITARIA


Sistema Integral de Monitoreo de Espectaculares

Reporte de recorrido

Usuario joseluis.zuniga

Id Encuesta: 20176 - Ticket:3573 - Estatus:Autorizado

Período Electoral	CAMPAÑA
Ámbito	Local
Partido Político	MOVIMIENTO CIUDADANO
Otro Partido	
Nombre Candidato	EUGENIO GOVEA Y LUCY LASTRAS
Descripción del Cargo	GOBERNADOR
Otro Cargo	
Lema / Versión	TU PON EL CORAZON NOSOTROS LAS BECAS

Entidad	SAN LUIS POTOSÍ
Municipio	SAN LUIS POTOSÍ
Colonia	PROGRESO
Calle	AV SALK
Número	JUNTO AL 611
Entre calle	ARQUIMIDES
Y Calle	TALES DE MILETO
C.P.	78370
Referencia	JUNTO A COCINA ECONÓMICA
Distritos Federales	
Distritos Locales	DISTRITO VI

Observaciones

Tamaño Ancho: 1.2 metros, alto: .8 metros

Tipo Anuncio MANTAS



Sistema Integral de Monitoreo de Espectaculares

Reporte de recorrido

Usuario erika.ramirez

Id Encuesta: 32077 - Ticket:5093 - Estatus: Autorizado

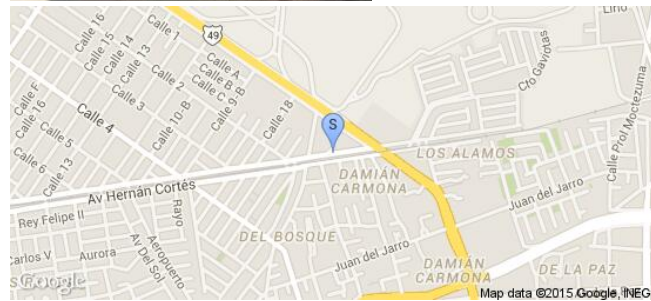
Período Electoral	CAMPAÑA
Ámbito	Local
Partido Político	MOVIMIENTO CIUDADANO
Otro Partido	
Nombre Candidato	EUGENIO GOVEA
Descripción del Cargo	GOBERNADOR
Otro Cargo	
Lema / Versión	TRABAJO TRABAJO Y MAD TRABAJO

Entidad	SAN LUIS POTOSÍ
Municipio	SAN LUIS POTOSÍ
Colonia	IND AVIACIÓN
Calle	HERNAN CORTES
Número	SIN NÚMERO
Entre calle	FRAY DIEGO DE LA MAGDALENA
Y Calle	CALLE 20
C.P.	78140
Referencia	ESC LA VENADITA
Distritos Federales	
Distritos Locales	DISTRITO VII

Observaciones

Tamaño Ancho: 1 metros, alto: 2 metros

Tipo Anuncio PARABUSES



Sistema Integral de Monitoreo de Espectaculares

Reporte de recorrido

Usuario erika.ramirez

Id Encuesta: 32086 - Ticket:5093 - Estatus: Autorizado

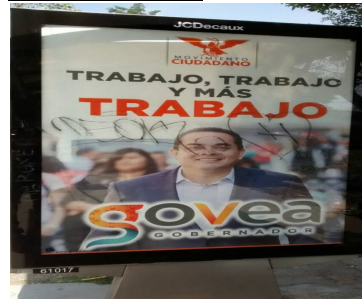

Período Electoral	CAMPAÑA
Ámbito	Local
Partido Político	MOVIMIENTO CIUDADANO
Otro Partido	
Nombre Candidato	EUGENIO GOVEA
Descripción del Cargo	GOBERNADOR
Otro Cargo	
Lema / Versión	TRABAJO TRABAJO Y MAD TRABAJO

Entidad	SAN LUIS POTOSÍ
Municipio	SAN LUIS POTOSÍ
Colonia	IND AVIACION
Calle	HERNAN CORTÉS
Número	SIN NÚMERO
Entre calle	CALLE 6
Y Calle	CALLE 13
C.P.	78170
Referencia	JUEGOS INFANTIL ES
Distritos Federales	
Distritos Locales	DISTRITO VII

Observaciones

Tamaño Ancho: 2 metros, alto: 1 metros

Tipo Anuncio PARABUSES



Sistema Integral de Monitoreo de Espectaculares

Reporte de recorrido

Usuario miguel.martinez

Id Encuesta: 32398 - Ticket:5175 - Estatus: Autorizado

Período Electoral	CAMPAÑA
Ámbito	Local
Partido Político	MOVIMIENTO CIUDADANO
Otro Partido	
Nombre Candidato	JAIME YAÑEZ PEREDO
Descripción del Cargo	DIPUTADO LOCAL
Otro Cargo	
Lema / Versión	CONTIGO DE CORAZÓN

Entidad	SAN LUIS POTOSÍ
Municipio	CIUDAD VALLES
Colonia	EMILIANO ZAPATA
Calle	AVENIDA EMILIANO ZAPATA
Número	608
Entre calle	AZTECAS
Y Calle	ESTADIO
C.P.	79010
Referencia	EN PURIFICADORA LOS POCITOS
Distritos Federales	
Distritos Locales	DISTRITO XII

Observaciones

Tamaño Ancho: 1 metros, alto: .8 metros

Tipo Anuncio MANTAS



Sistema Integral de Monitoreo de Espectaculares

Reporte de recorrido

Usuario miguel.martinez

Id Encuesta: 32399 - Ticket:5175 - Estatus:Autorizado

Período Electoral	CAMPAÑA
Ámbito	Local
Partido Político	MOVIMIENTO CIUDADANO
Otro Partido	
Nombre Candidato	JAIME YAÑEZ PEREDO
Descripción del Cargo	DIPUTADO LOCAL
Otro Cargo	
Lema / Versión	CONTIGO DE CORAZÓN

Entidad	SAN LUIS POTOSÍ
Municipio	CIUDAD VALLES
Colonia	EMILIANO ZAPATA
Calle	AVENIDA EMILIANO ZAPATA
Número	SIN NÚMERO
Entre calle	REPUBLICA DE CHILE
Y Calle	BELICE
C.P.	79010
Referencia	A UN COSTADO DE TEMPLO CATÓLICO
Distritos Federales	
Distritos Locales	DISTRITO XII

Observaciones

Tamaño Ancho: .8 metros, alto: 1 metros

Tipo Anuncio MANTAS



Sistema Integral de Monitoreo de Espectaculares

Reporte de recorrido

Usuario erika.ramirez

Id Encuesta: 32465 - Ticket:5183 - Estatus:Autorizado

Período Electoral	CAMPAÑA
Ámbito	Local
Partido Político	MOVIMIENTO CIUDADANO
Otro Partido	
Nombre Candidato	GABY
Descripción del Cargo	DIPUTADO LOCAL
Otro Cargo	
Lema / Versión	DIPUTADA LOCAL

Entidad	SAN LUIS POTOSÍ
Municipio	SAN LUIS POTOSÍ
Colonia	LAS PIEDRAS
Calle	FERROCARRIL
Número	630
Entre calle	GRANITO
Y Calle	OBSIDIANA
C.P.	78147
Referencia	FARM GUADALAJARA
Distritos Federales	
Distritos Locales	DISTRITO VII

Observaciones

Tamaño Ancho: 8 metros, alto: 2 metros

Tipo Anuncio MUROS



Sistema Integral de Monitoreo de Espectaculares

Reporte de recorrido

Usuario erika.ramirez

Id Encuesta: 32467 - Ticket:5183 - Estatus: Autorizado

Período Electoral	CAMPAÑA
Ámbito	Local
Partido Político	MOVIMIENTO CIUDADANO
Otro Partido	
Nombre Candidato	EUGENIO GOVEA
Descripción del Cargo	GOBERNADOR
Otro Cargo	
Lema / Versión	TRABAJO TRABAJO Y MAS TRABAJO

Entidad	SAN LUIS POTOSÍ
Municipio	SAN LUIS POTOSÍ
Colonia	LAS PIEDRA S
Calle	FERROCARRIL
Número	SIN NÚMERO
Entre calle	OBSIDIANA
Y Calle	GRANITO
C.P.	78147
Referencia	PARABUS
Distritos Federales	
Distritos Locales	DISTRITO VII

Observaciones

Tamaño Ancho: 2 metros, alto: 1 metros

Tipo Anuncio PARABUSES



Sistema Integral de Monitoreo de Espectaculares

Reporte de recorrido

Usuario erika.ramirez

Id Encuesta: 32676 - Ticket:5214 - Estatus:Autorizado


Período Electoral	CAMPAÑA
Ámbito	Local
Partido Político	MOVIMIENTO CIUDADANO
Otro Partido	
Nombre Candidato	EUGENIO GOVEA
Descripción del Cargo	GOBERNADOR
Otro Cargo	
Lema / Versión	GOVEA GOBERNADOR

Entidad	SAN LUIS POTOSÍ
Municipio	SAN LUIS POTOSÍ
Colonia	JACARANDAS
Calle	HERNAN CORTÉS
Número	SIN NÚMERO
Entre calle	OLIVO S
Y Calle	PROL MUÑOZ
C.P.	78148
Referencia	PINTURAS SAYER
Distritos Federales	
Distritos Locales	DISTRITO VII

Observaciones

Tamaño Ancho: 10 metros, alto: 2 metros

Tipo Anuncio MUROS



Usuario edgardo.juarez

Id Encuesta: 32734 - Ticket:5222 - Estatus: Autorizado

Período Electoral	CAMPAÑA
Ámbito	Local
Partido Político	MOVIMIENTO CIUDADANO
Otro Partido	
Nombre Candidato	EUGENIO GOVEA
Descripción del Cargo	GOBERNADOR
Otro Cargo	
Lema / Versión	CON SAN LUIS EN EL CORAZON

Entidad	SAN LUIS POTOSÍ
Municipio	SAN LUIS POTOSÍ
Colonia	FRACC ORQUIDEAS
Calle	AV BENITO JUAREZ
Número	SIN NUMERO
Entre calle	ENTRADA A FRACC ORQUIDEAS
Y Calle	16 DE SEPTIEMBRE
C.P.	78240
Referencia	ENTRADA A FRACC ORQUIDEAS
Distritos Federales	
Distritos Locales	DISTRITO VI

Observaciones CERCA CASA DON BOSCO

Tamaño Ancho: 8 metros, alto: 3 metros

Tipo Anuncio PANORÁMICOS



Sistema Integral de Monitoreo de Espectaculares

Reporte de recorrido

Usuario erika.ramirez

Id Encuesta: 32834 - Ticket:5243 - Estatus:Autorizado

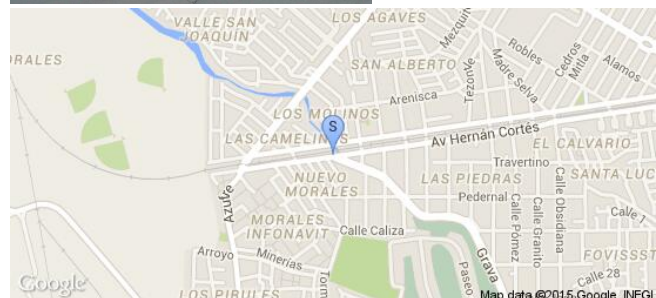
Período Electoral	CAMPAÑA
Ámbito	Local
Partido Político	MOVIMIENTO CIUDADANO
Otro Partido	
Nombre Candidato	EUGENIO GOVEA
Descripción del Cargo	GOBERNADOR
Otro Cargo	
Lema / Versión	GOVEA GOBERNADOR

Entidad	SAN LUIS POTOSÍ
Municipio	SAN LUIS POTOSÍ
Colonia	LAS PIEDRAS
Calle	ARROYO DE LAS VIRGENES
Número	SIN NUM
Entre calle	FERROCARRIL
Y Calle	VIZVAYA
C.P.	78137
Referencia	EMPIEZA ARROYO DE LAS VÍRGENES
Distritos Federales	
Distritos Locales	DISTRITO VII

Observaciones

Tamaño Ancho: 12 metros, alto: 3 metros

Tipo Anuncio MUROS



Sistema Integral de Monitoreo de Espectaculares

Reporte de recorrido

Usuario edgardo.juarez

Id Encuesta: 33001 - Ticket:5267 - Estatus: Autorizado

Período Electoral CAMPAÑA
Ámbito Local

Partido Político MOVIMIENTO CIUDADANO
Otro Partido
Nombre Candidato LUCY LASTRAS Y GOVEA
Descripción del Cargo PRESIDENTE MUNICIPAL
Otro Cargo
Lema / Versión UNIFORMES Y UTILES ESCOLARES GRATIS

Entidad SAN LUIS POTOSÍ
Municipio SAN LUIS POTOSÍ
Colonia ORQUIDEAS
Calle AV BENITO JUAREZ
Número SIN NUMERO
Entre calle Y Calle ENTRADA A RESIDENCIAL LOS LAGOS
ENTRADA A ORQUIDEAS
C.P. 78240
Referencia ENTRADA A RESIDENCIAL ORQUIDEAS
Distritos Federales
Distritos Locales DISTRITO VI

Observaciones ESTA JUNTO A CANDIDATO A GOBERNADOR

Tamaño Ancho: 8 metros, alto: 6 metros

Tipo Anuncio PANORÁMICOS



Sistema Integral de Monitoreo de Espectaculares

Reporte de recorrido

Usuario edgardo.juarez

Id Encuesta: 33268 - Ticket:5304 - Estatus: Autorizado

Período Electoral CAMPAÑA
Ámbito Local

Entidad SAN LUIS POTOSÍ
Municipio SAN LUIS POTOSÍ
Colonia EJIDO LA LIBERTAD
Calle AV BENITO JUAREZ
Número SIN NUMERO
Entre calle BENEMERITO DE LAS AMERICAS
Y Calle RIO ESPAÑITA ORIENTE
C.P. 78240
Referencia AL LADO AGENCIA NISSAN
Distritos Federales
Distritos Locales DISTRITO VIII

Partido Político MOVIMIENTO CIUDADANO
Otro Partido
Nombre Candidato EUGENIO GOVEA
Descripción del Cargo GOBERNADOR
Otro Cargo
Lema / Versión CONTRA LA CORRUPCION NO ME TOCARE EL CORAZON

Observaciones FRENTE A TEXTILES EL POTOSI

Tamaño Ancho: 8 metros, alto: 6 metros

Tipo Anuncio PANORÁMICOS



Sistema Integral de Monitoreo de Espectaculares
Reporte de recorrido

Usuario sergio.carrillo

Id Encuesta: 33598 - Ticket:5352 - Estatus: Autorizado

Período Electoral	CAMPAÑA
Ámbito	Local
Partido Político	MOVIMIENTO CIUDADANO
Otro Partido	
Nombre Candidato	EUGENIO GOVEA
Descripción del Cargo	GOBERNADOR
Otro Cargo	
Lema / Versión	SOMOS MUCHOS CORAZONES

Entidad	SAN LUIS POTOSÍ
Municipio	RIOVERDE
Colonia	LOS AZAHARES
Calle	BOULEVARD CARLOS JONGUITUD
Número	SIN NUMERO
Entre calle	CAMELIAS
Y Calle	DE AZAHARES
C.P.	79613
Referencia	FRENTE A LABORATORIO TURBO DIESEL
Distritos Federales	
Distritos Locales	DISTRITO IX

Observaciones
Tamaño Ancho: 2 metros, alto: 1 metros

Tipo Anuncio MANTAS


Sistema Integral de Monitoreo de Espectaculares
Reporte de recorrido

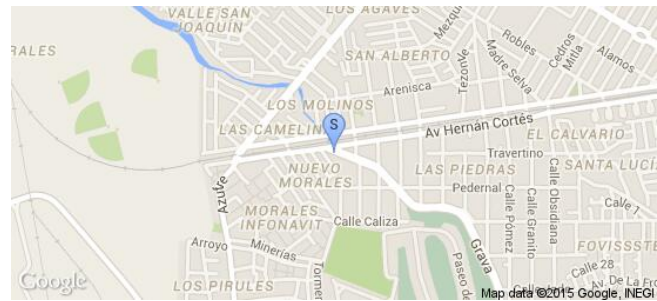
Usuario erika.ramirez

Id Encuesta: 33648 - Ticket:5358 - Estatus: Autorizado

Período Electoral	CAMPAÑA
Ámbito	Local
Partido Político	MOVIMIENTO CIUDADANO
Otro Partido	
Nombre Candidato	EUGENIO GOVEA
Descripción del Cargo	GOBERNADOR
Otro Cargo	
Lema / Versión	GOBEA GOBERNADOR

Entidad	SAN LUIS POTOSÍ
Municipio	SAN LUIS POTOSÍ
Colonia	LAS PIEDRAS
Calle	ARROYO DELAD VIRGENES
Número	SIN NUM
Entre calle	FERROCARRIL
Y Calle	VIZCAYA
C.P.	78137
Referencia	NIN
Distritos Federales	
Distritos Locales	DISTRITO VII

Observaciones
Tamaño Ancho: 12 metros, alto: 3 metros

Tipo Anuncio MUROS


Sistema Integral de Monitoreo de Espectaculares

Reporte de recorrido

Usuario edgardo.juarez

Id Encuesta: 34046 - Ticket:5413 - Estatus: Autorizado

Período Electoral CAMPAÑA
Ámbito Local

Partido Político MOVIMIENTO CIUDADANO

Otro Partido

Nombre Candidato EUGENIO GOVEA

Descripción del Cargo GOBERNADOR

Otro Cargo

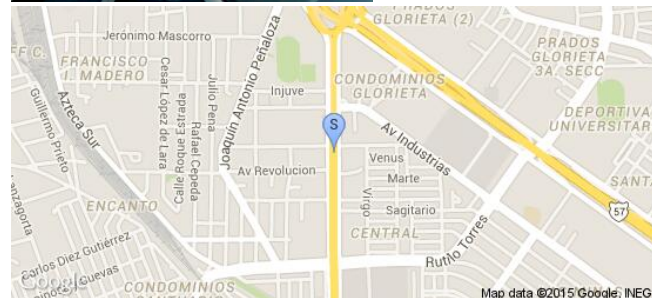
Lema / Versión PASAJE CON TRASBORDO

Entidad SAN LUIS POTOSÍ
Municipio SAN LUIS POTOSÍ
Colonia FRACC CENTRAL
Calle DIAGONAL SUR
Número SIN NUMERO
Entre calle AV INDUSTRIAS
Y Calle COSTADO SUR CENTRAL CAMIONERA
C.P. 78399
Referencia ARRIBA DE PUENTE PEATONAL
Distritos Federales
Distritos Locales DISTRITO VIII

Observaciones ARRIBA DE PUENTE PEATONAL

Tamaño Ancho: 10 metros, alto: 2 metros

Tipo Anuncio PUENTES



Sistema Integral de Monitoreo de Espectaculares

Reporte de recorrido

Usuario edgardo.juarez

Id Encuesta: 34051 - Ticket:5413 - Estatus:Autorizado

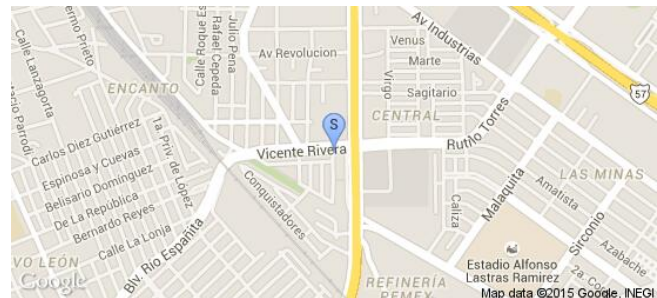
Período Electoral	CAMPAÑA
Ámbito	Local
Partido Político	MOVIMIENTO CIUDADANO
Otro Partido	
Nombre Candidato	EUGENIO GOVEA
Descripción del Cargo	GOBERNADOR
Otro Cargo	
Lema / Versión	ATENCIÓN MEDICA Y MEDICINAS PARA TODOS

Entidad	SAN LUIS POTOSÍ
Municipio	SAN LUIS POTOSÍ
Colonia	EL PASEO
Calle	DIAGONAL SUR
Número	SIN NUMERO
Entre calle	VICENTE RIVERA
Y Calle	SOTO Y GAMA
C.P.	78320
Referencia	PARADA DE AUTOBUS
Distritos Federales	
Distritos Locales	DISTRITO VIII

Observaciones FRENTE A PUENTE RUTILO TORRES

Tamaño Ancho: 1 metros, alto: 2 metros

Tipo Anuncio PARABUSES



Sistema Integral de Monitoreo de Espectaculares
Reporte de recorrido

Usuario luisdavid.martinez

Id Encuesta: 34265 - Ticket:5446 - Estatus: Autorizado

Período Electoral	CAMPAÑA
Ámbito	Local
Partido Político	MOVIMIENTO CIUDADANO
Otro Partido	
Nombre Candidato	EUGENIO GOVEA y CYNTHIA
Descripción del Cargo	GOBERNADOR
Otro Cargo	
Lema / Versión	CONTIGO DE CORAZON
Observaciones	JUNTO CON UNA DIPUTADA CYNTHIA MONCADA

Entidad	SAN LUIS POTOSÍ
Municipio	CEDRAL
Colonia	CENTRO
Calle	MADERO
Número	16
Entre calle	GALEANA
Y Calle	BOLIVAR
C.P.	78520
Referencia	PAPELERIA MEDINA
Distritos Federales	
Distritos Locales	DISTRITO I

Tamaño Ancho: 1.5 metros, alto: 1 metros

Tipo Anuncio MANTAS


Sistema Integral de Monitoreo de Espectaculares
Reporte de recorrido

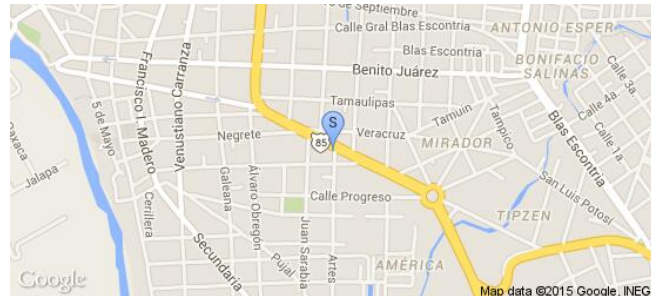
Usuario miguel.martinez

Id Encuesta: 35333 - Ticket:5627 - Estatus:Autorizado

Período Electoral	CAMPAÑA
Ámbito	Local
Partido Político	MOVIMIENTO CIUDADANO
Otro Partido	
Nombre Candidato	EUGENIO GOVEA ARCOS
Descripción del Cargo	GOBERNADOR
Otro Cargo	
Lema / Versión	LATE UNA NUEVA ESPERANZA

Entidad	SAN LUIS POTOSÍ
Municipio	CIUDAD VALLES
Colonia	OBRERA
Calle	BOULEVARD MÉXICO LAREDO
Número	29
Entre calle	BOCANEGRA
Y Calle	MANUEL JOSÉ OTHON
C.P.	79050
Referencia	EN EDIFICIO DE RADIO PANORÁMICA XETR
Distritos Federales	
Distritos Locales	DISTRITO XII

Observaciones
Tamaño Ancho: 7 metros, alto: 3 metros

Tipo Anuncio MARQUESINAS


Sistema Integral de Monitoreo de Espectaculares

Reporte de recorrido

Usuario anajudith.figueroa

Id Encuesta: 35386 - Ticket:5638 - Estatus:Autorizado

Período Electoral	CAMPAÑA
Ámbito	Local
Partido Político	MOVIMIENTO CIUDADANO
Otro Partido	
Nombre Candidato	GOVEA Y FERNANDO SECAIDA
Descripción del Cargo	GOBERNADOR
Otro Cargo	
Lema / Versión	CONTIGO DE CORAZON

Entidad	SAN LUIS POTOSÍ
Municipio	AQUISMÓN
Colonia	CENTRO
Calle	AV. JUAREZ
Número	S/N
Entre calle	AV. JUAREZ
Y Calle	DAMIAM CARMONA
C.P.	79960
Referencia	FRENTE A PAPELERIA LIZ
Distritos Federales	
Distritos Locales	DISTRITO XV

Observaciones

Tamaño Ancho: .5 metros, alto: .3 metros

Tipo Anuncio CARTELERAS



Sistema Integral de Monitoreo de Espectaculares

Reporte de recorrido

Usuario anajudith.figueroa

Id Encuesta: 35387 - Ticket:5638 - Estatus: Autorizado


Período Electoral	CAMPAÑA
Ámbito	Local
Partido Político	MOVIMIENTO CIUDADANO
Otro Partido	
Nombre Candidato	EUGENIO GOVEA
Descripción del Cargo	GOBERNADOR
Otro Cargo	
Lema / Versión	GOVEA GOBERNADOR

Entidad	SAN LUIS POTOSÍ
Municipio	AQUISMÓN
Colonia	CENTRO
Calle	AV. JUAREZ
Número	S/N
Entre calle	AV. JUAREZ
Y Calle	DAMIAN CARMONA
C.P.	79960
Referencia	FRENTE A PAPELERIA LIZ
Distritos Federales	
Distritos Locales	DISTRITO XIV

Observaciones

Tamaño Ancho: .5 metros, alto: 1 metros

Tipo Anuncio MANTAS



Sistema Integral de Monitoreo de Espectaculares

Reporte de recorrido

Usuario anajudith.figueroa

Id Encuesta: 35388 - Ticket:5638 - Estatus: Autorizado

Período Electoral	CAMPAÑA
Ámbito	Local
Partido Político	MOVIMIENTO CIUDADANO
Otro Partido	
Nombre Candidato	EUGENIO GOVEA
Descripción del Cargo	GOBERNADOR
Otro Cargo	
Lema / Versión	GOVEA GOBERNADOR

Entidad	SAN LUIS POTOSÍ
Municipio	AQUISMÓN
Colonia	CENTRO
Calle	AV. JUAREZ
Número	S/N
Entre calle	DAMIAN CARMONA
Y Calle	AV. JUAREZ
C.P.	79960
Referencia	FRENTE A PAPELERIA LIZ
Distritos Federales	
Distritos Locales	DISTRITO XIV

Observaciones

Tamaño Ancho: 3 metros, alto: 2 metros

Tipo Anuncio MANTAS



Sistema Integral de Monitoreo de Espectaculares

Reporte de recorrido

Usuario anajudith.figueroa

Id Encuesta: 35882 - Ticket:5711 - Estatus:Autorizado

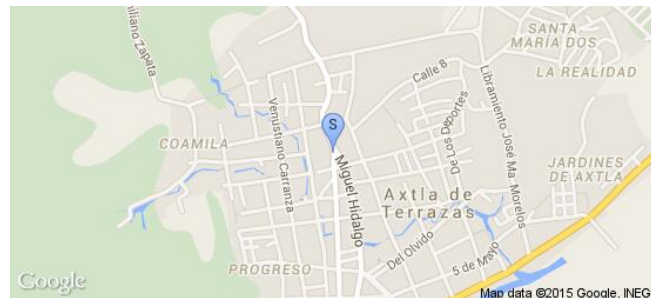
Período Electoral	CAMPAÑA
Ámbito	Local
Partido Político	MOVIMIENTO CIUDADANO
Otro Partido	
Nombre Candidato	DR. JULIO
Descripción del Cargo	PRESIDENTE MUNICIPAL
Otro Cargo	
Lema / Versión	EL MOVIMIENTO CON RESULTADOS

Entidad	SAN LUIS POTOSÍ
Municipio	AXTLA DE TERRAZAS
Colonia	CENTRO
Calle	BENITO JUAREZS/N
Número	S/N
Entre calle	FRANCISCO I MADERO
Y Calle	BENITO JUAREZ
C.P.	79930
Referencia	A UN LADO HELADOS Y PALETAS
Distritos Federales	
Distritos Locales	DISTRITO XV

Observaciones

Tamaño Ancho: 7 metros, alto: 2.5 metros

Tipo Anuncio MUROS



Sistema Integral de Monitoreo de Espectaculares

Reporte de recorrido

Usuario edgardo.juarez

Id Encuesta: 35993 - Ticket:5728 - Estatus:Autorizado

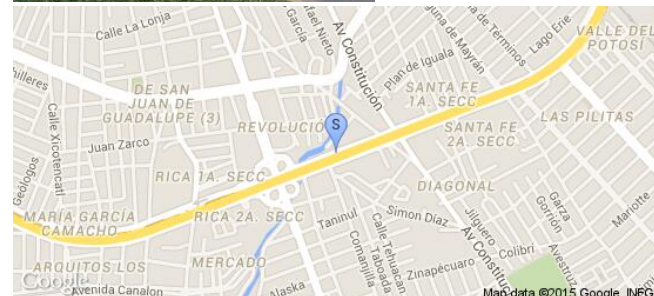
Período Electoral	CAMPAÑA
Ámbito	Local
Partido Político	MOVIMIENTO CIUDADANO
Otro Partido	
Nombre Candidato	EUGENIO GOVEA
Descripción del Cargo	GOBERNADOR
Otro Cargo	
Lema / Versión	UNIFORMES Y UTILES ESCOLARES GRATIS

Entidad	SAN LUIS POTOSÍ
Municipio	SAN LUIS POTOSÍ
Colonia	SAN LEONEL
Calle	AV SALVADOR NAVA
Número	SIN NUMERO
Entre calle	CONSTITUCIÓN
Y Calle	COMANJILLA
C.P.	78387
Referencia	FRENTE A ROLCAR REFACCIONARIA
Distritos Federales	
Distritos Locales	DISTRITO VII

Observaciones A UN COSTADO PUENTE CONSTITUCION

Tamaño Ancho: 8 metros, alto: 6 metros

Tipo Anuncio PANORÁMICOS



Usuario edgardo.juarez

Id Encuesta: 35994 - Ticket:5728 - Estatus:Autorizado

Período Electoral CAMPAÑA
Ámbito Local

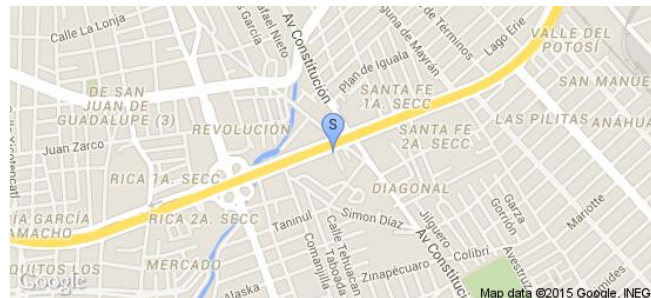

Partido Político MOVIMIENTO CIUDADANO
Otro Partido
Nombre Candidato LUCY LASTRAS
Descripción del Cargo PRESIDENTE MUNICIPAL
Otro Cargo
Lema / Versión CONTIGO DE CORAZON

Observaciones COMPARTE CON CANDIDATO A GOBERNADOR

Entidad SAN LUIS POTOSÍ
Municipio SAN LUIS POTOSÍ
Colonia SAN LEONEL
Calle AV SALVADOR NAVA
Número SIN NUMERO
Entre calle CONSTITUCIÓN
Y Calle COMANJILLA
C.P. 78387
Referencia CASI FRENTE PUENTE CONSTITUCIÓN
Distritos Federales
Distritos Locales DISTRITO VIII

Tamaño Ancho: 8 metros, alto: 6 metros

Tipo Anuncio PANORÁMICOS



Sistema Integral de Monitoreo de Espectaculares

Reporte de recorrido

Usuario miguel.martinez

Id Encuesta: 36036 - Ticket:5734 - Estatus:Autorizado

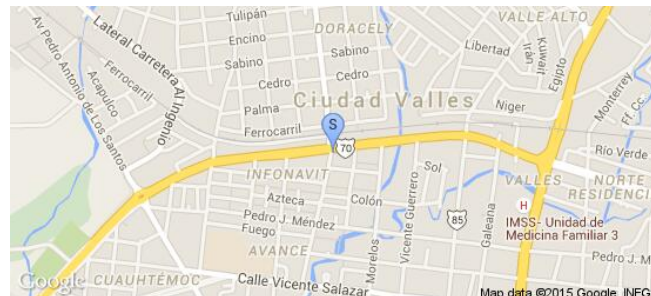
Período Electoral	CAMPAÑA
Ámbito	Local
Partido Político	MOVIMIENTO CIUDADANO
Otro Partido	
Nombre Candidato	JAIME YAÑEZ PEREDO
Descripción del Cargo	DIPUTADO LOCAL
Otro Cargo	
Lema / Versión	CONTIGO DE CORAZÓN

Entidad	SAN LUIS POTOSÍ
Municipio	CIUDAD VALLES
Colonia	DORACELY
Calle	BOULEVARD LÁZARO CARDENAS
Número	SIN NÚMERO
Entre calle	AVENIDA MÉXICO
Y Calle	LAS FLORES
C.P.	79020
Referencia	ARRIBA DE RESTAURANTE LA FÉ
Distritos Federales	
Distritos Locales	DISTRITO XII

Observaciones

Tamaño Ancho: 5 metros, alto: 2 metros

Tipo Anuncio MARQUESINAS



Sistema Integral de Monitoreo de Espectaculares

Reporte de recorrido

Usuario anajudith.figueroa

Id Encuesta: 36083 - Ticket:5739 - Estatus:Autorizado

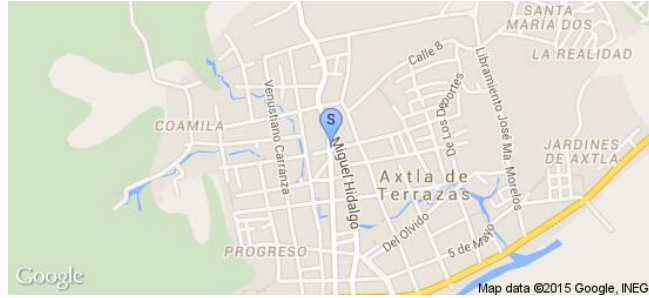
Período Electoral	CAMPAÑA
Ámbito	Local
Partido Político	MOVIMIENTO CIUDADANO
Otro Partido	
Nombre Candidato	DR. JULIO
Descripción del Cargo	PRESIDENTE MUNICIPAL
Otro Cargo	
Lema / Versión	MOVIMIENTO CON RESULTADOS

Entidad	SAN LUIS POTOSÍ
Municipio	AXTLA DE TERRAZAS
Colonia	CENTRO
Calle	BENITO JUAREZ
Número	S/N
Entre calle	FRANCISCO I MADERO
Y Calle	BENITO JUAREZ
C.P.	79930
Referencia	FRENTE A CAFE FLOR DE AZALEZ
Distritos Federales	
Distritos Locales	DISTRITO XV

Observaciones

Tamaño Ancho: .5 metros, alto: .1 metros

Tipo Anuncio PROPAGANDA UTILITARIA



Sistema Integral de Monitoreo de Espectaculares

Reporte de recorrido

Usuario anajudith.figuroa

Id Encuesta: 36084 - Ticket:5739 - Estatus:Autorizado

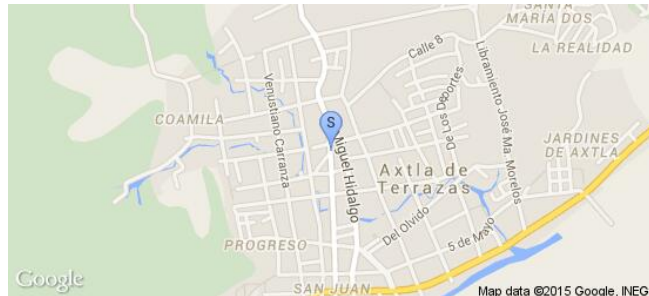
Período Electoral	CAMPAÑA
Ámbito	Local
Partido Político	MOVIMIENTO CIUDADANO
Otro Partido	
Nombre Candidato	EUGENIO GOVEA
Descripción del Cargo	GOBERNADOR
Otro Cargo	
Lema / Versión	GOVEA GOBERNADOR

Entidad	SAN LUIS POTOSÍ
Municipio	AXTLA DE TERRAZAS
Colonia	CENTRO
Calle	BENITO JUAREZ
Número	S/N
Entre calle	FRANCISCO I MADERO
Y Calle	ALDAMA
C.P.	79930
Referencia	FRENTE A CAFETERIA FLOR DE AZALEA
Distritos Federales	
Distritos Locales	DISTRITO XV

Observaciones

Tamaño Ancho: .3 metros, alto: .1 metros

Tipo Anuncio PROPAGANDA UTILITARIA



Sistema Integral de Monitoreo de Espectaculares

Reporte de recorrido

Usuario edgardo.juarez

Id Encuesta: 36384 - Ticket:5781 - Estatus:Autorizado


Período Electoral	CAMPAÑA
Ámbito	Local
Partido Político	MOVIMIENTO CIUDADANO
Otro Partido	
Nombre Candidato	EUGENIO GOVEA
Descripción del Cargo	GOBERNADOR
Otro Cargo	
Lema / Versión	CON SAN LUIS EN EL CORAZÓN

Entidad	SAN LUIS POTOSÍ
Municipio	SAN LUIS POTOSÍ
Colonia	HIMNO NACIONAL
Calle	HIMNO NACIONAL
Número	SIN NÚMERO
Entre calle	RIVAS GUILLEN
Y Calle	INDEPENDENCIA
C.P.	78280
Referencia	ARRIBA DE LAVANDERIA
Distritos Federales	
Distritos Locales	DISTRITO VIII

Observaciones EN AVENIDA PRINCIPAL

Tamaño Ancho: 8 metros, alto: 6 metros

Tipo Anuncio PANORÁMICOS



Sistema Integral de Monitoreo de Espectaculares

Reporte de recorrido

Usuario anajudith.figueroa

Id Encuesta: 36397 - Ticket:5783 - Estatus:Autorizado

Período Electoral	CAMPAÑA
Ámbito	Local
Partido Político	MOVIMIENTO CIUDADANO
Otro Partido	
Nombre Candidato	DR.JULIO
Descripción del Cargo	PRESIDENTE MUNICIPAL
Otro Cargo	
Lema / Versión	UN MOVIMIENTO CON RESULTADOS

Entidad	SAN LUIS POTOSÍ
Municipio	AXTLA DE TERRAZAS
Colonia	CARRETERA MEXICO LAREDO
Calle	CARRETERA MEXICO LAREDO
Número	S/N
Entre calle	CARRETERA MEXICO LAREDO
Y Calle	CARRETERA MEXICO LAREDO
C.P.	79930
Referencia	A UN LADO DEL RESTAURANTE CARNITAS VICTORIA
Distritos Federales	
Distritos Locales	DISTRITO XIV

Observaciones

Tamaño Ancho: 5 metros, alto: 4 metros

Tipo Anuncio MANTAS



Sistema Integral de Monitoreo de Espectaculares

Reporte de recorrido

Usuario anajudith.figueroa

Id Encuesta: 36400 - Ticket:5783 - Estatus:Autorizado

Período Electoral CAMPAÑA
Ámbito Local

Partido Político MOVIMIENTO CIUDADANO

Otro Partido

Nombre Candidato EUGENIO GOVEA

Descripción del Cargo GOBERNADOR

Otro Cargo


Lema / Versión SOMOA MUCHPA CORAZONES PERO FALTA EL TUYO

Entidad SAN LUIS POTOSÍ
Municipio MATLAPA
Colonia CENTRO
Calle CARRETERA MEXICO LAREDO
Número 48
Entre calle CARRETERA MEXICO LAREDO
Y Calle CARRETERA MEXICO LAREDO
C.P. 79970
Referencia FRENTE AL CEEPAC
Distritos Federales
Distritos Locales DISTRITO XV

Observaciones

Tamaño Ancho: 2.5 metros, alto: 2 metros

Tipo Anuncio MANTAS



Sistema Integral de Monitoreo de Espectaculares

Reporte de recorrido

Usuario anajudith.figuroa

Id Encuesta: 36403 - Ticket:5783 - Estatus:Autorizado

Período Electoral	CAMPAÑA
Ámbito	Local
Partido Político	MOVIMIENTO CIUDADANO
Otro Partido	
Nombre Candidato	EUGENIO GOVEA
Descripción del Cargo	GOBERNADOR
Otro Cargo	
Lema / Versión	EUGENIO GOVEA GOBERNADOR
Observaciones	SON 10 CALCOMANIAS EN UN AUTO UTILIZADO PARA PERIFONEO

Entidad	SAN LUIS POTOSÍ
Municipio	MATLAPA
Colonia	CARRETERA MEXICO LAREDO
Calle	CARRETERA MEXICO LAREDO
Número	S/N
Entre calle	CARRETERA MEXICO LAREDO
Y Calle	CARRETERA MEXICO LAREDO
C.P.	79970
Referencia	A UN COSTADO DE PLAZA MIRAMAR
Distritos Federales	
Distritos Locales	DISTRITO XV

Tamaño Ancho: .5 metros, alto: .1 metros

Tipo Anuncio PROPAGANDA UTILITARIA



Sistema Integral de Monitoreo de Espectaculares

Reporte de recorrido

Usuario joseluis.zuniga

Id Encuesta: 36458 - Ticket:5789 - Estatus:Autorizado

Período Electoral	CAMPAÑA
Ámbito	Local
Partido Político	MOVIMIENTO CIUDADANO
Otro Partido	
Nombre Candidato	EUGENIO GUADALUPE GOVEA Y PASCUAL MARTÍNEZ
Descripción del Cargo	GOBERNADOR
Otro Cargo	
Lema / Versión	CONTIGO DE CORAZON

Entidad	SAN LUIS POTOSÍ
Municipio	SANTA MARÍA DEL RÍO
Colonia	CENTRO
Calle	OCAMPO
Número	SN
Entre calle	MORELOS
Y Calle	ESPARRAGOZA
C.P.	78560
Referencia	FRENTE JARDIN HIDALGO
Distritos Federales	
Distritos Locales	DISTRITO II

Observaciones

Tamaño Ancho: 6 metros, alto: 2.5 metros

Tipo Anuncio MANTAS



Sistema Integral de Monitoreo de Espectaculares

Reporte de recorrido

Usuario joseluis.zuniga

Id Encuesta: 36459 - Ticket:5789 - Estatus: Autorizado

Período Electoral	CAMPAÑA
Ámbito	Local
Partido Político	MOVIMIENTO CIUDADANO
Otro Partido	
Nombre Candidato	PASCUAL MARTÍNEZ Y GOVEA
Descripción del Cargo	PRESIDENTE MUNICIPAL
Otro Cargo	
Lema / Versión	CONTIGO DE CORAZON

Entidad	SAN LUIS POTOSÍ
Municipio	SANTA MARÍA DEL RÍO
Colonia	CENTRO
Calle	MORELOS
Número	SN
Entre calle	PAVON
Y Calle	ESPARRAGOZA
C.P.	78560
Referencia	FRENTE A JARDIN HIDALGO
Distritos Federales	
Distritos Locales	DISTRITO II

Observaciones

Tamaño Ancho: 6 metros, alto: 2 metros

Tipo Anuncio MANTAS



Sistema Integral de Monitoreo de Espectaculares

Reporte de recorrido

Usuario joseluis.zuniga

Id Encuesta: 36463 - Ticket:5789 - Estatus: Autorizado


Período Electoral	CAMPAÑA
Ámbito	Local
Partido Político	MOVIMIENTO CIUDADANO
Otro Partido	
Nombre Candidato	PASCUAL MARTINEZ
Descripción del Cargo	PRESIDENTE MUNICIPAL
Otro Cargo	
Lema / Versión	POR UN MOVIMIENTO CIUDADANO CON LIBERTAD

Entidad	SAN LUIS POTOSÍ
Municipio	SANTA MARÍA DEL RÍO
Colonia	CENTRO
Calle	HEROES
Número	SN
Entre calle	OCAMPO
Y Calle	PASCUAL M HERNANDEZ
C.P.	79560
Referencia	FRENTE A JARDIN HIDALGO
Distritos Federales	
Distritos Locales	DISTRITO II

Observaciones

Tamaño Ancho: 6 metros, alto: 2 metros

Tipo Anuncio MANTAS



Sistema Integral de Monitoreo de Espectaculares

Reporte de recorrido

Usuario miguel.martinez

Id Encuesta: 57998 - Ticket:17493 - Estatus:Autorizado

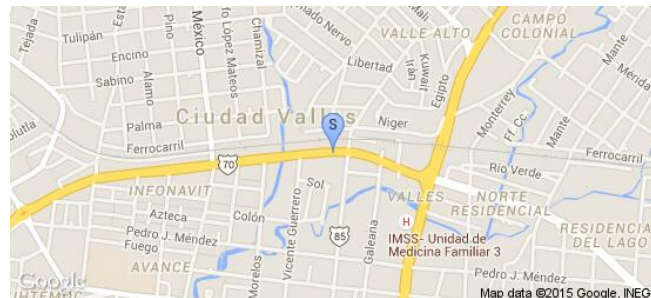
Período Electoral	CAMPAÑA
Ámbito	Local
Partido Político	MOVIMIENTO CIUDADANO
Otro Partido	
Nombre Candidato	JAIME YAÑEZ PEREDO
Descripción del Cargo	DIPUTADO LOCAL
Otro Cargo	
Lema / Versión	DE CORAZÓN JAIME YAÑEZ

Entidad	SAN LUIS POTOSÍ
Municipio	CIUDAD VALLES
Colonia	MOCTEZUMA
Calle	BOULEVARD LÁZARO CARDENAS
Número	848 D
Entre calle	MADERO
Y Calle	GUERRERO
C.P.	49040
Referencia	FRENTE A FUNERARIA LOS ÁNGELES
Distritos Federales	
Distritos Locales	DISTRITO XII

Observaciones

Tamaño Ancho :.8 metros, alto: .6 metros

Tipo Anuncio MANTAS



Sistema Integral de Monitoreo de Espectaculares

Reporte de recorrido

Usuario miguel.martinez

Id Encuesta: 58050 - Ticket:17501 - Estatus:Autorizado

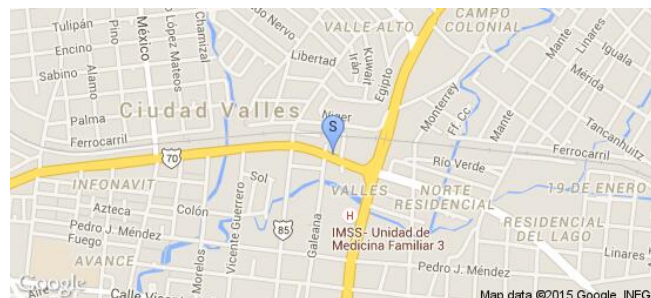
Período Electoral	CAMPAÑA
Ámbito	Local
Partido Político	MOVIMIENTO CIUDADANO
Otro Partido	
Nombre Candidato	JAIME YAÑEZ PEREDO
Descripción del Cargo	DIPUTADO LOCAL
Otro Cargo	
Lema / Versión	CONTIGO DE CORAZÓN

Entidad	SAN LUIS POTOSÍ
Municipio	CIUDAD VALLES
Colonia	MORELOS
Calle	BOULEVARD LÁZARO CARDENAS
Número	105
Entre calle	GALEANA
Y Calle	LAS FLORES
C.P.	79040
Referencia	REFACCIONARIA NISSAN
Distritos Federales	
Distritos Locales	DISTRITO XII

Observaciones

Tamaño Ancho: 1 metros, alto: .7 metros

Tipo Anuncio MANTAS



Sistema Integral de Monitoreo de Espectaculares

Reporte de recorrido

Usuario joseluis.zuniga

Id Encuesta: 5826 - Ticket:1119 - Estatus:Autorizado



Período Electoral	CAMPAÑA
Ámbito	Local
Partido Político	MOVIMIENTO CIUDADANO
Otro Partido	
Nombre Candidato	EUGENIO GUADALUPE GOVEA ARCOS
Descripción del Cargo	GOBERNADOR
Otro Cargo	
Lema / Versión	GOVEA GOBERNADOR

Entidad	SAN LUIS POTOSÍ
Municipio	SAN LUIS POTOSÍ
Colonia	CUMBRES DE SAN LUIS
Calle	AV SALVADOR NAVA
Número	305
Entre calle	CUMBRES DE ACUTZINGO
Y Calle	PERIFERICO
C.P.	78210
Referencia	FRENTE A PUENTE
Distritos Federales	
Distritos Locales	DISTRITO V

Observaciones CAMIONETA NISSAN ROTULADA

Tamaño Ancho: 3 metros, alto: 3 metros

Tipo Anuncio MUEBLES URBANOS DE PUBLICIDAD



Sistema Integral de Monitoreo de Espectaculares

Reporte de recorrido

Usuario joseluis.zuniga

Id Encuesta: 5829 - Ticket:1119 - Estatus:Autorizado

Período Electoral CAMPAÑA
Ámbito Local

Partido Político MOVIMIENTO CIUDADANO

Otro Partido

Nombre Candidato EUGENIO GPE GOVEA ARCOS

Descripción del Cargo GOBERNADOR

Otro Cargo

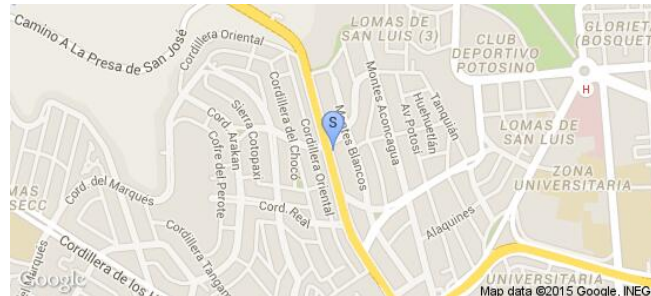

Lema / Versión LA INSEGURIDAD SE COMBATE CON EL CORAZON

Entidad SAN LUIS POTOSÍ
Municipio SAN LUIS POTOSÍ
Colonia LOMAS SEGUNDA
Calle SIERRA LEONA
Número 370
Entre calle MONTES AZULES
Y Calle MONTES KELUT
C.P. 78216
Referencia NEGOCIO COCINAS
Distritos Federales
Distritos Locales DISTRITO V

Observaciones

Tamaño Ancho: 11 metros, alto: 8 metros

Tipo Anuncio PANORÁMICOS



Sistema Integral de Monitoreo de Espectaculares

Reporte de recorrido

Usuario sergio.carrillo

Id Encuesta: 58380 - Ticket:17549 - Estatus: Autorizado

Período Electoral	CAMPAÑA
Ámbito	Local
Partido Político	MOVIMIENTO CIUDADANO
Otro Partido	
Nombre Candidato	EUGENIO GOVEA
Descripción del Cargo	GOBERNADOR
Otro Cargo	
Lema / Versión	GOVEA GOBERNADOR

Entidad	SAN LUIS POTOSÍ
Municipio	SAN LUIS POTOSÍ
Colonia	JACARANDAS
Calle	HERNAN CORTES
Número	SIN NUMERO
Entre calle	MUÑOZ
Y Calle	OLIVOS
C.P.	78710
Referencia	A UN LADO DE CARNE SELECTA PARA SU PARRILLA
Distritos Federales	
Distritos Locales	DISTRITO V

Observaciones

Tamaño Ancho: 12 metros, alto: 2.5 metros

Tipo Anuncio MUROS



Sistema Integral de Monitoreo de Espectaculares

Reporte de recorrido

Usuario sergio.carrillo

Id Encuesta: 58408 - Ticket:17552 - Estatus: Autorizado

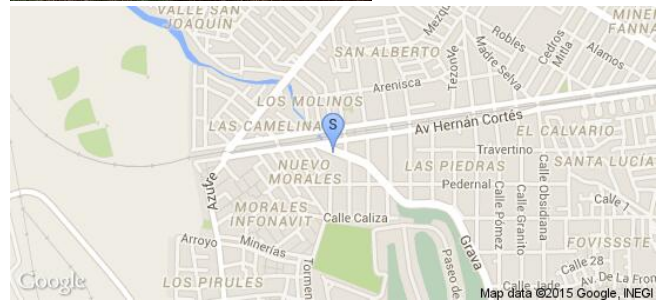
Período Electoral	CAMPAÑA
Ámbito	Local
Partido Político	MOVIMIENTO CIUDADANO
Otro Partido	
Nombre Candidato	EUGENIO GOVEA
Descripción del Cargo	GOBERNADOR
Otro Cargo	
Lema / Versión	GOVEA GOBERNADOR

Entidad	SAN LUIS POTOSÍ
Municipio	SAN LUIS POTOSÍ
Colonia	MORALES
Calle	HERNAN CORTES
Número	SIN NUMERO
Entre calle	ARRITO DE LAS VÍRGENES
Y Calle	GRAVA
C.P.	78710
Referencia	ENTRADA A ARROYO DE LAS VIRGENES
Distritos Federales	
Distritos Locales	DISTRITO VI

Observaciones

Tamaño Ancho: 12 metros, alto: 3 metros

Tipo Anuncio MUROS



Sistema Integral de Monitoreo de Espectaculares
Reporte de recorrido

Usuario anajudith.figuroa

Id Encuesta: 58465 - Ticket:17559 - Estatus: Autorizado

Período Electoral	CAMPAÑA
Ámbito	Local

Entidad	SAN LUIS POTOSÍ
Municipio	SAN LUIS POTOSÍ
Colonia	PIEDRAS
Calle	HERNAN CORTEZ
Número	S/N
Entre calle	OBSIDIANA
Y Calle	GRANITO
C.P.	78150
Referencia	FRENTE A TALLERE MECANICO VAZQUEZ
Distritos Federales	
Distritos Locales	DISTRITO V

Partido Político	MOVIMIENTO CIUDADANO
Otro Partido	
Nombre Candidato	GABY
Descripción del Cargo	DIPUTADO LOCAL
Otro Cargo	
Lema / Versión	S/L

Observaciones	ESTA LA BARDA PARTIDA POR LA EMTRADA PRINCIPAL
----------------------	--

Tamaño	Ancho: 15 metros, alto: 2.5 metros
---------------	------------------------------------

Tipo Anuncio	MUROS
---------------------	-------



Sistema Integral de Monitoreo de Espectaculares

Reporte de recorrido

Usuario anajudith.figueroa

Id Encuesta: 58578 - Ticket:17573 - Estatus: Autorizado

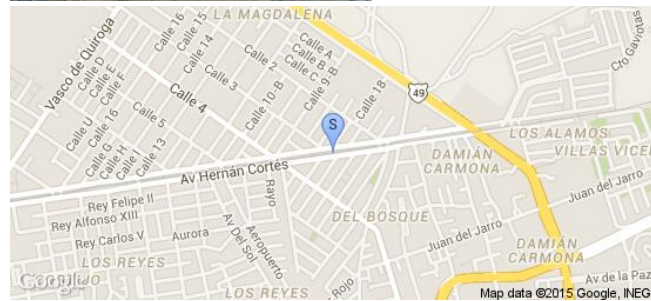
Período Electoral	CAMPAÑA
Ámbito	Local
Partido Político	MOVIMIENTO CIUDADANO
Otro Partido	
Nombre Candidato	GOVEA
Descripción del Cargo	GOBERNADOR
Otro Cargo	
Lema / Versión	TRABAJO TRABAJO Y MAS TRABAJO

Entidad	SAN LUIS POTOSÍ
Municipio	SAN LUIS POTOSÍ
Colonia	INDRIAL AVIACION
Calle	HERNAN CORTEZ
Número	S/N
Entre calle	R
Y Calle	S
C.P.	78140
Referencia	FRENTE PRESTAMOS AVAMCE
Distritos Federales	DISTRITO V
Distritos Locales	DISTRITO V

Observaciones

Tamaño Ancho: 1.5 metros, alto: 2.5 metros

Tipo Anuncio PARABUSES



Sistema Integral de Monitoreo de Espectaculares
Reporte de recorrido

Usuario miguel.martinez

Id Encuesta: 58657 - Ticket:17582 - Estatus: Autorizado

Período Electoral CAMPAÑA
Ámbito Local


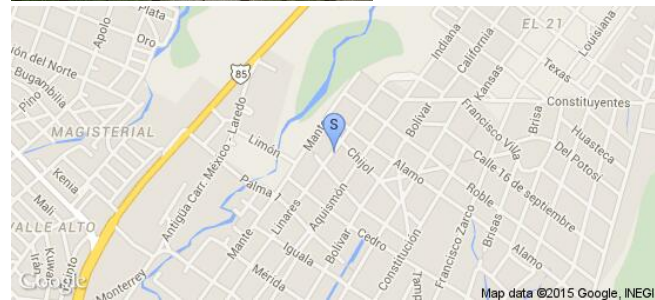
Partido Político MOVIMIENTO CIUDADANO
Otro Partido
Nombre Candidato EUGENIO GOVEA ARCOS
Descripción del Cargo GOBERNADOR
Otro Cargo
Lema / Versión ¿TE GUSTA EL DEPORTE? MI COMPROMISO ES CONTIGO

Observaciones TAMBIEN SE APRECIA EN LA MIAMA PROPORCIÓN Y ESPACIO EL CANDIDATO A DIPUTADO LOCAL JAIME YAÑEZ PEREDO

Entidad SAN LUIS POTOSÍ
Municipio CIUDAD VALLES
Colonia 20 DE NOVIEMBRE
Calle LINARES
Número SIM NÚMERO
Entre calle CHIJOL
Y Calle PALMA DOS

C.P. 79020
Referencia CASA BARDAS EN OBRA NEGRA CON BARANDALES COLOR CAFÉ

Distritos Federales
Distritos Locales DISTRITO XII

Tamaño Ancho: .4 metros, alto: .3 metros

Tipo Anuncio MANTAS


Sistema Integral de Monitoreo de Espectaculares
Reporte de recorrido

Usuario miguel.martinez

Id Encuesta: 58818 - Ticket:17602 - Estatus:Autorizado

Período Electoral	CAMPAÑA
Ámbito	Local
Partido Político	MOVIMIENTO CIUDADANO
Otro Partido	
Nombre Candidato	JAIME YAÑEZ PEREDO
Descripción del Cargo	DIPUTADO LOCAL
Otro Cargo	
Lema / Versión	CONTIGO DE CORAZÓN

Entidad	SAN LUIS POTOSÍ
Municipio	CIUDAD VALLES
Colonia	LAS BRISAS
Calle	PERIFÉRICO
Número	SIN NÚMERO
Entre calle	A. TORROELLAS
Y Calle	ROMUALDO DEL CAMPO
C.P.	79059
Referencia	FRENTE A NEGOCIO DE VENTA DE POLLOS ASADOS EL CHIVO
Distritos Federales	
Distritos Locales	DISTRITO XII

Observaciones
Tamaño Ancho: 1 metros, alto: .7 metros

Tipo Anuncio MANTAS


Sistema Integral de Monitoreo de Espectaculares
Reporte de recorrido

Usuario miguel.martinez

Id Encuesta: 58819 - Ticket:17602 - Estatus: Autorizado

Período Electoral	CAMPAÑA
Ámbito	Local
Partido Político	MOVIMIENTO CIUDADANO
Otro Partido	
Nombre Candidato	JAIME YAÑEZ PEREDO
Descripción del Cargo	DIPUTADO LOCAL
Otro Cargo	
Lema / Versión	CONTIGO DE CORAZÓN

Entidad	SAN LUIS POTOSÍ
Municipio	CIUDAD VALLES
Colonia	LAS BRISAS
Calle	PERIFÉRICO
Número	217
Entre calle	A. TORROELLAS
Y Calle	ROMUALDO DEL CAMPO
C.P.	79059
Referencia	FRENTE A AUTOLAVADO GEORGE
Distritos Federales	
Distritos Locales	DISTRITO XII

Observaciones
Tamaño Ancho: 1 metros, alto: .7 metros

Tipo Anuncio MANTAS


Sistema Integral de Monitoreo de Espectaculares

Reporte de recorrido

Usuario miguel.martinez

Id Encuesta: 58822 - Ticket:17602 - Estatus:Autorizado

Período Electoral	CAMPAÑA
Ámbito	Local
Partido Político	MOVIMIENTO CIUDADANO
Otro Partido	
Nombre Candidato	JAIME YAÑEZ PEREDO
Descripción del Cargo	DIPUTADO LOCAL
Otro Cargo	
Lema / Versión	CONTIGO DE CORAZÓN

Entidad	SAN LUIS POTOSÍ
Municipio	CIUDAD VALLES
Colonia	PORVENIR
Calle	PERIFÉRICO
Número	SIN NÚMERO
Entre calle	ANTONIO MEDINA
Y Calle	TANCULPAYA
C.P.	79050
Referencia	EN NEGOCIO DE VENTA DE POLLOS RL CHIVO
Distritos Federales	
Distritos Locales	DISTRITO XII

Observaciones

Tamaño Ancho: 1 metros, alto: .7 metros

Tipo Anuncio MANTAS



Sistema Integral de Monitoreo de Espectaculares

Reporte de recorrido

Usuario miguel.martinez

Id Encuesta: 58823 - Ticket:17602 - Estatus:Autorizado

Período Electoral	CAMPAÑA
Ámbito	Local
Partido Político	MOVIMIENTO CIUDADANO
Otro Partido	
Nombre Candidato	JAIME YAÑEZ PEREDO
Descripción del Cargo	DIPUTADO LOCAL
Otro Cargo	
Lema / Versión	CONTIGO DE CORAZÓN

Entidad	SAN LUIS POTOSÍ
Municipio	CIUDAD VALLES
Colonia	PORVENIR
Calle	PERIFÉRICO
Número	SIN NÚMERO
Entre calle	ANTONIO MEDINA
Y Calle	TANCULPAYA
C.P.	79059
Referencia	NEGOCIO DE VENTA DE POLLOS ASADOS
Distritos Federales	
Distritos Locales	DISTRITO XII

Observaciones

Tamaño Ancho: 1 metros, alto: .7 metros

Tipo Anuncio MANTAS



Sistema Integral de Monitoreo de Espectaculares
Reporte de recorrido


Usuario miguel.martinez

Id Encuesta: 58894 - Ticket:17611 - Estatus:Autorizado

Período Electoral	CAMPAÑA
Ámbito	Local
Partido Político	MOVIMIENTO CIUDADANO
Otro Partido	
Nombre Candidato	JAIME YAÑEZ PEREDO
Descripción del Cargo	DIPUTADO LOCAL
Otro Cargo	
Lema / Versión	CONTIGO DE CORAZÓN

Entidad	SAN LUIS POTOSÍ
Municipio	CIUDAD VALLES
Colonia	LAS BRISAS
Calle	PERIFÉRICO
Número	SIN NÚMERO
Entre calle	ROMUALDO DEL CAMPO
Y Calle	LINARES
C.P.	79059
Referencia	FRENTE A CASA MARCADA CON EL NÚMERO 720
Distritos Federales	
Distritos Locales	DISTRITO XII

Observaciones
Tamaño Ancho: .7 metros, alto: .6 metros

Tipo Anuncio MANTAS


Sistema Integral de Monitoreo de Espectaculares

Reporte de recorrido

Usuario miguel.martinez

Id Encuesta: 58897 - Ticket:17611 - Estatus:Autorizado



Período Electoral	CAMPAÑA
Ámbito	Local
Partido Político	MOVIMIENTO CIUDADANO
Otro Partido	
Nombre Candidato	JAIME YAÑEZ PEREDO
Descripción del Cargo	DIPUTADO LOCAL
Otro Cargo	
Lema / Versión	CONTIGO DE CORAZÓN

Entidad	SAN LUIS POTOSÍ
Municipio	CIUDAD VALLES
Colonia	LAS BRISAS
Calle	LINARES
Número	SIN NÚMERO
Entre calle	PERIFÉRICO
Y Calle	ROMUALDO DEL CAMPO
C.P.	79059
Referencia	FRENTE A ESCUELA PRIMARIA
Distritos Federales	
Distritos Locales	DISTRITO XII

Observaciones

Tamaño Ancho: 1 metros, alto: .7 metros

Tipo Anuncio MANTAS



Sistema Integral de Monitoreo de Espectaculares

Reporte de recorrido

Usuario miguel.martinez

Id Encuesta: 58899 - Ticket:17611 - Estatus: Autorizado

Período Electoral	CAMPAÑA
Ámbito	Local
Partido Político	MOVIMIENTO CIUDADANO
Otro Partido	
Nombre Candidato	JAIME YAÑEZ PEREDO
Descripción del Cargo	DIPUTADO LOCAL
Otro Cargo	
Lema / Versión	CONTIGO DE CORAZÓN

Entidad	SAN LUIS POTOSÍ
Municipio	CIUDAD VALLES
Colonia	LAS BRISAS
Calle	XICOTENCATL
Número	SIN NÚMERO
Entre calle	PERIFÉRICO
Y Calle	ROMUALDO DEL CAMPO
C.P.	79059
Referencia	FRENTE A PLOMERIA LA FUGUITA
Distritos Federales	
Distritos Locales	DISTRITO XII

Observaciones

Tamaño Ancho: 1 metros, alto: .7 metros

Tipo Anuncio MANTAS



Sistema Integral de Monitoreo de Espectaculares

Reporte de recorrido

Usuario miguel.martinez

Id Encuesta: 58906 - Ticket:17613 - Estatus: Autorizado

Período Electoral	CAMPAÑA
Ámbito	Local
Partido Político	MOVIMIENTO CIUDADANO
Otro Partido	
Nombre Candidato	JAIME YAÑEZ PEREDO
Descripción del Cargo	DIPUTADO LOCAL
Otro Cargo	
Lema / Versión	CONTIGO DE CORAZÓN

Entidad	SAN LUIS POTOSÍ
Municipio	CIUDAD VALLES
Colonia	PORVENIR
Calle	PERIFÉRICO
Número	SIN NÚMERO
Entre calle	FERROCARRIL
Y Calle	TANCULPAYA
C.P.	79050
Referencia	MISCELÁNEA SIN NOMBRE
Distritos Federales	
Distritos Locales	DISTRITO XII

Observaciones

Tamaño Ancho: 1 metros, alto: .7 metros

Tipo Anuncio MANTAS



Sistema Integral de Monitoreo de Espectaculares

Reporte de recorrido

Usuario miguel.martinez

Id Encuesta: 58993 - Ticket:17623 - Estatus:Autorizado

Período Electoral	CAMPAÑA
Ámbito	Local
Partido Político	MOVIMIENTO CIUDADANO
Otro Partido	
Nombre Candidato	JAIME YAÑEZ PEREDO
Descripción del Cargo	DIPUTADO LOCAL
Otro Cargo	
Lema / Versión	CONTIGO DE CORAZÓN

Entidad	SAN LUIS POTOSÍ
Municipio	CIUDAD VALLES
Colonia	LA PIMENTA
Calle	TANCULPAYA
Número	SIN NÚMERO
Entre calle	FERROCARRIL
Y Calle	TANCULPAYA
C.P.	79058
Referencia	A UN COSTADO DE MISCELÁNEA
Distritos Federales	
Distritos Locales	DISTRITO XII

Observaciones

Tamaño Ancho: 1 metros, alto: .7 metros

Tipo Anuncio MANTAS



Sistema Integral de Monitoreo de Espectaculares

Reporte de recorrido

Usuario sergio.carrillo

Id Encuesta: 59191 - Ticket:17646 - Estatus: Autorizado

Período Electoral CAMPAÑA
Ámbito Local

Entidad SAN LUIS POTOSÍ
Municipio SAN LUIS POTOSÍ
Colonia NIÑOS HÉROES
Calle HIMNO NACIONAL
Número SIN NUMERO
Entre calle VALLEJO
Y Calle ESCANDON
C.P. 78340

Partido Político MOVIMIENTO CIUDADANO
Otro Partido
Nombre Candidato EUGENIO GOVEA
Descripción del Cargo GOBERNADOR

Referencia FRENTE A IGLESIA

Otro Cargo
Lema / Versión GUARDERIAS ABUERTAS FINES DE SEMANA Y POR LAS TARDES

Distritos Federales
Distritos Locales DISTRITO VI

Observaciones

Tamaño Ancho: 1.5 metros, alto: 2 metros

Tipo Anuncio PARABUSES



Sistema Integral de Monitoreo de Espectaculares

Reporte de recorrido

Usuario sergio.carrillo

Id Encuesta: 59199 - Ticket:17646 - Estatus: Autorizado

Período Electoral	CAMPAÑA
Ámbito	Local
Partido Político	MOVIMIENTO CIUDADANO
Otro Partido	
Nombre Candidato	EUGENIO GOVEA
Descripción del Cargo	GOBERNADOR
Otro Cargo	
Lema / Versión	TRABAJO TRABAJO Y MAS TRABAJO


Entidad	SAN LUIS POTOSÍ
Municipio	SAN LUIS POTOSÍ
Colonia	BUROCRATA
Calle	HIMNO NACIONAL
Número	SIN NUMERO
Entre calle	SANTOS DEGOLLADO
Y Calle	RECURSOS HIDRÁULICOS
C.P.	78270
Referencia	FRENTE AL SNTE
Distritos Federales	
Distritos Locales	DISTRITO VII

Observaciones

Tamaño Ancho: 1.5 metros, alto: 2 metros



Tipo Anuncio PARABUSES



Sistema Integral de Monitoreo de Espectaculares

Reporte de recorrido

Usuario edgardo.juarez

Id Encuesta: 59328 - Ticket:17663 - Estatus:Autorizado

Período Electoral	CAMPAÑA
Ámbito	Local
Partido Político	MOVIMIENTO CIUDADANO
Otro Partido	
Nombre Candidato	EUGENIO GOVEA
Descripción del Cargo	GOBERNADOR
Otro Cargo	
Lema / Versión	ATENCIÓN MEDICA Y MEDICINA PARA TODOS

Entidad	SAN LUIS POTOSÍ
Municipio	SAN LUIS POTOSÍ
Colonia	DEL VALLE
Calle	NEREO RDZ BARRAGAN
Número	SIN NUMERO
Entre calle	AGUSTIN VERA
Y Calle	NEREO RDZ BARRAGAN
C.P.	78200
Referencia	ESQUINA
Distritos Federales	
Distritos Locales	DISTRITO VII

Observaciones CANDIDATO CON FOTO FRONTAL

Tamaño Ancho: 1.5 metros, alto: 2 metros

Tipo Anuncio MUEBLES URBANOS DE PUBLICIDAD



Sistema Integral de Monitoreo de Espectaculares

Reporte de recorrido

Usuario anajudith.figueroa

Id Encuesta: 5947 - Ticket:1137 - Estatus: Autorizado

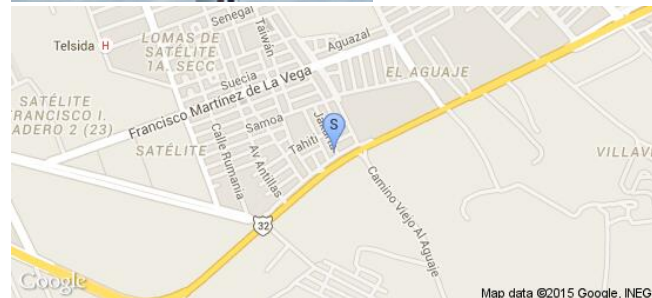

Período Electoral	CAMPAÑA
Ámbito	Local
Partido Político	MOVIMIENTO CIUDADANO
Otro Partido	
Nombre Candidato	EUGENIO GOVEA
Descripción del Cargo	GOBERNADOR
Otro Cargo	
Lema / Versión	GOVEA GOBERNADOR

Entidad	SAN LUIS POTOSÍ
Municipio	SAN LUIS POTOSÍ
Colonia	ANILLO PERIFERICO
Calle	ANILLO PERIFÉRICO
Número	S/N
Entre calle	EL AGUAJE
Y Calle	PIEDRAS ALTAS
C.P.	78230
Referencia	A UNCOSTADO DE SALON DE EVENTOS INFANTILES
Distritos Federales	
Distritos Locales	DISTRITO VII

Observaciones

Tamaño Ancho: 12 metros, alto: 8 metros

Tipo Anuncio PANORÁMICOS



Sistema Integral de Monitoreo de Espectaculares

Reporte de recorrido

Usuario edgardo.juarez

Id Encuesta: 59482 - Ticket:17686 - Estatus: Autorizado

Período Electoral	CAMPAÑA
Ámbito	Local
Partido Político	MOVIMIENTO CIUDADANO
Otro Partido	
Nombre Candidato	OSCAR HERNANDEZ
Descripción del Cargo	DIPUTADO LOCAL
Otro Cargo	
Lema / Versión	CONTIGO DE CORAZON

Entidad	SAN LUIS POTOSÍ
Municipio	SAN LUIS POTOSÍ
Colonia	POLANCO
Calle	NEREO RDZ BARRAGAN
Número	SIN NUMERO
Entre calle	DEL PARQUE
Y Calle	NEREO RDZ BARRAGAN
C.P.	78200
Referencia	CASI FRENTE PARQUE MORALES
Distritos Federales	
Distritos Locales	DISTRITO VII

Observaciones AL LADO ESTETICA

Tamaño Ancho: 1 metros, alto: 2 metros

Tipo Anuncio MANTAS



Sistema Integral de Monitoreo de Espectaculares

Reporte de recorrido

Usuario edgardo.juarez

Id Encuesta: 59487 - Ticket:17686 - Estatus: Autorizado


Período Electoral	CAMPAÑA
Ámbito	Local
Partido Político	MOVIMIENTO CIUDADANO
Otro Partido	
Nombre Candidato	EUGENIO GOVEA
Descripción del Cargo	GOBERNADOR
Otro Cargo	
Lema / Versión	UNIFORMES Y UTILES ESCOLARES GRATIS

Entidad	SAN LUIS POTOSÍ
Municipio	SAN LUIS POTOSÍ
Colonia	POLANCO
Calle	AV CARRANZA
Número	SIN NUMERO
Entre calle	PEDRO DE ANDA
Y Calle	JUAN DE OÑATE
C.P.	78200
Referencia	FRENTE AGENCIA AUTOS SUBARU
Distritos Federales	
Distritos Locales	DISTRITO VII

Observaciones FOTO FRONTAL DEL CANDIDATO

Tamaño Ancho: 1.5 metros, alto: 2 metros

Tipo Anuncio PARABUSES



Sistema Integral de Monitoreo de Espectaculares

Reporte de recorrido

Usuario sergio.carrillo

Id Encuesta: 6124 - Ticket:1166 - Estatus:Autorizado

Período Electoral	CAMPAÑA
Ámbito	Local
Partido Político	MOVIMIENTO CIUDADANO
Otro Partido	
Nombre Candidato	GOVEA
Descripción del Cargo	GOBERNADOR
Otro Cargo	
Lema / Versión	GOVEA GOBERNADOR

Entidad	SAN LUIS POTOSÍ
Municipio	SAN LUIS POTOSÍ
Colonia	LOMAS DE LOS FILTROS
Calle	ANILLO PERIFÉRICO
Número	SIN NUMERO
Entre calle	ENTRADA Y SALIDA RIO SANTIAGO
Y Calle	CAMINO A LA PRESA
C.P.	78219
Referencia	ENTRADA A RIO SANTIAGO
Distritos Federales	
Distritos Locales	DISTRITO V

Observaciones

Tamaño Ancho: 10 metros, alto: 8 metros

Tipo Anuncio MANTAS



Sistema Integral de Monitoreo de Espectaculares

Reporte de recorrido

Usuario luisdavid.martinez

Id Encuesta: 6192 - Ticket:1178 - Estatus: Autorizado

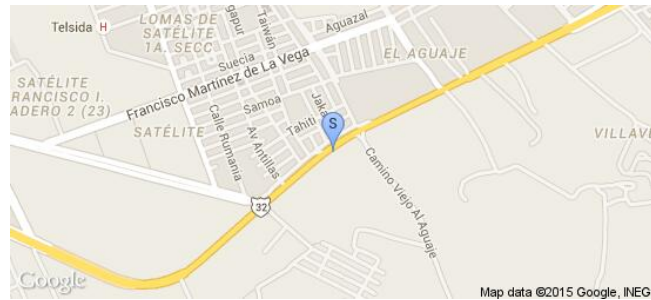


Período Electoral	CAMPAÑA
Ámbito	Local
Partido Político	MOVIMIENTO CIUDADANO
Otro Partido	
Nombre Candidato	EUGENIO GOVEA
Descripción del Cargo	GOBERNADOR
Otro Cargo	
Lema / Versión	LAS NUEVAS ACCIONES NACEN DEL CORAZON

Entidad	SAN LUIS POTOSÍ
Municipio	SAN LUIS POTOSÍ
Colonia	SATELITE FCO I MADERO
Calle	BLVD ANTONIO ROCHA
Número	811
Entre calle	PROL TALIBAN
Y Calle	FILIPINAS
C.P.	78385
Referencia	ARRIBA DE LA TIENDA DE PINTURAS PRISA
Distritos Federales	
Distritos Locales	DISTRITO VI

Observaciones JUNTO A 4 LOCALES

Tamaño Ancho: 12 metros, alto: 7 metros

Tipo Anuncio PANORÁMICOS



Sistema Integral de Monitoreo de Espectaculares

Reporte de recorrido

Usuario luisdavid.martinez

Id Encuesta: 6196 - Ticket:1178 - Estatus: Autorizado

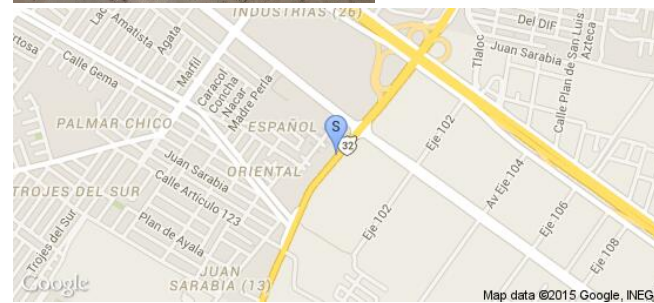

Período Electoral	CAMPAÑA
Ámbito	Local
Partido Político	MOVIMIENTO CIUDADANO
Otro Partido	
Nombre Candidato	EUGENIO GOVEA
Descripción del Cargo	GOBERNADOR
Otro Cargo	
Lema / Versión	CORAZON SIN MIEDO

Entidad	SAN LUIS POTOSÍ
Municipio	SAN LUIS POTOSÍ
Colonia	INDUSTRIAS
Calle	BLVD ANTONIO ROCHA
Número	300
Entre calle	AV INDUSTRIAS
Y Calle	BLVD RIO ESPAÑITA
C.P.	78385
Referencia	FRENTE A FABRICA DE BOLSAS BEMIS
Distritos Federales	
Distritos Locales	DISTRITO VI

Observaciones ESTA AL RAZ DEL PISO

Tamaño Ancho: 5 metros, alto: 3 metros

Tipo Anuncio PANORÁMICOS



Sistema Integral de Monitoreo de Espectaculares
Reporte de recorrido

Usuario joseluis.zuniga

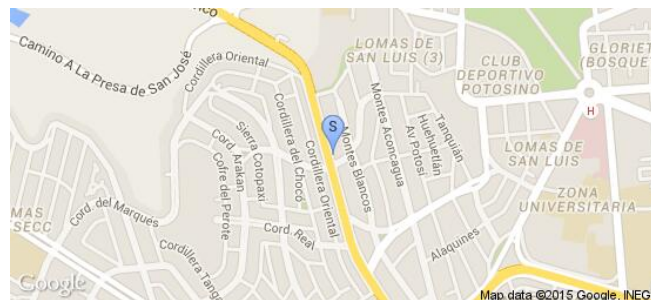


Id Encuesta: 6249 - Ticket:1189 - Estatus:Autorizado

Período Electoral	CAMPAÑA
Ámbito	Local
Partido Político	MOVIMIENTO CIUDADANO
Otro Partido	
Nombre Candidato	EUGENIO GOVEA Y LUCY LASTRAS
Descripción del Cargo	GOBERNADOR
Otro Cargo	
Lema / Versión	TU PON EL CORAZON NOSOTROS LAS BECAS

Entidad	SAN LUIS POTOSÍ
Municipio	SAN LUIS POTOSÍ
Colonia	LOMAS SEGUNDA
Calle	SIERRA LEONA
Número	370
Entre calle	MONTES AZULES
Y Calle	MONTES KELUT
C.P.	78216
Referencia	NEGOCIO COCINAS INTEGRALES
Distritos Federales	
Distritos Locales	DISTRITO V

Observaciones	PROMOCION A GOBERNADOR Y PRESIDENTE MUNICIPAL
----------------------	---

Tamaño Ancho: 11 metros, alto: 8 metros

Tipo Anuncio PANORÁMICOS


Sistema Integral de Monitoreo de Espectaculares

Reporte de recorrido

Usuario anajudith.figueroa

Id Encuesta: 6259 - Ticket:1190 - Estatus:Autorizado

Período Electoral	CAMPAÑA
Ámbito	Local
Partido Político	MOVIMIENTO CIUDADANO
Otro Partido	
Nombre Candidato	EUGENIO GOVEA
Descripción del Cargo	GOBERNADOR
Otro Cargo	
Lema / Versión	GOVEA GOBERNADOR

Entidad	SAN LUIS POTOSÍ
Municipio	SAN LUIS POTOSÍ
Colonia	EL PASEO
Calle	AV. SALVADOR NAVA
Número	S/N
Entre calle	INDUSTRIAS
Y Calle	AV. RIBERO
C.P.	78390
Referencia	PARABUS 03 004
Distritos Federales	
Distritos Locales	DISTRITO VII

Observaciones PARABUS FRENTE A SORIANA EL PASEO

Tamaño Ancho: 1 metros, alto: 2 metros

Tipo Anuncio MUEBLES URBANOS DE PUBLICIDAD



Sistema Integral de Monitoreo de Espectaculares

Reporte de recorrido

Usuario alma.ochoa

Id Encuesta: 1584 - Ticket:297 - Estatus: Autorizado

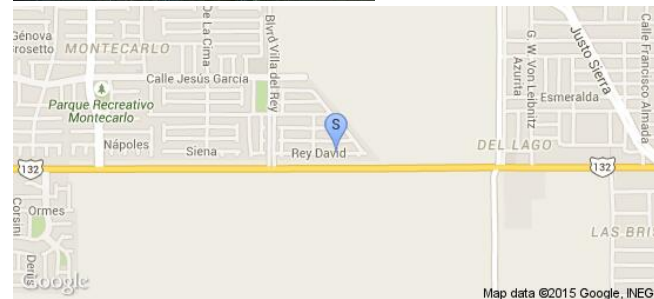
Período Electoral	CAMPAÑA
Ámbito	Local
Partido Político	MOVIMIENTO CIUDADANO
Otro Partido	
Nombre Candidato	GUSTAVO ALMADA
Descripción del Cargo	PRESIDENTE MUNICIPAL
Otro Cargo	
Lema / Versión	SEMBREMOS CONFIANZA

Entidad	SONORA
Municipio	CAJEME
Colonia	VILLAS DEL REY
Calle	200
Número	SN
Entre calle	KINO
Y Calle	BLVD VILLA DEL REY
C.P.	85000
Referencia	ORILLA DE CANAL
Distritos Federales	
Distritos Locales	DISTRITO XVII

Observaciones

Tamaño Ancho: 7 metros, alto: 2.5 metros

Tipo Anuncio PANORÁMICOS



Sistema Integral de Monitoreo de Espectaculares

Reporte de recorrido

Usuario alma.ochoa

Id Encuesta: 1585 - Ticket:297 - Estatus: Autorizado

Período Electoral	CAMPAÑA
Ámbito	Local
Partido Político	MOVIMIENTO CIUDADANO
Otro Partido	
Nombre Candidato	GUSTAVO ALMADA
Descripción del Cargo	PRESIDENTE MUNICIPAL
Otro Cargo	
Lema / Versión	DALE UN ALMADAZO A LA CORRUPCION

Entidad	SONORA
Municipio	CAJEME
Colonia	VILLAS DEL REY
Calle	200
Número	SN
Entre calle	KINO
Y Calle	BLVD VILLAS DEL REY
C.P.	85000
Referencia	ORILLA DE CANAL
Distritos Federales	
Distritos Locales	DISTRITO XVII

Observaciones

Tamaño Ancho: 7 metros, alto: 2.5 metros

Tipo Anuncio PANORÁMICOS



Usuario alma.ochoa

Id Encuesta: 1718 - Ticket:317 - Estatus:Autorizado

Período Electoral	CAMPAÑA
Ámbito	Local
Partido Político	MOVIMIENTO CIUDADANO
Otro Partido	
Nombre Candidato	GUSTAVO ALMADA
Descripción del Cargo	PRESIDENTE MUNICIPAL
Otro Cargo	
Lema / Versión	SEMBREMOS CONFIANZA

Entidad	SONORA
Municipio	CAJEME
Colonia	NORTE
Calle	CALIFORNIA
Número	SN
Entre calle	CAJEME
Y Calle	TETABIATE
C.P.	85000
Referencia	TRASMISIONES TALAMANTE
Distritos Federales	
Distritos Locales	DISTRITO XVII

Observaciones

Tamaño Ancho: 5 metros, alto: 10 metros

Tipo Anuncio PANORÁMICOS



Sistema Integral de Monitoreo de Espectaculares

Reporte de recorrido

Usuario alfredo.navarrete

Id Encuesta: 1794 - Ticket:328 - Estatus:Autorizado

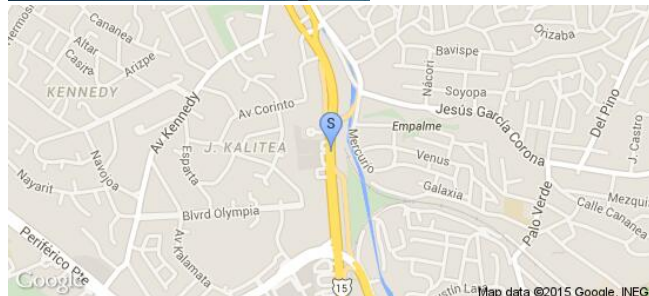

Período Electoral	CAMPAÑA
Ámbito	Local
Partido Político	MOVIMIENTO CIUDADANO
Otro Partido	
Nombre Candidato	MARCO ANTONIO VALENZUELA
Descripción del Cargo	PRESIDENTE MUNICIPAL
Otro Cargo	
Lema / Versión	MAVAL ES CAMBIAR LA HISTORIA

Entidad	SONORA
Municipio	NOGALES
Colonia	KALITEA
Calle	PROLONGACION AVENIDA ALVARO OBREGON
Número	1174
Entre calle	BOULEVARD EL GRECO
Y Calle	KENNEDY
C.P.	84000
Referencia	A UN COSTADO DE TRANSPORTES ALBATROS
Distritos Federales	
Distritos Locales	DISTRITO II

Observaciones DOBLE CARA

Tamaño Ancho: 12 metros, alto: 4 metros

Tipo Anuncio PANORÁMICOS



Sistema Integral de Monitoreo de Espectaculares

Reporte de recorrido

Usuario alfredo.navarrete

Id Encuesta: 23572 - Ticket:4011 - Estatus:Autorizado

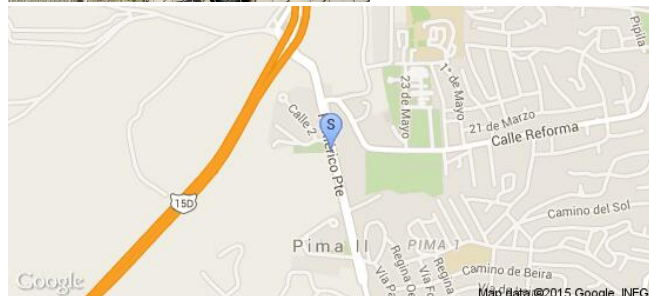
Período Electoral	CAMPAÑA
Ámbito	Local
Partido Político	MOVIMIENTO CIUDADANO
Otro Partido	
Nombre Candidato	MAVAL VALENZUELA
Descripción del Cargo	PRESIDENTE MUNICIPAL
Otro Cargo	
Lema / Versión	MAVAL ES CAMBIAR LA HISTORIA

Entidad	SONORA
Municipio	NOGALES
Colonia	FOVISSSTE
Calle	BOULEVARD LUIS DONALDO COLOSIO
Número	SIN NUMERO
Entre calle	REFORMA
Y Calle	BOULEVARD DEL ENSUEÑO
C.P.	84000
Referencia	FRENTE EDIFICIOS FOVISSSTE
Distritos Federales	
Distritos Locales	DISTRITO II

Observaciones A DOBLE CARA

Tamaño Ancho: 4 metros, alto: 3 metros

Tipo Anuncio MUEBLES URBANOS DE PUBLICIDAD



Sistema Integral de Monitoreo de Espectaculares

Reporte de recorrido

Usuario alfredo.navarrete


Id Encuesta: 23936 - Ticket:4051 - Estatus:Autorizado

Período Electoral	CAMPAÑA
Ámbito	Local
Partido Político	MOVIMIENTO CIUDADANO
Otro Partido	
Nombre Candidato	MAVAL VALENZUELA
Descripción del Cargo	PRESIDENTE MUNICIPAL
Otro Cargo	
Lema / Versión	MAVAL ES CAMBIAR LA HISTORIA
Observaciones	SON CUATRO DE LAS MISMAS CARACTERISTICAS

Entidad	SONORA
Municipio	NOGALES
Colonia	ENCINOS
Calle	BOULEVARD LUIS DONALDO COLOSIO
Número	SIN NUMERO
Entre calle	ANDADOR 9
Y Calle	GENERAL GREGORIO RUIZ
C.P.	84000
Referencia	ESQUINA DE ABARROTOS ROSITA
Distritos Federales	
Distritos Locales	DISTRITO II

Tamaño Ancho: 1 metros, alto: 1 metros

Tipo Anuncio MANTAS



Sistema Integral de Monitoreo de Espectaculares

Reporte de recorrido

Usuario yanina.coral

Id Encuesta: 24500 - Ticket:4111 - Estatus: Autorizado

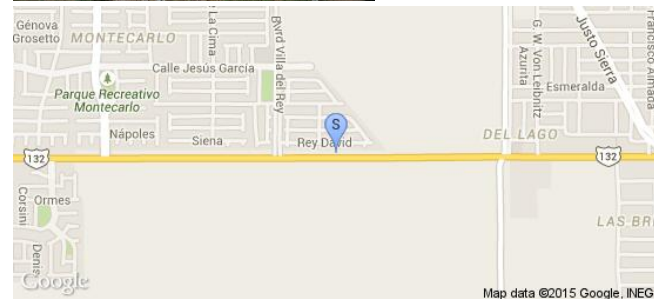
Período Electoral	CAMPAÑA
Ámbito	Local
Partido Político	MOVIMIENTO CIUDADANO
Otro Partido	
Nombre Candidato	GUSTAVO ALMADA
Descripción del Cargo	PRESIDENTE MUNICIPAL
Otro Cargo	
Lema / Versión	SEMBREMOS CONFIANZA

Entidad	SONORA
Municipio	CAJEME
Colonia	RESIDENCIAL VILLAS DEL REY
Calle	200
Número	SIN NUMERO
Entre calle	BLVD VILLAS DEL REY
Y Calle	KINO
C.P.	85136
Referencia	A LAS AFUERAS DEL RESIDENCIAL
Distritos Federales	
Distritos Locales	DISTRITO VI

Observaciones UNA SOLA VISTA Y SIN LOGO DE RECICLADO

Tamaño Ancho: 8 metros, alto: 4 metros

Tipo Anuncio PANORÁMICOS



Sistema Integral de Monitoreo de Espectaculares

Reporte de recorrido

Usuario yanina.coral

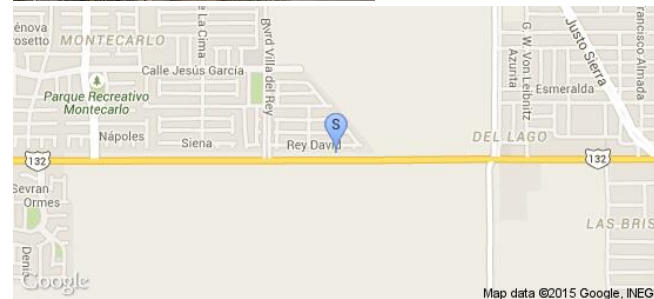
Id Encuesta: 24501 - Ticket:4111 - Estatus: Autorizado

Período Electoral	CAMPAÑA
Ámbito	Local
Partido Político	MOVIMIENTO CIUDADANO
Otro Partido	
Nombre Candidato	GUSTAVO ALMADA
Descripción del Cargo	PRESIDENTE MUNICIPAL
Otro Cargo	
Lema / Versión	DALE UN ALMADAZO A LA CORRUPCION
Observaciones	UNA SOLA VISTA SIN LOGO DE RECICLADO

Entidad	SONORA
Municipio	CAJEME
Colonia	RESIDENCIAL VILLAS DEL REY
Calle	200
Número	SIN NUMERO
Entre calle	BLVD. VILLA DEL REY
Y Calle	KINO
C.P.	85136
Referencia	A LAS AFUERAS DEL RESIDENCIAL
Distritos Federales	
Distritos Locales	DISTRITO VI

Tamaño Ancho: 8 metros, alto: 4 metros

Tipo Anuncio PANORÁMICOS



Sistema Integral de Monitoreo de Espectaculares

Reporte de recorrido

Usuario yanina.coral

Id Encuesta: 24732 - Ticket:4140 - Estatus:Autorizado

Período Electoral	CAMPAÑA
Ámbito	Local
Partido Político	MOVIMIENTO CIUDADANO
Otro Partido	
Nombre Candidato	GUSTAVO ALMADA
Descripción del Cargo	PRESIDENTE MUNICIPAL
Otro Cargo	
Lema / Versión	SEMBREMOS CONFIANZA

Entidad	SONORA
Municipio	CAJEME
Colonia	CENTRO
Calle	200
Número	SIN NUMERO
Entre calle	5 DE FEBRERO
Y Calle	SINALOA
C.P.	85000
Referencia	FRENTE AL TEATRO DEL ITSON
Distritos Federales	
Distritos Locales	DISTRITO VI

Observaciones EL LEMA ESTA EN LONA DE 1 X 4 MTS

Tamaño Ancho: 4 metros, alto: 4 metros

Tipo Anuncio VALLAS



Sistema Integral de Monitoreo de Espectaculares

Reporte de recorrido

Usuario yanina.coral


Id Encuesta: 24733 - Ticket:4140 - Estatus:Autorizado

Período Electoral	CAMPAÑA
Ámbito	Local
Partido Político	MOVIMIENTO CIUDADANO
Otro Partido	
Nombre Candidato	GUSTAVO ALMADA
Descripción del Cargo	PRESIDENTE MUNICIPAL
Otro Cargo	
Lema / Versión	SEMBREMOS CONFIANZA

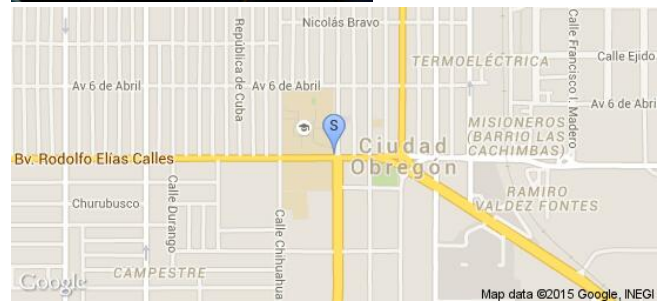
Entidad	SONORA
Municipio	CAJEME
Colonia	CENTRO
Calle	5 DE FEBRERO
Número	SIN NUMERO
Entre calle	ESQUINA CON 200
Y Calle	SIN CALLE
C.P.	85000
Referencia	FRENTE AL CEEN DEL INSTITUTO TECNOLOGICO DE SONORA
Distritos Federales	
Distritos Locales	DISTRITO VI

Observaciones UNA SOLA VISTA Y SIN LOGO DE RECICLAJE

Tamaño Ancho: 12 metros, alto: 2 metros



Tipo Anuncio VALLAS



Sistema Integral de Monitoreo de Espectaculares

Reporte de recorrido

Usuario alma.ochoa

Id Encuesta: 59991 - Ticket:17788 - Estatus:Autorizado

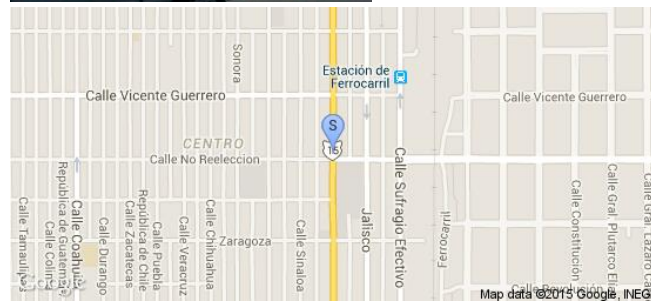
Período Electoral	CAMPAÑA
Ámbito	Local
Partido Político	MOVIMIENTO CIUDADANO
Otro Partido	
Nombre Candidato	GUSTAVO ALMADA
Descripción del Cargo	PRESIDENTE MUNICIPAL
Otro Cargo	
Lema / Versión	YA ESTUVO VAMOS A TENER UN BUEN GOBIERNO

Entidad	SONORA
Municipio	CAJEME
Colonia	CENTRO
Calle	MIGUEL ALEMAN
Número	275
Entre calle	NO REELECCIÓN
Y Calle	GALEANA
C.P.	85000
Referencia	L JEANS
Distritos Federales	
Distritos Locales	DISTRITO XVI

Observaciones

Tamaño Ancho: 4 metros, alto: 4 metros

Tipo Anuncio PANORÁMICOS



Sistema Integral de Monitoreo de Espectaculares

Reporte de recorrido

Usuario yanina.coral

Id Encuesta: 60028 - Ticket:17795 - Estatus: Autorizado

Período Electoral	CAMPAÑA
Ámbito	Local
Partido Político	MOVIMIENTO CIUDADANO
Otro Partido	
Nombre Candidato	MEMO BARRON
Descripción del Cargo	PRESIDENTE MUNICIPAL
Otro Cargo	
Lema / Versión	VAMOS A CAMBIAR LA HISTORIA

Entidad	SONORA
Municipio	NAVOJOA
Colonia	CENTRO
Calle	PESQUEIRA Y 16 DE SEPTIEMBRE
Número	SN
Entre calle	16 DE SEPTIEMBRE Y OBREGON
Y Calle	MORELOS
C.P.	85830
Referencia	ARRIBA DE PALETERIA LA MICHOACANA
Distritos Federales	
Distritos Locales	DISTRITO VII

Observaciones BUEN ESTADO

Tamaño Ancho: 8 metros, alto: 6 metros

Tipo Anuncio MARQUESINAS



Sistema Integral de Monitoreo de Espectaculares

Reporte de recorrido

Usuario isaac.meraz

Id Encuesta: 60037 - Ticket:17796 - Estatus: Autorizado

Período Electoral	CAMPAÑA
Ámbito	Local
Partido Político	MOVIMIENTO CIUDADANO
Otro Partido	
Nombre Candidato	MARIA DOLORES DEL RIO
Descripción del Cargo	PRESIDENTE MUNICIPAL
Otro Cargo	
Lema / Versión	NO PERMITAS QUE NOS SIGAN ROBANDO
Observaciones	ARRIBA LOCAL DE COMIDA GALAVIZ ENFRENTA CENTRAL ABASTO FRANCISCO I MADERO

Entidad	SONORA
Municipio	HERMOSILLO
Colonia	CUARTEL ZONA
Calle	BLVD SOLIDARIDAD
Número	S/N
Entre calle	MAGNOLIA
Y Calle	CAMELIA
C.P.	83137
Referencia	ARRIBA DE LOCAL COMIDA PALAPA GALAVIZ
Distritos Federales	
Distritos Locales	DISTRITO VIII

Tamaño Ancho: 10 metros, alto: 7 metros

Tipo Anuncio PANORÁMICOS



Sistema Integral de Monitoreo de Espectaculares
Reporte de recorrido

Usuario isaac.meraz

Id Encuesta: 60038 - Ticket:17796 - Estatus: Autorizado

Período Electoral	CAMPAÑA
Ámbito	Local
Partido Político	MOVIMIENTO CIUDADANO
Otro Partido	
Nombre Candidato	MARIA DOLORES DEL RIO
Descripción del Cargo	PRESIDENTE MUNICIPAL
Otro Cargo	
Lema / Versión	NO PERMITAS QUE NOS SIGAN ROBANDO

Entidad	SONORA
Municipio	HERMOSILLO
Colonia	CUARTEL ZONA
Calle	BLVD SOLIDARIDAD
Número	S/N
Entre calle	MAGNOLIA
Y Calle	CAMELIA
C.P.	83137
Referencia	ARRIBA DE PALAPA GALAVIZ
Distritos Federales	
Distritos Locales	DISTRITO VIII

Observaciones	ARRIBA DE PALAPA GALAVIZ ENFRETE CENTRAL ABASTO FRANCISCO I MADERO
----------------------	--

Tamaño Ancho: 10 metros, alto: 6 metros

Tipo Anuncio PANORÁMICOS


Sistema Integral de Monitoreo de Espectaculares

Reporte de recorrido

Usuario alma.ochoa

Id Encuesta: 60089 - Ticket:17802 - Estatus: Autorizado

Período Electoral	CAMPAÑA
Ámbito	Local
Partido Político	MOVIMIENTO CIUDADANO
Otro Partido	
Nombre Candidato	GUSTAVO ALMADA
Descripción del Cargo	PRESIDENTE MUNICIPAL
Otro Cargo	
Lema / Versión	VAMOS A RECUPERAR A CAJEME

Entidad	SONORA
Municipio	CAJEME
Colonia	SONORA
Calle	CTM
Número	SN
Entre calle	5 DE FEBRERO
Y Calle	CHIHUAHUA
C.P.	85210
Referencia	GASERA RIVERA GAS
Distritos Federales	
Distritos Locales	DISTRITO XV

Observaciones

Tamaño Ancho: 8 metros, alto: 2.5 metros

Tipo Anuncio MARQUESINAS



Sistema Integral de Monitoreo de Espectaculares

Reporte de recorrido

Usuario alma.ochoa

Id Encuesta: 60090 - Ticket:17802 - Estatus: Autorizado

Período Electoral CAMPAÑA
Ámbito Local

Entidad SONORA
Municipio CAJEME
Colonia CENTRO
Calle 5 DE FEBRERO
Número SN
Entre calle 200
Y Calle 6 DE ABRIL
C.P. 85000
Referencia ITSON
Distritos Federales
Distritos Locales DISTRITO XVI

Partido Político MOVIMIENTO CIUDADANO
Otro Partido
Nombre Candidato GUSTAVO ALMADA
Descripción del Cargo PRESIDENTE MUNICIPAL
Otro Cargo
Lema / Versión SEMBREMOS CONFIANZA

Observaciones DOS LONAS JUNTAS

Tamaño Ancho: 4 metros, alto: 4 metros

Tipo Anuncio MARQUESINAS



Sistema Integral de Monitoreo de Espectaculares

Reporte de recorrido

Usuario alma.ochoa

Id Encuesta: 60091 - Ticket:17802 - Estatus:Autorizado

Período Electoral	CAMPAÑA
Ámbito	Local
Partido Político	MOVIMIENTO CIUDADANO
Otro Partido	
Nombre Candidato	GUSTAVO ALMADA
Descripción del Cargo	PRESIDENTE MUNICIPAL
Otro Cargo	
Lema / Versión	SEMBREMOS

Entidad	SONORA
Municipio	CAJEME
Colonia	CENTRO
Calle	5 DE FEBRERO
Número	SN
Entre calle	6 DE ABRIL
Y Calle	NICOLÁS
C.P.	85000
Referencia	BANDAS Y TORNILLOS
Distritos Federales	
Distritos Locales	DISTRITO XVI

Observaciones

Tamaño Ancho: 5 metros, alto: 2.5 metros

Tipo Anuncio PANORÁMICOS



Sistema Integral de Monitoreo de Espectaculares

Reporte de recorrido

Usuario alma.ochoa

Id Encuesta: 60095 - Ticket:17802 - Estatus: Autorizado

Período Electoral	CAMPAÑA
Ámbito	Local
Partido Político	MOVIMIENTO CIUDADANO
Otro Partido	
Nombre Candidato	GUSTAVO ALMADA
Descripción del Cargo	PRESIDENTE MUNICIPAL
Otro Cargo	
Lema / Versión	YA ESTUVO VAMOS A RECUPERAR A CAJEME

Entidad	SONORA
Municipio	CAJEME
Colonia	CENTRO
Calle	5 DE FEBRERO
Número	SN
Entre calle	GALEANA
Y Calle	ZARAGOZA
C.P.	85000
Referencia	SENSACIÓN BOUTIQUE
Distritos Federales	
Distritos Locales	DISTRITO XVI

Observaciones

Tamaño Ancho: 6 metros, alto: 2 metros

Tipo Anuncio PANORÁMICOS



Sistema Integral de Monitoreo de Espectaculares

Reporte de recorrido

Usuario alfredo.navarrete

Id Encuesta: 60106 - Ticket:17804 - Estatus:Autorizado

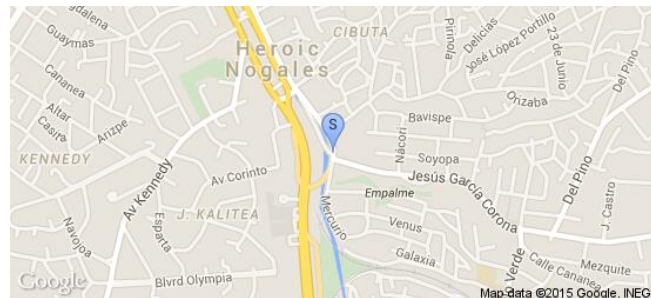
Período Electoral	CAMPAÑA
Ámbito	Local
Partido Político	MOVIMIENTO CIUDADANO
Otro Partido	
Nombre Candidato	VALENZIELS
Descripción del Cargo	PRESIDENTE MUNICIPAL
Otro Cargo	
Lema / Versión	MAVAL ES LA RAZA

Entidad	SONORA
Municipio	NOGALES
Colonia	LOS ALAMOS
Calle	AV. RODOLFO RUIZ CORTINEZ
Número	SIN NUMERO
Entre calle	ORIZAVA
Y Calle	JESUS GARCIA
C.P.	84000
Referencia	FTE A SANTA FE
Distritos Federales	
Distritos Locales	DISTRITO II

Observaciones

Tamaño Ancho: 3 metros, alto: 5 metros

Tipo Anuncio PANORÁMICOS



Sistema Integral de Monitoreo de Espectaculares
Reporte de recorrido

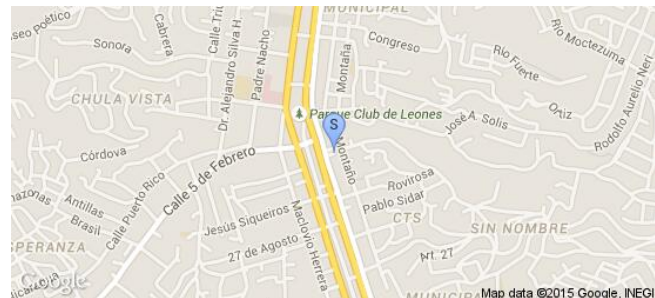
Usuario alfredo.navarrete

Id Encuesta: 60115 - Ticket:17804 - Estatus:Autorizado

Período Electoral	CAMPAÑA
Ámbito	Local
Partido Político	MOVIMIENTO CIUDADANO
Otro Partido	
Nombre Candidato	MAVAL
Descripción del Cargo	PRESIDENTE MUNICIPAL
Otro Cargo	
Lema / Versión	MAVAL ES RAZA

Entidad	SONORA
Municipio	NOGALES
Colonia	MUNICIPAL
Calle	AV. ADOLFO RUIZ CORTINEZ
Número	SN
Entre calle	CELAYA
Y Calle	RUBIROSA
C.P.	84000
Referencia	EN EL CENTRO COMERCIAL DEL SUPER DEL NORTE
Distritos Federales	
Distritos Locales	DISTRITO II

Observaciones
Tamaño Ancho: 4 metros, alto: 7 metros

Tipo Anuncio VALLAS


Sistema Integral de Monitoreo de Espectaculares

Reporte de recorrido

Usuario karina.presenda

Id Encuesta: 16393 - Ticket:2958 - Estatus:Autorizado


Período Electoral	CAMPAÑA
Ámbito	Local
Partido Político	MOVIMIENTO CIUDADANO
Otro Partido	
Nombre Candidato	AUDOMORO SANCHEZ RAMIREZ
Descripción del Cargo	DIPUTADO LOCAL
Otro Cargo	
Lema / Versión	TU ME CONOCES

Entidad	TABASCO
Municipio	CENTRO
Colonia	CARRRTERA A FRONTERA
Calle	CARRETERA FRONTERA
Número	KM 7.5
Entre calle	SIN CALLE
Y Calle	SIN CALLE
C.P.	86000
Referencia	CERCA DE AUTOCLIMAS
Distritos Federales	
Distritos Locales	DISTRITO X

Observaciones ES MUY CHICO

Tamaño Ancho: 1 metros, alto: 1 metros

Tipo Anuncio MANTAS



Sistema Integral de Monitoreo de Espectaculares

Reporte de recorrido

Usuario rnarvaez_benitez

Id Encuesta: 18762 - Ticket:3373 - Estatus: Autorizado

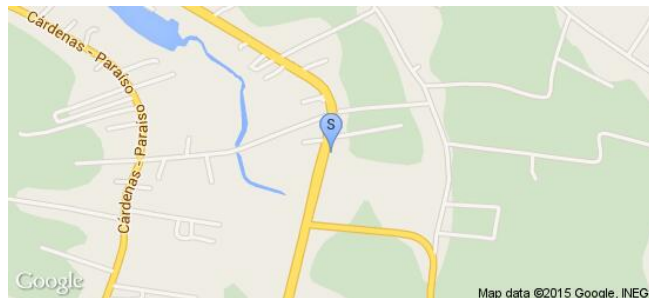
Período Electoral	CAMPAÑA
Ámbito	Local
Partido Político	MOVIMIENTO CIUDADANO
Otro Partido	
Nombre Candidato	JORGE GARCIA
Descripción del Cargo	PRESIDENTE MUNICIPAL
Otro Cargo	
Lema / Versión	PAR DE ASES POR PARAISO

Entidad	TABASCO
Municipio	PARAÍSO
Colonia	ORIENTE 2A
Calle	CARRWT PRINCIPAL
Número	SN
Entre calle	CARRTERA PRINCIPAL
Y Calle	CARRWTWRA PRINCIPAL
C.P.	86600
Referencia	CERCA PUENTE PEATOBAL
Distritos Federales	
Distritos Locales	DISTRITO XX

Observaciones LONA DOBLE PARA PRESIDENTE Y DIPUTADO NO SEÑALA DISTRITO

Tamaño Ancho: 2 metros, alto: 3 metros

Tipo Anuncio MANTAS



Sistema Integral de Monitoreo de Espectaculares

Reporte de recorrido

Usuario karina.presenda

Id Encuesta: 19640 - Ticket:3501 - Estatus: Autorizado

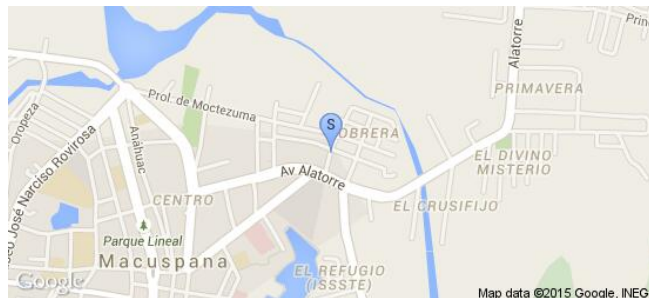
Período Electoral	CAMPAÑA
Ámbito	Local
Partido Político	MOVIMIENTO CIUDADANO
Otro Partido	
Nombre Candidato	GASPAR CORDOVA
Descripción del Cargo	PRESIDENTE MUNICIPAL
Otro Cargo	
Lema / Versión	LA DIFERENCIA ERES TU ATREVETE

Entidad	TABASCO
Municipio	MACUSPANA
Colonia	OBRERA
Calle	CIRCUNBALACION
Número	SIN NUMERO
Entre calle	A LA TORRE
Y Calle	JUAREZ
C.P.	86700
Referencia	CERCA DE CHEDRAUI
Distritos Federales	
Distritos Locales	DISTRITO I

Observaciones MUY CHICA LA MANTA

Tamaño Ancho: 1 metros, alto: 1 metros

Tipo Anuncio MANTAS



Sistema Integral de Monitoreo de Espectaculares

Reporte de recorrido

Usuario rnarvaez_benitez

Id Encuesta: 29493 - Ticket:4718 - Estatus:Autorizado

Período Electoral	CAMPAÑA
Ámbito	Local
Partido Político	MOVIMIENTO CIUDADANO
Otro Partido	
Nombre Candidato	SANTIAGO WILSON
Descripción del Cargo	PRESIDENTE MUNICIPAL
Otro Cargo	
Lema / Versión	TRAVAJARE FIRME Y DWCIDAMEBTE PARA KE LOS CIUDADANOS RECOBREN LA CONFIANZA EN SUS AUYORIDADES

Entidad	TABASCO
Municipio	CÁRDENAS
Colonia	CENTRO
Calle	JOSEFA ORTIZ DE DOMINGUEZ
Número	SN
Entre calle	MISMA
Y Calle	MISMA
C.P.	86500
Referencia	ARRIBA DEL CAFE LA CABAÑA
Distritos Federales	
Distritos Locales	DISTRITO II

Observaciones

Tamaño Ancho: 6 metros, alto: 3 metros

Tipo Anuncio PANORÁMICOS



Sistema Integral de Monitoreo de Espectaculares

Reporte de recorrido

Usuario herminia.gutierrez

Id Encuesta: 30420 - Ticket:4850 - Estatus: Autorizado

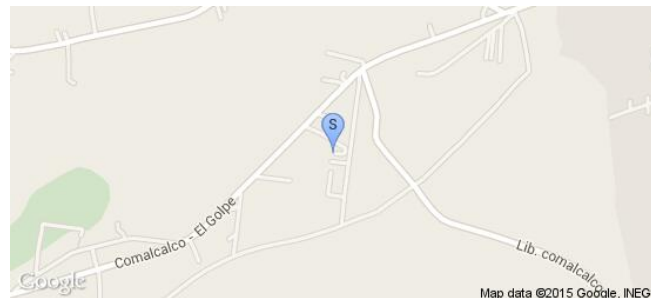
Período Electoral	CAMPAÑA
Ámbito	Local
Partido Político	MOVIMIENTO CIUDADANO
Otro Partido	
Nombre Candidato	YASMIN JIMÉNEZ GONZÁLEZ
Descripción del Cargo	DIPUTADO LOCAL
Otro Cargo	
Lema / Versión	CAMINANDO CON EL CORAZON

Entidad	TABASCO
Municipio	COMALCALCO
Colonia	RANCHERIA REYES HERNÁNDEZ
Calle	CARRETERA A VILLA TECOLUTILLA
Número	SIN NÚMERO
Entre calle	RANCHERIA REYES HERNÁNDEZ
Y Calle	CARRETERA A VILLA TECOLUTILLA
C.P.	86350
Referencia	ABARROTOS MENA
Distritos Federales	
Distritos Locales	DISTRITO XIII

Observaciones

Tamaño Ancho: 12 metros, alto: 12 metros

Tipo Anuncio PANORÁMICOS



Sistema Integral de Monitoreo de Espectaculares

Reporte de recorrido

Usuario karina.presenda

Id Encuesta: 30704 - Ticket:4887 - Estatus: Autorizado

Período Electoral	CAMPAÑA
Ámbito	Local
Partido Político	MOVIMIENTO CIUDADANO
Otro Partido	
Nombre Candidato	JORGE ALBERTO BALCAZAR
Descripción del Cargo	DIPUTADO LOCAL
Otro Cargo	
Lema / Versión	TRABAJO HONESTIDAD Y EXPERIENCIQ
Observaciones	PRESIDENTE MUNICIPAL JORGE GARCIA

Entidad	TABASCO
Municipio	PARAÍSO
Colonia	CENTRO
Calle	CARRETERA EL BELLOTE
Número	SIN NUMERO
Entre calle	SIN CALLE
Y Calle	SIN CALLE
C.P.	86900
Referencia	SIN REFERENCIA
Distritos Federales	
Distritos Locales	DISTRITO XX

Tamaño Ancho: 3 metros, alto: 2 metros

Tipo Anuncio MANTAS



Sistema Integral de Monitoreo de Espectaculares

Reporte de recorrido

Usuario rnarvaez_benitez

Id Encuesta: 31065 - Ticket:4952 - Estatus: Autorizado

Período Electoral	CAMPAÑA
Ámbito	Local
Partido Político	MOVIMIENTO CIUDADANO
Otro Partido	
Nombre Candidato	NELLY VARGAS PEREZ
Descripción del Cargo	PRESIDENTE MUNICIPAL
Otro Cargo	
Lema / Versión	RESCATEMOS CENTRO

Entidad	TABASCO
Municipio	CENTRO
Colonia	POB DOS MONTES
Calle	CARRET A MACUSPANA
Número	SN
Entre calle	CARRET A MACUSPANA
Y Calle	CARRET A MACUSPANA
C.P.	86000
Referencia	CERCA PUENTE ZAPOTE
Distritos Federales	
Distritos Locales	DISTRITO IV

Observaciones

Tamaño Ancho: 10 metros, alto: 10 metros

Tipo Anuncio PANORÁMICOS



Sistema Integral de Monitoreo de Espectaculares

Reporte de recorrido

Usuario rnarvaez_benitez

Id Encuesta: 59748 - Ticket:17728 - Estatus: Autorizado

Período Electoral CAMPAÑA
Ámbito Local

Partido Político MOVIMIENTO CIUDADANO
Otro Partido
Nombre Candidato MOVIMIENTO CIUDADANO
Descripción del Cargo INSTITUCIONAL LOCAL
Otro Cargo
Lema / Versión MOVIMIENTO CIUDADANO

Observaciones INSTITUCIONAÑ

Entidad TABASCO
Municipio CENTRO
Colonia CENTRO
Calle AV 27 DE FEBRERO
Número 1153
Entre calle AV 27 DE FEBRERO
Y Calle AV PASEO TABASCO
C.P. 86000
Referencia FRENTE A CATEDRAL
Distritos Federales
Distritos Locales DISTRITO IV

Tamaño Ancho: 5 metros, alto: 6 metros

Tipo Anuncio PANORÁMICOS



Sistema Integral de Monitoreo de Espectaculares

Reporte de recorrido

Usuario rnarvaez_benitez

Id Encuesta: 59749 - Ticket:17728 - Estatus:Autorizado

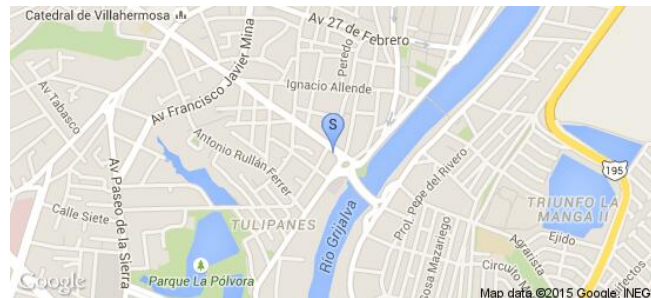
Período Electoral	CAMPAÑA
Ámbito	Local
Partido Político	MOVIMIENTO CIUDADANO
Otro Partido	
Nombre Candidato	NELLY VARGAS
Descripción del Cargo	PRESIDENTE MUNICIPAL
Otro Cargo	
Lema / Versión	TE VAS ACORDAR DE MI

Entidad	TABASCO
Municipio	CENTRO
Colonia	MUNICIPAL
Calle	PASE TABASCO
Número	104
Entre calle	PASEO TABASCO
Y Calle	AV CARLOS A MADRAZO
C.P.	86000
Referencia	PUENTE 3 GAVIOTAS
Distritos Federales	
Distritos Locales	DISTRITO IV

Observaciones NELLY VARGAS

Tamaño Ancho: 6 metros, alto: 10 metros

Tipo Anuncio PANORÁMICOS



Sistema Integral de Monitoreo de Espectaculares

Reporte de recorrido

Usuario karina.presenda

Id Encuesta: 60385 - Ticket:17868 - Estatus:Autorizado

Período Electoral	CAMPAÑA
Ámbito	Local
Partido Político	MOVIMIENTO CIUDADANO
Otro Partido	
Nombre Candidato	FERMIN CONTRERAS
Descripción del Cargo	PRESIDENTE MUNICIPAL
Otro Cargo	
Lema / Versión	CONOSCO TUS PROBLEMAS

Entidad	TABASCO
Municipio	NACAJUCA
Colonia	CENTRO
Calle	EUSEBIO CASTILLO
Número	SIN NUMERO
Entre calle	CARRETERA
Y Calle	CASI EN LA ENTRADA A NACAJUCA
C.P.	86220
Referencia	FRENTE A PRIMARIA
Distritos Federales	
Distritos Locales	DISTRITO I

Observaciones

Tamaño Ancho: 2 metros, alto: 1 metros

Tipo Anuncio MANTAS



Sistema Integral de Monitoreo de Espectaculares

Reporte de recorrido

Usuario karina.presenda

Id Encuesta: 60393 - Ticket:17868 - Estatus: Autorizado

Período Electoral	CAMPAÑA
Ámbito	Local
Partido Político	MOVIMIENTO CIUDADANO
Otro Partido	
Nombre Candidato	FERMIN CONTRERAS
Descripción del Cargo	PRESIDENTE MUNICIPAL
Otro Cargo	
Lema / Versión	CONOZCO TUS PROBLEMAS

Entidad	TABASCO
Municipio	NACAJUCA
Colonia	CENTRO
Calle	IGNACIO RAMIREZ
Número	SIN NUMERO
Entre calle	TUXTEPEC
Y Calle	SIN CALLE
C.P.	86220
Referencia	JUDO KIDS
Distritos Federales	
Distritos Locales	DISTRITO I

Observaciones

Tamaño Ancho: 2 metros, alto: 1 metros

Tipo Anuncio MANTAS



Sistema Integral de Monitoreo de Espectaculares

Reporte de recorrido

Usuario lenny.cetina

Id Encuesta: 1092 - Ticket:222 - Estatus:Autorizado

Período Electoral	CAMPAÑA
Ámbito	Local
Partido Político	MOVIMIENTO CIUDADANO
Otro Partido	
Nombre Candidato	ANA ROSA PAYAN
Descripción del Cargo	PRESIDENTE MUNICIPAL
Otro Cargo	
Lema / Versión	MERIDA NOS NECESITA. UNETE

Entidad	YUCATÁN
Municipio	MÉRIDA
Colonia	PLAN DE AYALA. VILLAS DEL SOL
Calle	60
Número	392
Entre calle	15
Y Calle	13
C.P.	97118
Referencia	SOBRE UN PARADERO
Distritos Federales	
Distritos Locales	DISTRITO IV

Observaciones

Tamaño Ancho: 6 metros, alto: 2 metros

Tipo Anuncio PANORÁMICOS



Sistema Integral de Monitoreo de Espectaculares

Reporte de recorrido

Usuario erik.farfan

Id Encuesta: 1197 - Ticket:238 - Estatus:Autorizado

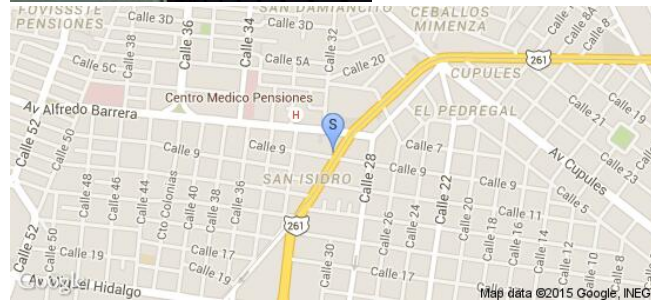
Período Electoral	CAMPAÑA
Ámbito	Local
Partido Político	MOVIMIENTO CIUDADANO
Otro Partido	
Nombre Candidato	ANA ROSA PAYAN
Descripción del Cargo	PRESIDENTE MUNICIPAL
Otro Cargo	
Lema / Versión	MERIDA NOS NECESITA

Entidad	YUCATÁN
Municipio	MÉRIDA
Colonia	SAN DAMIAN
Calle	28A
Número	SIN NUMERO
Entre calle	1A
Y Calle	1
C.P.	97218
Referencia	ARRUBA DE POLARIZADO
Distritos Federales	
Distritos Locales	DISTRITO III

Observaciones

Tamaño Ancho: 5 metros, alto: 2 metros

Tipo Anuncio PANORÁMICOS



Sistema Integral de Monitoreo de Espectaculares

Reporte de recorrido

Usuario lenny.cetina

Id Encuesta: 1253 - Ticket:247 - Estatus:Autorizado



Período Electoral	CAMPAÑA
Ámbito	Local
Partido Político	MOVIMIENTO CIUDADANO
Otro Partido	
Nombre Candidato	ANA ROSA PAYAN
Descripción del Cargo	PRESIDENTE MUNICIPAL
Otro Cargo	
Lema / Versión	MERIDA NOS NECESITA UNETE

Entidad	YUCATÁN
Municipio	MÉRIDA
Colonia	MARIA LUISA
Calle	21 C CIRCUITO COLONIAS
Número	SIN NUMERO
Entre calle	20
Y Calle	ESQUINA
C.P.	97199
Referencia	FRENTW IGLESIA
Distritos Federales	
Distritos Locales	DISTRITO I

Observaciones

Tamaño Ancho: 6 metros, alto: 3 metros

Tipo Anuncio PANORÁMICOS



Sistema Integral de Monitoreo de Espectaculares
Reporte de recorrido

Usuario erik.farfan

Id Encuesta: 25050 - Ticket:4177 - Estatus:Autorizado

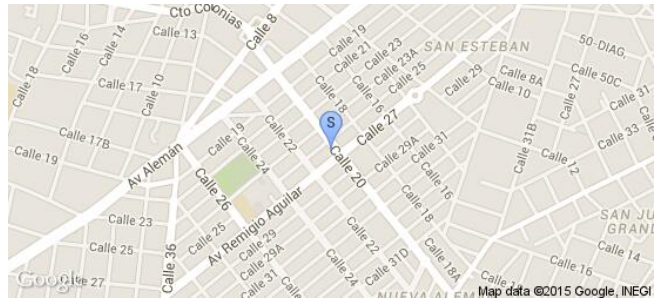




Período Electoral	CAMPAÑA
Ámbito	Local
Partido Político	MOVIMIENTO CIUDADANO
Otro Partido	
Nombre Candidato	VIRGINIA MENA Y ANA ROSA
Descripción del Cargo	DIPUTADO LOCAL
Otro Cargo	PRESIDENTE MUNICIPAL
Lema / Versión	MERIDA NOS NECESITA UNETE

Entidad	YUCATÁN
Municipio	MÉRIDA
Colonia	FELIPE CARRILLO
Calle	AVENIDA FELIPE CARRILLO
Número	107
Entre calle	4
Y Calle	15
C.P.	97136
Referencia	ESQUINA SEGUROS MAFRE ENFRETE
Distritos Federales	DISTRITO IV
Distritos Locales	DISTRITO V

Observaciones	ANA ROSA ALCALDESA Y VIRGINIA MENA DIPUTADA LOCAL
----------------------	--

Tamaño	Ancho: .8 metros, alto: 1.2 metros
---------------	------------------------------------

Tipo Anuncio	MANTAS
---------------------	--------



Sistema Integral de Monitoreo de Espectaculares

Reporte de recorrido

Usuario erik.farfan

Id Encuesta: 25056 - Ticket:4177 - Estatus:Autorizado


Período Electoral	CAMPAÑA
Ámbito	Local
Partido Político	MOVIMIENTO CIUDADANO
Otro Partido	
Nombre Candidato	ANA ROSA PAYAN
Descripción del Cargo	DIPUTADO LOCAL
Otro Cargo	PRESIDENTE MUNICIPAL
Lema / Versión	UNETE

Entidad	YUCATÁN
Municipio	MÉRIDA
Colonia	LA HUERTA
Calle	52
Número	400 G
Entre calle	33A
Y Calle	52
C.P.	97000
Referencia	VETERINARIA DIGTORS
Distritos Federales	DISTRITO V
Distritos Locales	DISTRITO V

Observaciones LETICIA BENAVIDES MANTA 4X4 DIP LOCAL

Tamaño Ancho: 4 metros, alto: 4 metros

Tipo Anuncio MANTAS



Sistema Integral de Monitoreo de Espectaculares

Reporte de recorrido

Usuario erik.farfan

Id Encuesta: 25188 - Ticket:4192 - Estatus:Autorizado

Período Electoral	CAMPAÑA
Ámbito	Local
Partido Político	MOVIMIENTO CIUDADANO
Otro Partido	
Nombre Candidato	ANA ROSA PAYAN Y VIRGINIA MENA
Descripción del Cargo	DIPUTADO LOCAL
Otro Cargo	PRESIDENTE MUNICIPAL
Lema / Versión	UNETE

Entidad	YUCATÁN
Municipio	MÉRIDA
Colonia	MIGUEL ALEMAN
Calle	36
Número	S/N
Entre calle	36
Y Calle	17
C.P.	97148
Referencia	FRENTE A GASOLINERA
Distritos Federales	DISTRITO IV
Distritos Locales	DISTRITO V

Observaciones VIRGINIA MENA DIPUTADA

Tamaño Ancho: 6 metros, alto: 5 metros

Tipo Anuncio PANORÁMICOS



Sistema Integral de Monitoreo de Espectaculares

Reporte de recorrido

Usuario erik.farfan

Id Encuesta: 25646 - Ticket:4244 - Estatus: Autorizado

Período Electoral	CAMPAÑA
Ámbito	Local
Partido Político	MOVIMIENTO CIUDADANO
Otro Partido	
Nombre Candidato	ANA ROSA PAYAN Y WILLIAM DUARTE
Descripción del Cargo	PRESIDENTE MUNICIPAL
Otro Cargo	
Lema / Versión	MERIDA NOS NECEDITA UNETE

Entidad	YUCATÁN
Municipio	MÉRIDA
Colonia	LAZARO CARDENAS
Calle	CIRCUITO COLONIAS
Número	SN
Entre calle	25
Y Calle	4
C.P.	97157
Referencia	FRENTE LLANTERA Y CETIS 112
Distritos Federales	DISTRITO I
Distritos Locales	DISTRITO I

Observaciones WILLIAM DUARTE

Tamaño Ancho: 5 metros, alto: 3 metros

Tipo Anuncio PANORÁMICOS



Sistema Integral de Monitoreo de Espectaculares

Reporte de recorrido

Usuario erik.farfan

Id Encuesta: 25810 - Ticket:4265 - Estatus: Autorizado

Período Electoral	CAMPAÑA
Ámbito	Local
Partido Político	MOVIMIENTO CIUDADANO
Otro Partido	
Nombre Candidato	ANA ROSA PAYAN Y DIANA PARRA
Descripción del Cargo	PRESIDENTE MUNICIPAL
Otro Cargo	
Lema / Versión	NO

Entidad	YUCATÁN
Municipio	MÉRIDA
Colonia	MARIA LUISA
Calle	20
Número	SN
Entre calle	CIRCUITO COLONIAS
Y Calle	20
C.P.	97199
Referencia	GLORIETA IGLESIA MARIA LUISA
Distritos Federales	
Distritos Locales	DISTRITO V

Observaciones DIANA PARRA

Tamaño Ancho: 10 metros, alto: 4 metros

Tipo Anuncio PANORÁMICOS



Sistema Integral de Monitoreo de Espectaculares

Reporte de recorrido

Usuario erik.farfan

Id Encuesta: 25828 - Ticket:4267 - Estatus:Autorizado


Período Electoral	CAMPAÑA
Ámbito	Local
Partido Político	MOVIMIENTO CIUDADANO
Otro Partido	
Nombre Candidato	ANA ROSA PAYAN
Descripción del Cargo	PRESIDENTE MUNICIPAL
Otro Cargo	
Lema / Versión	MERIDA NOS NECESITA

Entidad	YUCATÁN
Municipio	MÉRIDA
Colonia	AMPL. PLAN DE AYALA VILLAS DEL SOL
Calle	60
Número	SN
Entre calle	13
Y Calle	60
C.P.	97118
Referencia	TALLER MECANICO
Distritos Federales	
Distritos Locales	DISTRITO V

Observaciones

Tamaño Ancho: 6 metros, alto: 4 metros

Tipo Anuncio PANORÁMICOS



Sistema Integral de Monitoreo de Espectaculares

Reporte de recorrido

Usuario erik.farfan

Id Encuesta: 25831 - Ticket:4267 - Estatus: Autorizado


Período Electoral	CAMPAÑA
Ámbito	Local
Partido Político	MOVIMIENTO CIUDADANO
Otro Partido	
Nombre Candidato	ANA ROSA PAYAN
Descripción del Cargo	PRESIDENTE MUNICIPAL
Otro Cargo	
Lema / Versión	UNETE

Entidad	YUCATÁN
Municipio	MÉRIDA
Colonia	MAYAPAN
Calle	8
Número	S/N
Entre calle	CIRCUITO COLONIA
Y Calle	8
C.P.	97159
Referencia	AUTPARTES GEMA
Distritos Federales	
Distritos Locales	DISTRITO V

Observaciones WILLIAM DUARTE

Tamaño Ancho: 10 metros, alto: 4 metros

Tipo Anuncio PANORÁMICOS



Sistema Integral de Monitoreo de Espectaculares

Reporte de recorrido

Usuario eusebio.dimas

Id Encuesta: 44869 - Ticket:7049 - Estatus: Autorizado


Período Electoral	CAMPAÑA
Ámbito	Local
Partido Político	MOVIMIENTO CIUDADANO
Otro Partido	
Nombre Candidato	ANA ROSA PAYAN CERVERA
Descripción del Cargo	PRESIDENTE MUNICIPAL
Otro Cargo	
Lema / Versión	MERIDA NOS COMPROMETE

Entidad	YUCATÁN
Municipio	MÉRIDA
Colonia	CHOLUL
Calle	22
Número	SIN NUMERO
Entre calle	11
Y Calle	13
C.P.	97305
Referencia	AUTOMÓVIL
Distritos Federales	DISTRITO IV
Distritos Locales	DISTRITO IV

Observaciones MICROPERFORADO

Tamaño Ancho: 1 metros, alto: .5 metros

Tipo Anuncio PROPAGANDA UTILITARIA



Sistema Integral de Monitoreo de Espectaculares

Reporte de recorrido

Usuario eusebio.dimas

Id Encuesta: 44895 - Ticket:7053 - Estatus: Autorizado


Período Electoral	CAMPAÑA
Ámbito	Local
Partido Político	MOVIMIENTO CIUDADANO
Otro Partido	
Nombre Candidato	ANA ROSA PAYAN CERVERA
Descripción del Cargo	PRESIDENTE MUNICIPAL
Otro Cargo	
Lema / Versión	MERIDA NOS COMPROMETE

Entidad	YUCATÁN
Municipio	MÉRIDA
Colonia	CHOLUL
Calle	22
Número	SIN NUMERO
Entre calle	11
Y Calle	13
C.P.	97305
Referencia	DOMICILIO
Distritos Federales	DISTRITO IV
Distritos Locales	DISTRITO IV

Observaciones

Tamaño Ancho: 1.5 metros, alto: 1 metros

Tipo Anuncio MANTAS



Sistema Integral de Monitoreo de Espectaculares

Reporte de recorrido

Usuario eusebio.dimas

Id Encuesta: 44939 - Ticket:7060 - Estatus: Autorizado

Período Electoral	CAMPAÑA
Ámbito	Local
Partido Político	MOVIMIENTO CIUDADANO
Otro Partido	
Nombre Candidato	ANA ROSA PAYAN CERVERA
Descripción del Cargo	PRESIDENTE MUNICIPAL
Otro Cargo	
Lema / Versión	MERIDA NOS NECESITA

Entidad	YUCATÁN
Municipio	MÉRIDA
Colonia	DZITYA
Calle	19
Número	SIN NÚMERO
Entre calle	22
Y Calle	20
C.P.	97302
Referencia	ESQUINA
Distritos Federales	DISTRITO III
Distritos Locales	DISTRITO IV

Observaciones

Tamaño Ancho: .8 metros, alto: .5 metros

Tipo Anuncio MANTAS



Sistema Integral de Monitoreo de Espectaculares

Reporte de recorrido

Usuario eusebio.dimas

Id Encuesta: 45101 - Ticket:7088 - Estatus:Autorizado

Período Electoral	CAMPAÑA
Ámbito	Local
Partido Político	MOVIMIENTO CIUDADANO
Otro Partido	
Nombre Candidato	ANA ROSA PAYAN CERVERA
Descripción del Cargo	PRESIDENTE MUNICIPAL
Otro Cargo	
Lema / Versión	MERIDA TE NECESITA UNETE

Entidad	YUCATÁN
Municipio	MÉRIDA
Colonia	TAMANCHE
Calle	21
Número	SN
Entre calle	18
Y Calle	20
C.P.	97304
Referencia	CASA
Distritos Federales	
Distritos Locales	DISTRITO I

Observaciones

Tamaño Ancho: 1.5 metros, alto: 1 metros

Tipo Anuncio MANTAS



Sistema Integral de Monitoreo de Espectaculares

Reporte de recorrido

Usuario eusebio.dimas

Id Encuesta: 55306 - Ticket:17132 - Estatus:Autorizado


Período Electoral	CAMPAÑA
Ámbito	Local
Partido Político	MOVIMIENTO CIUDADANO
Otro Partido	
Nombre Candidato	ANA ROSA PAYAN
Descripción del Cargo	PRESIDENTE MUNICIPAL
Otro Cargo	
Lema / Versión	MERIDA TE NECESITA

Entidad	YUCATÁN
Municipio	MÉRIDA
Colonia	CHICHI SUAREZ
Calle	35
Número	SN
Entre calle	12
Y Calle	ESQUINA
C.P.	97306
Referencia	CASA
Distritos Federales	DISTRITO I
Distritos Locales	DISTRITO I

Observaciones

Tamaño Ancho: 1.5 metros, alto: 1 metros

Tipo Anuncio MANTAS



Sistema Integral de Monitoreo de Espectaculares

Reporte de recorrido

Usuario eusebio.dimas

Id Encuesta: 55347 - Ticket:17139 - Estatus: Autorizado

Período Electoral	CAMPAÑA
Ámbito	Local
Partido Político	MOVIMIENTO CIUDADANO
Otro Partido	
Nombre Candidato	ANA ROSA PAYAN
Descripción del Cargo	PRESIDENTE MUNICIPAL
Otro Cargo	
Lema / Versión	MÉRIDA TE NECESITA UNETE

Entidad	YUCATÁN
Municipio	MÉRIDA
Colonia	SAN PEDRO CHOLUL
Calle	35
Número	SN
Entre calle	20
Y Calle	18
C.P.	97143
Referencia	LA MORSA
Distritos Federales	
Distritos Locales	DISTRITO I

Observaciones

Tamaño Ancho: 8 metros, alto: 4 metros

Tipo Anuncio PANORÁMICOS



Sistema Integral de Monitoreo de Espectaculares

Reporte de recorrido

Usuario erik.farfan

Id Encuesta: 55730 - Ticket:17198 - Estatus: Autorizado

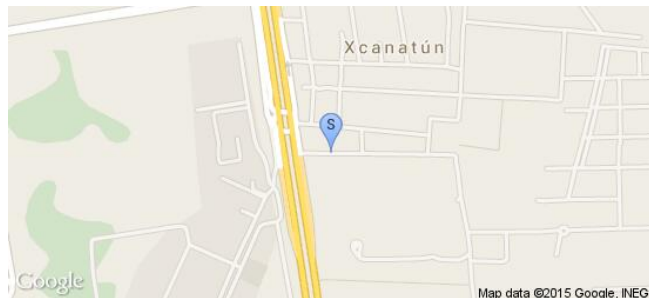
Período Electoral	CAMPAÑA
Ámbito	Local
Partido Político	MOVIMIENTO CIUDADANO
Otro Partido	
Nombre Candidato	ANA ROSA PAYAN
Descripción del Cargo	PRESIDENTE MUNICIPAL
Otro Cargo	
Lema / Versión	MERIDA TE NECESITA

Entidad	YUCATÁN
Municipio	MÉRIDA
Colonia	XCANANTUN
Calle	26
Número	SN
Entre calle	23
Y Calle	21
C.P.	97302
Referencia	PUENTE DZYTIA
Distritos Federales	DISTRITO IV
Distritos Locales	DISTRITO IV

Observaciones

Tamaño Ancho: 8 metros, alto: 4 metros

Tipo Anuncio CARTELERAS



Sistema Integral de Monitoreo de Espectaculares

Reporte de recorrido

Usuario erik.farfan

Id Encuesta: 55733 - Ticket:17198 - Estatus:Autorizado

Período Electoral	CAMPAÑA
Ámbito	Local
Partido Político	MOVIMIENTO CIUDADANO
Otro Partido	
Nombre Candidato	ANA ROSA PAYAN CERVERA
Descripción del Cargo	PRESIDENTE MUNICIPAL
Otro Cargo	
Lema / Versión	MERIDA TE NECESITA

Entidad	YUCATÁN
Municipio	PROGRESO
Colonia	CENTRO
Calle	41
Número	476
Entre calle	64
Y Calle	62
C.P.	97320
Referencia	DOMICILIO
Distritos Federales	DISTRITO II
Distritos Locales	DISTRITO IX

Observaciones ESTA FUERA DE SU CIRCUNSCRIPCION

Tamaño Ancho: 3 metros, alto: 2 metros

Tipo Anuncio MUROS

