

Usuario brenda.rodrigo Fecha Encuesta: 2/3/2016 11:41:43 AM

Id Encuesta: 85107 - Ticket:38935 - Estatus:Autorizado


Período Electoral APOYO CIUDADANO
Ámbito Local
Partido Político ASPIRANTE
Otro Partido
Nombre Candidato HECTOR ADRIAN TREJO DOZAL
Descripción del Cargo PRESIDENTE MUNICIPAL
Otro Cargo
Lema / Versión YO CON TREJO

Entidad BAJA CALIFORNIA
Municipio ENSENADA
Colonia AZTECA
Calle AV 20 DE NOVIEMBRE
Número 1138
Entre calle ONCE
Y Calle DOCE
C.P. 22820
Referencia A UN LADO DE PROVINO
Distritos Federales
Distritos Locales DISTRITO XIV

Observaciones

Tamaño Ancho: 1.8 metros, alto: .6 metros

Tipo Anuncio MANTAS



Sistema Integral de Monitoreo de Espectaculares

Reporte de recorrido

Usuario brenda.rodrigo Fecha Encuesta: 2/3/2016 11:59:41 AM

Id Encuesta: 85125 - Ticket:38941 - Estatus:Autorizado

Período Electoral	APOYO CIUDADANO
Ámbito	Local
Partido Político	ASPIRANTE
Otro Partido	
Nombre Candidato	JESUS ALCANTARA MARTINEZ
Descripción del Cargo	PRESIDENTE MUNICIPAL
Otro Cargo	
Lema / Versión	UNETE

Entidad	BAJA CALIFORNIA
Municipio	ENSENADA
Colonia	AMPLIACION MODERNA
Calle	AV MADRID
Número	SIN NUMERA
Entre calle	ATENAS
Y Calle	NIZA
C.P.	22879
Referencia	A DOS CUADRAS DE LA CRUZ ROJA
Distritos Federales	
Distritos Locales	DISTRITO XV

Observaciones

Tamaño Ancho: 10 metros, alto: 2.2 metros

Tipo Anuncio MUROS



Sistema Integral de Monitoreo de Espectaculares

Reporte de recorrido

Usuario carlos.floresd Fecha Encuesta: 2/4/2016 2:31:38 PM

Id Encuesta: 85270 - Ticket:38979 - Estatus:Autorizado

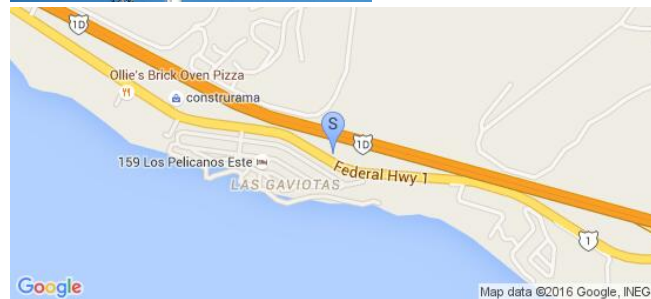
Período Electoral	APOYO CIUDADANO
Ámbito	Local
Partido Político	ASPIRANTE
Otro Partido	NO ESPECÍFICA
Nombre Candidato	ROBERTO ESQUIVEL
Descripción del Cargo	PRESIDENTE MUNICIPAL
Otro Cargo	
Lema / Versión	GRACIAS POR ANTICIPACIÓN, MARCHA POR LA PAZ

Entidad	BAJA CALIFORNIA
Municipio	PLAYAS DE ROSARITO
Colonia	LAS GAVIOTAS
Calle	CARRETERA LIBRE ENSENADA
Número	S/N
Entre calle	S/C
Y Calle	S/C
C.P.	22710
Referencia	ENTRANDO AL FRACC. LAS GAVIOTAS
Distritos Federales	
Distritos Locales	DISTRITO XVII

Observaciones NO MENCIONA PARTIDO O POSTULADO

Tamaño Ancho: 8 metros, alto: 4 metros

Tipo Anuncio PANORÁMICOS



Sistema Integral de Monitoreo de Espectaculares

Reporte de recorrido

Usuario carlos.floresd Fecha Encuesta: 2/4/2016 3:51:30 PM

Id Encuesta: 85296 - Ticket:38984 - Estatus: Autorizado

Período Electoral	APOYO CIUDADANO
Ámbito	Local
Partido Político	ASPIRANTE
Otro Partido	NO ESPECIFICA
Nombre Candidato	ROBERTO ESQUIVEL
Descripción del Cargo	PRESIDENTE MUNICIPAL
Otro Cargo	
Lema / Versión	GRACIAS ROSARITO POR TU PARTICIPACION MARCHA POR LA PAZ

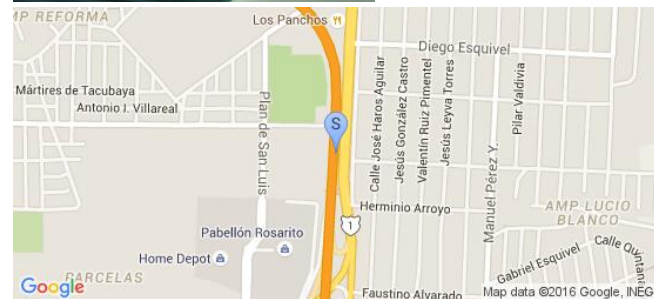
Entidad	BAJA CALIFORNIA
Municipio	PLAYAS DE ROSARITO
Colonia	AMPLIACION REFORMA
Calle	CARRETERA ESCENICA ROSARITO TIJUANA
Número	S/N
Entre calle	S/C
Y Calle	S/C
C.P.	22704
Referencia	A UN COSTADO DEL CAR ROSARITO
Distritos Federales	
Distritos Locales	DISTRITO XVII

Observaciones PANORAMICO POR AMBOS LADOS

Tamaño Ancho: 10 metros, alto: 8 metros



Tipo Anuncio PANORÁMICOS



Sistema Integral de Monitoreo de Espectaculares
Reporte de recorrido

Usuario alexandro.tapia Fecha Encuesta: 2/5/2016 1:20:06 PM

Id Encuesta: 85411 - Ticket:39017 - Estatus:Autorizado

Período Electoral	APOYO CIUDADANO
Ámbito	Local
Partido Político	ASPIRANTE
Otro Partido	
Nombre Candidato	GASTON LUKEN GARZA
Descripción del Cargo	PRESIDENTE MUNICIPAL
Otro Cargo	
Lema / Versión	FIRMA Y DALE GAS A LOS PARTIDOS

Entidad	BAJA CALIFORNIA
Municipio	TIJUANA
Colonia	MARIANO MATAMOROS
Calle	AV. RUTA MATAMOROS
Número	SN
Entre calle	CATALINA GONZALEZ
Y Calle	CAMINO ANTONIO NAVA
C.P.	22206
Referencia	A UN LADO DE LA PGJE
Distritos Federales	
Distritos Locales	DISTRITO XI

Observaciones VALLA SOBRE PUENTE PEATONAL

Tamaño Ancho: 8 metros, alto: 4 metros

Tipo Anuncio PUENTES


Sistema Integral de Monitoreo de Espectaculares

Reporte de recorrido

Usuario brenda.rodrigo Fecha Encuesta: 2/27/2016 12:13:34 PM

Id Encuesta: 87122 - Ticket:39376 - Estatus: Autorizado

Período Electoral	APOYO CIUDADANO
Ámbito	Local
Partido Político	ASPIRANTE
Otro Partido	
Nombre Candidato	JESUS ALCANTARA MARTINEZ
Descripción del Cargo	PRESIDENTE MUNICIPAL
Otro Cargo	
Lema / Versión	UNETE

Entidad	BAJA CALIFORNIA
Municipio	ENSENADA
Colonia	AMPLIACION MODERNA
Calle	MADRID
Número	SIN NUMERO
Entre calle	ATENAS
Y Calle	NIZA
C.P.	22879
Referencia	CERCA DE LA CRUZ ROJA
Distritos Federales	
Distritos Locales	DISTRITO IV

Observaciones NINGUNA

Tamaño Ancho: 20 metros, alto: 2.2 metros

Tipo Anuncio MUROS



Sistema Integral de Monitoreo de Espectaculares

Reporte de recorrido

Usuario brenda.rodrigo Fecha Encuesta: 2/27/2016 12:28:16 PM

Id Encuesta: 87123 - Ticket:39376 - Estatus:Autorizado


Período Electoral	APOYO CIUDADANO
Ámbito	Local
Partido Político	ASPIRANTE
Otro Partido	
Nombre Candidato	HECTOR ADRIAN TREJO DOZAL
Descripción del Cargo	PRESIDENTE MUNICIPAL
Otro Cargo	
Lema / Versión	YO CONTIGO

Entidad	BAJA CALIFORNIA
Municipio	ENSENADA
Colonia	AZTECA
Calle	20 DE NOVIEMBRE
Número	1138
Entre calle	ONCE
Y Calle	DOCE
C.P.	22820
Referencia	A UN LADO DE SEGUROS QUALITAS
Distritos Federales	
Distritos Locales	DISTRITO IV

Observaciones NINGUNA

Tamaño Ancho: 2.5 metros, alto: 1 metros

Tipo Anuncio MANTAS



Sistema Integral de Monitoreo de Espectaculares

Reporte de recorrido

Usuario carlos.floresd Fecha Encuesta: 2/28/2016 1:00:35 PM

Id Encuesta: 87180 - Ticket:39387 - Estatus: Autorizado

Período Electoral	APOYO CIUDADANO
Ámbito	Local
Partido Político	ASPIRANTE
Otro Partido	
Nombre Candidato	JUAN CARLOS MOLINA TORRES
Descripción del Cargo	PRESIDENTE MUNICIPAL
Otro Cargo	
Lema / Versión	APOYAME CON TU FIRMA, ARQ. JUAN CARLOS MOLINA TORRES ASPIRANTE A CANDIDATO INDEPENDIENTE PLAYAS DE ROSARITO

Entidad	BAJA CALIFORNIA
Municipio	PLAYAS DE ROSARITO
Colonia	LIENZO CHARRO
Calle	CARRETERA ESCENICA ROSARITO ENSENADA
Número	S/N
Entre calle	SOBRE ESCENICA
Y Calle	S/C
C.P.	22707
Referencia	EN LOTE BALDIO. FRENTE A PALACIO MUNICIPAL
Distritos Federales	
Distritos Locales	DISTRITO XVII

Observaciones SOLO UNA CARA DEL PANORÁMICO

Tamaño Ancho: 6 metros, alto: 10 metros

Tipo Anuncio PANORÁMICOS



Sistema Integral de Monitoreo de Espectaculares

Reporte de recorrido

Usuario mariana.romero Fecha Encuesta: 2/29/2016 1:42:04 PM

Id Encuesta: 87192 - Ticket:39391 - Estatus: Autorizado

Período Electoral	APOYO CIUDADANO
Ámbito	Local
Partido Político	ASPIRANTE
Otro Partido	
Nombre Candidato	FELIPE DANIEL RUANOVA ZARATE
Descripción del Cargo	PRESIDENTE MUNICIPAL
Otro Cargo	
Lema / Versión	YO SI FIRMO POR RUANOVA INDEPENDIENTE

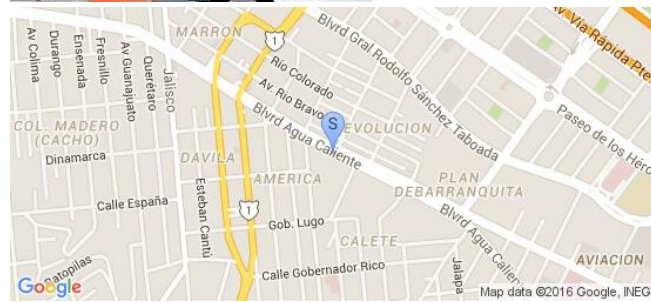

Entidad	BAJA CALIFORNIA
Municipio	TIJUANA
Colonia	MARRON
Calle	BLVD. DIAZ ORDAZ
Número	10158
Entre calle	MANUEL DOBLADO
Y Calle	DIEGO RIVERA
C.P.	22044
Referencia	DOM. PARTICULAR A UN COSTADO DE CONSULADO
Distritos Federales	
Distritos Locales	DISTRITO X

Observaciones

Tamaño Ancho: 1 metros, alto: 1 metros



Tipo Anuncio MANTAS



Sistema Integral de Monitoreo de Espectaculares

Reporte de recorrido

Usuario carlos.floresd Fecha Encuesta: 2/4/2016 2:55:24 PM

Id Encuesta: 85272 - Ticket:38979 - Estatus:Autorizado

Período Electoral	PRECAMPAÑA
Ámbito	Local
Partido Político	COALICIÓN PAN PRD PBC NUEVA ALIANZA
Otro Partido	COALICION PAN PRD NUEVAALIANZA PBC
Nombre Candidato	SILVANO ABARCA
Descripción del Cargo	PRESIDENTE MUNICIPAL
Otro Cargo	
Lema / Versión	EN ESTA CASA APOYAMOS A SILVANO ABARCA

Entidad	BAJA CALIFORNIA
Municipio	PLAYAS DE ROSARITO
Colonia	PLAYA ENCANTADA
Calle	BLDV POPOTLA
Número	31
Entre calle	LIENZO CHARRO
Y Calle	ACCESO ESCENICA
C.P.	22710
Referencia	CASA PARTICULAR
Distritos Federales	
Distritos Locales	DISTRITO XVII

Observaciones LONA PEGADA EN CASA PARTICULAR

Tamaño Ancho: 1 metros, alto: 1 metros

Tipo Anuncio MANTAS



Sistema Integral de Monitoreo de Espectaculares

Reporte de recorrido

Usuario carlos.floresd Fecha Encuesta: 2/4/2016 3:02:26 PM

Id Encuesta: 85273 - Ticket:38979 - Estatus:Autorizado

Período Electoral	PRECAMPAÑA
Ámbito	Local
Partido Político	COALICIÓN PAN PRD PBC NUEVA ALIANZA
Otro Partido	COALICION PAN PRD NUEVA ALIANZA PBC
Nombre Candidato	FRANCISCO KIKO VEGA
Descripción del Cargo	PRESIDENTE MUNICIPAL
Otro Cargo	
Lema / Versión	EN ESTA CASA APOYAMOS A FRANCISCO KIKO VEGA

Entidad	BAJA CALIFORNIA
Municipio	PLAYAS DE ROSARITO
Colonia	PLAYA ENCANTADA
Calle	BLVD POPOTLA
Número	31
Entre calle	LIENZO CHARRO
Y Calle	ACCESO A ESCENICA
C.P.	22710
Referencia	CASI ENFRENTA DE GASOLINERA
Distritos Federales	
Distritos Locales	DISTRITO XVII

Observaciones EN CASA PARTICULAR

Tamaño Ancho: 1 metros, alto: 1 metros

Tipo Anuncio MANTAS



Sistema Integral de Monitoreo de Espectaculares

Reporte de recorrido

Usuario carlos.floresd Fecha Encuesta: 2/4/2016 8:05:53 PM

Id Encuesta: 85332 - Ticket:38989 - Estatus: Autorizado

Período Electoral	PRECAMPAÑA
Ámbito	Local
Partido Político	COALICIÓN PRI-PVEM
Otro Partido	
Nombre Candidato	MAYRA KARINA ROBLES AGUIRRE
Descripción del Cargo	OTRO LOCAL
Otro Cargo	
Lema / Versión	GRACIAS POR LA OPORTUNIDAD DE SERVIRTE

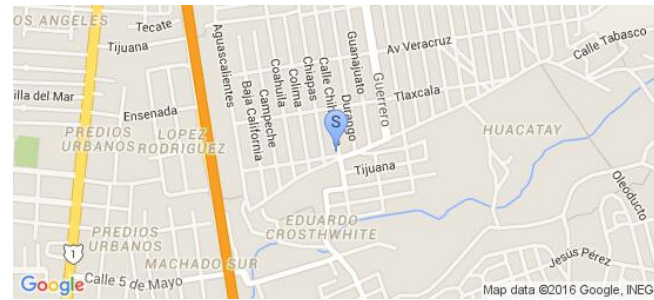

Entidad	BAJA CALIFORNIA
Municipio	PLAYAS DE ROSARITO
Colonia	CROSSWHITE
Calle	BLVD GUERRERO
Número	S/C
Entre calle	TAMAULIPAS
Y Calle	S/C
C.P.	22707
Referencia	ESQ A UN LADO DE MICHOACAN
Distritos Federales	
Distritos Locales	DISTRITO XVII

Observaciones

Tamaño Ancho: 3 metros, alto: 1.5 metros



Tipo Anuncio MUROS



Sistema Integral de Monitoreo de Espectaculares
Reporte de recorrido

Usuario carlos.floresd Fecha Encuesta: 2/4/2016 2:14:08 PM


Id Encuesta: 85268 - Ticket:38979 - Estatus: Autorizado

Período Electoral	PRECAMPAÑA
Ámbito	Local
Partido Político	ENCUENTRO SOCIAL
Otro Partido	
Nombre Candidato	SERGIO SOTELO
Descripción del Cargo	PRESIDENTE MUNICIPAL
Otro Cargo	
Lema / Versión	SERGIO SOTELO

Entidad	BAJA CALIFORNIA
Municipio	PLAYAS DE ROSARITO
Colonia	CARRETERA LIBRE ENSENADA
Calle	LIBRE ENSENADA
Número	S/N
Entre calle	ENTRE LAS GAVIOTAS
Y Calle	ACCESO AL PESCADOR
C.P.	22710
Referencia	BAJO UN CARTELON ESPECTACULAR
Distritos Federales	
Distritos Locales	DISTRITO XVII

Observaciones 2 PAREDES PINTADAS

Tamaño Ancho: 1.5 metros, alto: 1.5 metros

Tipo Anuncio MUROS


Sistema Integral de Monitoreo de Espectaculares

Reporte de recorrido

Usuario carlos.floresd Fecha Encuesta: 2/4/2016 7:47:15 PM

Id Encuesta: 85329 - Ticket:38988 - Estatus: Autorizado

Período Electoral	PRECAMPAÑA
Ámbito	Local
Partido Político	ENCUENTRO SOCIAL
Otro Partido	
Nombre Candidato	SERGIO SOTELO
Descripción del Cargo	OTRO LOCAL
Otro Cargo	
Lema / Versión	SERGIO SOTELO DTTO 08

Entidad	BAJA CALIFORNIA
Municipio	PLAYAS DE ROSARITO
Colonia	AMPLIACION CONATITUCION
Calle	BLVD GUERRERO
Número	S/N
Entre calle	AVE RAMÓN LOPEZ VELARDE
Y Calle	S/C
C.P.	22706
Referencia	PARED CASA PARTICULAR
Distritos Federales	
Distritos Locales	DISTRITO XVII

Observaciones CAMPAÑA PASADA

Tamaño Ancho: 3 metros, alto: 1.5 metros

Tipo Anuncio MUROS



Sistema Integral de Monitoreo de Espectaculares

Reporte de recorrido

Usuario mariana.romero Fecha Encuesta: 2/5/2016 1:10:58 PM

Id Encuesta: 85405 - Ticket:39016 - Estatus: Autorizado

Período Electoral	PRECAMPAÑA
Ámbito	Local
Partido Político	ENCUENTRO SOCIAL
Otro Partido	
Nombre Candidato	GENÉRICO
Descripción del Cargo	INSTITUCIONAL LOCAL
Otro Cargo	
Lema / Versión	AFILIATE ENCUENTRO SOCIAL

Entidad	BAJA CALIFORNIA
Municipio	TIJUANA
Colonia	MANUEL PAREDES 3
Calle	HINOSENCIO LUGO
Número	S/N
Entre calle	CUAUHTEMOC
Y Calle	LIBRAMIENTO
C.P.	22119
Referencia	ANTES DEL CAÑÓN PARMERAS
Distritos Federales	
Distritos Locales	DISTRITO VIII

Observaciones ES PARA SIMPATIZANTES

Tamaño Ancho: 4 metros, alto: 3 metros

Tipo Anuncio MUROS



Sistema Integral de Monitoreo de Espectaculares

Reporte de recorrido

Usuario mariana.romero Fecha Encuesta: 2/4/2016 2:06:45 PM

Id Encuesta: 85253 - Ticket:38977 - Estatus: Autorizado


Período Electoral	PRECAMPAÑA
Ámbito	Local
Partido Político	MORENA
Otro Partido	
Nombre Candidato	GENÉRICO
Descripción del Cargo	OTRO LOCAL
Otro Cargo	GENÉRICO
Lema / Versión	NO TE QUEDES FUERA

Entidad	BAJA CALIFORNIA
Municipio	TECATE
Colonia	ALBERTO ALDRETE
Calle	PASEO JOSE MARIA MORELOS Y PAVON
Número	S/N
Entre calle	GALEANA
Y Calle	PINO
C.P.	21430
Referencia	100 METROS DEL CIRCULO K
Distritos Federales	
Distritos Locales	DISTRITO VII

Observaciones DOBLE VISTA DEL ESPECTACULAR

Tamaño Ancho: 3 metros, alto: 3 metros

Tipo Anuncio PANORÁMICOS



Sistema Integral de Monitoreo de Espectaculares
Reporte de recorrido

Usuario carlos.floresd Fecha Encuesta: 2/4/2016 1:33:59 PM



Id Encuesta: 85264 - Ticket:38979 - Estatus:Autorizado

Período Electoral	PRECAMPAÑA
Ámbito	Local
Partido Político	MORENA
Otro Partido	
Nombre Candidato	JAIME BONILLA
Descripción del Cargo	PRESIDENTE MUNICIPAL
Otro Cargo	
Lema / Versión	INO TE QUEDAS FUERA, MORENA LA ESPERANZA DE MEXICO!

Entidad	BAJA CALIFORNIA
Municipio	PLAYAS DE ROSARITO
Colonia	BLVD 2000
Calle	CORREDOR 2000
Número	S/N
Entre calle	S/C
Y Calle	S/C
C.P.	22710
Referencia	CERCA DEL FRACCIONAMIENTO LOS ARROYOS
Distritos Federales	
Distritos Locales	DISTRITO XVII

Observaciones ESPECTACULAR POR AMBOS LADOS

Tamaño Ancho: 8 metros, alto: 3 metros

Tipo Anuncio PANORÁMICOS


Sistema Integral de Monitoreo de Espectaculares
Reporte de recorrido

Usuario carlos.floresd Fecha Encuesta: 2/4/2016 1:41:45 PM

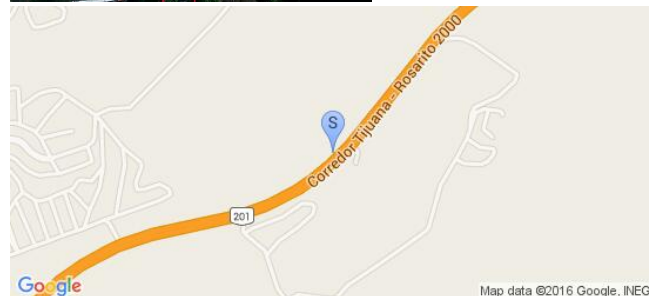
Id Encuesta: 85265 - Ticket:38979 - Estatus:Autorizado

Período Electoral	PRECAMPAÑA
Ámbito	Local
Partido Político	MORENA
Otro Partido	
Nombre Candidato	JAIME BONILLA
Descripción del Cargo	PRESIDENTE MUNICIPAL
Otro Cargo	
Lema / Versión	INO TE QUEDES FUERA, LA ESPERANZA DE MEXICO!

Entidad	BAJA CALIFORNIA
Municipio	PLAYAS DE ROSARITO
Colonia	BLVD 2000
Calle	CORREDOR 2000
Número	S/N
Entre calle	S/C
Y Calle	S/C
C.P.	22710
Referencia	4 KM DE POPOTLA A TIJUANA
Distritos Federales	
Distritos Locales	DISTRITO XVII

Observaciones A 200 MTS DEL ESPECTACULAR ANTERIOR

Tamaño Ancho: 8 metros, alto: 3 metros

Tipo Anuncio PANORÁMICOS


Sistema Integral de Monitoreo de Espectaculares
Reporte de recorrido

Usuario carlos.floresd Fecha Encuesta: 2/4/2016 2:48:26 PM

Id Encuesta: 85271 - Ticket:38979 - Estatus: Autorizado

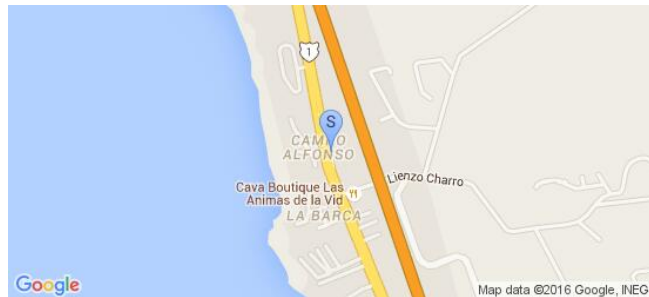

Período Electoral	PRECAMPAÑA
Ámbito	Local
Partido Político	MORENA
Otro Partido	
Nombre Candidato	JAIME BONILLA
Descripción del Cargo	PRESIDENTE MUNICIPAL
Otro Cargo	
Lema / Versión	NO TE QUEDES FUERA, MORENA LA ESPERANZA DE MEXICO

Observaciones	ATRAS DE UNA CASA PARTICULAR
----------------------	------------------------------

Tamaño	Ancho: 8 metros, alto: 5.5 metros
---------------	-----------------------------------

Entidad	BAJA CALIFORNIA
Municipio	PLAYAS DE ROSARITO
Colonia	POPOTLA
Calle	BLVD POPOTLA
Número	3347
Entre calle	LIENZO CHARRO
Y Calle	ACCESO ESCENICA
C.P.	22710
Referencia	ENTRADA A EJIDO MAZATLAN
Distritos Federales	
Distritos Locales	DISTRITO XVII

Tipo Anuncio	PANORÁMICOS
---------------------	-------------



Sistema Integral de Monitoreo de Espectaculares

Reporte de recorrido

Usuario mariana.romero Fecha Encuesta: 2/4/2016 3:05:20 PM

Id Encuesta: 85274 - Ticket:38980 - Estatus:Autorizado

Período Electoral	PRECAMPAÑA
Ámbito	Local
Partido Político	MORENA
Otro Partido	
Nombre Candidato	GENÉRICO
Descripción del Cargo	INSTITUCIONAL LOCAL
Otro Cargo	GENÉRICO
Lema / Versión	NO TE QUEDES FUERQ

Entidad	BAJA CALIFORNIA
Municipio	TECATE
Colonia	ALFONSO GARZON
Calle	CALZADA UNIVERSIDAD
Número	S/N
Entre calle	NOGALES
Y Calle	DE LOS LAURELES
C.P.	21490
Referencia	ACCESO A CARRETERA DE CUOTA A MEXICALI
Distritos Federales	
Distritos Locales	DISTRITO VII

Observaciones AMBOS LADOS

Tamaño Ancho: 3 metros, alto: 3 metros

Tipo Anuncio PANORÁMICOS



Sistema Integral de Monitoreo de Espectaculares

Reporte de recorrido

Usuario carlos.floresd Fecha Encuesta: 2/4/2016 4:04:33 PM

Id Encuesta: 85297 - Ticket:38984 - Estatus: Autorizado

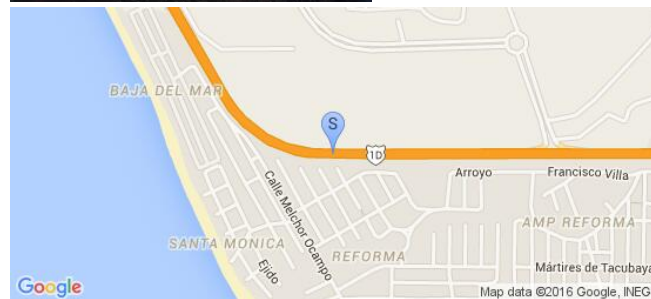


Período Electoral	PRECAMPAÑA
Ámbito	Local
Partido Político	MORENA
Otro Partido	
Nombre Candidato	JAIME BONILLA
Descripción del Cargo	PRESIDENTE MUNICIPAL
Otro Cargo	
Lema / Versión	MORENA LA ESPERANZA DE MEXICO

Entidad	BAJA CALIFORNIA
Municipio	PLAYAS DE ROSARITO
Colonia	AMPLIACION REFORMA
Calle	CARRETERA ESCENICA TIJUANA ROSARITO
Número	S/N
Entre calle	S/C
Y Calle	S/C
C.P.	22704
Referencia	SOBRE ESCENICA, FRENTE CONVENCIONES ROSARITO
Distritos Federales	
Distritos Locales	DISTRITO XVII

Observaciones DE UN SOLO LADO

Tamaño Ancho: 8 metros, alto: 6 metros

Tipo Anuncio PANORÁMICOS



Sistema Integral de Monitoreo de Espectaculares

Reporte de recorrido

Usuario carlos.floresd Fecha Encuesta: 2/4/2016 6:13:46 PM


Id Encuesta: 85306 - Ticket:38985 - Estatus: Autorizado

Período Electoral	PRECAMPAÑA
Ámbito	Local
Partido Político	MORENA
Otro Partido	
Nombre Candidato	JAIME BONILLA
Descripción del Cargo	PRESIDENTE MUNICIPAL
Otro Cargo	
Lema / Versión	NO TE QUEDES FUERA MORENA LA ESPERANZA DE MEXICO


Entidad	BAJA CALIFORNIA
Municipio	PLAYAS DE ROSARITO
Colonia	OBRERA
Calle	CARRETERA ESCENICA ROSARITO ENSENADA
Número	S/N
Entre calle	S/C
Y Calle	S/C
C.P.	22703
Referencia	A UN COSTADO DE PUENTE CROSSWHITE
Distritos Federales	
Distritos Locales	DISTRITO XVII

Observaciones

Tamaño Ancho: 8 metros, alto: 4 metros



Tipo Anuncio PANORÁMICOS



Sistema Integral de Monitoreo de Espectaculares

Reporte de recorrido

Usuario silvia.sanchezs Fecha Encuesta: 2/28/2016 1:07:37 PM

Id Encuesta: 87171 - Ticket:39386 - Estatus: Autorizado

Período Electoral	PRECAMPAÑA
Ámbito	Local
Partido Político	MORENA
Otro Partido	
Nombre Candidato	NO APLICA
Descripción del Cargo	INSTITUCIONAL LOCAL
Otro Cargo	
Lema / Versión	NO TE QUEDES FUERA MORENA, LA ESPERANZA EE MEXICO

Entidad	BAJA CALIFORNIA
Municipio	TECATE
Colonia	PRIMERO DE MAYO
Calle	PASEO JOSÉ MARIA MORELOS
Número	S/N
Entre calle	BLVD. LAS TORRES
Y Calle	SIN NOMBRE
C.P.	21480
Referencia	A 100 MTS. DEL CIRCULO K
Distritos Federales	
Distritos Locales	DISTRITO VII

Observaciones

Tamaño Ancho: 6 metros, alto: 3 metros

Tipo Anuncio PANORÁMICOS



Sistema Integral de Monitoreo de Espectaculares

Reporte de recorrido

Usuario silvia.sanchezs Fecha Encuesta: 2/28/2016 1:17:18 PM

Id Encuesta: 87172 - Ticket:39386 - Estatus: Autorizado

Período Electoral	PRECAMPAÑA
Ámbito	Local
Partido Político	MORENA
Otro Partido	
Nombre Candidato	NO APLICA
Descripción del Cargo	INSTITUCIONAL LOCAL
Otro Cargo	
Lema / Versión	NO TE QUEDES FUERA MOREBA LA ESPERANZA DE MÉXICO

Entidad	BAJA CALIFORNIA
Municipio	TECATE
Colonia	PRIMERO DE MAYO
Calle	PASEO JOSÉ MARIA MORELOS
Número	S/N
Entre calle	BLVD. LAS TORRES
Y Calle	SIK NOMBRE
C.P.	21480
Referencia	A 100 MTS DEL CIRCULO K
Distritos Federales	
Distritos Locales	DISTRITO VII

Observaciones	SE TOMARON LOS DOS YA QUE ESTÁN EN UNA MISMA ESTRUCTURA POR AMBOS LADOS
----------------------	---

Tamaño Ancho: 6 metros, alto: 3 metros

Tipo Anuncio PANORÁMICOS



Sistema Integral de Monitoreo de Espectaculares

Reporte de recorrido

Usuario mariana.romero Fecha Encuesta: 2/29/2016 1:20:56 PM

Id Encuesta: 87190 - Ticket:39391 - Estatus: Autorizado



Período Electoral	PRECAMPAÑA
Ámbito	Local
Partido Político	MORENA
Otro Partido	
Nombre Candidato	NO APLICA
Descripción del Cargo	INSTITUCIONAL LOCAL
Otro Cargo	
Lema / Versión	MORENA NO TE QUEDES FUERA

Entidad	BAJA CALIFORNIA
Municipio	TIJUANA
Colonia	LIBERTAD
Calle	BLVD. CUAUHEMOC NORTE
Número	S/N
Entre calle	PINO SUAREZ
Y Calle	AV. LUIS MONTOYA
C.P.	22300
Referencia	DOM. PARTICULAR
Distritos Federales	
Distritos Locales	DISTRITO X

Observaciones

Tamaño Ancho: 12 metros, alto: 5 metros

Tipo Anuncio PANORÁMICOS



Sistema Integral de Monitoreo de Espectaculares

Reporte de recorrido

Usuario mariana.romero Fecha Encuesta: 2/29/2016 4:05:28 PM


Id Encuesta: 87197 - Ticket:39392 - Estatus: Autorizado

Período Electoral	PRECAMPAÑA
Ámbito	Local
Partido Político	MORENA
Otro Partido	
Nombre Candidato	NO APLICA
Descripción del Cargo	INSTITUCIONAL LOCAL
Otro Cargo	
Lema / Versión	NO TE QUEDES FUERA MORENA LA ESPERANZA DE MEXICO

Entidad	BAJA CALIFORNIA
Municipio	TIJUANA
Colonia	CUMBRES DE JUAREZ
Calle	BLVD. FUNDADORES
Número	S/N
Entre calle	COL. JUAREZ
Y Calle	COL. GUADALAJARA
C.P.	22045
Referencia	A LA ALTURA DE CUMBRES DE JUAREZ
Distritos Federales	
Distritos Locales	DISTRITO IX

Observaciones

Tamaño Ancho: 12 metros, alto: 2 metros



Tipo Anuncio PANORÁMICOS



Sistema Integral de Monitoreo de Espectaculares

Reporte de recorrido

Usuario brenda.rodrigo Fecha Encuesta: 3/12/2016 12:21:03 PM

Id Encuesta: 98074 - Ticket:49635 - Estatus: Autorizado

Período Electoral	PRECAMPAÑA
Ámbito	Local
Partido Político	MORENA
Otro Partido	
Nombre Candidato	NO APLICA
Descripción del Cargo	INSTITUCIONAL LOCAL
Otro Cargo	GENERICO
Lema / Versión	NO TE QUEDES FUERA

Entidad	BAJA CALIFORNIA
Municipio	ENSENADA
Colonia	SAUZAL
Calle	CARRETERA TIJUANA A ENSENADA KM 100
Número	SN
Entre calle	NO HAY CALLE
Y Calle	NO HAY CALLE
C.P.	22760
Referencia	FRENTE A OPTICOS AUGEN
Distritos Federales	
Distritos Locales	DISTRITO XIV

Observaciones

Tamaño Ancho: 9 metros, alto: 7 metros

Tipo Anuncio PANORÁMICOS



Sistema Integral de Monitoreo de Espectaculares

Reporte de recorrido

Usuario brenda.rodrigo Fecha Encuesta: 3/12/2016 2:59:33 PM

Id Encuesta: 98075 - Ticket:49635 - Estatus: Autorizado


Período Electoral	PRECAMPAÑA
Ámbito	Local
Partido Político	MORENA
Otro Partido	
Nombre Candidato	NO APLICA
Descripción del Cargo	INSTITUCIONAL LOCAL
Otro Cargo	GENERICO
Lema / Versión	NO TE QUEDES FUERA

Entidad	BAJA CALIFORNIA
Municipio	ENSENADA
Colonia	PRADERAS DEL CIPRES
Calle	REFORMA
Número	SN
Entre calle	WESTMAN
Y Calle	EMILIANO ZAPATA
C.P.	22895
Referencia	A UN LADO DE UN OXXO
Distritos Federales	
Distritos Locales	DISTRITO XV

Observaciones

Tamaño Ancho: 10 metros, alto: 8 metros

Tipo Anuncio PANORÁMICOS



Sistema Integral de Monitoreo de Espectaculares

Reporte de recorrido

Usuario silvia.sanchezs Fecha Encuesta: 3/14/2016 1:02:05 PM

Id Encuesta: 98108 - Ticket:49641 - Estatus: Autorizado

Período Electoral	PRECAMPAÑA
Ámbito	Local
Partido Político	MORENA
Otro Partido	
Nombre Candidato	GENÉRICO
Descripción del Cargo	INSTITUCIONAL LOCAL
Otro Cargo	GENÉRICO
Lema / Versión	LA ESPERANZA DE MÉXICO

Entidad	BAJA CALIFORNIA
Municipio	TECATE
Colonia	1RO DE MAYO
Calle	PASEO JOSÉ MARIA MORELOS Y PAVON
Número	SN
Entre calle	DE LAS TORRES
Y Calle	28 DE MARZO
C.P.	21430
Referencia	CERCA CIRCULO K
Distritos Federales	
Distritos Locales	DISTRITO VII

Observaciones ES DOBLE CARA

Tamaño Ancho: 3 metros, alto: 4 metros

Tipo Anuncio PANORÁMICOS



Sistema Integral de Monitoreo de Espectaculares

Reporte de recorrido

Usuario silvia.sanchezs Fecha Encuesta: 3/14/2016 1:06:58 PM

Id Encuesta: 98109 - Ticket:49641 - Estatus: Autorizado

Período Electoral	PRECAMPAÑA
Ámbito	Local
Partido Político	MORENA
Otro Partido	
Nombre Candidato	GENÉRICO
Descripción del Cargo	INSTITUCIONAL LOCAL
Otro Cargo	GENÉRICO
Lema / Versión	LA ESPERANZA DE MÉXICO

Entidad	BAJA CALIFORNIA
Municipio	TECATE
Colonia	1RO DE MAYO
Calle	JOSE MARIA MORELOS Y PAVÓN
Número	SN
Entre calle	DE LAS TORRES
Y Calle	28 DE MARZO
C.P.	21430
Referencia	CERCA CIRCULO K
Distritos Federales	
Distritos Locales	DISTRITO VII

Observaciones ES DOS CARAS

Tamaño Ancho: 3 metros, alto: 4 metros

Tipo Anuncio PANORÁMICOS



Sistema Integral de Monitoreo de Espectaculares

Reporte de recorrido

Usuario silvia.sanchezs Fecha Encuesta: 3/15/2016 12:41:12 PM

Id Encuesta: 98120 - Ticket:49642 - Estatus: Autorizado


Período Electoral	PRECAMPAÑA
Ámbito	Local
Partido Político	MORENA
Otro Partido	
Nombre Candidato	JAIME BONILLA
Descripción del Cargo	INSTITUCIONAL LOCAL
Otro Cargo	
Lema / Versión	NO TE QUEDES FUERA, MORENA LA ESPERANZA DE MÉXICO

Entidad	BAJA CALIFORNIA
Municipio	TECATE
Colonia	CUMBRES DE JUÁREZ
Calle	BLVD. FUNDADORES
Número	S/N
Entre calle	SOBRE BLVD FUNDADORES
Y Calle	ACCESO CUMBRE DE JUÁREZ
C.P.	22046
Referencia	ENTRADA A FRACCIONAMIENTO CUMBRE DE JUÁREZ
Distritos Federales	
Distritos Locales	DISTRITO IX

Observaciones PANORÁMICO DE UN SOLO LADO

Tamaño Ancho: 12 metros, alto: 3 metros

Tipo Anuncio PANORÁMICOS



Sistema Integral de Monitoreo de Espectaculares

Reporte de recorrido

Usuario carlos.floresd Fecha Encuesta: 3/16/2016 12:14:03 PM

Id Encuesta: 98162 - Ticket:49658 - Estatus: Autorizado


Período Electoral	PRECAMPAÑA
Ámbito	Local
Partido Político	MORENA
Otro Partido	
Nombre Candidato	JAIME BONILLA
Descripción del Cargo	PRESIDENTE MUNICIPAL
Otro Cargo	
Lema / Versión	NO TE QUEDES FUERA, MORENA LA ESPERANZA DE MÉXICO

Entidad	BAJA CALIFORNIA
Municipio	PLAYAS DE ROSARITO
Colonia	BLVD 2000
Calle	BLVD 2000
Número	S/C
Entre calle	S/C
Y Calle	S/C
C.P.	22710
Referencia	A 4 KM DEL BLVD POPOTLA
Distritos Federales	
Distritos Locales	DISTRITO XVII

Observaciones PANORAMICO POR AMBOS LADOS

Tamaño Ancho: 10 metros, alto: 3 metros

Tipo Anuncio PANORÁMICOS



Sistema Integral de Monitoreo de Espectaculares

Reporte de recorrido

Usuario carlos.floresd Fecha Encuesta: 3/16/2016 12:19:17 PM

Id Encuesta: 98163 - Ticket:49658 - Estatus:Autorizado

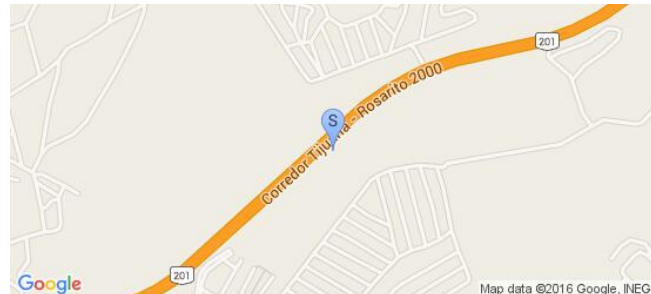



Período Electoral	PRECAMPAÑA
Ámbito	Local
Partido Político	MORENA
Otro Partido	
Nombre Candidato	JAIME BONILLA
Descripción del Cargo	PRESIDENTE MUNICIPAL
Otro Cargo	
Lema / Versión	NO TE QUEDES FUERA, MORENA LA ESPERANZA DE MEXICO

Entidad	BAJA CALIFORNIA
Municipio	PLAYAS DE ROSARITO
Colonia	BLVD 2000
Calle	BLVD 2000
Número	S/N
Entre calle	S/C
Y Calle	S/C
C.P.	22710
Referencia	A 4 KM DE POPOTLA
Distritos Federales	
Distritos Locales	DISTRITO XVII

Observaciones PANORAMICO POR AMBOS LADOS

Tamaño Ancho: 10 metros, alto: 3 metros

Tipo Anuncio PANORÁMICOS



Sistema Integral de Monitoreo de Espectaculares

Reporte de recorrido

Usuario carlos.floresd Fecha Encuesta: 3/16/2016 1:51:59 PM


Id Encuesta: 98168 - Ticket:49658 - Estatus: Autorizado

Período Electoral	PRECAMPAÑA
Ámbito	Local
Partido Político	MORENA
Otro Partido	
Nombre Candidato	JAIME BONILLA
Descripción del Cargo	PRESIDENTE MUNICIPAL
Otro Cargo	
Lema / Versión	NO TE QUEDES FUERA MORENA LA ESPERANZA DE MÉXICO

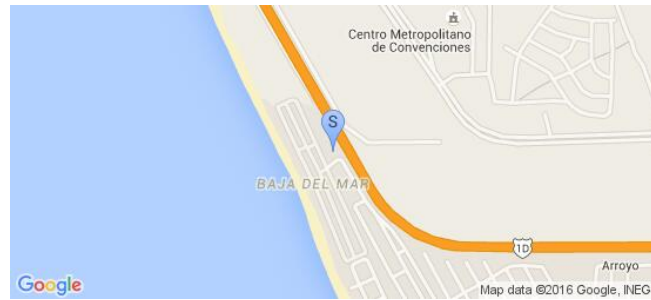
Entidad	BAJA CALIFORNIA
Municipio	PLAYAS DE ROSARITO
Colonia	REFORMA
Calle	ESCENICA TIJUANA ENSENADA
Número	S/N
Entre calle	S/C
Y Calle	IGNACIO ZARAGOZA
C.P.	22704
Referencia	ENFRENTE DEL CENTRO DE CONVENCIONES
Distritos Federales	
Distritos Locales	DISTRITO XVII

Observaciones PANORÁMICO DE UN SOLO LADO

Tamaño Ancho: 8 metros, alto: 6 metros



Tipo Anuncio PANORÁMICOS



Sistema Integral de Monitoreo de Espectaculares
Reporte de recorrido



Usuario carlos.floresd Fecha Encuesta: 3/16/2016 2:14:38 PM

Id Encuesta: 98171 - Ticket:49658 - Estatus: Autorizado

Período Electoral	PRECAMPAÑA
Ámbito	Local
Partido Político	MORENA
Otro Partido	
Nombre Candidato	JAIME BONILLA
Descripción del Cargo	PRESIDENTE MUNICIPAL
Otro Cargo	
Lema / Versión	NO TE QUEDEA FUERA MORENA LA ESPERANZA DE MÉXICO

Entidad	BAJA CALIFORNIA
Municipio	PLAYAS DE ROSARITO
Colonia	OBRERA
Calle	ESCENICA ROSARITO ENSENADA
Número	S/N
Entre calle	5 DE MAYO
Y Calle	SIORDIA
C.P.	22703
Referencia	A UN COSTADO DE PUENTE PEATONAL
Distritos Federales	
Distritos Locales	DISTRITO XVII

Observaciones PANORÁMICO DE UN SOLO LADO

Tamaño Ancho: 8 metros, alto: 4 metros

Tipo Anuncio PANORÁMICOS


Sistema Integral de Monitoreo de Espectaculares

Reporte de recorrido

Usuario mariana.romero Fecha Encuesta: 2/5/2016 1:19:35 PM

Id Encuesta: 85406 - Ticket:39016 - Estatus:Autorizado

Período Electoral	PRECAMPAÑA
Ámbito	Local
Partido Político	MOVIMIENTO CIUDADANO
Otro Partido	
Nombre Candidato	GENÉRICO
Descripción del Cargo	INSTITUCIONAL LOCAL
Otro Cargo	
Lema / Versión	ENCUENTRO SOCIAL

Entidad	BAJA CALIFORNIA
Municipio	TIJUANA
Colonia	PEDREGAL DE SANTA JULIA
Calle	LIBRAMIENTO
Número	S/N
Entre calle	LIBRAMIENTO
Y Calle	OLIVO
C.P.	22164
Referencia	ENTRE CAÑON DEL PATO Y PUENTE OBRERA
Distritos Federales	
Distritos Locales	DISTRITO VIII

Observaciones EN UN CERRRO

Tamaño Ancho: 10 metros, alto: 2.5 metros

Tipo Anuncio MUROS



Sistema Integral de Monitoreo de Espectaculares

Reporte de recorrido

Usuario paulo.molina Fecha Encuesta: 2/27/2016 12:50:44 PM

Id Encuesta: 87100 - Ticket:39372 - Estatus:Autorizado

Período Electoral	PRECAMPAÑA
Ámbito	Local
Partido Político	MOVIMIENTO CIUDADANO
Otro Partido	
Nombre Candidato	SIN NOMBRE
Descripción del Cargo	INSTITUCIONAL LOCAL
Otro Cargo	
Lema / Versión	MOVIMIENTO CIUDADANO

Entidad	BAJA CALIFORNIA
Municipio	MEXICALI
Colonia	INDEPENDENCIA
Calle	CALZADA INDEPENDENCIA
Número	S/N
Entre calle	MA. CRISTY DE HERMOSILLO
Y Calle	JAVIER MINA
C.P.	21290
Referencia	VS ESQUINA BENAVIDES
Distritos Federales	
Distritos Locales	DISTRITO III

Observaciones COLOR ANARANJADO

Tamaño Ancho: 1 metros, alto: 1 metros

Tipo Anuncio MUROS



Sistema Integral de Monitoreo de Espectaculares

Reporte de recorrido

Usuario silvia.sanchezs Fecha Encuesta: 3/14/2016 2:05:40 PM

Id Encuesta: 98112 - Ticket:49641 - Estatus: Autorizado

Período Electoral	PRECAMPAÑA
Ámbito	Local
Partido Político	MOVIMIENTO CIUDADANO
Otro Partido	
Nombre Candidato	GENÉRICO
Descripción del Cargo	INSTITUCIONAL LOCAL
Otro Cargo	GENÉRICO
Lema / Versión	NA

Entidad	BAJA CALIFORNIA
Municipio	TECATE
Colonia	SANTA ANITA
Calle	SANTA LUCÍA
Número	269
Entre calle	SAN IGNACIO
Y Calle	BOULEVARD LOMAS DE SANTA ANITA
C.P.	21453
Referencia	MURO
Distritos Federales	
Distritos Locales	DISTRITO VII

Observaciones NA

Tamaño Ancho: 1 metros, alto: 1 metros

Tipo Anuncio MUROS



Sistema Integral de Monitoreo de Espectaculares

Reporte de recorrido

Usuario carlos.floresd Fecha Encuesta: 2/4/2016 6:09:31 PM

Id Encuesta: 85305 - Ticket:38985 - Estatus: Autorizado

Período Electoral	PRECAMPAÑA
Ámbito	Local
Partido Político	PARTIDO ACCIÓN NACIONAL
Otro Partido	
Nombre Candidato	GENÉRICO
Descripción del Cargo	INSTITUCIONAL LOCAL
Otro Cargo	
Lema / Versión	PAN SIEMPRE CONTIGO

Entidad	BAJA CALIFORNIA
Municipio	PLAYAS DE ROSARITO
Colonia	CROSSWHITE
Calle	MEXICALI
Número	S/N
Entre calle	ESCENICA ROSARITO TIJUANA
Y Calle	S/C
C.P.	22707
Referencia	A UN LADO DE PUENTE PEATONAL
Distritos Federales	
Distritos Locales	DISTRITO XVII

Observaciones

Tamaño Ancho: 2 metros, alto: 1 metros

Tipo Anuncio MUROS



Sistema Integral de Monitoreo de Espectaculares

Reporte de recorrido

Usuario carlos.floresd Fecha Encuesta: 2/4/2016 7:23:13 PM

Id Encuesta: 85326 - Ticket:38988 - Estatus: Autorizado

Período Electoral	PRECAMPAÑA
Ámbito	Local
Partido Político	PARTIDO ACCIÓN NACIONAL
Otro Partido	
Nombre Candidato	GENÉRICO
Descripción del Cargo	INSTITUCIONAL LOCAL
Otro Cargo	
Lema / Versión	SUBCOMITE DEL PAN

Entidad	BAJA CALIFORNIA
Municipio	PLAYAS DE ROSARITO
Colonia	PLAN LIBERTADOR
Calle	BLVD BENITO JUAREZ
Número	405
Entre calle	BLVD VICENTE GUERRERO
Y Calle	S/C
C.P.	22706
Referencia	EDIFICIO BLANCO
Distritos Federales	
Distritos Locales	DISTRITO XVII

Observaciones EDIFICIO DE OFICINAS

Tamaño Ancho: 2 metros, alto: 4 metros

Tipo Anuncio MANTAS



Sistema Integral de Monitoreo de Espectaculares

Reporte de recorrido

Usuario mariana.romero Fecha Encuesta: 2/5/2016 2:57:57 PM

Id Encuesta: 85409 - Ticket:39016 - Estatus: Autorizado

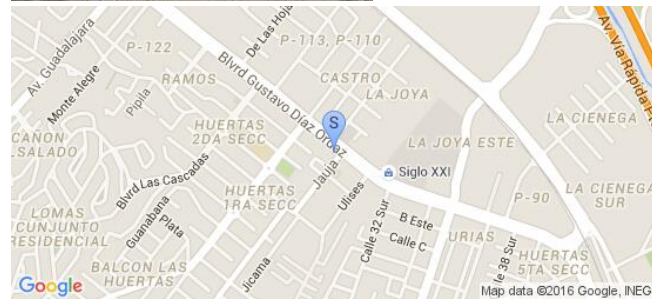
Período Electoral	PRECAMPAÑA
Ámbito	Local
Partido Político	PARTIDO ACCIÓN NACIONAL
Otro Partido	
Nombre Candidato	YACKY NAVA
Descripción del Cargo	OTRO LOCAL
Otro Cargo	PROCESO PASADO
Lema / Versión	DIPUTADA PROCESO PASADO

Entidad	BAJA CALIFORNIA
Municipio	TIJUANA
Colonia	MAURILIO MAGALLON
Calle	EJERCITO TRIGARANTE
Número	S/N
Entre calle	RANCHO DEL JAUJA
Y Calle	ISIDRO IYAÑES
C.P.	22111
Referencia	CASA PARTI. ENSEGUIDA DE IGLESIA
Distritos Federales	
Distritos Locales	DISTRITO XIII

Observaciones CAMPAÑA PASADA PAN DTTO. 08 FEDERAL

Tamaño Ancho: 15 metros, alto: 2.5 metros

Tipo Anuncio MUROS



Sistema Integral de Monitoreo de Espectaculares

Reporte de recorrido

Usuario silvia.sanchezs Fecha Encuesta: 2/28/2016 2:16:15 PM

Id Encuesta: 87174 - Ticket:39386 - Estatus: Autorizado

Período Electoral	PRECAMPAÑA
Ámbito	Local
Partido Político	PARTIDO ACCIÓN NACIONAL
Otro Partido	
Nombre Candidato	GENÉRICO
Descripción del Cargo	INSTITUCIONAL LOCAL
Otro Cargo	GENÉRICO
Lema / Versión	NA

Entidad	BAJA CALIFORNIA
Municipio	TECATE
Colonia	LOMAS DE SANTA ANITA
Calle	LOMAS DE SANTA ANITA
Número	SN
Entre calle	SAN SEBASTIÁN
Y Calle	SANTA MARTHA
C.P.	21453
Referencia	A LADO DE AUTOSERVICIO CORONA1
Distritos Federales	
Distritos Locales	DISTRITO VII

Observaciones LOGO DEL PAN

Tamaño Ancho: 1 metros, alto: 1 metros

Tipo Anuncio MUROS



Sistema Integral de Monitoreo de Espectaculares

Reporte de recorrido

Usuario silvia.sanchezs Fecha Encuesta: 2/28/2016 2:28:20 PM

Id Encuesta: 87175 - Ticket:39386 - Estatus: Autorizado

Período Electoral	PRECAMPAÑA
Ámbito	Local
Partido Político	PARTIDO ACCIÓN NACIONAL
Otro Partido	
Nombre Candidato	GENÉRICO
Descripción del Cargo	INSTITUCIONAL LOCAL
Otro Cargo	GENÉRICO
Lema / Versión	NA

Entidad	BAJA CALIFORNIA
Municipio	TECATE
Colonia	LOMAS DE SANTA ANITA
Calle	SANTA HILDA
Número	SN
Entre calle	LOMAS DE SAN LUIS
Y Calle	LOMAS DE SAN IGNACIO
C.P.	21453
Referencia	SOBRE CALLE PRINCIPAL
Distritos Federales	
Distritos Locales	DISTRITO VII

Observaciones GENÉRICO

Tamaño Ancho: 1 metros, alto: 1 metros

Tipo Anuncio MUROS



Sistema Integral de Monitoreo de Espectaculares

Reporte de recorrido

Usuario carlos.floresd Fecha Encuesta: 2/28/2016 1:07:14 PM


Id Encuesta: 87181 - Ticket:39387 - Estatus: Autorizado

Período Electoral	PRECAMPAÑA
Ámbito	Local
Partido Político	PARTIDO ACCIÓN NACIONAL
Otro Partido	
Nombre Candidato	GENÉRICO
Descripción del Cargo	INSTITUCIONAL LOCAL
Otro Cargo	
Lema / Versión	PAN SIEMPRE CONTIGO

Entidad	BAJA CALIFORNIA
Municipio	PLAYAS DE ROSARITO
Colonia	OBRERA
Calle	CARRETERA ESCÉNICA ROSARITO ENSENADA
Número	S/N
Entre calle	CALLE MEXICALI
Y Calle	S/C
C.P.	22703
Referencia	BAJANDO EL PUENTE PEATONAL
Distritos Federales	
Distritos Locales	DISTRITO XVII

Observaciones PARED DE PROPIEDAD PRIVADA

Tamaño Ancho: 4 metros, alto: 1.5 metros



Tipo Anuncio MUROS



Sistema Integral de Monitoreo de Espectaculares

Reporte de recorrido

Usuario mariana.romero Fecha Encuesta: 2/29/2016 1:33:31 PM


Id Encuesta: 87191 - Ticket:39391 - Estatus: Autorizado

Período Electoral	PRECAMPAÑA
Ámbito	Local
Partido Político	PARTIDO ACCIÓN NACIONAL
Otro Partido	
Nombre Candidato	NO APLICA
Descripción del Cargo	INSTITUCIONAL LOCAL
Otro Cargo	
Lema / Versión	YO SI QUIERO A TIJUANA CON MEJORES EMPLEOS

Entidad	BAJA CALIFORNIA
Municipio	TIJUANA
Colonia	GABILONDO
Calle	BLVD. AGUA CALIENTE
Número	S/N
Entre calle	RIO YAQUI
Y Calle	RIO NAZAS
C.P.	22044
Referencia	PARABUS
Distritos Federales	
Distritos Locales	DISTRITO X

Observaciones

Tamaño Ancho: 1 metros, alto: 1.5 metros



Tipo Anuncio PARABUSES



Sistema Integral de Monitoreo de Espectaculares

Reporte de recorrido

Usuario mariana.romero Fecha Encuesta: 2/29/2016 1:48:08 PM


Id Encuesta: 87193 - Ticket:39391 - Estatus: Autorizado

Período Electoral	PRECAMPAÑA
Ámbito	Local
Partido Político	PARTIDO ACCIÓN NACIONAL
Otro Partido	
Nombre Candidato	NO APLICA
Descripción del Cargo	INSTITUCIONAL LOCAL
Otro Cargo	
Lema / Versión	YO SÍ QUIERO A TIJUANA SIN CORRUPCIÓN

Entidad	BAJA CALIFORNIA
Municipio	TIJUANA
Colonia	AVIACIÓN
Calle	BLVD. AGUA CALIENTE
Número	S/N
Entre calle	CARDENAS
Y Calle	SONORA
C.P.	22044
Referencia	AL LADO DE CENTURI
Distritos Federales	
Distritos Locales	DISTRITO X

Observaciones

Tamaño Ancho: 1 metros, alto: 1.5 metros



Tipo Anuncio PARABUSES



Sistema Integral de Monitoreo de Espectaculares

Reporte de recorrido

Usuario mariana.romero Fecha Encuesta: 2/29/2016 1:53:53 PM

Id Encuesta: 87194 - Ticket:39391 - Estatus:Autorizado




Período Electoral	PRECAMPAÑA
Ámbito	Local
Partido Político	PARTIDO ACCIÓN NACIONAL
Otro Partido	
Nombre Candidato	NO APLICA
Descripción del Cargo	INSTITUCIONAL LOCAL
Otro Cargo	
Lema / Versión	YO SÍ QUIERO QUE TIJUANA SEA MÁS SEGURA

Entidad	BAJA CALIFORNIA
Municipio	TIJUANA
Colonia	HIPODROMO
Calle	BLVD. DIAZ ORDAZ
Número	S/N
Entre calle	TAPACHULA
Y Calle	BLVD. DE LAS AMERICAS
C.P.	22024
Referencia	EN HIPODROMO
Distritos Federales	
Distritos Locales	DISTRITO XI

Observaciones AMBOS LADOS

Tamaño Ancho: 1 metros, alto: 1.5 metros

Tipo Anuncio PARABUSES



Sistema Integral de Monitoreo de Espectaculares

Reporte de recorrido

Usuario mariana.romero Fecha Encuesta: 2/29/2016 4:08:40 PM

Id Encuesta: 87198 - Ticket:39392 - Estatus: Autorizado

Período Electoral	PRECAMPAÑA
Ámbito	Local
Partido Político	PARTIDO ACCIÓN NACIONAL
Otro Partido	
Nombre Candidato	NO APLICA
Descripción del Cargo	INSTITUCIONAL LOCAL
Otro Cargo	
Lema / Versión	YO SÍ QUIERO UNA TIJUANA SIN CORRUPCIÓN

Entidad	BAJA CALIFORNIA
Municipio	TIJUANA
Colonia	CHULA VISTA
Calle	FUNDADORES
Número	S/N
Entre calle	CUMBRES
Y Calle	ESQ. PRIVADA DIAGONAL
C.P.	22046
Referencia	ATRAS DE CUMBRES DE JUAREZ
Distritos Federales	
Distritos Locales	DISTRITO IX

Observaciones

Tamaño Ancho: 6 metros, alto: 4 metros



Tipo Anuncio PANORÁMICOS



Sistema Integral de Monitoreo de Espectaculares

Reporte de recorrido

Usuario brenda.rodrigo Fecha Encuesta: 3/12/2016 3:17:12 PM

Id Encuesta: 98076 - Ticket:49635 - Estatus: Autorizado

Período Electoral	PRECAMPAÑA
Ámbito	Local
Partido Político	PARTIDO ACCIÓN NACIONAL
Otro Partido	
Nombre Candidato	NO APLICA
Descripción del Cargo	INSTITUCIONAL LOCAL
Otro Cargo	GENERICO
Lema / Versión	NO APLICA

Entidad	BAJA CALIFORNIA
Municipio	ENSENADA
Colonia	COSTA AZUL
Calle	REFORMA
Número	SN
Entre calle	NO HAY CALLE
Y Calle	NO HAY CALLE
C.P.	22880
Referencia	PASANDO EL PUENTE
Distritos Federales	
Distritos Locales	DISTRITO XV

Observaciones

Tamaño Ancho: 2.5 metros, alto: 3 metros



Tipo Anuncio COLUMNAS



Sistema Integral de Monitoreo de Espectaculares

Reporte de recorrido

Usuario silvia.sanchezs Fecha Encuesta: 3/14/2016 2:10:14 PM

Id Encuesta: 98113 - Ticket:49641 - Estatus: Autorizado

Período Electoral	PRECAMPAÑA
Ámbito	Local
Partido Político	PARTIDO ACCIÓN NACIONAL
Otro Partido	
Nombre Candidato	GENÉRICO
Descripción del Cargo	INSTITUCIONAL LOCAL
Otro Cargo	GENÉRICO
Lema / Versión	NA

Entidad	BAJA CALIFORNIA
Municipio	TECATE
Colonia	SANTA ANITA
Calle	BOULEVARD LOMAS DE SANTA ANITA
Número	NA
Entre calle	LOMAS DE SANTA ELENA
Y Calle	SANTA LUCÍA
C.P.	21453
Referencia	AUTO SERVICIO CORONA
Distritos Federales	
Distritos Locales	DISTRITO VII

Observaciones LOGOTIPO

Tamaño Ancho: 1 metros, alto: 1 metros

Tipo Anuncio MUROS



Sistema Integral de Monitoreo de Espectaculares

Reporte de recorrido

Usuario silvia.sanchezs Fecha Encuesta: 3/15/2016 12:19:23 PM


Id Encuesta: 98118 - Ticket:49642 - Estatus: Autorizado

Período Electoral	PRECAMPAÑA
Ámbito	Local
Partido Político	PARTIDO ACCIÓN NACIONAL
Otro Partido	
Nombre Candidato	GENERICO
Descripción del Cargo	INSTITUCIONAL LOCAL
Otro Cargo	
Lema / Versión	YO SI QUIERO QUE TIJUANA SEA MAS SEGURA


Entidad	BAJA CALIFORNIA
Municipio	TIJUANA
Colonia	LA SIERRA FLAMINGOS
Calle	BLVD. CUAHTEMOC SUR
Número	S/N
Entre calle	FLAMINGOS
Y Calle	S/C
C.P.	22640
Referencia	ENTRADA A FLAMINGOS
Distritos Federales	
Distritos Locales	DISTRITO IX

Observaciones PANORÁMICO DE UN SOLO LADO

Tamaño Ancho: 8 metros, alto: 5 metros



Tipo Anuncio PANORÁMICOS



Sistema Integral de Monitoreo de Espectaculares
Reporte de recorrido


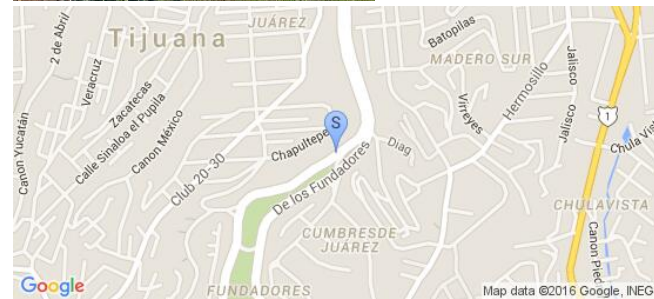

Usuario silvia.sanchezs Fecha Encuesta: 3/15/2016 12:45:21 PM

Id Encuesta: 98121 - Ticket:49642 - Estatus: Autorizado

Período Electoral	PRECAMPAÑA
Ámbito	Local
Partido Político	PARTIDO ACCIÓN NACIONAL
Otro Partido	
Nombre Candidato	GENÉRICO
Descripción del Cargo	INSTITUCIONAL LOCAL
Otro Cargo	
Lema / Versión	"YO SI QUIERO A TIJUANA SIN CORRUPCIÓN"

Entidad	BAJA CALIFORNIA
Municipio	TIJUANA
Colonia	CUMBRES JUÁREZ
Calle	BLVD FUNDADORES
Número	S/N
Entre calle	S/C
Y Calle	CALLE DIAGONAL
C.P.	22046
Referencia	BAJANDO CUMBRES DE JUÁREZ
Distritos Federales	
Distritos Locales	DISTRITO IX

Observaciones PANORAMICO DE UN SOLO LADO

Tamaño Ancho: 8 metros, alto: 4 metros

Tipo Anuncio PANORÁMICOS


Sistema Integral de Monitoreo de Espectaculares

Reporte de recorrido

Usuario silvia.sanchezs Fecha Encuesta: 3/15/2016 12:54:19 PM

Id Encuesta: 98122 - Ticket:49642 - Estatus: Autorizado




Período Electoral	PRECAMPAÑA
Ámbito	Local
Partido Político	PARTIDO ACCIÓN NACIONAL
Otro Partido	
Nombre Candidato	GENÉRICO
Descripción del Cargo	INSTITUCIONAL LOCAL
Otro Cargo	
Lema / Versión	YO SI QUIERO A TIJUANA CON MEJORES EMPLEOS

Entidad	BAJA CALIFORNIA
Municipio	TIJUANA
Colonia	MADERO SUR
Calle	BLVD AGUA CALIENTE
Número	S/N
Entre calle	AV JALISCO
Y Calle	S/C
C.P.	22046
Referencia	PARADA DE AUTOBÚSES
Distritos Federales	
Distritos Locales	DISTRITO X

Observaciones POR AMBOS LADOS

Tamaño Ancho: 1 metros, alto: 2 metros

Tipo Anuncio PARABUSES



Sistema Integral de Monitoreo de Espectaculares

Reporte de recorrido

Usuario alexandro.tapia Fecha Encuesta: 3/15/2016 2:11:32 PM

Id Encuesta: 98133 - Ticket:49643 - Estatus:Autorizado

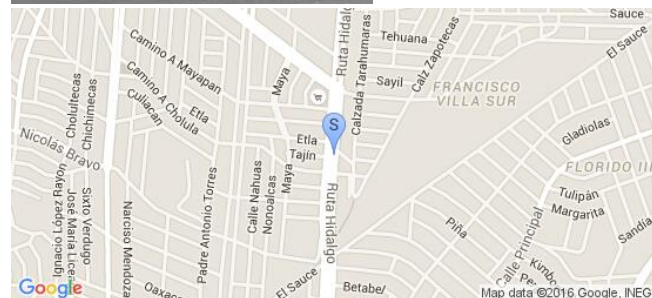
Período Electoral	PRECAMPAÑA
Ámbito	Local
Partido Político	PARTIDO ACCIÓN NACIONAL
Otro Partido	
Nombre Candidato	CARLOS TORRES
Descripción del Cargo	DIPUTADO LOCAL
Otro Cargo	
Lema / Versión	MAS RESULTADOS

Entidad	BAJA CALIFORNIA
Municipio	TIJUANA
Colonia	MARIANO MATAMOROS CENTRO
Calle	RUTA HIDALGO
Número	SN
Entre calle	GUADALUPE VICTORIA
Y Calle	CHICHEN ITZA
C.P.	22234
Referencia	ES UN VEHUCULO CON PUBLICIDAD
Distritos Federales	
Distritos Locales	DISTRITO XIII

Observaciones

Tamaño Ancho: 3 metros, alto: 2 metros

Tipo Anuncio MUEBLES URBANOS DE PUBLICIDAD



Sistema Integral de Monitoreo de Espectaculares

Reporte de recorrido

Usuario silvia.sanchezs Fecha Encuesta: 3/15/2016 1:15:59 PM

Id Encuesta: 98134 - Ticket:49644 - Estatus:Autorizado

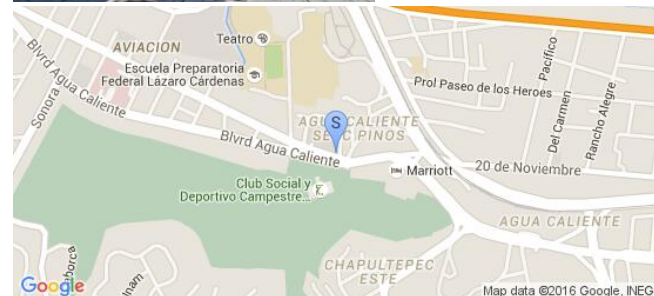


Período Electoral	PRECAMPAÑA
Ámbito	Local
Partido Político	PARTIDO ACCIÓN NACIONAL
Otro Partido	
Nombre Candidato	GENERICO
Descripción del Cargo	INSTITUCIONAL LOCAL
Otro Cargo	
Lema / Versión	YO SI QUIERO UNA TIJUABA SEGURA

Entidad	BAJA CALIFORNIA
Municipio	TIJUANA
Colonia	AVIACIÓN
Calle	BLVD AGUA CALIENTE
Número	S/N
Entre calle	S/C
Y Calle	ESCOLAR
C.P.	22420
Referencia	FRENTE CLUB CAMPESTRE
Distritos Federales	
Distritos Locales	DISTRITO X

Observaciones MARQUSINA POR AMBOS LADOS

Tamaño Ancho: 1 metros, alto: 2 metros

Tipo Anuncio PARABUSES



Sistema Integral de Monitoreo de Espectaculares

Reporte de recorrido

Usuario silvia.sanchezs Fecha Encuesta: 3/15/2016 1:40:08 PM

Id Encuesta: 98135 - Ticket:49644 - Estatus:Autorizado


Período Electoral	PRECAMPAÑA
Ámbito	Local
Partido Político	PARTIDO ACCIÓN NACIONAL
Otro Partido	
Nombre Candidato	GENERICO
Descripción del Cargo	PRESIDENTE MUNICIPAL
Otro Cargo	
Lema / Versión	YO SI QUIERO UNA TIJUANA CON EMPLEOS

Entidad	BAJA CALIFORNIA
Municipio	TIJUANA
Colonia	FRACC. REYNOSO
Calle	BLVD AGUA CALIENTE
Número	S/N
Entre calle	S/C
Y Calle	TACUBA
C.P.	22106
Referencia	PARADA DW AUTOBUSES
Distritos Federales	
Distritos Locales	DISTRITO X

Observaciones POR AMBOS LADOS

Tamaño Ancho: 1 metros, alto: 2 metros

Tipo Anuncio MUEBLES URBANOS DE PUBLICIDAD



Sistema Integral de Monitoreo de Espectaculares

Reporte de recorrido

Usuario silvia.sanchezs Fecha Encuesta: 3/15/2016 1:43:36 PM

Id Encuesta: 98136 - Ticket:49644 - Estatus:Autorizado

Período Electoral	PRECAMPAÑA
Ámbito	Local
Partido Político	PARTIDO ACCIÓN NACIONAL
Otro Partido	
Nombre Candidato	GENÉRICO
Descripción del Cargo	INSTITUCIONAL LOCAL
Otro Cargo	
Lema / Versión	YO SI QUIERO UNA TIJUANA SIN CORRUPCIÓN

Entidad	BAJA CALIFORNIA
Municipio	TIJUANA
Colonia	FRACC. REYNOSO
Calle	BLVD DIAZ ORDAZ
Número	S/N
Entre calle	S/C
Y Calle	SAN PEDRO
C.P.	22104
Referencia	PARADA DE AUTOBUSES PLAZA CEDROS
Distritos Federales	
Distritos Locales	DISTRITO X

Observaciones POR AMBOS LADOS

Tamaño Ancho: 1 metros, alto: 2 metros

Tipo Anuncio PARABUSES



Sistema Integral de Monitoreo de Espectaculares

Reporte de recorrido

Usuario carlos.floresd Fecha Encuesta: 3/16/2016 2:11:39 PM

Id Encuesta: 98170 - Ticket:49658 - Estatus: Autorizado

Período Electoral	PRECAMPAÑA
Ámbito	Local
Partido Político	PARTIDO ACCIÓN NACIONAL
Otro Partido	
Nombre Candidato	GENÉRICO
Descripción del Cargo	INSTITUCIONAL LOCAL
Otro Cargo	
Lema / Versión	PAN CONTIGO SIEMPRE

Entidad	BAJA CALIFORNIA
Municipio	PLAYAS DE ROSARITO
Colonia	OBRERA
Calle	ESCENICA ROSARITO ENSENADA
Número	S/N
Entre calle	MEXICALI
Y Calle	LA PAZ
C.P.	22703
Referencia	A UN COSTADO DE PUENTE PEATONAL
Distritos Federales	
Distritos Locales	DISTRITO XVII

Observaciones

Tamaño Ancho: 5 metros, alto: 2 metros

Tipo Anuncio MUROS



Sistema Integral de Monitoreo de Espectaculares

Reporte de recorrido

Usuario carlos.floresd Fecha Encuesta: 2/4/2016 2:19:46 PM

Id Encuesta: 85269 - Ticket:38979 - Estatus: Autorizado

Período Electoral	PRECAMPAÑA
Ámbito	Local
Partido Político	PARTIDO DE BAJA CALIFORNIA
Otro Partido	PARTIDO DE BAJA CALIFORNIA
Nombre Candidato	FELIPE MAYORAL
Descripción del Cargo	OTRO LOCAL
Otro Cargo	
Lema / Versión	MODULO DE ATENCION_ TRABAJANDO CON CALIDAD HUMANA

Entidad	BAJA CALIFORNIA
Municipio	PLAYAS DE ROSARITO
Colonia	PUERTO NUEVO
Calle	CARRETERA LIBRE ENSENADA
Número	S/N
Entre calle	S/C
Y Calle	S/C
C.P.	22710
Referencia	ENTRADA A PUERTO NUEVO
Distritos Federales	
Distritos Locales	DISTRITO XVII

Observaciones A MTS DE ENTRADA A PUERTO NUEVO

Tamaño Ancho: 8.5 metros, alto: 3 metros

Tipo Anuncio VALLAS



Sistema Integral de Monitoreo de Espectaculares

Reporte de recorrido

Usuario carlos.floresd Fecha Encuesta: 2/4/2016 3:21:10 PM

Id Encuesta: 85291 - Ticket:38984 - Estatus: Autorizado

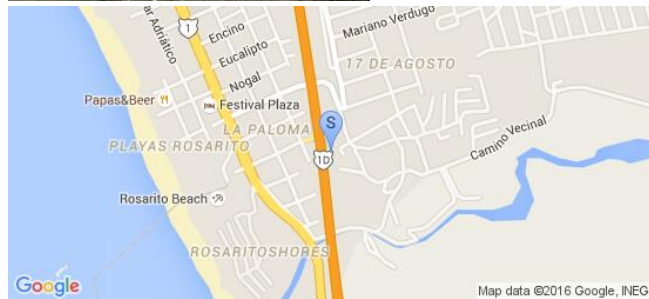
Período Electoral	PRECAMPAÑA
Ámbito	Local
Partido Político	PARTIDO DE BAJA CALIFORNIA
Otro Partido	PARTIDO DE BAJA CALIFORNIA
Nombre Candidato	FELIPE MAYORAL
Descripción del Cargo	DIPUTADO LOCAL
Otro Cargo	
Lema / Versión	MODULO ATENCION CIUDADANA

Entidad	BAJA CALIFORNIA
Municipio	PLAYAS DE ROSARITO
Colonia	AMPLIACIÓN EJIDO MAZATLAN
Calle	CARRETERA ESCENICA ROSARITO TIJUANA
Número	S/N
Entre calle	S/C
Y Calle	S/C
C.P.	22707
Referencia	ENFRENTE DE HOTEL ROSARITO
Distritos Federales	
Distritos Locales	DISTRITO XVII

Observaciones

Tamaño Ancho: 10 metros, alto: 2 metros

Tipo Anuncio MUROS




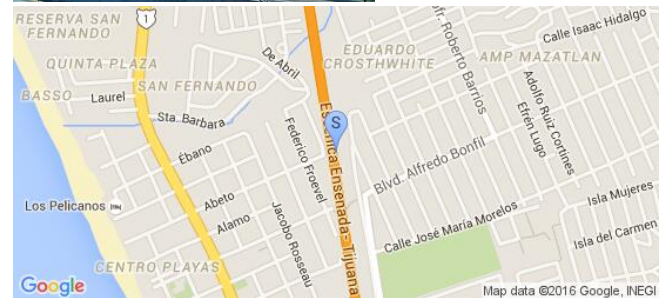

Sistema Integral de Monitoreo de Espectaculares
Reporte de recorrido

Usuario carlos.floresd Fecha Encuesta: 2/4/2016 3:32:29 PM

Id Encuesta: 85293 - Ticket:38984 - Estatus:Autorizado

Período Electoral	PRECAMPAÑA
Ámbito	Local
Partido Político	PARTIDO DE BAJA CALIFORNIA
Otro Partido	PARTIDO DE BAJA CALIFORNIA
Nombre Candidato	GENÉRICO
Descripción del Cargo	INSTITUCIONAL LOCAL
Otro Cargo	
Lema / Versión	UNETE AL PBC PARA QUE NO DECIDAN POR TI A 3 MIL KM DE DISTANCIA

Entidad	BAJA CALIFORNIA
Municipio	PLAYAS DE ROSARITO
Colonia	COLONIA OBRERA
Calle	CARRETERA ESCENICA ROSARITO TIJUANA
Número	S/N
Entre calle	S/C
Y Calle	S/C
C.P.	22707
Referencia	FRENTE COLINAS DE ROSARITO
Distritos Federales	
Distritos Locales	DISTRITO XVII

Observaciones
Tamaño Ancho: 3 metros, alto: 2 metros

Tipo Anuncio PANORÁMICOS


Sistema Integral de Monitoreo de Espectaculares

Reporte de recorrido

Usuario carlos.floresd Fecha Encuesta: 2/4/2016 3:37:01 PM

Id Encuesta: 85294 - Ticket:38984 - Estatus: Autorizado

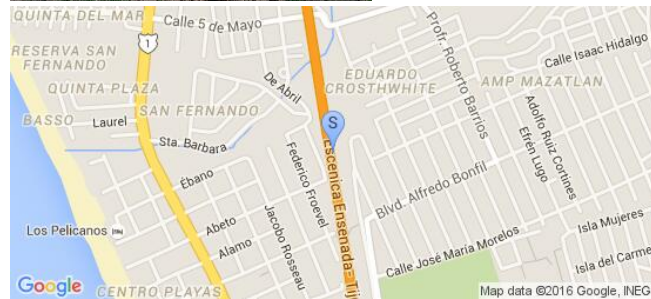
Período Electoral	PRECAMPAÑA
Ámbito	Local
Partido Político	PARTIDO DE BAJA CALIFORNIA
Otro Partido	PARTIDO DE BAJA CALIFORNIA
Nombre Candidato	GENÉRICO
Descripción del Cargo	INSTITUCIONAL LOCAL
Otro Cargo	
Lema / Versión	PARTIDO DE BAJA CALIFORNIA

Entidad	BAJA CALIFORNIA
Municipio	PLAYAS DE ROSARITO
Colonia	LUIS ECHEVERRIA
Calle	CARRETERA ESCENICA ROSARITO TIJUANA
Número	S/N
Entre calle	S/C
Y Calle	S/C
C.P.	22703
Referencia	BAJO PUENTE PEATONAL
Distritos Federales	
Distritos Locales	DISTRITO XVII

Observaciones

Tamaño Ancho: 8 metros, alto: 2 metros

Tipo Anuncio MUROS



Sistema Integral de Monitoreo de Espectaculares
Reporte de recorrido

Usuario carlos.floresd Fecha Encuesta: 2/4/2016 4:11:58 PM

Id Encuesta: 85298 - Ticket:38984 - Estatus: Autorizado

Período Electoral	PRECAMPAÑA
Ámbito	Local
Partido Político	PARTIDO DE BAJA CALIFORNIA
Otro Partido	PARTIDO DE BAJA CALIFORNIA
Nombre Candidato	GENÉRICO
Descripción del Cargo	INSTITUCIONAL LOCAL
Otro Cargo	
Lema / Versión	PARTIDO DE BAJA CALIFORNIA

Entidad	BAJA CALIFORNIA
Municipio	PLAYAS DE ROSARITO
Colonia	LUIS ECHEVERRIA
Calle	CARRETERA ESCENICA TIJUANA ROSARITO
Número	S/N
Entre calle	PUENTE MACHADO
Y Calle	S/C
C.P.	22703
Referencia	FRENTE COMERCIAL MEXICANA
Distritos Federales	
Distritos Locales	DISTRITO XVII

Observaciones ENTRANDO AL PUENTE

Tamaño Ancho: 4 metros, alto: 1.5 metros

Tipo Anuncio MUROS


Sistema Integral de Monitoreo de Espectaculares

Reporte de recorrido

Usuario carlos.floresd Fecha Encuesta: 2/4/2016 5:39:58 PM

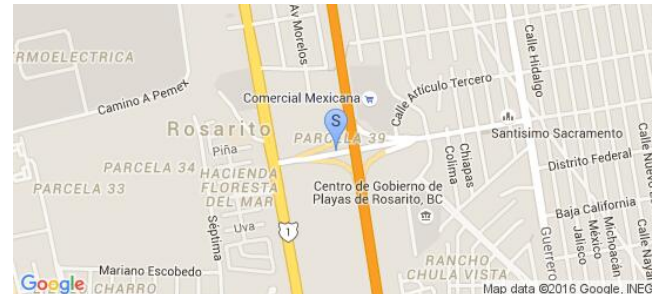

Id Encuesta: 85299 - Ticket:38984 - Estatus:Autorizado

Período Electoral	PRECAMPAÑA
Ámbito	Local
Partido Político	PARTIDO DE BAJA CALIFORNIA
Otro Partido	PARTIDO DE BAJA CALIFORNIA
Nombre Candidato	FELIPE MAYORAL
Descripción del Cargo	OTRO LOCAL
Otro Cargo	
Lema / Versión	MODULO ATENCION CIUDADANA TRABAJANDO CON CALIDAD HUMANA
Observaciones	2 VALLAS DE AMBOS LADOS DEL PUENTE

Entidad	BAJA CALIFORNIA
Municipio	PLAYAS DE ROSARITO
Colonia	ZONA CENTRO
Calle	PUENTE MACHADO
Número	S/N
Entre calle	BLDV BENITO JUAREZ
Y Calle	CARRETERA ESCENICA TIJUANA ROSARITO
C.P.	22704
Referencia	BAJO EL PUENTE
Distritos Federales	
Distritos Locales	DISTRITO XVII

Tamaño Ancho: 5.5 metros, alto: 2.5 metros

Tipo Anuncio VALLAS



Sistema Integral de Monitoreo de Espectaculares

Reporte de recorrido

Usuario carlos.floresd Fecha Encuesta: 2/4/2016 5:46:36 PM

Id Encuesta: 85300 - Ticket:38985 - Estatus:Autorizado

Período Electoral	PRECAMPAÑA
Ámbito	Local
Partido Político	PARTIDO DE BAJA CALIFORNIA
Otro Partido	PARTIDO DE BAJA CALIFORNIA
Nombre Candidato	NO ESPECIFICA
Descripción del Cargo	INSTITUCIONAL LOCAL
Otro Cargo	
Lema / Versión	EL PRESIDENTE DE PBC EN PLAYAS DE ROSARITO INVITA A AFILARSE AL PARTIDO DE LOS BAJACALIFORNIARNOS

Entidad	BAJA CALIFORNIA
Municipio	PLAYAS DE ROSARITO
Colonia	ZONA CENTRO
Calle	CARRETERA ESCENICA ROSARITO ENSENADA
Número	S/N
Entre calle	S/C
Y Calle	S/C
C.P.	22704
Referencia	LOTE VALDIO FRENTE A CASA MUNICIPAL
Distritos Federales	
Distritos Locales	DISTRITO XVII

Observaciones

Tamaño Ancho: 3 metros, alto: 3 metros

Tipo Anuncio PANORÁMICOS



Sistema Integral de Monitoreo de Espectaculares

Reporte de recorrido

Usuario carlos.floresd Fecha Encuesta: 2/4/2016 5:51:29 PM

Id Encuesta: 85301 - Ticket:38985 - Estatus: Autorizado

Período Electoral	PRECAMPAÑA
Ámbito	Local
Partido Político	PARTIDO DE BAJA CALIFORNIA
Otro Partido	PARTIDO DE BAJA CALIFORNIA
Nombre Candidato	FELIPE MAYORAL
Descripción del Cargo	OTRO LOCAL
Otro Cargo	
Lema / Versión	MODULO DE ATENCION CIUDADANA TRABAJANDO CON CALIDAD HUMANA

Entidad	BAJA CALIFORNIA
Municipio	PLAYAS DE ROSARITO
Colonia	ZONA CENTRO
Calle	CARRETERA ESCENICA ROSARITO ENSENADA
Número	S/N
Entre calle	S/C
Y Calle	S/C
C.P.	22704
Referencia	LOTE VALDIO FRENTE CASA MUNICIPAL
Distritos Federales	
Distritos Locales	DISTRITO XVII

Observaciones

Tamaño Ancho: 4 metros, alto: 3 metros



Tipo Anuncio PANORÁMICOS



Sistema Integral de Monitoreo de Espectaculares

Reporte de recorrido

Usuario carlos.floresd Fecha Encuesta: 2/4/2016 5:54:30 PM

Id Encuesta: 85302 - Ticket:38985 - Estatus:Autorizado

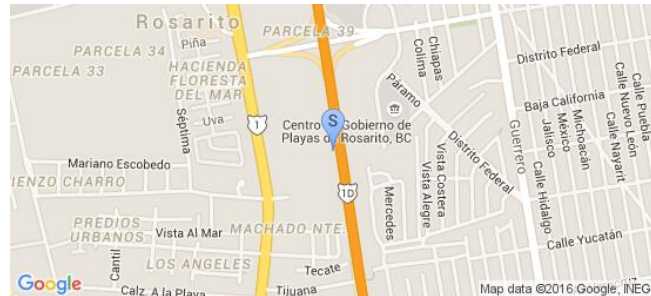
Período Electoral	PRECAMPAÑA
Ámbito	Local
Partido Político	PARTIDO DE BAJA CALIFORNIA
Otro Partido	PARTIDO DE BAJA CALIFORNIA
Nombre Candidato	FELIPE MAYORAL
Descripción del Cargo	OTRO LOCAL
Otro Cargo	
Lema / Versión	DIPUTADO FELIPE MAYORAL

Entidad	BAJA CALIFORNIA
Municipio	PLAYAS DE ROSARITO
Colonia	ZONA CENTRO
Calle	CARRETERA ESCENICA ROSARITO ENSENADA
Número	S/N
Entre calle	S/C
Y Calle	S/C
C.P.	22704
Referencia	LOTE VALDIO FRENTE CASA MUNICIPAL
Distritos Federales	
Distritos Locales	DISTRITO XVII

Observaciones 3 MUROS PINTADOS EN EL LOTE VALDIO

Tamaño Ancho: 10 metros, alto: 2 metros

Tipo Anuncio MUROS



Sistema Integral de Monitoreo de Espectaculares

Reporte de recorrido

Usuario carlos.floresd Fecha Encuesta: 2/4/2016 5:59:18 PM

Id Encuesta: 85303 - Ticket:38985 - Estatus: Autorizado

Período Electoral	PRECAMPAÑA
Ámbito	Local
Partido Político	PARTIDO DE BAJA CALIFORNIA
Otro Partido	PARTIDO DE BAJA CALIFORNIA
Nombre Candidato	FELIPE MAYORAL
Descripción del Cargo	OTRO LOCAL
Otro Cargo	
Lema / Versión	MODULO DE ATENCION CIUDADANA

Entidad	BAJA CALIFORNIA
Municipio	PLAYAS DE ROSARITO
Colonia	ZONA CENTRO
Calle	CARRETERA ESCENICA ROSARITO ENSENADA
Número	S/N
Entre calle	S/C
Y Calle	S/C
C.P.	22704
Referencia	LOTE VALDIO
Distritos Federales	
Distritos Locales	DISTRITO XVII

Observaciones MODULO DE ATENCION CIUDADANA

Tamaño Ancho: 3 metros, alto: 1 metros

Tipo Anuncio MUROS



Sistema Integral de Monitoreo de Espectaculares

Reporte de recorrido

Usuario carlos.floresd Fecha Encuesta: 2/4/2016 6:17:04 PM

Id Encuesta: 85307 - Ticket:38985 - Estatus: Autorizado

Período Electoral	PRECAMPAÑA
Ámbito	Local
Partido Político	PARTIDO DE BAJA CALIFORNIA
Otro Partido	PARTIDO DE BAJA CALIFORNIA
Nombre Candidato	FELIPE MAYORAL
Descripción del Cargo	OTRO LOCAL
Otro Cargo	
Lema / Versión	MODULO DE ATENCION CIUDADANA

Entidad	BAJA CALIFORNIA
Municipio	PLAYAS DE ROSARITO
Colonia	MAGISTERIAL
Calle	CARRETERA ESCENICA ROSARITO ENSENADA
Número	S/N
Entre calle	S/C
Y Calle	S/C
C.P.	22703
Referencia	PASANSO PUENTE PEATONAL CROSSWHITE
Distritos Federales	
Distritos Locales	DISTRITO XVII

Observaciones

Tamaño Ancho: 8 metros, alto: 2 metros



Tipo Anuncio MUROS



Sistema Integral de Monitoreo de Espectaculares
Reporte de recorrido

Usuario carlos.floresd Fecha Encuesta: 2/4/2016 6:52:44 PM


Id Encuesta: 85321 - Ticket:38988 - Estatus:Autorizado

Período Electoral	PRECAMPAÑA
Ámbito	Local
Partido Político	PARTIDO DE BAJA CALIFORNIA
Otro Partido	PARTIDO DE BAJA CALIFORNIA
Nombre Candidato	GENERICO
Descripción del Cargo	INSTITUCIONAL LOCAL
Otro Cargo	
Lema / Versión	UNETE PARA QUE NO DECIDAN POR TI A 3 MIL KM DE DISTANCIA

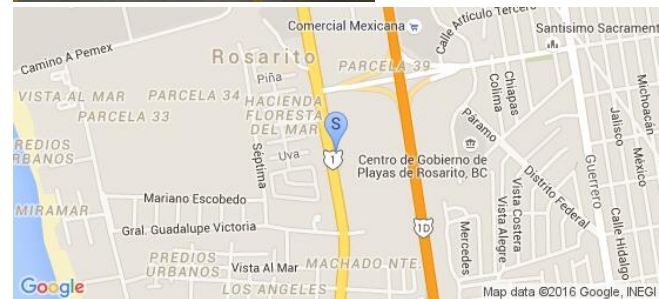

Entidad	BAJA CALIFORNIA
Municipio	PLAYAS DE ROSARITO
Colonia	ZONA CENTRO
Calle	BLVD BENITO JUAREZ
Número	333
Entre calle	CALLE DATIL
Y Calle	S/C
C.P.	22704
Referencia	A UN COSTADO DE ESTETICA SCISSORS SALON
Distritos Federales	
Distritos Locales	DISTRITO XVII

Observaciones	COLOCADA EN COCHERA PARTICULAR
----------------------	--------------------------------

Tamaño	Ancho: 2.5 metros, alto: 1.5 metros
---------------	-------------------------------------



Tipo Anuncio	MANTAS
---------------------	--------



Sistema Integral de Monitoreo de Espectaculares

Reporte de recorrido

Usuario carlos.floresd Fecha Encuesta: 2/4/2016 6:57:17 PM

Id Encuesta: 85322 - Ticket:38988 - Estatus: Autorizado

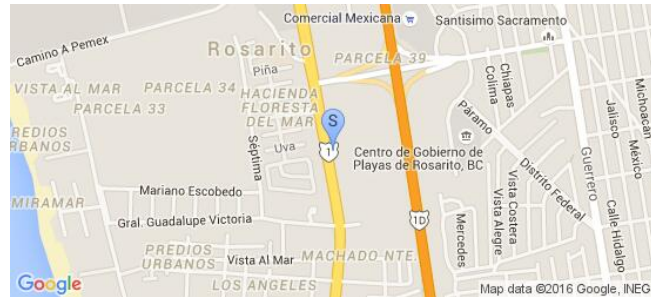
Período Electoral	PRECAMPAÑA
Ámbito	Local
Partido Político	PARTIDO DE BAJA CALIFORNIA
Otro Partido	PARTIDO DE BAJA CALIFORNIA
Nombre Candidato	GENÉRICO
Descripción del Cargo	INSTITUCIONAL LOCAL
Otro Cargo	
Lema / Versión	EL PARTIDO DE CASA

Entidad	BAJA CALIFORNIA
Municipio	PLAYAS DE ROSARITO
Colonia	ZONA CENTRO
Calle	BLVD BENITO JUAREZ
Número	334
Entre calle	CALLE DATIL
Y Calle	S/C
C.P.	22704
Referencia	A UN COSTADO DE CARNE MART
Distritos Federales	
Distritos Locales	DISTRITO XVII

Observaciones EN BARDA PARTICULAR

Tamaño Ancho: 8 metros, alto: 1 metros

Tipo Anuncio MUROS



Sistema Integral de Monitoreo de Espectaculares
Reporte de recorrido

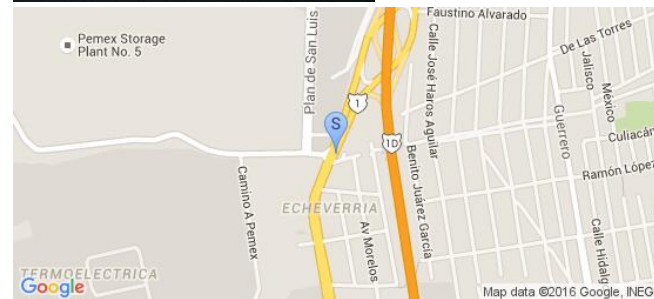

Usuario carlos.floresd Fecha Encuesta: 2/4/2016 7:05:47 PM

Id Encuesta: 85323 - Ticket:38988 - Estatus: Autorizado

Período Electoral	PRECAMPAÑA
Ámbito	Local
Partido Político	PARTIDO DE BAJA CALIFORNIA
Otro Partido	PARTIDO DE BAJA CALIFORNIA
Nombre Candidato	FELIPE MAYORAL
Descripción del Cargo	OTRO LOCAL
Otro Cargo	
Lema / Versión	MODULO DE ATENCION CIUDADANA TRABAJANDO CON CALIDAD HUMANA

Entidad	BAJA CALIFORNIA
Municipio	PLAYAS DE ROSARITO
Colonia	ZONA CENTRO
Calle	BLVD BENITO JUAREZ
Número	S/N
Entre calle	ACCESO CAMINO PEMEX
Y Calle	S/C
C.P.	22704
Referencia	A UN COSTADO DE PLAZA PABELLON
Distritos Federales	
Distritos Locales	DISTRITO XVII

Observaciones
Tamaño Ancho: 5 metros, alto: 2.5 metros

Tipo Anuncio VALLAS


Sistema Integral de Monitoreo de Espectaculares

Reporte de recorrido

Usuario carlos.floresd Fecha Encuesta: 2/4/2016 7:09:21 PM


Id Encuesta: 85324 - Ticket:38988 - Estatus:Autorizado

Período Electoral	PRECAMPAÑA
Ámbito	Local
Partido Político	PARTIDO DE BAJA CALIFORNIA
Otro Partido	PARTIDO DE BAJA CALIFORNIA
Nombre Candidato	FELIPE MAYORAL
Descripción del Cargo	OTRO LOCAL
Otro Cargo	
Lema / Versión	LIDERAZGO PODER NEGOCIO CAMPESTRE LA REVISTA DE BAJA CALIFORNIA

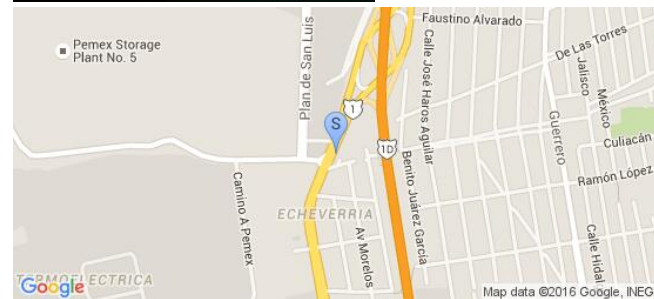

Entidad	BAJA CALIFORNIA
Municipio	PLAYAS DE ROSARITO
Colonia	ZONA CENTRO
Calle	BLVD BENITO JUAREZ
Número	S/N
Entre calle	ACCESO A CALLE PEMEX ROSARITO
Y Calle	S/C
C.P.	22704
Referencia	A UN COSTADO DE PLAZA PABELLON
Distritos Federales	
Distritos Locales	DISTRITO XVII

Observaciones

Tamaño Ancho: 5 metros, alto: 2.5 metros



Tipo Anuncio VALLAS



Sistema Integral de Monitoreo de Espectaculares

Reporte de recorrido

Usuario carlos.floresd Fecha Encuesta: 2/4/2016 7:14:47 PM

Id Encuesta: 85325 - Ticket:38988 - Estatus: Autorizado

Período Electoral	PRECAMPAÑA
Ámbito	Local
Partido Político	PARTIDO DE BAJA CALIFORNIA
Otro Partido	PARTIDO DE BAJA CALIFORNIA
Nombre Candidato	FELIPE MAYORAL
Descripción del Cargo	OTRO LOCAL
Otro Cargo	
Lema / Versión	MODULO DE ATENCION CIUDADANA

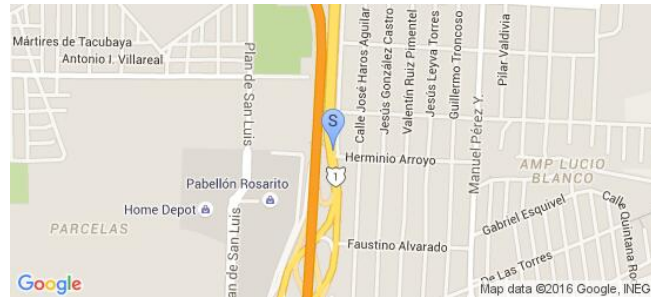
Entidad	BAJA CALIFORNIA
Municipio	PLAYAS DE ROSARITO
Colonia	LUCIO BLANCO
Calle	BLVD BENITO JUÁREZ
Número	S/N
Entre calle	JOSE HAROZ AGUILAR
Y Calle	S/C
C.P.	22706
Referencia	LOTE VALDIO PUENTE PEATONAL
Distritos Federales	
Distritos Locales	DISTRITO XVII

Observaciones

Tamaño Ancho: 5 metros, alto: 2 metros



Tipo Anuncio MUROS



Sistema Integral de Monitoreo de Espectaculares

Reporte de recorrido

Usuario carlos.floresd Fecha Encuesta: 2/4/2016 7:42:20 PM

Id Encuesta: 85328 - Ticket:38988 - Estatus: Autorizado

Período Electoral	PRECAMPAÑA
Ámbito	Local
Partido Político	PARTIDO DE BAJA CALIFORNIA
Otro Partido	PARTIDO DE BAJA CALIFORNIA
Nombre Candidato	FELIPE MAYORAL
Descripción del Cargo	OTRO LOCAL
Otro Cargo	
Lema / Versión	DIPUTADO FELIPE MAYORAL

Entidad	BAJA CALIFORNIA
Municipio	PLAYAS DE ROSARITO
Colonia	LUCIO BLANCO
Calle	BLVD GUERRERO
Número	S/N
Entre calle	AVE BALVINO OBESO
Y Calle	CAÑON
C.P.	22706
Referencia	A UN LADO DEL PARQUE
Distritos Federales	
Distritos Locales	DISTRITO XVII

Observaciones

Tamaño Ancho: 3 metros, alto: 1.5 metros

Tipo Anuncio MUROS



Sistema Integral de Monitoreo de Espectaculares

Reporte de recorrido

Usuario carlos.floresd Fecha Encuesta: 2/4/2016 7:51:09 PM

Id Encuesta: 85330 - Ticket:38988 - Estatus: Autorizado

Período Electoral	PRECAMPAÑA
Ámbito	Local
Partido Político	PARTIDO DE BAJA CALIFORNIA
Otro Partido	PARTIDO DE BAJA CALIFORNIA
Nombre Candidato	FELIPE MAYORAL
Descripción del Cargo	OTRO FEDERAL
Otro Cargo	
Lema / Versión	MODULO DE ATENCION CIUDADANA TRABAJANDO CON CALIDAD HUMANA

Entidad	BAJA CALIFORNIA
Municipio	PLAYAS DE ROSARITO
Colonia	ECHEVERRIA
Calle	BLVD GUERRERO
Número	S/N
Entre calle	SHARP
Y Calle	S/C
C.P.	22703
Referencia	A UN LADO DE ABRRATORES EL MEJOR PRECIO
Distritos Federales	
Distritos Locales	DISTRITO XVII

Observaciones

Tamaño Ancho: 8 metros, alto: 3 metros



Tipo Anuncio VALLAS



Sistema Integral de Monitoreo de Espectaculares

Reporte de recorrido

Usuario mariana.romero Fecha Encuesta: 2/5/2016 1:46:48 PM

Id Encuesta: 85407 - Ticket:39016 - Estatus: Autorizado

Período Electoral	PRECAMPAÑA
Ámbito	Local
Partido Político	PARTIDO DE BAJA CALIFORNIA
Otro Partido	PARTIDO DE BAJA CALIFORNIA
Nombre Candidato	GENÉRICO
Descripción del Cargo	INSTITUCIONAL LOCAL
Otro Cargo	
Lema / Versión	PARTIDO BAJA CALIFORNIA

Entidad	BAJA CALIFORNIA
Municipio	TIJUANA
Colonia	PEDREGAL DE SANTA JULIA
Calle	JUAN DE LA BARRERA
Número	3107
Entre calle	NICOLAS BRAVO
Y Calle	ERMITA
C.P.	22289
Referencia	CASA PARTICULAR JUNTO A ESTETICA CAROL
Distritos Federales	
Distritos Locales	DISTRITO VIII

Observaciones GENÉRICO

Tamaño Ancho: 3 metros, alto: 3 metros

Tipo Anuncio MUROS



Sistema Integral de Monitoreo de Espectaculares
Reporte de recorrido

Usuario carlos.floresd Fecha Encuesta: 2/28/2016 12:27:29 PM



Id Encuesta: 87176 - Ticket:39387 - Estatus: Autorizado

Período Electoral	PRECAMPAÑA
Ámbito	Local
Partido Político	PARTIDO DE BAJA CALIFORNIA
Otro Partido	PARTIDO DE BAJA CALIFORNIA
Nombre Candidato	GENÉRICO
Descripción del Cargo	INSTITUCIONAL LOCAL
Otro Cargo	
Lema / Versión	¡UNETE! PARA QUE NO DECIDAN POR TI

Entidad	BAJA CALIFORNIA
Municipio	PLAYAS DE ROSARITO
Colonia	ROSARITO CENTRO
Calle	CARRETERA ESCENICA ROSARITO ENSENADA
Número	S/N
Entre calle	SOBRE ESCENICA
Y Calle	S/C
C.P.	22707
Referencia	ANTES DE LLEGAR AL PUENTE
Distritos Federales	
Distritos Locales	DISTRITO XVII

Observaciones UN PANORÁMICO POR AMBOS LADOS

Tamaño Ancho: 4 metros, alto: 3 metros

Tipo Anuncio PANORÁMICOS


Sistema Integral de Monitoreo de Espectaculares

Reporte de recorrido

Usuario carlos.floresd Fecha Encuesta: 2/28/2016 12:37:10 PM

Id Encuesta: 87177 - Ticket:39387 - Estatus: Autorizado

Período Electoral	PRECAMPAÑA
Ámbito	Local
Partido Político	PARTIDO DE BAJA CALIFORNIA
Otro Partido	PARTIDO DE BAJA CALIFORNIA
Nombre Candidato	GENÉRICO
Descripción del Cargo	INSTITUCIONAL LOCAL
Otro Cargo	
Lema / Versión	PARTIDO DE BAJA CALIFORNIA

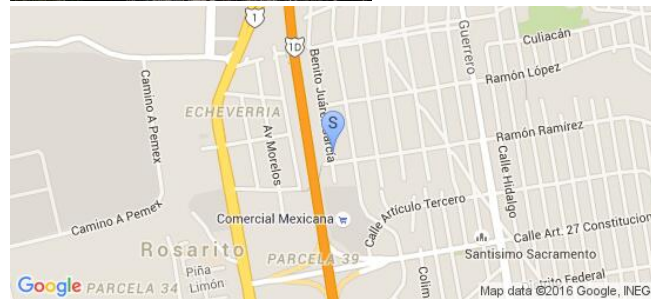
Entidad	BAJA CALIFORNIA
Municipio	PLAYAS DE ROSARITO
Colonia	ROSARITO CENTRO
Calle	CARRETERA ESCÉNICA ROSARITO TIJUANA
Número	S/N
Entre calle	SOBRE ESCENICA
Y Calle	S/C
C.P.	22707
Referencia	PASANDO PUENTE PEATONAL
Distritos Federales	
Distritos Locales	DISTRITO XVII

Observaciones EN BARDA DE PROPIEDAD PRIVADA

Tamaño Ancho: 6 metros, alto: 1.5 metros



Tipo Anuncio MUROS



Sistema Integral de Monitoreo de Espectaculares
Reporte de recorrido

Usuario carlos.floresd Fecha Encuesta: 2/28/2016 12:55:41 PM

Id Encuesta: 87179 - Ticket:39387 - Estatus: Autorizado

Período Electoral	PRECAMPAÑA
Ámbito	Local
Partido Político	PARTIDO DE BAJA CALIFORNIA
Otro Partido	PARTIDO DE BAJA CALIFORNIA
Nombre Candidato	GENÉRICO
Descripción del Cargo	PRESIDENTE MUNICIPAL
Otro Cargo	
Lema / Versión	PARTIDO DE BAJA CALIFORNIA
Observaciones	EN MURO DE PROPIEDAD PRIVADA

Entidad	BAJA CALIFORNIA
Municipio	PLAYAS DE ROSARITO
Colonia	LIENZO CHARRO
Calle	CARRETERA ESCENICA ROSARITO TIJUANA
Número	S/N
Entre calle	SOBRE ESCENICA
Y Calle	S/C
C.P.	22707
Referencia	LOTE BALDIO
Distritos Federales	
Distritos Locales	DISTRITO XVII

Tamaño Ancho: 8 metros, alto: 1 metros

Tipo Anuncio MUROS


Sistema Integral de Monitoreo de Espectaculares

Reporte de recorrido

Usuario carlos.floresd Fecha Encuesta: 2/28/2016 1:31:25 PM

Id Encuesta: 87183 - Ticket:39387 - Estatus: Autorizado

Período Electoral	PRECAMPAÑA
Ámbito	Local
Partido Político	PARTIDO DE BAJA CALIFORNIA
Otro Partido	PARTIDO DE BAJA CALIFORNIA
Nombre Candidato	GENÉRICO
Descripción del Cargo	INSTITUCIONAL LOCAL
Otro Cargo	
Lema / Versión	PARTIDO DE CASA, PARTIDO DE BAJA CALIFORNIANA

Entidad	BAJA CALIFORNIA
Municipio	PLAYAS DE ROSARITO
Colonia	PARSELA 34
Calle	BLVD BENITO JUÁREZ
Número	334
Entre calle	CERRADA UVA
Y Calle	PRIVADA JICAMA
C.P.	22703
Referencia	A UN COSTADO DE CARNE MART
Distritos Federales	
Distritos Locales	DISTRITO XVII

Observaciones EN PARED PRIVADA

Tamaño Ancho: 8 metros, alto: 1 metros



Tipo Anuncio MUROS



Sistema Integral de Monitoreo de Espectaculares

Reporte de recorrido

Usuario brenda.rodrigo Fecha Encuesta: 3/12/2016 12:01:01 PM

Id Encuesta: 98072 - Ticket:49635 - Estatus: Autorizado

Período Electoral	PRECAMPAÑA
Ámbito	Local
Partido Político	PARTIDO DE BAJA CALIFORNIA
Otro Partido	PARTIDO DE BAJA CALIFORNIA
Nombre Candidato	GENERICO
Descripción del Cargo	INSTITUCIONAL LOCAL
Otro Cargo	
Lema / Versión	UNETE PARA QUE NO DECIDAN POR TI

Entidad	BAJA CALIFORNIA
Municipio	ENSENADA
Colonia	SAUZAL
Calle	CARRETERA ENSENADA A TIJUANA
Número	SN
Entre calle	NO HAY CALLE
Y Calle	NO HAY CALLE
C.P.	22760
Referencia	A UN LADO DE GASOLINERA
Distritos Federales	
Distritos Locales	DISTRITO XIV

Observaciones

Tamaño Ancho: 9 metros, alto: 7 metros

Tipo Anuncio PANORÁMICOS



Sistema Integral de Monitoreo de Espectaculares

Reporte de recorrido

Usuario brenda.rodrigo Fecha Encuesta: 3/12/2016 3:23:29 PM

Id Encuesta: 98077 - Ticket:49635 - Estatus: Autorizado


Período Electoral	PRECAMPAÑA
Ámbito	Local
Partido Político	PARTIDO DE BAJA CALIFORNIA
Otro Partido	PARTIDO DE BAJA CALIFORNIA
Nombre Candidato	NO APLICA
Descripción del Cargo	INSTITUCIONAL LOCAL
Otro Cargo	GENERICO
Lema / Versión	UNETE PARA QUE NO DECIDAN POR TI

Entidad	BAJA CALIFORNIA
Municipio	ENSENADA
Colonia	COSTA AZUL
Calle	REFORMA
Número	SN
Entre calle	ENRIQUE DUNANT
Y Calle	SIN CALLE
C.P.	22800
Referencia	FRENTE A FACTORY 1 GROUP
Distritos Federales	
Distritos Locales	DISTRITO XV

Observaciones

Tamaño Ancho: 9 metros, alto: 7 metros

Tipo Anuncio PANORÁMICOS



Sistema Integral de Monitoreo de Espectaculares

Reporte de recorrido

Usuario carlos.floresd Fecha Encuesta: 3/16/2016 1:07:41 PM

Id Encuesta: 98165 - Ticket:49658 - Estatus: Autorizado

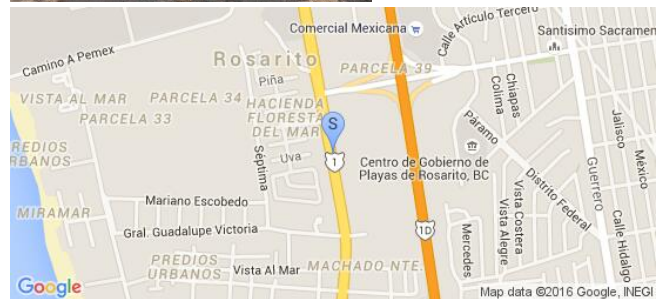
Período Electoral	PRECAMPAÑA
Ámbito	Local
Partido Político	PARTIDO DE BAJA CALIFORNIA
Otro Partido	PARTIDO DE BAJA CALIFORNIA
Nombre Candidato	GENÉRICO
Descripción del Cargo	INSTITUCIONAL LOCAL
Otro Cargo	
Lema / Versión	EL PARTIDO DE CASA PARTIDO DE BAJA CALIFORNIA

Entidad	BAJA CALIFORNIA
Municipio	PLAYAS DE ROSARITO
Colonia	PLAYAS DE ROSARITO CENTRO
Calle	BLVD BENITO JUÁREZ
Número	334
Entre calle	PUENTE MACHADO
Y Calle	MEXICALI
C.P.	22703
Referencia	A UN COSTADO DE CARNE MART
Distritos Federales	
Distritos Locales	DISTRITO XVII

Observaciones PARED DE CASA PARTICULAR

Tamaño Ancho: 10 metros, alto: 1 metros

Tipo Anuncio MUROS



Sistema Integral de Monitoreo de Espectaculares

Reporte de recorrido

Usuario carlos.floresd Fecha Encuesta: 3/16/2016 2:01:19 PM

Id Encuesta: 98169 - Ticket:49658 - Estatus: Autorizado

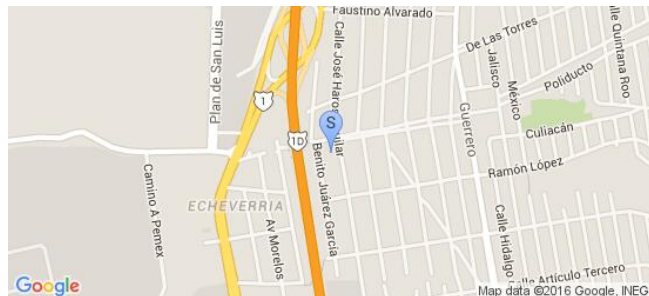
Período Electoral	PRECAMPAÑA
Ámbito	Local
Partido Político	PARTIDO DE BAJA CALIFORNIA
Otro Partido	PARTIDO DE BAJA CALIFORNIA
Nombre Candidato	GENERICO
Descripción del Cargo	INSTITUCIONAL LOCAL
Otro Cargo	
Lema / Versión	PARTIDO DE BAJA CALIFORNIA

Entidad	BAJA CALIFORNIA
Municipio	PLAYAS DE ROSARITO
Colonia	ECHEVERRIA
Calle	ESCENICA ROSARITO ENSENADA
Número	S/N
Entre calle	S/C
Y Calle	PUENTE MACHADO
C.P.	22703
Referencia	LOTE BALDIO FRENTE COMERCIAL MEXICANA
Distritos Federales	
Distritos Locales	DISTRITO XVII

Observaciones 2 MUROS EN PROPIEDAD PARTICULAR

Tamaño Ancho: 5 metros, alto: 2 metros

Tipo Anuncio MUROS



Sistema Integral de Monitoreo de Espectaculares

Reporte de recorrido

Usuario carlos.floresd Fecha Encuesta: 3/16/2016 2:22:00 PM

Id Encuesta: 98194 - Ticket:49669 - Estatus:Autorizado

Período Electoral	PRECAMPAÑA
Ámbito	Local
Partido Político	PARTIDO DE BAJA CALIFORNIA
Otro Partido	PARTIDO DE BAJA CALIFORNIA
Nombre Candidato	GENÉRICO
Descripción del Cargo	INSTITUCIONAL LOCAL
Otro Cargo	
Lema / Versión	UNETE PARA QUE NO DECIDAN POR TI

Entidad	BAJA CALIFORNIA
Municipio	PLAYAS DE ROSARITO
Colonia	MAGISTERIAL
Calle	ESCENICA ROSARITO ENSENADA
Número	S/N
Entre calle	DE LA BETTO
Y Calle	EVANO
C.P.	22703
Referencia	ANTEA DE LLEGAR AL PUENTE PEATONAL
Distritos Federales	
Distritos Locales	DISTRITO XVII

Observaciones TIPO PANORAMICO POR AMBOS LADOS

Tamaño Ancho: 4 metros, alto: 2 metros

Tipo Anuncio PANORÁMICOS



Sistema Integral de Monitoreo de Espectaculares

Reporte de recorrido

Usuario mariana.romero Fecha Encuesta: 2/4/2016 3:27:43 PM

Id Encuesta: 85275 - Ticket:38981 - Estatus: Autorizado

Período Electoral	PRECAMPAÑA
Ámbito	Local
Partido Político	PARTIDO DEL TRABAJO
Otro Partido	
Nombre Candidato	GENÉRICO
Descripción del Cargo	INSTITUCIONAL LOCAL
Otro Cargo	GENÉRICO
Lema / Versión	SIN LEMA

Entidad	BAJA CALIFORNIA
Municipio	TECATE
Colonia	NO IDENTIFICADA
Calle	AQUILES CERDAN
Número	SN
Entre calle	AQUILES CERDAN
Y Calle	SIN NOMBRE
C.P.	21470
Referencia	CANTERAS LA HACIENDA
Distritos Federales	
Distritos Locales	DISTRITO VII

Observaciones PINTURA EN BARDA

Tamaño Ancho: 2 metros, alto: 2 metros

Tipo Anuncio MUROS



Sistema Integral de Monitoreo de Espectaculares

Reporte de recorrido

Usuario silvia.sanchezs Fecha Encuesta: 2/28/2016 1:59:13 PM

Id Encuesta: 87173 - Ticket:39386 - Estatus: Autorizado

Período Electoral	PRECAMPAÑA
Ámbito	Local
Partido Político	PARTIDO DEL TRABAJO
Otro Partido	
Nombre Candidato	NO APLICA
Descripción del Cargo	INSTITUCIONAL LOCAL
Otro Cargo	
Lema / Versión	PT YO VOTO

Entidad	BAJA CALIFORNIA
Municipio	TECATE
Colonia	HUAJARDO
Calle	BLVD. UNIVERSIDAD
Número	S/N
Entre calle	AQUILES SERDAN
Y Calle	INSURGENTES
C.P.	21470
Referencia	FRENTE CALIMAX
Distritos Federales	
Distritos Locales	DISTRITO VII

Observaciones

Tamaño Ancho: 2 metros, alto: 2 metros



Tipo Anuncio MUROS



Sistema Integral de Monitoreo de Espectaculares

Reporte de recorrido

Usuario silvia.sanchezs Fecha Encuesta: 3/14/2016 1:41:05 PM

Id Encuesta: 98110 - Ticket:49641 - Estatus: Autorizado

Período Electoral	PRECAMPAÑA
Ámbito	Local
Partido Político	PARTIDO DEL TRABAJO
Otro Partido	
Nombre Candidato	GENÉRICO
Descripción del Cargo	INSTITUCIONAL LOCAL
Otro Cargo	GENÉRICO
Lema / Versión	NA

Entidad	BAJA CALIFORNIA
Municipio	TECATE
Colonia	PRIMERA ZONA
Calle	DEFENSORES DE BAJA CALIFORNIA
Número	SN
Entre calle	PLUTARCO ELIAS CALLES
Y Calle	VENUSTIANO CARRANZA
C.P.	21400
Referencia	ATRAS DE LA CERVECERIA TECATE
Distritos Federales	
Distritos Locales	DISTRITO VII

Observaciones SOLO LOGOTIPO

Tamaño Ancho: 2 metros, alto: 2 metros

Tipo Anuncio MUROS



Sistema Integral de Monitoreo de Espectaculares
Reporte de recorrido

Usuario silvia.sanchezs Fecha Encuesta: 3/14/2016 1:53:02 PM

Id Encuesta: 98111 - Ticket:49641 - Estatus: Autorizado

Período Electoral	PRECAMPAÑA
Ámbito	Local
Partido Político	PARTIDO DEL TRABAJO
Otro Partido	
Nombre Candidato	GENERICO
Descripción del Cargo	INSTITUCIONAL LOCAL
Otro Cargo	GENÉRICO
Lema / Versión	NO APLICA

Entidad	BAJA CALIFORNIA
Municipio	TECATE
Colonia	GUAJARDO
Calle	CALZADA UNIVERSIDAD
Número	SN
Entre calle	AQUILES SERDAN
Y Calle	SIN NOMBRE
C.P.	21470
Referencia	FRENTE A CALIMAX
Distritos Federales	
Distritos Locales	DISTRITO VII

Observaciones	GENERICO
----------------------	----------

Tamaño	Ancho: 2 metros, alto: 2 metros
---------------	---------------------------------



Tipo Anuncio	MUROS
---------------------	-------



Sistema Integral de Monitoreo de Espectaculares

Reporte de recorrido

Usuario carlos.floresd Fecha Encuesta: 3/16/2016 3:16:35 PM

Id Encuesta: 98197 - Ticket:49669 - Estatus: Autorizado

Período Electoral	PRECAMPAÑA
Ámbito	Local
Partido Político	PARTIDO MUNICIPALISTA DE BAJA CALIFORNIA
Otro Partido	PARTIDO MUNICIPALISTA DE B.C.
Nombre Candidato	GENERICO
Descripción del Cargo	PRESIDENTE MUNICIPAL
Otro Cargo	
Lema / Versión	MUNICIPALISTA DE B.C.

Entidad	BAJA CALIFORNIA
Municipio	PLAYAS DE ROSARITO
Colonia	LOMAS DE ROSARITO
Calle	BLVD BENITO JUÁREZ
Número	S/N
Entre calle	S/C
Y Calle	S/C
C.P.	22705
Referencia	EN CARRO DE REPRESENTANTE DEL PARTIDO
Distritos Federales	
Distritos Locales	DISTRITO XVII

Observaciones 3 CALCAMONIAS EN LA DEFENSA DEL CARRO

Tamaño Ancho: 015 metros, alto: 015 metros

Tipo Anuncio PROPAGANDA UTILITARIA



Sistema Integral de Monitoreo de Espectaculares

Reporte de recorrido

Usuario mariana.romero Fecha Encuesta: 2/5/2016 2:42:32 PM

Id Encuesta: 85408 - Ticket:39016 - Estatus: Autorizado

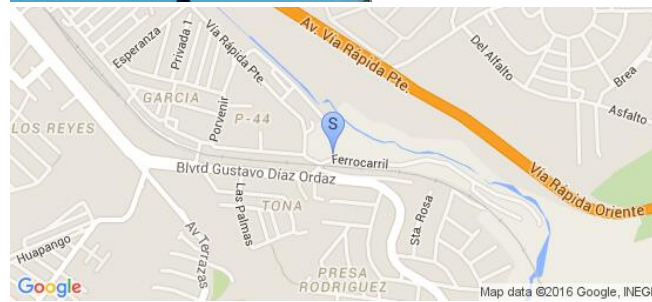
Período Electoral	PRECAMPAÑA
Ámbito	Local
Partido Político	PARTIDO PENINSULAR DE LAS CALIFORNIAS
Otro Partido	PARTIDO PENINSULAR DE LAS CALIFORNIAS
Nombre Candidato	GENÉRICO
Descripción del Cargo	INSTITUCIONAL LOCAL
Otro Cargo	
Lema / Versión	POR LA INDEPENDENCIA PARTIDO PENINSULAR

Entidad	BAJA CALIFORNIA
Municipio	TIJUANA
Colonia	VILLAS DE LAS FLORES
Calle	VIA RAPIDA HORIENTE
Número	S/N
Entre calle	VIA RAPIDA
Y Calle	BLVD. INSURGENTES
C.P.	22115
Referencia	A LA ALTURA DEL PARQUE INDUSTRIAL BAJA MAC
Distritos Federales	
Distritos Locales	DISTRITO XIII

Observaciones

Tamaño Ancho: 8 metros, alto: 6 metros

Tipo Anuncio PANORÁMICOS



Sistema Integral de Monitoreo de Espectaculares

Reporte de recorrido

Usuario alexandro.tapia Fecha Encuesta: 2/5/2016 12:36:43 PM

Id Encuesta: 85410 - Ticket:39017 - Estatus: Autorizado

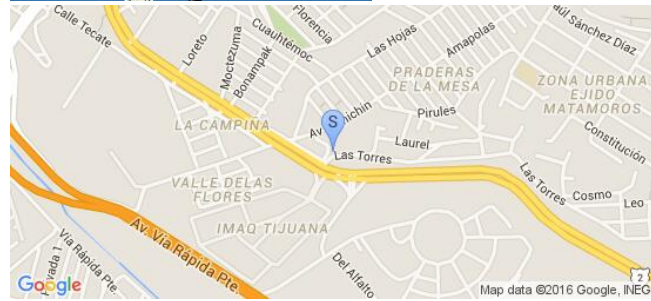

Período Electoral	PRECAMPAÑA
Ámbito	Local
Partido Político	PARTIDO PENINSULAR DE LAS CALIFORNIAS
Otro Partido	PARTIDO PENINSULAR DE LAS CALIFORNIAS
Nombre Candidato	NA
Descripción del Cargo	INSTITUCIONAL LOCAL
Otro Cargo	
Lema / Versión	POR LA INDEPENDENCIA

Entidad	BAJA CALIFORNIA
Municipio	TIJUANA
Colonia	AGRARISTAS
Calle	BLVD. DE LOS INSURGENTES
Número	NA
Entre calle	BLVD EL REFUGIO
Y Calle	FRESNOS
C.P.	22224
Referencia	EN ESTACION GAS SILZA
Distritos Federales	
Distritos Locales	DISTRITO XI

Observaciones NO ANUNCIA A CANDIDATO SOLO AL PARTIDO

Tamaño Ancho: 12 metros, alto: 6 metros

Tipo Anuncio PANORÁMICOS



Sistema Integral de Monitoreo de Espectaculares

Reporte de recorrido

Usuario carlos.floresd Fecha Encuesta: 2/28/2016 1:26:13 PM

Id Encuesta: 87182 - Ticket:39387 - Estatus: Autorizado



Período Electoral	APOYO CIUDADANO
Ámbito	Local
Partido Político	PARTIDO PENINSULAR DE LAS CALIFORNIAS
Otro Partido	PARTIDO PENINSULAR DE LAS CALIFORNIAS
Nombre Candidato	GENÉRICO
Descripción del Cargo	INSTITUCIONAL LOCAL
Otro Cargo	
Lema / Versión	POR LA INDEPENDENCIA

Entidad	BAJA CALIFORNIA
Municipio	PLAYAS DE ROSARITO
Colonia	LIENZO CHARRO
Calle	BLVD BENITO JUÁREZ
Número	S/N
Entre calle	AV DEL MAR
Y Calle	S/C
C.P.	22703
Referencia	ATRAS DE LICORES DON PISTO
Distritos Federales	
Distritos Locales	DISTRITO XVII

Observaciones SOLO UNA CARA DEL PANORAMICO

Tamaño Ancho: 8 metros, alto: 5.5 metros

Tipo Anuncio PANORÁMICOS



Sistema Integral de Monitoreo de Espectaculares

Reporte de recorrido

Usuario mariana.romero Fecha Encuesta: 2/29/2016 11:24:59 AM

Id Encuesta: 87187 - Ticket:39391 - Estatus: Autorizado

Período Electoral	PRECAMPAÑA
Ámbito	Local
Partido Político	PARTIDO PENINSULAR DE LAS CALIFORNIAS
Otro Partido	PARTIDO PENINSULAR DE LAS CALIFORNIAS
Nombre Candidato	NO APLICA
Descripción del Cargo	INSTITUCIONAL LOCAL
Otro Cargo	
Lema / Versión	PPC POR LA INDEPENDENCIA

Entidad	BAJA CALIFORNIA
Municipio	TIJUANA
Colonia	JARDÍN DORADO
Calle	BLVD. TERAN TERAN
Número	S/N
Entre calle	CASI ESQ. CON GRANADOS
Y Calle	DATIL
C.P.	22200
Referencia	EN TRANSMISIONES DEL REAL
Distritos Federales	
Distritos Locales	DISTRITO XIII

Observaciones GENÉRICO PARTIDO LOCAL

Tamaño Ancho: 10 metros, alto: 6 metros



Tipo Anuncio PANORÁMICOS



Sistema Integral de Monitoreo de Espectaculares

Reporte de recorrido

Usuario mariana.romero Fecha Encuesta: 2/29/2016 11:31:19 AM


Id Encuesta: 87188 - Ticket:39391 - Estatus: Autorizado

Período Electoral	PRECAMPAÑA
Ámbito	Local
Partido Político	PARTIDO PENINSULAR DE LAS CALIFORNIAS
Otro Partido	PARTIDO PENINSULAR DE LAS CALIFORNIAS
Nombre Candidato	NO APLICA
Descripción del Cargo	INSTITUCIONAL LOCAL
Otro Cargo	
Lema / Versión	PPC INDEPENDIENTE

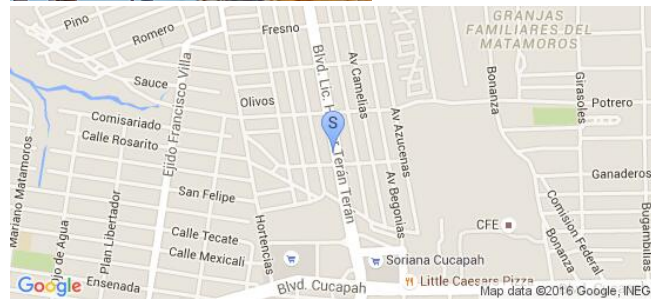
Entidad	BAJA CALIFORNIA
Municipio	TIJUANA
Colonia	JARDIN DORADO
Calle	BLVD. TERAN TERAN
Número	3131
Entre calle	DATIL
Y Calle	TECATE
C.P.	22200
Referencia	SERVICIOS AUTOMOTRICES DE BAJA
Distritos Federales	
Distritos Locales	DISTRITO XIII

Observaciones

Tamaño Ancho: 10 metros, alto: 6 metros



Tipo Anuncio PANORÁMICOS



Sistema Integral de Monitoreo de Espectaculares

Reporte de recorrido

Usuario mariana.romero Fecha Encuesta: 2/29/2016 1:09:32 PM

Id Encuesta: 87189 - Ticket:39391 - Estatus: Autorizado

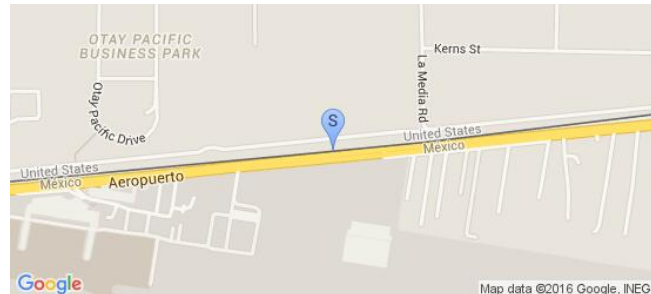


Período Electoral	PRECAMPAÑA
Ámbito	Local
Partido Político	PARTIDO PENINSULAR DE LAS CALIFORNIAS
Otro Partido	PARTIDO PENINSULAR DE LAS CALIFORNIAS
Nombre Candidato	NO APLICA
Descripción del Cargo	INSTITUCIONAL LOCAL
Otro Cargo	
Lema / Versión	PPC POR LA INDEPENDENCIA

Entidad	BAJA CALIFORNIA
Municipio	TIJUANA
Colonia	AEROPUERTO
Calle	AV. INTERNACIONAL
Número	S/N
Entre calle	AV. INTERNACIONAL
Y Calle	AEROPUERTO
C.P.	22404
Referencia	JUNTO AL AEROPUERTO
Distritos Federales	
Distritos Locales	DISTRITO XI

Observaciones

Tamaño Ancho: 10 metros, alto: 6 metros

Tipo Anuncio PANORÁMICOS



Sistema Integral de Monitoreo de Espectaculares

Reporte de recorrido

Usuario mariana.romero Fecha Encuesta: 2/29/2016 2:59:29 PM

Id Encuesta: 87195 - Ticket:39391 - Estatus: Autorizado

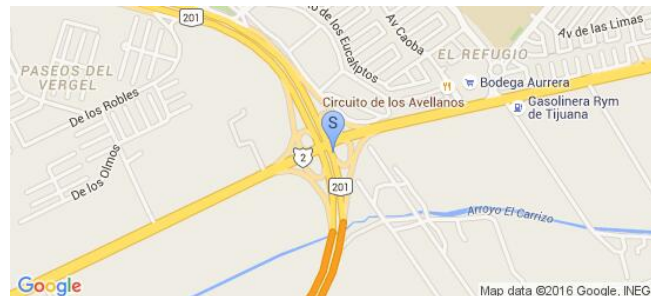

Período Electoral	PRECAMPAÑA
Ámbito	Local
Partido Político	PARTIDO PENINSULAR DE LAS CALIFORNIAS
Otro Partido	PARTIDO PENINSULAR DE LAS CALIFORNIAS
Nombre Candidato	NO APLICA
Descripción del Cargo	INSTITUCIONAL LOCAL
Otro Cargo	
Lema / Versión	PPC POR LA INDEPENDENCIA

Entidad	BAJA CALIFORNIA
Municipio	TIJUANA
Colonia	BLVD. EL REFUGIO
Calle	FRACC EL REFUGIO
Número	S/N
Entre calle	BLVD 2000
Y Calle	CARRETERA LIBRE TECATE
C.P.	22253
Referencia	ENTRONQUE CON BLVD. 2000
Distritos Federales	
Distritos Locales	DISTRITO XIII

Observaciones

Tamaño Ancho: 10 metros, alto: 6 metros

Tipo Anuncio PANORÁMICOS



Sistema Integral de Monitoreo de Espectaculares

Reporte de recorrido

Usuario mariana.romero Fecha Encuesta: 2/29/2016 3:10:51 PM

Id Encuesta: 87196 - Ticket:39391 - Estatus: Autorizado


Período Electoral	PRECAMPAÑA
Ámbito	Local
Partido Político	PARTIDO PENINSULAR DE LAS CALIFORNIAS
Otro Partido	PARTIDO PENINSULAR DE LAS CALIFORNIAS
Nombre Candidato	NO APLICA
Descripción del Cargo	INSTITUCIONAL LOCAL
Otro Cargo	
Lema / Versión	PPC POR LA INDEPENDENCIA

Entidad	BAJA CALIFORNIA
Municipio	TIJUANA
Colonia	AZTECA
Calle	BLVD. INSURGENTES
Número	S/N
Entre calle	CAMICHIL
Y Calle	CAÑON
C.P.	22224
Referencia	FRENTE PANTEON DE LOA OLIVOS
Distritos Federales	
Distritos Locales	DISTRITO XIII

Observaciones

Tamaño Ancho: 10 metros, alto: 6 metros

Tipo Anuncio PANORÁMICOS



Sistema Integral de Monitoreo de Espectaculares

Reporte de recorrido

Usuario mariana.romero Fecha Encuesta: 2/29/2016 4:12:10 PM

Id Encuesta: 87199 - Ticket:39392 - Estatus:Autorizado

Período Electoral	PRECAMPAÑA
Ámbito	Local
Partido Político	PARTIDO PENINSULAR DE LAS CALIFORNIAS
Otro Partido	PARTIDO PENINSULAR DE LAS CALIFORNIAS
Nombre Candidato	NO APLICA
Descripción del Cargo	INSTITUCIONAL LOCAL
Otro Cargo	
Lema / Versión	PPC POR LA INDEPENDENCIA

Entidad	BAJA CALIFORNIA
Municipio	TIJUANA
Colonia	MADERO
Calle	BLVD. FUNDADORES
Número	2410
Entre calle	DINAMARCA
Y Calle	BRAZIL
C.P.	22046
Referencia	FRENTE SEMEFO
Distritos Federales	
Distritos Locales	DISTRITO IX

Observaciones

Tamaño Ancho: 10 metros, alto: 6 metros

Tipo Anuncio PANORÁMICOS



Sistema Integral de Monitoreo de Espectaculares

Reporte de recorrido

Usuario alexandro.tapia Fecha Encuesta: 2/29/2016 1:28:54 PM

Id Encuesta: 87200 - Ticket:39393 - Estatus:Autorizado




Período Electoral	PRECAMPAÑA
Ámbito	Local
Partido Político	PARTIDO PENINSULAR DE LAS CALIFORNIAS
Otro Partido	PARTIDO PENINSULAR DE LAS CALIFORNIAS
Nombre Candidato	GENÉRICO
Descripción del Cargo	INSTITUCIONAL LOCAL
Otro Cargo	
Lema / Versión	POR LA INDEPENDENCIA

Entidad	BAJA CALIFORNIA
Municipio	TIJUANA
Colonia	BUENOS AIRES SUR
Calle	BLVD. CUCAPAH
Número	20552
Entre calle	ISLA CORONADO
Y Calle	BLVD CUCAPAH
C.P.	22200
Referencia	EN EL COMERCIO LA MITOTERA
Distritos Federales	
Distritos Locales	DISTRITO V

Observaciones

Tamaño Ancho: 15 metros, alto: 8 metros

Tipo Anuncio PANORÁMICOS



Sistema Integral de Monitoreo de Espectaculares

Reporte de recorrido

Usuario alexandro.tapia Fecha Encuesta: 2/29/2016 2:34:51 PM

Id Encuesta: 87203 - Ticket:39393 - Estatus: Autorizado



Período Electoral	PRECAMPAÑA
Ámbito	Local
Partido Político	PARTIDO PENINSULAR DE LAS CALIFORNIAS
Otro Partido	PARTIDO PENINSULAR DE LAS CALIFORNIAS
Nombre Candidato	GENÉRICO
Descripción del Cargo	INSTITUCIONAL LOCAL
Otro Cargo	
Lema / Versión	POR LA INDEPENDENCIA

Entidad	BAJA CALIFORNIA
Municipio	TIJUANA
Colonia	AGRARISTAS
Calle	BLVD. INSURGENTES
Número	SN
Entre calle	NOGALES
Y Calle	CENTAURO
C.P.	22224
Referencia	EN GAS SILZA
Distritos Federales	
Distritos Locales	DISTRITO XI

Observaciones

Tamaño Ancho: 15 metros, alto: 8 metros

Tipo Anuncio PANORÁMICOS



Sistema Integral de Monitoreo de Espectaculares

Reporte de recorrido

Usuario alexandro.tapia Fecha Encuesta: 3/15/2016 12:48:11 PM

Id Encuesta: 98129 - Ticket:49643 - Estatus: Autorizado




Período Electoral	PRECAMPAÑA
Ámbito	Local
Partido Político	PARTIDO PENINSULAR DE LAS CALIFORNIAS
Otro Partido	PARTIDO PENINSULAR DE LAS CALIFORNIAS
Nombre Candidato	GENÉRICO
Descripción del Cargo	INSTITUCIONAL LOCAL
Otro Cargo	
Lema / Versión	POR LA INDEPENDENCIA

Entidad	BAJA CALIFORNIA
Municipio	TIJUANA
Colonia	JARDIN DORADO
Calle	BLVD. TERAN TERAN
Número	SN
Entre calle	GRANADOS
Y Calle	HIGUERAS
C.P.	22200
Referencia	UN LADO DE TALLER
Distritos Federales	
Distritos Locales	DISTRITO XI

Observaciones

Tamaño Ancho: 13 metros, alto: 6 metros

Tipo Anuncio PANORÁMICOS



Sistema Integral de Monitoreo de Espectaculares

Reporte de recorrido

Usuario alexandro.tapia Fecha Encuesta: 3/15/2016 1:31:45 PM

Id Encuesta: 98131 - Ticket:49643 - Estatus:Autorizado



Período Electoral	PRECAMPAÑA
Ámbito	Local
Partido Político	PARTIDO PENINSULAR DE LAS CALIFORNIAS
Otro Partido	PARTIDO PENINSULAR DE LAS CALIFORNIAS
Nombre Candidato	GENERICO
Descripción del Cargo	INSTITUCIONAL LOCAL
Otro Cargo	
Lema / Versión	POR LA INDEPENDENCIA

Entidad	BAJA CALIFORNIA
Municipio	TIJUANA
Colonia	BUENOS AIRES SUR
Calle	BLVD. CUCAPAH
Número	SN
Entre calle	ISLA CORONADO
Y Calle	ISLA DE TODOS LOS SANTOS
C.P.	22207
Referencia	DENTRO DE LOCAL LA MITOTERA
Distritos Federales	
Distritos Locales	DISTRITO XI

Observaciones

Tamaño Ancho: 13 metros, alto: 6 metros

Tipo Anuncio PANORÁMICOS



Sistema Integral de Monitoreo de Espectaculares

Reporte de recorrido

Usuario silvia.sanchezs Fecha Encuesta: 3/15/2016 2:20:31 PM

Id Encuesta: 98138 - Ticket:49644 - Estatus: Autorizado

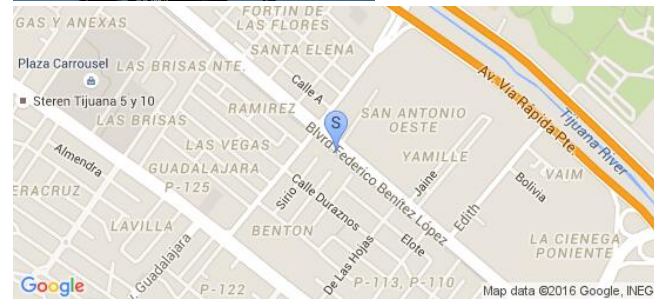
Período Electoral	PRECAMPAÑA
Ámbito	Local
Partido Político	PARTIDO PENINSULAR DE LAS CALIFORNIAS
Otro Partido	PARTIDO PENINSULAR DE LAS CALIFORNIAS
Nombre Candidato	GENERICO
Descripción del Cargo	INSTITUCIONAL LOCAL
Otro Cargo	
Lema / Versión	POR LA INDEPENDENCIA

Entidad	BAJA CALIFORNIA
Municipio	TIJUANA
Colonia	LAS FRISAS
Calle	BLVD FEDERICO BENITES
Número	S/N
Entre calle	LAS LILAS
Y Calle	BERNARDO OHGINS
C.P.	22115
Referencia	FRENTE COMERCIAL DE PLÁSTICO
Distritos Federales	
Distritos Locales	DISTRITO IX

Observaciones PANORAMICO DE UN SOLO LADO

Tamaño Ancho: 8 metros, alto: 5 metros

Tipo Anuncio PANORÁMICOS



Sistema Integral de Monitoreo de Espectaculares
Reporte de recorrido

Usuario carlos.floresd Fecha Encuesta: 3/16/2016 2:44:21 PM

Id Encuesta: 98196 - Ticket:49669 - Estatus: Autorizado

Período Electoral	PRECAMPAÑA
Ámbito	Local
Partido Político	PARTIDO PENINSULAR DE LAS CALIFORNIAS
Otro Partido	PARTIDO PENINSULAR DE LAS CALIFORNIAS
Nombre Candidato	GENÉRICO
Descripción del Cargo	INSTITUCIONAL LOCAL
Otro Cargo	
Lema / Versión	POR LA INDEPENDENCIA

Entidad	BAJA CALIFORNIA
Municipio	PLAYAS DE ROSARITO
Colonia	LIENZO CHARRO
Calle	BLVD BENITO JUÁREZ
Número	S/N
Entre calle	GUADALUPE VICTORIA
Y Calle	PUENTE MACHADO
C.P.	22703
Referencia	FRENTE LOTE BALDIO
Distritos Federales	
Distritos Locales	DISTRITO XVII

Observaciones PANORAMICO DE UN SOLO LADO

Tamaño Ancho: 8 metros, alto: 6 metros

Tipo Anuncio PANORÁMICOS


Sistema Integral de Monitoreo de Espectaculares

Reporte de recorrido

Usuario carlos.floresd Fecha Encuesta: 2/4/2016 1:58:55 PM

Id Encuesta: 85266 - Ticket:38979 - Estatus:Autorizado

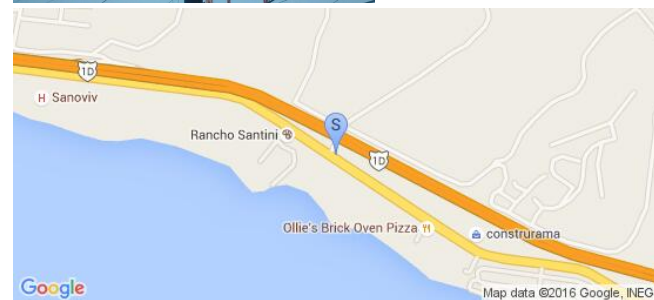




Período Electoral	PRECAMPAÑA
Ámbito	Local
Partido Político	PARTIDO REVOLUCIONARIO INSTITUCIONAL
Otro Partido	
Nombre Candidato	GENERICO
Descripción del Cargo	INSTITUCIONAL LOCAL
Otro Cargo	
Lema / Versión	ESTAMOA ESCUCHANDO TUS PROPUESTAS WWW.PRITEESCUCHA.COM

Entidad	BAJA CALIFORNIA
Municipio	PLAYAS DE ROSARITO
Colonia	FRACC. LAS GAVIOTAS
Calle	CARRETERA LIBRE ENSENADA
Número	S/N
Entre calle	S/C
Y Calle	S/C
C.P.	22710
Referencia	FRENTE ENTRADA RESIDENCIAL VILLAS DEL MAR
Distritos Federales	
Distritos Locales	DISTRITO XVII

Observaciones ESPECTACULAR POR AMBOS LADOS
. DE UN LADO DAÑADO

Tamaño Ancho: 8 metros, alto: 4 metros

Tipo Anuncio PANORÁMICOS



Sistema Integral de Monitoreo de Espectaculares

Reporte de recorrido

Usuario carlos.floresd Fecha Encuesta: 2/4/2016 2:09:49 PM

Id Encuesta: 85267 - Ticket:38979 - Estatus: Autorizado

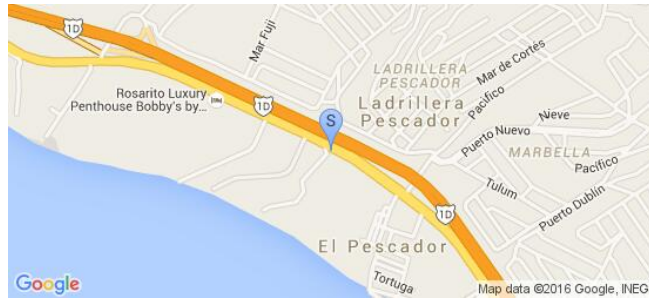
Período Electoral	PRECAMPAÑA
Ámbito	Local
Partido Político	PARTIDO REVOLUCIONARIO INSTITUCIONAL
Otro Partido	
Nombre Candidato	LAURA TORRES
Descripción del Cargo	OTRO LOCAL
Otro Cargo	
Lema / Versión	DIPUTADA LAURA TORRES

Entidad	BAJA CALIFORNIA
Municipio	PLAYAS DE ROSARITO
Colonia	CARRETERA LIBRE ENSENADA
Calle	LIBRE ENSENADA
Número	S/N
Entre calle	SAUL DIAZ
Y Calle	AGUSTIN LARA
C.P.	22710
Referencia	AL SUR DE LAS GAVIOTAS
Distritos Federales	
Distritos Locales	DISTRITO XVII

Observaciones MODULO DE ATENCION CIUDADANA

Tamaño Ancho: 2.5 metros, alto: 1.5 metros

Tipo Anuncio MANTAS



Sistema Integral de Monitoreo de Espectaculares

Reporte de recorrido

Usuario carlos.floresd Fecha Encuesta: 2/4/2016 3:06:04 PM

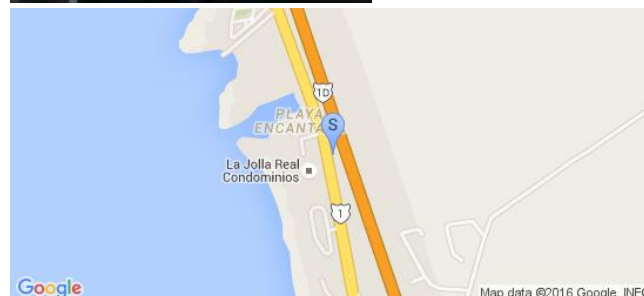
Id Encuesta: 85290 - Ticket:38984 - Estatus:Autorizado

Período Electoral	PRECAMPAÑA
Ámbito	Local
Partido Político	PARTIDO REVOLUCIONARIO INSTITUCIONAL
Otro Partido	
Nombre Candidato	LAURA TORRES
Descripción del Cargo	OTRO LOCAL
Otro Cargo	
Lema / Versión	MODULO DE ATENCION CIUDADANA
Observaciones	PINTADO EN AMBAS PAREDES DEL NEGOCIO PARTICULAR

Entidad	BAJA CALIFORNIA
Municipio	PLAYAS DE ROSARITO
Colonia	PLAYA ENCANTADA
Calle	BLDV POPOTLA
Número	31102
Entre calle	LIENZO CHARRO
Y Calle	ACCESO ESCENICA
C.P.	22710
Referencia	ENSEGUIDA DE GASOLINERA
Distritos Federales	
Distritos Locales	DISTRITO XVII

Tamaño Ancho: 2 metros, alto: 1.5 metros

Tipo Anuncio MUROS



Sistema Integral de Monitoreo de Espectaculares

Reporte de recorrido

Usuario carlos.floresd Fecha Encuesta: 2/4/2016 3:28:44 PM

Id Encuesta: 85292 - Ticket:38984 - Estatus:Autorizado

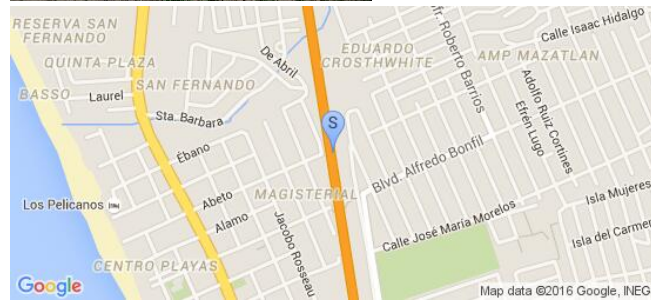
Período Electoral	PRECAMPAÑA
Ámbito	Local
Partido Político	PARTIDO REVOLUCIONARIO INSTITUCIONAL
Otro Partido	
Nombre Candidato	LAURA TORRES
Descripción del Cargo	OTRO LOCAL
Otro Cargo	
Lema / Versión	DIPUTADA MODULO DE ATENCION

Entidad	BAJA CALIFORNIA
Municipio	PLAYAS DE ROSARITO
Colonia	COLINAS DE ROSARITO
Calle	CARRETERA ESCENICA ROSARITO TIJUANA
Número	S/N
Entre calle	S/C
Y Calle	S/C
C.P.	22707
Referencia	BARDA DE CASA PARTICULAR
Distritos Federales	
Distritos Locales	DISTRITO XVII

Observaciones UNA PARED DOS DIBUJOS DIFERENTES

Tamaño Ancho: 15 metros, alto: 1.5 metros

Tipo Anuncio MUROS



Sistema Integral de Monitoreo de Espectaculares

Reporte de recorrido

Usuario carlos.floresd Fecha Encuesta: 2/4/2016 3:46:01 PM

Id Encuesta: 85295 - Ticket:38984 - Estatus: Autorizado



Período Electoral	PRECAMPAÑA
Ámbito	Local
Partido Político	PARTIDO REVOLUCIONARIO INSTITUCIONAL
Otro Partido	
Nombre Candidato	GENERICO
Descripción del Cargo	INSTITUCIONAL LOCAL
Otro Cargo	
Lema / Versión	ESTAMOS ESCUCHANDO TUS PROPUESTAS WWW.PRITEESCUCHA.COM

Entidad	BAJA CALIFORNIA
Municipio	PLAYAS DE ROSARITO
Colonia	COLINAS DE ROSARITO
Calle	CARRETERA ESCENICA ROSARITO TIJUANA
Número	S/N
Entre calle	SALIDA LIBRE A TIJUANA
Y Calle	S/N
C.P.	22703
Referencia	SALIDA LIBRE A TIJUANA
Distritos Federales	
Distritos Locales	DISTRITO XVII

Observaciones DE UN SOLO LADO

Tamaño Ancho: 3 metros, alto: 10 metros

Tipo Anuncio PANORÁMICOS



Sistema Integral de Monitoreo de Espectaculares

Reporte de recorrido

Usuario carlos.floresd Fecha Encuesta: 2/4/2016 6:06:40 PM

Id Encuesta: 85304 - Ticket:38985 - Estatus: Autorizado

Período Electoral	PRECAMPAÑA
Ámbito	Local
Partido Político	PARTIDO REVOLUCIONARIO INSTITUCIONAL
Otro Partido	
Nombre Candidato	LAURA TORRES
Descripción del Cargo	OTRO LOCAL
Otro Cargo	
Lema / Versión	MODULO DE ATENCION CIUDADANA

Entidad	BAJA CALIFORNIA
Municipio	PLAYAS DE ROSARITO
Colonia	CROSSWHITE
Calle	MEXICALI
Número	S/N
Entre calle	ESCENICA ROSARITO ENSENADA
Y Calle	S/C
C.P.	22707
Referencia	A UN LADO DEL PUENTE PEATONAL
Distritos Federales	
Distritos Locales	DISTRITO XVII

Observaciones

Tamaño Ancho: 2 metros, alto: 1 metros



Tipo Anuncio MUROS



Sistema Integral de Monitoreo de Espectaculares
Reporte de recorrido

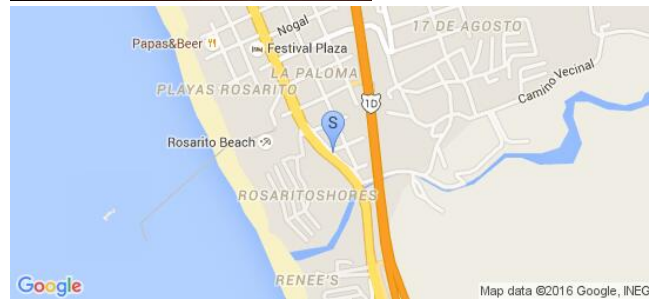
Usuario carlos.floresd Fecha Encuesta: 2/4/2016 6:35:44 PM

Id Encuesta: 85308 - Ticket:38985 - Estatus: Autorizado

Período Electoral	PRECAMPAÑA
Ámbito	Local
Partido Político	PARTIDO REVOLUCIONARIO INSTITUCIONAL
Otro Partido	
Nombre Candidato	LAURA TORRES
Descripción del Cargo	OTRO LOCAL
Otro Cargo	
Lema / Versión	MODULO DE ATENCION CIUDADANA

Entidad	BAJA CALIFORNIA
Municipio	PLAYAS DE ROSARITO
Colonia	ZONA CENTRO
Calle	BLVD BENITO JUÁREZ
Número	S/N
Entre calle	S/C
Y Calle	S/C
C.P.	22704
Referencia	FRENTE HOSPITAL JARDOR
Distritos Federales	
Distritos Locales	DISTRITO XVII

Observaciones
Tamaño Ancho: 3.5 metros, alto: 2 metros

Tipo Anuncio MUROS


Sistema Integral de Monitoreo de Espectaculares

Reporte de recorrido

Usuario carlos.floresd Fecha Encuesta: 2/4/2016 6:43:29 PM

Id Encuesta: 85309 - Ticket:38985 - Estatus:Autorizado


Período Electoral	PRECAMPAÑA
Ámbito	Local
Partido Político	PARTIDO REVOLUCIONARIO INSTITUCIONAL
Otro Partido	
Nombre Candidato	LAURA TORRES
Descripción del Cargo	OTRO LOCAL
Otro Cargo	
Lema / Versión	MODULO DE ATENCION CIUDADANA

Entidad	BAJA CALIFORNIA
Municipio	PLAYAS DE ROSARITO
Colonia	OBRERA
Calle	BLDV BENITO JUÁREZ
Número	S/N
Entre calle	S/C
Y Calle	S/C
C.P.	22703
Referencia	LOTE VALDIO
Distritos Federales	
Distritos Locales	DISTRITO XVII

Observaciones A UN COSTADO DE JUEGOS MECANICOS

Tamaño Ancho: 3 metros, alto: 2 metros

Tipo Anuncio MUROS



Sistema Integral de Monitoreo de Espectaculares

Reporte de recorrido

Usuario carlos.floresd Fecha Encuesta: 2/4/2016 7:26:54 PM

Id Encuesta: 85327 - Ticket:38988 - Estatus: Autorizado

Período Electoral	PRECAMPAÑA
Ámbito	Local
Partido Político	PARTIDO REVOLUCIONARIO INSTITUCIONAL
Otro Partido	
Nombre Candidato	JULIA TORRES
Descripción del Cargo	OTRO LOCAL
Otro Cargo	
Lema / Versión	MODULO DE ATENCION CIUDADANA

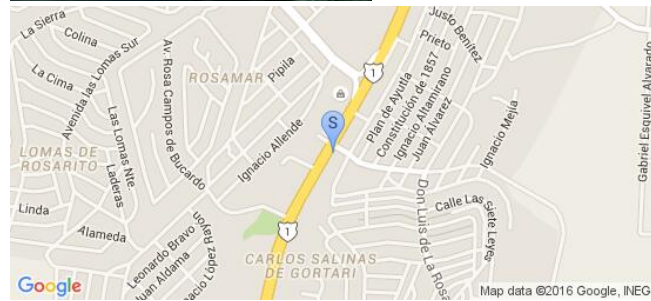
Entidad	BAJA CALIFORNIA
Municipio	PLAYAS DE ROSARITO
Colonia	PLAN LIBERTADOR
Calle	BLVD BENITO JUAREZ
Número	S/C
Entre calle	MANUEL GOMEZ
Y Calle	S/C
C.P.	22706
Referencia	A UN COSTADO DE OXO
Distritos Federales	
Distritos Locales	DISTRITO XVII

Observaciones

Tamaño Ancho: 2 metros, alto: 4 metros



Tipo Anuncio MUROS



Sistema Integral de Monitoreo de Espectaculares

Reporte de recorrido

Usuario carlos.floresd Fecha Encuesta: 2/4/2016 7:59:01 PM

Id Encuesta: 85331 - Ticket:38989 - Estatus: Autorizado

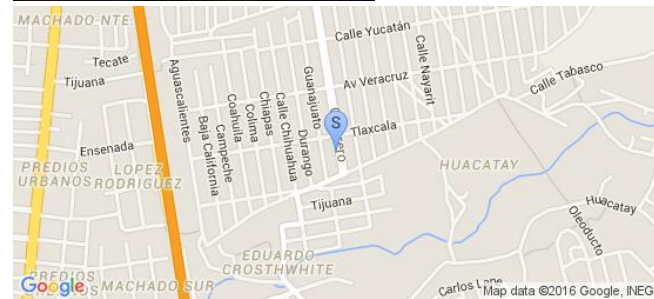
Período Electoral	PRECAMPAÑA
Ámbito	Local
Partido Político	PARTIDO REVOLUCIONARIO INSTITUCIONAL
Otro Partido	
Nombre Candidato	ENRIQUE ESQUIVEL
Descripción del Cargo	PRESIDENTE MUNICIPAL
Otro Cargo	
Lema / Versión	POR TU FAMILIA Y PARA TI

Entidad	BAJA CALIFORNIA
Municipio	PLAYAS DE ROSARITO
Colonia	AMPLIACION CONSTITUCION
Calle	BLVD GUERRERO
Número	S/N
Entre calle	TLAXCALA
Y Calle	TAMAULIPAS
C.P.	22707
Referencia	A UN LADO DE FRUTERIA EDEN
Distritos Federales	
Distritos Locales	DISTRITO XVII

Observaciones

Tamaño Ancho: 3 metros, alto: 1.5 metros

Tipo Anuncio MUROS



Sistema Integral de Monitoreo de Espectaculares

Reporte de recorrido

Usuario carlos.floresd Fecha Encuesta: 2/4/2016 8:08:32 PM

Id Encuesta: 85333 - Ticket:38989 - Estatus: Autorizado

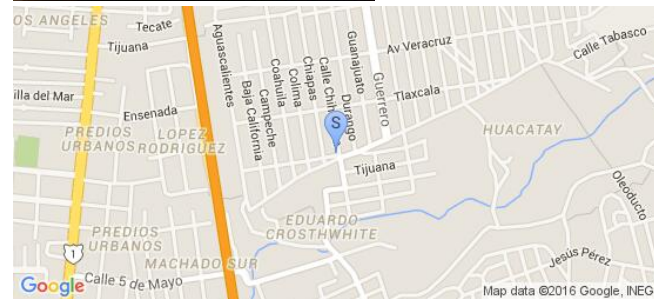
Período Electoral	PRECAMPAÑA
Ámbito	Local
Partido Político	PARTIDO REVOLUCIONARIO INSTITUCIONAL
Otro Partido	
Nombre Candidato	LAURA TORRES
Descripción del Cargo	OTRO LOCAL
Otro Cargo	
Lema / Versión	MODULO DE ATENCION CIUDADANA

Entidad	BAJA CALIFORNIA
Municipio	PLAYAS DE ROSARITO
Colonia	CROSSWHITE
Calle	BLVD GUERRERO
Número	S/C
Entre calle	TAMAULIPAS
Y Calle	S/C
C.P.	22707
Referencia	ESQ CON MICHOACANA
Distritos Federales	
Distritos Locales	DISTRITO XVII

Observaciones

Tamaño Ancho: 3 metros, alto: 1.5 metros

Tipo Anuncio MUROS



Sistema Integral de Monitoreo de Espectaculares

Reporte de recorrido

Usuario carlos.floresd Fecha Encuesta: 2/4/2016 8:11:52 PM

Id Encuesta: 85334 - Ticket:38989 - Estatus: Autorizado

Período Electoral	PRECAMPAÑA
Ámbito	Local
Partido Político	PARTIDO REVOLUCIONARIO INSTITUCIONAL
Otro Partido	
Nombre Candidato	LAURA TORRES
Descripción del Cargo	OTRO LOCAL
Otro Cargo	
Lema / Versión	MODULO ATENCION CIUDADANA

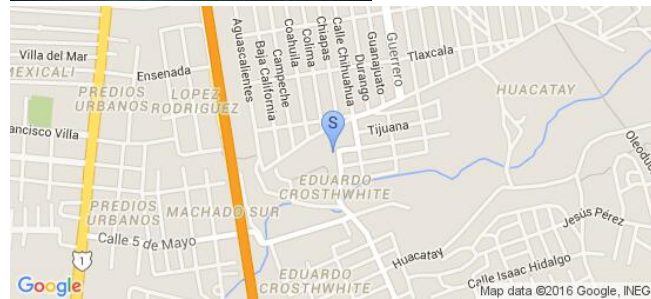
Entidad	BAJA CALIFORNIA
Municipio	PLAYAS DE ROSARITO
Colonia	CROSSWHITE
Calle	BLVD GUERRERO
Número	S/C
Entre calle	ROSARITO
Y Calle	S/C
C.P.	22707
Referencia	LOTE VALDIO
Distritos Federales	
Distritos Locales	DISTRITO XVII

Observaciones

Tamaño Ancho: 3 metros, alto: 1.5 metros



Tipo Anuncio MUROS



Sistema Integral de Monitoreo de Espectaculares

Reporte de recorrido

Usuario alexandro.tapia Fecha Encuesta: 2/5/2016 2:07:43 PM

Id Encuesta: 85412 - Ticket:39017 - Estatus: Autorizado

Período Electoral	PRECAMPAÑA
Ámbito	Local
Partido Político	PARTIDO REVOLUCIONARIO INSTITUCIONAL
Otro Partido	
Nombre Candidato	GENERICO
Descripción del Cargo	INSTITUCIONAL LOCAL
Otro Cargo	
Lema / Versión	ESTAMOS ESCUCHANDO

Entidad	BAJA CALIFORNIA
Municipio	TIJUANA
Colonia	EL DORADO RESIDENCIAL
Calle	BLVD LAZARO CARDENAS
Número	SN
Entre calle	CALLE 12
Y Calle	BLVD 2000
C.P.	22235
Referencia	PANORAMICO MOVIL
Distritos Federales	
Distritos Locales	DISTRITO XIII

Observaciones

Tamaño Ancho: 4 metros, alto: 2 metros

Tipo Anuncio MUEBLES URBANOS DE PUBLICIDAD



Sistema Integral de Monitoreo de Espectaculares

Reporte de recorrido

Usuario carlos.floresd Fecha Encuesta: 2/28/2016 12:49:44 PM

Id Encuesta: 87178 - Ticket:39387 - Estatus: Autorizado


Período Electoral	PRECAMPAÑA
Ámbito	Local
Partido Político	PARTIDO REVOLUCIONARIO INSTITUCIONAL
Otro Partido	
Nombre Candidato	GENÉRICO
Descripción del Cargo	INSTITUCIONAL LOCAL
Otro Cargo	
Lema / Versión	ESTAMOS ESCUCHANDO TUS PROPUESTAS WWW.PRITEESCUCHA.COM

Entidad	BAJA CALIFORNIA
Municipio	PLAYAS DE ROSARITO
Colonia	COLONIA ECHEVERRIA
Calle	CARRETERA ESCENICA ROSARITO TIJUANA
Número	S/N
Entre calle	CALLE DE LAS TORRES
Y Calle	S/C
C.P.	22703
Referencia	ANTES DE LLEGAR AL PUENTE DE ACCESO
Distritos Federales	
Distritos Locales	DISTRITO XVII

Observaciones SOLO DE UNA CARA DEL PANORÁMICO

Tamaño Ancho: 6.5 metros, alto: 3 metros

Tipo Anuncio PANORÁMICOS



Sistema Integral de Monitoreo de Espectaculares

Reporte de recorrido

Usuario alexandro.tapia Fecha Encuesta: 2/29/2016 1:56:04 PM

Id Encuesta: 87201 - Ticket:39393 - Estatus: Autorizado

Período Electoral	PRECAMPAÑA
Ámbito	Local
Partido Político	PARTIDO REVOLUCIONARIO INSTITUCIONAL
Otro Partido	
Nombre Candidato	GENÉRICO
Descripción del Cargo	INSTITUCIONAL LOCAL
Otro Cargo	
Lema / Versión	ESTAMOS ESCUCHANDO TUS PROPUESTAS

Entidad	BAJA CALIFORNIA
Municipio	TIJUANA
Colonia	MARIANO MATAMOROS
Calle	RUTA HIDALGO
Número	SN
Entre calle	AV JAVIER MINA
Y Calle	AV LUISA MARTINEZ
C.P.	22206
Referencia	BARDA
Distritos Federales	
Distritos Locales	DISTRITO XI

Observaciones

Tamaño Ancho: 5 metros, alto: 2 metros

Tipo Anuncio MUROS



Sistema Integral de Monitoreo de Espectaculares

Reporte de recorrido

Usuario alexandro.tapia Fecha Encuesta: 2/29/2016 2:17:59 PM

Id Encuesta: 87202 - Ticket:39393 - Estatus:Autorizado

Período Electoral	PRECAMPAÑA
Ámbito	Local
Partido Político	PARTIDO REVOLUCIONARIO INSTITUCIONAL
Otro Partido	
Nombre Candidato	GENERICO
Descripción del Cargo	INSTITUCIONAL LOCAL
Otro Cargo	GENÉRICO
Lema / Versión	ESTAMOS ESCUCHANDO

Entidad	BAJA CALIFORNIA
Municipio	TIJUANA
Colonia	MARIANO MATAMOROS CENTRO
Calle	AV LAS TORRES
Número	SN
Entre calle	GUADALUPE VICTORIA
Y Calle	CAMINI MONTEALBAN
C.P.	22234
Referencia	FRENTE A ELECTRA
Distritos Federales	
Distritos Locales	DISTRITO XI

Observaciones

Tamaño Ancho: 5 metros, alto: 3 metros

Tipo Anuncio MUROS



Sistema Integral de Monitoreo de Espectaculares

Reporte de recorrido

Usuario alexandro.tapia Fecha Encuesta: 2/29/2016 3:57:36 PM

Id Encuesta: 87204 - Ticket:39393 - Estatus: Autorizado

Período Electoral	PRECAMPAÑA
Ámbito	Local
Partido Político	PARTIDO REVOLUCIONARIO INSTITUCIONAL
Otro Partido	
Nombre Candidato	GENÉRICO
Descripción del Cargo	INSTITUCIONAL LOCAL
Otro Cargo	
Lema / Versión	ESTAMOS ESCUCHANDO

Entidad	BAJA CALIFORNIA
Municipio	TIJUANA
Colonia	COLONIA EJ. FRANCISCO VILLA
Calle	AV LAZARO CARDENAS
Número	SN
Entre calle	CALLE 1
Y Calle	CAMINO HERMENEGILDO GALEANA
C.P.	22236
Referencia	FRENTE A CONSTRUCTORA CALIFORNIA
Distritos Federales	
Distritos Locales	DISTRITO XIII

Observaciones

Tamaño Ancho: 5 metros, alto: 2 metros

Tipo Anuncio MUROS



Sistema Integral de Monitoreo de Espectaculares
Reporte de recorrido

Usuario alexandro.tapia Fecha Encuesta: 2/29/2016 4:13:40 PM

Id Encuesta: 87205 - Ticket:39393 - Estatus:Autorizado

Período Electoral	PRECAMPAÑA
Ámbito	Local
Partido Político	PARTIDO REVOLUCIONARIO INSTITUCIONAL
Otro Partido	
Nombre Candidato	GENÉRICO
Descripción del Cargo	INSTITUCIONAL LOCAL
Otro Cargo	
Lema / Versión	TE ESTAMOS ESCUCHANDO

Entidad	BAJA CALIFORNIA
Municipio	TIJUANA
Colonia	FRANCISCO VILLA
Calle	BLVD. 2000
Número	SN
Entre calle	CALLE 13
Y Calle	CALLE 12
C.P.	22236
Referencia	ES MOVIL
Distritos Federales	
Distritos Locales	DISTRITO XIII

Observaciones
Tamaño Ancho: 6 metros, alto: 2.5 metros

Tipo Anuncio MUEBLES URBANOS DE PUBLICIDAD


Sistema Integral de Monitoreo de Espectaculares

Reporte de recorrido

Usuario brenda.rodrigo Fecha Encuesta: 3/12/2016 12:13:08 PM

Id Encuesta: 98073 - Ticket:49635 - Estatus: Autorizado

Período Electoral	PRECAMPAÑA
Ámbito	Local
Partido Político	PARTIDO REVOLUCIONARIO INSTITUCIONAL
Otro Partido	
Nombre Candidato	NO APLICA
Descripción del Cargo	INSTITUCIONAL LOCAL
Otro Cargo	
Lema / Versión	ESTAMOS ESCUCHANDO TUS PROPUESTAS

Entidad	BAJA CALIFORNIA
Municipio	ENSENADA
Colonia	SAUZAL
Calle	CARRERERA TIJUANA A ENSENADA
Número	SN
Entre calle	NO HAY CALLE
Y Calle	NO HAY CALLE
C.P.	22760
Referencia	FRENTE AL MAR
Distritos Federales	
Distritos Locales	DISTRITO XIV

Observaciones

Tamaño Ancho: 9 metros, alto: 7 metros

Tipo Anuncio PANORÁMICOS



Sistema Integral de Monitoreo de Espectaculares

Reporte de recorrido

Usuario silvia.sanchezs Fecha Encuesta: 3/15/2016 11:43:11 AM

Id Encuesta: 98114 - Ticket:49642 - Estatus: Autorizado

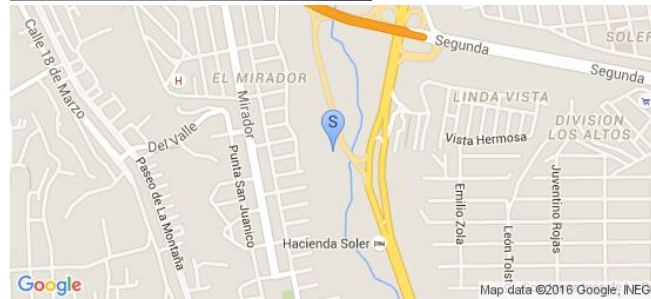

Período Electoral	PRECAMPAÑA
Ámbito	Local
Partido Político	PARTIDO REVOLUCIONARIO INSTITUCIONAL
Otro Partido	
Nombre Candidato	RENE MENDIVIL
Descripción del Cargo	PRESIDENTE MUNICIPAL
Otro Cargo	
Lema / Versión	RENE MENDIVIL PRECANDIDATO PRESIDENTE MUNICIPAL

Entidad	BAJA CALIFORNIA
Municipio	TIJUANA
Colonia	MIRADOR
Calle	CARRETERA PLAYAS DE TIJUANA Y LIBRAMIENTO ROSAS MALLAGON
Número	S/N
Entre calle	S/C
Y Calle	S/C
C.P.	22223
Referencia	ENTRADA A PLAYAA DE TIJUANA
Distritos Federales	
Distritos Locales	DISTRITO VIII

Observaciones SOBRE CARRETERA

Tamaño Ancho: 8 metros, alto: 4 metros

Tipo Anuncio PANORÁMICOS



Sistema Integral de Monitoreo de Espectaculares

Reporte de recorrido

Usuario silvia.sanchezs Fecha Encuesta: 3/15/2016 11:59:09 AM

Id Encuesta: 98115 - Ticket:49642 - Estatus: Autorizado

Período Electoral	PRECAMPAÑA
Ámbito	Local
Partido Político	PARTIDO REVOLUCIONARIO INSTITUCIONAL
Otro Partido	
Nombre Candidato	RENE MENDIVIL
Descripción del Cargo	PRESIDENTE MUNICIPAL
Otro Cargo	
Lema / Versión	RENE MENDIVIL PRECANDIDATO PARA PRESIDENTE MUNICIPAL

Entidad	BAJA CALIFORNIA
Municipio	TIJUANA
Colonia	LOMA BONITA
Calle	BLVD ROSAS MALLAGON
Número	S/N
Entre calle	CASI ESQ CON CALLE PREDEGAL
Y Calle	S/C
C.P.	22626
Referencia	A UN COSTADO DE GASOLINERA
Distritos Federales	
Distritos Locales	DISTRITO VIII

Observaciones PANORAMICO POR AMBOS LADOS

Tamaño Ancho: 8 metros, alto: 4 metros

Tipo Anuncio PANORÁMICOS



Sistema Integral de Monitoreo de Espectaculares

Reporte de recorrido

Usuario silvia.sanchezs Fecha Encuesta: 3/15/2016 12:09:17 PM

Id Encuesta: 98116 - Ticket:49642 - Estatus: Autorizado

Período Electoral	PRECAMPAÑA
Ámbito	Local
Partido Político	PARTIDO REVOLUCIONARIO INSTITUCIONAL
Otro Partido	
Nombre Candidato	RENE MENDIVIL
Descripción del Cargo	PRESIDENTE MUNICIPAL
Otro Cargo	
Lema / Versión	RENE MENDIVIL PRE CANDIDATO PARA PRESIDENTE MUNICIPAL

Entidad	BAJA CALIFORNIA
Municipio	TIJUANA
Colonia	AHUAJE DE LA TUNA
Calle	BLVD CUAHTEMOC SUR
Número	S/N
Entre calle	CALLE ILUSION
Y Calle	CALLE SATURNO
C.P.	22640
Referencia	BAJO TIENDA DE GRANITO
Distritos Federales	
Distritos Locales	DISTRITO IX

Observaciones PANORAMICO DE UN SOLO LADO

Tamaño Ancho: 8 metros, alto: 4 metros



Tipo Anuncio PANORÁMICOS



Sistema Integral de Monitoreo de Espectaculares

Reporte de recorrido

Usuario silvia.sanchezs Fecha Encuesta: 3/15/2016 12:15:48 PM

Id Encuesta: 98117 - Ticket:49642 - Estatus: Autorizado

Período Electoral	PRECAMPAÑA
Ámbito	Local
Partido Político	PARTIDO REVOLUCIONARIO INSTITUCIONAL
Otro Partido	
Nombre Candidato	RENE MENDIVIL
Descripción del Cargo	PRESIDENTE MUNICIPAL
Otro Cargo	
Lema / Versión	RENW MENDIVIL PRE CANDIDATO PARA PRESIDENTE MUNICIPAL

Entidad	BAJA CALIFORNIA
Municipio	TIJUANA
Colonia	LA SIERRA, CAÑÓN DE LA PRIEDERA
Calle	BLVD CUAHTEMOC SUR
Número	S/N
Entre calle	PIEDRA AZUL
Y Calle	FLAMINGOS
C.P.	22640
Referencia	CASI ENFRENTA DE FLAMINGOS
Distritos Federales	
Distritos Locales	DISTRITO IX

Observaciones PANORÁMICO DE UN SOLO LADO

Tamaño Ancho: 8 metros, alto: 4 metros

Tipo Anuncio PANORÁMICOS



Sistema Integral de Monitoreo de Espectaculares

Reporte de recorrido

Usuario silvia.sanchezs Fecha Encuesta: 3/15/2016 12:32:08 PM

Id Encuesta: 98119 - Ticket:49642 - Estatus: Autorizado


Período Electoral	PRECAMPAÑA
Ámbito	Local
Partido Político	PARTIDO REVOLUCIONARIO INSTITUCIONAL
Otro Partido	
Nombre Candidato	RENE MENDIVIL
Descripción del Cargo	PRESIDENTE MUNICIPAL
Otro Cargo	
Lema / Versión	RENE MENDIVIL PRECANDIDATO PARA PRESIDENTE MUNICIPAL

Entidad	BAJA CALIFORNIA
Municipio	TIJUANA
Colonia	MORELOS
Calle	AV REVOLUCION
Número	S/N
Entre calle	RAMPA ABRHAM GONZLAEZ
Y Calle	S/C
C.P.	22647
Referencia	A UN COSTADO DE FARMACIA SIMILARES
Distritos Federales	
Distritos Locales	DISTRITO IX

Observaciones PANORAMICO DE UN SOLO LADO

Tamaño Ancho: 8 metros, alto: 4 metros

Tipo Anuncio PANORÁMICOS



Sistema Integral de Monitoreo de Espectaculares

Reporte de recorrido

Usuario silvia.sanchezs Fecha Encuesta: 3/15/2016 1:12:00 PM

Id Encuesta: 98123 - Ticket:49642 - Estatus: Autorizado

Período Electoral	PRECAMPAÑA
Ámbito	Local
Partido Político	PARTIDO REVOLUCIONARIO INSTITUCIONAL
Otro Partido	
Nombre Candidato	GENÉRICO
Descripción del Cargo	INSTITUCIONAL LOCAL
Otro Cargo	
Lema / Versión	ESTAMOS ESCUCHANDO TUS PROPUESTAS

Entidad	BAJA CALIFORNIA
Municipio	TIJUANA
Colonia	AVIACIÓN
Calle	BLVD AGUA CALIENTE
Número	11249
Entre calle	S/C
Y Calle	BLVD SALNAS
C.P.	22420
Referencia	FRENTE MONUMENTO EDUCACIÓN
Distritos Federales	
Distritos Locales	DISTRITO X

Observaciones

Tamaño Ancho: 2.5 metros, alto: 2 metros



Tipo Anuncio MARQUESINAS



Sistema Integral de Monitoreo de Espectaculares

Reporte de recorrido

Usuario alexandro.tapia Fecha Encuesta: 3/15/2016 11:30:07 AM

Id Encuesta: 98124 - Ticket:49643 - Estatus: Autorizado

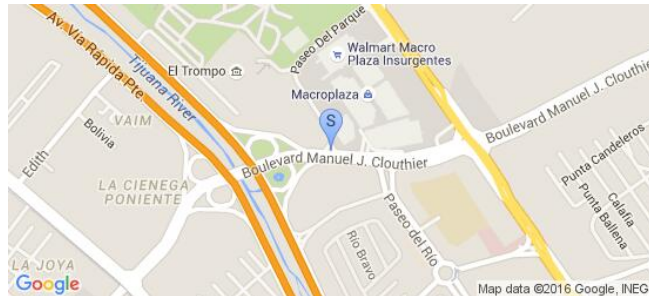
Período Electoral	PRECAMPAÑA
Ámbito	Local
Partido Político	PARTIDO REVOLUCIONARIO INSTITUCIONAL
Otro Partido	
Nombre Candidato	RENE MENDIVIL
Descripción del Cargo	PRESIDENTE MUNICIPAL
Otro Cargo	
Lema / Versión	JUNTOS HACEMOS MAS

Entidad	BAJA CALIFORNIA
Municipio	TIJUANA
Colonia	RIO TIJUANA TERCERA ETAPA
Calle	GATO BRONCO
Número	NA
Entre calle	VIA RAPIDA ORIENTE
Y Calle	Y PASEO DEL RIO
C.P.	22120
Referencia	FRENTE A MACROPLAZA
Distritos Federales	
Distritos Locales	DISTRITO XI

Observaciones

Tamaño Ancho: 6 metros, alto: 2.5 metros

Tipo Anuncio VALLAS



Sistema Integral de Monitoreo de Espectaculares

Reporte de recorrido

Usuario alexandro.tapia Fecha Encuesta: 3/15/2016 11:53:32 AM

Id Encuesta: 98125 - Ticket:49643 - Estatus:Autorizado



Período Electoral	PRECAMPAÑA
Ámbito	Local
Partido Político	PARTIDO REVOLUCIONARIO INSTITUCIONAL
Otro Partido	
Nombre Candidato	RENE MENDIVIL
Descripción del Cargo	PRESIDENTE MUNICIPAL
Otro Cargo	
Lema / Versión	JUNTOS HACEMOS MAS

Entidad	BAJA CALIFORNIA
Municipio	TIJUANA
Colonia	AGRARISTAS
Calle	BLVD. INSURGENTES
Número	SN
Entre calle	FRESNOS
Y Calle	NOGALES
C.P.	22224
Referencia	FRENTE A MONTE DE LOS OLIVOS
Distritos Federales	
Distritos Locales	DISTRITO XI

Observaciones

Tamaño Ancho: 13 metros, alto: 6 metros

Tipo Anuncio PANORÁMICOS



Sistema Integral de Monitoreo de Espectaculares

Reporte de recorrido

Usuario alexandro.tapia Fecha Encuesta: 3/15/2016 12:17:37 PM

Id Encuesta: 98126 - Ticket:49643 - Estatus: Autorizado

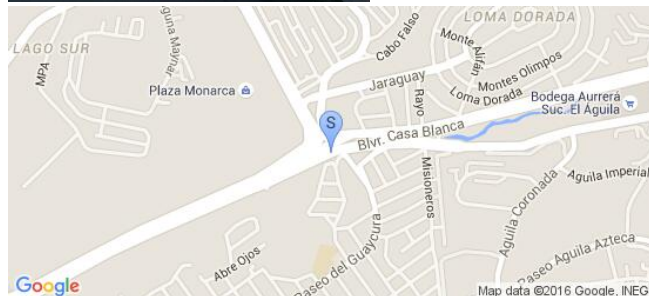

Período Electoral	PRECAMPAÑA
Ámbito	Local
Partido Político	PARTIDO REVOLUCIONARIO INSTITUCIONAL
Otro Partido	
Nombre Candidato	RENE MENDIVIL
Descripción del Cargo	PRESIDENTE MUNICIPAL
Otro Cargo	
Lema / Versión	JUNTOS SOMOS MAS

Entidad	BAJA CALIFORNIA
Municipio	TIJUANA
Colonia	GUAYCURA
Calle	GATO BRONCO
Número	SN
Entre calle	PASEO DEL GUAYCURA
Y Calle	GUAYCURA
C.P.	22216
Referencia	FRENTE A PLAZA MONARCA
Distritos Federales	
Distritos Locales	DISTRITO XI

Observaciones

Tamaño Ancho: 5 metros, alto: 2.5 metros

Tipo Anuncio VALLAS



Sistema Integral de Monitoreo de Espectaculares

Reporte de recorrido

Usuario alexandro.tapia Fecha Encuesta: 3/15/2016 12:26:39 PM

Id Encuesta: 98127 - Ticket:49643 - Estatus: Autorizado

Período Electoral	PRECAMPAÑA
Ámbito	Local
Partido Político	PARTIDO REVOLUCIONARIO INSTITUCIONAL
Otro Partido	
Nombre Candidato	RENE MENDIVIL
Descripción del Cargo	PRESIDENTE MUNICIPAL
Otro Cargo	
Lema / Versión	JUNTOS HACEMOS MAS

Entidad	BAJA CALIFORNIA
Municipio	TIJUANA
Colonia	GUAYCURA
Calle	GATO BRONCO
Número	SN
Entre calle	MANIADERO
Y Calle	GATO BRONCO
C.P.	22224
Referencia	LADO DEL PUENTE
Distritos Federales	
Distritos Locales	DISTRITO XI

Observaciones

Tamaño Ancho: 13 metros, alto: 6 metros

Tipo Anuncio PANORÁMICOS



Sistema Integral de Monitoreo de Espectaculares

Reporte de recorrido

Usuario alexandro.tapia Fecha Encuesta: 3/15/2016 12:42:52 PM


Id Encuesta: 98128 - Ticket:49643 - Estatus:Autorizado

Período Electoral	PRECAMPAÑA
Ámbito	Local
Partido Político	PARTIDO REVOLUCIONARIO INSTITUCIONAL
Otro Partido	
Nombre Candidato	RENE MENDIVIL
Descripción del Cargo	PRESIDENTE MUNICIPAL
Otro Cargo	
Lema / Versión	JUNTOS HACEMOS MAS

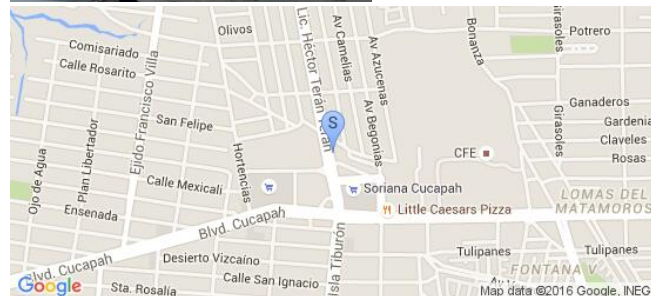
Entidad	BAJA CALIFORNIA
Municipio	TIJUANA
Colonia	JARDIN DORADO
Calle	BLVD. TERAN TERAN
Número	SN
Entre calle	DALIAS
Y Calle	PROLONGACION TECATE
C.P.	22200
Referencia	FRENTE A COMERCIAL MEXICANA EL DORADO
Distritos Federales	
Distritos Locales	DISTRITO XI

Observaciones

Tamaño Ancho: 13 metros, alto: 6 metros



Tipo Anuncio PANORÁMICOS



Sistema Integral de Monitoreo de Espectaculares

Reporte de recorrido

Usuario alexandro.tapia Fecha Encuesta: 3/15/2016 1:06:02 PM

Id Encuesta: 98130 - Ticket:49643 - Estatus:Autorizado


Período Electoral	PRECAMPAÑA
Ámbito	Local
Partido Político	PARTIDO REVOLUCIONARIO INSTITUCIONAL
Otro Partido	
Nombre Candidato	RENE MENDIVIL
Descripción del Cargo	PRESIDENTE MUNICIPAL
Otro Cargo	
Lema / Versión	JUNTOS HACEMOS MAS

Entidad	BAJA CALIFORNIA
Municipio	TIJUANA
Colonia	PARQUE INDUSTRIAL
Calle	BLVD. TERAN TERAN
Número	SN
Entre calle	CALLE 12
Y Calle	CHILPANCINGO
C.P.	22440
Referencia	EN UNI FOAM US PRODUCTS
Distritos Federales	
Distritos Locales	DISTRITO XI

Observaciones

Tamaño Ancho: 13 metros, alto: 6 metros

Tipo Anuncio PANORÁMICOS



Sistema Integral de Monitoreo de Espectaculares

Reporte de recorrido

Usuario alexandro.tapia Fecha Encuesta: 3/15/2016 1:47:03 PM

Id Encuesta: 98132 - Ticket:49643 - Estatus:Autorizado

Período Electoral	PRECAMPAÑA
Ámbito	Local
Partido Político	PARTIDO REVOLUCIONARIO INSTITUCIONAL
Otro Partido	
Nombre Candidato	GENERICO
Descripción del Cargo	INSTITUCIONAL LOCAL
Otro Cargo	
Lema / Versión	ESTAMOS ESCUCHANDO

Entidad	BAJA CALIFORNIA
Municipio	TIJUANA
Colonia	MARIANO MATAMOROS NORTE
Calle	RUTA HIDALGO
Número	SN
Entre calle	JAVIER MINA
Y Calle	LUISA MARTÍNEZ NORTE
C.P.	22206
Referencia	EN UN LOTE BALDÍO
Distritos Federales	
Distritos Locales	DISTRITO XIII

Observaciones
Tamaño Ancho: 5 metros, alto: 2 metros

Tipo Anuncio MUROS


Sistema Integral de Monitoreo de Espectaculares

Reporte de recorrido

Usuario silvia.sanchezs Fecha Encuesta: 3/15/2016 1:56:04 PM

Id Encuesta: 98137 - Ticket:49644 - Estatus: Autorizado

Período Electoral	PRECAMPAÑA
Ámbito	Local
Partido Político	PARTIDO REVOLUCIONARIO INSTITUCIONAL
Otro Partido	
Nombre Candidato	RENE MENDIVIL
Descripción del Cargo	PRESIDENTE MUNICIPAL
Otro Cargo	
Lema / Versión	RENE MENDIVIL PRECANDIDATO PARA PRESIDENTE MUNICIPAL

Entidad	BAJA CALIFORNIA
Municipio	TIJUANA
Colonia	SANCHEZ TABUADA
Calle	BLVD SANCHEZ TABUADA
Número	S/N
Entre calle	S/C
Y Calle	S/C
C.P.	22185
Referencia	EN CAMION DE RUTA
Distritos Federales	
Distritos Locales	DISTRITO X

Observaciones	PORALIZADO DE ENGOMADO EN VENTANA DE CAMIÓN
----------------------	---

Tamaño Ancho: 040 metros, alto: 030 metros



Tipo Anuncio PROPAGANDA UTILITARIA



Sistema Integral de Monitoreo de Espectaculares

Reporte de recorrido

Usuario silvia.sanchezs Fecha Encuesta: 3/15/2016 3:03:25 PM

Id Encuesta: 98139 - Ticket:49644 - Estatus: Autorizado

Período Electoral	PRECAMPAÑA
Ámbito	Local
Partido Político	PARTIDO REVOLUCIONARIO INSTITUCIONAL
Otro Partido	
Nombre Candidato	RENE MENDIVIL
Descripción del Cargo	PRESIDENTE MUNICIPAL
Otro Cargo	
Lema / Versión	RENE MENDIVIL PRECANDIDATO PARA PRESIDENTE MUNICIPAL

Entidad	BAJA CALIFORNIA
Municipio	TIJUANA
Colonia	CASTILLO
Calle	AV. INTERNACIONAL
Número	S/N
Entre calle	S/C
Y Calle	CARRANZA
C.P.	22050
Referencia	SOBRE AV INTERNACIONAL
Distritos Federales	
Distritos Locales	DISTRITO IX

Observaciones PANORÁMICO DE UN SOLO LADO

Tamaño Ancho: 8 metros, alto: 4 metros

Tipo Anuncio PANORÁMICOS



Sistema Integral de Monitoreo de Espectaculares

Reporte de recorrido

Usuario silvia.sanchezs Fecha Encuesta: 3/15/2016 3:28:37 PM

Id Encuesta: 98140 - Ticket:49644 - Estatus: Autorizado


Período Electoral	PRECAMPAÑA
Ámbito	Local
Partido Político	PARTIDO REVOLUCIONARIO INSTITUCIONAL
Otro Partido	
Nombre Candidato	RENE MENDIVIL
Descripción del Cargo	PRESIDENTE MUNICIPAL
Otro Cargo	
Lema / Versión	RENE MENDIVIL PRECANDIDATO PARA PRESIDENTE MUNICIPAL

Entidad	BAJA CALIFORNIA
Municipio	TIJUANA
Colonia	BAJA MALIBU
Calle	ESCENICA ROSARITO A TIJUANA
Número	S/N
Entre calle	S/C
Y Calle	S/C
C.P.	22560
Referencia	PASANDO EL PUENTE DE BAJA MALIBU
Distritos Federales	
Distritos Locales	DISTRITO VIII

Observaciones PANORÁMICO DE AMBOS LADOS

Tamaño Ancho: 8 metros, alto: 5 metros

Tipo Anuncio PANORÁMICOS



Sistema Integral de Monitoreo de Espectaculares

Reporte de recorrido

Usuario silvia.sanchezs Fecha Encuesta: 3/15/2016 4:05:52 PM

Id Encuesta: 98141 - Ticket:49644 - Estatus: Autorizado


Período Electoral	PRECAMPAÑA
Ámbito	Local
Partido Político	PARTIDO REVOLUCIONARIO INSTITUCIONAL
Otro Partido	
Nombre Candidato	RENE MENDIVIL
Descripción del Cargo	PRESIDENTE MUNICIPAL
Otro Cargo	
Lema / Versión	RENE MENDIVIL PRE CANDIDATO PARA PRESIDENTE MUNICIPAL

Entidad	BAJA CALIFORNIA
Municipio	TIJUANA
Colonia	ALEMÁN
Calle	PROLONGACIÓN CALLE SEGUNDA
Número	S/C
Entre calle	MAR MEDITERRANEO
Y Calle	AV. MAR MEDITERRANEO
C.P.	22050
Referencia	ENFRENTE AL PANTEON JARDÍN
Distritos Federales	
Distritos Locales	DISTRITO VIII

Observaciones PANORAMICO POR AMBOS LADOS

Tamaño Ancho: 8 metros, alto: 4 metros

Tipo Anuncio PANORÁMICOS



Usuario alexandro.tapia Fecha Encuesta: 3/15/2016 2:25:59 PM

Id Encuesta: 98142 - Ticket:49645 - Estatus: Autorizado

Período Electoral	PRECAMPAÑA
Ámbito	Local
Partido Político	PARTIDO REVOLUCIONARIO INSTITUCIONAL
Otro Partido	
Nombre Candidato	GENÉRICO
Descripción del Cargo	INSTITUCIONAL LOCAL
Otro Cargo	
Lema / Versión	ESTAMOS ESCUCHANDO

Entidad	BAJA CALIFORNIA
Municipio	TIJUANA
Colonia	EJIDO FRANCISCO VILLA
Calle	AV LAZARO CARDENAS
Número	SN
Entre calle	CAMINO HERMENEGILDO GALEANA
Y Calle	CALLE 1
C.P.	22236
Referencia	FRENTE A RECONSTRUCTORA CALIFORNIA
Distritos Federales	
Distritos Locales	DISTRITO XIII

Observaciones

Tamaño Ancho: 4 metros, alto: 2 metros

Tipo Anuncio MUROS



Sistema Integral de Monitoreo de Espectaculares

Reporte de recorrido

Usuario alexandro.tapia Fecha Encuesta: 3/15/2016 2:30:43 PM

Id Encuesta: 98143 - Ticket:49645 - Estatus:Autorizado

Período Electoral	PRECAMPAÑA
Ámbito	Local
Partido Político	PARTIDO REVOLUCIONARIO INSTITUCIONAL
Otro Partido	
Nombre Candidato	GENÉRICO
Descripción del Cargo	INSTITUCIONAL LOCAL
Otro Cargo	
Lema / Versión	ESTAMOS ESCUCHANDO

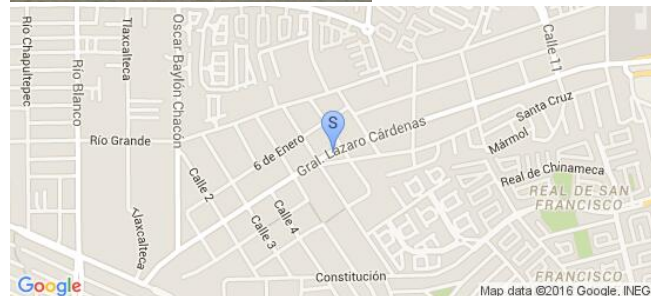
Entidad	BAJA CALIFORNIA
Municipio	TIJUANA
Colonia	EJIDO FRANCISCO VILLA
Calle	AV LAZARO CARDENAS
Número	SN
Entre calle	CALLE 7
Y Calle	CALLE 6
C.P.	22236
Referencia	FRENTE A OXXO
Distritos Federales	
Distritos Locales	DISTRITO XIII

Observaciones

Tamaño Ancho: 4 metros, alto: 2 metros



Tipo Anuncio MUROS



Sistema Integral de Monitoreo de Espectaculares

Reporte de recorrido

Usuario alexandro.tapia Fecha Encuesta: 3/15/2016 2:38:12 PM

Id Encuesta: 98144 - Ticket:49645 - Estatus: Autorizado

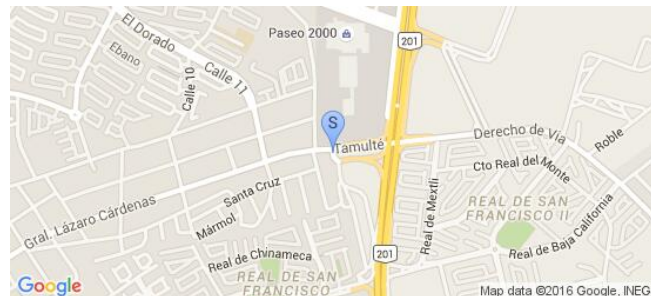
Período Electoral	PRECAMPAÑA
Ámbito	Local
Partido Político	PARTIDO REVOLUCIONARIO INSTITUCIONAL
Otro Partido	
Nombre Candidato	GENÉRICO
Descripción del Cargo	INSTITUCIONAL LOCAL
Otro Cargo	
Lema / Versión	ESTAMOS ESCUCHANDO TUS PROPUESTAS

Entidad	BAJA CALIFORNIA
Municipio	TIJUANA
Colonia	EJIDO FRANCISCO VILLA
Calle	BLVD LAZARO CARDENAS
Número	SN
Entre calle	BLVD. 2000
Y Calle	SANTA MONICA
C.P.	22236
Referencia	CARTELERA MOVIL
Distritos Federales	
Distritos Locales	DISTRITO XIII

Observaciones

Tamaño Ancho: 5 metros, alto: 2.5 metros

Tipo Anuncio MUEBLES URBANOS DE PUBLICIDAD



Sistema Integral de Monitoreo de Espectaculares

Reporte de recorrido

Usuario alexandro.tapia Fecha Encuesta: 3/15/2016 3:10:38 PM

Id Encuesta: 98145 - Ticket:49645 - Estatus:Autorizado

Período Electoral	PRECAMPAÑA
Ámbito	Local
Partido Político	PARTIDO REVOLUCIONARIO INSTITUCIONAL
Otro Partido	
Nombre Candidato	GENÉRICO
Descripción del Cargo	INSTITUCIONAL LOCAL
Otro Cargo	
Lema / Versión	TE ESTAMOS ESCUCHANDO

Entidad	BAJA CALIFORNIA
Municipio	TIJUANA
Colonia	VILLAFONTANA
Calle	AV VENECIA
Número	SN
Entre calle	AV LAS TORRES
Y Calle	AV DE LAS ARTES
C.P.	22205
Referencia	FRENTE A UNIDAD DEPORTIVA
Distritos Federales	
Distritos Locales	DISTRITO XIII

Observaciones

Tamaño Ancho: 4 metros, alto: 2 metros

Tipo Anuncio MUROS



Sistema Integral de Monitoreo de Espectaculares

Reporte de recorrido

Usuario alexandro.tapia Fecha Encuesta: 3/15/2016 3:35:48 PM

Id Encuesta: 98146 - Ticket:49645 - Estatus: Autorizado

Período Electoral	PRECAMPAÑA
Ámbito	Local
Partido Político	PARTIDO REVOLUCIONARIO INSTITUCIONAL
Otro Partido	
Nombre Candidato	GENÉRICO
Descripción del Cargo	INSTITUCIONAL LOCAL
Otro Cargo	
Lema / Versión	TE ESTAMOS ESCUCHANDO

Entidad	BAJA CALIFORNIA
Municipio	TIJUANA
Colonia	MARIANO MATAMOROS CENTRO
Calle	AV LAS TORRES
Número	SN
Entre calle	GUADALUPE VICTORIA
Y Calle	MONTE ALBAN
C.P.	22234
Referencia	FRENTE A WALDOS MARKET
Distritos Federales	
Distritos Locales	DISTRITO XIII

Observaciones

Tamaño Ancho: 5 metros, alto: 3 metros

Tipo Anuncio MUROS



Sistema Integral de Monitoreo de Espectaculares

Reporte de recorrido

Usuario alexandro.tapia Fecha Encuesta: 3/15/2016 3:45:36 PM

Id Encuesta: 98147 - Ticket:49645 - Estatus: Autorizado

Período Electoral	PRECAMPAÑA
Ámbito	Local
Partido Político	PARTIDO REVOLUCIONARIO INSTITUCIONAL
Otro Partido	
Nombre Candidato	GENÉRICO
Descripción del Cargo	INSTITUCIONAL LOCAL
Otro Cargo	
Lema / Versión	TE ESTAMOS ESCUCHANDO

Entidad	BAJA CALIFORNIA
Municipio	TIJUANA
Colonia	VILLAFONTANA
Calle	LAS TORRES
Número	SN
Entre calle	AV DE LAS ARTES
Y Calle	PICASSO
C.P.	22205
Referencia	EN LOTE VALDIO
Distritos Federales	
Distritos Locales	DISTRITO XIII

Observaciones

Tamaño Ancho: 4 metros, alto: 2 metros

Tipo Anuncio MUROS



Sistema Integral de Monitoreo de Espectaculares
Reporte de recorrido

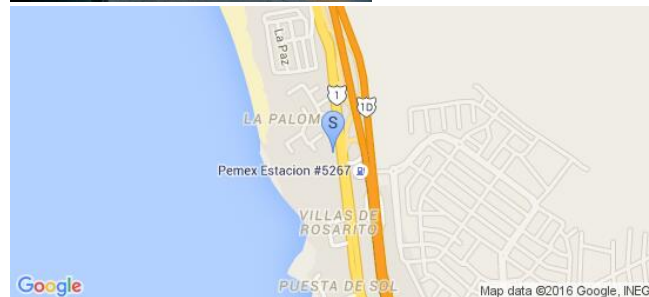
Usuario carlos.floresd Fecha Encuesta: 3/16/2016 12:33:42 PM

Id Encuesta: 98164 - Ticket:49658 - Estatus:Autorizado

Período Electoral	PRECAMPAÑA
Ámbito	Local
Partido Político	PARTIDO REVOLUCIONARIO INSTITUCIONAL
Otro Partido	
Nombre Candidato	LAURA TORRES
Descripción del Cargo	PRESIDENTE MUNICIPAL
Otro Cargo	
Lema / Versión	LAURA TORRES MADRE MAESTRA EMPRESARIA PRECANDIDATA A LA PRESIDENCIA DE PLAYAS DE ROSARITO

Entidad	BAJA CALIFORNIA
Municipio	PLAYAS DE ROSARITO
Colonia	VILLAS DE ROSARITO
Calle	BLVD POPOTLA
Número	S/N
Entre calle	ENTRADA A ESCENICA
Y Calle	S/C
C.P.	22713
Referencia	FRENTE A GASOLINERA
Distritos Federales	
Distritos Locales	DISTRITO XVII

Observaciones
Tamaño Ancho: 10 metros, alto: 1.5 metros

Tipo Anuncio MANTAS


Sistema Integral de Monitoreo de Espectaculares
Reporte de recorrido

Usuario carlos.floresd Fecha Encuesta: 3/16/2016 1:19:16 PM

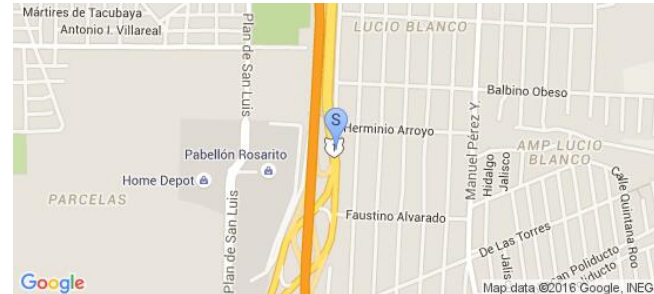
Id Encuesta: 98166 - Ticket:49658 - Estatus: Autorizado

Período Electoral	PRECAMPAÑA
Ámbito	Local
Partido Político	PARTIDO REVOLUCIONARIO INSTITUCIONAL
Otro Partido	
Nombre Candidato	LAURA TORRES
Descripción del Cargo	PRESIDENTE MUNICIPAL
Otro Cargo	
Lema / Versión	LAURA TORRES PRECANDIDATA A LA PRESIDENCIA MUNICIPAL DE PLAYAS DE ROSARITO

Entidad	BAJA CALIFORNIA
Municipio	PLAYAS DE ROSARITO
Colonia	LUCIO BLANCO
Calle	BLVD BENITO JUAREZ
Número	S/C
Entre calle	AV BALBINO OBESO
Y Calle	AV VALENTE CORDERO
C.P.	22706
Referencia	FRENTE DEL CENTRO DE ALTO RENDIMIENDO ROSARITO
Distritos Federales	
Distritos Locales	DISTRITO XVII

Observaciones PANORAMICO DE UN SOLO LADO

Tamaño Ancho: 8 metros, alto: 4 metros

Tipo Anuncio PANORÁMICOS


Sistema Integral de Monitoreo de Espectaculares

Reporte de recorrido

Usuario carlos.floresd Fecha Encuesta: 3/16/2016 1:26:50 PM

Id Encuesta: 98167 - Ticket:49658 - Estatus: Autorizado


Período Electoral	PRECAMPAÑA
Ámbito	Local
Partido Político	PARTIDO REVOLUCIONARIO INSTITUCIONAL
Otro Partido	
Nombre Candidato	LAURA TORRES
Descripción del Cargo	PRESIDENTE MUNICIPAL
Otro Cargo	
Lema / Versión	LAURA TORRES PRECANDIDATA A LA PRESIDENCIA MUNICIPAL DE PLAYAS DE ROSARITO

Entidad	BAJA CALIFORNIA
Municipio	PLAYAS DE ROSARITO
Colonia	LOMAS DE ROSARITO
Calle	BLVD BENITO JUAREZ
Número	S/N
Entre calle	S/C
Y Calle	BLVD VICENTE GUERRERO
C.P.	22705
Referencia	FRENTE PLAZA OASIS
Distritos Federales	
Distritos Locales	DISTRITO XVII

Observaciones PANORAMICO DE UN SOLO LADO

Tamaño Ancho: 8 metros, alto: 6 metros

Tipo Anuncio PANORÁMICOS



Sistema Integral de Monitoreo de Espectaculares

Reporte de recorrido

Usuario carlos.floresd Fecha Encuesta: 3/16/2016 2:17:36 PM

Id Encuesta: 98193 - Ticket:49669 - Estatus:Autorizado

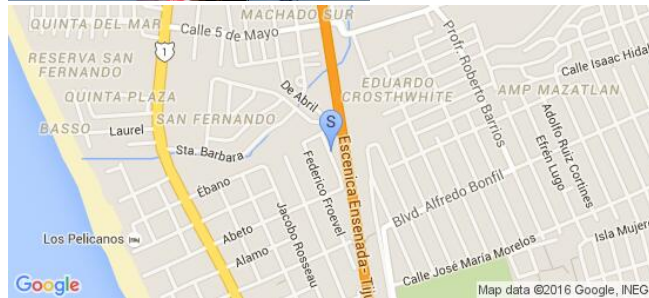

Período Electoral	PRECAMPAÑA
Ámbito	Local
Partido Político	PARTIDO REVOLUCIONARIO INSTITUCIONAL
Otro Partido	
Nombre Candidato	LAURA TORRES
Descripción del Cargo	PRESIDENTE MUNICIPAL
Otro Cargo	
Lema / Versión	LAURA TORRES PRECANDIDATA A LA PRESIDENCIA MUNICIPAL DE PLAYAS DE ROSARITO

Entidad	BAJA CALIFORNIA
Municipio	PLAYAS DE ROSARITO
Colonia	MAGISTERIAL
Calle	ESCENICA ROSARITO ENSENADA
Número	S/N
Entre calle	DE LA BETTO
Y Calle	EVANO
C.P.	22703
Referencia	ANTES DE LLEGAR AL PUENTE PEATONAL
Distritos Federales	
Distritos Locales	DISTRITO XVII

Observaciones PANORÁMICO DE AMBOS LADOS

Tamaño Ancho: 8 metros, alto: 6 metros

Tipo Anuncio PANORÁMICOS



Sistema Integral de Monitoreo de Espectaculares
Reporte de recorrido


Usuario carlos.floresd Fecha Encuesta: 3/16/2016 2:33:37 PM

Id Encuesta: 98195 - Ticket:49669 - Estatus: Autorizado

Período Electoral	PRECAMPAÑA
Ámbito	Local
Partido Político	PARTIDO REVOLUCIONARIO INSTITUCIONAL
Otro Partido	
Nombre Candidato	GENÉRICO
Descripción del Cargo	INSTITUCIONAL LOCAL
Otro Cargo	
Lema / Versión	ESTAMOS ESCUCHANDO TUS PROPUESTAS

Entidad	BAJA CALIFORNIA
Municipio	PLAYAS DE ROSARITO
Colonia	ECHEVERRIA
Calle	ESCENICA ENSENADA ROSARITO
Número	S/N
Entre calle	POLI DUCTO A MEXICALI
Y Calle	DE LAS TORRES
C.P.	22703
Referencia	ANTES DE LLEGAR AL PUENTE DE ACCESO NORTE DE ROSARITO
Distritos Federales	
Distritos Locales	DISTRITO XVII

Observaciones PANORAMICO DE UN SOLO LUGAR

Tamaño Ancho: 8 metros, alto: 3 metros

Tipo Anuncio PANORÁMICOS
