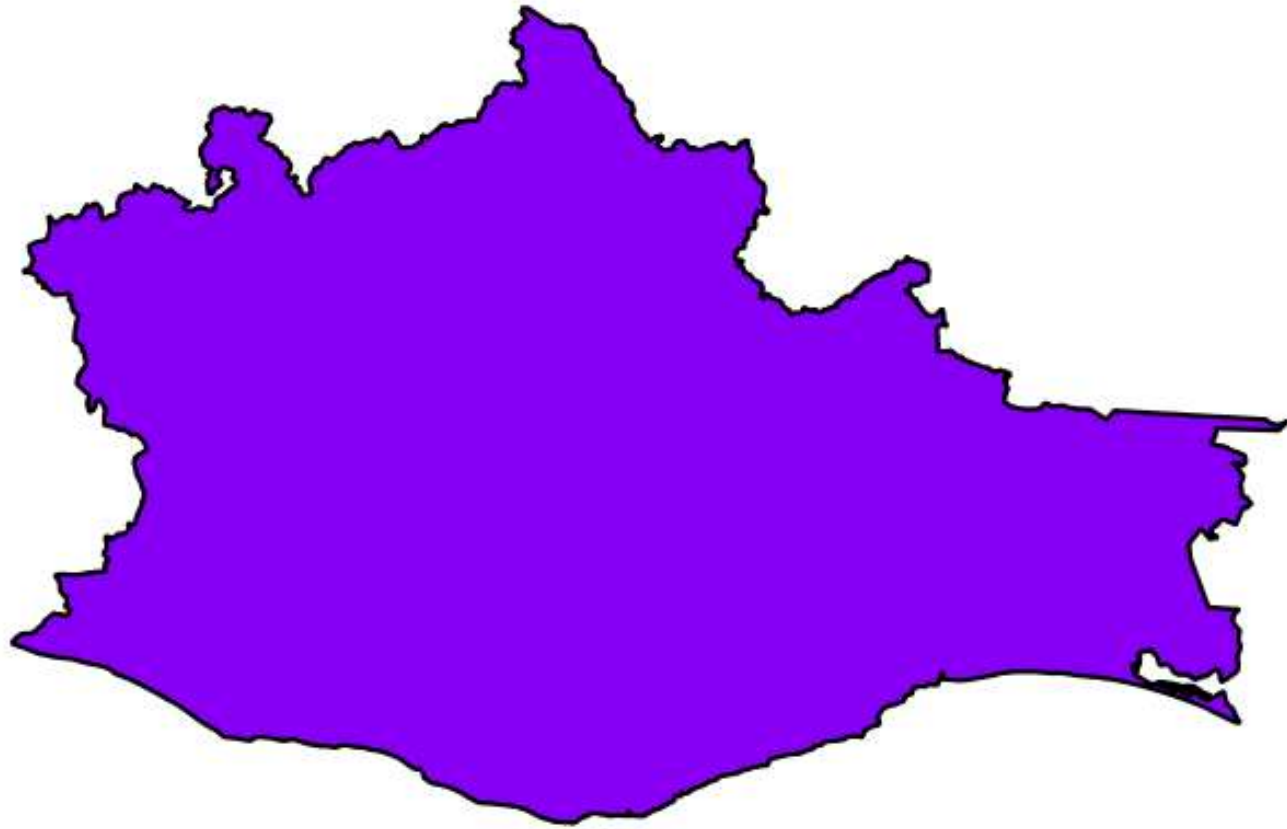


Proceso de distritación electoral local 2016-2017

Escenarios finales de Distritación Local Oaxaca, Puebla y Sonora

En acatamiento de las sentencias del
Tribunal Electoral del Poder Judicial de la Federación


Junio, 2017





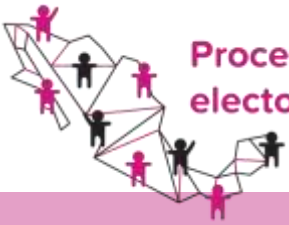
Antecedentes

- El 2 de septiembre de 2015, en el **Acuerdo INE/CG827/2015**, se aprobó la demarcación territorial de los distritos electorales uninominales locales en que se divide el estado de Oaxaca y sus respectivas cabeceras distritales
- El 23 de octubre de 2015, la Sala Superior del Tribunal Electoral del Poder Judicial de la Federación, en el **SUP-RAP-677/2015 y acumulados**, ordenó al Consejo General emitir una nueva distritación local en la que se considerara al municipio de Santiago Jamiltepec como parte del Distrito Local 22 con cabecera en Santiago Pinotepa Nacional y que, una vez concluido el proceso electoral local 2015-2016 en Oaxaca, el INE iniciara los actos necesarios para equilibrar la integración de los distritos electorales previa consulta a las comunidades y pueblos indígenas
- El 30 de octubre de 2015, mediante **Acuerdo INE/CG923/2015**, se modificó la ubicación del municipio de Santiago Jamiltepec dentro del Distrito Local 22 con cabecera en Santiago Pinotepa Nacional



Antecedentes

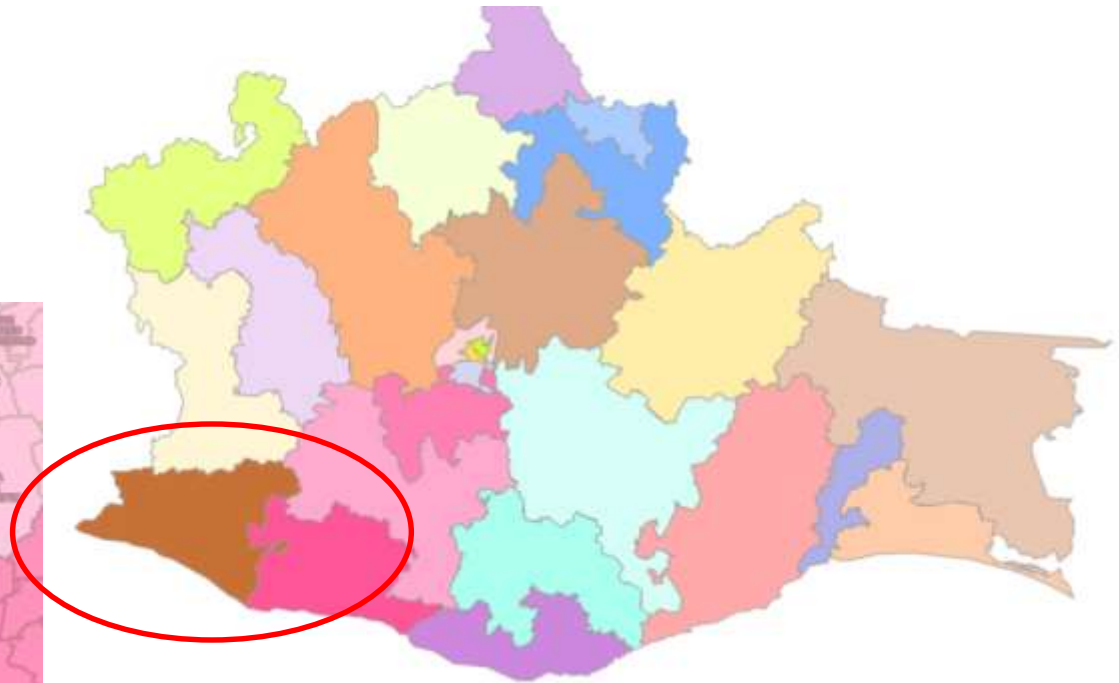
- El 15 de marzo de 2017, se aprobó el **Acuerdo INE/CG69/2017**, por el que se instruyó a la Junta General Ejecutiva para que a través de la DERFE realice la consulta a las comunidades y pueblos indígenas que resulten afectadas al equilibrar la integración del Distrito Local 22 en el estado de Oaxaca, en acatamiento a la sentencia SUP-RAP-677/2015 y acumulados
- El 27 de marzo de 2017, mediante **Acuerdo INE/JGE50/2017**, la Junta General Ejecutiva aprobó el Plan de Trabajo del Proyecto de Distritación Electoral Local de Oaxaca
- De conformidad con el Plan de Trabajo aprobado, se celebró la **Mesa Informativa** especializada sobre el proceso de distritación local y su relación con los pueblos indígenas; se recibieron y evaluaron las opiniones de las **instituciones indígenas representativas** al escenario de distritación y la propuesta de cabeceras; se realizaron observaciones por parte de las representaciones partidistas en las **comisiones de vigilancia** y el **OPL**, así como la opinión del **Comité Técnico de Distritación**, entre otras acciones



Proceso de distritación electoral local 2016-2017

Oaxaca

Autor	Distritos	ME	DEM	DEM	DI	Población	Compacidad	Costo	Mapa
FINAL CGJUNIO17 OAXACA	25	4	1	8	12	3.746172	13.832916	17.579088	



FINAL CGJUNIO17 OAXACA

25 Distritos

Población 3.746172

Compacidad 13.832916

17.579088

Mapa



Proceso de distritación electoral local 2016-2017

Oaxaca

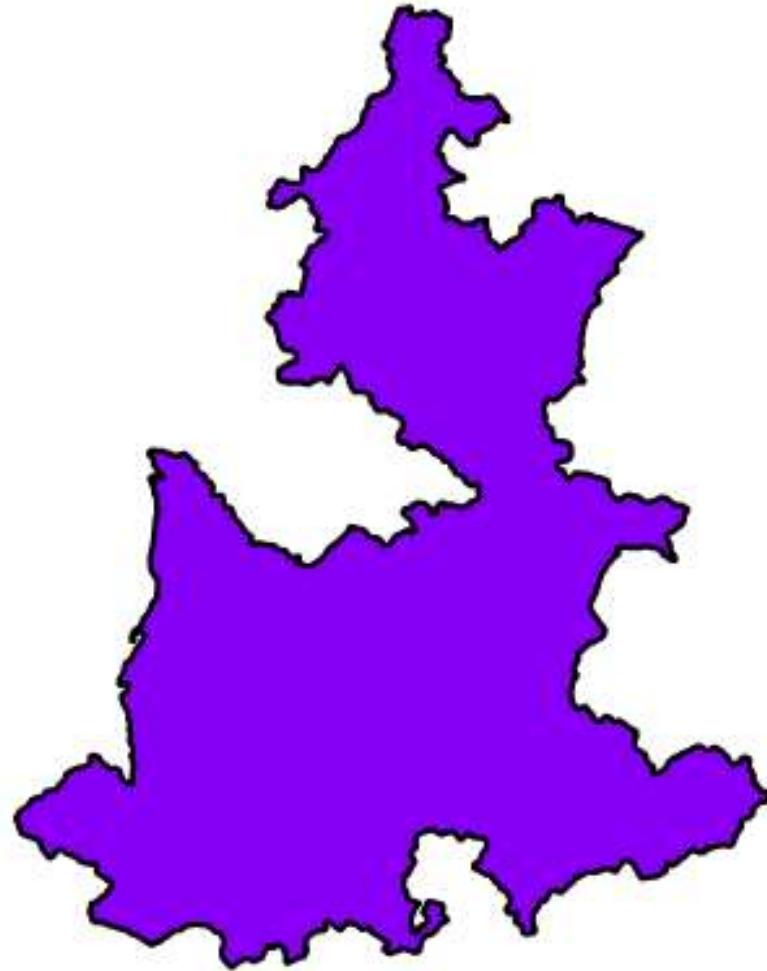
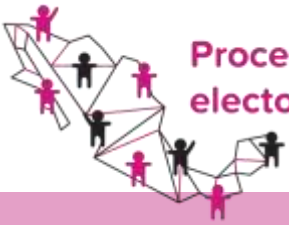
Autor	Distritos	MF.	DEM	DEM	DI	Población	Compacidad	Costo
Consulta Indígena Mayo2017	25	4	1	8	12	3.746172	13.832916	17.579088
Escenario final tribunal	25	4	1	8	12	7.888936	13.920000	21.808937


Distritos	Población	TPM	%D Media	+/- Población	Municipios	M Completos	Fracciones Municipales	% Indígena
1	146368	01:35	-3.75	-5710	63	63	0	63.49
2	151684	01:28	-0.26	-394	8	7	1	63
3	153148	00:39	0.7	1070	40	40	0	27.21
4	138157	01:47	-9.15	-13921	22	21	1	87.78
5	154598	01:04	1.66	2520	45	45	0	19.54
6	155146	00:34	2.02	3068	7	7	0	41.26
7	154328	01:00	1.48	2250	79	79	0	30.67
8	131279	01:15	-13.68	-20799	21	21	0	29
9	147584	01:17	-2.96	-4494	10	8	2	64.65
10	154156	01:27	1.37	2078	33	33	0	49.27
11	164823	01:20	8.38	12745	13	12	1	35.92
12	150415	01:06	-1.09	-1663	49	49	0	69.52
13	138425	01:40	-8.98	-13653	31	31	0	34.48
14	164402	01:33	8.1	12324	18	18	0	56.51
15	156090	01:22	2.64	4012	41	41	0	81.4
16	153475	00:09	0.92	1397	5	5	0	20.22
17	151095	00:58	-0.65	-983	7	7	0	80.73
18	142020	00:23	-6.61	-10058	15	15	0	17.46
19	150915	00:38	-0.76	-1163	2	0	2	31.49
20	168732	01:25	10.95	16654	43	43	0	63.19
21	170081	00:56	11.84	18003	22	22	0	53.93
22	153260	01:14	0.78	1182	12	12	0	29.09
23	148212	01:28	-2.54	-3866	11	11	0	35.27
24	151156	00:08	-0.61	-922	3	2	1	20.21
25	152413	00:00	0.22	335	1	1	0	19.11

Costo **17.579088**

Distritos	Población	TPM	%D Media	+/- Población	Municipios	M Completos	Fracciones Municipales	% Indígena
1	146368	01:35	-3.75	-5710	63	63	0	63.49
2	151684	01:28	-0.26	-394	8	7	1	63
3	153148	00:39	0.7	1070	40	40	0	27.21
4	138157	01:47	-9.15	-13921	22	21	1	87.78
5	154598	01:04	1.66	2520	45	45	0	19.54
6	155146	00:34	2.02	3068	7	7	0	41.26
7	154328	01:00	1.48	2250	79	79	0	30.67
8	131279	01:15	-13.68	-20799	21	21	0	29
9	147584	01:17	-2.96	-4494	10	8	2	64.65
10	154156	01:27	1.37	2078	33	33	0	49.27
11	164823	01:20	8.38	12745	13	12	1	35.92
12	150415	01:06	-1.09	-1663	49	49	0	69.52
13	138425	01:40	-8.98	-13653	31	31	0	34.48
14	155738	01:31	2.41	3660	17	17	0	59.2
15	156090	01:22	2.64	4012	41	41	0	81.4
16	153475	00:09	0.92	1397	5	5	0	20.22
17	151095	00:58	-0.65	-983	7	7	0	80.73
18	142020	00:23	-6.61	-10058	15	15	0	17.46
19	150915	00:38	-0.76	-1163	2	0	2	31.49
20	168732	01:25	10.95	16654	43	43	0	63.19
21	178745	00:56	17.54	26667	23	23	0	51.72
22	153260	01:14	0.78	1182	12	12	0	29.09
23	148212	01:28	-2.54	-3866	11	11	0	35.27
24	151156	00:08	-0.61	-922	3	2	1	20.21
25	152413	00:00	0.22	335	1	1	0	19.11

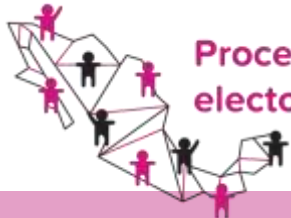
Costo **21.808937**





Antecedentes

- El 30 de octubre de 2015, en el **Acuerdo INE/CG925/2015**, se aprobó la demarcación territorial de los distritos electorales uninominales locales en que se divide el estado de Puebla y sus respectivas cabeceras distritales
- El 2 de diciembre de 2015, la Sala Superior del Tribunal Electoral del Poder Judicial de la Federación, en el **SUP-RAP-758/2015**, ordenó al Consejo General que, con posterioridad al Proceso Electoral 2015-2016 celebrado en Puebla, se lleve a cabo la redistribución previa consulta a los pueblos y comunidades indígenas pertenecientes a esa entidad federativa
- El 13 de marzo de 2017, mediante **Acuerdo INE/JGE35/2017**, se aprobó el Plan de Trabajo del Proyecto de Distritación Electoral Local de Puebla
- Conforme al Plan de Trabajo, se llevaron a cabo la **Mesa Informativa** especializada; se recibieron y evaluaron las opiniones de las **instituciones indígenas representativas** al escenario de distritación y la propuesta de cabeceras; se realizaron observaciones de las **comisiones de vigilancia** y el **OPL**, así como la opinión del **Comité Técnico de Distritación**



Autor	Distritos	ME	DEM	DEM	DI	Población	Compacidad	Costo
FINAL TEPJF-CG PUEBLA	26	2	6	3	4	1.416328	10.414295	11.830623



FINAL TEPJF-CG PUEBLA

26 Distritos

Población 1.416328

Compacidad 10.414295

11.830623

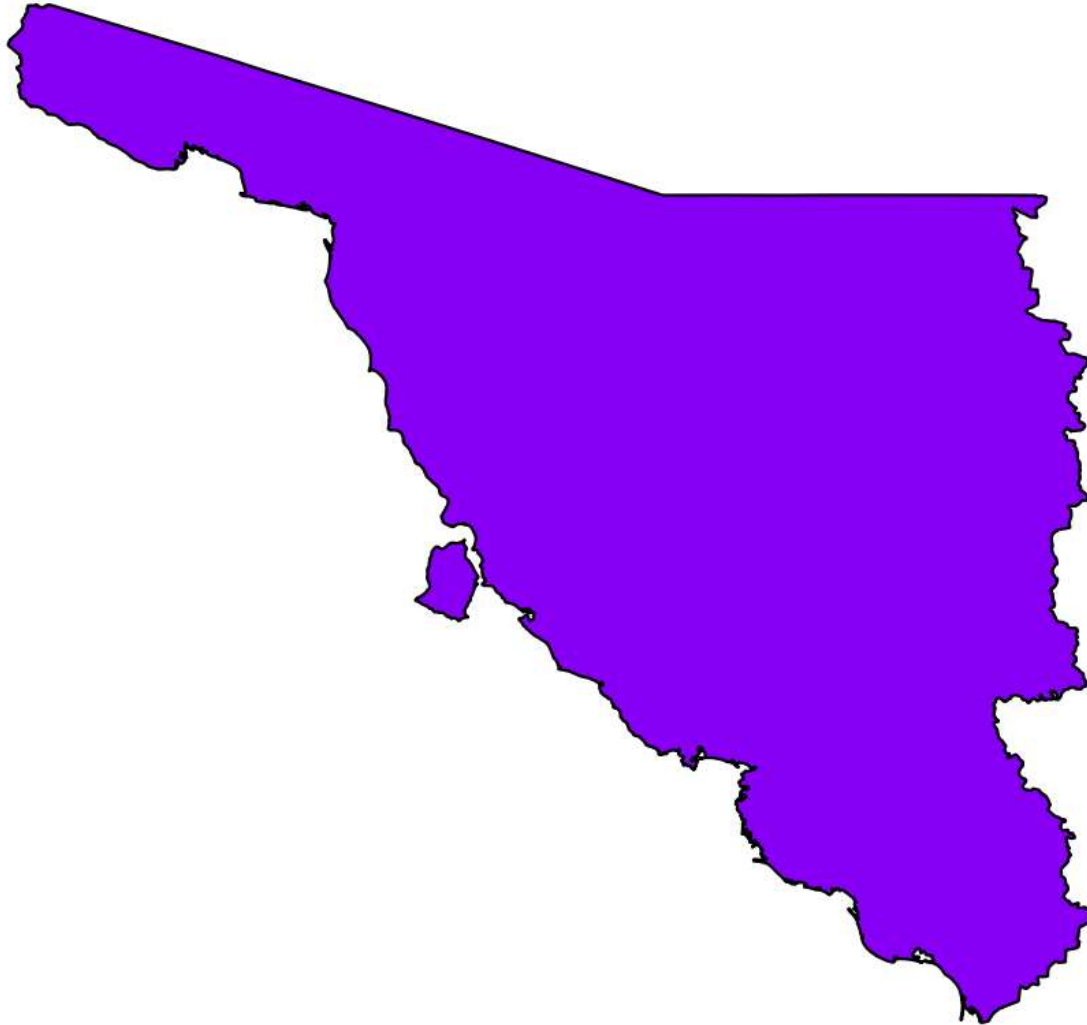
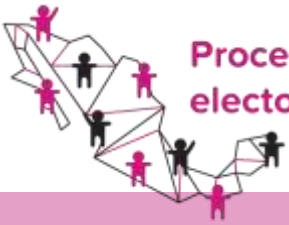
 Mapa

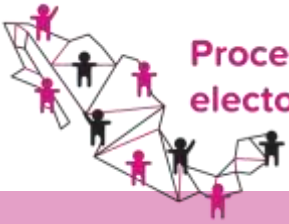


Autor	Distritos	ME	DEM	DEM	DI	Población	Compacidad	Costo
FINAL TEPJF-CG PUEBLA	26	2	6	3	4	1.416328	10.414295	11.830623

Distritos	Población	TPM	%D Media	+/- Población	Poblacional	Compacidad	Municipios	M Completos	Fracciones Municipales	% Indígena
1	217623	00:28	-2.1	-4678	0.019682	0.37594	11	11	0	10.12
2	213281	00:45	-4.06	-9020	0.073174	0.488919	14	14	0	54.5
3	214767	01:07	-3.39	-7534	0.05105	0.595625	40	40	0	12.25
4	225253	00:27	1.33	2952	0.007837	0.325664	9	9	0	1.01
5	226400	01:00	1.84	4099	0.01511	0.52526	20	20	0	3.74
6	215934	01:02	-2.86	-6367	0.03646	0.614928	14	14	0	61.04
7	213409	01:04	-4	-8892	0.071112	0.531641	7	7	0	11.68
8	222377	00:48	0.03	76	0.000005	0.473898	12	12	0	6.6
9	212600	00:47	-4.36	-9701	0.08464	0.414291	10	9	1	23.41
10	216148	00:28	-2.77	-6153	0.034051	0.564705	9	9	0	10.45
11	212029	00:21	-4.62	-10272	0.094897	0.343795	11	11	0	6.64
12	215420	00:23	-3.1	-6881	0.042585	0.323381	5	4	1	17.4
13	216411	00:42	-2.65	-5890	0.031202	0.609898	7	7	0	12.45
14	210633	01:03	-5.25	-11668	0.122443	0.560019	10	10	0	28.84
15	217386	00:22	-2.21	-4915	0.021727	0.28319	6	6	0	1.07
16	236867	00:02	6.55	14566	0.190813	0.424946	2	2	0	5.47
17	224805	00:13	1.13	2504	0.005638	0.454358	4	4	0	1.31
18	223649	00:51	0.61	1348	0.001634	0.364657	19	19	0	72.91
19	232114	00:58	4.41	9813	0.086602	0.681788	12	12	0	76
20	230645	00:12	3.75	8344	0.062614	0.32886	3	2	1	5.64
21	227380	00:00	2.28	5079	0.023199	0.384187	1	1	0	6.51
22	231824	00:00	4.28	9523	0.081559	0.265154	1	1	0	6.52
23	230116	00:00	3.52	7815	0.054926	0.142251	1	1	0	6.52
24	232381	00:00	4.53	10080	0.091379	0.108607	1	1	0	6.51
25	229968	00:00	3.45	7667	0.052865	0.094946	1	1	0	6.51
26	230409	00:00	3.65	8108	0.059122	0.133389	1	1	0	6.52

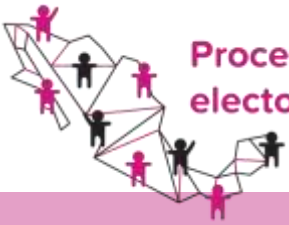
Costo **11.830623**





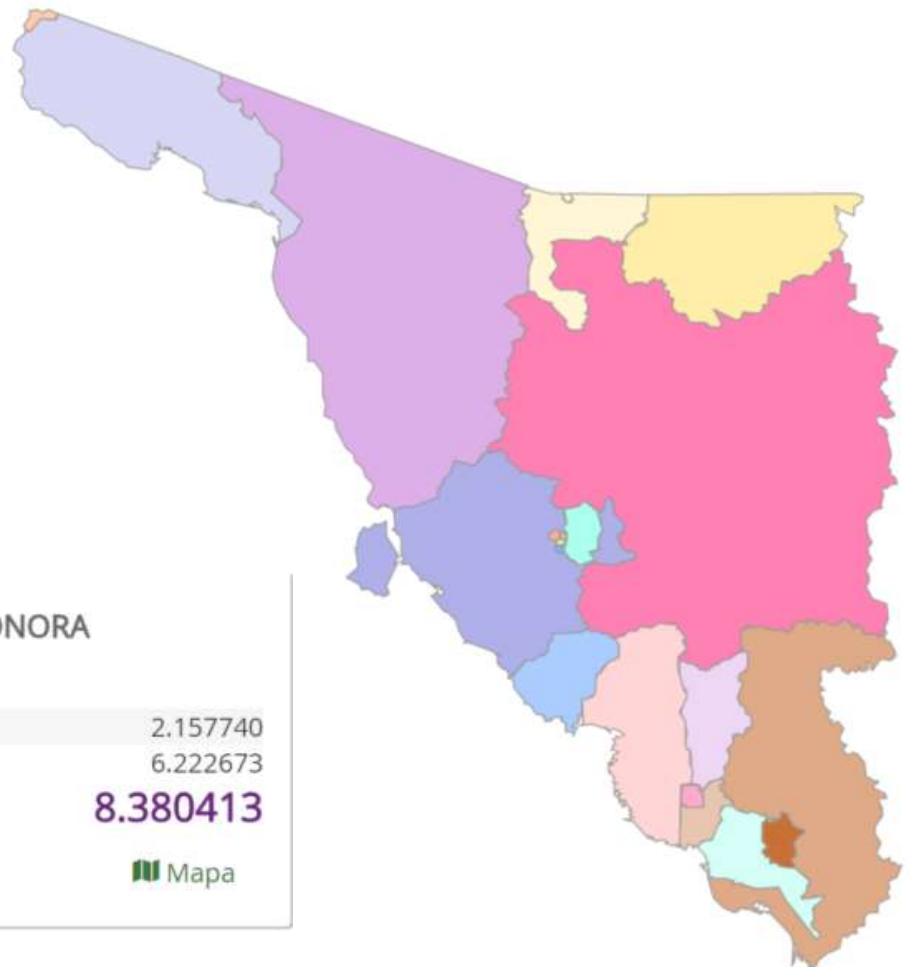
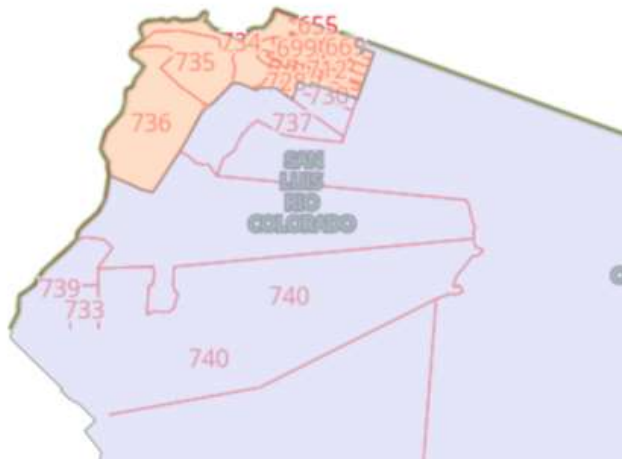
Antecedentes

- El 28 de septiembre de 2016, en el **Acuerdo INE/CG691/2016**, se aprobó la demarcación territorial de los distritos electorales uninominales locales en que se divide el estado de Sonora y sus respectivas cabeceras distritales
- El 22 de febrero de 2017, la Sala Superior del Tribunal Electoral del Poder Judicial de la Federación, en el **SUP-JDC-1959/2016**, revocó el Acuerdo del Consejo General, a efecto de que éste:
 1. Atienda el resultado del proceso de consulta a las comunidades indígenas durante la distritación en Sonora, particularmente lo relativo a la opinión de las autoridades de la **comunidad Cucapah en la sección 0736**, en el sentido de que se les ubique en el Distrito Local 01 con cabecera en San Luis Río Colorado
 2. Compruebe en la medida de lo posible, en el análisis o valoración; correspondiente, el **ajuste a los criterios y reglas operativas** para la distritación
 3. Pondere los diferentes criterios y considere que puedan darse excepciones; justificadas a los criterios y reglas operativas con el objetivo de **hacer efectivos los derechos de las comunidades indígenas** previstas en el Art. 2º CPEUM, y
 4. Dé prioridad al **elemento sociocultural en la consulta indígena**, salvo que existan razones relevantes para justificar plenamente que en la distritación se antepone algún otro criterio o regla operativa



Autor	Distritos	M.F.	DEM	DEM	Población	Compacidad	Costo
FINAL TEPJF-CG SONORA	21	6	13	4	2.157740	6.222673	8.380413

Distribución Local / Sonora / FINAL TEPJF-CG SONORA



FINAL TEPJF-CG SONORA

21 Distritos

Población 2.157740
 Compacidad 6.222673

8.380413

Mapa



Autor	Distritos	MF.	DEM	DEM	Población	Compacidad	Costo
FINAL TEPIJF-CG SONORA	21	6	13	4	2.157740	6.222673	8.380413
CG 28sept2016	21	6	13	4	2.155849	6.050096	8.205945

Distritos	Población	TPM	%D Media	+/- Población	Poblacional	Compacidad
1	119638	02:47	-5.64	-7147	0.141222	0.845424
2	122727	01:02	-3.2	-4058	0.045526	0.189317
3	128747	02:42	1.55	1962	0.010646	0.454418
4	128727	01:11	1.53	1942	0.01043	0.203727
5	130817	00:00	3.18	4032	0.044955	0.079321
6	130486	00:00	2.92	3701	0.037877	0.559209
7	131772	00:00	3.93	4987	0.068771	0.023319
8	129974	00:00	2.52	3189	0.028123	0.020124
9	130329	00:00	2.8	3544	0.034732	0.123495
10	130925	00:00	3.27	4140	0.047395	0.12208
11	136295	00:00	7.5	9510	0.250073	0.349822
12	136349	00:00	7.54	9564	0.252921	0.256271
13	136536	00:00	7.69	9751	0.262907	0.046125
14	125213	01:21	-1.24	-1572	0.006831	0.477191
15	126655	00:00	-0.1	-130	0.000047	0.207535
16	117258	02:51	-7.51	-9527	0.250942	0.43856
17	118461	00:00	-6.57	-8324	0.191568	0.23473
18	118626	01:00	-6.44	-8159	0.184048	0.561626
19	121841	00:00	-3.9	-4944	0.067577	0.280967
20	119482	00:43	-5.76	-7303	0.147454	0.517384
21	121622	00:00	-4.07	-5163	0.073697	0.232029

Costo **8.380413**

Distritos	Población	TPM	%D Media	+/- Población	Poblacional	Compacidad
1	119638	02:47	-5.64	-7147	0.141222	0.845424
2	122727	01:02	-3.2	-4058	0.045526	0.189317
3	128747	02:42	1.55	1962	0.010646	0.454418
4	128727	01:11	1.53	1942	0.01043	0.203727
5	130817	00:00	3.18	4032	0.044955	0.079321
6	130486	00:00	2.92	3701	0.037877	0.559209
7	131772	00:00	3.93	4987	0.068771	0.023319
8	129974	00:00	2.52	3189	0.028123	0.020124
9	130329	00:00	2.8	3544	0.034732	0.123495
10	130925	00:00	3.27	4140	0.047395	0.12208
11	136295	00:00	7.5	9510	0.250073	0.349822
12	136349	00:00	7.54	9564	0.252921	0.256271
13	136536	00:00	7.69	9751	0.262907	0.046125
14	125213	01:21	-1.24	-1572	0.006831	0.477191
15	126655	00:00	-0.1	-130	0.000047	0.207535
16	117719	02:51	-7.15	-9066	0.227244	0.461305
17	118000	00:00	-6.93	-8785	0.213375	0.039409
18	118626	01:00	-6.44	-8159	0.184048	0.561626
19	121841	00:00	-3.9	-4944	0.067577	0.280967
20	119482	00:43	-5.76	-7303	0.147454	0.517384
21	121622	00:00	-4.07	-5163	0.073697	0.232029

Costo **8.205945**