

**DICTAMEN TÉCNICO-JURÍDICO SOBRE LA
MODIFICACIÓN DE LÍMITES TERRITORIALES
ENTRE LOS MUNICIPIOS DE CHAMPOTÓN,
CALAKMUL Y HOPELCHÉN; EN EL ESTADO DE
CAMPECHE.**

I. ANTECEDENTES

Con base en el marco municipal establecido por el Instituto Nacional de Estadística y Geografía (INEGI) de 2014; se detectó que entre los municipios de Champotón, Calakmul y Hopelchén existen diferencias respecto a los límites municipales establecidos en la cartografía electoral del Registro Federal de Electores; en tal sentido se consideró tomar esta fuente oficial de información a efecto de solucionar la problemática limítrofe entre los municipios antes señalados.

II. DOCUMENTACIÓN OFICIAL

El artículo 1° de la Constitución Política de los Estados Unidos Mexicanos, establece el principio pro persona, el cual implica que toda autoridad está obligada a interpretar los derechos fundamentales establecidos en la Constitución y los tratados internacionales de la manera en que más beneficie a la persona, con motivo de promover, respetar, proteger y garantizar los derechos humanos de conformidad con los principios de universalidad, interdependencia, imparcialidad y progresividad.

Del referido precepto legal, se advierte que toda autoridad debe interpretar las disposiciones normativas conforme al citado principio, de modo tal que frente a una disyuntiva de interpretación o en ausencia de disposición legal aplicable, se debe optar siempre por aquella que potencie más los derechos fundamentales.

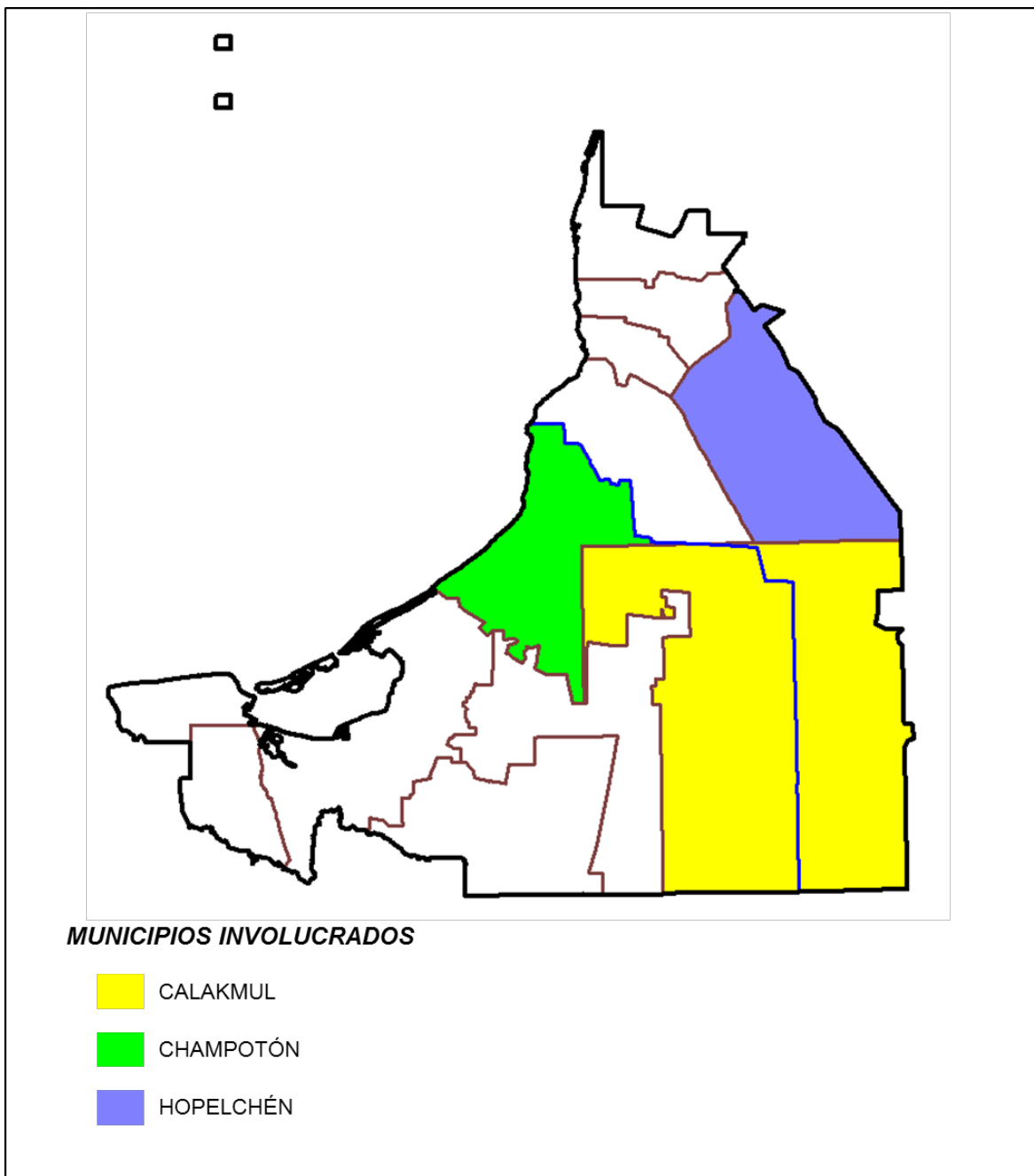
Por su parte, el artículo 26, apartado B de la Constitución Federal, señala que el Estado contará con un Sistema Nacional de Información Estadística y Geográfica cuyos datos serán considerados oficiales, para la Federación, las entidades federativas, los municipios y las demarcaciones territoriales de la Ciudad de México los datos contenidos en el Sistema serán de uso obligatorio en los términos que establezca la ley.

Así las cosas, y tomando como punto de partida el principio jurídico pro persona contenido en el artículo 1° Constitucional y con la finalidad de interpretar la norma en lo que más beneficie al ciudadano, es que se considera oportuno utilizar los datos geográficos del Instituto Nacional de Estadística y Geografía para proceder a actualizar la Cartografía Electoral entre los municipios de Champotón, Calakmul y Hopelchén, ello tomando en consideración que en términos del artículo 26 Constitucional la cartografía que genera dicho instituto es considerada como oficial.

III. UBICACIÓN GENERAL

En el siguiente plano se observa la ubicación general en la geografía del estado de los municipios involucrados en las modificaciones analizadas.

UBICACIÓN GENERAL



IV. SITUACIÓN GEOELECTORAL ACTUAL

La situación goelectoral actual de las manzanas involucradas es la siguiente:

DICE								DEBE								OBSERVACIONES			
ENTIDAD		DTTO	MUNICIPIO		SECCIÓN	LOCALIDAD		MZ	MUNICIPIO		SECCIÓN	LOCALIDAD		MZ	PAD		L.N.		
CVE	NOMBRE		CVE	NOMBRE		CVE	NOMBRE		CVE	NOMBRE		CVE	NOMBRE						
02	CAMPECHE	02	11	CALAKMUL	528	2	LIC. SALINAS DE GORTARI		02	04	CHAMPOTON	528	2	LIC. SALINAS DE GORTARI	9999	273	254	EL AMANZANAMIENTO COMPLETO DE ESTA LOCALIDAD SE INCORPORA AL MUNICIPIO CHAMPOTÓN	
		02	11	CALAKMUL	528	9	DZITBALCHE DE CASTELLOT	9999	02	04	CHAMPOTON	528	9	DZITBALCHE DE CASTELLOT	9999	83	82		
		02	11	CALAKMUL	528	101	BUENA VENTURA	9999	02	04	CHAMPOTON	528	101	BUENA VENTURA	9999	120	115		
SUBTOTAL					3	SUBTOTAL					3	476		451					
04	CAMPECHE	02	11	CALAKMUL	529	4	PUSTUNICH		02	04	CHAMPOTON	529	4	PUSTUNICH	9999	477	448	EL AMANZANAMIENTO COMPLETO DE ESTA LOCALIDAD SE INCORPORA AL MUNICIPIO CHAMPOTÓN	
		02	11	CALAKMUL	529	5	SAN ANTONIO YACASAY		02	04	CHAMPOTON	529	5	SAN ANTONIO YACASAY	9999	349	336		EL AMANZANAMIENTO COMPLETO DE ESTA LOCALIDAD SE INCORPORA AL MUNICIPIO CHAMPOTÓN
		02	11	CALAKMUL	529	6	SAN JUAN BUENFIL	9999	02	04	CHAMPOTON	529	6	SAN JUAN BUENFIL	9999	0	0		
02	11	CALAKMUL	529	7	YACAMEX	9999	02	04	CHAMPOTON	529	7	YACAMEX	9999	0	0				
SUBTOTAL					4	SUBTOTAL					3	826		784					
04	CAMPECHE	02	11	CALAKMUL	530	3	CHACCHEITO		02	04	CHAMPOTON	530	3	CHACCHEITO	9999	242	235	EL AMANZANAMIENTO COMPLETO DE ESTA LOCALIDAD SE INCORPORA AL MUNICIPIO CHAMPOTÓN	
		02	11	CALAKMUL	530	8	LA BOA	9999	02	04	CHAMPOTON	530	8	LA BOA	9999	0	0		
		02	11	CALAKMUL	530	10	EL DANTO	9999	02	04	CHAMPOTON	530	10	EL DANTO	9999	0	0		
		02	11	CALAKMUL	530	11	EL DÓLAR	9999	02	04	CHAMPOTON	530	11	EL DÓLAR	9999	0	0		
		02	11	CALAKMUL	530	12	FLAMBOYAN	9999	02	04	CHAMPOTON	530	12	FLAMBOYAN	9999	0	0		
		02	11	CALAKMUL	530	13	LA GLORIETA	9999	02	04	CHAMPOTON	530	13	LA GLORIETA	9999	0	0		
		02	11	CALAKMUL	530	15	EL JABALÍ	9999	02	04	CHAMPOTON	530	15	EL JABALÍ	9999	0	0		
		02	11	CALAKMUL	530	16	KILOMETRO 10	9999	02	04	CHAMPOTON	530	16	KILOMETRO 10	9999	0	0		
		02	11	CALAKMUL	530	17	INNOMINADO	9999	02	04	CHAMPOTON	530	17	INNOMINADO	9999	0	0		
		02	11	CALAKMUL	530	18	LA MUERTE	9999	02	04	CHAMPOTON	530	18	LA MUERTE	9999	0	0		
		02	11	CALAKMUL	530	19	PAPO	9999	02	04	CHAMPOTON	530	19	PAPO	9999	0	0		
		02	11	CALAKMUL	530	20	LOS ROSALES	9999	02	04	CHAMPOTON	530	20	LOS ROSALES	9999	0	0		
		02	11	CALAKMUL	530	21	SANTA CATALINA	9999	02	04	CHAMPOTON	530	21	SANTA CATALINA	9999	0	0		
		02	11	CALAKMUL	530	22	EL ÚLTIMO ESFUERZO	9999	02	04	CHAMPOTON	530	22	EL ÚLTIMO ESFUERZO	9999	0	0		
		02	11	CALAKMUL	530	23	UNIÓN GANADERA No. 4	9999	02	04	CHAMPOTON	530	23	UNIÓN GANADERA No. 4	9999	0	0		
02	11	CALAKMUL	530	24	LA PIÑA	9999	02	04	CHAMPOTON	530	24	LA PIÑA	9999	0	0				
02	11	CALAKMUL	530	25	LA CAROCHA	9999	02	04	CHAMPOTON	530	25	LA CAROCHA	9999	0	0				
02	11	CALAKMUL	530	36	PUCTE	9999	02	04	CHAMPOTON	530	36	PUCTE	9999	0	0				
02	11	CALAKMUL	530	235	MONTE OREB	9999	02	04	CHAMPOTON	530	235	MONTE OREB	9999	1	1				
SUBTOTAL					19	SUBTOTAL					19	243		236					

DICE										DEBE							OBSERVACIONES	
ENTIDAD		DTTO	MUNICIPIO		SECCIÓN	LOCALIDAD		MZ	DTTO	MUNICIPIO		SECCIÓN	LOCALIDAD		MZ	PAD		L.N.
CVE	NOMBRE		CVE	NOMBRE		CVE	NOMBRE			CVE	NOMBRE		CVE	NOMBRE				
04	CAMPECHE	02	11	CALAKMUL	347	33	SARAHUATO (IGNACIO LÓPEZ R)		02	04	CHAMPOTON	347	33	SARAHUATO (IGNACIO LÓPEZ R)	9999	172	167	EL AMANZANAMIENTO COMPLETO DE ESTA LOCALIDAD SE INCORPORA AL MUNICIPIO CHAMPOTÓN
		02	11	CALAKMUL	347	34	YOHALTUN		02	04	CHAMPOTON	347	34	YOHALTUN	9999	522	498	EL AMANZANAMIENTO COMPLETO DE ESTA LOCALIDAD SE INCORPORA AL MUNICIPIO CHAMPOTÓN
		02	11	CALAKMUL	347	26	AH-KIM-PECH	9999	02	04	CHAMPOTON	347	26	AH-KIM-PECH	9999	122	119	
		02	11	CALAKMUL	347	27	EL BAJÍO	9999	02	04	CHAMPOTON	347	27	EL BAJÍO	9999	0	0	
		02	11	CALAKMUL	347	28	CHILAN BALAN	9999	02	04	CHAMPOTON	347	28	CHILAN BALAN	9999	146	140	
		02	11	CALAKMUL	347	29	KUKULCAN	9999	02	04	CHAMPOTON	347	29	KUKULCAN	9999	127	121	
		02	11	CALAKMUL	347	30	MIGUEL ALLENDE	9999	02	04	CHAMPOTON	347	30	MIGUEL ALLENDE	9999	103	102	
		02	11	CALAKMUL	347	31	NUEVO PARAÍSO	9999	02	04	CHAMPOTON	347	31	NUEVO PARAÍSO	9999	119	116	
		02	11	CALAKMUL	347	32	LA PROVIDENCIA	9999	02	04	CHAMPOTON	347	32	LA PROVIDENCIA	9999	77	75	
02	11	CALAKMUL	347	35	MOCH-COHUO	9999	02	04	CHAMPOTON	347	35	MOCH-COHUO	9999	76	71			
					SUBTOTAL		10						SUBTOTAL		10			
					TOTAL		36						TOTAL		36			9999 1464 1409 3009 2880

DICE										DEBE							OBSERVACIONES	
ENTIDAD		DTTO	MUNICIPIO		SECCIÓN	LOCALIDAD		MZ	DTTO	MUNICIPIO		SECCIÓN	LOCALIDAD		MZ	PAD		L.N.
CVE	NOMBRE		CVE	NOMBRE		CVE	NOMBRE			CVE	NOMBRE		CVE	NOMBRE				
04	CAMPECHE	01	011	CALAKMUL	413	62	XKANHA		01	06	HOPELCHÉN	411	62	XKANHA	9999	264	260	EL AMANZANAMIENTO COMPLETO DE ESTA LOCALIDAD SE INCORPORA AL MUNICIPIO HOPELCHÉN.
		01	011	CALAKMUL	413	59	NUEVO CHAN YAXCHE	9999	01	06	HOPELCHÉN	411	59	NUEVO CHAN YAXCHE	9999	7	7	
		01	011	CALAKMUL	413	231	CHUN - EK	9999	01	06	HOPELCHÉN	411	231	CHUN - EK	9999	88	88	
		01	011	CALAKMUL	413	232	NO - HA	9999	01	06	HOPELCHÉN	411	232	NO - HA	9999	4	4	
		01	011	CALAKMUL	413	233	PACHUITZ	9999	01	06	HOPELCHÉN	411	233	PACHUITZ	9999	164	163	
					TOTAL		5						TOTAL		5			527 522

Corte EDSML: 30 de julio 2015

V. PROBLEMÁTICA DETECTADA

Del análisis realizado a los casos de afectación involucrados en los decretos, no se desprende ninguna problemática técnica para que puedan ser debidamente representados en la cartografía electoral, al no presentar ambigüedades que impidan la modificación propuesta.

VI. ANÁLISIS JURÍDICO

Derivado de los trabajos permanentes de actualización cartográfica, conforme a las atribuciones de la Dirección Ejecutiva del Registro Federal de Electores, enmarcados en el artículo 54 inciso h) del Ley General de Instituciones y Procedimientos Electorales, se detectó una diferencia entre los límites de los municipios de Champotón, Calakmul y Hopelchén establecidos en la cartografía electoral del Registro Federal de Electores y la generada por el Instituto Nacional de Geografía y Estadística.

Dichas inconsistencias fueron detectadas y reportadas por la Vocalía del Registro Federal de Electores de la Junta local Ejecutiva de esa entidad, así como por la Dirección de Cartografía Electoral de la Coordinación de Operación en Campo de la Dirección Ejecutiva del Registro Federal Electores.

En ese sentido, la referida Dirección de Cartografía Electoral realizó la confronta de la información cartográfica que obra en este Instituto contra la que es generada por el Instituto Nacional de Geografía y Estadística, identificando que en efecto el trazo de la división municipal que tiene este Instituto no se encuentra actualizado.

Expuesto lo anterior, resulta conveniente dejar en manifiesto la normatividad aplicable al respecto para que a la luz de la misma se pueda realizar el análisis jurídico del caso que nos ocupa.

El artículo 1° de la Constitución Política de los Estados Unidos Mexicanos, establece el principio *pro persona*, el cual implica que toda autoridad está obligada a interpretar los derechos fundamentales establecidos en la Constitución y los tratados internacionales de la manera en que más beneficie a la persona, con motivo de promover, respetar, proteger y garantizar los derechos humanos de conformidad con los principios de universalidad, interdependencia, imparcialidad y progresividad.

Del referido precepto legal, se advierte que toda autoridad debe interpretar las disposiciones normativas conforme al principio *pro persona*, de modo tal que frente a una disyuntiva de interpretación o en ausencia de disposición legal aplicable, se debe optar siempre por aquella que potencie más los derechos fundamentales.

Por su parte, el artículo 26, apartado B de la Constitución Política de los Estados Unidos Mexicanos, señala que el Estado contará con un Sistema Nacional de Información Estadística y Geográfica cuyos datos serán considerados oficiales, para la Federación, las entidades federativas, los municipios y las demarcaciones territoriales de la Ciudad de México los datos contenidos en el Sistema serán de uso obligatorio en los términos que establezca la ley.

De igual forma, el artículo 35 de la Ley suprema de referencia, establece que son derechos del ciudadano, votar y ser votado para todos los cargos de elección popular.

Ahora bien, como lo señala el artículo 41, párrafo segundo, base V, apartado B, inciso a), numeral 2 de la referida Constitución en cita, para los Procesos Electorales Federales y Locales, corresponde al Instituto Nacional Electoral en los términos que establece la propia Constitución y las leyes, la geografía electoral, así como el diseño y determinación de los distritos electorales y la división del territorio en secciones electorales.

Asimismo, el artículo 52 de la Carta Magna, dispone que la Cámara de Diputados del Congreso de la Unión estará integrada por 300 diputados electos según el principio de votación mayoritaria relativa, mediante el sistema de Distritos electorales uninominales y 200 diputados que serán electos según el principio de representación proporcional mediante el sistema de listas regionales votadas en circunscripciones plurinominales.

El artículo 53 Constitucional establece que la demarcación territorial de los 300 distritos electorales uninominales será la que resulte de dividir la población total del país entre los distritos señalados. La distribución de los distritos electorales uninominales entre las entidades federativas se hará teniendo en cuenta el último Censo General de Población, sin que en ningún caso la representación de una entidad federativa pueda ser menor de dos diputados por el principio de mayoría relativa.

Por otro lado, el artículo 7 de la Ley General de Instituciones y Procedimientos Electorales, establece que votar en las elecciones constituye un derecho y una obligación que se ejerce para integrar órganos del Estado de elección popular.

Con relación a ello, el artículo 9 de la referida Ley, establece que en cada distrito electoral el sufragio se emitirá en la sección electoral que comprenda el domicilio del ciudadano.

El artículo 32, párrafo 1, inciso a), fracción II de la Ley General de Instituciones y Procedimientos Electorales, señala que para los Procesos Electorales Federales y Locales, corresponde a este Instituto, entre otras atribuciones, la geografía electoral, así como el diseño y determinación de los distritos electorales y división del territorio en secciones electorales.

De igual manera, el artículo 44, párrafo 1, inciso I) de la ley de la materia, prevé que este Consejo General tiene, entre otras atribuciones, la de dictar los Lineamientos relativos al Registro Federal de Electores y ordenar a la Junta General Ejecutiva hacer los estudios y formular los proyectos para la división del territorio de la República en 300 distritos electorales uninominales y su cabecera, su división en secciones electorales, para determinar el ámbito territorial de las cinco circunscripciones electorales plurinominales y la localidad de la entidad federativa que será cabecera de cada una de ellas; así como la división territorial de los distritos en el ámbito local y, en su caso, aprobarlos.

De acuerdo a lo previsto en el párrafo 1, incisos gg), hh) y jj) del artículo señalado en el párrafo que precede, este Consejo General tiene, entre otras atribuciones, la de aprobar y expedir los Reglamentos, Lineamientos y Acuerdos para ejercer las facultades previstas en el apartado B de la base V del artículo 41 de la Constitución Política de los Estados Unidos Mexicanos; aprobar la geografía electoral federal y de las entidades federativas, de conformidad con los resultados del Censo Nacional de Población; así como, dictar los Acuerdos necesarios para hacer efectivas las anteriores atribuciones y las demás señaladas en la ley general electoral o en otra legislación aplicable.

En ese tenor, con fundamento en el artículo 54, párrafo 1, inciso g) de la ley referida, corresponde a la Dirección Ejecutiva del Registro Federal de Electores formular, con base en los estudios que realice, el proyecto de división del territorio nacional en

300 distritos electorales uninominales, así como el de las cinco circunscripciones plurinominales.

Por su parte, el inciso h) del precepto legal que se menciona en el párrafo que antecede, dispone que es atribución de la Dirección Ejecutiva del Registro Federal de Electores, mantener actualizada la cartografía electoral del país, clasificada por entidad, distrito electoral federal, distrito electoral local, municipio y sección electoral.

Ahora bien, el artículo 147 de la Ley de la materia, establece que las Listas Nominales de Electores, son las relaciones elaboradas por la Dirección Ejecutiva del Registro Federal de Electores que contienen el nombre de las personas incluidas en el Padrón Electoral, agrupadas por distrito y sección, a quienes se les ha expedido y entregado la Credencial para Votar.

El artículo 214, párrafo 1 de la misma ley, mandata que la demarcación de los distritos electorales federales y locales será realizada por este Instituto con base en el último Censo General de Población y los criterios generales que determine este Consejo General.

En esos términos, de conformidad con lo dispuesto en el párrafo 2 del artículo 214 de la citada ley, este Consejo General ordenó a la Junta General Ejecutiva realizar los estudios conducentes y aprobar los criterios generales para efectuar una nueva distribución territorial de los distritos electorales federales y locales. La distribución deberá, en su caso, aprobarse antes de que inicie el Proceso Electoral en que vaya a aplicarse.

De esa misma manera, el párrafo 3 del precepto legal que se señala en el párrafo anterior, prescribe que según lo dispuesto por el artículo 53 de la Constitución Federal, una vez establecida la demarcación territorial de los 300 distritos electorales uninominales federales, basada en el último Censo General de Población, el Consejo General aprobará, en su caso, la distribución de los distritos electorales entre las entidades federativas, asegurando que la representación de un estado sea al menos de dos diputados por el principio de mayoría relativa.

Por otra parte, es de mencionar que la Sala Superior del Tribunal Electoral del Poder Judicial de la Federación, resolvió el Recurso de Apelación con número de expediente SUP-RAP-113/2010, en cuya sentencia determinó que las

modificaciones a la cartografía electoral es una atribución concreta y directa del Consejo General de este Instituto, encaminada a definir las cuestiones inherentes a la geografía electoral.

Cabe mencionar que el artículo 25, inciso b), del Pacto Internacional de Derechos Civiles y Políticos establece que todos los ciudadanos gozarán, sin ninguna distinción de raza, color, sexo, idioma, religión, opinión política o de otra índole, origen nacional o social, posición económica, nacimiento o cualquier otra condición social, y sin restricciones indebidas de los derechos tales como votar y ser elegidos en elecciones periódicas y auténticas, realizadas por sufragio universal.

Asimismo, en el artículo 23, párrafo 1, inciso b), de la Convención Americana sobre Derechos Humanos, se establece que todos los ciudadanos tienen el derecho a participar en la dirección de los asuntos públicos, directamente o por medio de representantes libremente elegidos.

Así las cosas, y tomando como punto de partida el principio jurídico pro persona contenido en el artículo 1º Constitucional y con la finalidad de interpretar la norma en lo que más beneficie al ciudadano, es que se considera oportuno utilizar los datos geográficos del Instituto Nacional de Estadística y Geografía para proceder a actualizar la Cartografía Electoral, ello tomando en consideración que en términos del artículo 26 Constitucional la cartografía que genera dicho instituto es considerada como oficial.

Con tal determinación, se garantiza a los ciudadanos el pleno ejercicio de sus derechos político-electorales, toda vez que podrán emitir su sufragio por las autoridades que efectivamente los representan, ya que de no hacerlo estaría ejerciendo dicho derecho por autoridades de otro municipio.

No sobra mencionar que el derecho político-electoral del ciudadano a votar y ser votado es un derecho fundamental de base constitucional y elevado al rango de un derecho humano, el cual es regulado en cuanto a sus calidades, circunstancias, condiciones, requisitos o términos para su ejercicio por parte de los ciudadanos, por lo que este Instituto se encuentra obligado a velar en todo tiempo por la protección de dichos derechos.

Por lo antes expuesto, al resultar una obligación constitucional y legal de este Instituto mantener actualizada la cartografía electoral del país y tomando en

consideración lo dispuesto por el artículo 26 de la Constitución Política de los Estados Unidos Mexicanos respecto a que la cartografía oficial del país es la generada por el Instituto Nacional de Estadística y Geografía, es que desde el punto de vista jurídico, se considera oportuno llevar a cabo la modificación de la cartografía electoral entre los límites de los municipios de Champotón, Calakmul y Hopelchén de conformidad con el presente dictamen.

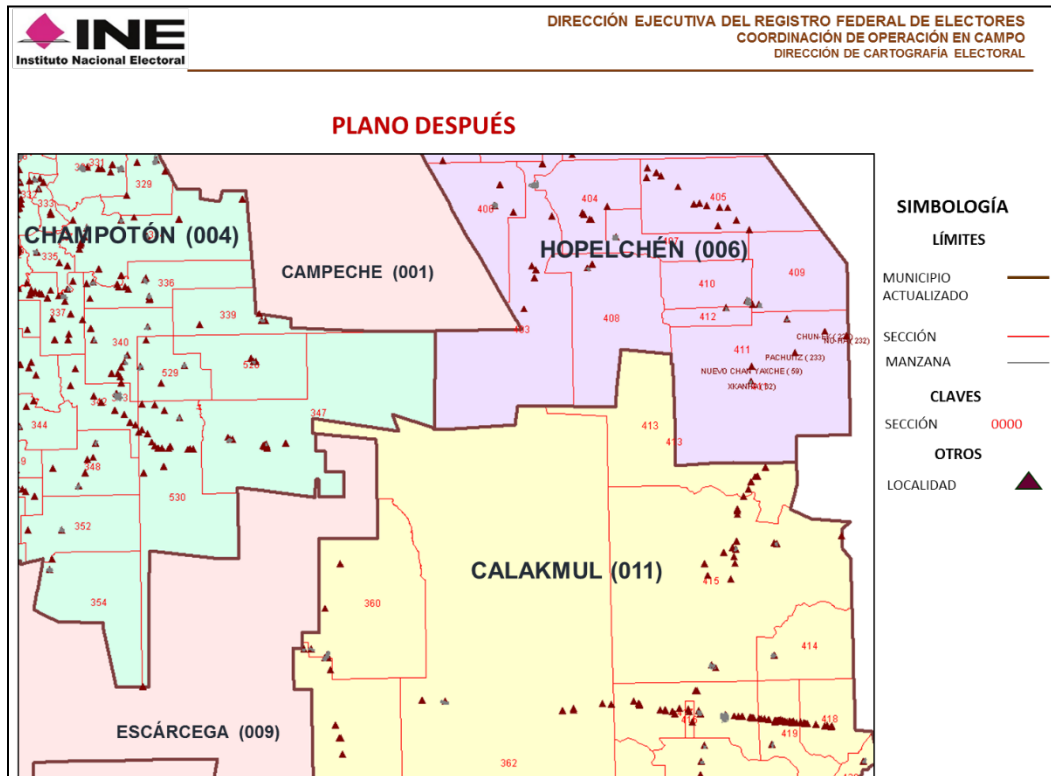
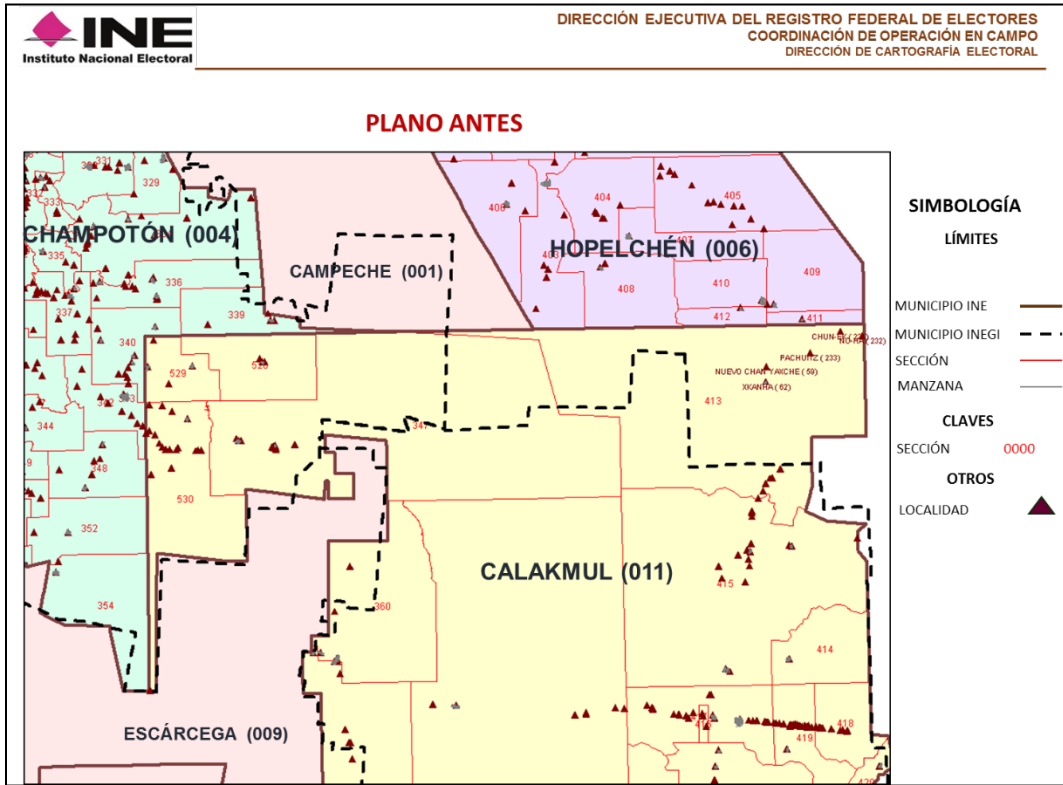
VII. PROPUESTA DE AFECTACIÓN

Las secciones 0347, 0528, 0529 y 0530, con 36 localidades en su interior y 3,009 ciudadanos en Padrón y 2,880 en Lista Nominal, actualmente se encuentran georeferidas en el municipio de Calakmul; sin embargo, al revisar el Marco Geoestadístico del INEGI, se observa que en dicha zona existen diferencias respecto a los límites establecidos en la cartografía electoral, diferencias que ocasionan que dichas secciones queden referidas dentro del municipio de Champotón.

Por otra parte, las localidades Nuevo Chan Yaxche (0059), Xkanha (0062), Chun-Ek (0231), No-Ha (0232) y Pachuitz (0233), igualmente referidas en el municipio de Calakmul, en la sección 0413 y que involucra 527 ciudadanos en Padrón y 522 en Lista Nominal, quedarían georeferenciadas, conforme a los límites municipales establecidos por el INEGI, en el municipio de Hopelchén, en la sección 0411, tal y como se describe en la tabla dice-debe que forma parte de este documento y que se incluye en el apartado IV.

De corregirse la situación, se daría solución a la problemática de límites antes señalada.

En razón de lo anterior, y una vez realizado el análisis técnico correspondiente, se dictamina **técnicamente procedente** modificar los límites municipales entre Calakmul, Champotón y Hopelchén, conforme a la delimitación municipal contenida en el Marco Geoestadístico del INEGI.



VIII. CONCLUSIONES

Dictamen Técnico

Como resultado de los análisis realizados por la Dirección Ejecutiva del Registro Federal de Electores, en términos de lo establecido en los Lineamientos de Afectación al Marco Geográfico Electoral vigentes, y toda vez que durante el periodo de observaciones establecido en dicho documento normativo, los partidos políticos representados ante la Comisión Nacional de Vigilancia no aportaron elementos complementarios que modificaran los dictámenes emitidos, se considera técnicamente viable la aplicación de las modificaciones al marco geográfico electoral consideradas en este documento.

Dictamen Jurídico

En términos de los preceptos jurídicos señalados en el presente dictamen y con la finalidad de potencializar los derechos políticos-electorales de los ciudadanos, así como georreferenciarlos de forma adecuada atendiendo a una cartografía electoral actualizada y con ello garantizar que sufraguen por autoridades que efectivamente los representen, se considera procedente la propuesta de modificación a la Cartografía Electoral que nos ocupa.