

## OAXACA

El Estado de Oaxaca celebrará elecciones en 2022 para renovar la Gubernatura de la Entidad.

### 1. Geografía electoral

El Estado de Oaxaca se divide de diez Distritos Electorales Federales.

Oaxaca		
Distritos electorales federales		
Distrito	Cabecera	Municipios que lo integran
01	San Juan Bautista Tuxtepec	Acatlán de Pérez Figueroa, Ayotzintepec, Cosolapa, Loma Bonita, San José Chiltepec, San Juan Bautista Tuxtepec, San Juan Bautista Valle Nacional, San Lucas Ojitlan, San Miguel Soyaltepec, Santa María Jacatepec, Santiago Jocotepec.
02	Teotitlan de Flores Magon	Asuncion Nochixtlan, Concepcion Papalo, Cuyamecalco Villa de Zaragoza, Eloxochitlan de Flores Magon, Guadalupe Etlá, Huautepéc, Huautla de Jimenez, Magdalena Apasco, Mazatlan Villa de Flores, Nazareno Etlá, Reyes Etlá, San Agustín Etlá, San Andrés Teotilalpam, San Andrés Zautla, San Antonio Nanahuatipam, San Bartolomé Ayautla, San Felipe Jalapa de Díaz, San Felipe Usila, San Francisco Chapulapa, San Francisco Huehuetlan, San Francisco Telixtlahuaca, San Jerónimo Sosola, San Jerónimo Tecoatl, San José Independencia, San José Tenango, San Juan Bautista Atlatlahuca, San Juan Bautista Cuicatlan, San Juan Bautista Guelache, San Juan Bautista Jayacatlan, San Juan Bautista Tlacoatzintepec, Chiquihuitlan de Benito Juárez, San Juan Coatzospam, San Juan de Los Cues, San Juan del Estado, San Juan Quiotepec, San Juan Tepeuxila, San Lorenzo Cacaotepec, San Lorenzo Cuaunecuiltitla, San Lucas Zoquiapam, San Martín Toxpalan, San Mateo Yoloxochitlan, San Miguel Aloapam, San Miguel Chicahua, San Miguel Huautla, San Miguel Santa Flor, San Pablo Huitzo, San Pedro Coxcaltepec Cantaros, San Pedro Ixcatlan, San Pedro Jaltepetongo, San Pedro Jocotipac, San Pedro Ocopetatlillo, San Pedro Sochiapam, San Pedro Teutila, Santa Ana Ateixtlahuaca, Santa Ana Cuauhtemoc, Santa Cruz Acatepec, Santa María Apazco, Santa María La Asuncion, Santa María Chilchotla, Santa María Ixcatlan, Santa María Papalo, Santa María Tecomavaca, Santa María Teopoxco, Santa María Texcatitlan, Santa María Tlalixtac, Santiago Apoala, Santiago Huaucilla, Santiago Nacaltepec, Santiago Suchilquitongo, Santiago Tenango, Santiago Texcalcingo, Santos Reyes Papalo, Soledad Etlá, Teotitlan de Flores Magon, Valerio Trujano, Villa de Etlá.
03	Heroica Ciudad de Huajuapán de León	Asunción Cuyotepeji, Asunción Nochixtlan, Cienega de Zimatlán, Concepción Buenavista, Cosoltepec, Cuilapam de Guerrero, Heroica Ciudad de Huajuapán de León, Magdalena Jaltepec, Magdalena Yodocono de Porfirio Díaz, Magdalena Zahuatlan, San Andrés Dinicuiti, San Andrés Ixtlahuaca, San Andrés Lagunas, San Andrés Nuxiño, San Andrés Sinaxtla, San Antonino El Alto, San Antonio Acutla, San Antonio Huitepec, San Bartolo Coyotepec, San Bartolo Soyaltepec, San

		<p>Bartolomé Yucuañe, San Cristobal Suchixtlahuaca, San Felipe Tejalapam, San Francisco Chindua, San Francisco Jaltepetongo, San Francisco Nuxaño, San Francisco Teopan, San Jerónimo Silacayoapilla, San José Ayuquila, San Juan Achiutla, San Juan Bautista Coixtlahuaca, San Juan Bautista Suchitepec, San Juan Diuxi, San Juan Sayultepec, San Juan Tamazola, San Juan Teposcolula, San Juan Yucuita, San Mateo Etlatongo, San Mateo Sindihui, San Mateo Tlapiltepec, San Miguel Achiutla, San Miguel Peras, San Miguel Piedras, San Miguel Tecomatlan, San Miguel Tequixtepec, San Miguel Tulancingo, San Pablo Cuatro Venados, San Pedro Ixtlahuaca, San Pedro Nopala, San Pedro Teozacoalco, San Pedro Tidaa, San Pedro Topiltepec, San Pedro Y San Pablo Teposcolula, San Pedro Y San Pablo Tequixtepec, San Pedro Yucunama, San Raymundo Jalpan, San Vicente Nuñu, Santa Catarina Quiane, Santa Catarina Tayata, Santa Catarina Zapouquila, Santa Cruz Tayata, Santa Cruz Xoxocotlan, Santa Ines del Monte, Santa Ines de Zaragoza, Santa Magdalena Jicotlan, Santa María Camotlan, Santa María Chachoapam, Villa de Chilapa de Diaz, Santa María Nativitas, Santa María Nduayaco, Santa María Peñoles, Santa María Tataltepec, Santiago Ayuquililla, Santiago Cacaloxtepec, Santiago Chazumba, Santiago Huajolotitlan, Santiago Ihuitlan Plumas, Santiago Miltepec, Santiago Nejapilla, Santiago Tepetlapa, Santiago Tilantongo, Santiago Tillo, Santiago Tlazoyaltepec, Santiago Yolomecatl, Santo Domingo Nuxaa, Santo Domingo Tlatayapam, Santo Domingo Tonaltepec, Santo Domingo Yanhuitlan, Santo Domingo Yodohino, Santo Tomas Mazaltepec, Villa de Tamazulapam del Progreso, Villa Tejupam Unión, Teotongo, Tepelmeme Villa de Morelos, Tlacotepec Plumas, Trinidad Zaachila, La Trinidad Vista Hermosa, Yutanduchi de Guerrero, Villa de Zaachila, Zapotitlan Palmas.</p>
<b>04</b>	Tlacolula de Matamoros	<p>Abejones, Animas Trujano, Asunción Cacalotepec, Asunción Ocotlan, Guelatao de Juarez, Ixtlan de Juarez, Magdalena Ocotlan, Magdalena Teitipac, Mixistlan de La Reforma, Natividad, Nuevo Zoquiapam, Ocotlan de Morelos, Rojas de Cuauhtemoc, San Agustin de Las Juntas, San Andrés Solaga, San Andrés Yaa, San Antonino Castillo Velasco, San Antonio de La Cal, San Baltazar Chichicapam, San Baltazar Yatzachi El Bajo, San Bartolomé Quialana, San Bartolomé Zoogocho, San Cristobal Lachirioag, San Dionisio Ocotepec, San Dionisio Ocotlan, San Francisco Cajonos, San Francisco Lachigolo, San Ildfonso Villa Alta, San Jerónimo Taviche, San Jeronimo Tlacoahuaya, San José del Progreso, San Juan Atepec, San Juan Chicomezuchil, San Juan Chilateca, San Juan Comaltepec, San Juan del Rio, San Juan Evangelista Analco, San Juan Guelavia, San Juan Juquila Mixes, San Juan Juquila Vijanos, San Juan Petlapa, San Juan Tabaa, San Juan Teitipac, San Juan Yae, San Juan Yatzona, San Lorenzo Albarradas, San Lucas Camotlan, San Lucas Quiavini, San Martin Tilcajete, San Mateo Cajonos, San Melchor Betaza, San Miguel Amatlan, San Miguel del Rio, San Miguel Quetzaltepec, Villa Talea de Castro, San Miguel Tilquiapam, San Miguel Yotao, San Pablo Huixtepec, San Pablo Macuiltianguis, San Pablo Villa de Mitla, San Pablo Yaganiza, San Pedro Apostol, San Pedro Cajonos, San Pedro Martir, San Pedro Ocotepec, San Pedro Taviche, San Pedro y San Pablo Ayutla, San Pedro Yaneri, San Pedro Yolox, San Sebastian Abasolo, San Sebastian Teitipac, San Sebastian Tutla, Santa Ana del Valle, Santa Ana Yareni, Santa Ana Zegache, Santa Catarina Ixtepeji, Santa Catarina Lachatao, Santa Catarina Minas, Santa Cruz Amilpas, Santa Cruz Papalutla, Santa Gertrudis, Santa Ines Yatzeche, Santa Lucia Ocotlan, Santa María Alotepec, Santa María Coyotepec, Santa María del Tule, Santa María</p>

		Guelace, Santa María Jaltianguis, Santa María Temaxcalapa, Santa María Tepantlali, Santa Mara Tlahuitoltepec, Santa María Yalina, Santa María Yavesia, Santiago Apostol, Santiago Atitlan, Santiago Camotlan, Santiago Comaltepec, Santiago Lalopa, Santiago Laxopa, Santiago Matatlan, Santiago Xiacui, Santiago Zacatepec, Santiago Zochila, Santo Domingo Albarradas, Santo Domingo Roayaga, Santo Domingo Tepuxtepec, Santo Domingo Tomaltepec, Santo Domingo Xagacia, Santo Tomas Jalieza, Tamazulapam del Espíritu Santo, Tanetze de Zaragoza, Teococuilco de Marcos Pérez, Teotitlan del Valle, Tlacolula de Matamoros, Tlalixtac de Cabrera, Totontepec Villa de Morelos, Capulalpam de Méndez, Villa Díaz Ordáz, Villa Hidalgo, Yaxe, Zimatlan de Álvarez.
05	Salina Cruz	Asunción Tlacolulita, Guevea de Humboldt, Magdalena Tequisistlán, Magdalena Tlacotepec, Nejapa de Madero, Salina Cruz, San Bartolo Yautepec, San Blas Atempa, San Carlos Yautepec, San Francisco Ozolotepec, San José Lachiguiri, San Juan Cotzocon, San Juan Lajarcia, San Juan Lalana, San Juan Mazatlan, San Juan Mixtepec, San Juan Ozolotepec, San Miguel del Puerto, San Miguel Tenango, San Pedro Comitancillo, San Pedro Huamelula, San Pedro Huilotepec, San Pedro Martir Quiechapa, San Pedro Mixtepec, San Pedro Quiatoni, San Pedro Totolapam, Santa Ana Tavela, Santa Catalina Quieri, Santa Catarina Quioquitani, Santa María Ecatepec, Santa María Guienagati, Santa María Jalapa del Marques, Santa María Mixtequilla, Santa María Quiegolani, Santa María Totolapilla, Santa María Zoquitlan, Santiago Astata, Santiago Choapam, Santiago Ixcuintepec, Santiago Lachiguiri, Santiago Laollaga, Santiago Xanica, Santiago Yaveo, Santo Domingo Chihuitan, Santo Domingo Tehuantepec.
06	Heroica Ciudad de Tlaxiaco	Calihuala, Chalcatongo de Hidalgo, Coicoyan de Las Flores, Constanca del Rosario, Fresnillo de Trujano, Guadalupe de Ramirez, Mesones Hidalgo, Ixpantepec Nieves, Magdalena Peñasco, Mariscala de Juarez, Putla Villa de Guerrero, San Agustín Atenango, San Agustín Tlacotepec, San Andrés Cabecera Nueva, San Andrés Tepetlapa, San Antonino Monte Verde, San Antonio Sinicahua, San Cristobal Amoltepec, San Esteban Atlatlahuca, San Francisco Cahuacua, San Francisco Tlapancingo, San Jorge Nuchita, San Juan Bautista Tlachichilco, San Juan Cieneguilla, San Juan Ihualtepec, San Juan Mixtepec, San Juan Ñumi, San Juan Teita, San Lorenzo Texmelucan, San Lorenzo Victoria, San Marcos Arteaga, San Martin Huamelulpam, San Martín Itunyoso, San Martín Peras, San Martín Zacatepec, San Mateo Nejapam, San Mateo Peñasco, San Miguel Ahuehuetitlan, San Miguel Amatitlan, San Miguel El Grande, San Miguel Tlacotepec, San Nicolás Hidalgo, San Pablo Tijaltepec, San Pedro Mártir Yucuxaco, San Pedro Molinos, San Sebastian Nicananduta, San Sebastian Tecomaxtlahuaca, San Simón Zahuatlan, Santa Catarina Ticua, Santa Catarina Yosonotu, Santa Cruz de Bravo, Santa Cruz Itundujia, Santa Cruz Nundaco, Santa Cruz Tacache de Mina, Santa Cruz Tacahua, Santa Lucia Monteverde, Santa María del Rosario, Santa María Yolotepec, Santa María Yosoyua, Santa María Yucuhiti, Santa María Zacatepec, Santa María Zaniza, Santiago Amoltepec, Santiago del Rio, Santiago Juxtlahuaca, Santiago Nundiche, Santiago Nuyoo, Santiago Tamazola, Santiago Textitlan, Santiago Yosondua, Santiago Yucuyachi, Santo Domingo Ixcatlan, Santo Domingo Teojomulco, Santo Domingo Tonalá, Santo Tomas Ocotepec, Santos Reyes Tepejillo, Santos Reyes Yucuna, Silacayoapam, H Villa Tezoatlan Segura y Luna Cuna Ind Oax, Heroica Ciudad de Tlaxiaco, San Mateo Yucutindoo, Zapotitlan Lagunas.

07	Ciudad Ixtepec	Asunción Ixtaltepec, El Barrio de La Soledad, Chahuities, El Espinal, Ciudad Ixtepec, Heroica Ciudad de Juchitán de Zaragoza, Matías Romero Avendaño, Reforma de Pineda, San Dionisio del Mar, San Francisco del Mar, San Francisco Ixhuatan, San Juan Guichicovi, San Juan Mazatlán, San Mateo del Mar, San Miguel Chimalapa, San Pedro Tapanatepec, Santa María Chimalapa, Santa María Petapa, Santa María Xadani, Santiago Niltepec, Santo Domingo Ingenio, Santo Domingo Petapa, Santo Domingo Zanatepec, Unión Hidalgo.
08	Oaxaca de Juárez	Oaxaca de Juárez, San Agustín Yatareni, San Andrés Huayapam, San Jacinto Amilpas, San Pablo ETLA, Santa Lucia del Camino, Santa María Atzompa.
09	Puerto Escondido	Mártires de Tacubaya, Pinotepa de Don Luis, La Reforma, San Agustín Chayuco, San Andrés Huaxpaltepec, San Antonio Tepetlapa, San Gabriel Mixtepec, San Jacinto Tlacotepec, San Jose Estancia Grande, San Juan Bautista Lo de Soto, San Juan Cacahuatepec, San Juan Colorado, San Juan Lachao, San Juan Quiahije, San Lorenzo, San Miguel Panixtlahuaca, San Miguel Tlacamama, San Pedro Amuzgos, San Pedro Atoyac, San Pedro Jicayan, San Pedro Juchatengo, San Pedro Mixtepec, Villa de Tututepec de Melchor Ocampo, San Sebastián Ixcapa, Santa Catarina Juquila, Santa Catarina Mechoacán, Santa Cruz Zenzontepec, Santa María Cortijo, Santa María Huazolotitlan, Santa María Ipalapa, Santa María Temaxcaltepec, Santiago Ixtayutla, Santiago Jamiltepec, Santiago Llano Grande, Santiago Minas, Santiago Pinotepa Nacional, Santiago Tapextla, Santiago Tetepec, Santiago Yaitepec, Santo Domingo Armenta, Santos Reyes Nopala, Tataltepec de Valdes.
10	Miahuatlán de Porfirio Díaz	Ayoquezco de Aldama, Candelaria Loxicha, Coatecas Altas, La Compañía, Heroica Ciudad de Ejutla de Crespo, Magdalena Mixtepec, Miahuatlan de Porfirio Díaz, Monjas, La Pe, Pluma Hidalgo, San Agustín Amatengo, San Agustín Loxicha, San Andrés Paxtlan, San Andrés Zabache, San Baltazar Loxicha, San Bartolome Loxicha, San Bernardo Mixtepec, San Cristobal Amatlan, San Francisco Logueche, San Francisco Sola, San Ildefonso Amatlan, San Ildefonso Sola, San Jeronimo Coatlan, San Jose del Peñasco, San Juan Lachigalla, San Luis Amatlan, San Marcial Ozolotepec, San Martín de Los Cansecos, San Martín Lachila, San Mateo Piñas, San Mateo Rio Hondo, San Miguel Coatlan, San Miguel Ejutla, San Miguel Mixtepec, San Miguel Suchixtepec, San Nicolas, San Pablo Coatlan, San Pedro El Alto, San Pedro Pochutla, San Sebastian Coatlan, San Sebastian Rio Hondo, San Simon Almolongas, San Vicente Coatlan, San Vicente Lachixio, Santa Ana, Santa Ana Tlapacoyan, Santa Catarina Cuixtla, Santa Catarina Loxicha, Santa Cruz Mixtepec, Santa Cruz Xitla, Santa Lucia Miahuatlan, Santa María Colotepec, Santa María Huatulco, Santa María Lachixio, Santa María Ozolotepec, Santa María Sola, Santa María Tonameca, Santo Domingo de Morelos, Santo Domingo Ozolotepec, Santo Tomas Tamazulapan, Sitio de Xitlapehua, Villa Sola de Vega, Taniche, Yogana, Zimatlan de Alvarez.
<b>Fuente:</b> Instituto Nacional Electoral. <a href="https://cartografia.ife.org.mx/sige7/?distribucion=federal">https://cartografia.ife.org.mx/sige7/?distribucion=federal</a>		

A nivel local, se integra por 25 Distritos Electorales.



<b>Oaxaca</b>	
<b>Distritos electorales locales (2017)</b>	
<b>Distrito</b>	<b>Municipios que lo integran</b>
<b>I</b>	Acatlan de Perez Figueroa, Cosolapa, San Jose Independencia, San Jose Tenango, San Juan Bautista Tuxtepec, San Miguel Soyaltepec, San Pedro Ixcatlan, Oaxaca, Santa María Chilchotla.
<b>II</b>	San Juan Bautista Tuxtepec, San Lucas Ojitlan.
<b>III</b>	<ul style="list-style-type: none"> <li>• Ayotzintepec, Loma Bonita, San Felipe Jalapa de Diaz, San Felipe Usila, San Jose Chiltepec, San Juan Bautista Tlacoatzintepec, San Juan Bautista Tuxtepec, San Lucas Ojitlan, Santa María Jacatepec, Santiago Jocotepec.</li> </ul>
<b>IV</b>	Concepcion Papalo, Cuyamecalco Villa de Zaragoza, Eloxochitlan de Flores Magon, Huautepec, Huautla de Jimenez, Mazatlan Villa de Flores, San Andres Teotilalpam, San Antonio Nanahuatipam, San Bartolome Ayautla, San Francisco Chapulapa, San Francisco Huehuetlan, San Jeronimo Tecoaatl, San Juan Bautista Cuicatlan, Chiquihuitlan de Benito Juarez, San Juan Coatzospam, San Juan de Los Cues, San Juan Tepeuxila, San Lorenzo Cuaunecuiltitla, San Lucas Zoquiapam, San Martin Toxpalan, San Mateo Yoloxochitlan, San Miguel Santa Flor, San Pedro Jaltepetongo, San Pedro Jocotipac, San Pedro Ocopetatillo, San Pedro Sochiapam, San Pedro Teutila, Santa Ana Ateixtlahuaca, Santa Ana Cuauhtemoc, Santa Cruz Acatepec, Santa María La Asuncion, Santa María Ixcatlan, Santa María Papalo, Santa María Tecomavaca, Santa María Teopoxco, Santa María Texcatitlan, Santa María Tlalixtac, Santiago Texcalcingo, Santos Reyes Papalo, Teotitlan de Flores Magon, Valerio Trujano.
<b>V</b>	Asuncion Nochixtlan, Concepcion Buenavista, Magdalena Jaltepec, Magdalena Yodocono de Porfirio Diaz, Magdalena Zahuatlan, San Andres Dinicuiti, San Andres Lagunas, San Andres Nuxiño, San Andres Sinaxtla, San Andres Zautla, San Antonio Acutla, San Bartolo Soyaltepec, San Cristobal Suchixtlahuaca, San Francisco Chindua, San Francisco Jaltepetongo, San Francisco Nuxaño, San Francisco Telixtlahuaca, San Francisco Teopan, San Jeronimo Sosola, San Juan Bautista Coixtlahuaca, San Juan Bautista Jayacatlan, San Juan Diuxi, San Juan Sayultepec, San Juan Tamazola, San Juan Teposcolula, San Juan Yucuita, San Mateo Etlatongo, San Mateo Tlapiltepec, San Miguel Chicahua, San Miguel Huautla, San Miguel Peras, San Miguel Piedras, San Miguel Tecomatlan, San Miguel Tequixtepec, San Miguel Tulancingo, San Pablo Huitzo, San Pedro Coxcaltepec Cantaros, San Pedro Nopala, San Pedro Teozacoalco, San Pedro Tidaa, San Pedro Topiltepec, San Pedro Y San Pablo Teposcolula, San Pedro Yucunama, San Vicente Nuño, Santa Ines de Zaragoza, Santa

	<p>Magdalena Jicotlan, Santa María Apazco, Santa María Chachoapam, Villa de Chilapa de Diaz, Santa María Nativitas, Santa María Peñoles, Santiago Apoala, Santiago Cacaloxtepec, Santiago Huaucuililla, Santiago Ihuitlan Plumas, Santiago Nacaltepec, Santiago Nezapilla, Santiago Suchilquitongo, Santiago Tenango, Santiago Tepetlapa, Santiago Tilantongo, Santiago Tillo, Santiago Tlazoyaltepec, Santo Domingo Nuxaa, Santo Domingo Tlatayapam, Santo Domingo Tonaltepec, Santo Domingo Yanhuitlan, Santo Domingo Yodohino, Santo Tomas Mazaltepec, Villa de Tamazulapam del Progreso, Villa Tejupam de La Union, Teotongo, Tepelmeme Villa de Morelos, Tlacotepec Plumas, La Trinidad Vista Hermosa, Yutanduchi de Guerrero.</p>
<b>VI</b>	<p>Asuncion Cuyotepeji, Calihuala, Cosoltepec, Fresnillo de Trujano, Guadalupe de Ramirez, Heroica Ciudad de Huajuapam de Leon, Mariscala de Juarez, San Andres Tepetlapa, San Francisco Tlapancingo, San Jeronimo Silacayoapilla, San Jorge Nuchita, San Jose Ayuquila, San Juan Bautista Suchitepec, San Juan Bautista Tlachichilco, San Juan Cieneguilla, San Juan Ihualtepec, San Lorenzo Victoria, San Marcos Arteaga, San Martin Zacatepec, San Mateo Nezapam, San Miguel Ahuehuetitlan, San Miguel Amatitlan, San Nicolas Hidalgo, San Pedro Y San Pablo Tequixtepec, San Simon Zahuatlan, Santa Catarina Zapouquila, Santa Cruz de Bravo, Santa Cruz Tacache de Mina, Santa María Camotlan, Santiago Ayuquillilla, Santiago Chazumba, Santiago del Rio, Santiago Huajolotitlan, Santiago Miltepec, Santiago Tamazola, Santiago Yucuyachi, Santo Domingo Tonalá, Santos Reyes Yucuna, Silacayoapam, Zapotitlan Lagunas, Zapotitlan Palmas.</p>
<b>VII</b>	<p>Coicoyan de Las Flores, Constanza del Rosario, Mesones Hidalgo, Putla Villa de Guerrero, La Reforma, San Andres Cabecera Nueva, San Juan Cacahuatepec, San Juan Mixtepec, San Martin Itunyoso, San Martin Peras, San Pedro Amuzgos, San Sebastian Tecomaxtlahuaca, Santa Cruz Itundujia, Santa María Ipalapa, Santa María Zacatepec, Santiago Juxtlahuaca.</p>
<b>VIII</b>	<p>Chalcatongo de Hidalgo, Ixpantepec Nieves, Magdalena Peñasco, San Agustin Atenango, San Agustin Tlacotepec, San Antonino Monte Verde, San Antonio Sinicahua, San Bartolome Yucuañe, San Cristobal Amoltepec, San Esteban Atatlahuca, San Juan Achiutla, San Juan Ñumi, San Juan Teita, San Martin Huamelulpam, San Mateo Peñasco, San Mateo Sindihui, San Miguel Achiutla, San Miguel El Grande, San Miguel Tlacotepec, San Pablo Tijaltepec, San Pedro Martir Yucuxaco, San Pedro Molinos, San Sebastian Nicananduta, Santa Catarina Tayata, Santa Catarina Ticua, Santa Catarina Yosonotu, Santa Cruz Nundaco, Santa Cruz Tacahua, Santa Cruz Tayata, Santa Lucia Monteverde, Santa María del Rosario, Santa María Nduayaco, Santa María Tataltepec,</p>

	<p>Santa María Yolotepec, Santa María Yosoyua, Santa María Yucuhiti, Santiago Nundiche, Santiago Nuyoo, Santiago Yolomecatl, Santiago Yosondua, Santo Domingo Ixcatlan, Santo Tomas Ocotepec, Santos Reyes Tepejillo, H Villa Tezoatlan Segura Y Luna Cuna Ind Oax, Heroica Ciudad de Tlaxiaco.</p>
<b>IX</b>	<p>Abejones, Guelatao de Juarez, Ixtlan de Juarez, Magdalena Apasco, Natividad, Nuevo Zoquiapam, Reyes ETLA, San Andres Solaga, San Andres Yaa, San Baltazar Yatzachi El Bajo, San Bartolome Zoogocho, San Cristobal Lachirioag, San Francisco Cajonos, San Francisco Lachigolo, San Ildefonso Villa Alta, San Juan Atepec, San Juan Bautista Atatlahuca, San Juan Bautista Guelache, San Juan Bautista Valle Nacional, San Juan Chicomezuchil, San Juan del Estado, San Juan Evangelista Analco, San Juan Juquila Vijanos, San Juan Petlapa, San Juan Quiotepec, San Juan Tabaa, San Juan Yae, San Juan Yatzona, San Mateo Cajonos, San Melchor Betaza, San Miguel Aloapam, San Miguel Amatlan, San Miguel del Rio, Villa Talea de Castro, San Miguel Yotao, San Pablo Macuiltianguis, San Pablo Yaganiza, San Pedro Cajonos, San Pedro Yaneri, San Pedro Yolox, Santa Ana Yareni, Santa Catarina Ixtepeji, Santa Catarina Lachatao, Santa María Jaltianguis, Santa María Temascalapa, Santa María Yalina, Santa María Yavesia, Santiago Camotlan, Santiago Comaltepec, Santiago Lalopa, Santiago Laxopa, Santiago Xiacui, Santiago Zochila, Santo Domingo Roayaga, Santo Domingo Tomaltepec, Santo Domingo Xagacia, Tanetze de Zaragoza, Teococuilco de Marcos Perez, Teotitlan del Valle, Tlalixtac de Cabrera, Capulalpam de Mendez, Villa de ETLA, Villa Hidalgo.</p>
<b>X</b>	<p>Asuncion Cacalotepec, Mixistlan de La Reforma, San Juan Comaltepec, San Juan Cotzocon, San Juan Juquila Mixes, San Juan Lalana, San Juan Mazatlan, San Lucas Camotlan, San Miguel Quetzaltepec, San Pedro Ocotepec, San Pedro Y San Pablo Ayutla, Santa María Alotepec, Santa María Tepantlali, Santa María Tlahuitoltepec, Santiago Atitlan, Santiago Choapam, Santiago Ixcuintepec, Santiago Yaveo, Santiago Zacatepec, Santo Domingo Tepuxtepec, Tamazulapam del Espiritu Santo, Totontepec Villa de Morelos.</p>
<b>XI</b>	<p>El Barrio de La Soledad, Chahuities, Matias Romero Avendaño, Reforma de Pineda, San Juan Guichicovi, San Juan Mazatlan, San Miguel Chimalapa, San Pedro Tapanatepec, Santa María Chimalapa, Santa María Petapa, Santiago Niltepec, Santo Domingo Ingenio, Santo Domingo Zanatepec</p>
<b>XII</b>	<p>Guadalupe ETLA, Nazareno ETLA, San Agustin ETLA, San Agustin Yatareni, San Andres Huayapam, San Andres Ixtlahuaca, San Felipe Tejalapam, San Lorenzo Cacaotepec, San Pablo ETLA, San Pedro Ixtlahuaca, San Sebastian Tutla, Santa Cruz Amilpas, Santa Lucia del Camino, Soledad ETLA.</p>

<b>XIII</b>	Oaxaca de Juárez, San Jacinto Amilpas, Santa María Atzompa.
<b>XIV</b>	Oaxaca de Juárez.
<b>XV</b>	Cuilapam de Guerrero, San Antonio de La Cal, San Raymundo Jalpan, Santa Cruz Xoxocotlan, Villa de Zaachila.
<b>XVI</b>	Animas Trujano, Asuncion Ocotlan, Ayoquezco de Aldama, Cienega de Zimatlan, Magdalena Mixtepec, Ocotlan de Morelos, San Agustin de Las Juntas, San Andres Zabache, San Antonino Castillo Velasco, San Antonino El Alto, San Antonio Huixtepec, San Bartolo Coyotepec, San Bernardo Mixtepec, San Dionisio Ocotlan, San Juan Chilateca, San Martin Lachila, San Martin Tilcajete, San Miguel Mixtepec, San Pablo Cuatro Venados, San Pablo Huixtepec, San Pedro Apostol, San Pedro Martir, San Vicente Lachixio, Santa Ana Tlapacoyan, Santa Ana Zegache, Santa Catarina Quiane, Santa Cruz Mixtepec, Santa Gertrudis, Santa Ines del Monte, Santa Ines Yatzeche, Santa Lucia Ocotlan, Santa María Coyotepec, Santa María Lachixio, Santa María Sola, Santiago Apostol, Santo Tomas Jalieza, Trinidad Zaachila, Zimatlan de Alvarez.
<b>XVII</b>	Magdalena Teitipac, Nejapa de Madero, Rojas de Cuauhtemoc, San Baltazar Chichicapam, San Bartolo Yautepec, San Bartolome Quialana, San Carlos Yautepec, San Dionisio Ocotepec, San Francisco Logueche, San Jeronimo Taviche, San Jeronimo Tlacoahuaya, San Jose Lachiguiri, San Juan del Rio, San Juan Guelavia, San Juan Lachigalla, San Juan Lajarcia, San Juan Teitipac, San Lorenzo Albarradas, San Lucas Quiavini, San Luis Amatlan, San Miguel Tilquiapam, San Pablo Villa de Mitla, San Pedro Martir Quiechapa, San Pedro Quiatoni, San Pedro Taviche, San Pedro Totolapam, San Sebastian Abasolo, San Sebastian Teitipac, Santa Ana del Valle, Santa Ana Tavela, Santa Catarina Minas, Santa Cruz Papalutla, Santa María del Tule, Santa María Guelace, Santa María Quiegolani, Santa María Zoquitlan, Santiago Matatlan, Santo Domingo Albarradas, Tlacolula de Matamoros, Villa Diaz Ordaz, Yaxe.
<b>XVIII</b>	Asuncion Tlacolulita, Guevea de Humboldt, Magdalena Tequisistlan, Magdalena Tlacotepec, San Miguel Tenango, San Pedro Huamelula, Santa María Ecatepec, Santa María Guienagati, Santa María Jalapa del Marques, Santa María Mixtequilla, Santa María Totolapilla, Santiago Astata, Santiago Lachiguiri, Santiago Laollaga, Santo Domingo Chihuitan, Santo Domingo Petapa, Santo Domingo Tehuantepec.
<b>XIX</b>	Asuncion Ixtaltepec, Ciudad Ixtepec, Salina Cruz, San Blas Atempa, San Pedro Comitancillo, San Pedro Huilotepec, Santa María Xadani.



XX	El Espinal, Heroica Ciudad de Juchitan de Zaragoza, San Dionisio del Mar, San Francisco del Mar, San Francisco Ixhuatan, San Mateo del Mar, Union Hidalgo.
XXI	Coatecas Altas, La Compañía, Heroica Ciudad de Ejutla de Crespo, Magdalena Ocotlan, La Pe, San Agustin Amatengo, San Francisco Cahuacua, San Francisco Sola, San Gabriel Mixtepec, San Ildefonso Sola, San Jacinto Tlacotepec, San Jeronimo Coatlan, San Jose del Progreso, San Lorenzo Texmelucan, San Martin de Los Cansecos, San Miguel Ejutla, San Nicolas, San Pedro Juchatengo, San Sebastian Coatlan, San Simon Almolongas, San Vicente Coatlan, Santa Cruz Zenzontepec, Santa María Zaniza, Santiago Amoltepec, Santiago Minas, Santiago Textitlan, Santo Domingo Teojomulco, Villa Sola de Vega, Taniche, Yogana, San Mateo Yucutindoo.
XXII	Martires de Tacubaya, Pinotepa de Don Luis, San Agustin Chayuco, San Andres Huaxpaltepec, San Antonio Tepetlapa, San Jose Estancia Grande, San Juan Bautista Lo de Soto, San Juan Colorado, San Lorenzo, San Miguel Tlacamama, San Pedro Atoyac, San Pedro Jicayan, San Sebastian Ixcapa, Santa Catarina Mechoacan, Santa María Cortijo, Santa María Huazolotitlan, Santiago Ixtayutla, Santiago Jamiltepec, Santiago Llano Grande, Santiago Pinotepa Nacional, Santiago Tapextla, Santo Domingo Armenta.
XXIII	San Juan Lachao, San Juan Quiahije, San Miguel Panixtlahuaca, San Pedro Mixtepec, Villa de Tututepec de Melchor Ocampo, Santa Catarina Juquila, Santa María Temaxcaltepec, Santiago Tetepec, Santiago Yaitepec, Santos Reyes Nopala, Tataltepec de Valdés.
XXIV	Candelaria Loxicha, Miahuatlan de Porfirio Diaz, Monjas, San Agustin Loxicha, San Andres Paxtlan, San Baltazar Loxicha, San Cristobal Amatlan, San Francisco Ozolotepec, San Ildefonso Amatlan, San Jose del Peñasco, San Juan Mixtepec, San Juan Ozolotepec, San Marcial Ozolotepec, San Mateo Rio Hondo, San Miguel Coatlan, San Miguel del Puerto, San Miguel Suchixtepec, San Pablo Coatlan, San Pedro Mixtepec, San Sebastian Rio Hondo, Santa Ana, Santa Catalina Quieri, Santa Catarina Cuixtla, Santa Catarina Loxicha, Santa Catarina Quiquitani, Santa Cruz Xitla, Santa Lucia Miahuatlan, Santa María Ozolotepec, Santiago Xanica, Santo Domingo Ozolotepec, Santo Tomas Tamazulapan, Sitio de Xitlapehua.
XXV	Pluma Hidalgo, San Bartolomé Loxicha, San Mateo Piñas, San Pedro El Alto, San Pedro Pochutla, Santa María Colotepec, Santa María Huatulco, Santa María Tonameca, Santo Domingo de Morelos.

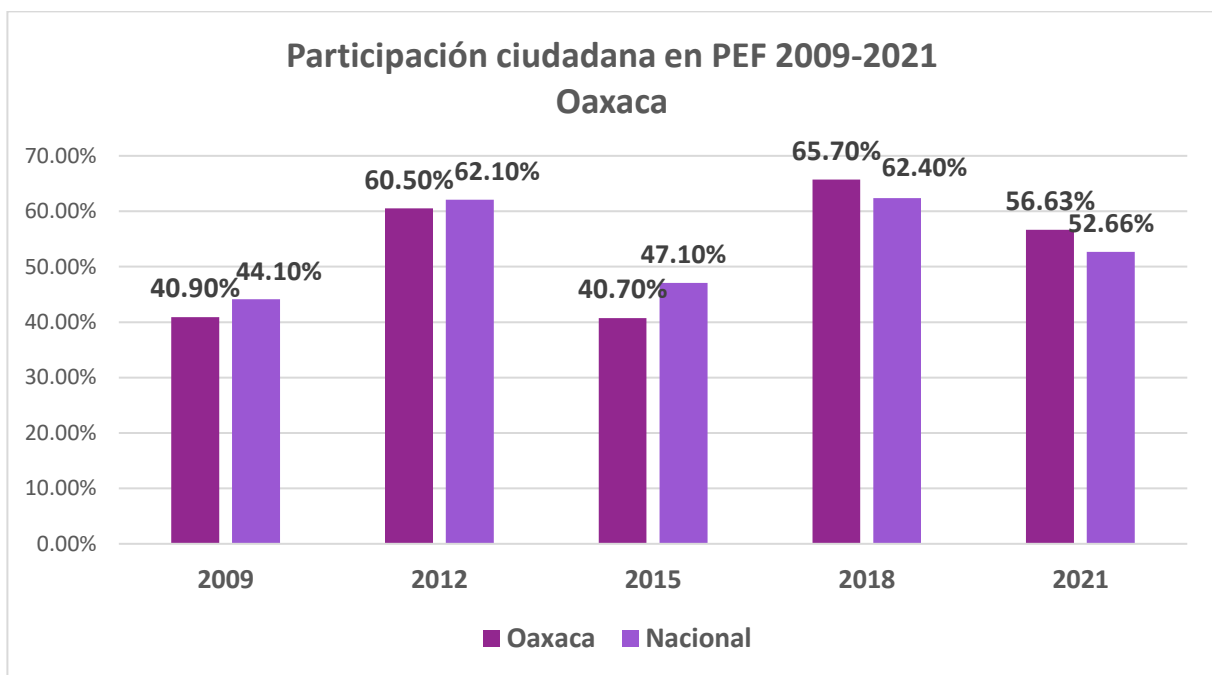
**Fuente: Instituto Estatal Electoral de Oaxaca**

<https://cartografia.ife.org.mx//descargas/distritacion2017/local/20/D20.pdf>

## 2. Participación electoral

### 2.1) Participación electoral en Procesos Electorales Federales.

En la última elección federal de 2021, el estado de Oaxaca tuvo una participación del 56.63%, la cual fue de cuatro puntos porcentuales mayor al promedio nacional (52.66%). Fue en la elección federal de 2018 cuando la entidad presentó su tasa máxima de participación respecto de los últimos cinco procesos federales, mientras que en la intermedia de 2015, tuvo su registro más bajo. Mientras que en los procesos federales de 2009, 2012 y 2015 la entidad tuvo una participación más baja que el promedio nacional, en los dos últimos comicios nacionales ha quedado por encima de éste.<sup>1</sup>



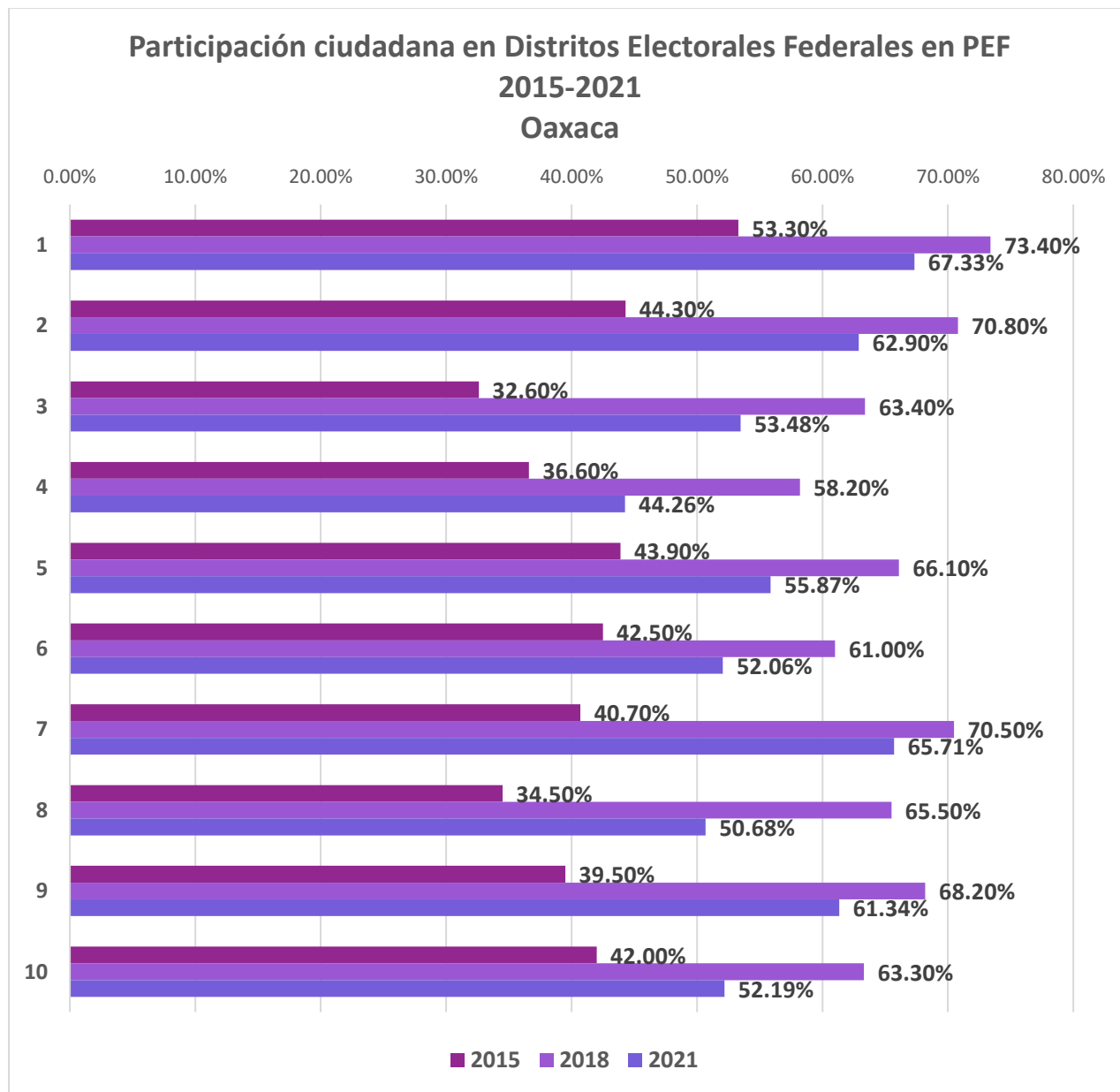
### 2.2) Participación por Distritos Electorales

En los registros de participación de los Procesos Electorales Federales de 2015, 2018 y 2021 en los Distritos Electorales Federales, observamos que el distrito 01 con cabecera en San Juan Bautista Tuxtepec, ha presentado

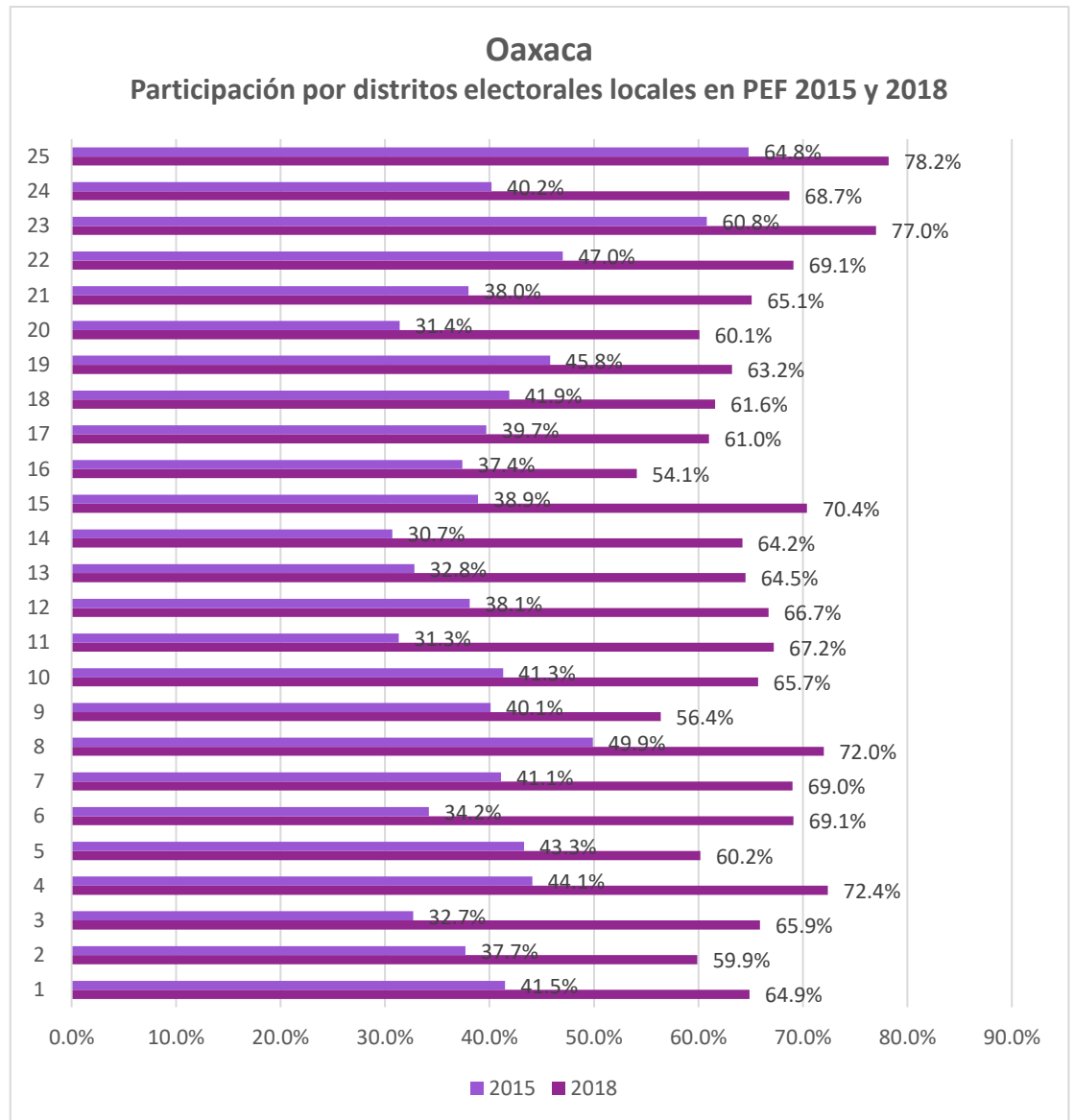
<sup>1</sup> Los datos de la sección Participación electoral se obtuvieron de Instituto Nacional Electoral, Mapa interactivo de los conteos censales de participación ciudadana 2009-2018. <https://www.ine.mx/transparencia/datos-abiertos/visualizacion-datos/conteos-censales-participacion-2009-2018/> Consultados en 8 de abril de 2020

Instituto Nacional Electoral, Cómputos distritales 2021. Elecciones federales <https://computos2021.ine.mx/votos-distrito/mapa> Consultado el 12 de octubre de 2021.

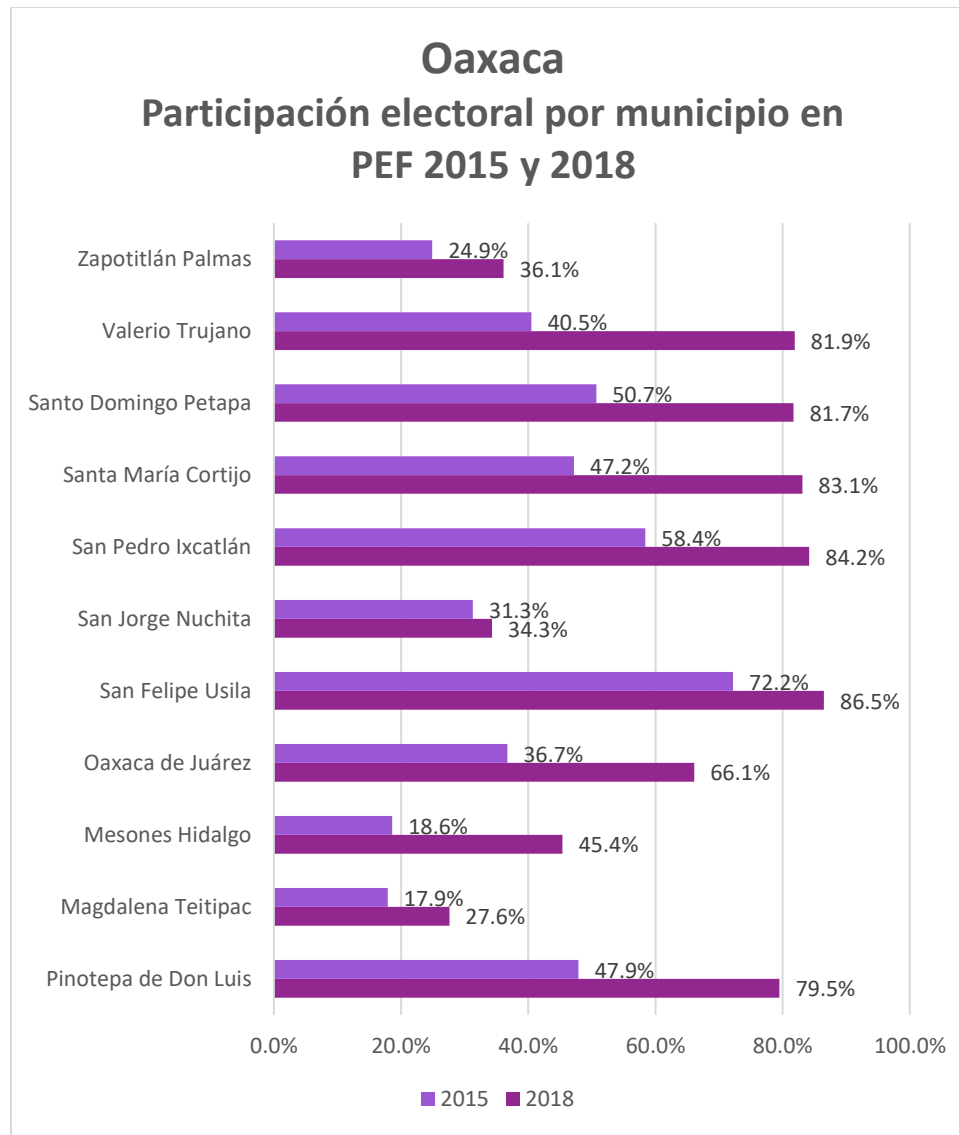
las tasas de participación más altas de la entidad en los últimos tres procesos federales. En 2018 tuvo una afluencia a las urnas del 73.40%, el más alto registro de la serie. En tanto, el distrito 03 (Heroica Ciudad de Huajuapán de León) tiene la tasa más baja en 2015, mientras que el 04 (Tlacolula de Matamoros) presentó la menor participación ciudadana en los procesos de 2018 y 2021.



Si se divide el nivel de votación emitida en los dos últimos Procesos Electorales Federales en cada uno de los distritos electorales locales, observamos que el distrito 10 local es el que menor tasa de participación tiene en la elección 2015 y el distrito 12 local en el proceso electoral 2018.

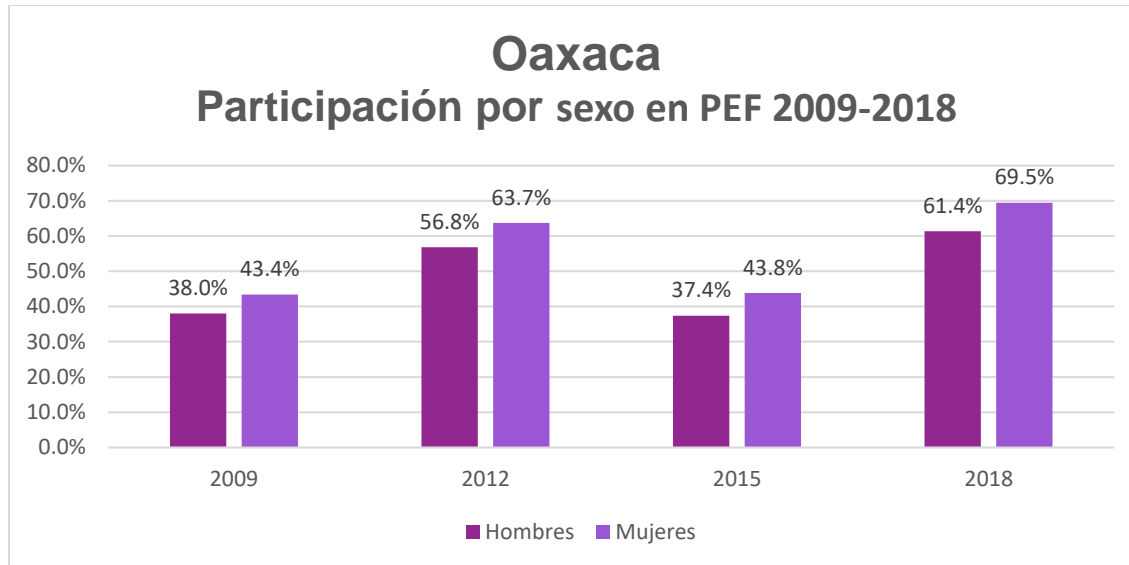


Para el caso específico de Oaxaca, en la elección de Ayuntamientos 2021, se cuenta con los datos de participación en los Procesos Electorales Federales de 2015 y 2018 por municipio. de esta forma, es posible observar que el municipio de Magdalena Teitipac en 2015 y 2018 ha tenido tasas de participación bajas, en relación con los demás municipios, en ambos procesos.



### 2.3) Diferencias de participación entre hombres y mujeres

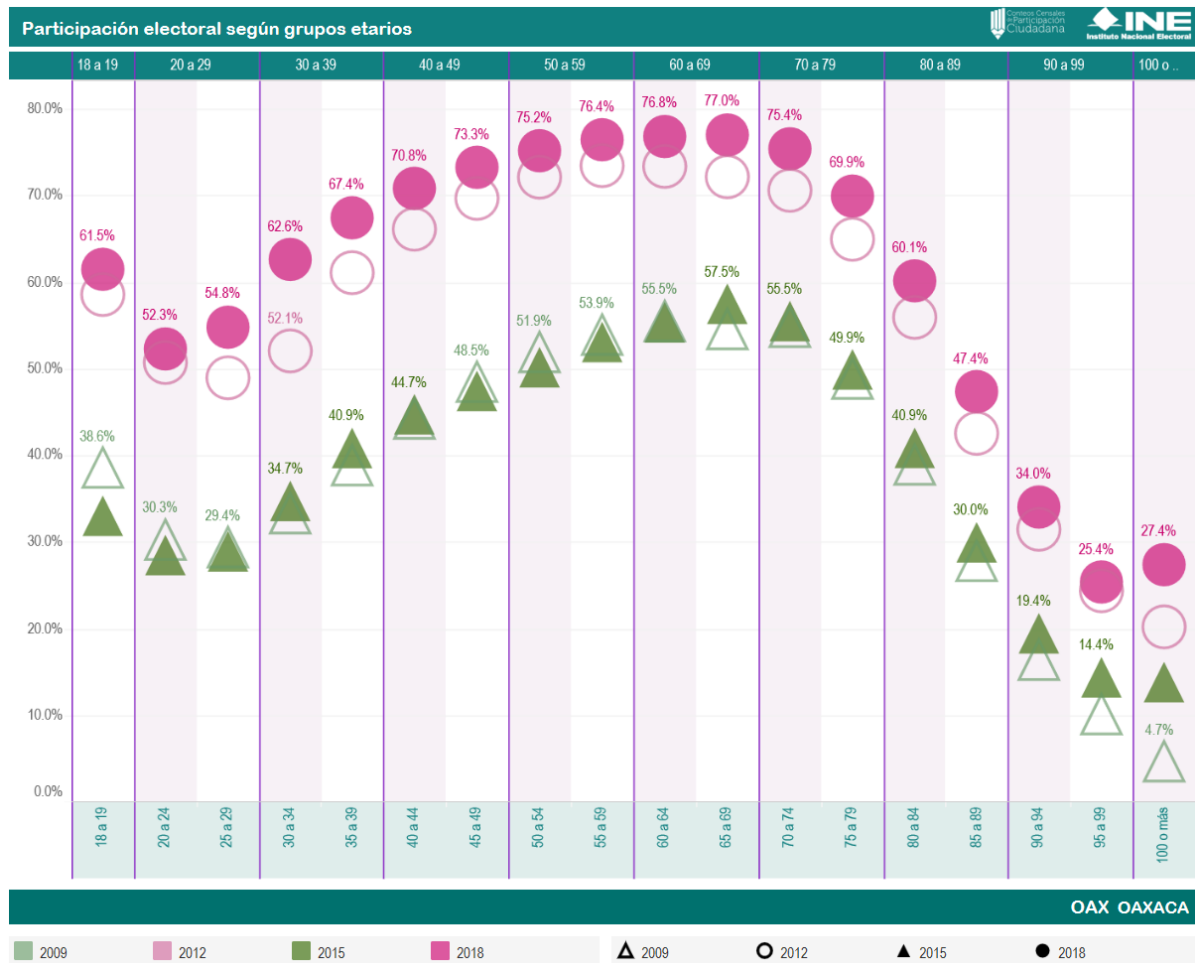
Comparando la participación electoral por sexos en los Procesos Electorales Federales de 2009 a 2018 (en relación con la composición de las listas nominales electorales respectivas) observamos que las mujeres claramente participan más en todas las elecciones. La brecha se mantiene casi igual en procesos puramente legislativos (5.5% de diferencia) y se reduce ligeramente en los que incluyen la elección presidencial (7%).



#### 2.4) Diferencias de participación por grupos de edad

Cuando se disgregan los datos de participación electoral por grupos de edad en los Procesos Electorales Federales de 2009 a 2018, se puede observar lo siguiente:

- El grupo etario de menor participación, en todos los procesos electorales, es el de 20 a 29 años. Con tasas de participación de entre el 29% y el 30% en elecciones legislativas y del 49% y 54% en las que incluyen la elección presidencial.
- El grupo etario de mayor participación en todos los procesos electorales, es el de los 60 a 69 años, con niveles de votación del 55% al 57% en elecciones legislativas y también del 73% al 77% en las que se vota adicionalmente por la presidencia de la república.
- El grupo de 18 a 19 años tiene una tasa de votación ligeramente debajo del promedio general en todas las elecciones, con excepción del grupo de 20 a 29 años, la cual desciende drásticamente como se observa.
- Después de los 79 años la tasa de votación desciende de manera sostenida.



## 2.5) Diferencias de participación por tipo de sección

Las secciones electorales se refieren a las fracciones territoriales de los distritos electorales para la inscripción de los ciudadanos en el Padrón Electoral y en las listas nominales de electores<sup>2</sup>.

El INE define los distintos tipos de secciones electorales:

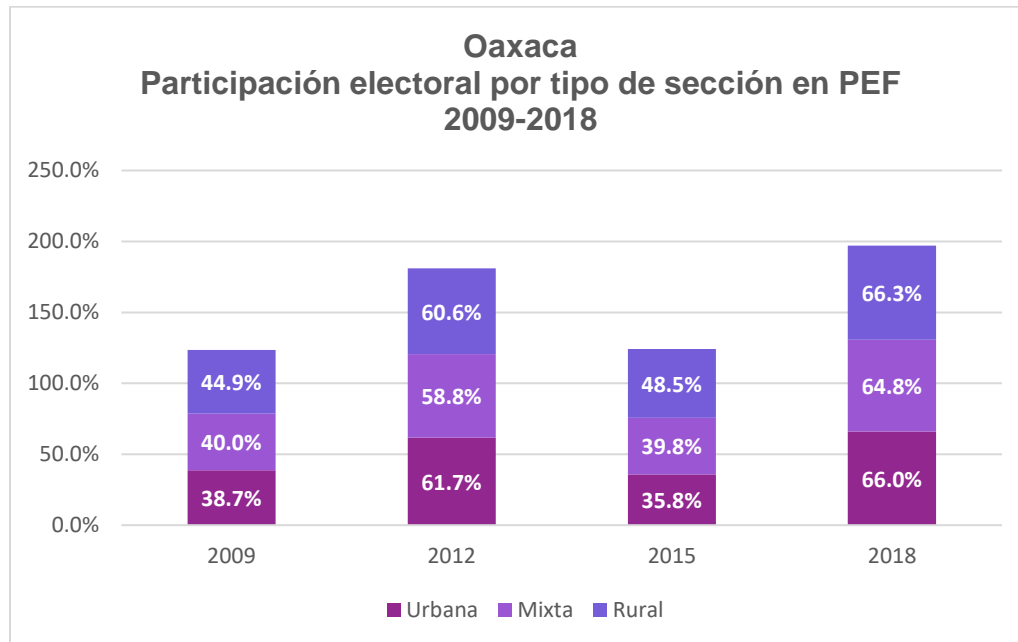
- Sección urbana: Es un conjunto de manzanas bien definidas que forman parte de una localidad urbana, la cual normalmente presenta nomenclatura de calles, cuenta con servicios públicos como son: agua potable, alumbrado público, drenaje, etc.
- Sección rural: Constituida por una o más localidades rurales; se caracterizan porque predominan los espacios abiertos destinados principalmente a las actividades primarias y presentan servicios públicos escasos o inexistentes.
- Sección mixta: Área geográfica conformada por un conjunto de manzanas que forman parte de una localidad urbana, además de presentar una o más localidades rurales. Debido a que este tipo de secciones

<sup>2</sup> Instituto Nacional Electoral, *Guía práctica para el uso de la cartografía electoral*. INE, México 2014, pp. 8-11

se forman por la combinación de las características descritas en las secciones urbanas y rurales, se puede observar la interacción de espacios destinados a actividades primarias combinados con áreas dedicadas para uso habitacional.

En el estado de Oaxaca, los datos de participación por tipo de sección presentan algunas variaciones interesantes:

- La población que habita en secciones consideradas rurales vota en mayor proporción en elecciones federales intermedias, así como la presidencial de 2018.
- Las y los votantes residentes en secciones urbanas tuvieron mejor tasa de participación en las elecciones en las que concurre la presidencia de la república de 2012.
- En las secciones mixtas se ha votado en mayor proporción que las urbanas Procesos Electorales Federales intermedios, y cuenta con similar participación que la urbana y la rural en la elección presidencial de 2018.

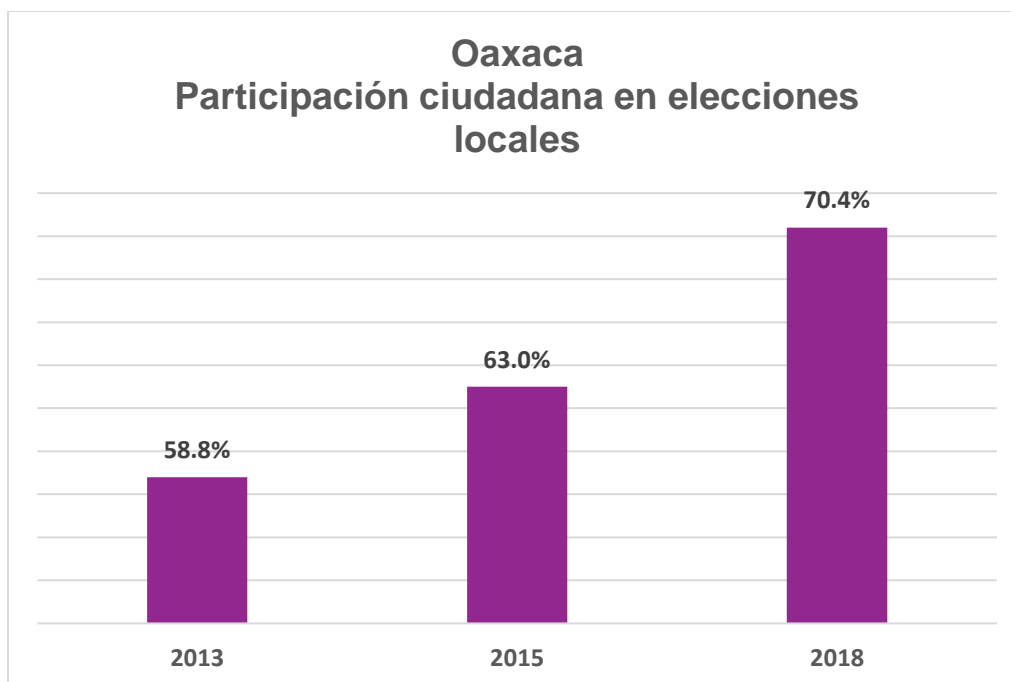


## 2.6) Participación en elecciones locales

En las elecciones de integrantes de los Ayuntamientos y Congreso Local en Oaxaca, se observa que en los comicios en los que se eligieron solamente estos cargos la participación fue menor (2011), comparado con aquellas en las que concurrieron, además, la elección de los ciento trece Ayuntamientos, Congreso Local y gobernadora o gobernador (2015 y 2018)<sup>3</sup>.

<sup>3</sup> Información elaborada por el Instituto Nacional Electoral, consultada el 13 de abril de 2020 en: <https://sie.ine.mx/#/site/DECEyEC/views/Participacionenprocesoslocales1989-2019/Mapaparentidadyao?:iid=1>





Oaxaca es una entidad que presenta tasas de participación en Procesos Electorales Federales inferior que el promedio nacional, excepto en 2018 y 2021 en que su participación fue mayor. Sorprendentemente, observamos que la población de secciones rurales vota en mayor proporción en elecciones de diputadas y diputados locales y Ayuntamientos (2015), en tanto que las urbanas muestran mayor participación cuando se trata de elecciones presidenciales, en que las secciones mixtas votaron en mayor proporción a la urbana en las elecciones para Gobernadora o Gobernador del Estado.

### 3. Democracia cualitativa y cultura cívica

#### 3.1) Confianza en las instituciones

De acuerdo con la Encuesta Nacional de Calidad e Impacto Gubernamental (ENCIG) 2019, en Oaxaca de una lista de instituciones consultadas entre las y los ciudadanos, las que generan mayor confianza son la familia, el ejército y la marina y las y los compañeros de trabajo. Las que menos confianza tienen entre la ciudadanía son los partidos políticos, las cámaras del H. Congreso de la Unión y los sindicatos.<sup>4</sup>

<sup>4</sup> Instituto Nacional de Estadística y Geografía. "Confianza institucional" Encuesta Nacional de Calidad e Impacto Gubernamental (ENCIG) 2019. México.

<https://www.inegi.org.mx/programas/encig/2019/>  
Consultada el 12 de octubre de 2021

<b>Oaxaca</b>	
<b>Calificación confianza en instituciones (2019)</b>	
Familiares	7.7
Ejército y Marina	7.1
Compañeras y compañeros de trabajo	7.1
Guardia Nacional	6.8
Vecinas y vecinos	6.7
Escuelas públicas de nivel básico	6.6
Universidades públicas	6.3
Organismos Autónomos Públicos/Descentralizados	6.1
Hospitales públicos	6.0
Gobierno Federal	6.0
Instituciones religiosas	5.9
Comisiones de Derechos Humanos	5.8
ONG's	5.7
Institutos electorales	5.2
Medios de comunicación	5.2
Empresarias y empresarios	5.1
Servidores públicos	5.1
Policías	4.8
Gobiernos Municipales	4.8
Gobiernos Estatales	4.7
Juezas, Jueces, Magistradas y Magistrados	4.5
Ministerio Público	4.5
Sindicatos	4.1
Cámaras de Diputados y Senadores	4.1
Partidos políticos	3.3

### 3.2) Percepción de corrupción

En Oaxaca, el 90% de las y los ciudadanos perciben que la corrupción se presenta de manera “muy frecuente” y “frecuente” en su entidad, cifra mayor al mismo agregado a nivel nacional.<sup>5</sup>

<sup>5</sup> Instituto Nacional de Estadística y Geografía. “Corrupción” Encuesta Nacional de Calidad e Impacto Gubernamental (ENCIG) 2019. México

<https://www.inegi.org.mx/programas/encig/2019/>

Consultada el 12 de octubre de 2021

Percepción sobre la frecuencia de corrupción (2019)		
Frecuencia	Oaxaca	Nacional
Muy frecuente	45.4	44.6
Frecuente	44.7	42.4
Poco frecuente	8.4	9.6
Nunca	0.6	1.6

En cuanto al nivel de corrupción percibido en actores específicos, esta es percibida de manera “Muy frecuente” en los partidos políticos, los policías y los gobiernos estatales. Quienes son apreciados como menos corruptos son los vecinos, familiares y el ejército y marina.<sup>6</sup>

Oaxaca Percepción de corrupción en instituciones y sectores. Respuesta "Muy frecuente" (2019)	
Partidos políticos	57.1
Policías	46.5
Gobiernos Estatales	40.1
Gobiernos Municipales	35.6
Cámaras de Diputados y Senadores	37.9
Sindicatos	41.1
Ministerio Público	36.5
Universidades públicas	33.1
Juezas, Jueces, Magistradas y Magistrados	30.9
Empresarias y empresarios	26.4
Gobierno Federal	31.5
Institutos electorales	27.6
Medios de comunicación	23.6
Hospitales públicos	15.5
Comisiones de Derechos Humanos	15.6
ONG's	9.7
Instituciones religiosas	14.2
Escuelas públicas de nivel básico	9.3
Organismos Autónomos Públicos/Descentralizados	6.5

<sup>6</sup> Ibidem

Compañeras y compañeros de trabajo	5.4
Guardia Nacional	5.7
Ejército y Marina	5.0
Familiares	3.3
Vecinas y vecinos	3.8

### 3.3) Uso de tecnologías de la información

De acuerdo con la información de la Encuesta Nacional sobre Disponibilidad y Uso de Tecnologías de la Información en los Hogares (ENDUTIH) 2020, en Oaxaca hay una menor disposición de tecnologías de la información que el promedio nacional<sup>7</sup>

Oaxaca Disponibilidad de tecnologías de la información y la comunicación		
Tecnología	% de usuarios	
	Oaxaca	Nacional
Computadora	32.0	44.2
Internet	40.0	60.6
Telefonía (alámbrica y celular)	88.2	93.8

### 3.4) Índice de Desarrollo Democrático 2020

El Índice de Desarrollo Democrático de México (IDD-Mex) es un instrumento destinado al análisis político de fortalezas y debilidades de la democracia mexicana, elaborado con indicadores que recogen datos estadísticos. Evalúa el comportamiento de la democracia y el desarrollo democrático en cada uno de los 32 estados del país.

El IDD-Mex mide 24 indicadores presentados en las siguientes dimensiones:

- I. Democracia de las y los ciudadanos: Se refieren al ejercicio efectivo de los derechos ciudadanos y de las situaciones que los violentan.
- II. Democracia de las instituciones: Se refieren a la calidad de las instituciones y la eficiencia del sistema político para lograr avances democráticos.

<sup>7</sup> Instituto Nacional de Estadística y Geografía, Encuesta Nacional sobre Disponibilidad y Uso de Tecnologías de la Información en los Hogares 2020.

<https://www.inegi.org.mx/programas/dutih/2020/>  
Consultado el 14 de octubre de 2021

- III. Democracia Social: Miden la gestión del gobierno para lograr mejores condiciones de desarrollo social y humano.
- IV. Democracia Económica: Evalúan el desarrollo económico en la generación de mayores oportunidades y mayor equidad.

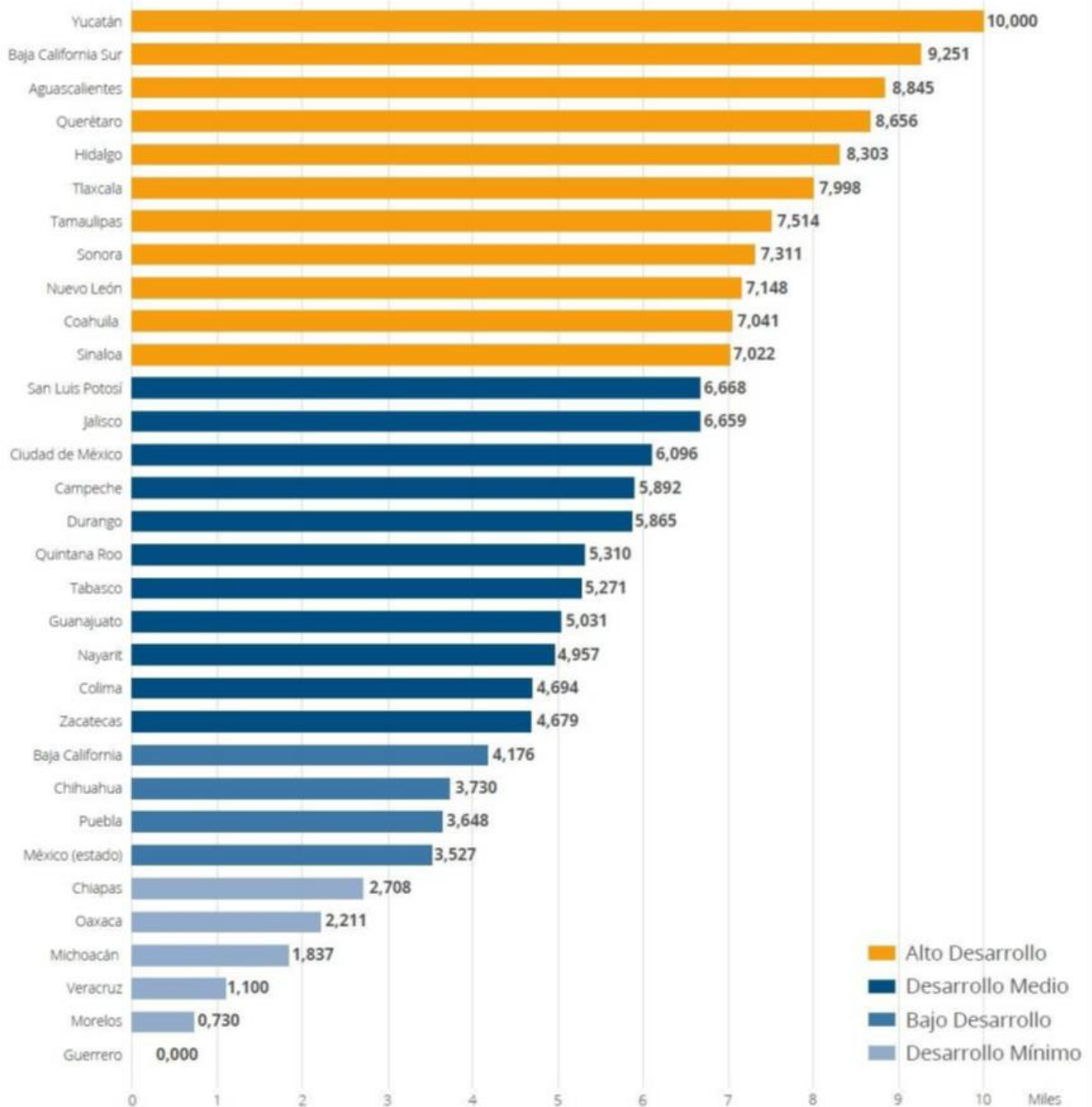
Respecto a la evaluación del estado de Oaxaca, el IDD-Mex en su edición de 2020 registra los siguientes resultados<sup>8</sup>:

Oaxaca con 2,211 puntos, presenta un leve descenso con respecto al 2019, aunque no significa que sufra alguna modificación en el ordenamiento nacional ni en su calificación de desarrollo democrático, que es la mínima. Permanece lejos de alcanzar el promedio nacional. La puntuación es producto de retrocesos en Democracia de las y los Ciudadanos y Democracia de las Instituciones; que compensan negativamente los avances que presentó en Democracia Social y en Democracia Económica. No logra alcanzar el promedio en ninguna de las variables.

- Analizando los indicadores que componen cada dimensión, en Democracia de las y los Ciudadanos destaca positivamente en Condicionamiento de Libertades y Derechos por Inseguridad. Las puntuaciones obtenidas en Respeto de las Libertades Civiles y de los Derechos Políticos son mínimas, mientras que algunas variables, como Género en el Gobierno y Adhesión Política, presentan puntuaciones intermedias.
- En Democracia de las Instituciones, sólo en Accountability Legal y Política logra un puntaje alto. Todos los indicadores restantes registran una baja calificación. Obviamente el conjunto de registros negativos impacta negativamente en el resultado final de la dimensión ubicando a Oaxaca entre los siete peores estados del país.
- En Democracia Social, logra destacados valores en Desempleo Urbano y en lo que concierne a la asignación de recursos públicos en salud y educación. El Gasto en Educación registra en Oaxaca el mejor resultado de México. Sin embargo, el déficit social se extiende a todos los indicadores restantes, especialmente en lo relacionado a los resultados de calidad en salud y en educación y en Población Bajo la Línea de la Pobreza.
- Por último, en Democracia Económica, exceptuando el indicador de Competitividad Estado- Sociedad donde Oaxaca presenta una puntuación intermedia, el resto de las variables muestra registros de mínimo desarrollo en casi todos ellos por eso el estado se ubica entre los cuatro de peor desempeño económico del país

---

<sup>8</sup> Índice de Desarrollo Democrático de México 2020  
<https://idd-mex.org/>  
Consultado el 12 de octubre de 2021



### Oportunidades para mejorar el Desarrollo Democrático

1. Fortalecer el respeto de los derechos políticos y las libertades civiles.
2. Asegurar una mayor participación de la mujer en los organismos de la democracia.
3. Profundizar la lucha contra la delincuencia común y la violencia de género.
4. Afianzar el respeto de los derechos de la población de lengua indígena.

5. Fortalecer la presencia de las instituciones del estado en todo el territorio de la entidad.
6. Instrumentar mayor eficiencia en los mecanismos de control legal y social.
7. Sistematizar el diálogo y la contención de grupos sociales excluidos y lograr eficacia en la atención de sus demandas.
8. Profundizar la lucha contra la pobreza y la inequidad.
9. Mejorar la eficacia en los sistemas de salud y de educación.
10. Promover políticas que incrementen el PIB per cápita.
11. Optimizar la recaudación fiscal para lograr una mayor autonomía.
12. Desarrollar una mayor capacidad estatal de formación bruta de capital fijo que ayuden a generar empleo de calidad.