



















































ID	Pinta De Bardas	Muestra Quejoso	Hallazgo Acta INE/OEJLE/CIRC/031/2021	Póliza de Acuerdo Al Oficio INE/UTF/DA/2364/2021	Muestra
1	CALLE PROLONGACIÓN MINAS DE ARENA, COLONIA ACUEDUCTO (JUNTO AL NÚMERO 115, PORTÓN NEGRO CASA CAFÉ CON BEIGE) 5 MTS POR 1.5 MTS			PN1-DR-18/4-21	
2	CALLE PROLONGACIÓN MINAS DE ARENA, COLONIA ACUEDUCTO (AL LADO DEL NÚMERO 123, PORTÓN NEGRO) 15 MTS POR 2.5 MTS			PN1-DR-17/4-21	
3	CALLE MINAS DE ARENA HASTA ALTA TENSIÓN (A LA ALTURA DEL BAJO PUENTE) 250 MTS POR 3MTS		NO LOCALIZADA POR OFICIALIA ELECTORAL		
4	CALLE SOSTENES ROCHA ENTRE CALLE SUR 126 Y CALLE SUR 126-A, COLONIA COVE 50 MTS POR 2MTS			PN1-DR-17/4-21	
5	CALLE RÍO TACUBAYA FRENTE A CALLE PAVO REAL 10 MTS POR 1 METRO				
6	CALLE RÍO TACUBAYA A LA ALTURA DEL NÚMERO 2 AL NÚMERO 27 DE LA MISMA CALLE 100 MTS POR 1.5 M				
7	AVENIDA F.C. CUERNAVACA (AL LADO DEL DOMICILIO NÚMERO 2, PUERTA VERDE CON NEGRO), ESQUINA CANARIO, COLONIA PINO SUÁREZ 13 MTS POR 1.5 MTS			PN1-DR-17/4-21	

ID	Pinta De Bardas	Muestra Quejoso	Hallazgo Acta INE/OEJLE/CIRC/031/2021	Póliza de Acuerdo Al Oficio INE/UTF/DA/2364/2021	Muestra
8	F.C. CUERNAVACA, ESQUINA CALLE CANARIO, COLONIA PINO SUÁREZ 20 MTS POR 2MTS			PN1-DR-18/4-21	
9	CALLE SUR, NÚMERO 22, ESQUINA JARDÍN, COLONIA MARÍA PINO SUÁREZ 10 MTS POR 1.5 MTS			PN1-DR-17/4-21	
10	CALLE SUR NÚMERO 122, CASI ESQUINA CON CALLE LA FÁBRICA, COLONIA JOSÉ MARÍA PINO SUÁREZ 8MTS POR 1.5MTS			PN1-DR-17/4-21	
11	CALLE SUR NÚMERO 122, CASI ESQUINA CON CALLE LA FÁBRICA, COLONIA JOSÉ MARÍA PINO SUÁREZ 25 MTS POR 2 MTS			PN1-DR-18/4-21	
12	CALLE LA FABRICA FRENTE AL NÚMERO 38 Y CALLE ALEDAÑOS, COLONIA JOSÉ MARÍA PINO SUÁREZ 30 MTS POR 2 MTS		NO LOCALIZADA POR OFICIALIA ELECTORAL		












ID	Pinta De Bardas	Muestra Quejoso	Hallazgo Acta INE/OEJLE/CIRC/031/2021	Póliza de Acuerdo Al Oficio INE/UTF/DA/2364/2021	Muestra
13	UNIDAD HABITACIONAL "DEMET", AVENIDA CANARIO NÚMERO 175, COLONIA TOLTECA 10 MTS POR 1.5 MTS			PN1-DR-18/4-21	
14	CALLE ESCUADRÓN 201, ESQUINA CALLE CAMINO REAL A TOLUCA, COLONIA CRISTO REY 10 MTS POR 1.5 MTS			PN1-DR-18/4-21	
15	CALLE ANTIGUA VÍA LA VENTA, ESQUINA CALLE ARGENTINOS, COLONIA ABRAHAM M. GONZÁLEZ 8 MTS POR 2.5 MTS			PN1-DR-18/4-21	
16	ANTIGUA VÍA A LA VENTA FRENTE A CALLE MODENESES COLONIA LA JOYA, A 50 METROS DE LA PARROQUIA DE NUESTRA SEÑORA DE GUADALUPE 15MTS POR 2 MTS			PN1-DR-18/4-21	
17	CALLE SAN PEDRO, ENFRENTE DEL NÚMERO 1360, CASI ESQUINA SAN JOSÉ, COLONIA MOLINO DE SANTO DOMINGO 5 MTS POR 2 MTS			PN1-DR-18/4-21	
18	CALLE PROLONGACIÓN ARTIFICIO, ESQUINA AVENIDA RÍO TACUBAYA, COLONIA EL CAPULÍN 10 MTS POR 1.5 MTS				

ID	Pinta De Bardas	Muestra Quejoso	Hallazgo Acta INE/OEJLE/CIRC/031/2021	Póliza de Acuerdo Al Oficio INE/UTF/DA/2364/2021	Muestra
19	CRUCERO DE CALZADA DE MINAS DE ARENA Y AVENIDA DE LAS TORRES (A LA ALTURA DEL NÚMERO 16), COLONIA ACUEDUCTO 15 MTS POR 1.5 MTS		NO LOCALIZADA POR OFICIALIA ELECTORAL		
20	AVENIDA DE LAS TORRES, ESQUINA SEXTA CERRADA DE ACUEDUCTO (A LA ALTURA DEL NÚMERO 12) 10 MTS POR 1.5 MTS				
21	AVENIDA DE LAS TORRES (A PARTIR DEL NÚMERO 24), ESQUINA PROLONGACIÓN ARTIFICIOS, COLONIA AMPLIACIÓN EL CAPULÍN 40 MTS POR 2 MTS			PN1-DR-18/4-21	
22	AVENIDA PÓLVORA A LADO DEL LOTE 10, MANZANA 31, COLONIA LIBERALES DE 1857, (CASI ESQUINA HOLANDESES) 15 MTS POR 2 MTS			PN1-DR-17/4-21	
23	AVENIDA VASCO DE QUIROGA, ESQUINA CALLE PASEO REAL, COLONIA LA PALMITA (AL LADO DE LA TORTILLERÍA "MI DE") 45 MTS POR 2.5 MTS			PN1-DR-18/4-21	

ID	Pinta De Bardas	Muestra Quejoso	Hallazgo Acta INE/OEJLE/CIRC/031/2021	Póliza de Acuerdo Al Oficio INE/UTF/DA/2364/2021	Muestra
24	CALLE VASCO DE QUIROGA AL LADO DEL NÚMERO 1602, COLONIA SANTA FE 69MTS POR 2MTS				
25	CALLE MINAS DE CRISTO, ESQUINA CALLE NICANOR ARVIDE, COLONIA LAS MINAS DE CRISTO 13 MTS POR 1.5 MTS			PN1-DR-18/4-21	
26	CALLE MINAS DE CRISTO, CASI ESQUINA CALLE NICANOR ARVIDE, COLONIA MINAS DE CRISTO 76 MTS POR 2 MTS			PN1-DR-18/4-21	
27	CALLE MINAS DE CRISTO, CASI ESQUINA CALEL NICANOR ARVIDE, COLONIA MINAS DE CRISTO 32 MTS POR 2 MTS			NO LOCALIZADA EN EL SIF	
28	CALLE MINAS DE CRISTO ENFRENTA AL NÚMERO 21, "TRANSPORTES ESCOLARES Y DE TURISMO", COLONIA MINAS DE CRISTO 76 MTS POR 2.5 MTS		NO LOCALIZADA POR OFICIALIA ELECTORAL	NO LOCALIZADA EN EL SIF	
29	CALLE MINAS (ENFRENTA DE CALLE PRIMERA CERRADA DE MINAS, EN EL SEMÁFORO) COLONIA MINAS DE CRISTO 6MTS POR 2 MTS		NO LOCALIZADA POR OFICIALIA ELECTORAL	PN1-DR-17/4-21	

ID	Pinta De Bardas	Muestra Quejoso	Hallazgo Acta INE/OEJLE/CIRC/031/2021	Póliza de Acuerdo Al Oficio INE/UTF/DA/2364/2021	Muestra
30	CALLE MINAS (ENFRENTA DE CALLE PRIMERA CERRADA DE MINAS, EN EL SEMÁFORO), COLONIA MINAS DE CRISTO 10 MTS POR 2 MTS		NO LOCALIZADA POR OFICIALIA ELECTORAL	PN1-DR-18/4-2	
31	CALLE MINAS, ESQUINA CALLEJÓN MINAS, COLONIA ARVIDE (FRENTE A MINAS 31 Y MINAS 83) 40 MTS POR 2.5 MTS			PN1-DR-17/4-21	
32	CALLE LAS PRESAS, COLONIA PRESA, SECCIÓN HORNO CON VISTA A LA AVENIDA CHICAGO (EN LA BARRA DEL CANAL DE AGUAS NEGRAS) 70 MTS POR 2 MTS				
33	CALZADA JALALPA A LADO DE LOTE 33, MANZANA 23, COLONIA JALALPA 10 MTS POR 2 MTS				
34	CALZADA JALALPA ENFRENTA DEL LOTE 48, MANZANA 24, COLONIA JALALPA 8 MTS POR 3 MTS				
35	CALZADA JALALPA A LADO DEL LOTE 33, COLONIA JALALPA 28 MTS POR 2 MTS				

ID	Pinta De Bardas	Muestra Quejoso	Hallazgo Acta INE/OEJLE/CIRC/031/2021	Póliza de Acuerdo Al Oficio INE/UTF/DA/2364/2021	Muestra
36	CALLE PERAL, MANZANA 64, LOTE 1, COLONIA JALALPA EL GRANDE REACOMODO 20 MTS POR 2 MTS				
37	ESQUINA CALLE MIGUEL HIDALGO. Y CALLE 33, COLONIA OLIVAR DEL CONDE, 2 DA SECCIÓN 7 MTS POR 2 MTS				
38	CALLE MIGUEL HIDALGO, COLONIA COLINA DEL SUR (FRENTE A LA ESCUELA PRIMARIA "MAESTRO CANDOR GUAJARDO") 16 MTS POR 2 MTS			PN1-DR-17/4-21	
39	CALLE BENITO JUÁREZ, ESQUINA A GUADALUPE VICTORIA, COLONIA PRESIDENTES (ENFRENTE AL NÚMERO 7) 20 MTS POR 2 MTS			NO LOCALIZADA POR OFICIALIA ELECTORAL	
40	AVENIDA CENTRAL, COLONIA SAN PEDRO DE LOS PINOS, EN LA BARDA DE LA ESCUELA RAFAEL DONDE 13 MTS POR 1.5 MTS			PN1-DR-18/4-21	

ID	Pinta De Bardas	Muestra Quejoso	Hallazgo Acta INE/OEJLE/CIRC/031/2021	Póliza de Acuerdo Al Oficio INE/UTF/DA/2364/2021	Muestra
41	AVENIDA CENTRAL, NÚMERO 401, ENFRENTA AL NÚMERO 394-A, COLONIA SAN PEDRO DE LOS PINOS 13 MTS POR 1.5 MTS			PN1-DR-18/4-21	
42	MURO DE ESTACIONAMIENTO DE LOS CAMIONES DE SERVICIOS URBANOS DE LA ALCALDÍA ÁLVARO OBREGÓN, ESQUINA DE AVENIDA CENTRAL Y CALLE 10, COLONIA SAN PEDRO DE LOS PINOS 42 MTS POR 2.6 MTS				
43	BARDA PERIMETRAL DE PLAZA EXHIBIMEX, CALLE 10 (ANTES DE LLEGAR A LA GASOLINERÍA) 53 MTS POR 2.5 MTS				
44	CALLE 4, EN EL BAJO PUENTE DE LAS VÍAS DEL TREN 60 MTS POR 2.5 MTS				
45	CALLE 4, EN EL BAJO PUENTE DE LAS VÍAS DEL TREN 100 MTS POR 2 MTS				

ID	Pinta De Bardas	Muestra Quejoso	Hallazgo Acta INE/OEJLE/CIRC/031/2 0211	Póliza de Acuerdo Al Oficio INE/UTF/DA/2364/202 1	Muestra
46	CALLE 4, ESQUINA CALLE TOLTECAS, COLONIA SAN PEDRO DE LOS PINOS 100 MTS POR 2 MTS				